lebensministerium.at

Hydrographisches Jahrbuch von Österreich

116. Band

Hydrographischer Dienst in Österreich

2008

Hydrographischer Dienst in Österreich

Hydrographisches Jahrbuch

von

Österreich

2008

116. Band

lebensministerium.at

Herausgegeben von der
Abteilung VII 3 - Wasserhaushalt im Bundesministerium für Land- und Forstwirtschaft, Umwelt und Wasserwirtschaft

Wien 2010

Medieninhaber (Verleger) und Verlagsort: Bundesministerium für Land- und Forstwirtschaft,
Umwelt und Wasserwirtschaft
Abteilung VII/3 - Wasserhaushalt, A-1030 WIEN, Marxergasse 2
Tel: ++43 1 71100 6942 Fax: ++43 1 71100 6851
E-mail: wasserhaushalt@bmlfuw.gv.at

Kartographische Grundlagen der Übersichtskarten: BMLFUW (ed.) 2007. Hydrologischer Atlas Österreichs. Wien: Bundesministerium für Land- und Forstwirtschaft, Umwelt und Wasserwirtschaft.
ISBN 3-85437-250-7.

Foto Titelblatt: Hydrographischer Dienst Oberösterreich; Schwebstoffquerprofilmessung, Schärding/Inn

Druck: AV+Astoria Druckzentrum, Wien
Alle Rechte vorbehalten

Gedruckt auf umweltschonend hergestelltem Papier mit Pflanzenöl - Druckfarben

Vorwort

Der Hydrographische Dienst Österreichs betreibt ein Messnetz zur mengenmäßigen Bestimmung der Komponenten des Wasserkreislaufes. In Zusammenarbeit mit den Hydrographischen Landesdiensten organisiert die Abteilung VII/3 – Wasserhaushalt im Bundesministerium für Land- und Forstwirtschaft, Umwelt und Wasserwirtschaft (BMLFUW) den Datentransfer, die Datenprüfung und die Aktualisierung einer hydrographischen Datenbank. Diese Daten sind die Basis für die Erstellung des Hydrographischen Jahrbuches von Österreich. Der Hydrographische Dienst Österreichs erfüllt durch die Bereitstellung hydrologischer Grundlagen die gesetzliche Verpflichtung, die Ergebnisse der Erhebung des Wasserkreislaufes zu veröffentlichen und frei zugänglich zu machen. Angesichts der aktuellen und zukünftigen Bedeutung der Ressource Wasser im Zusammenhang mit dem Klimawandel sind hydrographische Daten eine unverzichtbare Grundlage für die Planung von Maßnahmen, um negative Auswirkungen zu mindern und damit von allgemeinem, öffentlichem Interesse.

Das vorliegende Hydrographische Jahrbuch von Österreich 2008 ist der 116. Band mit Informationen zum quantitativen Wasserhaushalt in Österreich und die Bilanz der Arbeit des Hydrographischen Dienstes in Österreich. In diesem Jahrbuch sind erstmals Daten der Schwebstoffbeobachtungen an ausgewählten Gewässermessstellen in Österreich enthalten. Der gesamte Inhalt des Jahrbuches ist in Form elektronischer Dokumente (pdf) auf einer CD dem Jahrbuch beigelegt. Das Internetangebot des Lebensministeriums bietet darüber hinaus auch eine digitale Version der hydrographischen Jahrbücher ab dem Jahr 2002 an.

Hydrographische Daten der Messstellen in Österreich werden auch im Internet veröffentlicht. Die Abteilung VII/3 – Wasserhaushalt stellt unter der Internetadresse http://gis.lebensministerium.at/ehyd eine Auswahl charakteristischer Zeitreihen - für alle im Jahrbuch enthaltenen Messstellen - digital zum Download zur Verfügung.

Obwohl die im Jahrbuch veröffentlichten Daten einer umfangreichen Qualitätsprüfung unterzogen werden, sind Korrekturen an bereits veröffentlichten Datensätzen manchmal notwendig. In diesen Fällen sind Änderungen gegenüber Angaben in früher erschienenen Hydrographischen Jahrbüchern möglich.

Allen Mitarbeiterinnen und Mitarbeitern des Hydrographischen Dienstes in Österreich, die durch ihr Können und ihren Einsatz der hydrographischen Information – den Zahlen des Wassers in Österreich - ein Jahr hinzugefügt haben, sei an dieser Stelle gedankt. Mit dieser Verlängerung der hydrographischen Datenreihen wird einerseits die Arbeit des Hydrographischen Dienstes in Österreich in der Vergangenheit gewürdigt und andererseits ein unverzichtbarer Mehrwert für die nationale Wasserwirtschaft geschaffen.

Ein herzliches Dankeschön auch an die Beobachter hydrographischer Messeinrichtungen, die mit ihrem Interesse an hydrologischen Vorgängen und ihrer Arbeit bei jedem Wetter einen wertvollen Beitrag für den Betrieb des Messnetzes leisten.

Wien, im Dezember 2010 Abteilung VII/3 – Wasserhaushalt

Inhaltsübersicht

	Seite
Hydrographische Charakteristik des Jahres 2008	VI
Graphische Darstellungen von Daten ausgewählter Messstellen	XIX
Anzahl der gewässerkundlichen Einrichtungen mit veröffentlichten Daten	XXXIV
Anzahl der veröffentlichten Auswertungen	XXXV
Erläuterungen zu den Tabellen in den Abschnitten A, B und C	XXXVI
Übersetzung der Bezeichnungen in den Tabellen (englisch, französisch, russisch)	XLI
Auszug aus dem Verzeichnis der Veröffentlichungen des Hydrographischen Dienstes	LII
A. Niederschlag, Lufttemperatur und Verdunstung	
Hinweise zu Datenbestand und Auswertungen	NLV I
Hydrographisches Verzeichnis der Niederschlags- und Lufttemperaturmessstellen mit Evidenzdaten einschließlich Verdunstungsmessstellen	NL 1
Monats- und Jahressummen der Niederschläge mit Normalzahlen und Tagesmaxima	NL 14
Häufigkeiten der Niederschläge	NL 48
Häufigkeiten der Niederschlags- und Trockenperioden	NL 60
Schneeverhältnisse im Winter 2007/2008	NL 72
Häufigkeiten der Schneehöhen im Winter 2007/2008	NL 82
Wasserwerte und Dichten der Schneedecke im Winter 2007/2008	NL 93
Monats- und Jahressummen der Niederschläge aus Messungen mit Totalisatoren	NL 96
Starkniederschläge	NL 99
Monats- und Jahresmittel der Lufttemperaturen mit Normalzahlen und Extremwerten	NL 114
Häufigkeiten der Lufttemperaturen	NL 124
Monatssummen der potentiellen Verdunstung	NL 132
Alphabetisches Verzeichnis der Niederschlags- und Lufttemperaturmessstellen einschließlich Verdunstungsmessstellen	NL 133
Numerisches Verzeichnis der Niederschlags- und Lufttemperaturmessstellen	NL 137
Übersichtskarten mit den hydrographischen Beobachtungsstellen	Karte NLV
B. Oberflächenwasser	
Hinweise zu Datenbestand und Auswertungen	OG I
Hydrographisches Verzeichnis der Pegel und Wassertemperaturmessstellen mit Evidenzdaten	OG 1
Monats- und Jahresmittel der Wasserstände mit Extremwerten	OG 10
Tägliche Wasserstände in cm über dem Pegelnullpunkt	OG 45
Abflüsse	OG 68
Monats- und Jahresmittel der Wassertemperaturen mit Extremwerten	OG 349
Hydrographisches Verzeichnis der Schwebstoffmessstellen mit Evidenzdaten	OG 362
Erläuterungen zur Schwebstoffmessung	OG 363
Schwebstoffkonzentration und Schwebstofftransport	OG 364
Durch Zuleitungen, Ableitungen und Speicherungen in Österreich beeinflusste Messstellen	OG 384
Fußnotenverzeichnis	OG 390
Alphabetisches Verzeichnis der Pegel und Wassertemperaturmessstellen mit Gewässern	OG 396
Alphabetisches Verzeichnis der Gewässer mit Pegeln bzw. Wassertemperaturmessstellen	OG 401
Numerisches Verzeichnis der Pegel und Wassertemperaturmessstellen mit Gewässer	OG 405
Übersichtskarten mit den hydrographischen Beobachtungsstellen	Karte OG
C. Unterirdisches Wasser einschließlich Quellen	
Hinweise zu Datenbestand und Auswertungen	UWQ I
Hydrographisches Verzeichnis der Quellmessstellen mit Evidenzdaten	Q 1
Hauptwerte der Quellschüttung, Wassertemperatur, Leitfähigkeit und Trübung	Q 4
Numerisches Verzeichnis der Quellmessstellen mit Koordinaten	Q 85
Hydrographisches Verzeichnis der Porengrundwassergebiete	GW I
Monats- und Jahresmittel der Grundwasserstände mit Extremwerten (Hauptwerte) - Grundwasserstände in m ü.A. -	GW 1
Mittlere Monats- und Jahresmittel der Grundwasserstände mit Extremwerten für Jahresreihen charakteristischer Messstellen - Grundwasserstände in m ü.A.	GW 139
Monats- und Jahresmittel der Grundwassertemperaturen mit Extremwerten (Hauptwerte)	GW 169
Alphabetisches Verzeichnis der Grundwassermessstellen	GW 195
Übersichtskarten mit den hydrographischen Beobachtungsstellen	Karte UWQ

Hydrographische Charakteristik des Jahres 2008

Kurzfassung

Die Jahresniederschlagshöhen lagen in den meisten Flussgebieten um die Normalzahlen 1961 - 1990. Die westlichen Flussgebiete bis zum Traungebiet mit Ausnahme des Inngebiets bis zur Salzach (105%) wiesen ein wenig geringer Niederschläge als die Normalzahlen auf, während in den östlichen und südlichen Flussgebieten die Niederschläge über den Normalzahlen lagen. Die geringsten Jahresniederschläge wurden im Inngebiet unterhalb der Salzach mit 88% der Normalwerte verzeichnet (siehe Tabelle 1). Die höchsten Jahresniederschlagssummen wurden im Draugebiet mit 115% gefolgt vom Leithagebiet mit 112% der Normalwerte ermittelt. Für das gesamte Bundesgebiet betrug die Jahresniederschlagshöhe 101% des Mittelwertes der Vergleichsreihe 1961 - 1990.

Im Jahresverlauf war vor allem der Monate Februar als niederschlagsarm einzustufen mit Niederschlägen die im Mittel ca. 42% der Normalwerte erreichten. Die größte positive Abweichung der Niederschläge von den Normalwerten wurde im Mittel für den Großteil des Bundesgebietes im März (151%) beobachtet.

Die Massenbilanz der österreichischen Gletscher war im hydrologischen Jahr 2007/2008 allgemein negativ.

Die Abflussverhältnisse des Jahres 2008 weisen, bezogen auf das gesamte Bundesgebiet, ein Defizit von knapp 10% gegenüber dem Mittel der Dekade 1991-2000 auf. Regional betrachtet entsprach der Jahresabfluss jedoch an vielen Gewässern in etwa dem Mittelwert dieses Vergleichszeitraumes. Defizite wurden dagegen im Süden an den Gewässern Raab, Mur und Gurk sowie in Oberösterreich an der Traun beobachtet. Über dem Durchschnitt lag der Abfluss am Rhein, an der Isel und an der Ybbs im niederösterreichischen Mostviertel.

Die niedersten Abflüsse traten 2008 dem Abflussregime entsprechend in den alpinen Einzugsgebieten im Jänner und Februar auf und im Norden und Osten Österreichs im Juni, September und Oktober. Hier kam es sogar zu unterdurchschnittlichen Werten. So betrug im Juni der Abfluss an der Thaya im Norden Niederösterreichs nur knapp 40% des Mittelwertes.

Hochwasserereignisse wurden im Jahr 2008 vor allem von Juni bis August durch relativ viele Unwetter mit konvektiven Starkniederschlägen ausgelöst und betrafen daher eher kleine Gewässer und deren Einzugsgebiete. Lokal erreichten die Hochwasserscheitel dabei Größenordnungen bis zu HQ_{30-50}. Besonders viele Unwetter mit schweren Hagelschäden und lokalen Überflutungen ereigneten sich im Juli und August im nördlichen Burgenland, in der Oststeiermark und im niederösterreichischen Industrieviertel.

Die höchsten Schwebstoffkonzentrationen wurden im Zusammenhang mit Unwetterereignissen, vor allem bei Murenabgängen, beobachtet. Dagegen traten maximale Schwebstofftransportraten am Tiroler Inn im Verlauf des Schmelzhochwassers am 28.-29. Mai auf. An den anderen alpinen Messstellen wurden die höchsten Transportraten meist in Zusammenhang mit den Unwettern in den Sommermonaten Juli und August gemessen.

Die niedrigsten Schwebstoffkonzentrationen und –transportraten wurden überwiegend von November-März beobachtet.

Die maximale Jahresfracht trat in Schärding/Inn auf. Da an der Donau eher unterdurchschnittliche Abflüsse vorherrschten und kein größeres Hochwasser auftrat, kann angenommen werden, dass ein Teil der Schwebstoffe in den Stauräumen zurückgehalten wurde.

Während im Rheintal die Grundwasserstände das ganze Jahr 2008 über unter dem langjährigen Mittel lagen, waren die Verhältnisse im Westen Österreichs ansonsten bis September meist durchschnittlich, teilweise besonders in Folge der Schneeschmelze auch etwas überdurchschnittlich. Ab September war ein deutliches Absinken der Grundwasserspiegel zu beobachten, was in Gebieten mit geringer Überdeckung zu unterdurchschnittlichen Werten führte die bis Jahresende anhielten.

Im Norden Salzburgs, in Oberösterreich, der Steiermark, Kärnten und Osttirol lagen die Grundwasserstände fast durchwegs unter dem Mittelwert. In Kärnten war vielerorts ab November ein Grundwasseranstieg zu verzeichnen. In der Steiermark gab es in den Sommermonaten und im Dezember in Gebieten mit geringer Speicherfähigkeit kurze Grundwasserspitzen, bei denen Werte über dem Mittelwert verzeichnet wurden.

In Niederösterreich unterblieb aufgrund der Wetterlage in vielen Grundwassergebieten der übliche Grundwasserzuwachs im Frühjahr, was je nach Ausgangsniveau und Speicherfähigkeit der einzelnen Gebiete im Lauf des Jahres zu unterdurchschnittlichen Grundwasserständen führte. Es gab aber besonders im Nordosten auch Gebiete in denen der Grundwasserspiegel das ganze Jahr über dem Mittel lag.

In den meisten Burgenländischen Grundwassergebieten fiel der Grundwasserstand zunächst von einem oft überdurchschnittlichen Ausgangsniveau auf unterdurchschnittliche Werte und stieg verbreitet im Juni kurz an, von Juli bis ca. Mitte September gab es dann eine längere Phase mit Grundwasserständen über dem Mittel, nach neuerlich unterdurchschnittlichen Werten kam es ab Mitte Dezember wieder zu einem Anstieg.

Die Jahresmittel der Schüttung lagen 2008 bei ca. der Hälfte der beobachteten Quellen über dem Durchschnitt. Im Draugebiet traten die Schüttungsmaxima überwiegend im Herbst auf, sonst hauptsächlich im Mai, Juni und August.

1. Niederschlag und Lufttemperatur

Die Flussgebietsmittelwerte der **Jahresmittel** der Lufttemperaturen lagen im gesamten Bundesgebiet über den entsprechenden Normalwerten. Die größten positiven Abweichungen wurden im Osten Österreichs, im Marchgebiet, im Leithagebiet, im Rabnitz- und Raabgebiet, sowie im Murgebiet mit +1,6°C ermittelt. Die kleinsten positiven Abweichungen wiesen das Rheingebiet mit +0,7°C gefolgt vom Donaugebiet oberhalb des Inn mit +0,8°C und dem Inngebiet bis zur Salzach mit +0,9°C auf. Im Gesamtdurchschnitt für das Bundesgebiet ergab sich eine Überschreitung von +1,3°C der Normalwerte 1961 – 1990 (siehe Tabelle 1).

Höchstwerte der Lufttemperatur wurden im ganzen Bundesgebiet überwiegend um den 23. Juni beobachtet. Das höchste Tagesmittel lag bei 28,9°C (Schönberg und Bad Deutsch-Altenburg); dem gegenüber betrugen die abgelesenen Höchstwerte in Glasing und Frohnleiten 35,4°C, gefolgt von Neueßling mit 35,0°C.

Tabelle 1

Charakteristik der Niederschläge und Lufttemperaturen 2008

Flussgebiet	Österreichischer Flächenanteil km^2	mittlere Lufttemperatur - abweichung in °C von den Mittelwerten 1961 - 1990	mittlerer Jahres-niederschlag in % der Mittelwerte 1961 - 1990
Rhein	2.366	+0,7	94
Donau oberhalb des Inn	2.420	+0,8	99
Inn bis zur Salzach	8.392	+0,9	105
Salzach	5.543	+1,2	95
Inn unterhalb der Salzach	1.976	+1,5	88
Donau vom Inn bis zur Traun	2.455	+1,3	91
Traun	4.274	+1,5	92
Enns	6.075	+1,3	102
Donau von der Traun bis zum Kamp (ohne Enns)	7.478	+1,4	103
Donau vom Kamp einschließlich bis zur Leitha (ohne March) und Moldau	8.279	+1,5	108
March	3.670	+1,6	101
Leitha	2.145	+1,6	112
Rabnitz und Raab	6.649	+1,6	105
Mur	10.313	+1,6	102
Drau	11.815	+1,2	115
Gesamtes Bundesgebiet	83.850	+1,3	101

Tiefstwerte der Lufttemperatur wurden in Österreich verbreitet Anfang Jänner und Ende Dezember gemessen. Die Tagesmittel fielen dabei auf -14°C bis -20°C. Die abgelesenen Tiefstwerte betrugen in Tannheim (1090 m) -25,4°C, gefolgt vom Sonnblick (3105 m) mit -23,3°C und dem Pitztaler Gletscher (2850 m) mit -23,2°C.

Die **Jahresniederschlagshöhen** lagen in den meisten Flussgebieten um die Normalzahlen 1961 - 1990. Die westlichen Flussgebiete bis zum Traungebiet mit Ausnahme des Inngebiets bis zur Salzach (105%) wiesen ein wenig geringer Niederschläge als die Normalzahlen auf, während in den östlichen und südlichen Flussgebieten die Niederschläge über den Normalzahlen lagen. Die geringsten Jahresniederschläge wurden im Inngebiet unterhalb der Salzach mit 88% der Normalwerte verzeichnet (siehe Tabelle 1). Die höchsten Jahresniederschlagssummen wurden im Draugebiet mit 115% gefolgt vom Leithagebiet mit 112% der Normalwerte ermittelt. Für das gesamte Bundesgebiet betrug die Jahresniederschlagshöhe 101% des Mittelwertes der Vergleichsreihe 1961 - 1990.

Im Jahresverlauf war vor allem der Monate Februar als niederschlagsarm einzustufen mit Niederschlägen die im Mittel ca. 42% der Normalwerte erreichten. Die größte positive Abweichung der Niederschläge von den Normalwerten wurde im Mittel für den Großteil des Bundesgebietes im März (151%) beobachtet.

Übernormale Jahresniederschläge wurden überwiegend an Messstellen in Flussgebiete im Süden und Südosten beobachtet. Die größten Überschreitungen der Normalzahlen 1961 - 1990 ergaben sich am Iselsberg (147%), auf der Bürgeralm bei Aflenz (143%) und am Brenner (142%).

Unternormale Jahresniederschläge wurden großteils in den nördlichen Flussgebieten verzeichnet. Die geringsten Mengen im Vergleich zum Normalwert ergaben sich in Untertauern (72%), in Rannawerk (74%) und in Schwarzenberg (74%).

Starkniederschläge von mehr als 100 mm pro Tag fielen an 21 Messstellen im Bundesgebiet wovon die Mehrzahl dieser Messstellen im Draugebiet lag. Dabei wurden an 6 Messstellen die bisher aufgezeichneten höchste Niederschlagstagessumme überschritten. Die größten Tagesniederschläge wurden überwiegend Mitte August und Ende Oktober gemessen. Die Höchstwerte traten in Naßfeld mit 156,6 mm (am 15. August) und mit 145,5 mm (am 29. Oktober) und in Kötschach-Mauthen mit 138,0 mm auf.

Längste Niederschlagsperioden von mehr als 24 Tagen wurden einmal beobachtet. Die Periode 15 bis 24 Tagen trat an 65 Messstellen auf und jene zwischen 10 und 14 Tagen konnte an 32 Messstellen ermittelt werden.

Längste Trockenperioden von mindestens 40 Tagen wurde dreimal beobachtet. Die am häufigsten aufgetretene längste Trockenperiode war jene zwischen 10 und 24 Tagen die an 115 Messstellen vorkam.

Die größte mittlere **Anzahl der Tage mit Niederschlag** wurde mit 193 Tagen im Donaugebiet oberhalb des Inn gefolgt vom Traungebiet mit 181 Tagen und dem Rheingebiet mit 180 Tagen ermittelt. Die kleinste mittlere Anzahl mit 127 Tagen ergab sich im Rabnitz- und Raabgebiet. Die größte Anzahl der Tage mit Niederschlag betrug 239 (Sonnblick), die kleinste Anzahl 71 (Schwechat-Aichhof).

Im Mittel betrugen die **größten Schneehöhen** in den Niederungen bis 18 cm, in den Alpentälern bis 56 cm und auf den Bergen bis 189 cm. Im Hochgebirge wurden an den Messstellen größte Schneehöhen von 595 cm gemessen. Die größten Schneehöhen ergaben sich zu 5,95 m (Sonnblick), 3,21 m (Lünersee) und 3,20 m (Rudolfshütte).

Die **Anzahl der Tage mit ununterbrochener Schneedecke (Winterdecke)** lag im Mittel zwischen 11 und 14 Tagen im Marchgebiet bzw. im Inngebiet unterhalb der Salzach und 91 bzw. 128 Tagen im Ennsgebiet bzw. im Donaugebiet oberhalb des Inn.

Die **Anzahl der Tage mit Schneebedeckung** war dagegen im Mittel in ganz Österreich je nach Höhenlage um 10 bis 35 Tage größer.

2. Gletscher

Die **Massenbilanz** der österreichischen Gletscher war im hydrologischen Jahr 2007/2008 allgemein negativ.

Die **Witterung** in den Gletscherregionen war durch eine gebietsweise überdurchschnittliche Schneeakkumulation im Winter und eine anhaltende warme Periode Ende Juli und August gekennzeichnet. Zu Beginn des Massenhaushaltsjahres herrschte kühle Witterung mit überdurchschnittlichen Niederschlagsmengen. Darauf folgte ein warmer Hochwinter, die Temperaturen im Jänner und Februar lagen rund 3,0°C über dem Mittel. Der Winter wich damit um nur +0,4 °C vom langjährigen Mittel ab. Während in hochalpinen Staulagen überdurchschnittliche Schneemengen fielen, war die Akkumulation im zentralen Ötztaler Gebirgsraum unterdurchschnittlich. Die Sommermonate waren bis auf den September, der um -1,6 °C unter dem langjährigen Mittel lag, deutlich zu warm. Die Temperatur des Sommers lag +0,9°C über dem langjährigen Mittel während die Niederschläge ca. 90% des Niederschlagsnormalwerts erreichten. Die maximale Ausaperung wurde am 13. September erreicht. An den hochgelegenen Gletschern endete das Haushaltsjahr mit dem Schneefall am 14. und 15.September. Für tief liegende Gletscherzungen endete die Abschmelzung am 21. September.

Die **Massenbilanz** auf die Fläche bezogen war allgemein stark negativ. Die Abweichungen von den Mittelwerten der Periode 1990/91-1999/2000 waren beim Hintereisferner und Jamtalferner am größten.

Das **Flächenverhältnis** A_c/A, der Anteil des Akkumulationsgebietes an der gesamten Gletscherfläche, lag zwischen 0,09 und 0,42 und damit weit unter dem Mittelwert der Dekade 1991-2000.

Die mittlere **Höhe der Gleichgewichtslinie** lag beim Jamtalferner, Wurtenkees, und dem Goldbergkees oberhalb des Gletschers bzw. war nicht feststellbar. Die Gleichgewichtslinie lag bei allen Gletschern deutlich höher als im Mittel der Dekade 1991-2000.

Die **Längenmessungen** des österreichischen Alpenvereins erfassten im Berichtsjahr 94 Gletscher in ganz Österreich. Nachdem im Vorjahr erstmals seit 2002/2003 wieder alle Gletscher zurückgegangen waren, sind im Berichtsjahr 83 (=88 %) zurückgeschmolzen, 7 (= 8 %) stationär geblieben und 4 (= 4 %) vorgestoßen. In der Dekade1991-2000 waren 3% vorgestoßen, 6% stationär geblieben und 91% zurückgegangen.

Tabelle 2

Massenhaushaltskennzahlen ausgewählter Gletscher 2008

Gletscher	A_c	B_c	A_a	B_a	A	B	b	Δ b	h	A_c/A
	km^2	$10^6 m^3$	km^2	$10^6 m^3$	km^2	$10^6 m^3$	mm	mm	m ü.A.	-
Hintereisferner										
2007/2008	1,55	0.35	5,55	9,13	7,10	-8,77	-1235	-362	3276	0,22
1970/71-79/80	5,58	3,89	3,44	4,98	9,02	-1,09	-120		2960	0,62
1980/81-89/90	3,83	1,56	5,22	7,49	9,05	-5,93	-656		3075	0,42
1990/91-1999/2000	3,23	1,25	5,37	8,77	8,60	-7,52	-873		3115	0,38
Kesselwandferner										
2007/2008	1,57	0,30	2,21	1,98	3,78	-1,68	-444	-184	3224	0,42
1970/71-79/80	3,41	2,38	0,84	1,41	4,25	0,97	229		3080	0,80
1980/81-89/90	2,81	1,15	1,64	1,99	4,44	-0,84	-189		3130	0,63
1990/91-1999/2000	2,35	0,91	2,38	2,44	4,26	-1,14	-260		3195	0,56
Vernagtferner										
2007/2008	1,43	0,13	6,74	7,01	8,17	-6,89	-843	-220	3289	0,17
1970/71-79/80	6,77	2,60	2,63	2,07	9,40	0,53	56		3050	0,72
1980/81-89/90	4,16	1,01	5,13	4,72	9,29	-3,71	-400		3210	0,45
1990/91-1999/2000	3,02	1,13	5,98	6,37	9,00	-5,15	-623		3295	0,34
Stubacher Sonnblickkees *										
2007/2008	0,29	0,08	0,99	1,08	1,28	-1,00	-780	-102	2890	0,23
1970/71-79/80	1,24	0,80	0,50	0,43	1,74	0,37	210		2690	0,71
1980/81-89/90	0,74	0,36	1,00	1,11	1,74	-0,75	-432		2815	0,42
1990/91-1999/2000	0,55	0,24	0,97	1,28	1,52	-1,04	-678		2840	0,37
Jamtalferner										
2007/2008	0,28	0,06	3,03	3,31	3,31	-3,25	-981	-337	>3200	0,09
1990/91-1999/2000	1,32	0,39	2,48	2,85	3,80	-2,46	-644		2835	0,35
Wurtenkees										
2007/2008	0,12	0,03	0,70	0,80	0,82	-0,77	-938	-77	>3100	0,15
1990/91-1999/2000	0,18	0,06	0,85	1,02	1,03	-0,90	-861		3002	0,18
Goldbergkees										
2007/2008	0,74	0,05	0,69	0,98	1,42	-0,93	-651		>3000	0,20
Kleines Fleißkees										
2007/2008	0,21	0,05	0,66	0,59	0,87	-0,54	-623		3020	0,24

A_c	Fläche des Akkumulationsgebietes	B_c	Akkumulation in $10^6 m^3$ Wasser
A_a	Fläche des Ablationsgebietes	B_a	Ablation in $10^6 m^3$ Wasser
A	Fläche (A_c + A_a)	B	Massenbilanz (B_c - B_a) in $10^6 m^3$ Wasser
b	mittlere Massenbilanz (B/A) bezogen auf die Fläche in mm Wassersäulenhöhe	h	mittlere Höhe der Gleichgewichtslinie
		Δ b	Differenz zur Dekade 1991-2000
*	natürliches Haushaltsjahr 31.10.2006 – 2.9.2007		

Quelle: Bericht des Institutes für Meteorologie und Geophysik der Universität Innsbruck, des Institutes für Hochgebirgsforschung der Universität Innsbruck, des Institutes für Geographie der Universität Salzburg, der Kommission für Glaziologie der Bayerischen Akademie der Wissenschaften und der Zentralanstalt für Meteorologie und Geodynamik.

3. Abfluss

In Tabelle 3 werden die **mittleren Jahresabflüsse** einiger ausgewählter Gewässer Österreichs mit den Mittelwerten der Dekade von 1991-2000 verglichen. Mit einigen wenigen Ausnahmen entsprach der Jahresabfluss in etwa dem Mittelwert des genannten Vergleichszeitraumes. Defizite wurden im Süden an den Gewässern Raab, Mur und Gurk sowie in Oberösterreich an der Traun beobachtet. Deutlich über dem Durchschnitt lag der Abfluss am Rhein, an der Isel und an der Ybbs im niederösterreichischen Mostviertel. Diese positiven Abweichungen reichten aber nicht aus, den österreichweit mit der Fläche gewichteten Mittelwert der Vergleichsdekade zu erreichen. Mit den Beobachtungen der in der Tabelle 3 angeführten Pegel ergibt sich ein Abflussdefizit von ca. 10%.

Tabelle 3

Abfluss-Charakteristik 2008

Gewässer	Messstelle	Einzugsgebiet in km²	Abfluss		
			Mittel 1991-2000 in m³/s	2008 in m³/s	2008 in % vom Mittel
Rhein	Lustenau	6.110,1	232	251	108
Bregenzerach	Kennelbach	826,3	47,3	46,2	98
Inn	Innsbruck	5.792,0	172	171	99
Salzach	Oberndorf	6.120,0	235	236	100
Inn	Schärding	25.663,8	742	712	96
Donau	Wehrstelle KW Aschach	78.190,0	1.403	1.311	93
Traun	Wels	3.425,5	134	116	87
Enns	Liezen	2.116,2	66,8	67,4	101
Steyr	Pergern	898,1	38,1	38,2	100
Enns	Steyr	5.915,4	211	209	99
Ybbs	Opponitz	506,9	20,0	21,4	107
Kamp	Stiefern	1.493,3	8,04	8,16	101
Donau	Wien	101.731,0	1.916 [1)]	1.744	91
Raab	Feldbach	689,4	5,64	4,15	74
Mur	Leoben	4.391,9	80,7	74,0	92
Mur	Spielfeld	9.480,0	154	131	85
Isel	Lienz	1.198,7	39,4	42,4	108
Drau	Amlach	4.789,6	131	125	95
Gail	Nötsch	908,5	29,0	29,4	101
Gurk	Gumisch	2.555,4	29,3	29,3	83

Gewogener Mittelwert der Jahresabflüsse 2007 von Rhein, Bregenzerach, Donau, Raab, Mur, Drau, Gail und Gurk in % vom Mittel 1991-2000 91

1) ermittelt aus Daten von Wien und Korneuburg 1991-2000

Die **Jahreskleinstabflüsse** traten dem Abflussregime entsprechend in den alpinen Einzugsgebieten und im Süden in den Wintermonaten Jänner und Februar auf. Im Norden und Osten Österreichs wurden unterdurchschnittliche Abflüsse auch im Juni, September und Oktober gemessen. Im Norden Niederösterreichs an der Thaya war der Juni mit nur knapp 40% der mittleren Abflussmenge der abflussschwächste Monat im Vergleich mit dem langjährigen Monatsmittel.

Die **Jahresgrößtabflüsse** traten an der Donau sowie an vielen anderen Gewässern im Juli und August auf. Eine Ausnahme bildeten die Gewässer im Süden Österreichs im Einzugsgebiet der Drau, wo auch Jahresmaxima Ende Oktober und im Dezember zu verzeichnen waren.

Hochwasserereignisse wurden in diesem Jahr durch relativ viele Unwetter mit konvektiven Starkniederschlägen ausgelöst und betrafen daher eher kleine Gewässer und deren Einzugsgebiete. So kam es zum Beispiel im Einzugsgebiet des Kremsflusses in Niederösterreich am 24. Juni zu einem Unwetterereignis, das einen Scheitelabfluss der Größenordnung HQ_{30} mit Überflutungen und Schäden zur Folge hatte. Auch am Rabnitzbach im steirischen Flöcking verursachten Unwetter am 27. Juni Abflussscheitel der Größenordnung HQ_{40-50}.

Hohe Temperaturen bis in alpine Lagen aktivierten ab dem 26. Mai 2008 die Schneeschmelze derart, dass der Abfluss am Tiroler Inn auf einen ca. 5-jährlichen Hochwasserwert – das Maximum in diesem Jahr – anstieg.

Im Juli und im August ereigneten sich im nördlichen Burgenland, in der Oststeiermark und im niederösterreichischen Industrieviertel auffallend viele Unwetter mit schweren Hagelschäden und lokalen Überflutungen, die zahlreiche Feuerwehreinsätze auslösten. Laut österreichischer Hagelversicherung betrug der Hagelschaden 2008 mehr als 20 Millionen Euro. In Summe führten diese Niederschläge dazu, dass am Pegel Deutsch Haslau an der Leitha im Juli und August die Monatsmittelwerte des Abflusses um das Doppelte überschritten wurden.

Ein weiteres Merkmal der Unwetter war, dass sich in den alpinen Einzugsgebieten Muren bildeten und Schäden in Siedlungsgebieten und Infrastruktureinrichtungen zur Folge hatten. Eines der größten Ereignisse ereignete sich am 20. Juli in der Gemeinde Radmer bei Hieflau, wo Häuser und Wohnungen von 750 Einwohnern betroffen waren. Felsen, Geröllmassen und Schlamm bedeckten 2 bis 3 m hoch den Talboden des Radmerbaches und versetzten Fahrzeuge und Gerätschaften bis zu 800 Meter weit.

Die **höchsten Wassertemperaturen** wurden vorwiegend Ende Juni / Anfang Juli und Anfang August gemessen. Im Jahr 2008 traten die Maxima an den Fließgewässern an den Messstellen Niederabsdorf/Zaya am 22. Juni mit 28,3 °C, in Zwingendorf/Pulkau mit 27,8 °C am 23. Juni, in Laimhausmühle/Mattig am 3. Juli und in Wien (Kagraner Brücke)/Alte Donau am 24. Juni mit jeweils 27,5 °C auf. Die höchsten Seetemperaturen wurden am Neusiedlersee um den Bereich der Messstelle Breitenbrunn (Seebad) mit 30 °C am 25. Juni bzw. bei der Station Apetlon-Staatsgrenzpunkt (A79) mit 29,6 °C am 24. Juni und Rust (Seebad) mit 28,9 °C am 23. Juni beobachtet.

Eisbildungen an den Fließgewässern wurden überwiegend in den Monaten Jänner und Dezember beobachtet und traten nur vereinzelt im Monat Februar auf.

Die **höchsten Schwebstoffkonzentrationen** wurden im Zusammenhang mit Unwetterereignissen beobachtet. An der Messstelle Landeck-Bruggen/Sanna verursachte ein Murenabgang am Lattenbach die höchste Schwebstoffkonzentration am 1. September mit 90446 mg/l. Weitere hohe Schwebstoffkonzentrationen aufgrund von Unwetterereignissen traten am 30. Juli in Lienz-Falkensteinsteg mit 59834 mg/l, am 2. Juli in Kössen-Hütte/Großache mit 47352 mg/l und am 1. Juli in Hart/Ziller mit 43208 mg/l auf. Aber auch Speicherentleerungen führten zu maximalen Schwebstoffkonzentrationen, wie z.B. am 22. April in Gisingen /Ill mit 23375 mg/l.

Die **höchsten Schwebstofftransportraten** wurden am Tiroler Inn im Verlauf des Schmelzhochwassers am 28.-29. Mai verzeichnet. Maximale Tagesfrachten traten am 29. Mai am Pegel Oberaudorf/Inn mit 316400 t und in Innsbruck/Inn mit 258800 t auf. An den anderen alpinen Messstellen wurden die höchsten Transportraten meist im Zusammenhang mit den Unwettern in den Sommermonaten Juli und August beobachtet. Aber auch die Schneeschmelze brachte z.B. am Pegel Wels-Lichtenegg/Traun am 15. März maximale Transportraten.

Die **maximale Jahresfracht** wurde in Schärding/Inn mit ca. 4 Mio. t beobachtet. Da an der Donau eher unterdurchschnittliche Abflüsse vorherrschten und kein größeres Hochwasser auftrat, kann angenommen werden, dass ein Teil der Schwebstoffe in den Stauräumen zurückgehalten wurde.

Die **niedrigsten Schwebstoffkonzentrationen und –transportraten** wurden überwiegend von November bis März beobachtet.

4. Unterirdisches Wasser

4.1. Quellen

An 25 der ausgewerteten 81 Quellen waren die Schüttungen 2008 im Jahresmittel unterdurchschnittlich, an 4 Messstellen waren sie durchschnittlich und an 36 überdurchschnittlich. Für 16 Messstellen kann - wegen zu kurzer Beobachtungsdauer oder Datenausfällen in Folge von Naturereignissen und technischen Defekten - keine Aussage getroffen werden. An 42 Messstellen lag die Schüttung über der des Vorjahres an 22 Messstellen darunter, an 2 Messstellen war sie gleich. Für 15 Messstellen kann keine Aussage getroffen werden. Die Jahresmaxima der Schüttung traten vor allem in den Monaten März, Mai, Juni, Juli, August und November auf. Insbesondere wurde an 13 Messstellen das Jahresmaximum zwischen dem 20. und dem 30. Mai, an 16 Messstellen zwischen dem 20. und dem 28. Juni und bei 8 Messstellen am 16. August registriert.

Im Rheingebiet und im Donaugebiet oberhalb des Inn und lagen die Quellschüttungen mit Ausnahme der Gerstenbödenquelle über denen von 2007. Gut die Hälfte der Quellen zeigte hier im Vergleich mit dem langjährigen Mittel überdurchschnittliche Jahresschüttungen. Im Rheingebiet traten die Schüttungsmaxima zwischen 23. und 30. Mai auf, bei einer Quelle im Juli. Im Donaugebiet oberhalb des Inn wurde an 4 der 6 Messstellen das Maximum am 20. bzw. 21. Juli gemessen. Im Inngebiet oberhalb der Salzach lag die Schüttung 2008 überwiegend über der des Vorjahres und über dem langjährigen Mittel. Die Quellen mit unterdurchschnittlicher Jahresschüttung lagen ganz im Südwesten und Nordosten von Tirol. Die Maximalen Schüttungen traten hauptsächlich im Mai, Juli und August auf. Die Quellen im Salzachgebiet zeigten Schüttungen über jenen von 2007 und über dem langjährigen Mittel. Im Inngebiet unterhalb der Salzach und im Moldaugebiet wurden Jahresschüttungen gemessen die zwar unter der des Vorjahres aber im Bereich des langjährigen Durchschnitts lagen. Im Traungebiet waren die Jahresschüttungen durchwegs geringer als 2007. Im Vergleich mit dem langjährigen Mittel, lag aber ca. die Hälfte der Messstellen über diesem. An 3 der 5 Messstellen trat das Jahresmaximum am 9. bzw. 16. August auf. Im Ennsgebiet zeigten die Quellen 2008 ein sehr inhomogenes Verhalten. An ca. der Hälfte traten überdurchschnittliche Jahresschüttungen auf. Die Jahresmaxima wurden hauptsächlich im Juli und August registriert. Im Donaugebiet zwischen Enns und March, im Leithagebiet, Rabnitzgebiet, Raabgebiet und Murgebiet lagen die Jahresschüttungen bis auf wenige Ausnahmen über denen von 2007 und über dem langjährigen Durchschnitt. An der Hälfte der Messstellen wurde das Jahresmaximum zwischen dem 21. und dem 26. Juli gemessen. Im Draugebiet war die Jahresschüttung an 6 Messstellen höher als im Vorjahr, jedoch nur an 4 Messstellen auch größer als das langjährige Mittel. Die Maxima traten hier überwiegend im Herbst auf.

4.2. Grundwasserstand

Zur generellen Charakterisierung der in den einzelnen Porengrundwassergebieten eingetretenen Veränderungen zum Vorjahr werden die mittleren Differenzen der Jahresmittel der Grundwasserstände und ihre Summenhäufigkeiten herangezogen (Tabelle 4). Die Aussagen dieser Tabelle sind unter Berücksichtigung fallweise zu geringer Messstellenanzahlen, unterschiedlicher Messstellendichten auch innerhalb einzelner Gebiete und fehlender Flächengewichtung von Einzelmessstellen zu interpretieren. Im Jahr 2008 wiesen von den in die Auswertung einbezogenen 182 Porengrundwassergebieten 47 negative und 127 positive mittlere Differenzen zum Vorjahr auf und in 6 Gebieten war keine Auswertung möglich. 2 Gebiete wiesen exakt den gleichen mittleren Grundwasserstand wie im Vorjahr auf.

In Vorarlberg waren die Grundwasserverhältnisse 2008 im Rheintal das ganze Jahr über unterdurchschnittlich und im Gegensatz dazu im Walgau überdurchschnittlich. Im Klostertal lagen die Werte bis Anfang Mai etwas unter dem langjährigen Mittel, den Rest des Jahres aber darüber. Im Montafon wurden ca. bis September mittlere Werte registriert, dann begannen die Grundwasserstände kontinuierlich zu sinken. Im Bregenzerwald lagen die Grundwasserspiegel – bis auf eine trockenere Phase von Mai bis Mitte Juli – im Mittel. Im Kleinwalsertal waren die Verhältnisse das ganze Jahr über durchschnittlich.

In einem Großteil Tirols herrschten bis in den Mai leicht unterdurchschnittliche bis mittlere Verhältnisse, dann stiegen die Grundwasserstände auf ein überdurchschnittliches Niveau. Im September begannen sie wieder abzusinken, im Inntal auch deutlich unter den Mittelwert. Im Großachengebiet lag der Grundwasserspiegel 2008 meist unter dem langjährigen Mittelwert. In den kleinen Inneralpinen Becken, wurden das ganze Jahr über überdurchschnittliche Werte gemessen, in Osttirol stark unterdurchschnittliche.

In Salzburger Saalachbecken waren der Grundwasserspiegel bist Mitte Mai auf einem durchschnittlichen Niveau, danach wurden bis Ende des Jahres unterdurchschnittliche Werte gemessen. Im Salzachtal zeigte sich ein deutliches Süd-Nord-Gefälle. Ganz im Süden lagen die Grundwasserstände das ganze Jahr über dem langjährigen Mittelwert, während im Norden nur in der Schneeschmelzphase von Mitte März bis Ende Mai überdurchschnittliche Werte gemessen wurden.

In Kärnten waren die Grundwasserverhältnisse im Jauntal, Metnitztal und Krappfeld 2008 das ganze Jahr über zum Teil auch deutlich unterdurchschnittlich. Auch in den übrigen Grundwassergebieten lagen die Grundwasserstände fast das ganze Jahr unter dem Mittel. Dem setzte ein deutlicher Anstieg der im Westen bereits Ende Oktober stattfand und sich Richtung Osten mit zeitlicher Verzögerung fortsetzte ein Ende.

Im überwiegenden Teil der Oberösterreichischen Grundwassergebiete wurden fast das ganze Jahr über unterdurchschnittliche Werte registriert. Im Eferdinger Becken allerdings pendelten sie sich ab September auf

einem mittleren Niveau ein. In der Welser Heide und im Freistädter Becken begann 2008 mit Grundwasserständen über dem Mittel, nach einer Absinkphase von Juni bis August, wobei Anfang bis Mitte Juli der Mittelwert erreicht war, verblieb das Grundwasser bis Ende des Jahres auf einem unterdurchschnittlichen Niveau.

In Niederösterreich führten fehlende Schneeschmelze und wenig Niederschlag in vielen Grundwassergebieten dazu, dass der übliche Grundwasserzuwachs im Frühjahr unterblieb. Trotzdem waren in den Gebieten Erlauftal, Südliches und Nördliches Tullnerfeld, Horner Becken, Marchtal und Marchfeld sowie im Süden des Wiener Beckens die Grundwasserverhältnisse das ganze Jahr 2008 überdurchschnittlich, im Zayatal un die meiste Zeit auch im Ybbstal aber unterdurchschnittlich. Im Pielachtal und Traisental sanken die Grundwasserstände von einem hohen Stand zu Beginn des Jahres rasch auf deutlich unterdurchschnittliche Werte. Erst in der letzten Juliwoche wurden sie durch starke Niederschläge wieder auf ein mittleres bis etwas überdurchschnittliches Niveau gebracht. Im Pöchlarner Feld sank der Grundwasserspiegel bis Mitte Juni in den Bereich des Mittelwerts. Ab Mitte August begann er hier wieder zu steigen. Im Südlichen Machland und in der Ybbser Scheibe lagen die Grundwasserstände bis Ende August im Mittel, dann sanken sie auf ein unterdurchschnittliches Niveau. Im Unteren Ennstal, Lainsitzgebiet und Göllersbachtal verblieb das Grundwasser zunächst auf dem Niveau vom Jahresanfang und begann ab Mai zu sinken. Ausgehend von einem überdurchschnittlichen Wert zu Jahresanfang wurde so im Laufe des Frühjahres der Mittelwert erreicht und der Rest des Jahres verlief unterdurchschnittlich. Im Gebiet Fischamend bis Hainburger Pforte stagnierte das Grundwasser bis Ende August in etwa auf dem Ausgangswert und lag so bis März über dem Mittel und anschließend im Mittel, dann sank es ab.

Im Wiener Bereich des Wiener Beckens waren die Grundwasserstände bis Ende August etwas überdurchschnittlich danach etwas unterdurchschnittlich.

In der Steiermark lag der Grundwasserstand in den Grundwassergebieten mit geringer Überdeckung die meiste Zeit des Jahres auf einem unterdurchschnittlichen bis mittleren Niveau, allerdings stieg er im Westen im Juli, August und Dezember, im Osten zusätzlich auch im Juni kurzfristig über den Mittelwert. In den Gebieten Aichfeld Murboden, Mürztal und Grazer Feld waren die Verhältnisse das ganze Jahr über zum Teil auch deutlich unterdurchschnitlich.

Im Nordburgenland waren die Grundwasserverhältnisse das ganze Jahr 2008 im Gebiet Heideboden unterdurchschnittlich, in der Parndorfer Platte etwas überdurchschnittlich und im Seewinkel in etwa durchschnittlich. In den übrigen Gebieten fiel der Grundwasserstand zunächst von einem meist überdurchschnittlichen Ausgangsniveau auf unterdurchschnittliche Werte und stieg verbreitet im Juni kurz an, von Juli bis ca. Mitte September gab es dann eine längere Phase mit Grundwasserständen über dem Mittel, nach neuerlich unterdurchschnittlichen Werten kam es ab Mitte Dezember wieder zu einem Anstieg.

Tabelle 4

Differenzen der mittleren Grundwasserstände des Berichtsjahres zu jenen des Vorjahres in cm
Häufigkeitsauswertung

Porengrund-wassergebiet	Fläche gesamt	Fläche beob-achtet	Anzahl der Messstelle	Fläche je Messstelle	Mittlere Differenz	Summenhäufigkeiten in % mit Extremwerten Min	10	20	30	40	50	60	70	80	90	Max
	km²		–	km²	cm	cm										
Montafon	22	12	33	0,4	+ 16	- 37	- 11	- 1	+ 6	+ 10	+ 12	+ 19	+ 26	+ 31	+ 44	+ 56
Klostertal - Hauptstockw.	15	15	12	1,3	+410	- 4	- 3	+ 7	+ 16	+ 20	+ 23	+367	+424	+745	+1067	+1590
Walgau	44	44	64	0,7	+ 21	- 31	+ 1	+ 7	- 10	- 13	- 14	- 18	- 24	- 26	- 35	+176
Großes Walsertal	3	3	3	1,0	- 10	- 31	- 31	- 31	- 31	- 27	- 19	- 12	- 5	- 1	+ 4	+ 9
Rheintal	214	214	133	1,6	+ 10	-221	- 21	- 3	+ 4	+ 9	+ 12	+ 18	+ 21	+ 24	+ 39	+ 60
Bregenzerwald	35	35	40	0,9	- 11	-207	-106	- 74	- 64	- 35	- 9	- 5	+ 2	+ 32	+127	+215
Leiblachtal	9	7	8	0,9	- 31	- 50	- 50	- 48	- 46	- 43	- 30	- 26	- 21	- 18	- 16	- 15
Kleinwalsertal	2	2	3	0,7	+ 34	- 3	- 3	- 3	- 3	+ 2	+ 11	+ 20	+ 31	+ 47	+ 62	+ 78
Lecher Becken	4	4	4	1,0	- 2	- 4	- 4	- 4	- 4	- 4	- 3	- 3	- 2	- 2	- 2	- 2
Oberes Lechtal	19	10	4	2,5	- 14	- 46	- 46	- 46	- 38	- 22	- 7	- 6	- 6	- 5	- 3	- 1
Unteres Lechtal	47	25	24	1,0	+ 21	- 19	- 19	- 1	+ 3	+ 11	+ 20	+ 27	+ 28	+ 32	+ 34	+134
Tannheimertal	16	16	6	2,7	- 24	- 51	- 51	- 51	- 51	- 41	- 27	- 20	- 14	- 9	- 3	+ 4
Unteres Vilstal	8	5	3	1,7	+ 32	+ 22	+ 22	+ 22	+ 22	+ 22	+ 23	+ 24	+ 27	+ 35	+ 43	+ 51
Fernpass	10	10	1	10,0	+154											
Ehrwalder Becken	9	9	1	9,0	+ 1											
Seefelder Becken	6	2	3	0,7	- 12	- 21	- 21	- 21	- 21	- 20	- 17	- 15	- 12	- 9	- 6	- 3
Scharnitzer Becken	3	3	1	3,0	-147											
Leutascher Becken	9	5	2	2,5	+202	+195	+195	+195	+195	+195	+195	+198	+200	+203	+206	+209
Achental	21	10	1	10,0	+ 44											
Oberes Gericht	15	13	12	1,1	+ 42	+ 10	+ 10	+ 22	+ 30	+ 35	+ 35	+ 36	+ 51	+ 51	+ 67	+ 80
Paznauntal	17	2	1	2,0	- 31											
Gurgltal	15	3	3	1,0	+ 9	+ 1	+ 1	+ 1	+ 1	+ 2	+ 5	+ 8	+ 10	+ 12	+ 13	+ 15
Pitztal	9	2	1	2,0	+ 2											
Ötztal	28	10	7	1,4	+ 93	+ 22	+ 22	+ 22	+ 24	+ 30	+ 32	+ 34	+ 38	+ 48	+171	+442
Oberinntal	72	45	49	0,9	+ 57	+ 14	+ 24	+ 36	+ 45	+ 50	+ 51	+ 53	+ 57	+ 62	+ 69	+189
Stubaitail	12	5	4	1,3												
Zillertal	42	25	12	2,1	+ 25	+ 5	+ 5	+ 9	+ 12	+ 17	+ 26	+ 28	+ 36	+ 37	+ 39	+ 41
Brixental	23	3	3	1,0	+ 10	- 5	- 5	- 5	- 5	- 4	- 2	0	+ 5	+ 14	+ 24	+ 34
Unterinntal	183	140	153	0,9	+ 49	- 8	+ 13	+ 28	+ 38	+ 49	+ 53	+ 58	+ 62	+ 66	+ 72	+133
Großachengebiet	94	25	23	1,1	+ 26	- 35	- 24	- 20	- 16	- 5	- 1	+ 7	+ 27	+ 51	+102	+202
TiefenGW inneralp. Täler [1*)]			1		+ 7											
Oberpinzgau	45	20	11	1,8	- 5	- 91	- 83	- 5	- 4	- 3	- 2	0	+ 2	+ 7	+ 10	+ 24
Unteres Salzachtal	193	95	99	1,0	- 2	-112	- 22	- 14	- 11	- 7	- 3	+ 2	+ 8	+ 14	+ 20	+ 45
Saalachbecken	58	46	9	5,1	- 32	- 56	- 56	- 50	- 46	- 42	- 38	- 34	- 29	- 21	- 11	- 3
Strubtal	7	3	1	3,0	-136											
Loferer Becken	31	22	3	7,3	- 65	- 87	- 87	- 87	- 87	- 84	- 79	- 74	- 68	- 58	- 49	- 39
Weilharterforst	188	20	4	5,0	- 42	-130	-130	-130	-110	- 69	- 28	- 20	- 12	- 8	- 6	- 3
Mattigtal	167	165	35	4,7	- 15	- 53	- 38	- 23	- 20	- 17	- 14	- 12	- 9	- 5	- 2	+ 6
Antiesengebiet	34	10	1	10,0	- 5											
Kobern.W-KEG Teufeltal [2*)]	1	1	1	1,0	-131											
Kobern.W-Waldz. Ache [2*)]	148	5	2	2,5	- 12	- 24	- 24	- 24	- 24	- 24	- 24	- 19	- 14	- 9	- 4	+ 1
Oberösterr. Inntal	175	25	4	6,3	+ 3	- 6	- 6	- 6	- 6	- 4	- 2	0	+ 1	+ 6	+ 12	+ 19
W.OÖ.Tertiärs.-Mehrnb. S [3*)]	2966	30	1	30,0	- 40											
Sauwald	317	25	3	8,3	+ 7	0	0	0	0	0	+ 1	+ 2	+ 4	+ 9	+ 14	+ 20
ThGW OÖ.-Bayr. Molasse [5*)]	1625	30	3	10,0	+ 4	- 36	- 36	- 36	- 36	- 36	- 36	- 20	- 4	+ 12	+ 28	+ 45
Ö.OÖ.Tertiärs.- Atz.linz. S. [4*)]	437	30	2	15,0	+ 1											
Mühlgebiet	183	45	6	7,5	+ 11	- 36	- 36	- 35	- 30	- 17	- 1	+ 5	+ 9	+ 10	+ 52	+114

Porengrund-wassergebiet	Fläche gesamt	Fläche beobachtet	Anzahl der Messstellen	Fläche je Messstelle	Mittlere Differenz	Summenhäufigkeiten in % mit Extremwerten Min	10	20	30	40	50	60	70	80	90	Max
	km²		–	km²	cm	cm										
Aschach-Hügelland	44	3	3	1,0	+ 27	+ 15	+ 15	+ 15	+ 15	+ 17	+ 21	+ 26	+ 29	+ 31	+ 33	+ 36
Trattnachgebiet	52	3	3	1,0	+ 26	+ 2	+ 2	+ 2	+ 2	+ 7	+ 14	+ 22	+ 29	+ 35	+ 42	+ 49
Südl. Eferd. Becken	82	80	37	2,2	+ 6	*- 9*	*- 6*	*- 2*	*- 1*	0	+ 1	+ 3	+ 6	+ 11	+ 21	+ 46
Nördl. Eferd. Becken	41	40	37	1,1	+ 10	*- 12*	*- 6*	*- 1*	+ 3	+ 6	+ 8	+ 10	+ 14	+ 18	+ 22	+ 44
Hellmonsödter Hügelland	8	3	2	1,5	*- 4*	*- 11*	*- 11*	*- 11*	*- 11*	*- 11*	*- 11*	*- 9*	*- 6*	*- 3*	0	+ 3
Hausruck-Ott. Hügelland	10	3	2	1,5	*- 6*	*- 7*	*- 7*	*- 7*	*- 7*	*- 7*	*- 7*	*- 7*	*- 7*	*- 7*	*- 7*	*- 6*
Vöckla-Agergebiet	176	3	1	3,0	*- 2*											
Ausseer-Kainischer Becken	47	2	1	2,0												
KEG Bad Goisern	2	2	2	1,0												
Ischltal	58	3	3	1,0	+ 7	+ 1	+ 1	+ 1	+ 1	+ 1	+ 2	+ 3	+ 5	+ 9	+ 13	+ 17
Ebensee	9	9	4	2,3	+ 8	+ 4	+ 4	+ 4	+ 4	+ 5	+ 6	+ 8	+ 10	+ 10	+ 10	+ 11
Traun-Agergebiet	152	15	6	2,5	+ 7	*- 8*	*- 8*	*- 7*	*- 3*	*- 2*	*- 2*	+ 3	+ 8	+ 16	+ 21	+ 27
Almtal	96	10	6	1,7	+ 8	*- 7*	*- 7*	*- 7*	*- 5*	*- 4*	*- 3*	*- 2*	+ 1	+ 7	+ 25	+ 49
Katzenbachtal	17	5	1	5,0	+ 13											
Aiterbachgebiet	107	5	3	1,7	*- 42*	*-112*	*-112*	*-112*	*-112*	*- 92*	*- 60*	*- 29*	*- 8*	*- 7*	*- 6*	*- 5*
Sipbachgebiet	114	5	3	1,7	+ 3	*- 2*	*- 2*	*- 2*	*- 2*	*- 2*	*- 1*	*- 1*	0	+ 3	+ 6	+ 10
Kremstal	157	30	10	3,0	+ 52	+ 3	+ 3	+ 7	+ 21	+ 29	+ 30	+ 33	+ 50	+ 60	+115	+172
Fernbachgebiet	75	3	1	3,0	+ 1											
Welser Heide	198	165	54	3,1	+ 11	*- 12*	*- 3*	+ 1	+ 3	+ 5	+ 8	+ 9	+ 12	+ 17	+ 26	+ 64
Ö.OÖ.Tertiärs.-Atzb.S. [6*)]	1100	30	2	15,0	+ 10	*- 8*	*- 8*	*- 8*	*- 6*	*- 1*	+ 3	+ 5	+ 6	+ 13	+ 25	+ 38
St.Marienbachgebiet	133	10	2	5,0	+ 67	+ 5	+ 5	+ 5	+ 5	+ 5	+ 5	+ 30	+ 55	+ 80	+105	+130
Feilbachgebiet	108	5	4	1,3	+ 1	*- 13*	*- 13*	*- 13*	*- 11*	*- 7*	*- 3*	*- 2*	0	+ 4	+ 12	+ 21
Nördl. Linzer Feld	31	30	30	1,0	+ 5	*- 19*	*- 17*	*- 11*	*- 3*	+ 4	+ 9	+ 13	+ 14	+ 16	+ 18	+ 21
Südl. Linzer Feld	96	95	50	1,9	+ 1	*- 28*	*- 16*	*- 8*	*- 4*	*- 2*	0	*- 2*	*- 8*	*- 10*	+ 15	+ 25
Ö.OÖ.Tertiärs.- Hvb. L. S.	1124	30	2	15,0												
Oberes Ennstal	85	66	20	3,3	+ 13	*- 4*	*- 2*	+ 3	+ 5	+ 7	+ 10	+ 11	+ 16	+ 20	+ 23	+ 52
Mitterndorfer Becken	18	3	1	3,0												
Paltental	27	10	4	2,5	+ 31	+ 18	+ 18	+ 18	+ 19	+ 20	+ 23	+ 25	+ 34	+ 43	+ 44	+ 46
Mittleres Ennstal	78	25	11	2,3	+ 15	*- 27*	*- 27*	*- 16*	*- 12*	+ 5	+ 26	+ 31	+ 31	+ 31	+ 33	+ 42
Unteres Ennstal	119	55	15	3,7	+ 15	0	0	+ 1	+ 2	+ 4	+ 7	+ 9	+ 15	+ 18	+ 19	+ 24
Südl. Machland	47	45	20	2,3	+ 16	*- 8*	*- 3*	+ 2	+ 4	+ 5	+ 12	+ 18	+ 23	+ 30	+ 36	+ 51
Freistädter Becken	24	3	3	1,0	+ 37	+ 3	+ 3	+ 3	+ 3	+ 8	+ 16	+ 25	+ 35	+ 48	+ 62	+ 76
Nördl. Machland	112	115	67	1,7	+ 17	*- 20*	+ 3	+ 7	+ 12	+ 13	+ 14	+ 16	+ 21	+ 25	+ 30	+ 67
Urltal	42	8	3	2,7	+ 12	+ 8	+ 8	+ 8	+ 8	+ 9	+ 9	+ 10	+ 11	+ 13	+ 16	+ 19
Ybbstal	98	90	29	3,1	+ 23	*- 18*	0	+ 4	+ 6	+ 9	+ 13	+ 16	+ 20	+ 22	+ 42	+170
Ybbser Scheibe	5	5	6	0,8	+ 15	+ 9	+ 9	+ 9	+ 11	+ 13	+ 15	+ 16	+ 16	+ 17	+ 18	+ 21
KEG Erlauf	1	5	2	2,5	+ 63	+ 63	+ 63	+ 63	+ 63	+ 63	+ 63	+ 63	+ 63	+ 63	+ 63	+ 64
Erlauftal	39	15	9	1,7	+ 35	+ 11	+ 11	+ 12	+ 13	+ 13	+ 13	+ 14	+ 20	+ 31	+ 32	+ 35
Pöggstaller Mulde	18	10	4	2,5	+ 29	+ 17	+ 17	+ 17	+ 17	+ 17	+ 18	+ 22	+ 26	+ 33	+ 42	+ 52
Pöchlarner Feld	37	30	13	2,3	+ 1	*- 19*	*- 17*	*- 9*	*- 6*	*- 3*	*- 1*	+ 1	+ 2	+ 4	+ 5	+ 38
Pielachtal	53	20	9	2,2	+ 28	+ 9	+ 9	+ 12	+ 15	+ 17	+ 19	+ 22	+ 26	+ 33	+ 39	+ 77
Traisental	118	60	20	3,0	+ 19	*- 9*	+ 8	+ 10	+ 15	+ 16	+ 19	+ 19	+ 23	+ 25	+ 26	+ 44
KEG Schöpfl West	1	5	2	2,5	+102	+ 28	+ 28	+ 28	+ 28	+ 28	+ 28	+ 57	+ 87	+117	+147	+177
Südl. Tullner Feld	237	200	51	3,9	+ 43	+ 5	+ 15	+ 23	+ 27	+ 33	+ 36	+ 38	+ 43	+ 59	+ 87	+113
Horner Becken	44	30	8	3,8	*- 1*	*- 79*	*- 79*	*- 61*	*- 28*	+ 4	+ 6	+ 11	+ 22	+ 29	+ 32	+ 35
Göllersbachtal	56	10	3	3,3	+ 7	*- 3*	*- 3*	*- 3*	*- 3*	*- 2*	*- 1*	+ 1	+ 4	+ 9	+ 15	+ 21
Nördl. Tullner Feld	395	370	71	5,2	+ 22	*- 31*	*- 2*	+ 6	+ 10	+ 16	+ 19	+ 22	+ 26	+ 37	+ 47	+ 71
KEG Schöpfl Ost	1	5	1	5,0	+ 11											

Porengrund-wassergebiet	Fläche		Anzahl der Messstellen	Fläche je Messstelle	Mittlere Differenz	Summenhäufigkeiten in % mit Extremwerten										
	gesamt	beob-achtet				Min	10	20	30	40	50	60	70	80	90	Max
	km²		–	km²	cm	cm										
KEG Nördlicher Kamp	2	2	2	1,0	+ 35	+ 28	+ 28	+ 28	+ 28	+ 28	+ 28	+ 30	+ 33	+ 35	+ 38	+ 41
Marchfeld	1012	1012	219	4,6	+ 31	*- 25*	*- 1*	+ 4	+ 15	+ 23	+ 29	+ 36	+ 44	+ 51	+ 64	+221
Wienerwald	90	15	7	2,1	+ 37	+ 16	+ 16	+ 17	+ 22	+ 24	+ 25	+ 39	+ 48	+ 49	+ 54	+ 60
Südl. Wiener Becken	1160	1160	256	4,5	+ 61	*- 61*	+ 10	+ 22	+ 28	+ 36	+ 39	+ 43	+ 50	+ 81	+147	+587
Pittental	13	13	3	4,3	+ 50	+ 26	+ 26	+ 26	+ 26	+ 27	+ 28	+ 30	+ 37	+ 55	+ 73	+ 92
Fischamend bis H. Pforte	50	40	26	1,5	+ 38	*- 2*	+ 16	+ 21	+ 28	+ 33	+ 35	+ 39	+ 42	+ 47	+ 59	+ 85
Lainsitzgebiet	9	6	6	1,0	*- 8*	*- 52*	*- 52*	*- 48*	*- 34*	*- 19*	*- 3*	*- 2*	+ 2	+ 13	+ 18	+ 20
Pulkaugebiet	42	6	2	3,0	*- 7*	*- 9*	*- 9*	*- 9*	*- 9*	*- 9*	*- 9*	*- 9*	*- 8*	*- 7*	*- 6*	*- 5*
Zayatal	45	15	8	1,9	+ 5	*- 5*	*- 5*	*- 2*	+ 1	+ 2	+ 5	+ 5	+ 7	+ 8	+ 10	+ 13
Marchtal	85	50	12	4,2	*- 3*	*- 11*	*- 11*	*- 10*	*- 7*	*- 6*	*- 6*	*- 5*	*- 4*	*- 3*	+ 8	+ 17
Brucker Pforte	82	10	6	1,7	+ 40	+ 19	+ 19	+ 20	+ 25	+ 31	+ 38	+ 41	+ 45	+ 53	+ 56	+ 58
Heideboden	181	80	33	2,4	+ 32	*- 4*	+ 15	+ 22	+ 23	+ 26	+ 32	+ 36	+ 38	+ 43	+ 49	+ 55
Parndorfer Platte	224	200	22	9,1	+ 31	*- 6*	*- 5*	+ 1	+ 9	+ 18	+ 21	+ 27	+ 29	+ 35	+ 70	+162
Parndorfer Platte rezent	6	6	4	1,5	+ 53	+ 19	+ 19	+ 19	+ 21	+ 26	+ 32	+ 33	+ 34	+ 52	+ 88	+125
Stoobbachtal	13	9	3	3,0	+ 73	+ 41	+ 41	+ 41	+ 41	+ 46	+ 53	+ 61	+ 70	+ 84	+ 98	+112
Rabnitztal	43	20	11	1,8	+ 63	+ 8	+ 11	+ 40	+ 46	+ 50	+ 56	+ 62	+ 68	+ 79	+104	+121
Nikitschbachtal	8	5	4	1,3	+ 54	+ 48	+ 48	+ 48	+ 48	+ 48	+ 48	+ 48	+ 49	+ 55	+ 61	+ 67
Wulkatal	184	60	28	2,1	+ 40	*- 6*	*- 2*	+ 8	+ 17	+ 28	+ 35	+ 43	+ 53	+ 56	+ 73	+123
Ikvatal	27	10	7	1,4	+ 97	+ 34	+ 34	+ 37	+ 46	+ 68	+ 86	+102	+119	+130	+145	+167
Seewinkel	418	420	85	4,9	+ 42	*- 8*	+ 20	+ 28	+ 30	+ 36	+ 39	+ 42	+ 47	+ 53	+ 65	+196
Stögersbachtal	5	2	1	2,0	+ 12											
Safental	55	15	19	0,8	+ 39	+ 1	+ 3	+ 12	+ 15	+ 16	+ 19	+ 22	+ 28	+ 39	+ 54	+272
Ilztal	23	10	4	2,5	+ 29	+ 11	+ 11	+ 11	+ 11	+ 12	+ 13	+ 20	+ 26	+ 36	+ 48	+ 61
Feistritztal	56	30	16	1,9	+ 20	+ 1	+ 2	+ 4	+ 9	+ 16	+ 16	+ 18	+ 21	+ 22	+ 42	+ 50
Rittscheintal	17	8	4	2,0	+ 34	*- 8*	*- 8*	*- 8*	+ 2	+ 21	+ 41	+ 42	+ 43	+ 46	+ 51	+ 57
Lafnitztal	100	60	25	2,4	+ 26	*- 8*	+ 2	+ 8	+ 19	+ 22	+ 25	+ 27	+ 34	+ 37	+ 44	+ 54
Zickenbachtal-Pinka	18	18	4	4,5	+ 54	+ 11	+ 11	+ 11	+ 16	+ 26	+ 36	+ 44	+ 52	+ 67	+ 89	+111
Tauchenbachtal	25	10	3	3,3	+ 68	+ 56	+ 56	+ 56	+ 56	+ 57	+ 59	+ 61	+ 65	+ 71	+ 78	+ 85
Oberes Pinkatal	48	12	5	2,4	+ 23	*- 17*	*- 17*	*- 17*	*- 2*	+ 13	+ 16	+ 20	+ 22	+ 25	+ 49	+ 73
Unteres Pinkatal	49	49	13	3,8	+ 31	*- 6*	*- 4*	+ 5	+ 15	+ 19	+ 34	+ 38	+ 39	+ 43	+ 51	+ 75
Stremtal	54	30	13	2,3	+ 16	*- 72*	*- 59*	*- 25*	*- 6*	+ 6	+ 16	+ 22	+ 34	+ 44	+ 55	+ 86
Günstal	9	10	4	2,5	+ 58	+ 29	+ 29	+ 29	+ 31	+ 34	+ 38	+ 47	+ 56	+ 69	+ 86	+103
Raabtal	116	50	35	1,4	+ 45	+ 2	+ 16	+ 22	+ 27	+ 29	+ 37	+ 42	+ 50	+ 62	+ 85	+123
Steirisch Pann. Becken	1286	500	22	22,7	+ 8	*- 1*	*- 1*	0	+ 2	+ 4	+ 4	+ 9	+ 10	+ 14	+ 16	+ 19
Oberes Murtal	59	20	13	1,5	*- 19*	*- 31*	*- 31*	*- 28*	*- 27*	*- 26*	*- 25*	*- 23*	*- 17*	*- 13*	*- 6*	+ 2
Pölstal	22	8	2	4,0	*- 19*	*- 32*	*- 32*	*- 32*	*- 32*	*- 32*	*- 32*	*- 27*	*- 22*	*- 16*	*- 11*	*- 5*
Aichfeld-Murboden	94	90	73	1,2	*- 15*	*- 57*	*- 39*	*- 30*	*- 21*	*- 19*	*- 14*	*- 11*	*- 7*	*- 4*	+ 2	+ 22
Feistritzer Schwemmfächer	9	5	2	2,5	*- 58*	*-110*	*-110*	*-110*	*-110*	*-110*	*-110*	*- 90*	*- 69*	*- 48*	*- 27*	*- 6*
Liesingtal	22	10	10	1,0	+ 11	*- 23*	*- 23*	*- 1*	+ 4	+ 6	+ 10	+ 10	+ 14	+ 15	+ 18	+ 52
Vordernbergerbachtal	14	6	3	2,0	+ 16	*- 1*	*- 1*	*- 1*	*- 1*	*- 1*	0	+ 1	+ 6	+ 20	+ 34	+ 48
Mittleres Murtal	56	70	35	2,0	*- 20*	*- 88*	*- 34*	*- 23*	*- 23*	*- 21*	*- 19*	*- 18*	*- 14*	*- 12*	*- 8*	*- 1*
Mürztal	54	30	21	1,4	+ 24	*- 15*	*- 9*	+ 8	+ 23	+ 24	+ 25	+ 27	+ 29	+ 30	+ 37	+ 56
Murdurchbruchstal	44	35	42	0,8	*- 6*	*-128*	*- 23*	*- 17*	*- 12*	*- 11*	*- 6*	0	+ 4	+ 8	+ 14	+ 48
Kainachtal	58	30	10	3,0	0	*- 35*	*- 35*	*- 25*	*- 23*	*- 20*	*- 1*	+ 4	+ 10	+ 12	+ 30	+ 48
Grazer Feld	166	165	144	1,1	*- 8*	*- 65*	*- 44*	*- 30*	*- 18*	*- 9*	*- 4*	+ 1	+ 4	+ 9	+ 15	+ 53
Stainzbachtal	23	12	7	1,7	+ 34	*- 2*	*- 2*	0	+ 8	+ 11	+ 11	+ 26	+ 40	+ 53	+ 69	+ 88
Lassnitztal	41	20	7	2,9	+ 64	+ 33	+ 33	+ 34	+ 36	+ 37	+ 39	+ 46	+ 65	+ 73	+100	+153
Saggautal	23	20	13	1,5	+ 24	+ 5	+ 5	+ 5	+ 6	+ 8	+ 11	+ 16	+ 22	+ 31	+ 42	+ 53

Porengrund-wassergebiet	Fläche		Anzahl der Messstellen	Fläche je Messstelle	Mittlere Differenz	Summenhäufigkeiten in % mit Extremwerten									
	gesamt	beob-achtet				Min	10	20	30	40	50	60	70	80	90	Max
	km²		–	km²	cm	cm										
Sulmtal	50	45	21	2,1	+ 24	+ 9	+ 9	+ 11	+ 12	+ 14	+ 16	+ 19	+ 23	+ 24	+ 44	+ 61
Leibnitzer Feld	103	105	88	1,2	+ 2	*- 56*	*- 17*	*- 9*	*- 4*	*- 1*	+ 1	+ 5	+ 8	+ 13	+ 23	+ 62
Stiefingbachtal	14	4	3	1,3	+ 39	+ 18	+ 18	+ 18	+ 18	+ 20	+ 24	+ 28	+ 34	+ 46	+ 58	+ 70
Schwarzautal	29	6	4	1,5	+ 49	+ 23	+ 23	+ 23	+ 27	+ 36	+ 45	+ 50	+ 55	+ 59	+ 63	+ 68
Saßtal	20	6	4	1,5	+ 49	+ 31	+ 31	+ 31	+ 34	+ 41	+ 48	+ 49	+ 50	+ 54	+ 60	+ 67
Ottersbach-Auersbachtal	14	2	3	0,7	+ 46	+ 22	+ 22	+ 22	+ 22	+ 27	+ 35	+ 44	+ 51	+ 56	+ 61	+ 67
Gnastal	19	2	2	1,0	+ 44	+ 29	+ 29	+ 29	+ 29	+ 29	+ 29	+ 35	+ 41	+ 47	+ 53	+ 59
Poppendorfertal	9	5	4	1,3	+ 33	+ 27	+ 27	+ 27	+ 28	+ 31	+ 34	+ 34	+ 34	+ 35	+ 36	+ 37
Sulzbachtal	16	2	3	0,7	+ 51	+ 33	+ 33	+ 33	+ 33	+ 33	+ 45	+ 52	+ 57	+ 59	+ 60	+ 62
Drauchenbachtal	5	3	1	3,0	+ 46											
Kutschenitzatal	2	2	2	1,0	+ 39	+ 35	+ 35	+ 35	+ 35	+ 35	+ 35	+ 36	+ 38	+ 39	+ 41	+ 43
Lendvatal	3	4	3	1,3	+ 30	*- 2*	*- 2*	*- 2*	*- 2*	+ 6	+ 19	+ 32	+ 41	+ 45	+ 49	+ 53
Unteres Murtal	192	185	89	2,1	+ 15	*- 48*	*- 27*	*- 16*	*- 4*	+ 4	+ 8	+ 15	+ 25	+ 38	+ 58	+128
Matreier Becken	7	4	4	1,0	+ 7	0	0	0	+ 1	+ 3	+ 5	+ 7	+ 8	+ 10	+ 12	+ 15
Pustertal	17	11	9	1,2	+ 8	+ 4	+ 4	+ 4	+ 4	+ 5	+ 6	+ 9	+ 9	+ 11	+ 13	+ 14
Lienzer Becken	18	15	13	1,2	*- 11*	*- 16*	*- 16*	*- 15*	*- 14*	*- 13*	*- 12*	*- 12*	*- 11*	*- 10*	*- 8*	*- 2*
Oberes Drautal	76	50	33	1,5	+ 2	*- 20*	*- 13*	*- 10*	*- 6*	+ 1	+ 3	+ 4	+ 7	+ 10	+ 13	+ 20
Liesertal	7	2	1	2,0	*- 22*											
Lurnfeld	34	17	7	2,4	+ 20	+ 11	+ 11	+ 12	+ 15	+ 17	+ 18	+ 21	+ 24	+ 24	+ 24	+ 25
Radenthein	6	5	2	2,5	*- 14*	*- 32*	*- 32*	*- 32*	*- 32*	*- 32*	*- 32*	*- 25*	*- 18*	*- 11*	*- 4*	+ 4
Landskroner Feld	10	8	2	4,0	*- 26*	*- 34*	*- 34*	*- 34*	*- 34*	*- 34*	*- 34*	*- 31*	*- 28*	*- 24*	*- 21*	*- 17*
Oberes Gailtal	85	5	3	1,7	+194	*- 2*	*- 2*	*- 2*	*- 2*	+ 56	+143	+230	+289	+291	+293	+296
Unteres Gailtal	90	20	21	1,0	+ 20	*- 11*	+ 2	+ 5	+ 12	+ 14	+ 16	+ 20	+ 20	+ 25	+ 43	+ 63
Oberes Gurktal	12	3	2	1,5	0	*- 13*	*- 13*	*- 13*	*- 13*	*- 13*	*- 13*	*- 8*	*- 3*	+ 2	+ 7	+ 12
Tiebeltal	22	2	2	1,0	*- 4*	*- 7*	*- 7*	*- 7*	*- 7*	*- 7*	*- 7*	*- 6*	*- 5*	*- 4*	*- 3*	*- 1*
Unteres Drautal	81	40	33	1,2	+ 9	*- 42*	*- 22*	*- 13*	*- 5*	+ 6	+ 10	+ 11	+ 19	+ 25	+ 36	+ 64
Rosental	72	40	13	3,1	+ 25	+ 4	+ 4	+ 6	+ 9	+ 9	+ 10	+ 15	+ 19	+ 36	+ 57	+ 90
Glantal	29	10	4	2,5	+ 18	+ 12	+ 12	+ 12	+ 12	+ 13	+ 14	+ 14	+ 14	+ 18	+ 24	+ 30
Zollfeld	26	25	7	3,6	+ 14	+ 2	+ 2	+ 2	+ 2	+ 3	+ 5	+ 10	+ 22	+ 24	+ 28	+ 36
Metnitztal	16	3	4	0,8	*- 87*	*-128*	*-128*	*-128*	*-125*	*-117*	*-110*	*-107*	*-104*	*- 84*	*- 46*	*- 8*
Mittleres Gurktal	21	3	2	1,5	+ 37	*- 7*	*- 7*	*- 7*	*- 7*	*- 7*	*- 7*	+ 10	+ 28	+ 45	+ 63	+ 81
Krappfeld - Hauptstockw.	37	25	4	6,3	*- 19*	*- 88*	*- 88*	*- 88*	*- 48*	*- 8*	*- 8*	*- 7*	*- 4*	0	+ 4	+ 9
Krappfeld - ob. Nebenstw.	37	25	6	4,2	*- 9*	*- 50*	*- 50*	*- 50*	*- 43*	*- 29*	*- 14*	*- 5*	+ 5	+ 11	+ 14	+ 17
Hörfeld	3	3	1	3,0												
Unteres Gurktal	33	8	4	2,0	+ 7	*- 33*	*- 33*	*- 33*	*- 25*	*- 8*	+ 9	+ 13	+ 16	+ 20	+ 25	+ 31
Klagenfurter Becken	104	60	18	3,3	*- 3*	*- 28*	*- 26*	*- 22*	*- 17*	*- 11*	*- 6*	+ 1	+ 5	+ 11	+ 18	+ 20
Altes Gurktal	44	6	3	2,0	*- 55*	*- 81*	*- 81*	*- 81*	*- 81*	*- 80*	*- 77*	*- 75*	*- 68*	*- 49*	*- 31*	*- 12*
Jauntal	163	50	14	3,6	*- 10*	*-113*	*- 98*	*- 73*	*- 53*	*- 45*	*- 16*	*- 4*	+ 5	+ 23	+ 45	+174
Lavanttal	84	16	10	1,6	*- 11*	*- 63*	*- 63*	*- 54*	*- 37*	*- 15*	*- 1*	+ 4	+ 8	+ 12	+ 14	+ 16
Langegg	1,7	1,7	1	1,7												

1*) Tiefengrundwässer der inneralpinen Täler: keine Gebietsabgrenzung
2*) Kobernaußer Wald: KEG Teufeltal, Waldzeller Ache
3*) Westliche OÖ Tertiärsande:Mehrnbacher Sande
4*) Östliche OÖ Tertiärsande: westlichste Linzer Sande
5*) Thermalgrundwasser Oberösterreichisch-Bayrische Molasse (Vormals Thermalgrundwasser Malmkarst)
6*) Östliche Oberösterreichische Tertiärsande: Atzbacher Sande

Graphische Darstellungen von Daten ausgewählter Messstellen

Diese Graphiken umfassen die Ganglinien der „Täglichen Niederschläge, der Lufttemperaturen und Schneehöhen“ sowie „Ganglinien und Summenlinien der monatlichen und der mittleren monatlichen Niederschläge“ von ausgewählten Niederschlagsmessstellen, die mindestens seit 30 Jahren beobachtet werden und repräsentativ für die einzelnen Regionen sind.

Weiters werden Ganglinien der „Tagesmittelwerte der Wasserstände“, der „Tageswerte der Wassertemperaturen“, Diagramme mit den „Mittleren und extremen Monatsmittel der Abflüsse bzw. Abflussspenden“ sowie mit „Jährlicher und mittlerer jährlicher Überschreitungsdauer der Abflüsse mit Hüllkurven“ von Pegelstellen mit im jeweiligen Jahrbuchgebiet charakteristischen Verlauf dargestellt.

Tägliche Niederschläge, Schneehöhen und Lufttemperaturen



Tägliche Niederschläge, Schneehöhen und Lufttemperaturen

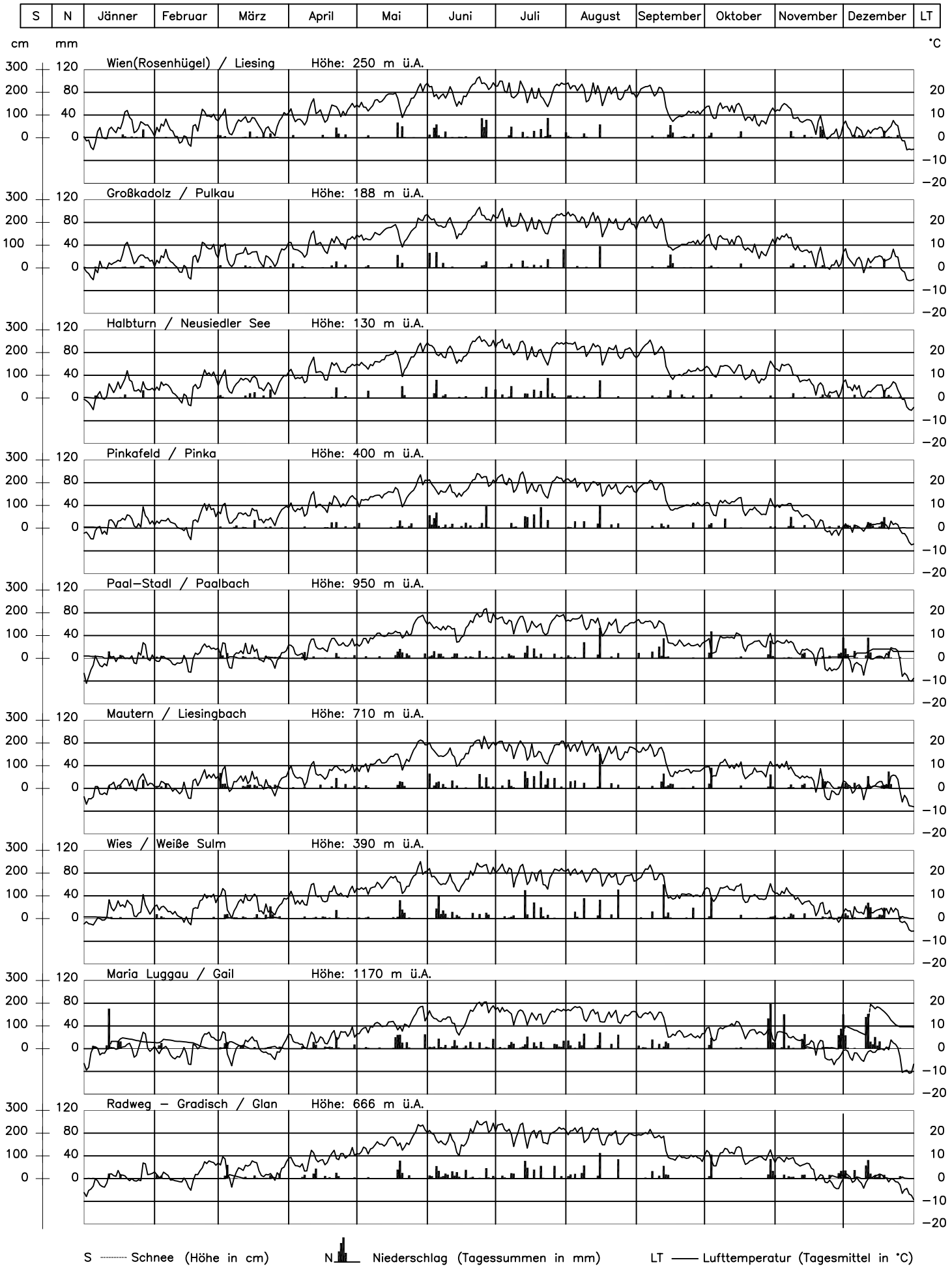

Ganglinien und Summenlinien der monatlichen und der mittleren monatlichen Niederschläge

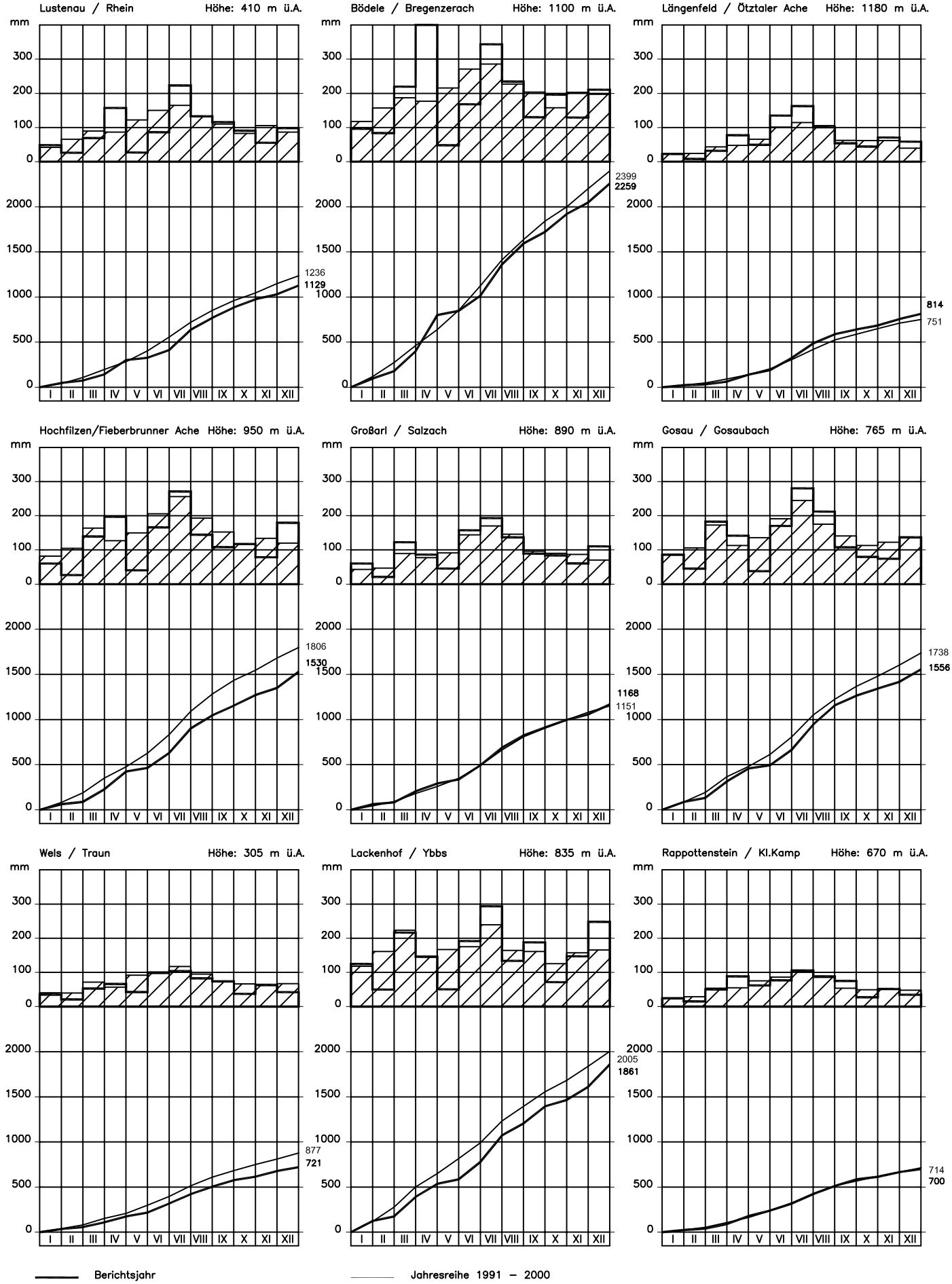

Ganglinien und Summenlinien der monatlichen und der mittleren monatlichen Niederschläge

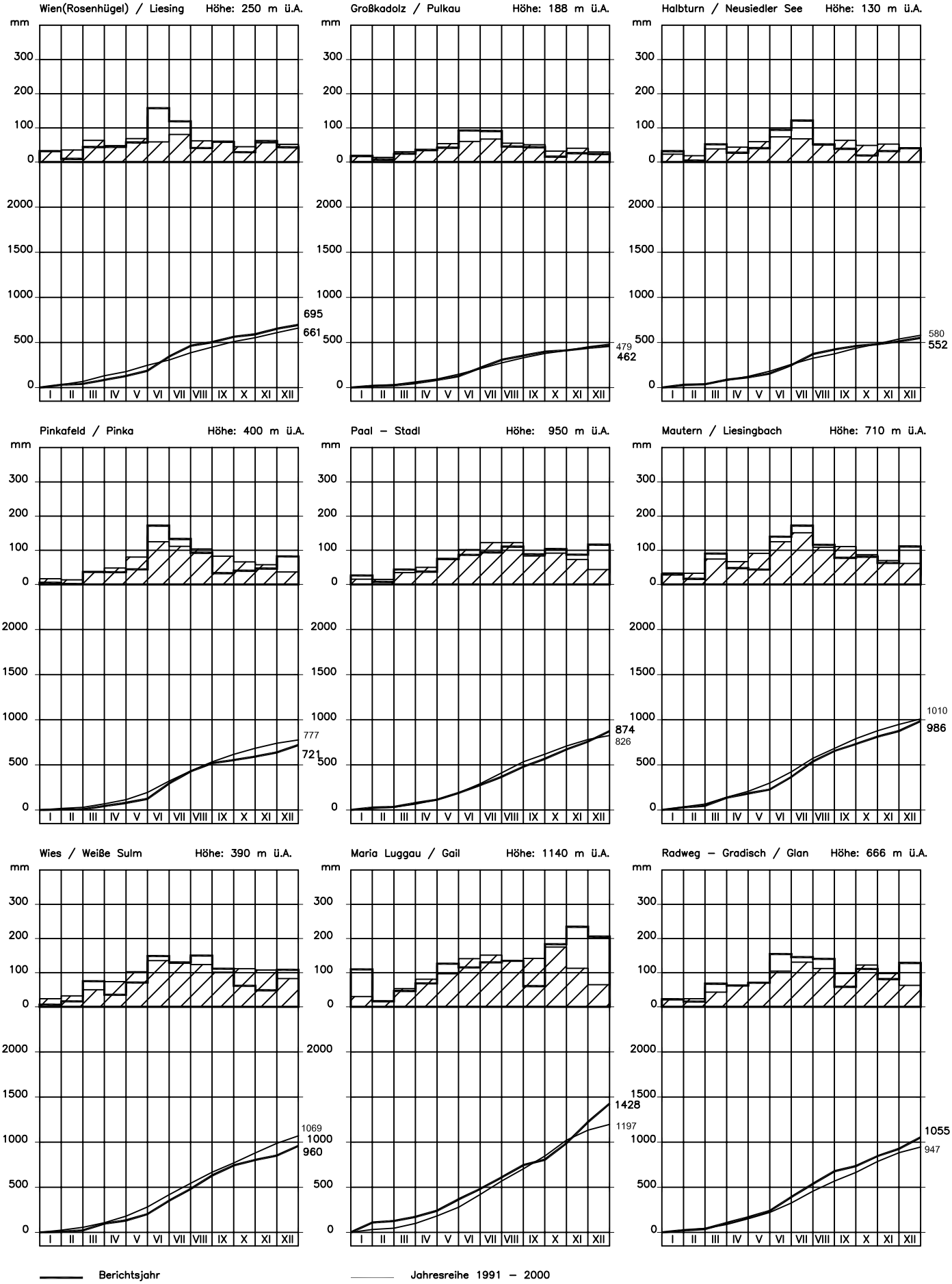

Tagesmittelwerte der Wasserstände

W	Jänner	Februar	März	April	Mai	Juni	Juli	August	September	Oktober	November	Dezember

cm

Rheingebiet

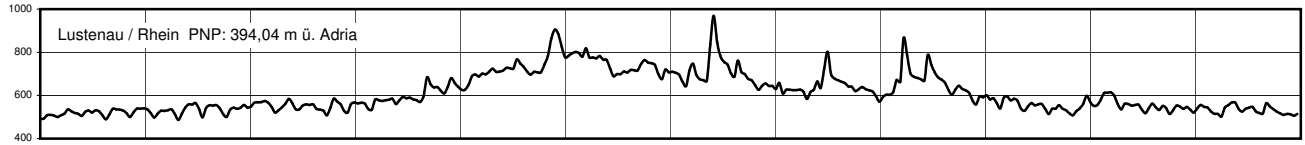

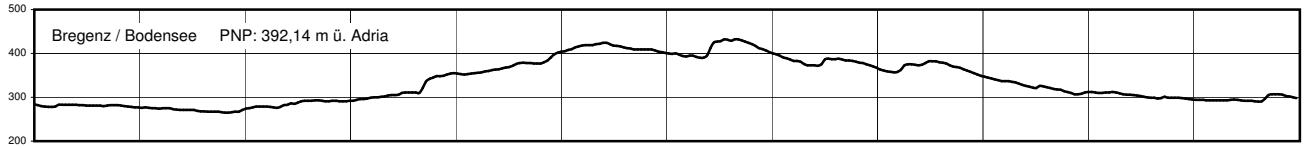

Donaugebiet oberhalb des Inn

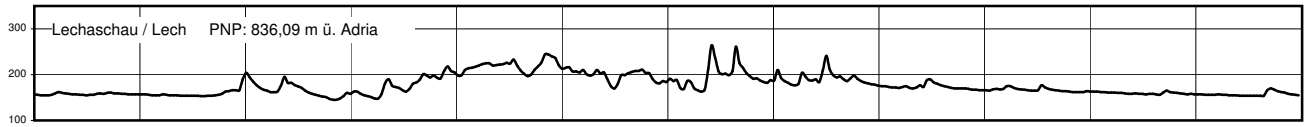

Inngebiet oberhalb der Salzach

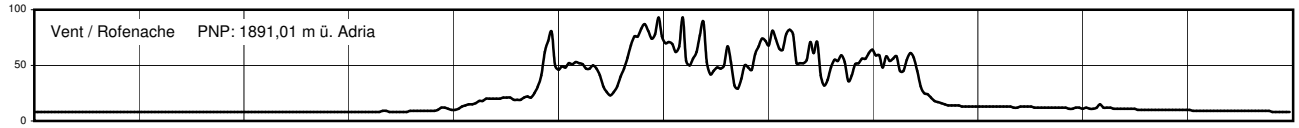

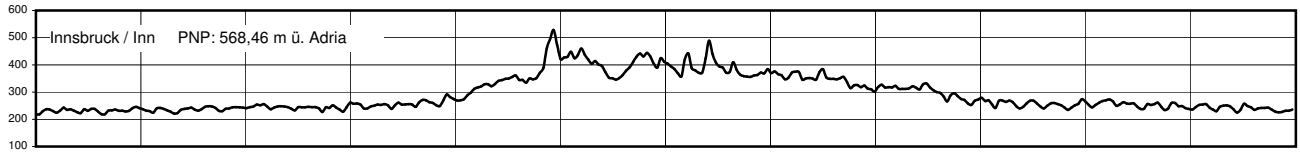

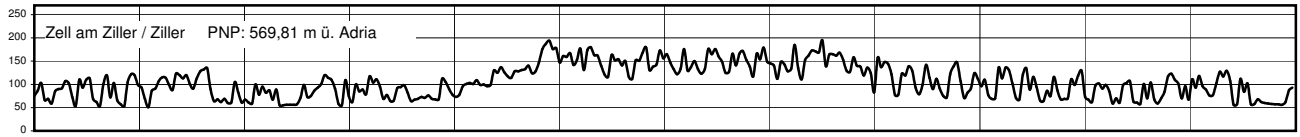

Salzachgebiet

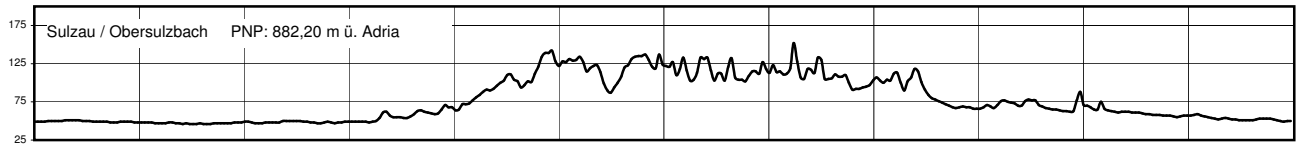

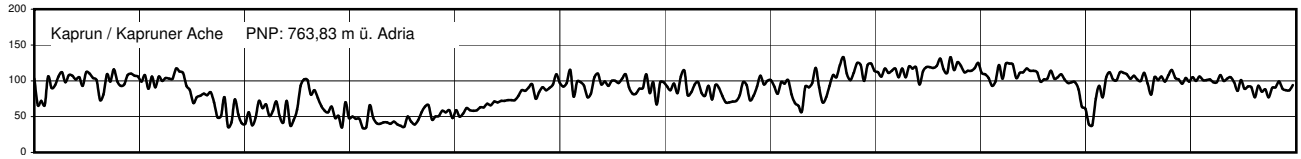

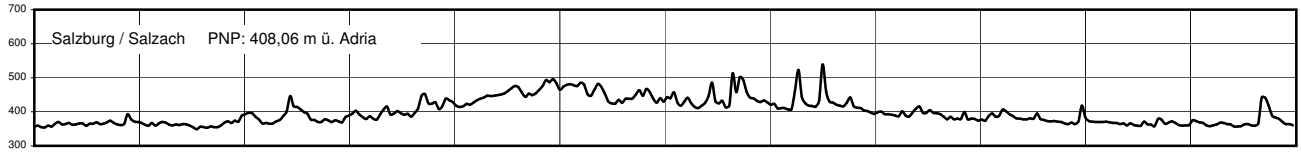

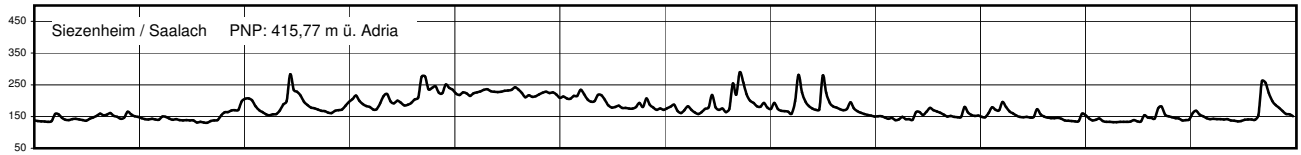

cm	Jänner	Februar	März	April	Mai	Juni	Juli	August	September	Oktober	November	Dezember

Tagesmittelwerte der Wasserstände

W	Jänner	Februar	März	April	Mai	Juni	Juli	August	September	Oktober	November	Dezember

cm

Inngebiet unterhalb der Salzach

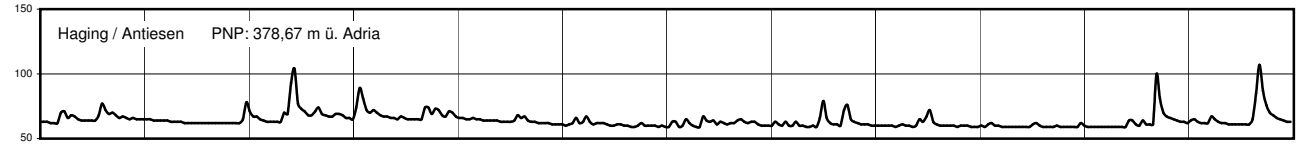

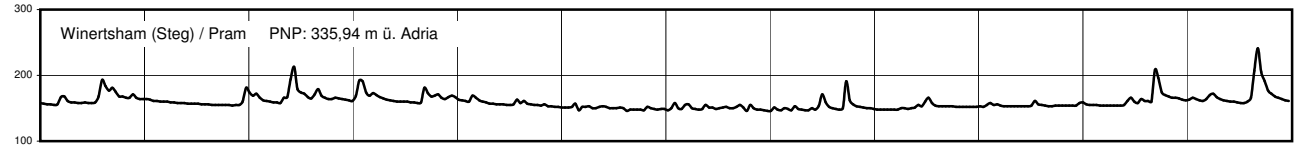

Donaugebiet zwischen Inn und Traun

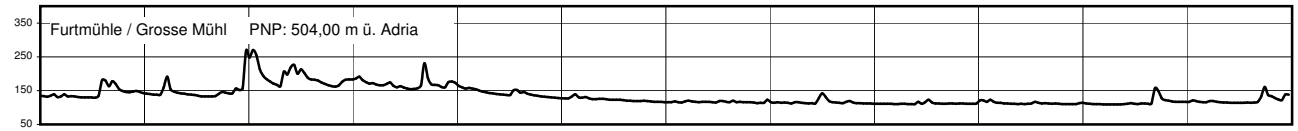

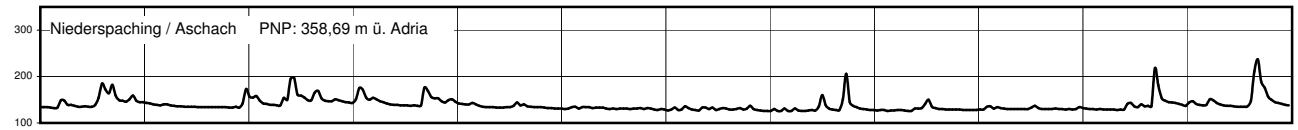

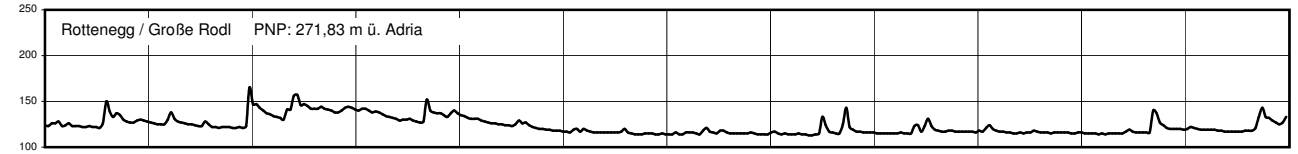

Traungebiet



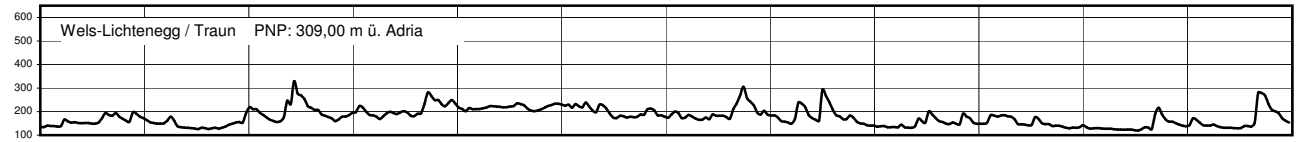

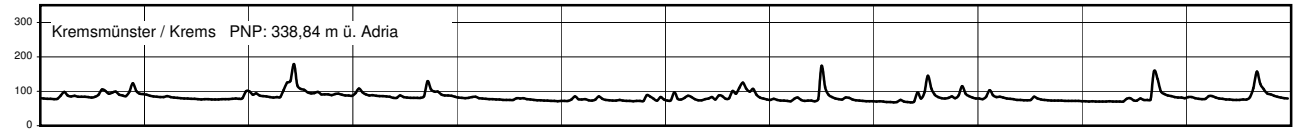

Ennsgebiet

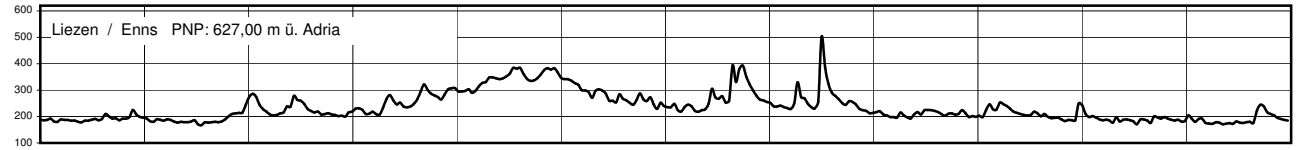

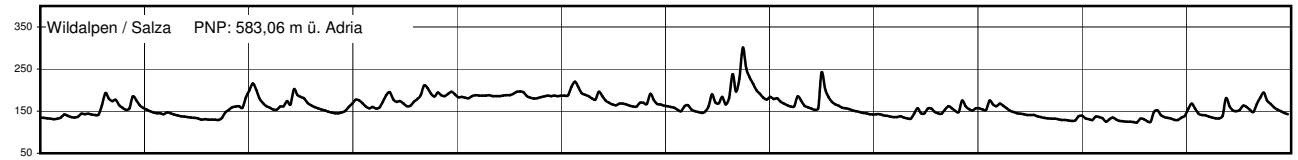

cm	Jänner	Februar	März	April	Mai	Juni	Juli	August	September	Oktober	November	Dezember

Tagesmittelwerte der Wasserstände

W	Jänner	Februar	März	April	Mai	Juni	Juli	August	September	Oktober	November	Dezember

cm

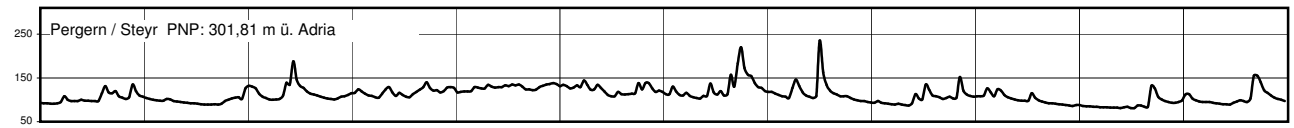

Donaugebiet zwischen Enns und March

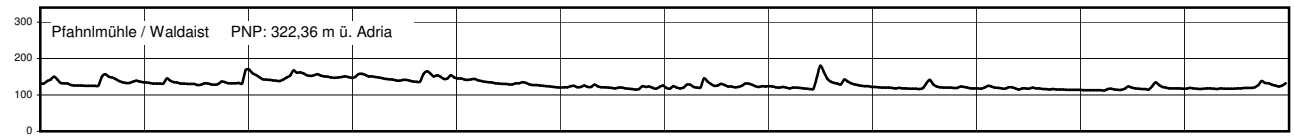

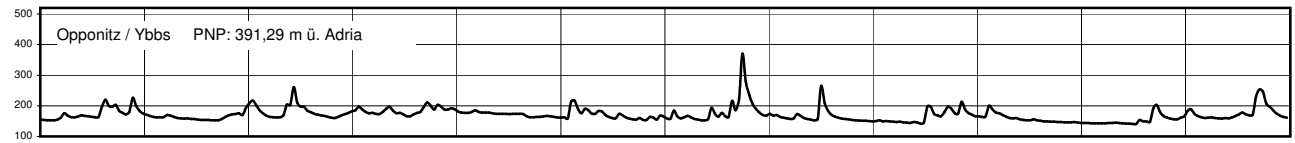

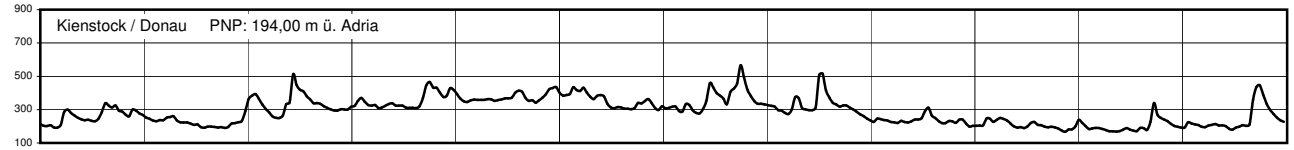

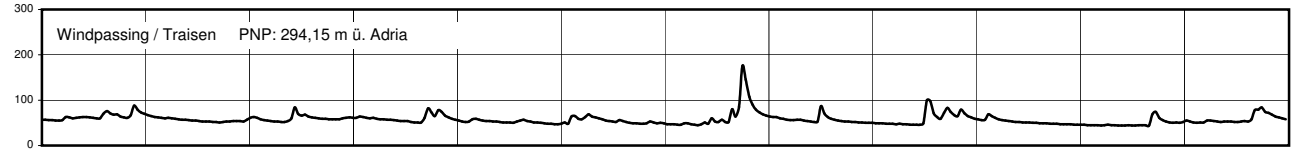

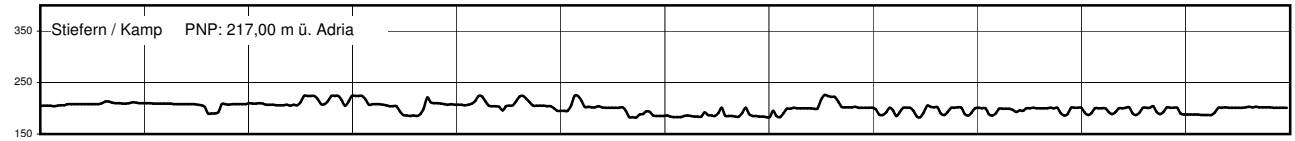

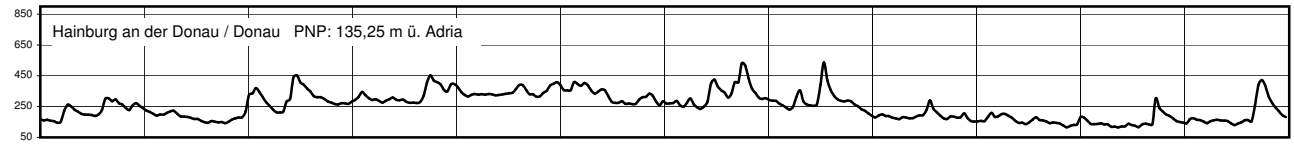

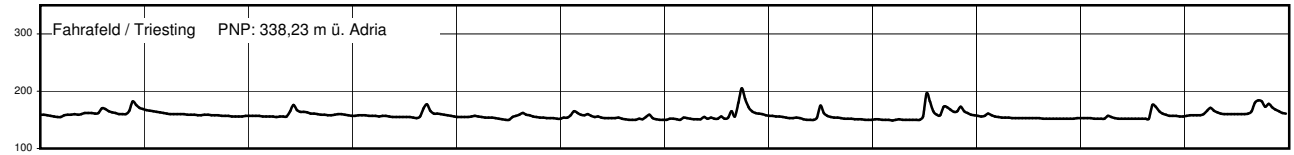



Marchgebiet

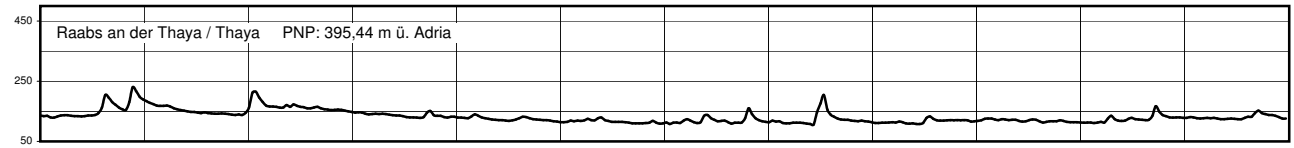

cm	Jänner	Februar	März	April	Mai	Juni	Juli	August	September	Oktober	November	Dezember

Tagesmittelwerte der Wasserstände

W	Jänner	Februar	März	April	Mai	Juni	Juli	August	September	Oktober	November	Dezember

cm

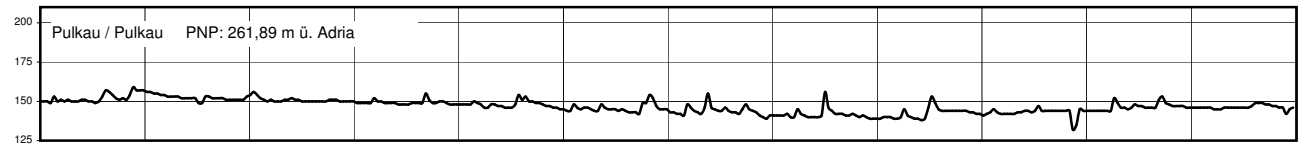

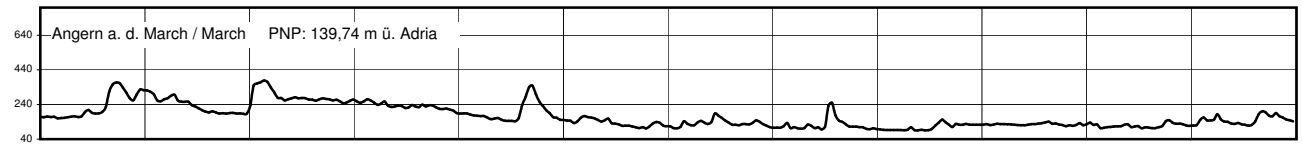

Leithagebiet

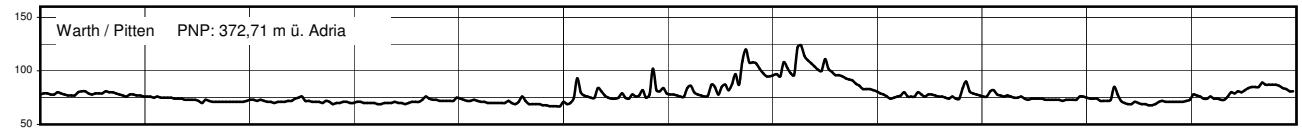

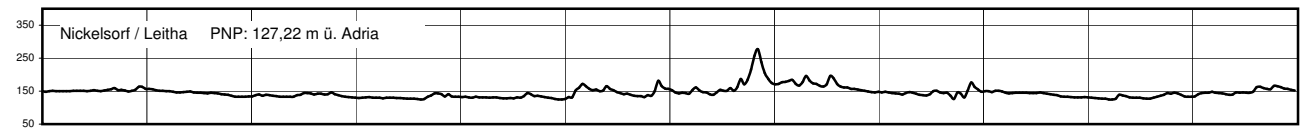

Rabnitzgebiet

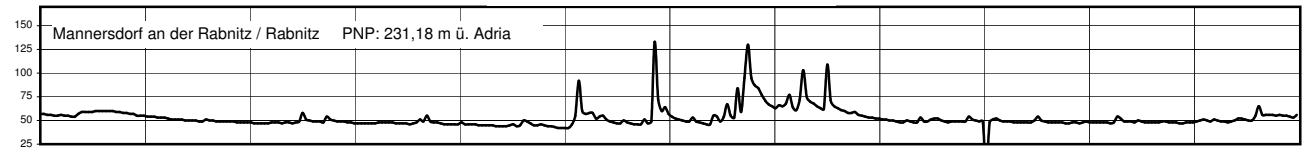

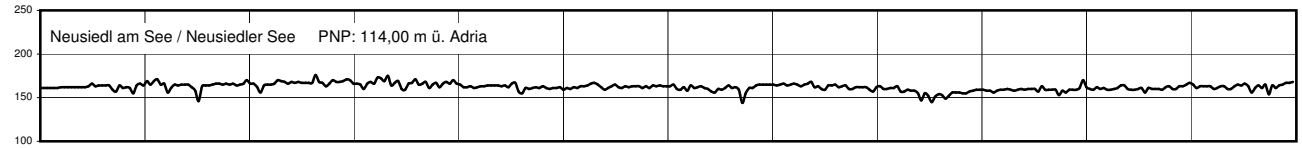

Raabgebiet

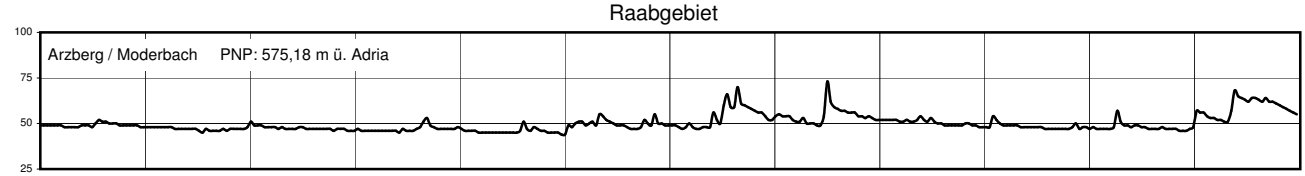

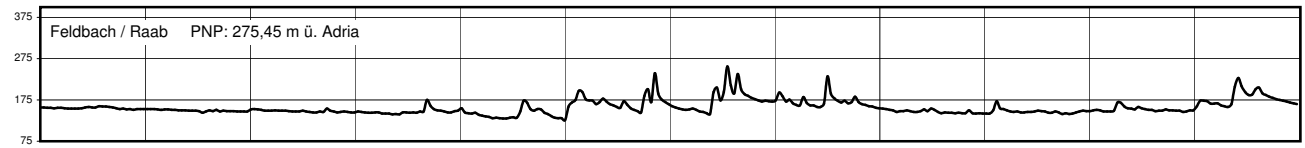

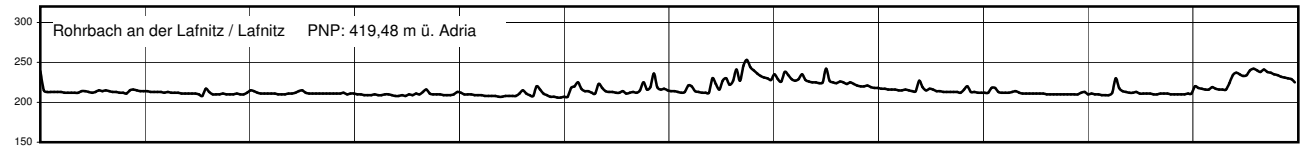

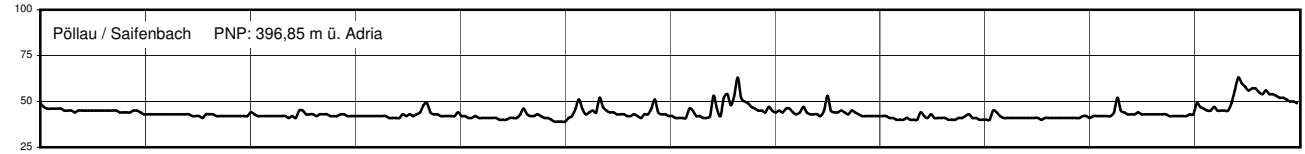

cm	Jänner	Februar	März	April	Mai	Juni	Juli	August	September	Oktober	November	Dezember

Tagesmittelwerte der Wasserstände

W	Jänner	Februar	März	April	Mai	Juni	Juli	August	September	Oktober	November	Dezember

cm

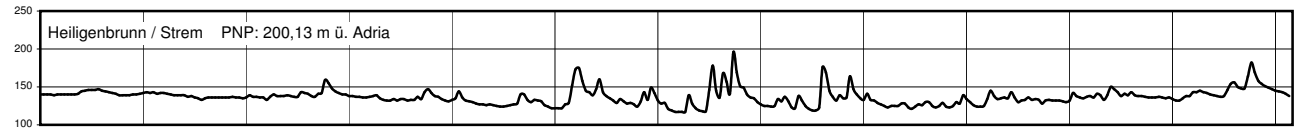

Murgebiet

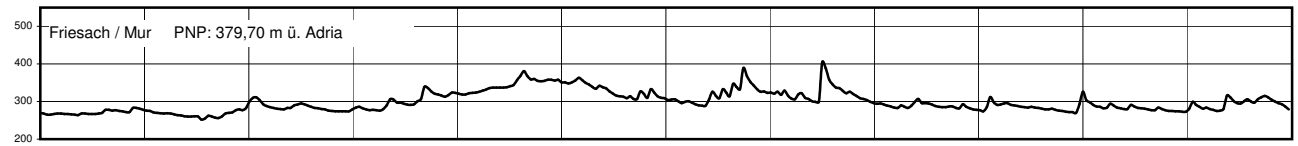

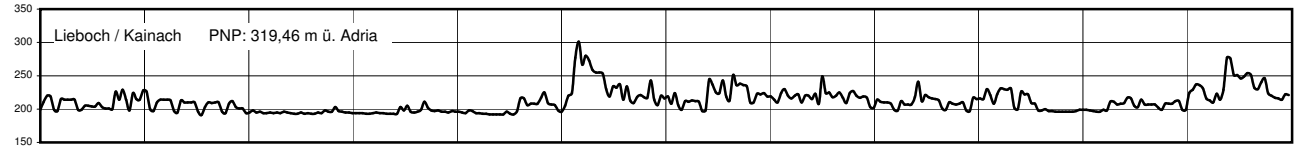

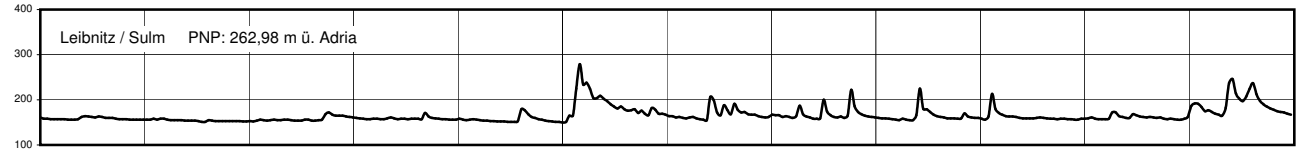

Draugebiet

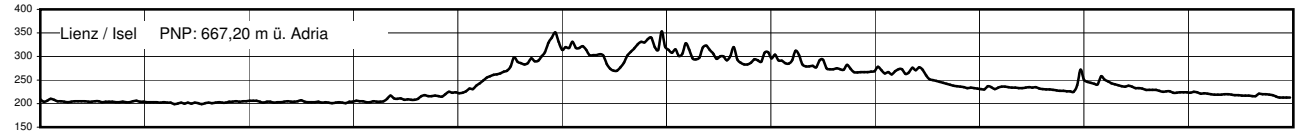

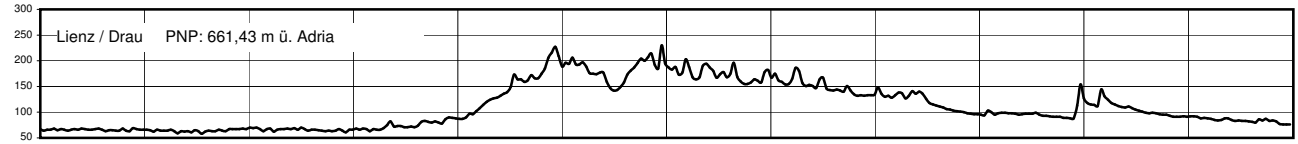

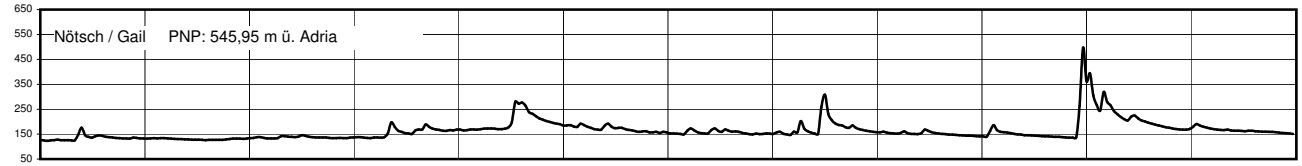

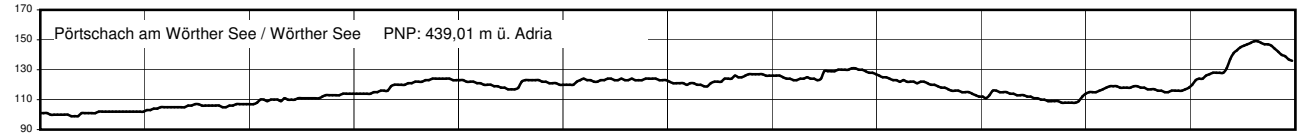

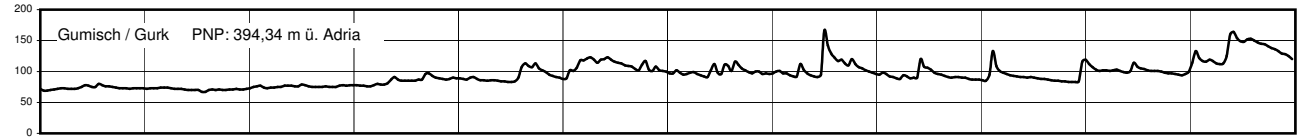

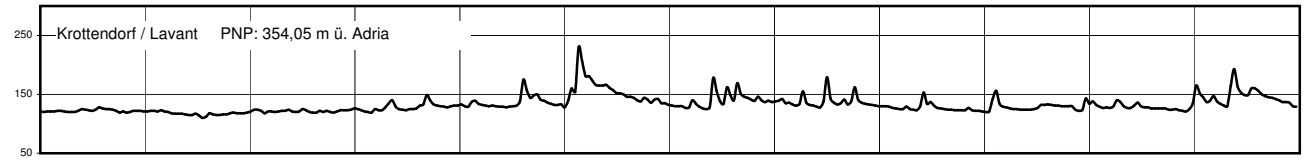

cm	Jänner	Februar	März	April	Mai	Juni	Juli	August	September	Oktober	November	Dezember

Tageswerte der Wassertemperaturen

WT	Jänner	Februar	März	April	Mai	Juni	Juli	August	September	Oktober	November	Dezember

℃

Rheingebiet

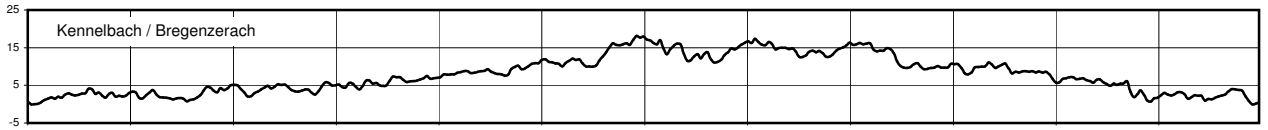

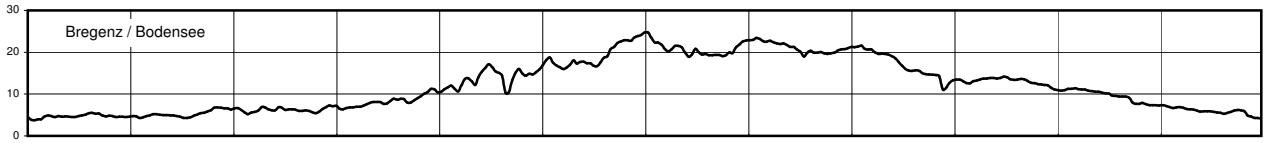

Inngebiet oberhalb der Salzach

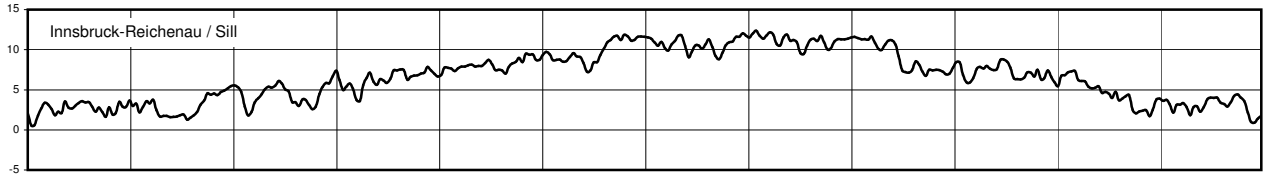

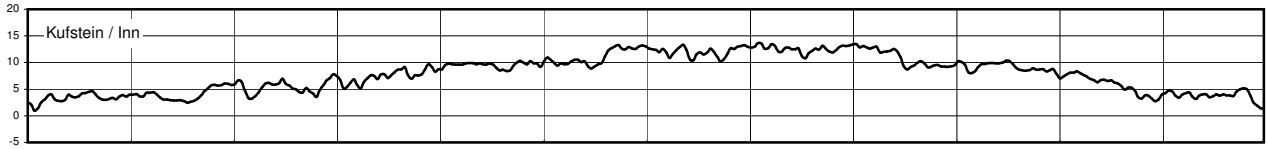

Salzachgebiet

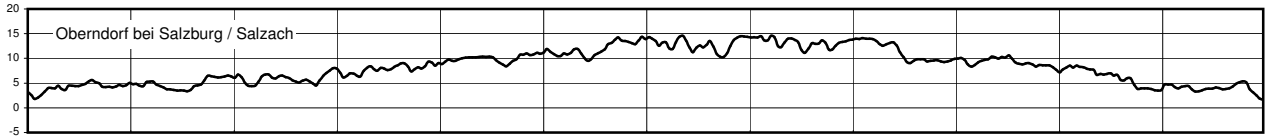

Traungebiet

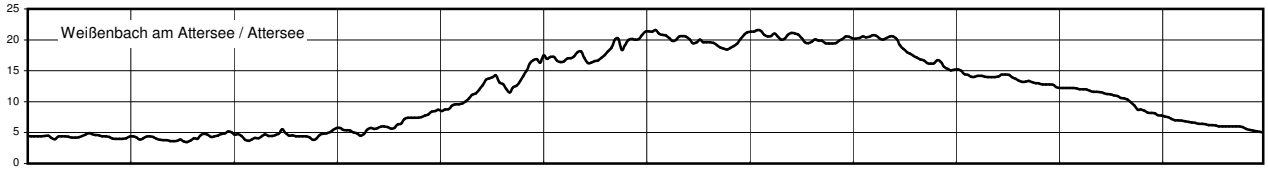

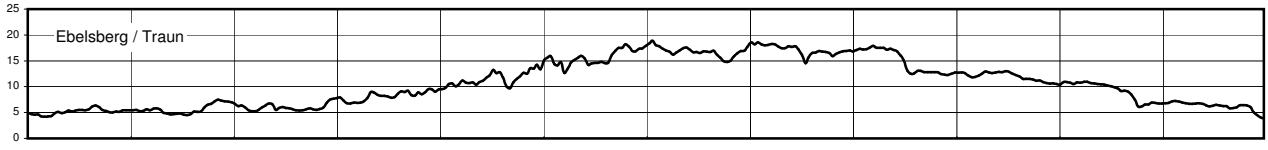

Donaugebiet zwischen Enns und March

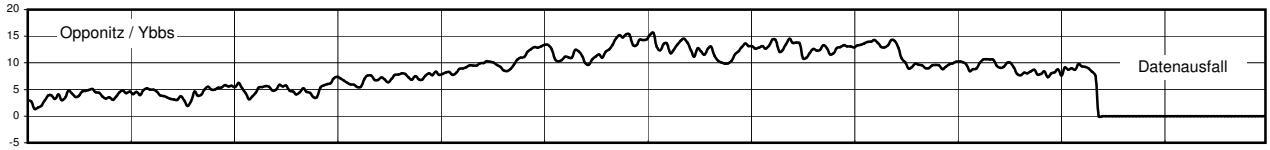

WT	Jänner	Februar	März	April	Mai	Juni	Juli	August	September	Oktober	November	Dezember

Tageswerte der Wassertemperaturen

WT	Jänner	Februar	März	April	Mai	Juni	Juli	August	September	Oktober	November	Dezember

℃

Donaugebiet zwischen Enns und March

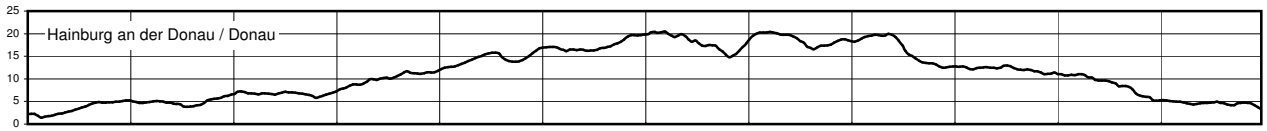

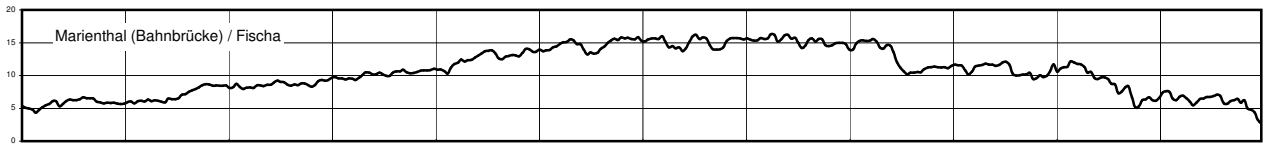

Leithagebiet

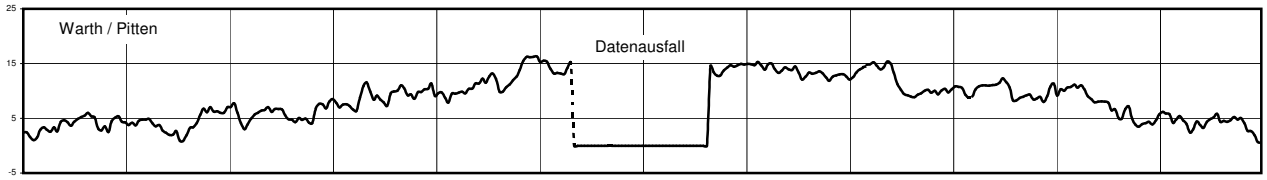

Rabnitzgebiet

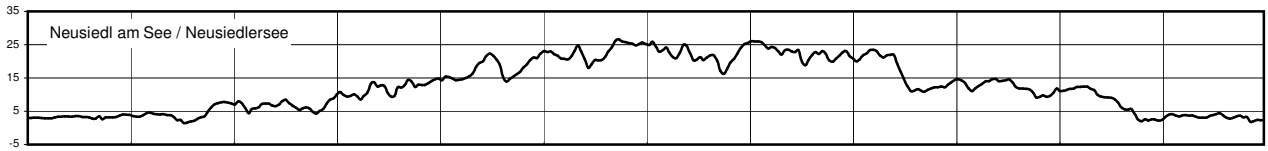

Murgebiet

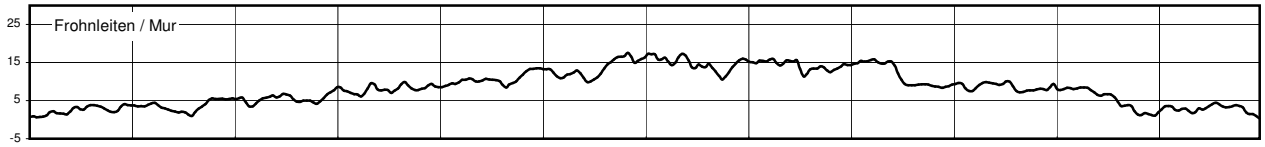

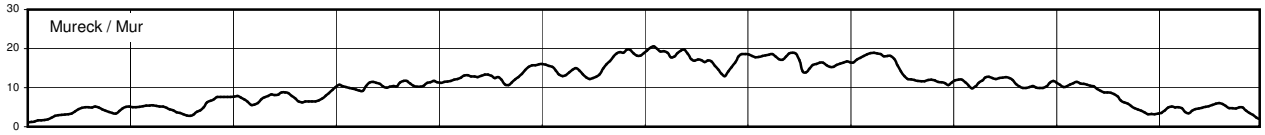

Draugebiet

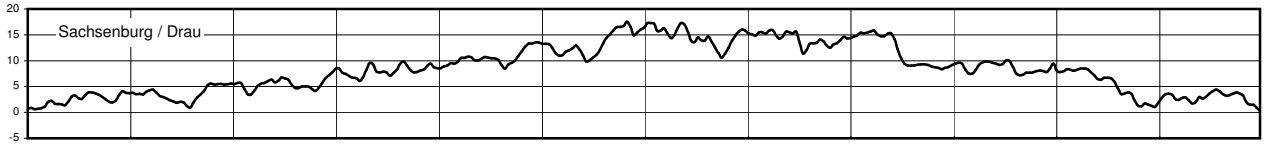

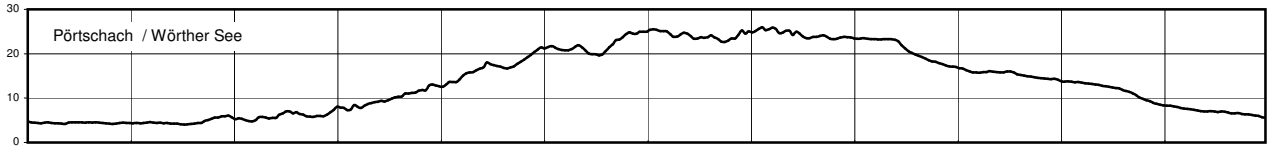

WT	Jänner	Februar	März	April	Mai	Juni	Juli	August	September	Oktober	November	Dezember

Mittlere und extreme Monatsmittel der Abflüsse bzw. Abflussspenden

m^3/s **Lustenau / Rhein** **E = 6110,1 km²** l/s.km²

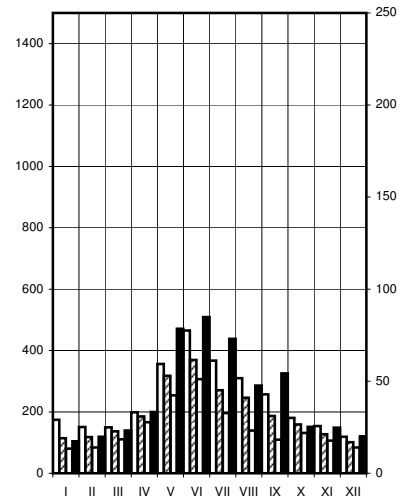

m^3/s **Hopfreben / Bregenzerach E = 41,7 km²** l/s.km²

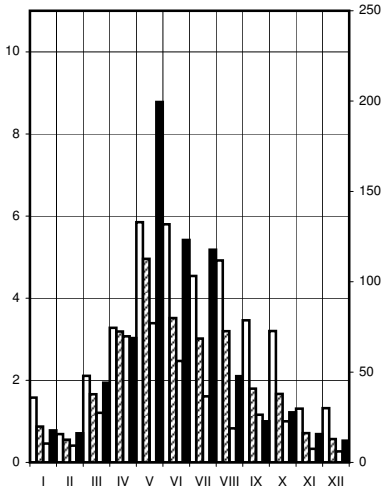

m^3/s **Vent / Rofenache** **E = 98,1 km²** l/s.km²

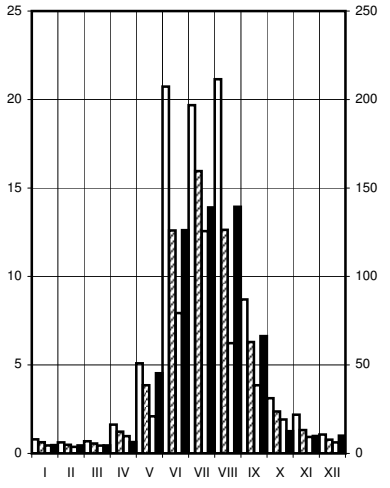

m^3/s **Innsbruck / Inn** **E = 5771,6 km²** l/s.km²

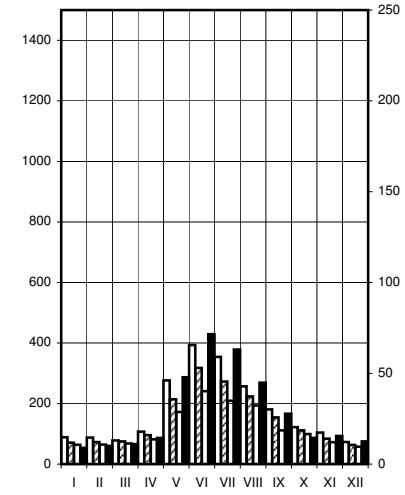

m^3/s **Sulzau / Obersulzbach E = 80,7 km²** l/s.km²

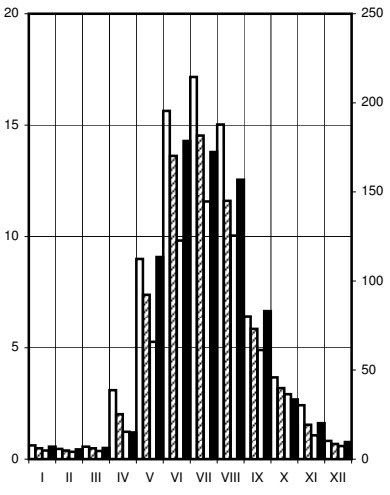

m^3/s **Salzburg / Salzach** **E = 4425,7 km²** l/s.km²

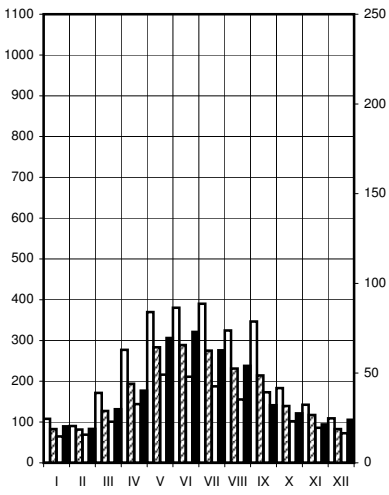

m^3/s **Haging / Antiesen** **E = 164,9 km²** l/s.km²

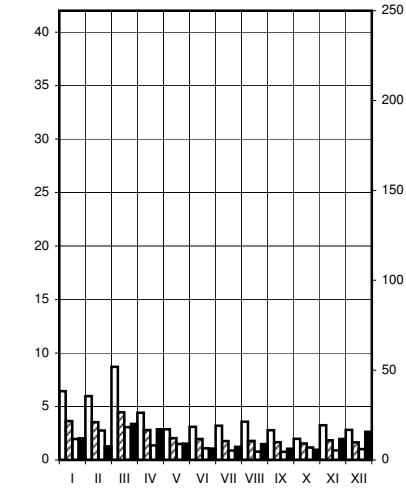

m^3/s **Wels / Traun** **E = 3387,1 km²** l/s.km²

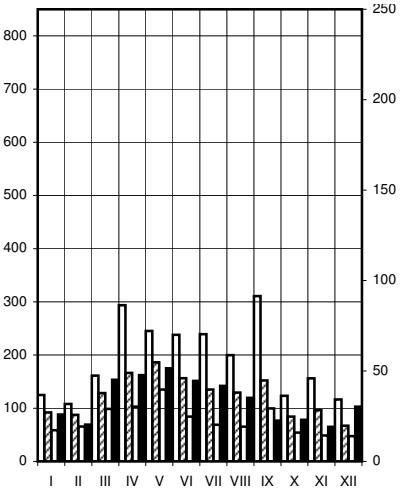

m^3/s **Liezen / Enns** **E = 2116,2 km²** l/s.km²

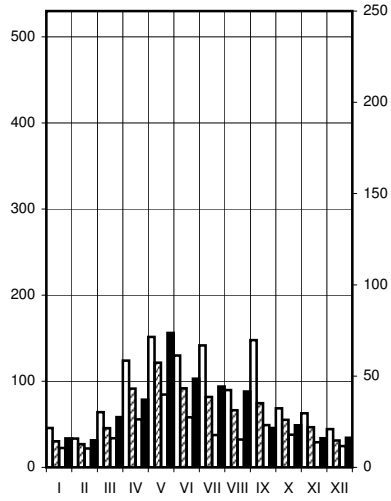

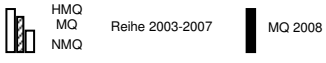

Mittlere und extreme Monatsmittel der Abflüsse bzw. Abflussspenden

m^3/s **Opponitz / Ybbs** **E = 506,9 km²** l/s.km²

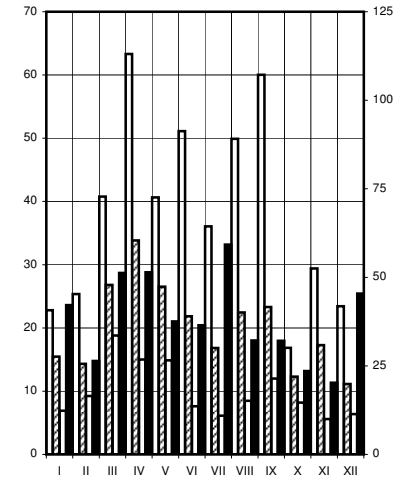

m^3/s **Kienstock / Donau** **E = 95970 km²** l/s.km²

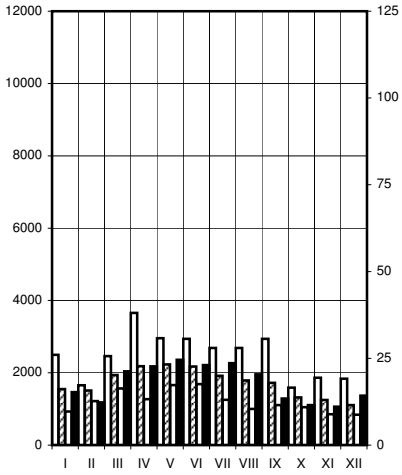

m^3/s **Stiefern / Kamp** **E = 1493,3 km²** l/s.km²

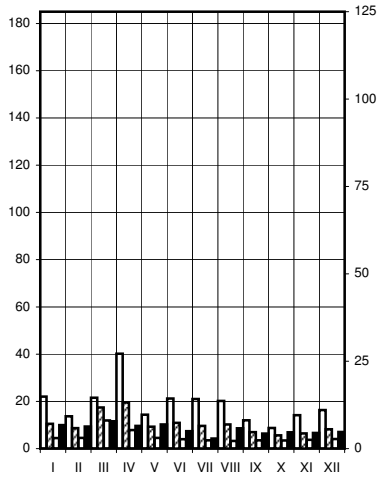

m^3/s **Wöllersdorf / Piesting** **E = 284,1 km²** l/s.km²

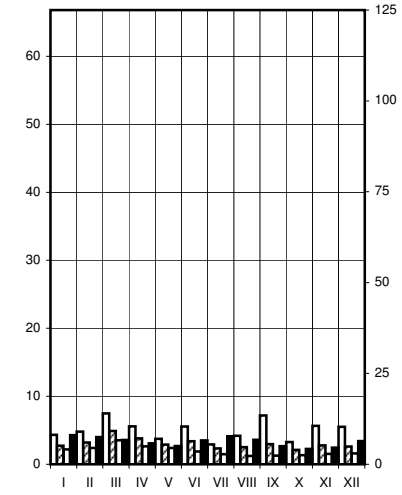

m^3/s **Mannersdorf / Rabnitz** **E = 224,3 km²** l/s.km²

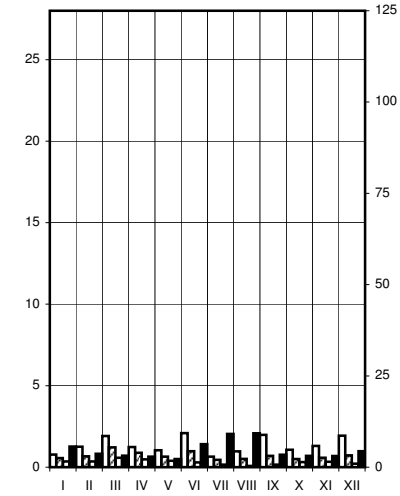

m^3/s **Feldbach / Raab** **E = 689,4 km²** l/s.km²

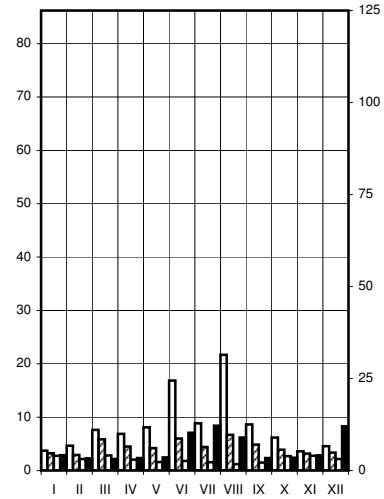

m^3/s **Friesach / Mur** **E = 6791,5 km²** l/s.km²

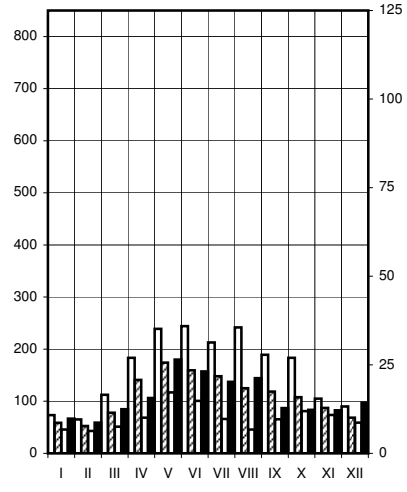

m^3/s **Nötsch / Gail** **E = 908,5 km²** l/s.km²

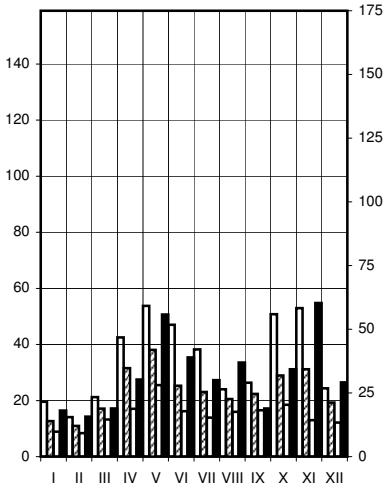

m^3/s **Gumisch / Gurk** **E = 2555,4 km²** l/s.km²

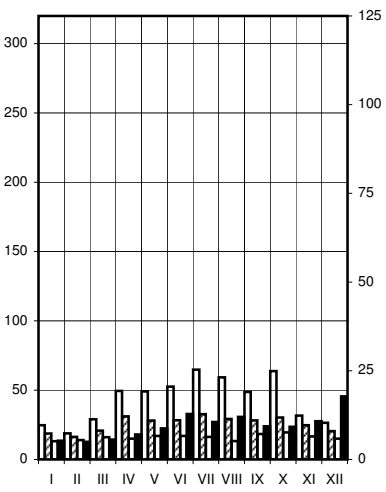



Jährliche und mittlere jährliche Überschreitungsdauer der Abflüsse mit Hüllkurven

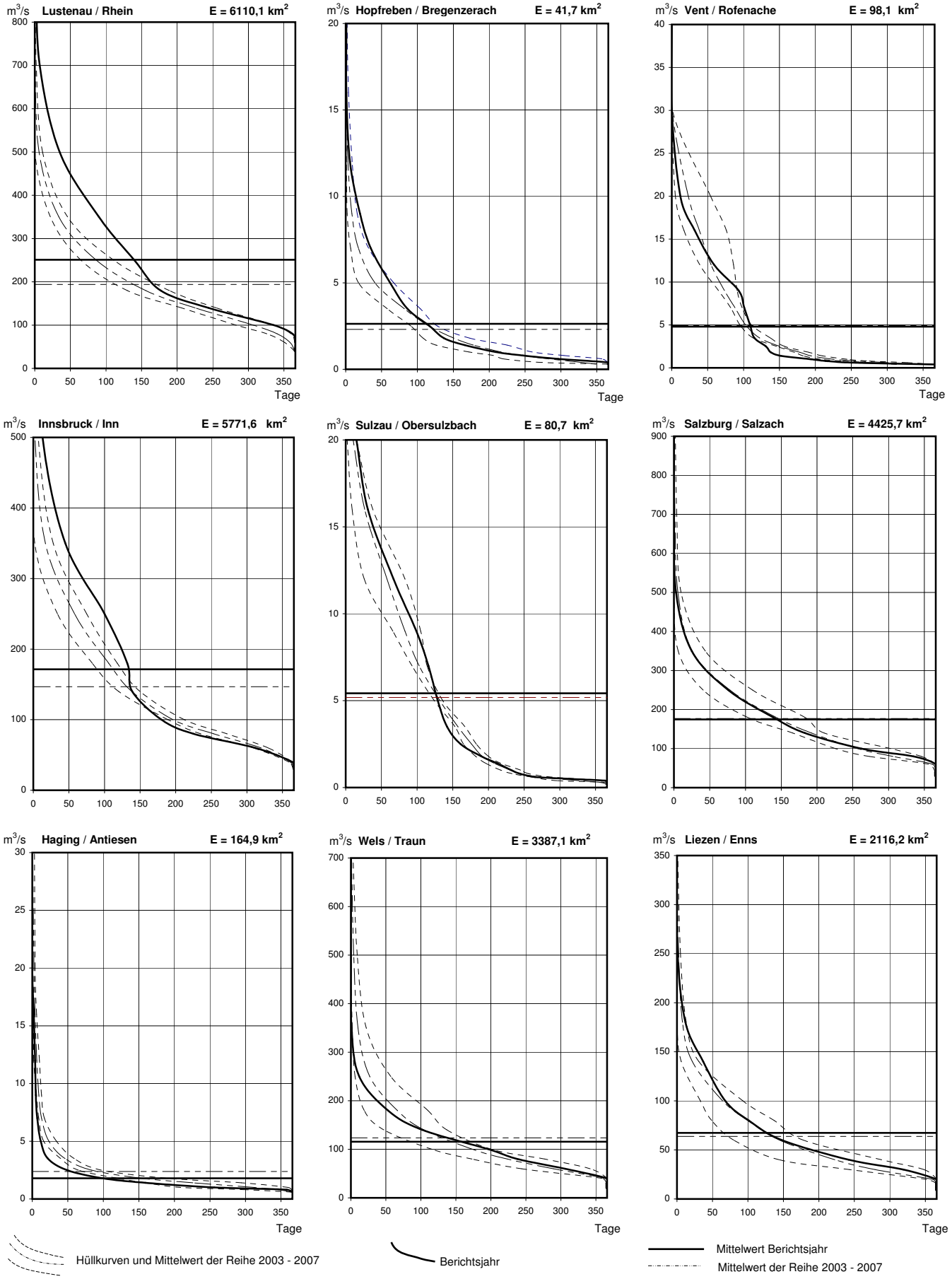

Jährliche und mittlere jährliche Überschreitungsdauer der Abflüsse mit Hüllkurven

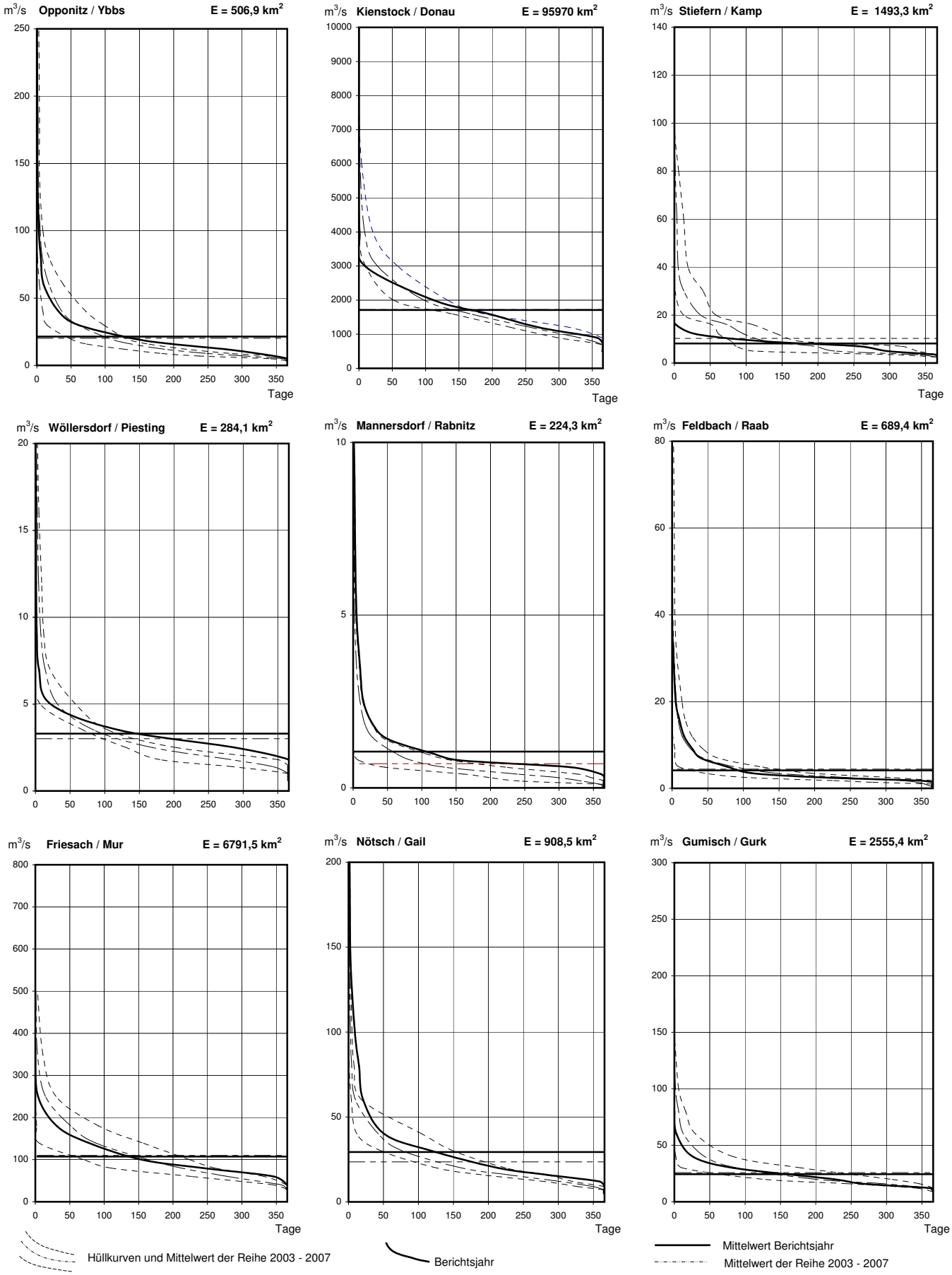

Anzahl der gewässerkundlichen Einrichtungen mit veröffentlichten Daten

Gewässerkundliche Einrichtungen	Beobachtungsart	Flussgebiete																		Summe
		Rhein	Donau oberhalb des Inn	Inn oberhalb der Salzach	Salzach	Inn unterhalb der Salzach	Donau zwischen Inn und Traun	Traun	Donau zwischen Traun und Enns	Enns	Donau zwischen Enns und March	Moldau	March	Donau zwischen March und Leitha	Leitha	Rabnitz	Raab	Mur	Drau	
Niederschlag	B	31	11	55	38	10	30	22	4	35	124	5	32	3	23	24	41	74	23	585
	S	33	16	52	11	11	15	18	3	24	89	6	13	1	15	17	18	40	95	477
	BT	22	17	78	12	-	-	-	-	-	-	-	-	-	-	2	-	-	23	154
Summen		86	44	185	61	21	45	40	7	59	213	11	45	4	38	43	59	114	141	1216
Schnee	B	62	27	99	45	21	41	36	7	51	103	6	16	3	26	39	53	96	102	833
Lufttemperatur	B	6	-	2	6	2	4	6	1	5	8	-	-	-	-	3	7	6	3	59
	S	36	21	79	27	16	37	31	6	41	112	7	20	2	22	22	34	69	105	687
Summen		42	21	81	33	18	41	37	7	46	120	7	20	2	22	25	41	75	108	746
Verdunstung	B	5	2	5	1	-	-	1	2	-	14	1	1	-	1	3	1	-	3	40
Wasserstand (Pegel)	B	-	1	1	1	1	-	3	-	3	2	-	-	-	1	-	-	1	-	14
	S	41	17	78	55	37	30	64	4	46	101	4	17	3	27	19	37	56	86	722
Summen		41	18	79	56	38	30	67	4	49	103	4	17	3	28	19	37	57	86	736
Abfluss	B	1	-	1	4	1	1	1	-	-	-	-	-	-	1	-	-	2	1	13
	S	26	11	65	40	27	20	41	4	38	72	4	11	2	24	8	36	53	66	548
Summen		27	11	66	44	28	21	42	4	38	72	4	11	2	25	8	36	55	67	561
Wassertemperatur	B	2	3	6	4	4	3	8	1	4	8	-	-	-	-	-	-	-	3	46
	S	7	5	19	14	10	14	26	2	11	32	2	11	1	4	8	6	14	26	212
Summen		9	8	25	18	14	17	34	3	15	40	2	11	1	4	8	6	14	29	258
Grundwasserstand (inklusive Lattenpegel)	B	220	25	147	46	41	108	60	47	17	603	5	47	17	81	134	73	304	105	2080
	S	73	28	122	79	10	23	36	8	24	138	1	8	5	10	25	93	305	118	1106
Summen		293	53	269	125	51	131	96	55	41	741	6	55	22	91	159	166	609	223	3186
Grundwassertemperatur	B	15	1	8	-	33	7	5	3	-	51	-	6	6	10	16	2	41	92	296
	S	64	8	17	39	5	7	12	3	20	8	-	1	-	-	1	16	105	23	329
Summen		79	9	25	39	38	14	17	6	20	59	-	7	6	10	17	18	146	115	625
Qellschüttung, Wassertemperatur, Leitfähigkeit, Trübung	S	18	18	55	16	3	-	17	-	45	15	4	3	-	7	6	3	16	41	267
Summen der gewässerkundlichen Einrichtungen	B	364	87	402	157	113	194	142	65	115	913	17	102	29	143	221	177	524	355	4120
	S	298	124	487	281	119	146	245	30	249	567	28	84	14	109	106	243	658	560	4348
Gesamtsummen der gewässerkundlichen Einrichtungen		662	211	889	438	232	340	387	95	364	1480	45	186	43	252	327	420	1182	915	8468

B Einzelermittlung durch Beobachter
BT Beobachtung mittels Totalisator

S Kontinuierliche Beobachtung mittels Schreibgeräten und/oder Datensammlern

Anzahl der veröffentlichten Auswertungen

Auswertungen	Veröffentlichte Daten	Flussgebiete																		Summe
		Rhein	Donau oberhalb des Inn	Inn oberhalb der Salzach	Salzach	Inn unterhalb der Salzach	Donau zwischen Inn und Traun	Traun	Donau zwischen Traun und Enns	Enns	Donau zwischen Enns und March	Moldau	March	Donau zwischen March und Leitha	Leitha	Rabnitz	Raab	Mur	Drau	
Niederschlag	M	64	27	107	49	21	45	40	7	59	213	11	45	4	38	41	59	114	118	1062
Niederschlag (BT)	M	22	17	78	12	-	-	-	-	-	-	-	-	-	-	2	-	-	23	154
Niederschlagshäufigkeit	J	64	27	107	49	21	45	40	7	59	213	11	45	4	38	41	59	114	117	1061
Häufigkeit der Niederschlags- und Trockenperioden	V J	64	27	107	49	21	45	40	7	59	213	11	45	4	38	41	59	114	117	1061
Schnee	W	62	27	99	45	21	41	36	7	51	103	6	16	3	26	39	53	96	102	833
Schneehäufigkeit	W	62	27	99	45	21	41	36	7	51	103	6	16	3	26	39	53	96	102	833
Schneewasserwert	E	1	4	10	1	-	-	1	-	5	1	-	2	-	2	-	1	4	4	36
Starkniederschlag	E	20	7	15	4	5	11	8	3	20	66	5	11	-	8	7	9	37	64	300
Lufttemperatur	M	42	21	81	33	18	41	37	7	46	120	7	20	2	22	25	41	75	108	746
Lufttemperaturhäufigkeit	J	42	21	81	32	18	41	36	7	46	120	7	20	2	22	25	41	75	107	743
Verdunstung	M	5	2	5	1	-	-	1	2	-	14	1	1	-	1	3	1	-	3	40
Summen der Niederschlags- u. Lufttemperaturauswertungen		448	207	789	320	146	310	275	54	396	1166	65	221	22	221	263	376	725	865	6869
Wasserstand	M	41	18	79	56	38	30	67	4	49	103	4	17	3	28	19	37	57	86	736
	T	6	5	8	7	3	2	11	-	2	13	1	2	-	1	6	4	8	13	92
Abfluss	T	27	11	66	44	28	21	42	4	38	72	4	11	2	25	8	36	55	67	561
Abflussspende, -höhe	M	27	11	66	44	28	21	42	4	38	72	4	11	1	20	8	36	55	67	555
Abflussreihe 1999-2003 Abflussspende, -höhe	M	27	11	65	44	28	21	42	4	38	72	4	11	2	25	8	36	53	67	558
Abflussreihe <5 Jahre	M	-	-	-	-	-	-	-	-	-	-	-	-	-	-	-	-	-	-	0
Abflussreihe 5-9 Jahre	M	1	-	3	-	-	-	-	-	-	-	-	-	1	-	-	-	3	2	10
Abflussreihe 10-14 Jahre	M	3	1	3	1	-	-	-	-	-	3	-	1	-	-	1	2	1	-	16
Abflussreihe 15-19 Jahre	M	2	-	7	3	2	-	1	1	1	-	-	-	1	3	-	5	13	6	45
Abflussreihe 20-29 Jahre	M	7	4	13	6	9	6	8	2	12	30	2	5	-	13	2	10	9	9	147
Abflussreihe ≥30 Jahre	M	14	6	40	34	17	15	33	1	25	39	2	5	-	9	5	19	29	50	343
Abflussdauer	J	27	11	66	44	28	21	42	4	38	72	4	11	2	25	8	36	55	67	561
Abflussdauer 1999-2003	J	27	11	65	44	28	21	42	4	38	72	4	11	2	25	8	36	53	67	558
Wassertemperatur	M	9	8	25	18	14	17	34	3	15	40	2	11	1	4	8	6	14	29	258
Summen der Oberflächen-gewässerauswertungen		218	97	506	345	223	175	364	31	294	588	31	96	15	178	81	263	405	530	4440
Grundwasserstand	M	292	53	269	125	51	131	96	55	41	741	6	55	22	91	159	166	609	223	3185
Grundwasserstandsreihe	M	24	6	16	9	5	6	10	6	1	78	1	6	1	6	8	13	42	13	251
Grundwassertemperatur	M	79	9	25	39	38	14	8	6	20	56	-	7	6	10	15	9	96	111	548
Quellschüttung, Wassertemperatur, Leitfähigkeit, Trübung	T	17	18	52	16	3	-	17	-	44	15	4	3	-	7	3	3	16	35	253
Quellschüttungsreihe	T	4	6	17	5	1	-	4	-	14	5	1	1	-	2	1	1	5	12	79
Summen der Auswertungen des Unterirdischen Wassers		416	92	379	194	98	151	135	67	120	895	12	72	29	116	186	192	768	394	4316
Gesamtsummen der Auswertungen		1082	396	1674	859	467	636	774	152	810	2649	108	389	66	515	530	831	1898	1789	15625

BT Beobachtung mittels Totalisator
E Einzelwerte
V Vegetationsperioden
W Winterübersichten
T Tages-, Monats- und Jahreswerte
M Monats- und Jahreswerte
J Jahreswerte

Erläuterungen

zu den Tabellen in den Abschnitten A, B und C

In der nachfolgenden Übersicht sind die in den jeweiligen Tabellen zu beachtenden Punkte der Erläuterungen angeführt.

A. Niederschlag, Lufttemperatur und Verdunstung

Hydrographisches Verzeichnis der Niederschlags- und Lufttemperaturmessstellen mit Evidenzdaten
1, 3, 4, 5, 6, 13, 18, 21, 22
Monats- und Jahressummen der Niederschläge mit Normalzahlen und Tagesmaxima
1, 3, 6, 18, 29, 45
Häufigkeiten der Niederschläge
1, 3, 6, 18, 45
Häufigkeiten der Niederschlags- und Trockenperioden
1, 6, 18, 31, 32
Schneeverhältnisse im Winter ...
1, 18, 24, 25
Häufigkeiten der Schneehöhen im Winter ...
1, 3, 18, 24
Wasserwerte und Dichten der Schneedecke im Winter ...
1, 18, 24
Monats- und Jahressummen der Niederschläge aus Messungen mit Totalisatoren
1, 6, 18
Starkniederschläge
1, 18, 30
Monats- und Jahresmittel der Lufttemperaturen mit Normalzahlen und Extremwerten
1, 9, 18, 29, 34, 46
Häufigkeiten der Lufttemperaturen
1, 9, 18
Monatssummen der potentiellen Verdunstung
1, 18, 59

B. Oberflächenwasser

Hydrographisches Verzeichnis der Pegel und Wassertemperaturmessstellen mit Evidenzdaten
1, 3, 4, 7, 14, 15, 19, 21, 22
Monats- und Jahresmittel der Wasserstände mit Extremwerten
1, 3, 7, 17, 19, 28, 35, 47, 49, 51, 56, 58
Tägliche Wasserstände in cm über dem Pegelnullpunkt
1, 3, 17, 19, 28, 35, 47, 49, 51, 56
Abflüsse
1, 3, 15, 16, 33, 35, 39, 40, 41, 42, 47, 49, 55
Monats- und Jahresmittel der Wassertemperaturen mit Extremwerten
1, 3, 7, 36, 48, 49, 58
Hydrographisches Verzeichnis der Schwebstoffmessstellen mit Evidenzdaten
1, 3, 4, 14, 15, 19
Schwebstoffkonzentration und Schwebstofftransport
1, 3, 71, 72, 73, 74, 75, 76
Durch Zuleitungen, Ableitungen und Speicherungen in Österreich beeinflusste Messstellen
1, 15, 16, 57

C. Unterirdisches Wasser einschließlich Quellen

Hydrographisches Verzeichnis der Quellmessstellen mit Evidenzdaten
1, 3, 4, 21, 22, 62
Hauptwerte der Quellschüttung, Wassertemperatur, Leitfähigkeit und Trübung
1, 2, 18, 41, 44, 63, 64, 65, 66, 67, 68,
Monats- und Jahresmittel der Grundwasserstände mit Extremwerten (Hauptwerte) - Grundwasserstände in m ü.A. -
2, 3, 8, 10, 11, 12, 20, 21, 22, 23, 26, 27, 37, 38, 47, 50, 52, 53, 54, 61
Mittlere Monats- und Jahresmittel der Grundwasserstände mit Extremwerten für Jahresreihen charakteristischer Messstellen - Grundwasserstände in m ü.A.
2, 3, 10, 11, 12, 20, 27, 43, 44, 47, 50, 52, 54
Monats- und Jahresmittel der Grundwassertemperaturen mit Extremwerten (Hauptwerte)
2, 3, 8, 10, 11, 12, 21, 22, 26, 27, 37, 38, 50, 60

1. Die Messstellen sind in den einzelnen Jahrbuchgebieten (Flussgebiete und zum Teil zusammengefasste Flussgebiete) hydrographisch und in weiterer Folge innerhalb der Teilflächen des Flächenverzeichnisses der österreichischen Flussgebiete alphabetisch geordnet. Unter Nummer (Nr.) ist die laufende Nummer der Messstelle im Berichtsjahr angegeben.

2. Die Messstellen sind in den einzelnen Jahrbuchgebieten (Flussgebiete und zum Teil zusammengefasste Flussgebiete) nach Porengrundwassergebieten und innerhalb dieser alphabetisch geordnet. Unter Nummer (Nr.) ist die laufende Nummer der Messstelle im Berichtsjahr angegeben.

3. Für die EDV ist jeder Messstelle eine bestimmte sechsstellige Messstellennummer zugeordnet. Die Hunderttausenderstelle gibt das Arbeitsgebiet (1 = Niederschlag, Lufttemperatur und Verdunstung, 2 = Oberflächengewässer, 3 = Unterirdisches Wasser einschließlich Quellen) an, und die Einerstelle ist die Prüfziffer.

4. Abkürzungen für die Bundesländer:

B	Burgenland	N	Niederösterreich	S	Salzburg	T	Tirol	W	Wien
K	Kärnten	O	Oberösterreich	St	Steiermark	V	Vorarlberg		

5. Abkürzungen für Eigentümer von Messstellen und andere Abkürzungen:

AC	Austro-Control	MA 49	Forstamt und Landwirtschaftsbetrieb der Stadt Wien
AFO	Alpine Forschungsstelle Obergurgl	OEBB	Österreichische Bundesbahnen
BIG	Bundesimmobilien-Ges.m.b.H.	OEBK	Österreichisch-Bayerische Kraftwerke AG
DK	Draukraft	EAG	Energie AG Oberösterreich
DOK	Donaukraft	SV	Sonnblick-Verein
EVN	Energie-Versorgung-Niederösterreich-AG	TIWAG	Tiroler Wasserkraftwerke-AG
EW.SCH	Elektrizitätswerke Schattwald	AHP	Austrian Hydro Power AG
EW.STA	Elektrizitätswerke St. Anton/Arlberg	VIW	Vorarlberger Illwerke-AG
IFG	Institut für Geographie der Universität Salzburg	VKW	Vorarlberger Kraftwerke-AG
IFM	Institut für Meteorologie und Geophysik der Universität Innsbruck	WF	Wasserfassung
		ZAMG	Zentralanstalt für Meteorologie und Geodynamik
KELAG	Kärntner Elektrizitäts-AG		
MA 31	Wiener Stadtwerke, Wasserwerke		

6. Im Tabellenteil Niederschlag, Lufttemperatur und Verdunstung sind Messstellen mit Datenaufzeichnungsgeräten (analog oder digital) in der Spalte Messgerät besonders gekennzeichnet. Kein Zeichen bedeutet, dass die Messstelle mit einem Ombrometer bzw. mit einem Thermometer ausgestattet ist.

   Das Zeichen „=“ weist auf das Vorhandensein eines Thermographen hin.

   Messstellen mit dem Zeichen „O“ sind mit einem Ombrometer und einem Ombrographen ausgestattet. Veröffentlicht werden jedoch die Niederschlagssummen aus dem Ombrometer.

   An Messstellen mit dem Zeichen „K“ erfolgt die Niederschlagsmessung ausschließlich mit einem ganzjährig unbeheizten Registriergerät (z.B. Niederschlagswaage). Die so ermittelten und veröffentlichten Messwerte sind mit Messwerten aus Ombrometern in ähnlicher Aufstellung gut vergleichbar.

   An Messstellen mit dem Zeichen „W“ erfolgt die Niederschlagsmessung ausschließlich mit einem zumindest zeitweise beheizten Registriergerät. Höhenlage und Lufttemperatur bestimmen im allgemeinen die Dauer der Beheizung des Messgerätes. Die mit beheizten Geräten ermittelten Niederschlagssummen weichen z.T. erheblich von den Messergebnissen aus Ombrometern ab. Infolge thermischer Effekte und verstärkter Verdunstungsverluste werden zu geringe Niederschlagssummen ermittelt. Davon sind meist auch weiterführende Auswertungen betroffen, da z.B. an Hand solcher Messergebnisse Anzahl und Dauer von Niederschlagsereignissen unterbewertet werden. Die Niederschlagsmessergebnisse an mit „W“ gekennzeichneten Messstellen stellen einen Sonderfall dar und sollten daher nicht den Messergebnissen aus unbeheizten Niederschlagssammlern gleichgestellt werden. Sie können nämlich örtlich abweichende Niederschlagsverhältnisse vortäuschen und zu falschen Schlussfolgerungen führen.

   Totalisatoren sind mit „T“ bezeichnet. An diesen Messstellen erfolgt die Niederschlagsmessung meist in größeren Zeitabständen als an täglich beobachteten Ombrometerstationen.

   Messstellen mit potentieller Verdunstungsmessung sind mit „E“ gekennzeichnet. Sie setzen u.a. die Registrierung der Lufttemperatur voraus.

   An mit „V“ gekennzeichneten Messstellen wird auch die potentielle Verdunstung neben anderen Messgrößen registrierend erfasst. Der gleichzeitige Betrieb eines Ombrographen ist damit jedoch nicht zwingend vorgegeben.

7. Im Tabellenteil Oberflächengewässer sind Messstellen mit Selbstschreibern in der Spalte Schreibgerät mit „I“ gekennzeichnet (bei Thermographen mit =). Kein Zeichen bedeutet bei Wasserstand Lattenpegel und bei Wassertemperatur Schöpfthermometer.

8. Im Tabellenteil Grundwasser sind Messstellen mit Selbstschreibern in der Spalte Messgerät mit „S“ und Datensammler mit „D“ gekennzeichnet.

9. Die Namen von Messstellen mit Thermographen sind kräftiger gedruckt.

10. Bei der alphabetischen Ordnung werden gemäß dem EBCDI-Code zuerst blank und sodann die Sonderzeichen in folgender Reihenfolge berücksichtigt: Punkt, Klammer, Bindestrich, Schrägstrich, Beistrich.

11. Die beim Messstellennamen grundsätzlich enthaltenen Abkürzungen Bl bzw. Br bedeuten Bohrloch bzw. Brunnen. Die Angabe Blt weist darauf hin, dass an der betreffenden Messstelle Temperaturprofilmessungen durchgeführt werden. Falls beim Messstellennamen nach einem Schrägstrich ein Gewässer und/oder die Abkürzung LP für Lattenpegel angegeben ist, so handelt es sich um eine Messstelle an einem Oberflächengewässer. Mitunter ist in Klammer die Fremdbezeichnung oder die frühere Bezeichnung angeführt.

12. Der gegebenenfalls nach der Messstellennummer angeführte Buchstabe weist darauf hin, dass die Station einmal (A) oder mehrmals (B, C ...) geringfügig verlegt wurde.

13. Die geographischen Koordinaten der Messstellen sind in Längengraden östlich von Greenwich (Länge) und in nördlichen Breitengraden (Breite) angegeben.

14. Die Ausgangspunkte für die Kilometrierungen sind in der Regel die Mündungen bzw. die Zusammenflüsse von Gewässern oder deren Übertrittsstellen an der Staatsgrenze. Die Kilometrierungen sind entlang der Gewässerachse im Allgemeinen in der Richtung flussaufwärts ohne Rücksicht auf abschnittsweise Änderungen in der Bezeichnung eines Gewässerlaufes festgelegt. Eine Ausnahme bildet der Rhein, dessen Kilometrierung beim Zusammenfluss von Vorder- und Hinterrhein beginnt und flussabwärts gezählt wird. Die Projektion der Kilometrierung an die Ufer erfolgt senkrecht zur Gewässerachse (Kilometrierungslinie), die sich bei Seen im Allgemeinen nicht eindeutig festlegen lässt.

15. Die Einzugsgebietsgrößen entsprechen den Angaben im Flächenverzeichnis der österreichischen Flussgebiete. Veränderungen des orographischen Einzugsgebietes infolge Zu- oder Ableitungen mit der Jahresangabe des Beginns der Wirksamkeit sind in der Tabelle „Durch Zuleitungen, Ableitungen und Speicherungen in Österreich beeinflusste Messstellen“ enthalten.

16. Ein fallweise angegebenes E (wirksam) ergibt sich aus dem orographischen Einzugsgebiet unter Berücksichtigung der von Zu- und Ableitungen betroffenen Gebiete und wird in diesem Fall anstelle des orographischen Einzugsgebietes zur Berechnung der Abflussspenden und Abflusshöhen herangezogen. Die angegebenen Abflussspenden der ausgewiesenen Reihen beziehen sich immer auf das aktuelle E (wirksam).

17. Die Seeflächenangaben beziehen sich in der Regel auf den mittleren Seewasserstand.

18. Die Seehöhen der Messstellen sind in Meter über Adria (m ü.A.) angegeben und wurden im Allgemeinen aus Kartenwerken bestimmt.

19. Die Pegelnullpunkthöhen sind in Meter über Adria (m ü.A.) angegeben und an das staatliche Höhennetz angeschlossen. In Ausnahmefällen wurden die Koten aus Kartenwerken bestimmt und sind daher eingeklammert.

20. Die Messpunkthöhen sind in Meter über Adria (m ü.A.) sowie in Meter über Gelände (m ü.G.) angegeben und an das staatliche Höhennetz angeschlossen. Als maßgebendes Gelände wird im allgemeinen jenes im unmittelbaren Bereich der Messstelle angesehen.

21. Das angegebene Jahr des Beobachtungsbeginnes bzw. des Ermittlungsbeginnes kann sich auch auf Vorgänger der derzeitigen Messstelle im gleichen Bereich beziehen. Mitunter wird als Beobachtungsbeginn jenes Jahr angeführt, in dem erstmals Daten der Messstelle im Hydrographischen Jahrbuch veröffentlicht wurden. Auf Grund anthropogener Veränderungen des hydrologischen Regimes haben einige Zeitreihen in der Tabelle „Abflüsse“ und in den Grundwasserstand- und Grundwassertemperaturtabellen ein vom Beobachtungsbeginn unterschiedliches Anfangsdatum.

22. Zwischen Beobachtungsbeginn bzw. Ermittlungsbeginn und Berichtsjahr können Lücken in der Beobachtungsreihe vorhanden sein.

23. Als Veränderung gilt jede Höhenverschiebung des Messpunktes.

24. Der Beobachtungszeitraum reicht vom 1. September des Vorjahres bis 31. August des Berichtsjahres.

25. Zwischen Beginn und Ende der Schneebedeckung treten im Allgemeinen schneefreie Zeitabschnitte auf, die in der entsprechenden Anzahl der Tage nicht aufscheinen. Die längste ununterbrochene Schneelage wird Winterdecke genannt.

26. Die Grundwasserstände - fallweise auch Wasserstände von Oberflächengewässern - und die Grundwassertemperaturen werden im Allgemeinen wöchentlich - in der Regel montags - gemessen, Temperaturprofilmessungen werden einmal monatlich durchgeführt.

27. Ergänzte Mittel und Extrema sind Näherungswerte und sind mit „I“ für interpoliert gekennzeichnet. Weitere Kennzeichnungen von Extrema sind „K“ für Kontrollwert, „L“ für Messung durch den Landesdienst, „B“ für Beeinflussung, „F“ für Überflutung, „TR“ für trocken – gilt auch für Monatsmittel, „S“ für Sohle und „<“ für kleiner (d.h. unter diesem Wert liegend).

28. Zahlen mit einer rechtsseitigen Klammer sind Näherungswerte.

29. Die Normalzahlen werden durch nicht gewichtete Mittelwertsbildung aus den Beobachtungen für den Zeitraum 1961 – 1990 bestimmt.

30. In der Tabelle sind Niederschlagsereignisse der Dauerstufen 15 Minuten, 1 Stunde und 24 Stunden aufgenommen, bei denen zwischen der Niederschlagshöhe (hN in Millimetern) und der Niederschlagsdauer (t in Minuten) die Beziehung $hN \geq \sqrt{5t}$ besteht. Einzelne Niederschlagsereignisse sind in Ermangelung der genauen Zeitangaben auf 24 Stunden bezogen. Die angegebenen Niederschlagsintensitäten (i) stellen daher in diesen Fällen Minimalwerte dar.

31. Niederschlagsperioden umfassen nur Tage mit mindestens 0,1 mm Niederschlag. Perioden, die in den nächsten Monat reichen, sind jenem Monat zugeschrieben, in dem der Schwerpunkt liegt. Bei gleicher Anzahl der Tage sind sie dem zweiten Monat zugerechnet.

32. Trockenperioden werden durch einen Tag mit Niederschlag bis einschließlich 0,2 mm nicht unterbrochen. Der Beginn bzw. das Ende ist jedoch ein Tag ohne bzw. ohne messbaren Niederschlag. Perioden, die in den nächsten Monat reichen, sind jenem Monat zugeschrieben, in dem der Schwerpunkt liegt. Bei gleicher Anzahl der Tage sind sie dem zweiten Monat zugerechnet.

33. Ab dem Jahrbuch 1997 (generelle Umstellung des Erfassungs- und Auswerteprogrammes) wurde das bis zum Jahr 1996 gültige äquidistante Zeitreihenmodell (Rasterdaten mit ¼-, ½-, 1-, 2-Stunden-Intervallen) in ein inäquidistantes Modell (ereignisabhängig) übergeführt. Die Tagesmittel der Abflüsse sind daher gewichtete arithmetische Mittelwerte des Zeitreihenpolygons. Bei der Berechnung des Abflusses aus Wasserstand und Abflussbeziehung (Pegelschlüssel) wird zwischen zwei Punkten des Wasserstandes der nichtlineare Anstieg der Pegelschlüsselfunktion durch Hinzufügen zusätzlicher Stützstellen für den Abfluss berücksichtigt. Diese Änderung des Datenmodells bewirkt geringfügige Unterschiede der im Jahrbuch 1997 und fortlaufend angegebenen Reihendaten der Tabelle „Abflüsse“

im Vergleich mit den bisherigen Jahrbüchern. Die Unterschiede sind aber in jedem Fall kleiner als die Messgenauigkeit der Abflussmessungen.

34. Die Tagesmittel der eigenen Messstellen und eines Großteils der fremden Messstellen sind Drittelmittel der drei Terminablesungen, jene der Messstellen der Zentralanstalt für Meteorologie und Geodynamik (ZAMG) und einiger fremder Messstellen sind Mittel aus den Tagesmaxima und den Tagesminima. Die Monatsmittel der ersten Gruppe sind Viertelmittel, da den Abendablesungen (21h) im Gegensatz zu den Früh- (7 h) und den Mittagsablesungen (14h) doppeltes Gewicht gegeben wird. Jene der zweiten Gruppe sind Viertelmittel aus den Früh- (7h) und den Abendablesungen (19h) sowie aus den Tagesmaxima und den Tagesminima. Die Jahresmittel sind gewichtet arithmetisch gemittelte Monatsmittel.

35. Die Mittelwerte sind gewichtete arithmetischen Mittelwerte der Ganglinie für das angegebene Intervall (Schreibpegel und Datensammler). Bei Terminwerten (Lattenpegel) wird der Verlauf der Ganglinie durch lineare Interpolation zwischen den Terminwerten gebildet und davon der Mittelwert gerechnet.

36. Ab dem Jahrbuch 1997 werden einerseits die Schreibstreifen der Thermographen digitalisiert und andererseits Datensammlerdaten in die Zeitreihenverwaltung importiert. Die ausgewiesenen Mittelwerte der Wassertemperatur sind gewichtete arithmetische Mittel des Zeitreihenpolygons.

37. Die Mittelwerte sind gewichtete arithmetische Mittel der Terminwerte unter Aussparung der Lücken.

38. Ab 15 Tage Beobachtungsunterbrechung wird eine Lücke gesetzt.

39. Bei Änderungen des Abflussregimes durch Zu- und Ableitungen oder die Betriebsaufnahme von Speichern, die nicht mehr unberücksichtigt bleiben können, werden Abflussreihen unterbrochen und neu begonnen.

40. Die Mittel der Maxima und Minima der längsten Reihe, sowie der Vergleichsreihe, sind arithmetische Mittel der Scheitelwerte (Maxima) und der absoluten Minima im entsprechenden Zeitabschnitt (Monat, Jahr). Dabei ist bei den angegeben Maximalwerten der einzelnen Monate der Vergleichsreihe und der längsten Reihe zu beachten, dass die Werte nicht auf ihre Unabhängigkeit bezüglich der Werte im Folgemonat geprüft werden.

41. Die Monats- und Jahresmittel von Reihen sind arithmetische Mittel aus den Summen aller Tagesmittel im entsprechenden Zeitabschnitt. Zusätzlich sind auch die extremen Monats- und Jahresmittel der längsten Reihen angegeben.

42. Die Berechnung der Abflussspenden und Abflusshöhen (Monat, Jahr) erfolgt mittels des orographischen Einzugsgebietes bzw. bei vorhandenen Zu- und Ableitungen ab dem Monat ihres Beginns mittels des angegebenen E (wirksam).

43. Die Mittelwerte sind arithmetische Mittel aller Mittel im entsprechenden Zeitabschnitt (Monat, Jahr).

44. Es ist die längstmögliche Jahresreihe angegeben.

45. Die extremen Monatssummen sind kräftiger gedruckt.

46. Die extremen Monatsmittel sind kräftiger gedruckt.

47. Die Extremwerte sind die beobachteten bzw. ermittelten höchsten und tiefsten Punkte der Wasserstands- bzw. der Abflussganglinien im entsprechenden Zeitabschnitt (Monat, Jahresreihe).

48. Es werden auch - zum Unterschied von früher (bis Jahrbuch 1975) - negative Wassertemperaturen (bis -0,5°C) ausgewiesen.

49. Zum Unterschied von früher (bis zum Jahrbuch 1996) wird bei einem Extremwert, der öfter als an einem Tag beobachtet wurde, das Datum des ersten Auftretens im entsprechenden Zeitraum ausgedruckt. Die Kennzeichnung mit „ö“ entfällt - zum Unterschied zu den Jahrbüchern bis 1975.

50. Wurde ein Extremwert öfter als an einem Tag beobachtet, so ist dem Wert ein „Ö“ angefügt. Das Datum gibt das letzte Auftreten im Berichtszeitraum an.

51. Bei trockenem Pegelprofil ist statt eines Wasserstandes die Bezeichnung „TR“ angegeben.

52. Bei trocken gefallener Messstelle ist - falls keine Ergänzung vorgenommen werden konnte - statt des Grundwasserstandes die Bezeichnung „TR“ oder eine Fußnote angegeben.

53. Eine Überflutung liegt vor, wenn das der Messstelle nächstgelegene Gelände, das von dem gemäß Punkt 22 der Erläuterungen angegebenen Gelände abweichen kann, überflutet ist. Konnte die höchste Jahresüberflutung gemessen werden, wird sie als Wasserstand - gekennzeichnet mit dem Hinweis „F“ - angegeben, andernfalls wird nur der Hinweis „F“ vermerkt.

    Kann bei einem innerhalb eines Überflutungszeitraumes liegenden Beobachtungstermin entweder eine Messung des Grundwasserstandes nicht vorgenommen werden oder liegt ein Messwert über Gelände, so wird der Grundwasserspiegel in Höhe der Geländeoberfläche angegeben.

54. Das Zeichen „<“ vor dem Grundwasserstand bedeutet, dass der Grundwasserspiegel unter diesen Wert, welcher der Sohle der Messstelle zur betreffenden Zeit entspricht, gesunken ist.

55. Die Ermittlung der Überschreitungsdauer der Abflüsse in Tagen wird in 80 festen Abflussklassen vorgenommen, von denen aus Platzgründen nur jede zweite aufscheint. Die Auszählung erfolgt nach den in den jeweiligen Zeitintervallen gespeicherten Werten in Tagesbruchteilen, von denen jedoch nur gerundete ganzzahlige Werte für das Berichtsjahr veröffentlicht werden. Zu Vergleichszwecken sind auch die Dauerzahlen der Vergleichsreihe angegeben.

56. Aufgetretenes Eis wird durch das Zeichen „I“ neben dem Wasserstand gekennzeichnet. Das Zeichen „D“ bedeutet Eis und Näherungswert.

57. Für die beeinflussten Messstellen sind - zum Unterschied von früher (bis Jahrbuch 1975) - auch die Speicher im Inland angegeben, deren Inhalte mehr als 1 hm^3 betragen. Die inländischen orographischen Einzugsgebietsflächen, aus denen Zu- oder Ableitungen oberhalb der Messstelle erfolgen, sind in einer Spalte zusammengefasst. Bei den jeweils ersten beeinflussten Messstellen scheinen die einzelnen Zu- bzw. Ableitungsflächen mit der Jahreszahl des Beginns der Wirksamkeit auf, ebenso die einzelnen Speicher mit dem Jahr des ersten Vollstaues. Kommen flussabwärts Zuleitungen, Ableitungen oder Speicherungen neu hinzu, so sind diese ebenfalls im einzelnen angeführt und weiters die Summe aller Einflüsse bis zu den betreffenden Messstellen mit dem Jahr der jeweils letzten Veränderung.

58. Ein Fußnotencode verweist auf eine erläuternde Bemerkung, deren Klartext dem Fußnotenverzeichnis entnommen werden kann.

59. Der Beobachtungszeitraum ist variabel und beschränkt sich im Wesentlichen auf die frostfreie Zeit des Berichtsjahres.

60. Die Grundwassertemperatur wird bei Einpunktmessungen in der Höhe des bisher beobachteten niedersten Grundwasserstandes gemessen; bei Grundwassertemperaturprofil-Messstellen (Blt) wird der Messwert der dementsprechenden Messtiefe angegeben. Die Angabe der Messtiefe erfolgt auf dm gerundet - in m unter Gelände.

61. Der in der Spalte „beeinflusst“ angegebene Code 1 ist die Kennzeichnung für eine ständige Beeinflussung. Der in der Spalte artesisch/gespannt angegebene Code 1 ist die Kennzeichnung für artesische, der Code 2 die Kennzeichnung für gespannte, der Code 3 die Kennzeichnung für zeitweise gespannte Verhältnisse.

62. Die Bezeichnung der Gebirgsgruppen wurde aus dem Kennziffernsystem des Verbandes Österreichischer Höhlenforscher übernommen.

63. Die Wasserstände, Wassertemperaturen, elektrische Leitfähigkeit und Trübung werden generell mittels kontinuierlich registrierender Geräte im ¼-, ½- oder 1-Stunden-Intervall erfasst, gespeichert und den Berechnungen zugrunde gelegt. Auf davon abweichende Datengrundlagen (Tagesmittel, Einzelwerte) wird explizit hingewiesen.

64. Die Tagesmittel der Quellschüttungen sind gewichtete arithmetische Mittel aus den Quellschüttungen, die durch Umsetzen der in den jeweiligen Zeitintervallen gespeicherten Wasserstände mittels des jeweils gültigen Pegelschlüssels erhalten werden.

65. Die Tagesmittel der Wassertemperatur, der elektrischen Leitfähigkeit und der Trübung sind gewichtete arithmetische Mittel aus dem in den jeweiligen Zeitintervallen gemessenen Werten.

66. Die Extremwerte sind die höchsten bzw. tiefsten gemessenen Werte im entsprechenden Zeitabschnitt.

67. Die Überschreitungsdauer der Quellschüttung wird – unter der Annahme statistisch gleichverteilter Daten – auch bei Lücken von bis zu 20% der Messwerte ausgewertet.

68. Die Quellschüttungen werden als Ganglinien in der zeitlichen Auflösung ihrer Erfassung dargestellt; die Daten der Wassertemperatur, der elektrischen Leitfähigkeit und der Trübung werden hingegen als Tagesmittel dargestellt. Auf Abweichungen wird explizit hingewiesen.

69. Auch Jahre mit Beobachtungslücken werden bei der Auswertung berücksichtigt. In diesem Fall werden die vorhandenen Monatsmittel berücksichtigt, auch wenn kein Jahresmittel berechnet und in die Auswertung einbezogen werden kann.

70. Auf Grund anthropogener Veränderungen des hydrologischen Regimes haben einige Zeitreihen in den Grundwasserstand- und Grundwassertemperaturtabellen ein vom Beobachtungsbeginn unterschiedliches Anfangsdatum, welches sich in den „unverändert seit“ - Angaben findet und bei der Ermittlung der Extremwerte vor Berichtsjahr berücksichtigt wird.

71. Der Beobachtungsbeginn der Schwebstoffmessstellen wird mit dem 1. Jahr einer vollständigen Datenerhebung angegeben. Aufgrund teilweise unzureichender Datenqualität zu Beobachtungsbeginn stehen ausgewertete Daten bei einigen Messstellen erst ab einem späteren Jahr (siehe Vergleichsreihe) zur Verfügung.

72. Die angegebenen Einzugsgebietsflächen, die auch für die Berechnung des Schwebstoffabtrags herangezogen werden, entsprechen den natürlichen Einzugsgebieten der Gewässer. Infolge Kraftwerksbeeinflussung (direkter Speicherrückhalt, Überleitungen, welche im Hochwasserfall unwirksam sein können etc.), aber auch durch natürliche Schwebstoffsenken wie z.B. Seen, können Schwebstoffe dauernd oder zeitweise zurückgehalten oder zum Teil (z.B. bei Speicherspülungen oder Hochwasserereignissen) wieder remobilisiert werden. Dadurch kann sich das schwebstoffwirksame Einzugsgebiet vom natürlichen Einzugsgebiet eines Gewässers unterscheiden und die transportierten Frachten (erheblich) beeinflussen.

73. Sämtliche angegebenen Schwebstoffkonzentrationen, -transporte und –frachten basieren auf der über das Profil gemittelten Schwebstoffkonzentration.

74. Bei Sondenausbau aufgrund Eisbildung im Winter werden bei den Tagesfrachten und Monatswerten Lücken angegeben. In den alpinen Einzugsgebieten spielt der Schwebstofftransport in diesen Zeiträumen eine unbedeutende Rolle. Die Jahreswerte Schwebstoffkonzentration und –transport werden nur auf die beobachtete Periode, in der der wesentliche Schwebstofftransport stattfindet, bezogen.

75. In sämtlichen Tabellen werden Vergleichsreihen ab drei Jahren dargestellt, in den Graphiken „Monatsfracht und spezifische Schwebstofffracht“ sowie „Jahresfracht und größte Tages- und Monatsfracht“ ab einem Jahr.

76. Die angeführten Korngrößenverteilungen stellen Punktwerte dar und geben nicht die Verteilung des Querprofils wieder.

Übersetzung der Bezeichnungen in den Tabellen (englisch, französisch, russisch)
Translation of the terms in the tables (English, French, Russian)
Traduction des termes des tableaux (anglais, français, russe)
Перевод обозначений в таблицах (английский, французский, русский)

A. Niederschlag, Lufttemperatur und Verdunstung
A. Precipitation, air temperature and evaporation
A. Précipitation, température d'air et évaporation
A. Осадки, температура воздуха и испарение

Hydrographisches Verzeichnis der Niederschlags- und Lufttemperaturmessstellen mit Evidenzdaten	**Hydrographical Index of precipitation and air temperature stations with characteristic figures**	**Registre hydrographique des stations pluviométriques et des stations de température d'air avec indications caractéristiques**	**Гидрографический список дождемерных станций и постов для наблюдения температуры воздуха с характерными данными**
Nr.	No.	N°	№
Messgerät	Measuring instrument	Instrument de mesurage	Измерительный прибор
Messstelle	Station	Station	Гидрологический пост
Messstellennummer	Station number	Numéro de la station	Номер гидрологического поста
Einzugsgebiet	River basin	Bassin versant	Водосборный бассейн
Land	Country	Région	Федеральная страна
Höhe m ü. A.	Altitude (m above the level of the Adriatic)	Altitude (m au-dessus du niveau de l'Adriatique)	Высота (м над уровнем Адриатического моря)
Koordinaten	Coordinates	Coordonnées	Координаты
Beobachtungsbeginn	Start of observations	Début des observations	Начало наблюдений
Niederschlag	Precipitation	Précipitation	Осадки
Lufttemperatur	Air temperature	Température d'air	Температура воздуха
Niederschlagssummen	Amounts of precipitation	Sommes de précipitations	Суммы осадков
Niederschlagshäufigkeiten	Frequency of precipitation	Fréquences de précipitations	Повторяемость атмосферных осадков
Niederschlags- und Trockenperioden	Precipitation periods and dry spells	Périodes de précipitations et périodes sans précipitations	Периоды с атмосферными осадками и засушливые периоды
Schneeverhältnisse	Snow characteristics	Conditions de neige	Снеговые условия
Schneehöhenhäufigkeiten	Frequency of snow depth	Fréquences des hauteurs de neige	Повторяемость высоты снежного покрова
Schneewasserwerte	Water equivalent of snow cover	Equivalents en eau de la couche de neige	Запасы воды в снежном покрове
Starkniederschläge	Heavy precipitation	Averses	Ливневые осадки
Lufttemperaturmittel	Mean air temperature	Moyennes de températures d'air	Средние температуры воздуха
Lufttemperaturhäufigkeiten	Frequency of air temperature	Fréquences de températures d'air	Повторяемость температур воздуха
Seite	Page	Page	Страница

Monats- und Jahressummen der Niederschläge mit Normalzahlen und Tagesmaxima	**Monthly and annual amounts of precipitation with annual long term averages and daily maxima**	**Sommes mensuelles et annuelles de présipitations avec moyennes annuelles d'une longue période et maxima journaliers**	**Месячные и годовые суммы осадков со средними многолетними значениями и суточными максимумами**
Nr.	No.	N°	№
Messgerät	Measuring instrument	Instrument de mesurage	Измерительный прибор
Messstelle	Station	Station	Гидрологический пост
Messstellennummer	Station number	Numéro de la station	Номер гидрологического поста

Höhe m ü. A.	Altitude (m above the level of the Adriatic)	Altitude (m au-dessus du niveau de l'Adriatique)	Высота (м над уровнем Адриатического моря)
Einzugsgebiet	River basin	Bassin versant	Водосборный бассейн
Summen in mm	Amounts in mm	Sommes en mm	Суммы в мм
Jahr	Year	Année	Год
% der Normalzahl	% of long term average	% de la moyenne annuelle d'une longue période	% среднего многолетнего значения
Normalzahl	Annual long term average	Moyenne annuelle d'une longue période	Среднее многолетнее значение
Beobachtetes Tagesmaximum	Observed daily maximum	Maximum journalier observé	Измеренный суточный максимум
im Berichtsjahr	in the year under review	dans l' année sous revue	за отчётный год
vor dem Berichtsjahr	before the year under review	avant l' année sous revue	до отчётного года
Datum	Date	Date	Число
Größte beobachtete Monats-summe	Maximum observed monthly amount	Somme mensuelle maximum observée	Максимальная измеренная месячная сумма

Häufigkeiten der Niederschläge	**Frequency of precipitation**	**Fréquences des précipitations**	**Повторяемость атмосферных осадков**
Nr.	No.	N°	№
Messgerät	Measuring instrument	Instrument de mesurage	Измерительный прибор
Messstelle	Station	Station	Гидрологический пост
Messstellennummer	Station number	Numéro de la station	Номер гидрологического поста
Einzugsgebiet	River basin	Bassin versant	Водосборный бассейн
Höhe m ü. A.	Altitude (m above the level of the Adriatic)	Altitude (m au-dessus du niveau de l'Adriatique)	Высота (м над уровнем Адриатического моря)
Anzahl der Tage	Number of days	Nombre de jours	Количество дней
ohne bzw. ohne messbaren Niederschlag	without precipitation respectively without measurable precipitation	sans précipitation respectivement sans précipitation mesurable	без осадков и/или с осадками, не поддающимися измерению
Tagessummen in mm	Daily amounts in mm	Sommes journalières en mm	Суточные суммы осадков в мм
bis	to	jusque	До
Jahr	Year	Année	Год

Häufigkeiten der Niederschlags-und Trockenperioden	**Frequency of precipitation periods and dry spells**	**Fréquences des périodes de précipitations et des périodes sans précipitations**	**Повторяемость периодов с атмосферными осадками и засушливых периодов**
Nr.	No.	N°	№
Messgerät	Measuring instrument	Instrument de mesurage	Измерительный прибор
Messstelle	Station	Station	Гидрологический пост
Höhe m ü. A.	Altitude (m above the level of the Adriatic)	Altitude (m au-dessus du niveau de l'Adriatique)	Высота (м над уровнем Адриатического моря)
Anzahl der Niederschlags-perioden	Number of precipitation periods	Nombre des périodes de précipitations	Количество периодов с атмосферными осадками
Anzahl der Trockenperioden	Number of dry spells	Nombre des périodes sans précipitations	Количество засушливых периодов
Kalenderjahr	Calendar year	Année civile	Календарный год
Vegetationsperiode (April-September)	Vegetation period (April-September)	Période de végétation (avril-septembre)	Вегетационный период (апрель-сентябрь)
Periodendauer in Tagen	Duration of the period in days	Durée de la période en jours	Продолжительность периода в днях
bis	to	jusque	до

Schneeverhältnisse im Winter ...	**Snow conditions in winter …**	**Conditions de neige en hiver …**	**Снеговые условия зимой ...**
Nr.	No.	N°	№
Messstelle	Station	Station	Гидрологический пост
Einzugsgebiet	River basin	Bassin versant	Водосборный бассейн
Höhe m ü. A.	Altitude (m above the level of the Adriatic)	Altitude (m au-dessus du niveau de l'Adriatique)	Высота (м над уровнем Адриатического моря)

Schneebedeckung (a)	Snow cover (a)	Couche de neige (a)	Снежный покров (a)
Beginn – Ende	Begin – end	Début – fin	Начало - конец
Winterdecke (b)	Winter cover (b)	Couche d'hiver (b)	Зимний покров (b)
Anzahl der Tage mit Neuschnee	Number of days with fresh snow	Nombre de jours avec neige fraîche	Количество дней свежевыпавшим снегом
Summe der Neuschneehöhen	Sum of fresh snow	Somme des hauteurs de neige fraîche	Сумма высот свежевыпавшего снега
Größte Schneehöhe	Maximum snow depth	Hauteur maximum de neige	Максимальная высота снежного покрова
Größte Neuschneehöhe	Maximum amount of fresh snow	Hauteur maximum de neige fraîche	Максимальная высота свежевыпавшего снега
Datum	Date	Date	Число

Häufigkeiten der Schneehöhen im Winter …	**Frequency of snow depth in winter …**	**Fréquences des hauteurs de neige en hiver …**	**Повторяемость высоты снежного покрова зимой ...**
Nr.	No.	N°	№
Messstelle	Station	Station	Гидрологический пост
Messstellennummer	Station number	Numéro de la station	Номер гидрологического поста
Einzugsgebiet	River basin	Bassin versant	Водосборный бассейн
Höhe m ü. A.	Altitude (m above the level of the Adriatic)	Altitude (m au-dessus du niveau de l'Adriatique)	Высота (м над уровнем Адриатического моря)
Anzahl der Tage	Number of days	Nombre de jours	Количество дней
ohne bzw. ohne messbare Schneehöhe	without snow or without measurable snow depth	sans hauteur de neige respectivement sans hauteur de neige mesurable	без снега и/или с высотой снега, не поддающейся измерению
Tageswerte in cm	Daily values in cm	Valeurs journalières en cm	Суточные значения в см
bis	to	jusque	до
Winter	Winter	Hiver	Зима

Wasserwerte und Dichten der Schneedecke im Winter …	**Water equivalent and density of snow cover in winter …**	**Equivalents en eau et densités de la couche de neige en hiver …**	**Запасы воды и плотности снежного покрова зимой ...**
Nr.	No.	N°	№
Messstelle	Station	Station	Гидрологический пост
Höhe m ü. A.	Altitude (m above the level of the Adriatic)	Altitude (m au-dessus du niveau de l'Adriatique)	Высота (м над уровнем Адриатического моря)
Datum	Date	Date	Число
Schneedecke	Snow cover	Couche de neige	Снежный покров
Höhe cm	Height in cm	Hauteur en cm	Высота, см
Wasserwert mm	Water equivalent in mm	Equivalent en eau en mm	Запас воды, мм
Dichte	Density	Densité	Плотность

Monats- und Jahressummen der Niederschläge aus Messungen mit Totalisatoren	**Monthly and annual precipitation amounts using totalisers**	**Sommes mensuelles et annuelles de précipitations mesurées avec totaliseurs**	**Месячные и годовые суммы осадков, измеряемые тотализаторами**
Nr.	No.	N°	№
Messstelle	Station	Station	Гидрологический пост
Einzugsgebiet	River basin	Bassin versant	Водосборный бассейн
Höhe m ü. A.	Altitude (m above the level of the Adriatic)	Altitude (m au-dessus du niveau de l'Adriatique)	Высота (м над уровнем Адриатического моря)
Summen in mm	Amounts in mm	Sommes en mm	Суммы в мм
Jahr	Year	Année	Год
Beobachtungszeitraum	Observation period	Période d'observation	Период наблюдений
Beginn – Ende	Begin – end	Début – fin	Начало - конец

Starkniederschläge	**Heavy precipitation**	**Averses**	**Ливневые осадки**
Nr.	No.	N°	№
Messstelle	Station	Station	Гидрологический пост
Einzugsgebiet	River basin	Bassin versant	Водосборный бассейн
Höhe m ü. A.	Altitude (m above the level of the Adriatic)	Altitude (m au-dessus du niveau de l'Adriatique)	Высота (м над уровнем Адриатического моря)
Datum	Date	Date	Число
Vorniederschlag	Preceding precipitation	Précipitations antécédentes	Предшествующие осадки
Beginn – Ende	Begin – end	Début – fin	Начало - конец
h_N mm (Niederschlagshöhe)	h_N amount of precipitation in mm	h_N mm (hauteur de précipitation)	h_N, мм (Высота слоя осадков)
Starkniederschlag	Heavy precipitation	Averse	Ливневые осадки
Dauer min	Duration in min	Durée min	Продолжительность, мин
i mm/min (Niederschlags-intensität)	i mm/min (intensity)	i mm/min (intensité)	i, мм/мин (Интенсивность осадков)
Nachniederschlag	Consecutive precipitation	Précipitation consécutive	Последующие осадки

Monats- und Jahresmittel der Lufttemperaturen mit Normal-zahlen und Extremwerten	**Monthly and annual means of air temperature with annual long term averages and extremes**	**Moyennes mensuelles et annuelles des températures d'air avec moyennes annu-elles d'une longue période et valeurs extrêmes**	**Средние месячные и годовые значения температур воздуха со средними многолетними значениями и крайними значениями**
Nr.	No.	N°	№
Messstelle	Station	Station	Гидрологический пост
Höhe m ü. A.	Altitude (m above the level of the Adriatic)	Altitude (m au-dessus du niveau de l'Adriatique)	Высота (м над уровнем Адриатического моря)
Normalzahl °C	Annual long term average °C	Moyenne annuelle d'une longue période en °C	Среднее многолетнее значение °C
Mittel in °C	Mean in °C	Moyennes en °C	Средние значения в °C
Jahr	Year	Année	Год
Höchstes	Highest	Maximum	Максимальное
Niederstes	Lowest	Minimum	Минимальное
beobachtetes Tagesmittel im Berichtsjahr	observed daily mean in the year under review	Moyenne journalière observée dans l'année sous revue	Среднее суточное значение, измеренное за отчётный год
Datum	Date	Date	Число
beobachtetes Tagesmittel vor dem Berichtsjahr	observed daily mean before the year under review	Moyenne journalière observée avant l'année sous revue	Среднее суточное значение, измеренное до отчётного года

Häufigkeiten der Luft-temperaturen	**Frequency of air temperature**	**Fréquences des températures d'air**	**Повторяемость температур воздуха**
Nr.	No.	N°	№
Messstelle	Station	Station	Гидрологический пост
Einzugsgebiet	River basin	Bassin versant	Водосборный бассейн
Höhe m ü. A.	Altitude (m above the level of the Adriatic)	Altitude (m au-dessus du niveau de l'Adriatique)	Высота (м над уровнем Адриатического моря)
Anzahl der Tage	Number of days	Nombre de jours	Количество дней
Tagesmittel in °C	Daily mean in °C	Moyennes journalières en °C	Средние суточные значения в °C
bis	to	jusque	До

Monatssummen der potentiellen Verdunstung aus Messungen mit Wannen der Type GGI – 3000	**Monthly amounts of potential evaporation (GGI – 3000)**	**Sommes mensuelles d'évaporation potentielle (GGI – 3000)**	**Месячные суммы потен-циального испарения, из-меренные ваннами типа GGI – 3000**
Nr.	No.	N°	№
Messstelle	Station	Station	Гидрологический пост
Einzugsgebiet	River basin	Bassin versant	Водосборный бассейн

Höhe m ü. A.	Altitude (m above the level of the Adriatic)	Altitude (m au-dessus du niveau de l'Adriatique)	Высота (м над уровнем Адриатического моря)
Summen in mm	Amounts in mm	Sommes en mm	Суммы в мм
Summe der Messperiode	Amount during the observation period	Somme de la période d'observation	Сумма за период измерений
Größte beobachtete Monatssumme	Maximum observed monthly amount	Somme mensuelle maximum observée	Максимальная наблюденная месячная сумма
vor dem Berichtsjahr	before the year under review	avant l'année sous revue	до отчётного года

Alphabetisches Verzeichnis der Niederschlags- und Lufttemperaturmessstellen	**Alphabetical register of precipitation and air temperature-stations**	**Nomenclature alphabétique des stations pluviométriques et des stations thermométriques de l'air**	**Алфавитный список дождемерных станций и постов для наблюдения температуры воздуха**
Die Zahl ohne Klammer verweist auf die entsprechende Seite im hydrographischen Verzeichnis, die eingeklammerte Zahl gibt die laufende Nummer der Messstelle an.	The number without a bracket refers to the corresponding page of the hydrographical index, the number in brackets shows the current number of the station.	Le nombre sans parenthèse indique la page correspondante du registre hydrographique, le nombre mis entre parenthèses correspond au numéro d'ordre de la station.	Число без скобок указывает на соответствующую страницу гидрографического списка, число в скобках – номер п/п гидрологического поста.

B. Oberflächenwasser
B. Surface waters
B. Eaux de surface
Б. Поверхностные воды

Hydrographisches Verzeichnis der Pegel und Wassertemperaturmessstellen mit Evidenzdaten	**Hydrographical Index of gauges and water temperature stations with characteristic figures**	**Registre hydrographique des échelles d'eau et des stations de mesure de la température d'eau avec indications caractéristiques**	**Гидрографический список водомерных постов и постов для наблюдения температуры воды с характерными данными**
Nr.	No.	N°	№
Schreibgerät	Recorder	Enregistreur	Самописец
Pegel	Gauge	Échelle d'eau	Водомерный пост
Messstellennummer	Station number	Numéro de la station	Номер гидрологического поста
Gewässer	Waters	Eaux	Водный объект
Land	Country	Région	Федеральная страна
Lage km	Location km	Position km	Местоположение, км
Pegelnullpunkt m ü. A.	Gauge zero (m above the level of the Adriatic)	Zéro de l'échelle (m au-dessus du niveau de l'Adriatique)	Нуль водомерного поста (м над уровнем Адриатического моря)
Einzugsgebiet km^2	River basin in km^2	Bassin versant km^2	Водосборный бассейн, $км^2$
Beobachtungsbeginn	Start of observations	Début des observations	Начало наблюдений
Wasserstand	Water level	Niveau d'eau	Уровень воды
Ermittlungsbeginn	Start of data determination	Début de la détermination des valeurs	Начало определения
Abfluss	Discharge	Débit	Расход
Wassertemperatur	Water temperature	Température d'eau	Температура воды
Hauptzahlen	Characteristic data	Nombres caractéristiques	Основные значения
Tageswerte	Daily values	Valeurs journalières	Суточные значения
Seite	Page	Page	Страница

Monats- und Jahresmittel der Wasserstände mit Extremwerten	**Monthly and annual means of water level with extremes**	**Moyennes mensuelles et annuelles des niveaux d'eau avec valeurs extrêmes**	**Средние месячные и годовые уровни воды с крайними значениями**
Nr.	No.	N°	№
Schreibgerät	Recorder	Enregistreur	Самописец

Pegel	Gauge	Échelle d'eau	Водомерный пост
Messstellennummer	Station number	Numéro de la station	Номер гидрологического поста
Fußnotencode	Code of footnotes	Code des notes en bas de la page	Код сноски
PNP: m ü. A.	Gauge zero (m above the level of the Adriatic)	Zéro de l'échelle (m au-dessus du niveau de l'Adriatique)	Нуль водомерного поста (м над уровнем Адриатического моря)
Gewässer	Waters	Eaux	Водный объект
Niederste	Lowest	minima	Минимальные
Mittlere Wasserstände in cm	Mean water level in cm	Niveaux moyens en cm	Средние уровни воды в см
Höchste	Highest	maxima	Максимальные
Jahr	Year	Année	Год
Datum	Date	Date	Число
Niederster und höchster beobachteter Wasserstand vor dem Berichtsjahr bezogen auf den angegebenen Pegelnullpunkt	Lowest and highest observed water level before the year under review referring to the cited gauge zero	Niveaux minimum et maximum observés avant l'année sous revue relativement au zéro de l'échelle indiqué	Минимальный и максимальный уровни воды по отношению к указанной высоте нуля водомерного поста, измеренные до отчётного года

Tägliche Wasserstände in cm über dem Pegelnullpunkt	**Daily water levels in cm above gauge zero**	**Niveaux d'eau journaliers en cm au-dessus du zéro de l'échelle**	**Суточные уровни воды в см над нулем водомерного поста**
Nr.	No.	N°	№
Messstellennummer	Station number	Numéro de la station	Номер гидрологического поста
Art	Type	Espèce	Тип
PNP: m ü. A.	Gauge zero (m above the level of the Adriatic)	Zéro de l'échelle (m au-dessus du niveau de l'Adriatique)	Нуль водомерного поста (м над уровнем Адриатического моря)
Tag	Day	Jour	День
Jahreswerte	Annual values	Valeurs annuelles	Годовые значения

Abflüsse	**Discharges**	**Débits**	**Расход**
Nr.	No.	N°	№
Messstellennummer	Station number	Numéro de la station	Номер гидрологического поста
Art	Type	Espèce	Тип
Einzugsgebiet: km^2	River basin: km^2	Bassin versant: km^2	Водосборный бассейн: $км^2$
Zuleitungen aus: km^2	Contribution from in km^2	Adductions de: km^2	Подвод из: $км^2$
Ableitungen aus: km^2	Diversion to in km^2	Déversements de: km^2	Отвод из: $км^2$
Einzugsgebiet (wirksam): km^2	River basin (effective) in km^2	Bassin versant (effectif): km^2	Водосборный бассейн (эффективный): $км^2$

Abflüsse	**Discharges**	**Débits**	**Расход**
Tag	Day	Jour	День
Berichtsjahr	Year under review	Année sous revue	Отчётный год
Tägliche Abflüsse in m^3/s	Daily discharges in m^3/sec	Débits journaliers en m^3/sec	Суточный расход воды в $м^3/сек$
Extremwerte in m^3/s	Extremes in m^3/sec	Valeurs extrêmes en m^3/sec	Крайние значения в $м^3/сек$
Monatsmittel in m^3/s (MQ), $l/s\ km^2$ (Mq) bzw. Monatssummen in mm (h_A)	Monthly means in m^3/sec (MQ), $l/sec\ km^2$ (Mq) and monthly amounts in mm (h_A)	Moyennes mensuelles en m^3/sec (MQ), $l/sec\ km^2$ (Mq) et sommes mensuelles en mm (h_A)	Средние месячные значения в $м^3/сек$ (MQ), $л/сек\ км^2$ (Mq), и/или месячные суммы в мм (h_A)
Reihe	Series	Série	Ряд
Mittlere Monatsmittel in m^3/s (MQ), $l/s\ km^2$ (Mq) bzw. –summen in mm (h_A)	Average monthly means in m^3/sec (MQ), $l/sec\ km^2$ (Mq) and mean monthly amounts in mm (h_A)	Moyennes des moyennes mensuelles en m^3/sec (MQ), $l/sec\ km^2$ (Mq) et moyennes des sommes mensuelles en mm (h_A)	Средние средних месячных значений в $м^3/сек$ (MQ), $л/сек\ км^2$ (Mq), и/или суммы в мм (h_A)
Mittlere Monatsmittel mit Extremwerten in m^3/s	Average monthly means with extremes in m^3/sec	Moyennes des moyennes mensuelles avec valeurs extrêmes en m^3/sec	Средние средних месячных значений с крайними значениями в $м^3/сек$
Jahreswerte in m^3/s (Q), $l/s\ km^2$ (Mq), mm (h_A)	Annual values in m^3/sec (Q), $l/sec\ km^2$ (Mq), mm (h_A)	Valeurs annuelles en m^3/sec (Q), $l/sec\ km^2$ (Mq), mm (h_A)	Годовые значения в $м^3/сек$ (Q), $л/сек\ км^2$ (Mq), мм (h_A)

seit	since	depuis	с
Überschreitungsdauer der Abflüsse in Tagen	Number of days when set discharges are exceeded	Durée du dépassement des débits en jours	Продолжительность превышения расхода воды в сутках
Tage	Days	Jours	Количество дней

Monats- und Jahresmittel der Wassertemperaturen mit Extremwerten	**Monthly and annual means of water temperature with extremes**	**Moyennes mensuelles et annuelles des températures d'eau avec valeurs extrêmes**	**Средние месячные и годовые температуры воды с крайними значеииями**
Nr.	No.	N°	№
Schreibgerät	Recorder	Enregistreur	Самописец
Messstelle	Station	Station	Гидрологический пост
Messstellennummer	Station number	Numéro de la station	Номер гидрологического поста
Fußnotencode	Code of footnotes	Code des notes en bas de la page	Код сноски
Beob. Zeit	Observation time	Heure d'observation	Время наблюдения
Gewässer	Waters	Eaux	Водные объекты
Niederste	Lowest	minima	Минимальная
Mittlere Wassertemperaturen	Mean water temperature	Températures moyennes d'eau	Средняя температура воды
Höchste in °C	Highest in °C	maxima en °C	Максимальная в °C
Jahr	Year	Année	Год
Datum	Date	Date	Число
Niederste und höchste beobachtete Wassertemperatur vor dem Berichtsjahr	Lowest and highest observed water temperature before the year under review	Températures minimum et maximum d'eau observées avant l'année sous revue	Минимальная и максимальная температуры воды, измеренные до отчётного года

Durch Zuleitungen, Ableitungen und Speicherungen in Österreich beeinflusste Messstellen	**Austrian stations affected by contribution, diversion and storage of water**	**Stations autrichiennes influencées par adductions, déversements et emmagasinements**	**Австрийские гидрологические посты, подвергаемые воз-действию подвода и отвода воды и водохранилищ**
Beeinflusste Messstellen	Affected stations	Stations influencées	Подвергаемые воздействию гидрологические посты
Zu- und Ableitungen von bzw. nach benachbarten Einzugsgebieten	Contribution from and diversion to adjacent river basins	Adductions et déversements des/aux bassins versants voisins	Подвод и отвод воды в соседние водосборные бассейны и/или от соседних водосборных бассейнов
Speicherungen über 1 hm^3	Storage exceeding 1 hm^3	Emmagasinements excédant 1 hm^3	Водохранилища объёмом свыше 1 $гм^3$
Nr.	No.	N°	№
Pegel	Gauge	Échelle d'eau	Водомерный пост
Gewässer	Waters	Eaux	Водные объекты
km^2 (Einzugsgebiet)	km^2 (river basin)	km^2 (bassin versant)	$км^2$ (водосборный бассейн)
Zul.	Contribution from	Adductions	Подвод
Abl.	Diversion to	Déversements	Отвод
Einzel	Individual	Individuel	Единичный
Summe	Total	Somme	Сумма
von	from	de	от
zu	to	à	к
seit	since	depuis	с
Speicher	Storage basin	Bassin d'emmagasinement	Водохранилище
1 Vollstau	Storage basin filled for the first time	Bassin d'emmagasinement rempli pour la première fois	Первый полный напор водохранилища

Fußnotenverzeichnis	**List of footnotes**	**Liste des notes en bas de la page**	**Список сносок**

Alphabetisches Verzeichnis der Pegel und Wasser-temperaturmessstellen mit Gewässern	Alphabetical register of gauges and water temperature stations with waters	Nomenclature alphabétique des échelles d'eau et des stations de mesure de la température d'eau avec des eaux	Алфавитный список водомерных постов и постов для наблюдения температуры воды с указанием водных объектов
Die Zahl ohne Klammer verweist auf die entsprechende Seite im hydrographischen Verzeichnis, die eingeklammerte Zahl gibt die laufende Nummer der Messstelle an.	The number without a bracket refers to the corresponding page of the hydrographical index, the number in brackets shows the current number of the station.	Le nombre sans parenthèse indique la page correspondante du registre hydrographique, le nombre mis entre parenthèses correspond au numéro d'ordre de la station.	Число без скобок указывает на соответствующую страницу гидрографического списка, число в скобках – номер п/п гидрологического поста.

Alphabetisches Verzeichnis der Gewässer mit Pegeln bzw. Wassertemperaturmessstellen	Alphabetical register of waters with gauges water temperature stations respectively	Nomenclature alphabétique des eaux avec échelles d'eau et/ou stations de mesure de la température d'eau	Алфавитный список водных объектов с указанием водомерных постов и/или постов для наблюдения температуры воды
Die Zahl ohne Klammer verweist auf die entsprechende Seite im hydrographischen Verzeichnis, die eingeklammerte Zahl gibt die laufende Nummer der Messstelle an.	The number without a bracket refers to the corresponding page of the hydrographical index, the number in brackets shows the current number of the station.	Le nombre sans parenthèse indique la page correspondante de la table hydrographique, le nombre mis entre parenthèses correspond au numéro d'ordre de la station.	Число без скобок указывает на соответствующую страницу гидрографического списка, число в скобках – номер п/п гидрологического поста.

C. Unterirdisches Wasser einschließlich Quellen
C. Subterranean water including springs
C. Eaux souterraines, y inclus les sources
C. Подземные воды включая источники

Hydrographisches Verzeichnis der Quellmessstellen mit Evidenzdaten	Hydrographical index of spring gauging stations with characteristic figures	Registre hydrographique des stations de jaugeage de source avec indications caractéristiques	Гидрографический список пунктов измерения источников с характерными данными
Nr.	No.	N°	№
Quellmessstelle	Spring gauging station	Station de jaugeage de source	Пункт измерения источника
Messstellennummer	Station number	Numéro de la station	Номер гидрологического поста
Land	Country	Région	Федеральная страна
Gewässer	Waters	Cours d'eau	Водный объект
Kat. Gemeinde	Municipality	Commune	Кадастровая община
Gebirgsgruppe	Mountain range	Chaîne de montagnes	Горный массив
Bezeichnung	Designation	Désignation	Название
Seehöhe m ü. A.	Altitude (m above the level of the Adriatic)	Altitude (m au-dessus du niveau de l'Adriatique)	Высота м над уровнем Адриатического моря
Beobachtungsbeginn	Start of observations	Début des observations	Начало наблюдений
Quellschüttung	Spring discharge	Débit de source	Излив источника
Wassertemperatur	Water temperature	Température d'eau	Температура воды
Leitfähigkeit	Conductivity	Conductivité	Электропроводность
Trübung	Turbidity	Turbidité	Мутность
Seite	Page	Page	Страница

Hauptwerte der Quell-schüttung, Wassertemperatur, Leitfähigkeit und Trübung	Main values of spring discharge, water temperature, conductivity and turbidity	Nombres caractéristiques de débit de source, température d'eau, conductivité et turbidité	Основные значения излива источника, температуры воды, злектропроводности и мутности
Nr.	No.	N°	№
Messstellennummer	Station number	Numéro de la station	Номер гидрологического поста
Gewässer	Waters	Cours d'eau	Водный объект

Kat. Gemeinde	Municipality	Commune	Кадастровая община
Gebirgsgruppe	Mountain range	Chaîne de montagnes	Горный массив
Seehöhe m ü. A.	Altitude (m above the level of the Adriatic)	Altitude (m au-dessus du niveau de l'Adriatique)	Высота м над уровнем Адриатического моря
Art	Type	Espèce	Тип
Monat	Month	Mois	Месяц
Tag	Day	Jour	День
Quellschüttung: Tagesmittel in l/s	Spring discharge: Daily mean in l/s	Débit de source: moyennes journalières d'en l/sec	Излив источника: средне-суточный в л/сек
Überschreitungsdauer der Quellschüttung	Number of days on which spring discharge is exceeded	Durée de dépassement du débit de source	Продолжительность превы-шений излива в л/сек
Berichtsjahr (J)	Year under review	Année sous revue	Отчётный год
Längste Reihe (R)	Long time series	Série longue	Самый длинный ряд
Min	Lowest	Minimum	Минимум
Mit	Mean	Moyenne	Среднее
Max	Highest	Maximum	Максимум
Wassertemperatur in °C	Water temperature in °C	Température d'eau en °C	Температура воды в °C
Leitfähigkeit in µS/cm	Conductivity in µS/cm	Conductivité en µS/cm	Электропроводн. в мк сим/см
Trübung in TEF	Turbidity in TUF	Turbidité en TUF	Мутность в ЕМФ
Mittelwerte und Extremwerte	Mean values and extremes	Valeurs moyennes et extrêmes	Средние и крайние значения
Wert	Value	Valeur	Значение
Datum	Date	Date	Число
Anmerkungen	Remarks	Remarques	Примечания

Hydrographisches Verzeichnis der Porengrundwassergebiete	**Hydrographical index of porous groundwater areas**	**Registre hydrographique des zones d'eaux souterraines interstitielles**	**Гидрографический список бассейнов грунтовых пористых вод**
Code	Code	Code	Код
Flussgebiet	River basin	Bassin versant	Речной бассейн
Porengrundwassergebiet	Porous groundwater area	Zone d'eaux souterraines interstitielles	Бассейн грунтовых пористых вод
Seite GW	Page GW	Page GW	Страница GW
Grundwasserstand	Groundwater level	Niveau des eaux souterraines	Уровень грунтовых вод
Hauptwerte	Characteristic data	Nombres caractéristiques	Основные значения
Jahresreihen charakteristischer Messstellen	Annual series of characteristic stations	Séries annuelles des stations caractéristiques	Годовые ряды характерных постов
Grundwassertemperatur Hauptwerte	Groundwater temperature - main characteristics	Température des eaux souterraines; nombres caractéristiques	Температура грунтовых вод основные значения

Monats- und Jahresmittel der Grundwasserstände mit Extremwerten (Hauptwerte) – Grundwasserstände m ü. A.	**Monthly and annual means of groundwater level with extremes (Main characteristics) – groundwater level (m above the level of the Adriatic)**	**Moyennes mensuelles et annuelles des niveaux des eaux souterraines avec valeurs extrêmes (nombres caractéristiques) – niveau des eaux souterraines (m au-dessus du niveau de l'Adriatique)**	**Средние месячные и годовые значения грунтовых вод с крайними (основными) значениями – уровень грунтовых вод (м над уровнем Адриатическоко моря)**
Nr.	No.	N°	№
Messstelle	Station	Station	Гидрологический пост
Messpunkt m ü. A.	Point of measurement (m above the level of the Adriatic)	Point de mesurage (m au-dessus du niveau de l'Adriatique)	Пункт наблюдений (м над уровнем Адриатического моря)
m ü. G.	(m above ground)	(m au-dessus du sol)	(м над уровнем грунта)
Beobachtungsbeginn	Start of observations	Début des observations	Начало наблюдений
unverändert seit	unchanged since	sans changement depuis	без изменений с
Messstellennummer	Station number	Numéro de la station	Номер гидрологического поста
beeinflusst	affected	influencé	Временное антропогенное воздействие
artesisch/gespannt	artesian/confined	artésien/captive	артезианские/напорные

Messgerät	Measuring instrument	Instrument de mesurage	Измерительный прибор
Mittel in m ü. A.	Means in m above the level of the Adriatic	Moyennes en m au-dessus du niveau de l'Adriatique	Средние значения в м над уровнем Адриатическово моря
Jahr	Year	Année	Год
Niederster und höchster beobachteter Grundwasserstand sowie allenfalls höchster beobachteter Überflutungswasserstand	Lowest and highest observed groundwater level and (if applicable) highest observed flood water level	Niveaux minimum et maximum des eaux souterraines observés et éventuellement niveau d'inondation maximum observé	Минимальный и максимальный измеренные уровни грунтовых вод и максимальный измеренный уровень наводнения
im Berichtsjahr	in the year under review	dans l'année sous revue	за отчётный год
vor dem Berichtsjahr	before the year under review	avant l'année sous revue	до отчётного года
Datum	Date	Date	Число

Mittlere Monats- und Jahresmittel der Grundwasserstände mit Extremwerten für Jahresreihen charakteristischer Messstellen – Grundwasserstände m ü. A.	**Mean monthly and mean annual averages of groundwater level with extremes for annual series of characteristic stations – groundwater level (m above the level of the Adriatic)**	**Moyennes des moyennes mensuelles et annuelles des niveaux des eaux souterraines avec valeurs extrêmes pour les séries annuelles des stations caractéristiques – Niveau des eaux souterraines (m au-dessus du niveau de l'Adriatique)**	**Средние средних месячных и годовых уровней грунтовых вод с крайними значениями для годовых рядов характерных гидрологических постов – Уровень грунтовых вод (м над уровнем Адриатическово моря)**
Nr.	No.	N°	№
Messstelle	Station	Station	Гидрологический пост
Messpunkt m ü. A.	Point of measurement (m above the level of the Adriatic)	Point de mesurage (m au-dessus du niveau de l'Adriatique)	Пункт наблюдений (м над уровнем Адриатического моря)
m ü. G.	(m above ground)	(m au-dessus du sol)	(м над уровнем грунта)
Messstellennummer	Station number	Numéro de la station	Номер гидрологического поста
Verlegungsvermerk	Transfer indication	Note concernant le transfert	Запись о перемещение
Zeitraum	Period	Période	Период
fehlende Jahre	missing years	années omises	недостающие годы
Niederste	Lowest	minima	Минимальные
Mittlere Grundwasserstände in m ü. A.	Mean groundwater levels in m above the level of the Adriatic	Niveaux moyens des eaux souterraines en m au-dessus du niveau de l'Adriatique	Средние уровни грунтовых вод в м над уровнем Адриат. моря
Höchste	Highest	maxima	Максимальные
Jahresreihe	Annual series	Série annuelle	Годовой ряд
Datum	Date	Date	Число

Monats- und Jahresmittel der Grundwassertemperaturen mit Extremwerten (Hauptwerte)	**Monthly and annual means of groundwater temperature with extremes (characteristic values)**	**Moyennes mensuelles et annuelles des températures des eaux souterraines avec valeurs extrêmes (nombres caractéristiques)**	**Средние месячные и годовые температуры грунтовых вод с крайними значениями (характерные значения)**
Nr.	No.	N°	№
Messstelle	Station	Station	Гидрологический пост
Beobachtungsbeginn	Start of observations	Début des observations	Начало наблюдений
Messtiefe in m unter Gelände	Measuring point in m below ground	Profondeur de mesurage en m au-dessous du sol	Глубина измерения в м под уровнем грунта
Messstellennummer	Station number	Numéro de la station	Номер гидрологического поста
Messgerät	Measuring instrument	Instrument de mesurage	Измерительный прибор
Mittel in °C	Means in °C	Moyennes en °C	Средние значения в °C
Jahr	Year	Année	Год
Niederste und höchste beobachtete Grundwassertemperatur	Lowest and highest observed groundwater temperature	Températures minimum et maximum des eaux souterraines observées	Минимальная и максимальная измеренные температуры грунтовых вод
im Berichtsjahr	in the year under review	dans l'année sous revue	за отчётный год
vor dem Berichtsjahr	before the year under review	avant l'année sous revue	до отчётного года
Datum	Date	Date	Число

Alphabetisches Verzeichnis der Grundwassermessstellen	**Alphabetical register of groundwater stations**	**Nomenclature alphabétique des stations des eaux souterraines**	**Алфавитный список постов для наблюдения грунтовых вод**
Die angeführten Zahlen unter dem Namen der Messstelle verweisen in der Reihenfolge auf:	The numbers indicated below the name of the station refer in the following order to:	Les nombres indiqués au-dessous du nom de la station renvoient, dans cet ordre, à :	Числа, приведенные после названия гидрологического поста последовательно указывают на:
1. Zeile: EDV-Messstellennummer, laufende Nummer der Messstelle im Teil C des Jahrbuches, Seitennummer der Auswertungen: Hauptwerte und Jahresreihe der Grundwasserstände sowie Hauptwerte der Grundwasser-temperaturen	1 st line: DP-station number, current number of the station in part C of the yearbook, page indicating characteristic data: main values, annual series of groundwater levels and main characteristics of groundwater temperatures	1 ligne re°: numéro TEL de la station, numéro d'ordre de la station dans la partie C de l'annuaire, numéros des pages des évaluations : nombres caractéristiques et série annuelle des niveaux des eaux souterraines ainsi que nombres caractéristiques des températures des eaux souterraines	1 строка: АОД-номер гидрологического поста, п/п гидро-логического поста в части С ежегодника, номер страницы обработки: основные значения и годовой ряд уровней грунтовых вод, а также основные значения температур грунтовых вод
2. Zeile: Geographische Koordinaten (L: Länge, B: Breite) in Grad, Minuten, Sekunden	2 nd line: geographical coordinates (L: longi-tude, B: latitude) in de-grees, minutes, seconds	2 ligne e°: coordonnées géographiques (L : lon-gueur, B : largeur) en de-gré, minutes, secondes	2 строка: географические ко-ординаты (L: долгота, B: широта) в градусах, минутах и секундах

Auszug aus dem Verzeichnis der

Veröffentlichungen des Hydrographischen Dienstes

I. Jahrbücher bzw. Jahresübersichten

Jahrbücher des Hydrographischen Zentralbüros 1893 bis 1933
Jahresübersichten (Niederschlag und Abfluss) 1934 bis 1947
Jahrbücher des Hydrographischen Zentralbüros 1948 bis 1950
Hydrographische Jahrbücher von Österreich 1951 bis 2008

II. Beiträge zur Hydrographie Österreichs

Heft

Die Niederschläge in Österreich, Mittlere Monats- und Jahressummen für die Jahresreihe 1896 - 1930 (Normalzahlen) (1947)

Niederschlags- und Temperaturkarten von Österreich (5 Karten: Niederschlagskarte für die Periode 1876 - 1900 bzw. 1901 - 1925 und Temperaturkarte für das Jänner- bzw. Juli- bzw. Jahresmittel der Periode 1896 - 1915) (1947)

Die Pegel in Österreich 1893 - 1945 (1947)

Die Abflussmessungen in Österreich in den Jahren 1881 - 1945 (1948)

Abflussmengen österreichischer Gewässer (1948)

Die Abflussverhältnisse der Donau in Österreich 1893 - 1942 (1948)

Grundwasserstände 1930 - 1947 im Marchfeld, Tullner Feld, Steinfeld und in der Welser Heide (1948)

22 Flächenverzeichnis der österreichischen Flussgebiete: Das Draugebiet (2 Beilagen: Übersichtskarten im Maßstab 1:200.000) (1949)

23 Die Lufttemperaturen in Österreich im Zeitraum 1901 - 1950 (1 Beilage: Übersichtskarte der langjährig beobachteten Temperaturmessstellen in Österreich im Maßstab 1:500.000) (1951)

24 Flächenverzeichnis der österreichischen Flussgebiete: Westliches Donaugebiet und österreichischer Anteil am Elbegebiet (2 Beilagen: Übersichtskarten im Maßstab 1:200.000) (1952)

25 Die Schneeverhältnisse in Österreich im Zeitraum 1901 - 1950:
Teil I: Rheingebiet, Inngebiet mit Salzach, Donaugebiet oberhalb des Inn (1952)
Teil II: Donaugebiet unterhalb des Inn (1 Beilage: Übersichtskarte der langjährig beobachteten Schneemessstellen in Österreich im Maßstab 1:500.000) (1952))
Teil III: Mur- und Raabgebiet, Draugebiet (1952)

26 Die Niederschlagsverhältnisse in Österreich im Zeitraum 1901 - 1950:
Teil I: Rheingebiet, Inngebiet mit Salzach, Donaugebiet oberhalb des Inn (1952)
Teil II: Donaugebiet unterhalb des Inn (1952)
Teil III: Mur- und Raabgebiet, Draugebiet (1952)

27 Die Niederschläge in Österreich im Zeitraum 1901 - 1950 (1 Beilage: Niederschlagskarte von Österreich für das Normaljahr 1901 - 1950 im Maßstab 1:500.000) (1953)

28 Flächenverzeichnis der österreichischen Flussgebiete: Östliches Donaugebiet (2 Beilagen: Übersichtskarten im Maßstab 1:200.000) (1954)

29 Das Juli-Hochwasser 1954 im österreichischen Donaugebiet (1955)

30 Wasserstände der österreichischen Gewässer vor 1893 (1958)

31 Extreme Tagesniederschläge in Österreich im Zeitraum 1901 - 1950 (1960)

32 Die Monats- und Jahresmittel der Lufttemperaturen in Österreich im Zeitraum 1901 - 1950 (3 Beilagen: Lufttemperaturkarte von Österreich für das Jänner- bzw. Juli- bzw. Jahresmittel des Normaljahres 1901 - 1950 im Maßstab 1:500.000) (1961)

33 Flächenverzeichnis der österreichischen Flussgebiete: Murgebiet (1 Beilage: Übersichtskarte im Maßstab 1:200.000) (1961)

34 Der Schnee in Österreich im Zeitraum 1901 - 1950 (5 Beilagen: Schneekarte von Österreich für die Summe der Neuschneehöhen bzw. den Beginn der Schneebedeckung bzw. das Ende der Schneebedeckung bzw. die Zahl der Tage mit Schneebedeckung bzw. die mittleren maximalen Schneehöhen im Normaljahr 1901 - 1950 im Maßstab 1:500.000) (1962)

35 Extremwerte der Lufttemperaturen in Österreich im Zeitraum 1901 - 1950 (1963)

36 Flächenverzeichnis der österreichischen Flussgebiete: Raab- und Rabnitzgebiet (1 Beilage: Übersichtskarte im Maßstab 1:200.000) (1963)

37 Die Wassertemperaturen in Österreich im Zeitraum 1901 - 1950 (1964)

38 Die Niederschläge, Schneeverhältnisse, Luft- und Wassertemperaturen in Österreich im Zeitraum 1951 - 1960 (1964)

39 Die Niederschlags-, Schneehöhen- und Lufttemperaturhäufigkeiten in Österreich im Zeitraum 1951 - 1960 (1966)

40 Die Häufigkeiten der Trockenperioden in Österreich im Zeitraum 1951 - 1960 (1970)

41 Flächenverzeichnis der österreichischen Flussgebiete: Rheingebiet und österreichischer Anteil am Einzugsgebiet der Donau (Iller, Lech) in Vorarlberg (1 Beilage: Übersichtskarte im Maßstab 1:200.000) (1970)
42 Die Häufigkeiten der Niederschläge, Schneehöhen, Lufttemperaturen und Trockenperioden in Österreich im Zeitraum 1961 - 1970 (1972)
43 Die Niederschläge, Schneeverhältnisse, Luft- und Wassertemperaturen in Österreich im Zeitraum 1961 - 1970 (1973)
44 Die Abflüsse in Österreich im Zeitraum 1951 - 1960 (1980)
45 Die Abflüsse in Österreich im Zeitraum 1961 - 1970 (1981)
46 Die Niederschläge, Schneeverhältnisse und Lufttemperaturen in Österreich im Zeitraum 1971 - 1980 (1983)
47 Die Häufigkeiten der Niederschläge, Schneehöhen, Lufttemperaturen und Trockenperioden in Österreich im Zeitraum 1971 - 1980 (1982)
48 Die Abflüsse in Österreich im Zeitraum 1971 - 1980
Teil I: Rheingebiet, Donaugebiet bis einschließlich Enns (1984)
Teil II: Donaugebiet unterhalb der Enns (1984)
49 Flächenverzeichnis der österreichischen Flussgebiete: Inngebiet bis zur Salzach und österreichischer Anteil am Donaugebiet oberhalb des Inn (Lech, Isar) in Tirol (1 Beilage: Übersichtskarte im Maßstab 1:200.000) (1984)
50 Die Wassertemperaturen in Österreich im Zeitraum 1971 - 1980 (1985)
51 Flächenverzeichnis der österreichischen Flussgebiete: Salzachgebiet und Inngebiet unterhalb der Salzach (1 Beilage: Übersichtskarte im Maßstab 1:200.000) (1986)
52 Die Niederschläge, Schneeverhältnisse und Lufttemperaturen in Österreich im Zeitraum 1981 - 1990 (1994)
53 Die Häufigkeiten der Niederschläge, Schneehöhen, Lufttemperaturen und Trockenperioden in Österreich im Zeitraum 1981 - 1990 (1994)
54 Grundwasserstände in Österreich 1948 - 1990 (1993)
Teil 1: Vorarlberg + Tirol + Kärnten + Steiermark
Teil 2: Oberösterreich
Teil 3: Niederösterreich I + Wien I
Teil 4: Niederösterreich II + Wien II + Burgenland
Teil 5: Steiermark
55 Flächenverzeichnis der österreichischen Flussgebiete: Draugebiet (1 Beilage: Übersichtskarte im Maßstab 1:200.000) (1995)
56 Die Wassertemperaturen in Österreich im Zeitraum 1981 - 1990 (1994)
57 Die Abflüsse in Österreich im Zeitraum 1981 - 1990 (1995)
58 Flächenverzeichnis der österreichischen Flussgebiete: Donaugebiet vom Inn bis zur Enns (1 Beilage: CD-ROM) (2003)

Neben den hier angeführten Veröffentlichungen gibt die Abteilung VII/3 – Wasserhaushalt im Bundesministerium für Land- und Forstwirtschaft, Umwelt und Wasserwirtschaft Vorschriften und Anleitungen, die „Mitteilungen des Hydrographischen Zentralbüros“ und die „Mitteilungsblätter des Hydrographischen Dienstes in Österreich“ heraus. Weiters stellt die Abteilung VII/3 – Wasserhaushalt unter der Internetadresse **http://geoinfo.lfrz.at/ehyd** eine Auswahl charakteristischer Zeitreihen digital zum Download zur Verfügung.

In das vollständige **Veröffentlichungsverzeichnis** kann unter http://www.lebensministerium.at/publikationen Einsicht genommen werden.

Zu beziehen sind die angeführten Veröffentlichungen in der Abteilung VII/3 – Wasserhaushalt im BMLFUW

A.

Niederschlag, Lufttemperatur und Verdunstung

Hinweise zu Datenbestand und Auswertungen

Die folgende Tabelle gibt einen Überblick, welche Zeitreihendaten sowohl bei den Hydrographischen Landesdiensten als auch bei der Abteilung Wasserhaushalt im Bundesministerium für Land- und Forstwirtschaft, Umwelt und Wasserwirtschaft **digital** verfügbar sind:

Parameter	**Zeitraum**	**Weitere Informationen**
Niederschlag	ab 1971	Tagessumme
Niederschlag	ab 1881	Monatssumme
Niederschlag	ab 1901	Größte Niederschlagstagessumme pro Jahr
Niederschlag	ab 1951	Anzahl der Tage pro Jahr in Niederschlagshöhenklassen
NPerioden	ab 1971	Anzahl von Niederschlagsperioden in Dauerklassen pro Jahr / Vegetationsperiode
Trockenperioden	ab 1951	Anzahl von Trockenperioden in Dauerklassen pro Jahr / Vegetationsperiode
Neuschnee	ab 1971	Tagessumme
Neuschnee	ab 1901	Jahressumme*
Schneefall	ab 1901	Anzahl der Tage mit Neuschnee pro Jahr*
Schneehöhe	ab 1971	Tageswert
Schneehöhe	ab 1901	Größte Schneehöhe pro Jahr*
Schneehöhe	ab 1951	Anzahl der Tage pro Jahr* mit Schneehöhen in bestimmten Schneehöhenklassen
Schneedecke	ab 1901	Erster und letzter Tag mit Schneehöhe pro Jahr*
Winterdecke	ab 1901	Beginn und Ende des längsten Zeitraumes mit geschlossener Schneedecke pro Jahr*
Schneewasserwert	ab 1998	Momentanwert
Schneedichte	ab 1998	Momentanwert
Lufttemperatur	ab 1998	Terminwerte
Lufttemperatur	ab 1998	Tagesmittel
Lufttemperatur	ab 1901	Monatsmittel
Lufttemperatur	ab 1901	Größtes Tagesmittel pro Jahr
Lufttemperatur	ab 1901	Kleinstes Tagesmittel pro Jahr
Lufttemperatur	ab 1951	Anzahl der Tage pro Jahr mit Tagesmittel in bestimmten Temperaturklassen

* Der Beobachtungszeitraum für ein Jahr reicht vom 1.September des Vorjahres bis zum 31.August des Jahres.

Tabelle: Übersicht über die beim Hydrographischen Dienst in Österreich digital verfügbaren Daten des Sachgebietes „Niederschlag, Lufttemperatur und Verdunstung“

Zu jeder Messstelle sind alle hydrologisch relevanten Stammdaten in einer relationalen Datenbank gespeichert. Die Daten der Zeitreihen werden in kompakter, binärer Form vorgehalten.

Hydrographisches Verzeichnis der Niederschlags- und Lufttemperaturmessstellen mit Evidenzdaten

Nr.	Messgerät	Messstelle	Mess-stellen-nummer	Einzugsgebiet	Land	Höhe m ü.A.	Geographische Koordinaten		Beobachtungs-beginn		Seite									
							Länge	Breite	Nieder-schlag	Lufttem-peratur	Niederschlags-summen	Niederschlags-häufigkeiten	Niederschlags- und Trockenperioden	Schnee-verhältnisse	Schneehöhen-häufigkeiten	Schnee-wasserwerte	Starkniederschläge	Lufttemperatur-mittel	Lufttemperatur-häufigkeiten	Verdunstung
RHEINGEBIET																				
1	T	Vermuntgletscher	VIW	100016	Ill	V	2700	10 08	46 52	1951		96								
2	T	Klostertaler Gletscher	VIW	100024	Ill	V	2750	10 04	46 52	1951		96								
3	T	Madlener Haus	VIW	100040	Ill	V	1980	10 05	46 55	1951		96								
4	K	Obervermunt	VIW	100057	Ill	V	1980	10 05	46 55	1949	1950	14	48	60	72	82			114	124
5	T	Tschifernella	VIW	100065	Ill	V	2344	10 03	46 54	1967		96								
6	K	Vermunt	VIW	100073	Ill	V	1733	10 04	46 56	1927	1927	14	48	60	72	82		99	114	124
7	T	Verbella	VIW	100099	Ill	V	2350	10 08	47 00	1951		96								
8	K	Kops	VIW	100909	Ill	V	1829	10 07	46 58	1989	1989	14	48	60	72	82		99	114	124
9	K	Partenen	VIW	101014	Ill	V	1030	10 03	46 58	1926	1926	14	48	60	72	82			114	124
10		Gaschurn	VIW	100115	Ill	V	980	10 01	47 00	1893	1901	14	48	60	72	82			114	124
11	K	St.Gallenkirch	VIW	100123	Ill	V	860	9 58	47 01	1927	1937	14	48	60					114	124
12	T	Valzifenz	VIW	100149	Suggadinbach	V	2300	9 56	46 55	1951		96								
13	T	Gargellener Kopf	VIW	100156	Suggadinbach	V	2210	9 53	46 58	1951		96								
14	T	Tilisunasee	VIW	100164	Ill	V	2200	9 53	47 01	1951		96								
15	⊜	Tschagguns		100180	Ill	V	680	9 55	47 04	1921	1922	14	48	60	72	82		99	114	124
16	T	Silbertaler Winterjöchle	VIW	100198	Litz	V	1946	10 09	47 03	1952		96								
17	=	Silbertal		100206	Litz	V	885	9 59	47 06	1907	1984	14	48	60	72	82			114	124
18	W	Schruns	VIW	100214	Litz	V	671	9 55	47 05	1896	1896	14	48	60	72	82			114	124
19	⊜	Latschau	VIW	100222	Ill	V	1000	9 52	47 05	1951	1951	14	48	60	72	82			114	124
20	K	Rodund	VIW	100230	Ill	V	645	9 53	47 05	1949	1951	14	48	60	72	82			114	124
21	K	Golm	VIW	100891	Ill	V	1930	9 51	47 04	1989	1989	14	48	60	72	82			114	124
22		Langen am Arlberg	ZAMG	100255	Alfenz	V	1218	10 08	47 08	1893	1896	14	48	60	72	82			114	124
23	E	Klösterle		100826	Alfenz	V	1057	10 05	47 08	1981	1981	14	48	60	72	82			114	124	132
24		Dalaas		100263	Alfenz	V	908	10 00	47 08	1903		14	48	60	72	82				
25	T	Lünerseealpe	VIW	100289	Alvier	V	2015	9 45	47 03	1957		96								
26	K	Lünersee	VIW	100305	Alvier	V	2015	9 45	47 03	1907	1926	14	48	60	72	82			114	124
27	T	Lünersee	VIW	100297	Alvier	V	1900	9 45	47 04	1951		96								
28	T	Brandner Gletscher	VIW	100271	Alvier	V	2700	9 42	47 03	1951		96								
29	⊜	Brand		100313	Alvier	V	1005	9 45	47 06	1895	1982	14	48	60	72	82		99	114	124
30		Bludenz	ZAMG	101071	Ill	V	575	9 50	47 09	2001	2001	14	48	60	72	82			114	124
31	O	Ludesch		100917	Ill	V	535	9 47	47 11	1990		14	48	60	72	82				
32	T	Biberacher Hütte		100545	Lutz	V	1860	10 02	47 15	1951		96								
33	=	Fontanella		100354	Lutz	V	1140	9 55	47 15	1931	1934	14	48	60	72	82			114	124
34	T	Sonntag-Stein		101055	Lutz	V	1770	9 56	47 13	2001		96								
35		Blons		100362	Lutz	V	772	9 51	47 13	1900		14	48	60	72	82				
36		Thüringerberg		100875	Lutz	V	960	9 47	47 13	1988		14	48	60	72	82				
37	K	Nenzinger Himmel		100982	Meng	V	1305	9 39	47 06	1999	1999	14	48	60				99	114	124
38	⊜	Thüringen		100370	Ill	V	580	9 46	47 12	1895	1983	14	48	60	72	82			114	124
39	V	Frastanz		100925	Ill	V	491	9 38	47 13	1991	1991	14	48	60	72	82		99	114	124	132
40	O	Amerlügen		100933	Ill	V	760	9 37	47 13	1991		14	48	60	72	82				
41	O	Innerlaterns		100412	Frutz	V	1025	9 45	47 15	1895		14	48	60	72	82		99		
42	O	Weiler		100941	Frutz	V	500	9 39	47 18	1991		14	48	60	72	82		99		
43		Fraxern	ZAMG	100867	Frutz	V	809	9 40	47 19	1983	1983	14	48	60	72	82			114	124
44		Feldkirch-Gisingen	ZAMG	100396	Rhein	V	440	9 37	47 16	1893	1896	14	48	60	72	82			114	124
45		Meiningen		100404	Rhein	V	423	9 35	47 18	1893		14	48	60	72	82				
46		Gaissau		100420	Bodensee	V	400	9 36	47 28	1946		15	48	60	72	82				
47	O	Fussach		100438	Bodensee	V	400	9 40	47 29	1944		15	48	60	72	82		99		
48	⊜	Lustenau		100446	Rhein	V	404	9 40	47 26	1931	1933	15	48	60	72	82		99	114	124
49	⊜	Ebnit		100453	Dornbirnerach	V	1100	9 45	47 21	1893	1910	15	48	60	72	82		99	114	124
50		Gütle		100461	Dornbirnerach	V	530	9 47	47 24	1895		15	48	60	72	82				
51		Bildstein		100487	Dornbirnerach	V	720	9 46	47 28	1894		15	48	60	72	82				
52		Mäder		100495	Rheintalbinnenkanal	V	420	9 37	47 21	1893		15	48	60	72	82				
53		Meschach		100503	Rheintalbinnenkanal	V	850	9 41	47 20	1894		15	48	60	72	82				
54		Hohenems		100529	Rheintalbinnenkanal	V	430	9 41	47 21	1893		15	48	60	72	82				
55	⊜	Altach		100883	Rheintalbinnenkanal	V	412	9 39	47 22	1990	1995	15	48	60	72	82			114	124
56	E	Dornbirn		100479	Dornbirnerach	V	441	9 44	47 24	1893	1980	15	48	60	72	82		99	114	124	132
57	O	Hard (Rotachstrasse)		121053	Bodensee	V	401	9 42	47 29	2002		15	48	60	72	82		99		
58	T	Körbersee		121038	Bregenzerach	V	1675	10 07	47 15	1995	2008	96								
59		Schröcken	ZAMG	100537	Bregenzerach	V	1263	10 05	47 16	1895	1896	15	48	60	72	82			114	124
60	V	Schoppernau	ZAMG	100552	Bregenzerach	V	835	10 01	47 19	1927	1948	15	48	60	72	82		99	114	124	132
61	T	Diedamskopf		121012	Bregenzerach	V	1796	10 02	47 20	1990		96								
62	=	Au		100560	Bregenzerach	V	800	9 59	47 19	1907	1983	15	48	60	72	82			114	124
63	T	Damüls Uga		100578	Bregenzerach	V	2000	9 53	47 18	1951		96								
64	=	Damüls		100586	Bregenzerach	V	1365	9 53	47 17	1895	1982	15	48	60	72	82	93		114	124
65	T	Obergüntenstallalpe		121020	Bregenzerach	V	1580	9 50	47 21	1992		96								
66	T	Rohralpe		100610	Bregenzerach	V	1200	9 51	47 22	1951		96								
67	=	Bizau		100602	Bregenzerach	V	705	9 56	47 22	1895	1963	15	48	60	72	82			114	124
68	⊜	Andelsbuch		100636	Bregenzerach	V	600	9 53	47 24	1922	1922	15	48	60	72	82		99	114	124
69	⊜	Bödele		100628	Bregenzerach	V	1150	9 49	47 25	1894	1923	15	48	60	72	82		99	114	124
70	=	Egg		100644	Bregenzerach	V	660	9 55	47 26	1895	1897	15	48	60	72	82			114	124
71	O	Schönenbach		100651	Subersach	V	1040	10 02	47 22	1955		15	48	60	72	82		99		
72	T	Hochrubachalpe		100669	Subersach	V	1515	10 04	47 23	1951		96								
73		Sibratsgfäll		100685	Subersach	V	920	10 02	47 26	1895		15	48	60	72	82				
74	T	Rehenbergalpe		100693	Subersach	V	950	10 00	47 25	1951		96								
75	=	Hittisau		100701	Subersach	V	800	9 56	47 28	1933	1938	15	48	60	72	82			114	124
76		Sulzberg		100727	Weißach	V	1000	9 55	47 31	1901		15	48	60	72	82				
77	T	Feuerstätter Sättele		100677	Weißach	V	1420	10 06	47 26	1952		96								
78		Riefensberg		100719	Weißach	V	680	9 57	47 30	1941		15	48	60	72	82				
79	E	Alberschwende		100842	Bregenzerach	V	717	9 51	47 28	1983	1983	15	48	60	72	82		99	114	124	132
80	=	Doren		100735	Rotach	V	710	9 52	47 29	1911	1914	15	48	60	72	82			114	124
81	=	Bregenz-Rieden		100750	Bregenzerach	V	430	9 44	47 29	1931	1933	15	48	60	72	82			114	124
82	⊜	Bregenz	ZAMG	100859	Bodensee	V	424	9 45	47 30	1984	1984	15	48	60	72	82			114	124
83	⊜	Bregenz		100776	Bodensee	V	486	9 46	47 30	1893	1895	15	48	60	72	82		99	114	124
84	=	Pfänder		100974	Bodensee	V	1056	9 47	47 31	1995	1995	15	48	60	72	82			114	124
85	O	Hörbranz		100800	Leiblach	V	425	9 45	47 33	1946	2007	15	48	60	72	82		99		
86		Möggers		100792	Leiblach	V	1010	9 49	47 34	1946		16	48	60	72	82				
DONAUGEBIET OBERHALB DES INN																				
87	=	Baad		101543	Iller	V	1305	10 08	47 19	1994	1994	16	48	60	72	82			114	124
88	⊜	Zug		100966	Lech	V	1500	10 07	47 12	1992	1992	16	48	60	72	82		99	114	124
89		Lech		101121	Lech	V	1480	10 08	47 12	1896		16	48	60	72	82				
90	=	Zürs		101113	Lech	V	1720	10 10	47 10	1910	1982	16	48	60	72	82			114	124
91	⊜	Warth	ZAMG	101568	Lech	V	1475	10 11	47 15	1984	1984	16	48	60	72	82			114	124
92	A	Holzgau	ZAMG	101154	Lech	T	1100	10 21	47 16	1895	1896	16	48	60	72	82	93		114	124

Hydrographisches Verzeichnis der Niederschlags- und Lufttemperaturmessstellen mit Evidenzdaten

Nr.	Messgerät	Messstelle		Mess-stellen-nummer	Einzugsgebiet	Land	Höhe m ü.A.	Geographische Koordinaten		Beobachtungs-beginn		Seite									
								Länge	Breite	Nieder-schlag	Lufttem-peratur	Niederschlags-summen	Niederschlags-häufigkeiten	Niederschlags- und Trockenperioden	Schnee-verhältnisse	Schneehöhen-häufigkeiten	Schnee-wasserwerte	Starkniederschläge	Lufttemperatur-mittel	Lufttemperatur-häufigkeiten	Verdunstung
93	O	Gramais		101162	Lech	T	1320	10 32	47 16	1895		16	48	60	72	82	93	99			
94		Boden		101170	Lech	T	1355	10 36	47 17	1957		16	48	60	72	82	93				
95	O	Hinterhornbach		101188	Lech	T	1100	10 27	47 22	1900		16	48	60	72	82		99			
96	E	Vorderhornbach		101196	Lech	T	960	10 33	47 22	1896	1896	16	48	60	72	82			114	124	132
97		Namlos		101204	Lech	T	1260	10 40	47 21	1900		16	48	60	72	82					
98		Forchach		101212	Lech	T	910	10 35	47 25	1895		16	48	60	72	82					
99	=	Höfen-Oberhornberg		101220	Lech	T	870	10 41	47 28	1895	1895	16	48	60	72	82			114	124	
100	⊖	Hahnenkamm-Reutte		101501	Lech	T	1670	10 39	47 29	1986	1986	16	48	60	72	82			114	124	
101	⊖	Reutte	ZAMG	101238	Lech	T	850	10 43	47 30	1895	1923	16	48	60	72	82			114	124	
102	T	Ammerwald		119479	Archbach	T	1090	10 50	47 32	1992		96									
103	⊖	Berwang		101246	Lech	T	1295	10 45	47 24	1895	1895	16	48	60	72	82			114	124	
104	T	Traualpsee	EW.SCH	119347	Vils	T	1660	10 31	47 27	1990		96									
105	⊖	Tannheim-Untergschw.		101261	Vils	T	1090	10 30	47 30	1895	1895	16	48	60	72	82		99	114	124	
106	=	Jungholz		101493	Vils	T	1060	10 27	47 35	1979	1979	16	48	60	72	82			114	124	
107	=	Vils		101279	Vils	T	810	10 38	47 33	1948	1948	16	48	60	72	82			114	124	
108	T	Kastenalm		119354	Isar	T	1230	11 26	47 22	1991		96									
109	T	Bodenwald		119362	Isar	T	1280	11 21	47 20	1991		96									
110	⊖	Scharnitz		101287	Isar	T	970	11 16	47 23	1895	1963	16	48	60	72	83		99	114	124	
111	A	Seefeld in Tirol	ZAMG	101295	Isar	T	1182	11 11	47 20	1895	1896	16	48	60	72	83			114	124	
112	T	Wettersteinhütte		119644	Leutascher Ache	T	1700	11 06	47 23	1996		96									
113	E	Leutasch-Kirchplatzl		101303	Leutascher Ache	T	1135	11 09	47 22	1900	1964	16	48	60	72	83		99	114	124	132
114	T	Johannistal-Filzwaldboden		105882	Rißbach	T	1300	11 29	47 25	2006		96									
115	T	Großer Ahornboden		119446	Rißbach	T	1170	11 34	47 25	1992		96									
116	=	Hinterriß		101311	Rißbach	T	930	11 28	47 28	1895	1957	16	48	60	72	83	93		114	124	
117	T	Ochsenhütte	TIWAG	101477	Dürrach	T	1460	11 31	47 30	1960		96									
118	T	Lochalm ML	TIWAG	101469	Dürrach	T	1430	11 36	47 31	1961		96									
119	T	Kotalm NL	TIWAG	101402	Achensee	T	1300	11 43	47 28	1951		96									
120	T	Köglalm	TIWAG	119537	Achensee	T	1487	11 44	47 30	1994		96									
121	T	Plums-Bärental	TIWAG	101386	Achensee	T	1235	11 38	47 27	1951		96									
122	T	Gramai NL	TIWAG	101360	Achensee	T	1330	11 37	47 24	1951		96									
123	T	Bärenbad	TIWAG	101394	Achensee	T	1480	11 42	47 25	1951		96									
124	⊖	Pertisau	TIWAG	101337	Achensee	T	935	11 42	47 27	1900	1914	16	48	60	72	83			114	124	
125	T	Hochstögen	TIWAG	101444	Achensee	T	1350	11 39	47 31	1951		96									
126	⊖	Achenkirch	ZAMG	101345	Ache	T	905	11 42	47 32	1895	1895	16	49	61	72	83			114	124	
127	T	Gufferthütte	TIWAG	101436	Ache	T	1415	11 48	47 35	1960		96									
128	T	Achenkirch-M.köpfl		101550	Ache	T	900	11 38	47 35	1997	1998	96									
129	A	Ehrwald	ZAMG	101485	Loisach	T	960	10 55	47 24	1895	1930	16	49	61	72	83			114	124	
130	⊖	Hall in Tirol		120022	Inn	T	585	11 30	47 17	2002	2002	16	49	61	72	83		99	114	124	

INNGEBIET OBERHALB DER SALZACH

131	⊖	Nauders	ZAMG	101709	Inn	T	1360	10 30	46 53	1895	1982	16	49	61	73	83			114	124	
132	=	Spiss		101717	Schalklbach	T	1540	10 27	46 57	1911	1992	17	49	61	73	83			114	124	
133	W	Pfunds	TIWAG	103275	Inn	T	995	10 31	46 57	1982	1982	17	49	61					114	124	
134	T	Hohenzollernhaus	TIWAG	101741	Radurschlbach	T	2200	10 39	46 54	1957		96									
135	T	Nauderer-Tschey	TIWAG	119099	Radurschlbach	T	1920	10 35	46 54	1980		96									
136	T	Furgglersee	TIWAG	101766	Inn	T	2330	10 32	47 03	1955		96									
137		Ried im Oberinntal		101790	Inn	T	880	10 40	47 03	1886		17	49	61	73	83					
138	⊖	Fendels	TIWAG	101808	Inn	T	1356	10 41	47 03	1957	1968	17	49	61	73	83			114	124	
139	T	Zirmesköpfl	TIWAG	101758	Inn	T	2050	10 41	47 02	1957		96									
140	⊖	Prutz	ZAMG	102947	Inn	T	870	10 40	47 04	1972	1972	17	49	61	73	83			114	124	
141	T	Rauher Kopf	TIWAG	101774	Fagge	T	2670	10 46	46 52	1957		96									
142	T	Glockturm	TIWAG	101782	Fagge	T	2800	10 42	46 54	1969		96									
143	T	Weisssee	TIWAG	101824	Fagge	T	2540	10 43	46 52	1957	2006	96									
144	T	Oberbirg-s'Gliger	TIWAG	119107	Fagge	T	2160	10 44	46 53	1980		96									
145	T	Gepatschalpe	TIWAG	101832	Fagge	T	1900	10 44	46 54	1957		96									
146	T	Wurmetal	TIWAG	101857	Fagge	T	2510	10 46	46 56	1957		96									
147	T	Kaiserbergtal	TIWAG	101840	Fagge	T	2330	10 42	46 55	1957		96									
148	T	Nassereinalpe	TIWAG	119115	Fagge	T	2050	10 44	46 56	1980		96									
149	=	Kaunertal-Feichten		101873	Fagge	T	1314	10 45	47 02	1895	1964	17	49	61	73	83			114	124	
150	T	Verpeilhütte	TIWAG	101865	Fagge	T	2045	10 47	47 01	1957		96									
151	E	Ladis-Neuegg		101816	Inn	T	1350	10 39	47 06	1911	1977	17	49	61	73	83	93	100	114	124	132
152	W	Runserau	TIWAG	101881	Inn	T	860	10 39	47 07	1957	1957	17	49	61					115	124	
153	T	Salzhütte	EW.STA	119289	Rosanna	T	1510	10 13	47 06	1988		96									
154	T	Kartellboden Damm	EW.STA	105890	Rosanna	T	1980	10 16	47 04	2005		96									
155	⊖	St.Anton am Arlberg	ZAMG	101964	Rosanna	T	1285	10 16	47 08	1872	1929	17	49	61	73	83	93		115	124	
156		Flirsch		101519	Rosanna	T	1150	10 25	47 09	1990		17	49	61	73	83					
157	T	Bieltal	VIW	101907	Trisanna	T	2500	10 08	46 54	1951		96									
158	T	Jamtalferner-Rußkopf	VIW	101915	Trisanna	T	2690	10 10	46 52	1951		96									
159	T	Jamtalferner (Zunge)		119305	Trisanna	T	2400	10 10	46 52	1988		96									
160	T	Fluchthornferner	VIW	101923	Trisanna	T	2750	10 13	46 53	1951		96									
161	⊖	Galtür	ZAMG	101949	Trisanna	T	1587	10 11	46 58	1895	1896	17	49	61	73	83	93		115	124	
162	T	Piz da Val Gronda	VIW	101931	Trisanna	T	2810	10 17	46 55	1951		96									
163	⊖	Kappl-Oberbichl		119792	Trisanna	T	1490	10 24	47 04	1999	1999	17	49	61	73	83		100	115	124	
164	=	See im Paznaun		101956	Trisanna	T	1040	10 28	47 05	1895	1959	17	49	61	73	83			115	124	
165	⊖	Landeck	ZAMG	101899	Inn	T	798	10 34	47 08	1872	1896	17	49	61	73	83			115	124	
166	⊖	Nassereith		102954	Gurglbach	T	850	10 50	47 19	1973	1973	17	49	61	73	83			115	124	
167	T	Marienbergalm		119297	Gurglbach	T	1640	10 54	47 21	1992		96									
168		Imst (Oberstadt)		102004	Gurglbach	T	860	10 44	47 15	1885	1948	17	49	61	73	83			115	124	
169	⊖	Pitztaler Gletscher	ZAMG	101535	Pitze	T	2850	10 53	46 56	1988	1993	17	49	61	73	83			115	124	
170	T	Braunschweiger Hütte	TIWAG	119529	Pitze	T	2740	10 55	46 56	1994		96									
171	T	Ölgrubensee	TIWAG	119123	Pitze	T	2850	10 47	46 54	1980		96									
172	T	Taschachhaus	TIWAG	102020	Pitze	T	2470	10 49	46 55	1960		96									
173	T	Riffelferner	TIWAG	119214	Pitze	T	2740	10 49	46 57	1981		96									
174	T	Riffelseehütte	TIWAG	102038	Pitze	T	2240	10 51	46 58	1959		96									
175		Plangeroß		102046	Pitze	T	1620	10 52	46 59	1895		17	49	61	73	83					
176	T	Kaunergrathütte	TIWAG	119149	Pitze	T	2520	10 50	46 59	1980		96									
177	⊖	St.Leonhard i.P.-N.	ZAMG	103283	Pitze	T	1460	10 52	47 01	1982	1982	17	49	61	73	83			115	124	
178		St.Leonhard i.P.		102061	Pitze	T	1335	10 50	47 05	1907		17	49	61	73	83					
179	=	Jerzens-Ritzenried		102079	Pitze	T	1120	10 47	47 07	1895	2000	17	49	61	73	83			115	124	
180	⊖	Piller	TIWAG	103028	Pitze	T	1315	10 42	47 08	1956	1979	17	49	61	73	83			115	124	
181	T	Hintereisferner	IFM	102087	Rofenache	T	2970	10 46	46 48	1951		96									
182	T	Latschbloder	IFM	102178	Rofenache	T	2910	10 48	46 48	1966		96									
183	T	Rofenberg	IFM	102095	Rofenache	T	2827	10 48	46 48	1957		96									
184	T	Proviantdepot	IFM	102103	Rofenache	T	2737	10 49	46 50	1951		96									
185	T	Hochjochhospiz	IFM	102111	Rofenache	T	2360	10 50	46 49	1951		96									
186	T	Vernagtbrücke	IFM	102152	Rofenache	T	2640	10 50	46 51	1966		97									
187	T	Vent	IFM	102194	Rofenache	T	1900	10 55	46 51	1970		97									
188	⊖	Vent	IFM	102202	Venter Ache	T	1906	10 55	46 52	1867	1900	17	49	61					115	124	

Hydrographisches Verzeichnis der Niederschlags- und Lufttemperaturmessstellen mit Evidenzdaten

Nr.	Messgerät	Messstelle		Mess-stellen-nummer	Einzugsgebiet	Land	Höhe m ü.A.	Geographische Koordinaten		Beobachtungs-beginn		Seite									
								Länge	Breite	Nieder-schlag	Lufttem-peratur	Niederschlags-summen	Niederschlags-häufigkeiten	Niederschlags- und Trockenperioden	Schnee-verhältnisse	Schneehöhen-häufigkeiten	Schnee-wasserwerte	Starkniederschläge	Lufttemperatur-mittel	Lufttemperatur-häufigkeiten	Verdunstung
189	T	Rotmoosferner	AFO	119255	Gurgler Ache	T	2680	11 03	46 49	1989		97									
190	T	Schönwies	AFO	119263	Gurgler Ache	T	2310	11 01	46 51	1983		97									
191	E	Obergurgl	ZAMG	102210	Gurgler Ache	T	1940	11 02	46 52	1895	1931	17	49	61	73	83			115	124	132
192		Sölden-Schmiedhof		102228	Ötztaler Ache	T	1380	11 01	46 58	1911		17	49	61	73	83					
193	=	Gries		119388	Fischbach	T	1575	11 01	47 04	1992	1992	17	49	61	73	83			115	124	
194	=	Längenfeld		102236	Ötztaler Ache	T	1180	10 58	47 05	1895	1895	17	49	61	73	83			115	124	
195	T	Frischmannhütte		119560	Ötztaler Ache	T	2180	10 53	47 06	1994		97									
196	⊖	Niederthai	TIWAG	103002	Ötztaler Ache	T	1550	10 58	47 08	1975	1975	17	49	61	73	83			115	124	
197	A	Umhausen	ZAMG	102244	Ötztaler Ache	T	1041	10 56	47 08	1936	1936	17	49	61	73	83			115	124	
198	⊖	Oetz		102251	Ötztaler Ache	T	760	10 53	47 12	1910	1910	17	49	61	73	83			115	124	
199	T	Gossenkölle		119669	Ötztaler Ache	T	2500	11 01	47 14	1996		97									
200	T	Finstertal-Gametzköpfl	TIWAG	119222	Ötztaler Ache	T	2470	11 02	47 11	1981		97									
201	⊖	Kühtai	TIWAG	103010	Ötztaler Ache	T	1970	11 00	47 13	1979	1979	17	49	61	73	83			115	124	
202	T	Längental	TIWAG	119164	Ötztaler Ache	T	2230	10 59	47 11	1980		97									
203		Ochsengarten-Obergut		102269	Ötztaler Ache	T	1695	10 55	47 14	1911		17	49	61	73	83					
204	A	Haiming	ZAMG	102939	Inn	T	663	10 53	47 16	1948	1948	18	49	61	73	83			115	124	
205	=	Obsteig		102285	Inn	T	950	10 55	47 18	1880	1968	18	49	61	73	83			115	124	
206	=	Stams		102277	Inn	T	675	10 59	47 17	1960	1964	18	49	61	73	83			115	124	
207	T	Unterseebenalm		119651	Inn	T	1860	11 03	47 16	1996		97									
208	T	Alplhütte		119313	Inn	T	1500	11 01	47 21	1988		97									
209		KW-Straßberg		103382	Inn	T	975	11 03	47 20	2001		18	49	61	73	83					
210	=	Telfs		102301	Inn	T	618	11 05	47 19	1960	1965	18	49	61	73	83			115	125	
211	T	Inzinger Alm-Kaserboden		120030	Inn	T	1790	11 09	47 14	2002		97									
212	=	Inzing		103036	Inn	T	610	11 12	47 16	1978	1978	18	49	61	73	83			115	125	
213	T	Westfalenhaus	TIWAG	119230	Melach	T	2295	11 06	47 06	1981		97									
214	T	Praxmar	TIWAG	119172	Melach	T	2150	11 07	47 08	1980		97									
215	T	Pforzheimer Hütte	TIWAG	119180	Melach	T	2330	11 04	47 09	1980		97									
216	⊖	St.Sigmund-Sellrain	TIWAG	103044	Melach	T	1520	11 06	47 12	1977	1983	18	49	61	73	83			115	125	
217		Gries im Sellrain		102319	Melach	T	1200	11 09	47 12	1907		18	49	61	73	83					
218		Axams		103309	Inn	T	890	11 17	47 14	1984		18	49	61	73	83					
219	⊖	Innsbruck (Flughafen)	ZAMG	102327	Inn	T	579	11 21	47 16	1949	1949	18	49	61	73	83			115	125	
220	T	Innsbruck-Seegrube		119404	Inn	T	1930	11 23	47 18	1995		97									
221	⊖	Innsbruck (Univ.)	IFM	102335	Inn	T	577	11 23	47 16	1891	1896	18	49	61	73	83			115	125	
222	⊖	Brenner	ZAMG	102343	Sill	T	1445	11 31	47 00	1878	1896	18	49	61	73	83			115	125	
223	⊖	Obernberg am Brenner		102350	Obernberger Seebach	T	1360	11 26	47 01	1946	1971	18	49	61	73	83	93	100	115	125	
224	T	Altereralm (Innervals)	BBT	110197	Valser Bach	T	1620	11 36	47 03	2007		97									
225	T	Sillalm (Innervals)	BBT	106781	Valser Bach	T	1612	11 33	47 02	2007		97									
226	=	Innerschmirn-Obern		103051	Schmirnbach	T	1610	11 36	47 06	1975	1975	18	49	61	73	83			115	125	
227	T	Wildlahner (Innerschmirn)	BBT	110114	Schmirnbach	T	1542	11 35	47 05	2007		97									
228	⊖	Steinach a.Br.	ZAMG	103069	Sill	T	1204	11 28	47 05	1976	1976	18	49	61	73	83			115	125	
229		Gschnitz-Obertal		119412	Gschnitzbach	T	1280	11 20	47 02	1992		18	49	61	73	83					
230		Trins		102368	Gschnitzbach	T	1235	11 25	47 05	1895	1946	18	49	61	73	83			115	125	
231	T	Klammalm (Navis)	BBT	106765	Navisbach	T	1945	11 36	47 09	2007		97									
232	=	Navis		119396	Sill	T	1400	11 33	47 08	1992	1992	18	49	61	73	83			115	125	
233	T	Vöstenalm (Navis)	BBT	108837	Navisbach	T	1878	11 32	47 07	2007		97									
234	T	Baierhof - Navis (Kerschbaumer	BBT	106740	Navisbach	T	1365	11 30	47 08	2007		97									
235	=	Matrei am Brenner		102376	Sill	T	970	11 27	47 08	1886	1951	18	49	61	73	83			115	125	
236	T	Maria Waldrast		119578	Sill	T	1590	11 25	47 08	1994		97									
237	T	Meißnerhaus	BBT	106773	Vikarbach	T	1666	11 29	47 12	2007		97									
238	⊖	Dresdner Hütte		103085	Ruetz	T	2290	11 08	47 00	1978	1978	18	49	61	73	83			115	125	
239		Neustift i. St.-Volderau		103101	Ruetz	T	1130	11 15	47 04	1947		18	49	61	73	83					
240	T	Franz-Senn-Hütte	TIWAG	119198	Ruetz	T	2150	11 10	47 05	1980		97									
241	=	Telfes im Stubai		102400	Ruetz	T	1070	11 22	47 10	1958	1958	18	49	61	73	83			115	125	
242	=	Schönberg im Stubaital		102384	Sill	T	1005	11 24	47 11	1895	1971	18	49	61	73	83			115	125	
243	E	Patscherkofel	AC	102418	Sill	T	2247	11 28	47 13	1903	1931	18	49	61	73	83			115	125	132
244	T	Halltal (Oberbergstollen)		119453	Inn	T	1610	11 28	47 20	1992		97									
245	T	St.Magdalena		119677	Inn	T	1280	11 30	47 20	1995		97									
246	T	Bettelwurfhütte	STW.HA	119685	Inn	T	2100	11 31	47 20	1995		97									
247	A	Rinn	ZAMG	102459	Inn	T	895	11 30	47 15	1943	1943	18	49	61	73	83	93		115	125	
248	=	Kleinvolderberg		102434	Inn	T	660	11 32	47 16	1967	1967	18	49	61	73	83			115	125	
249	T	Dörfl (Voldertal)	BBT	106757	Voldertalbach	T	1440	11 33	47 13	2007		97									
250	O	St.Martin i.G.		102467	Inn	T	875	11 34	47 19	1895		18	49	61	73	83		100			
251	T	Walder Alm	STW.HA	119693	Inn	T	1600	11 35	47 20	1995		97									
252	⊖	Wattener Lizum	BIG	103291	Inn	T	1970	11 38	47 10	1982	1982	18	49	61	73	83		100	115	125	
253	T	Möls-Hochleger		106666	Mölsbach	T	2040	11 36	47 11	2006		97									
254	=	Weerberg		102475	Inn	T	925	11 40	47 18	1895	1964	18	49	61	73	83			115	125	
255	=	Schwaz		102483	Inn	T	535	11 43	47 21	1895	1961	18	49	61	73	83			115	125	
256	T	Stallenhütte		119438	Inn	T	1430	11 38	47 23	1992		97									
257	⊖	Jenbach	ZAMG	102491	Inn	T	530	11 46	47 23	1955	1955	18	49	61	73	83			115	125	
258	=	Rotholz		102509	Inn	T	590	11 48	47 23	1894	1896	18	49	61	73	83			115	125	
259	T	Plauener Hütte	AHP	102590	Ziller	T	2390	12 06	47 07	1951		97									
260	⊖	Zillergrund-Plattk.	AHP	103267	Ziller	T	2260	12 04	47 08	1980	1980	19	49	61					115	125	
261	T	Zillergrund-Plattkopf	AHP	119826	Ziller	T	2260	12 04	47 08	1980		97									
262	T	Mitterhütten	AHP	102608	Ziller	T	1730	12 00	47 05	1951		97									
263	=	Klaushof		102962	Ziller	T	1022	11 57	47 09	1973	1973	19	49	61	73	83		100	115	125	
264		Hahnpfalz		103184	Ziller	T	1960	11 52	47 08	1979		19	49	61	73	83					
265	W	Schlegeis (Speicher)	AHP	102988	Zemmbach	T	1800	11 42	47 02	1968	1968	19	49	61					115	125	
266	T	Dominikushütte	AHP	102616	Zemmbach	T	1800	11 42	47 02	1951		97									
267	T	Friesenberghaus	AHP	102574	Zemmbach	T	2500	11 42	47 04	1969		97									
268	=	Ginzling		102632	Zemmbach	T	1060	11 48	47 05	1911	1932	19	49	61	73	83	93		115	125	
269		Lanersbach		102640	Tuxbach	T	1250	11 45	47 10	1895		19	49	61	73	83					
270		Gschößwand		103192	Ziller	T	1795	11 50	47 11	1979		19	49	61	73	83	93				
271	T	Grüne-Wand-Hütte	AHP	102624	Zemmbach	T	1460	11 55	47 04	1952		97									
272	W	Stillupp (Speicher)	AHP	102996	Zemmbach	T	1125	11 53	47 07	1967	1967	19	49	61					115	125	
273	T	Gradlaste	AHP	102566	Zemmbach	T	1060	11 51	47 08	1969		97									
274	⊖	Mayrhofen	ZAMG	102541	Ziller	T	633	11 51	47 10	1933	1933	19	49	61	73	83			115	125	
275	T	Zittauer Hütte	AHP	102558	Gerlosbach	S	2330	12 07	47 10	1969		97									
276	T	Durlaßboden	AHP	102665	Gerlosbach	T	1432	12 07	47 14	1959		97									
277	W	Durlaßboden	AHP	102673	Gerlosbach	T	1432	12 07	47 14	1960	1960	19	49	61					115	125	
278	=	Gerlos		102681	Gerlosbach	T	1250	12 03	47 14	1896	1897	19	49	61	73	83			115	125	
279	W	Gerlos-Gmünd	AHP	102699	Gerlosbach	T	1180	11 59	47 13	1959	1959	19	49	61					115	125	
280	=	Ried im Zillertal		102970	Ziller	T	555	11 52	47 18	1966	1967	19	49	61	73	83			115	125	
281	=	Schlitterberg		102517	Ziller	T	960	11 50	47 23	1965	1966	19	49	61	73	83			115	125	
282	=	Inneralpbach		102723	Inn	T	1040	11 58	47 22	1959	1959	19	49	61	73	83			115	125	
283	T	Schmalzklausenalm	TIWAG	119206	Brandenberger Ache	T	1170	11 47	47 29	1980		97									
284		Steinberg am Rofan		102756	Brandenberger Ache	T	1020	11 48	47 31	1895		19	49	61	73	83					
285	=	Brandenberg		102749	Brandenberger Ache	T	920	11 54	47 29	1967	1967	19	49	61	73	83			115	125	
286	=	Radfeld		103119	Inn	T	514	11 54	47 27	1977	1977	19	49	61	73	83			115	125	
287		Wildschönau-Mühltal		102764	Inn	T	790	12 02	47 26	1923		19	49	61	73	83					
288	O	Am Nachtsöllberg		103333	Brixentaler Ache	T	990	12 14	47 26	1986		19	49	61	73	83		100			
289	⊖	Kelchsau		102772	Kelchsauer Ache	T	815	12 08	47 23	1895	1971	19	49	61	73	84		100	115	125	

Hydrographisches Verzeichnis der Niederschlags- und Lufttemperaturmessstellen mit Evidenzdaten

Nr.	Messgerät	Messstelle		Mess-stellen-nummer	Einzugsgebiet	Land	Höhe m ü.A.	Geographische Koordinaten		Beobachtungs-beginn		Seite									
								Länge	Breite	Nieder-schlag	Lufttem-peratur	Niederschlags-summen	Niederschlags-häufigkeiten	Niederschlags- und Trockenperioden	Schnee-verhältnisse	Schneehöhen-häufigkeiten	Schnee-wasserwerte	Starkniederschläge	Lufttemperatur-mittel	Lufttemperatur-häufigkeiten	Verdunstung
290	=	Hopfgarten i.Brt.		102780	Brixentaler Ache	T	600	12 10	47 27	1964	1964	19	49	61	73	84			115	125	
291		Wörgl (Deponie)	PRIVAT	103390	Brixentaler Ache	T	605	12 07	47 29	1991	1991	19	49	61	73	84					
292	⊖	Kirchbichl	TIWAG	102798	Inn	T	498	12 05	47 31	1893	1895	19	49	61	73	84			115	125	
293	=	Ellmau		102806	Weißache	T	750	12 17	47 32	1902	1902	19	50	62	73	84			115	125	
294	O	Bromberg		103341	Weißache	T	1180	12 14	47 29	1986		19	50	62	73	84		100			
295		Söll-Stockach		103226	Weißache	T	660	12 13	47 31	1980		19	50	62	73	84					
296	T	Steinberghütte		119586	Weißache	T	1190	12 14	47 34	1994		97									
297	⊖	Kufstein	ZAMG	102814	Inn	T	493	12 10	47 35	1905	1905	19	50	62	73	84			115	125	
298	T	Hechleitalm		119610	Inn	T	920	12 16	47 35	1995		97									
299	=	Thiersee-Landl		103127	Thierseer Ache	T	700	12 03	47 35	1977	1978	19	50	62	73	84	93		115	125	
300	T	Buchacker		101626	Inn	T	1425	12 01	47 32	2004		97									
301		Niederndorferberg		103176	Inn	T	980	12 14	47 40	1979		19	50	62	73	84					
302	⊖	Jochberg		102830	Jochberger Ache	T	950	12 26	47 23	1894	1880	19	50	62	73	84	93	100	115	125	
303	⊖	Hahnenkamm-Ehrenbachhöhe	ZAMG	119487	Jochberger Ache	T	1790	12 22	47 25	1992	1992	19	50	62	73	84			115	125	
304	⊖	Kitzbühel	ZAMG	102848	Jochberger Ache	T	744	12 24	47 27	1889	1896	20	50	62	73	84			115	125	
305	E	Aschau		103218	Aschauer Ache	T	1005	12 18	47 23	1979	1979	20	50	62	73	84		100	115	125	132
306		Kirchberg in Tirol		102863	Aschauer Ache	T	830	12 19	47 27	1896		20	50	62	73	84					
307	T	Gruttenhütte		119800	Aschauer Ache	T	1580	12 19	47 33	1998		97									
308	⊖	Hochfilzen		102889	Fieberbrunner Ache	T	960	12 37	47 28	1895	1895	20	50	62	73	84		100	115	125	
309		Fieberbrunn		103135	Fieberbrunner Ache	T	850	12 33	47 28	1895		20	50	62	73	84					
310	E	St.Johann in Tirol-Almdorf		103143	Großache	T	756	12 27	47 31	1977	1977	20	50	62	73	84		100	115	125	132
311	T	Griesner Kar		119628	Kohlenbach	T	911	12 20	47 35	1995		97									
312	⊖	Fischbachalm-Kaiserbachtal		119768	Kohlenbach	T	860	12 21	47 35	1999	1999	20	50	62	73	84		100	115	125	
313		Walchsee		102913	Kohlenbach	T	687	12 19	47 38	1904		20	50	62	73	84					
314		Schwendt		105023	Kohlenbach	T	660	12 24	47 39	1995		20	50	62	73	84					
315	⊖	Kössen		102905	Großache	T	590	12 24	47 40	1895	1929	20	50	62	73	84	94	100	115	125	
SALZACHGEBIET																					
316	⊖	Krimml	ZAMG	110122	Krimmler Ache	S	1000	12 12	47 14	1960	1960	20	50	62	74	84			115	125	
317		Neukirchen		104059	Salzach	S	857	12 18	47 15	1973		20	50	62	74	84					
318		Bramberg		106682	Weyerbach	S	844	12 19	47 16	2006		20	50	62	74	84					
319		Paß Thurn		103424	Salzach	S	1200	12 25	47 18	1895	1961	20	50	62	74	84			115	125	
320		Haidbach		103432	Felber Ache	S	900	12 29	47 15	1971		20	50	62	74	84					
321		Stuhlfelden		103440	Salzach	S	816	12 32	47 17	1880	1956	20	50	62	74	84			115	125	
322	T	Tauernmoos	IFG	118513	Stubache	S	2040	12 38	47 09	1965		97									
323	=	Enzingerboden	ZAMG	104125	Stubache	S	1480	12 38	47 10	1962	1962	20	50	62	74	84			115	125	
324	T	Kalser Törl	IFG	118521	Stubache	S	2390	12 37	47 07	1965		97									
325	⊖	Rudolfshütte	ZAMG	104117	Stubache	S	2304	12 37	47 08	1980	1980	20	50	62	74	84			115	125	
326	T	Weiß-See	IFG	118539	Stubache	S	2270	12 38	47 08	1965		97									
327	T	Sonnblickkees	IFG	118547	Stubache	S	2511	12 36	47 08	1965		97									
328	=	Uttendorf	ZAMG	104091	Stubache	S	796	12 34	47 16	1896	1896	20	50	62	74	84			116	125	
329	T	Mooserboden-Verbund	AHP	103473	Kapruner Ache	S	2038	12 43	47 10	1951	1951	97									
330	T	Schmiedinger Kees	AHP	103481	Kapruner Ache	S	2800	12 41	47 12	1951		97									
331	T	Krefelder Hütte	AHP	103499	Kapruner Ache	S	2295	12 42	47 13	1951		97									
332		Kaprun	AHP	103507	Kapruner Ache	S	750	12 45	47 16	1895	1992	20	50	62					116	125	
333	⊖	Zell am See	ZAMG	105064	Zeller See	S	766	12 48	47 20	1960	1960	20	50	62	74	84			116	125	
334	T	Radhaus	SV	118554	Hüttwinklache	S	2131	12 59	47 03	1957		97									
335	T	Kolm-Saigurn	ZAMG	118562	Hüttwinklache	S	1600	12 59	47 04	1957		97									
336	T	Rojacher Hütte	SV	103572	Hüttwinklache	S	2559	12 58	47 03	1957		97									
337	⊖	Sonnblick	ZAMG	103549	Hüttwinklache	S	3105	12 57	47 03	1890	1896	20	50	62	74	84			116	125	
338	T	Sonnblick (hangp. Auffangfl.)	SV	103556	Hüttwinklache	S	3076	12 57	47 03	1957		97									
339	T	Sonnblick (horiz. Auffangfl.)	SV	103564	Hüttwinklache	S	3076	12 57	47 03	1960		97									
340		Bucheben		103580	Hüttwinklache	S	1135	12 58	47 10	1893	1896	20	50	62	74	84			116	125	
341	=	Rauris	ZAMG	103598	Rauriser Ache	S	934	13 00	47 13	1875	1875	20	50	62	74	84			116	125	
342		Dienten		103606	Dientenbach	S	1265	13 02	47 23	1907		20	50	62	74	84					
343		Böckstein		103622	Gasteiner Ache	S	1140	13 07	47 05	1908		20	50	62	74	84					
344	=	Badgastein	ZAMG	103630	Gasteiner Ache	S	1100	13 07	47 06	1855	1897	20	50	62	74	84			116	125	
345		Klammstein		103655	Gasteiner Ache	S	795	13 05	47 16	1971		20	50	62	74	84					
346		Hüttschlag		103689	Großarlbach	S	1030	13 14	47 11	1907		20	50	62	74	84					
347		Großarl		103697	Großarlbach	S	890	13 12	47 14	1891	1915	20	50	62	74	84			116	125	
348	=	St.Johann im Pongau	ZAMG	118745	Großarlbach	S	634	13 11	47 19	1994	1994	20	50	62	74	84			116	125	
349	⊖	St.Veit im Pongau	ZAMG	104182	Salzach	S	750	13 09	47 21	1984	1984	21	50	62	74	84			116	125	
350		Mitterkleinarl		103705	Kleinarler Ache	S	1018	13 19	47 16	1895		21	50	62	74	84					
351		Wagrain		103713	Kleinarlbach	S	840	13 18	47 20	1926		21	50	62	74	84					
352	=	Karbachalm (Talstation)		104190	Salzach	S	925	13 07	47 23	1993	1993	21	50	62	74	84			116	125	
353	=	Bischofshofen	ZAMG	104133	Salzach	S	543	13 13	47 24	1989	1989	21	50	62					116	125	
354	=	Hüttau		103770	Fritzbach	S	720	13 19	47 25	1895	1951	21	50	62	74	84			116	125	
355	=	Annaberg		126029	Lammer	S	700	13 25	47 32	2002	2002	21	50	62	74	84			116	125	
356		Golling		103820	Salzach	S	473	13 09	47 36	1907		21	50	62	74	84					
357		Dürrnberg		106690	Salzach	S	770	13 05	47 40	2006		21	50	62							
358	⊖	Hintersee		103846	Almbach	S	750	13 13	47 46	1880	1897	21	50	62	74	84		100	116	125	
359	⊖	Salzburg-Freisaal	ZAMG	104141	Salzach	S	420	13 03	47 47	1986	1986	21	50	62	74	84			116	125	
360		Glanegg		103879	Salzach	S	450	13 01	47 45	1931		21	50	62	74	84					
361	=	Salzburg (Flugplatz)	ZAMG	103853	Glanbach	S	430	13 00	47 48	1847	1896	21	50	62	74	84			116	125	
362	⊖	Eugendorf		103895	Fischach	S	520	13 07	47 53	1895	2001	21	50	62	74	84		100	116	125	
363	=	Saalbach	ZAMG	103903	Saalach	S	1022	12 41	47 23	1895	1977	21	50	62	74	84			116	125	
364	=	Schmittenhöhe	ZAMG	103515	Saalach	S	1973	12 44	47 20	1880	1896	21	50	62					116		
365	=	Maria Alm	ZAMG	110171	Urschlaubach	S	810	12 54	47 24	2002	2002	21	50	62	74	84			116	125	
366		Hütten		103937	Leogangbach	S	900	12 44	47 27	1896	1925	21	50	62	74	84			116	125	
367		Grubhof-St.Martin		103978	Saalach	S	630	12 42	47 35	1946		21	50	62	74	84					
368	=	St.Ulrich-Pillersee		103358	Loferbach	T	870	12 36	47 31	1986	1986	21	50	62	74	84			116	125	
369	E	Waidring		103986	Loferbach	T	775	12 33	47 35	1895	1914	21	50	62	74	84	94	100	116	125	132
370	⊖	Lofer	ZAMG	105031	Loferbach	S	625	12 42	47 35	1999	1999	21	50	62	74	84			116	125	
371		Unken		110189	Unkenbach	S	540	12 44	47 39	2006		21	50	62	74	84					
372		Nußdorf		104000	Oichten	S	460	13 01	47 58	1895		21	50	62	74	84					
373		Oberndorf		104018	Salzach	S	430	12 57	47 58	1951		21	50	62	74	84					
374	⊖	Ibm		104034	Moosache	O	425	12 57	48 04	1887	1896	21	50	62	74	84		100	116	125	
375	=	Ostermiething		104042	Salzach	O	405	12 50	48 03	1883	1957	21	50	62	74	84			116	125	
376	=	Ach-Burghausen		104489	Salzach	O	473	12 51	48 09	1991	1991	21	50	62	74	84			116	125	
INNGEBIET UNTERHALB DER SALZACH																					
377		Geretsberg-Webersdorf		104026	Inn	O	490	12 58	48 06	1893		21	50	62	74	84					
378	=	Neukirchen an der Enknach		104307	Enknach	O	410	13 03	48 11	1895	1994	21	50	62	74	84			116	125	
379	⊖	Mattsee	ZAMG	104331	Niedertrumer See	S	508	13 06	47 59	1949	1949	21	50	62	74	84			116	125	
380	=	Mattighofen		104349	Mattig	O	455	13 09	48 05	1895	1896	22	50	62	74	84			116	125	

Hydrographisches Verzeichnis der Niederschlags- und Lufttemperaturmessstellen mit Evidenzdaten

Nr.	Messgerät	Messstelle		Mess-stellen-nummer	Einzugsgebiet	Land	Höhe m ü.A.	Geographische Koordinaten		Beobachtungs-beginn		Seite									
								Länge	Breite	Nieder-schlag	Lufttem-peratur	Niederschlags-summen	Niederschlags-häufigkeiten	Niederschlags- und Trockenperioden	Schnee-verhältnisse	Schneehöhen-häufigkeiten	Schnee-wasserwerte	Starkniederschläge	Lufttemperatur-mittel	Lufttemperatur-häufigkeiten	Verdunstung
381	⊜	Hocheck		117523	Schwemmbach	O	595	13 21	48 03	1992	1992	22	50	62	74	84			116	125	
382	O	Friedburg		104976	Schwemmbach	O	512	13 15	48 01	1993		22	50	62	74	84		100			
383	⊜	Straßwalchen		104356	Schwemmbach	S	550	13 15	47 59	1895	1897	22	50	62	74	84		100	116	125	
384	⊜	Braunau am Inn		104323	Mattig	O	360	13 05	48 15	1895	1896	22	50	62	74	84		100	116	125	
385	=	Waldzell		104364	Waldzeller Ache	O	500	13 26	48 09	1872	1992	22	50	62	74	84			116	125	
386	⊜	St.Johann am Walde		104372	Mettmach	O	629	13 17	48 07	1907	1907	22	50	62	74	84		101	116	125	
387	=	Altheim		104380	Ach	O	358	13 14	48 15	1895	1998	22	50	62	74	84			116	125	
388		Reichersberg	ZAMG	104398	Inn	O	350	13 22	48 20	1881	1896	22	50	62	74	84			116	125	
389	O	Eberschwang		110783	Antiesen	O	535	13 34	48 10	1997		22	50	62	74	84		101			
390	O	Ried im Innkreis	ZAMG	104406	Rieder Bach	O	431	13 29	48 13	1872	1896	22	50	62	74	85			116	125	
391	=	St.Marienkirchen		104414	Inn	O	340	13 27	48 23	1910	1993	22	50	62	74	85			116	125	
392	⊜	Lambrechten		104422	Pram	O	396	13 31	48 19	1895	1993	22	50	62	74	85			116	125	
393	⊜	Kopfing		104471	Pfudabach	O	569	13 40	48 26	1974	1992	22	50	62	74	85			116	125	
394	=	Sigharting		104430	Pfudabach	O	355	13 36	48 23	1895	1896	22	50	62	74	85			116	126	
395	⊜	Schärding / Rossbach		104448	Roßbach	O	330	13 27	48 25	1888	1896	22	50	62	74	85			116	126	
396	=	Wernstein		104455	Inn	O	355	13 28	48 31	1897	1992	22	50	62	74	85			116	126	
397	=	Schardenberg		104505	Inn	O	529	13 30	48 31	1895	1989	22	51	63	74	85			116	126	
		DONAUGEBIET ZWISCHEN INN UND TRAUN																			
398	⊜	Münzkirchen		104513	Donau	O	507	13 34	48 29	1894	1896	22	51	63	74	85		101	116	126	
399	=	Vichtenstein		104521	Donau	O	592	13 38	48 32	1895	1990	22	51	63	74	85			116	126	
400	=	Rannawerk	EAG	104570	Donau	O	285	13 45	48 29	1948	1948	22	51	63					116	126	
401		Kollerschlag	ZAMG	104539	Ranna	O	725	13 50	48 36	1887	1896	22	51	63							
402		Oberkappel		104547	Ranna	O	495	13 46	48 33	1928		22	51	63	74	85					
403	=	Mausloch	EAG	104554	Ranna	O	515	13 47	48 31	1948	1948	22	51	63					116	126	
404	=	Pfarrkirchen		104562	Ranna	O	815	13 49	48 30	1895	1982	22	51	63	74	85			116	126	
405	⊜	Neustift im Mühlkreis		104968	Ranna	O	597	13 46	48 32	1989	1989	22	51	63	74	85		101	116	126	
406	=	Julbach		104919	Kleine Mühl	O	575	13 52	48 39	1981	1981	22	51	63	74	85			116	126	
407		Kirchberg ob der Donau		104588	Donau	O	588	13 56	48 27	1897		22	51	63	74	85					
408	⊜	Schwarzenberg		104596	Große Mühl	O	730	13 50	48 44	1895	1920	22	51	63	74	85		101	116	126	
409	⊜	Schlägl		104604	Große Mühl	O	555	13 58	48 38	1893	1896	22	51	63	74	85		101	116	126	
410	=	Guglwald		104638	Kleine Michl	O	750	14 11	48 35	1925	1980	22	51	63	74	85			116	126	
411	⊜	Helfenberg		104901	Kleine Michl	O	598	14 09	48 33	1972	1973	23	51	63	74	85		101	116	126	
412	=	Haslach		104620	Kleine Michl	O	510	14 03	48 34	1895	1993	23	51	63	74	85			116	126	
413	O	Rohrbach	ZAMG	104646	Große Mühl	O	600	14 00	48 34	1948	1948	23	51	63	74	85			116	126	
414	=	Langhalsen		104661	Große Mühl	O	449	14 00	48 29	1948	1951	23	51	63	74	85			116	126	
415	⊜	Partenstein	EAG	104679	Große Mühl	O	295	13 59	48 26	1941	1948	23	51	63				101	116	126	
416	=	Neuhaus an der Donau		104687	Donau	O	450	14 00	48 25	1884	1993	23	51	63	74	85			116	126	
417	⊜	Neumarkt im Hausr.-Widldorf		104703	Aschach	O	380	13 44	48 16	1895	1974	23	51	63	74	85		101	116	126	
418	=	Peuerbach		104711	Aschach	O	372	13 47	48 18	1907	1993	23	51	63	74	85			116	126	
419		Waizenkirchen	ZAMG	104729	Aschach	O	370	13 52	48 20	1891	1896	23	51	63	74	85			116	126	
420	⊜	Neukirchen am Walde		104737	Aschach	O	555	13 47	48 24	1895	1931	23	51	63	74	85			116	126	
421	=	St.Agatha		104992	Aschach	O	499	13 53	48 22	1997	1997	23	51	63	74	85			116	126	
422	=	Aschach an der Donau		104695	Aschach	O	292	14 00	48 23	1895	1896	23	51	63	74	85			116	126	
423	=	Eferding		104984	Donau	O	274	14 01	48 20	1996	1996	23	51	63	74	85			116	126	
424	=	Kematen am Innbach		104752	Innbach	O	351	13 52	48 11	1910	1993	23	51	63	74	85			116	126	
425	⊜	Geboltskirchen		104927	Trattnach	O	540	13 38	48 09	1981	1982	23	51	63	75	85			116	126	
426	=	Hofkirchen an der Trattnach		104935	Trattnach	O	385	13 44	48 13	1981	1981	23	51	63	75	85			116	126	
427	⊜	Grieskirchen-Moosham		104778	Trattnach	O	352	13 49	48 14	1897	1898	23	51	63	75	85			116	126	
428		Scharten		104786	Innbach	O	395	14 02	48 15	1895		23	51	63	75	85					
429	⊜	Goldwörth		104745	Donau	O	260	14 06	48 20	1894	1896	23	51	63	75	85		101	116	126	
430	=	Bad Leonfelden		104943	Große Rodl	O	740	14 18	48 31	1981	1981	23	51	63	75	85			117	126	
431	=	Piberstein		104802	Große Rodl	O	899	14 12	48 31	1956	1956	23	51	63	75	85			117	126	
432	=	St.Peter am Wimberg		104653	Große Rodl	O	687	14 06	48 30	1895	1897	23	51	63	75	85			117	126	
433	=	Neußerling		104950	Große Rodl	O	615	14 10	48 26	1988	1988	23	51	63	75	85			117	126	
434	=	Waxenberg		104828	Große Rodl	O	700	14 12	48 28	1918	1996	23	51	63	75	85			117	126	
435	=	Ottensheim		104844	Große Rodl	O	265	14 10	48 20	1895	1982	23	51	63	75	85			117	126	
436	⊜	Hellmonsödt		104885	Donau	O	840	14 18	48 26	1895	1899	23	51	63	75	85		101	117	126	
437	=	Kirchschlag bei Linz		105742	Donau	O	925	14 16	48 25	1991	1991	23	51	63	75	85			117	126	
438	=	Pöstlingberg		104851	Donau	O	490	14 16	48 20	1929	1929	23	51	63	75	85			117	126	
439	O	Linz (Stadt)	ZAMG	104869	Donau	O	263	14 17	48 18	1954	1898	23	51	63	75	85		101	117	126	
440	⊜	Linz-Urfahr		104877	Donau	O	305	14 16	48 19	1898	1996	23	51	63	75	85		101	117	126	
441	=	Leonding		105585	Donau	O	287	14 15	48 17	1950	1989	23	51	63	75	85			117	126	
442		Hörsching	ZAMG	105536	Donau	O	297	14 11	48 14	1942	1942	23	51	63	75	85			117	126	
		TRAUNGEBIET																			
443	=	Gößl		105106	Grundlsee	ST	710	13 54	47 38	1895	1896	24	51	63	75	85			117	126	
444	⊜	Bad Aussee	ZAMG	105122	Traun	ST	665	13 47	47 37	1961	1961	24	51	63	75	85			117	126	
445	K	Ödensee		123166	Traun	ST	800	13 49	47 34	2000	1999	24	51	63				101	117	126	
446	=	Schönbergalpe		105155	Traun	O	1350	13 43	47 32	1953	1957	24	51	63	75	85	94		117	126	
447	=	Obertraun		105148	Traun	O	515	13 42	47 33	1954	1981	24	51	63	75	85			117	126	
448	=	Pötschen		105205	Traun	ST	1000	13 42	47 37	1945	1986	24	51	63	75	85			117	126	
449	=	Lahn-Hallstatt		105171	Hallstätter See	O	510	13 39	47 33	1929	1929	24	51	63	75	85			117	126	
450	⊜	Gosau		105197	Gosaubach	O	765	13 33	47 35	1880	1896	24	51	63	75	85		101	117	126	
451	⊜	Bad Goisern		105213	Traun	O	505	13 37	47 39	1895	1991	24	51	63	75	85		101	117	126	
452	=	St.Gilgen		105247	St.Wolfgangsee	S	550	13 22	47 47	1895	1896	24	51	63	75	85			117	126	
453	O	St.Wolfgang	ZAMG	105759	St.Wolfgangsee	O	539	13 27	47 44	1990	1990	24	51	63					117	126	
454	=	Strobl		105254	St.Wolfgangsee	S	540	13 29	47 43	1901	1988	24	51	63	75	85			117	126	
455	O	Bad Ischl	ZAMG	105262	Traun	O	469	13 38	47 43	1858	1896	24	51	63	75	85			117	126	
456	O	Vorderer Langbathsee		105288	Vorderer Langbathsee	O	675	13 41	47 50	1895		24	51	63				101			
457		Feuerkogel	ZAMG	105296	Traun	O	1618	13 43	47 49	1929	1929	24	51	63	75	85			117	126	
458	⊜	Ebensee (Schule)		105734	Traun	O	425	13 47	47 48	1888	1896	24	51	63	75	85			117	126	
459		Gmunden	ZAMG	105320	Traunsee	O	426	13 49	47 55	1892	1899	24	51	63	75	85			117	126	
460	=	Altmünster		105767	Traunsee	O	525	13 46	47 52	1998	2000	24	51	63	75	85			117	126	
461	⊜	Gmunden-Traunleiten		105718	Traun	O	456	13 48	47 56	1982	1982	24	51	63	75	85			117	126	
462	=	Laakirchen		105338	Traun	O	440	13 49	47 59	1895	1995	24	51	63	75	85			117	126	
463	=	Scharfling		105379	Mondsee	O	480	13 24	47 48	1954	1978	24	51	63	75	85			117	126	
464		Mondsee	ZAMG	105346	Mondsee	O	491	13 22	47 51	1891	1896	24	51	63	75	85			117		
465	=	Oberwang		105700	Mondsee	O	595	13 25	47 52	1981	1988	24	51	63	75	85			117	126	
466	⊜	Weißenbach am Attersee		105387	Attersee	O	476	13 32	47 48	1895	1991	24	51	63	75	85			117	126	
467		Weyregg		105684	Attersee	O	501	13 35	47 54	1975	1975	24	51	63	75	85					
468	⊜	Attersee		105395	Attersee	O	495	13 32	47 55	1926	1995	24	51	63	75	85			117	126	
469		Lenzing	PRIVAT	105403	Ager	O	465	13 37	47 58	1954		24	51	63							
470	⊜	Frankenburg		105429	Vöckla	O	515	13 30	48 04	1895	1896	24	51	63	75	85			117	126	
471	⊜	Vöcklabruck		105445	Vöckla	O	423	13 40	48 00	1895	1896	24	51	63	75	85			117	126	

Hydrographisches Verzeichnis der Niederschlags- und Lufttemperaturmessstellen mit Evidenzdaten

Nr.	Messgerät	Messstelle		Mess-stellen-nummer	Einzugsgebiet	Land	Höhe m ü.A.	Geographische Koordinaten		Beobachtungs-beginn		Seite									
								Länge	Breite	Nieder-schlag	Lufttem-peratur	Niederschlags-summen	Niederschlags-häufigkeiten	Niederschlags- und Trockenperioden	Schnee-verhältnisse	Schneehöhen-häufigkeiten	Schnee-wasserwerte	Starkniederschläge	Lufttemperatur-mittel	Lufttemperatur-häufigkeiten	Verdunstung
472	=	Wolfsegg am Hausruck		105460	Ager	O	585	13 41	48 07	1875	1974	24	51	63	75	85			117	126	
473	E	Almsee (Forsthaus)		105486	Alm	O	574	13 57	47 49	1895	1987	24	51	63	75	85		101	117	126	132
474	=	Grünau-Almegg		105494	Alm	O	540	13 56	47 52	1895	1999	25	51	63	75	85			117	126	
475	=	Scharnstein		105502	Alm	O	485	13 58	47 55	1895	1978	25	51	63	75	85			117	126	
476	Θ	Vorchdorf		105510	Alm	O	455	13 53	48 00	1895	1993	25	51	63	75	85		101	117	126	
477	Θ	Wels		105528	Traun	O	305	14 04	48 10	1893	1896	25	51	63	75	85		101	117	126	
478	Θ	Kirchdorf an der Krems		105544	Krems	O	456	14 07	47 55	1856	1896	25	51	63	75	86		102	117	126	
479		Kremsmünster	ZAMG	105551	Krems	O	383	14 08	48 03	1821	1896	25	51	63	75	86			117	126	
480	=	Neuhofen an der Krems		105569	Krems	O	326	14 13	48 08	1895	1989	25	51	63	75	86			117	126	
481	=	Ebelsberg (Gottschallingerstra		105577	Traun	O	261	14 19	48 14	1895	1992	25	51	63	75	86			117	126	
482	Θ	Linz (Wasserwerk Scharlinz)		105726	Traun	O	260	14 19	48 16	1988	1988	25	51	63	75	86			117	126	
		DONAUGEBIET ZWISCHEN TRAUN UND ENNS																			
483	=	St.Florian		105593	Donau	O	257	14 23	48 12	1864	1995	25	52	64	75	86			117	126	
484	Θ	Maria Laah		105635	Donau	O	360	14 21	48 07	1895	1993	25	52	64	75	86		102	117	126	
485	E	Reichenau	ZAMG	105676	Große Gusen	O	685	14 21	48 27	1972	1972	25	52	64	75	86		102	117	126	132
486	=	Gallneukirchen		105619	Große Gusen	O	330	14 25	48 21	1954	1988	25	52	64	75	86			117	126	
487	=	Neumarkt im Mühlkreis		105627	Kleine Gusen	O	610	14 29	48 26	1895	1992	25	52	64	75	86			117	126	
488	Θ	Mauthausen		105650	Donau	O	299	14 31	48 15	1895	1896	25	52	64	75	86		102	117	126	
489	E	Enns		105643	Donau	O	259	14 29	48 12	1899	1899	25	52	64	75	86			117	126	132
		ENNSGEBIET																			
490	=	Flachau		105908	Enns	S	910	13 24	47 21	1895	1947	25	52	64	75	86		102	117	127	
491	=	Radstadt		105916	Enns	S	890	13 27	47 23	1881	1896	25	52	64	75	86			117	127	
492	Θ	Obertauern	ZAMG	118752	Taurach	S	1763	13 34	47 15	1994	1994	25	52	64					117	127	
493		Untertauern		105932	Taurach	S	1000	13 31	47 18	1895	1942	25	52	64	75	86			117	127	
494	=	Filzmoos		105940	Enns	S	1050	13 31	47 26	1895	1922	25	52	64					117	127	
495		Ramsau	ZAMG	106591	Enns	ST	1203	13 38	47 26	1990	1990	25	52	64	75	86			117	127	
496	=	Planai		105973	Thalbach	ST	1820	13 43	47 22	1934	1951	25	52	64	75	86			117	127	
497	=	Untertal-Tetter		105957	Thalbach	ST	1040	13 43	47 21	1921	1981	25	52	64	75	86			117	127	
498	O	Schladming		105965	Enns	ST	730	13 42	47 24	1877	1901	25	52	64	75	86		102			
499		Birnberg		106633	Enns	ST	820	13 44	47 25	1994		25	52	64	75	86					
500	O	Michaelerberg		105999	Enns	ST	1280	13 53	47 25	1957	2007	25	52	64	75	86		102			
501	=	St.Nikolai im Sölktal		106005	Große Sölk	ST	1120	14 03	47 19	1895	1896	25	52	64	75	86			117	127	
502		Stein/Enns		106708	Sölk	ST	680	13 56	47 26	2003		25	52	64	75	86					
503	Θ	Bad Mitterndorf	ZAMG	106039	Salzabach	ST	808	13 56	47 33	1965	1970	26	52	64	75	86			117	127	
504	=	Grubegg		106021	Salzabach	ST	790	13 56	47 33	1893	1896	26	52	64	75	86	94		117	127	
505	A	Gröbming	ZAMG	106047	Salzabach	ST	766	13 54	47 26	1895	1896	26	52	64					117	127	
506	Θ	Donnersbachwald		106500	Donnersbach	ST	980	14 07	47 23	1976	1976	26	52	64				102	118	127	
507	=	Planneralm		106567	Donnersbach	ST	1605	14 12	47 24	1938	1994	26	52	64	75	86		102	118	127	
508		Donnersbach		106062	Donnersbach	ST	720	14 07	47 28	1931		26	52	64							
509	Θ	Irdning	ZAMG	106070	Donnersbach	ST	702	14 06	47 30	1895	1925	26	52	64	75	86			118	127	
510	=	Greith		106641	Grimmingbach	ST	945	14 01	47 34	1994	1994	26	52	64	75	86			118	127	
511	=	Oppenberg		106534	Gulling	ST	1060	14 16	47 29	1977	1986	26	52	64	75	86	94		118	127	
512	O	Aigen im Ennstal	ZAMG	106104	Gulling	ST	640	14 08	47 32	1939	1939	26	52	64	75	86			118	127	
513	Θ	Liezen		106112	Enns	ST	670	14 14	47 34	1895	1960	26	52	64	75	86		102	118	127	
514	Θ	Hohentauern		106120	Triebenbach	ST	1265	14 29	47 26	1878	1912	26	52	64	75	86	94	102	118	127	
515	=	Admont		106153	Enns	ST	700	14 27	47 34	1853	1896	26	52	64	75	86			118	127	
516	O	Gstatterboden		106161	Enns	ST	580	14 38	47 35	1935		26	52	64	75	86		102			
517	Θ	Eisenerzer Ramsau		101675	Erzbach	ST	1020	14 50	47 31	1983	2002	26	52	64	75	86		102	118	127	
518		Kirchenlandl		106203	Enns	ST	510	14 44	47 39	1951		26	52	64	75	86					
519	O	Gollrad (Wegscheid)		106229	Salza	ST	850	15 18	47 40	1894	1901	26	52	64							
520	O	Brunngraben		106237	Salza	ST	710	15 17	47 44	1942	2008	26	52	64	75	86		102			
521	O	Weichselboden		106245	Salza	ST	680	15 11	47 40	1895	2008	26	52	64	75	86		102			
522	Θ	Wildalpen		106252	Salza	ST	610	14 59	47 39	1877	1896	26	52	64	75	86		102	118	127	
523	=	Unterlaussa		106278	Laussabach	O	540	14 34	47 43	1895	1993	26	52	64	76	86			118	127	
524	=	Kleinreifling		106286	Enns	O	428	14 38	47 49	1895	1992	26	52	64	76	86			118	127	
525		Weyer	ZAMG	106294	Enns	O	421	14 40	47 51	1880	1989	26	52	64	76	86			118	127	
526	=	Maria Neustift		106310	Enns	O	629	14 37	47 56	1895	1995	26	52	64	76	86			118	127	
527	Θ	Pechgraben		106583	Enns	O	430	14 32	47 55	1990	1990	26	52	64	76	86		102	118	127	
528	=	Reichraming		106328	Enns	O	360	14 28	47 54	1895	1896	26	52	64	76	86			118	127	
529	O	Brunnbach		106658	Reichramingbach	O	595	14 31	47 49	2000		26	52	64	76	86		103			
530	=	Laussa		106336	Enns	O	440	14 27	47 57	1895	1991	26	52	64	76	86			118	127	
531	=	Hinterstoder		106351	Steyr	O	590	14 10	47 42	1895	1896	26	52	64	76	86			118	127	
532	Θ	Huttererböden		106369	Steyr	O	1370	14 11	47 41	1950	1960	26	52	64	76	86	94	103	118	127	
533	=	Linzer Haus		106377	Teichl	O	1435	14 17	47 39	1933	1955	26	52	64	76	86	94	103	118	127	
534	=	Bosruckhütte		106609	Teichl	O	1036	14 22	47 38	1992	1992	26	52	64	76	86			118	127	
535	Θ	Spital am Pyhrn		106393	Teichl	O	630	14 20	47 40	1895	1896	27	52	64	76	86		103	118	127	
536	=	Klein Pyhrgas		106401	Teichl	O	1010	14 22	47 40	1930	1930	27	52	64	76	86			118	127	
537	=	Windischgarsten-Dambach		106419	Teichl	O	614	14 21	47 43	1877	1896	27	52	64	76	86			118	127	
538	=	St.Pankraz		106427	Teichl	O	523	14 12	47 46	1895	1913	27	52	64	76	86			118	127	
539	Θ	Klaus an der Pyhrnbahn		106435	Steyr	O	458	14 10	47 50	1895	1989	27	52	64	76	86		103	118	127	
540	=	Bodinggraben		106617	Krumme Steyrling	O	640	14 24	47 47	1992	1992	27	52	64	76	86			118	127	
541	=	Breitenau		106542	Krumme Steyrling	O	514	14 21	47 51	1982	1992	27	52	64	76	86			118	127	
542	=	Molln		106443	Steyr	O	435	14 16	47 53	1895	1994	27	52	64	76	86			118	127	
543	=	Waldneukirchen		106450	Steyr	O	440	14 15	48 00	1895	1991	27	52	64	76	86			118	127	
544	Θ	Behamberg		106484	Enns	N	518	14 30	48 02	1896	1990	27	52	64	76	86		103	118	127	
545		Ernsthofen		115766	Enns	N	281	14 29	48 08	1992		27	52	64							
546	Θ	Steyr		106559	Enns	O	336	14 26	48 03	1864	1896	27	52	64	76	86			118	127	
547	W	Gaishorn		101667	Palten	ST	720	14 32	47 29	1999		27	52	64				103			
548		St.Sebastian/Mariazell	ZAMG	101683	Salza	ST	872	15 18	47 48	1986	1986	27	52	64	76	86			118	127	
		DONAUGEBIET ZWISCHEN ENNS UND MARCH																			
549	=	Rainbach im Mühlkreis		106807	Feldaist	O	690	14 29	48 33	1887	1988	27	52	64	76	86			118	127	
550	O	Freistadt	ZAMG	106815	Feldaist	O	548	14 30	48 30	1877	1896	27	52	64	76	86			118	127	
551	Θ	Lasberg		108977	Feldaist	O	575	14 31	48 29	1981	1981	27	52	64	76	86			118	127	
552	Θ	Karlstift		106823	Waldaist	N	917	14 44	48 36	1895	1898	27	52	64	76	86		103	118	127	
553	=	Schöneben-Gugu		106849	Waldaist	O	880	14 44	48 34	1890	1995	27	52	64	76	86			118	127	
554	Θ	Weitersfelden-Ritzenedt		106856	Waldaist	O	764	14 43	48 29	1895	1948	27	52	64	76	86		103	118	127	
555	=	Gutau		106864	Waldaist	O	581	14 36	48 25	1895	1994	27	52	64	76	86			118	127	
556	Θ	Tragwein		106872	Aist	O	455	14 38	48 20	1895	1989	27	52	64	76	86		103	118	127	
557	=	Stadt Haag		106898	Erla	N	347	14 34	48 07	1895	1916	27	52	64	76	86			118	127	

Hydrographisches Verzeichnis der Niederschlags- und Lufttemperaturmessstellen mit Evidenzdaten

Nr.	Messgerät	Messstelle		Mess-stellen-nummer	Einzugsgebiet	Land	Höhe m ü.A.	Geographische Koordinaten		Beobachtungs-beginn		Seite									
								Länge	Breite	Nieder-schlag	Lufttem-peratur	Niederschlags-summen	Niederschlags-häufigkeiten	Niederschlags- und Trockenperioden	Schnee-verhältnisse	Schneehöhen-häufigkeiten	Schnee-wasserwerte	Starkniederschläge	Lufttemperatur-mittel	Lufttemperatur-häufigkeiten	Verdunstung
558	=	St.Pantaleon		108985	Erla	N	235	14 34	48 13	1981	2006	27	52	64					118	127	
559		Kleinpertenschlag		115931	Große Naarn	N	899	14 58	48 26	1992		27	52	64							
560	=	Laab		106880	Naarn	O	240	14 39	48 13	1951	1994	27	52	64	76	86			118	127	
561	=	Windhaag bei Perg		117531	Naarn	O	513	14 41	48 17	1993	1994	27	52	64	76	86			118	127	
562	⊖	Saxen / Au		106930	Naarn	O	239	14 47	48 13	1949	1949	27	52	64	76	86			118	127	
563	⊖	St.Thomas am Blasenstein		106914	Klambach	O	665	14 46	48 19	1895	1990	27	52	64	76	87		103	118	127	
564	O	Oed		106948	Donau	N	393	14 45	48 07	1895		27	52	64	76	87		103			
565	=	Stephanshart		106955	Donau	N	281	14 49	48 10	1954	1954	27	52	64	76	87			118	127	
566	=	Grein		106963	Donau	O	270	14 52	48 14	1892	1989	28	53	65	76	87			118	127	
567	=	St.Oswald		108704	Große Isper	N	654	15 02	48 16	1954	1975	28	53	65					118	127	
568	=	Bärnkopf		107540	Große Isper	N	958	15 00	48 23	1950	1951	28	53	65	76	87			118	127	
569	O	Neustadtl		116087	Ybbser Mühlbach	N	482	14 54	48 11	1992		28	53	65				103			
570	=	Ennsbach		107128	Ybbser Mühlbach	N	273	15 02	48 09	1954	1990	28	53	65	76	87			118	127	
571	⊖	Neuhaus am Zellerain		107003	Ybbs	N	1103	15 13	47 48	1893	1896	28	53	65	76	87		103	118	127	
572	⊖	Lackenhof		107011	Ybbs	N	887	15 10	47 52	1895	1895	28	53	65	76	87		103	118	127	
573	E	Lunz am See		107029	Ybbs	N	612	15 04	47 51	1895	1895	28	53	65	76	87		103	118	127	132
574		Göstling an der Ybbs		107037	Ybbs	N	530	14 56	47 49	1909		28	53	65	76	87	94				
575		St.Georgen am Reith		107052	Ybbs	N	504	14 53	47 50	1951		28	53	65	76	87					
576	⊖	Hollenstein an der Ybbs		115907	Ybbs	N	507	14 46	47 47	1898	1990	28	53	65				103	118	127	
577		Hohenlehen		107060	Ybbs	N	436	14 47	47 51	1951		28	53	65	76	87					
578	⊖	Opponitz		107078	Ybbs	N	451	14 50	47 54	1926	1990	28	53	65	76	87		103	118	127	
579		Ybbsitz-Hofstatt		109009	Kleine Ybbs	N	572	14 58	47 55	1981		28	53	65				103			
580	O	Hinterlug		108993	Ybbs	N	465	14 46	47 56	1981	2005	28	53	65	76	87		103			
581	=	Sonntagberg		109017	Ybbs	N	634	14 46	48 00	1981	1992	28	53	65					118	127	
582	E	Wolfsbach		116319	Urlbach	N	336	14 40	48 04	1992	1992	28	53	65				103	118	127	132
583		Seitenstetten		107102	Urlbach	N	343	14 39	48 02	1903	1906	28	53	65	76	87					
584		Viehdorf		116491	Ybbs	N	362	14 54	48 09	1997		28	53	65							
585	=	Amstetten	ZAMG	107110	Ybbs	N	265	14 54	48 06	1883	1926	28	53	65					118	127	
586	O	St.Leonhard am Walde		116194	Ybbs	N	637	14 52	48 00	1895	1992	28	53	65				103			
587	=	Neuhofen an der Ybbs		116079	Ybbs	N	319	14 50	48 04	1992	1996	28	53	65					118	127	
588		Persenbeug		116509	Donau	N	576	15 05	48 13	1999		28	53	65							
589		Mitterbach		107136	Große Erlauf	N	842	15 17	47 49	1909		28	53	65	76	87					
590	⊖	Annaberg		115568	Große Erlauf	N	911	15 22	47 53	1909	1920	28	53	65	76	87			118	127	
591	=	Erlaufboden		107169	Große Erlauf	N	542	15 16	47 53	1923	1974	28	53	65	76	87		103	118	127	
592		Kienberg		115618	Große Erlauf	N	372	15 09	47 57	1895		28	53	65							
593		St.Anton an der Jeßnitz		109033	Große Erlauf	N	458	15 12	47 58	1981		28	53	65	76	87					
594		Scheibbs		107193	Große Erlauf	N	390	15 10	48 02	1860	1917	28	53	65	76	87					
595	⊖	Gresten		109041	Kleine Erlauf	N	399	15 01	48 00	1981	1991	28	53	65	76	87		103	118	127	
596		Steinholz		116210	Kleine Erlauf	N	553	14 55	48 01	1992		28	53	65				104			
597	O	Steinakirchen am Forst		109025	Kleine Erlauf	N	301	15 04	48 05	1981		28	53	65	76	87					
598	⊖	Wieselburg		107235	Kleine Erlauf	N	264	15 08	48 08	1936	1936	29	53	65	76	87		104	118	127	
599		Artstetten-Nussendorf		109058	Donau	N	595	15 11	48 15	1981		29	53	65							
600		Pöchlarn		116343	Donau	N	211	15 16	48 13	1994		29	53	65							
601		Laimbach am Ostrong		115949	Weitenbach	N	532	15 08	48 19	1992		29	53	65							
602	O	Poggschlag		108712	Weitenbach	N	910	15 08	48 22	1879	1896	29	53	65				104			
603	=	Pöggstall		107250	Weitenbach	N	451	15 13	48 19	1895	1990	29	53	65	76	87			118	127	
604		St.Georgen an der Leys		109066	Melk	N	445	15 14	48 02	1895		29	53	65							
605	=	Oberndorf an der Melk	ZAMG	108928	Melk	N	297	15 13	48 04	1977	1977	29	53	65	76	87			118	127	
606		St.Leonhard am Forst		107276	Melk	N	252	15 18	48 08	1895		29	53	65	76	87					
607		Grabenegg		108647	Melk	N	265	15 13	48 08	1961		29	53	65							
608	O	Texing		109074	Mank	N	453	15 20	48 02	1981		29	53	65	76	87		104			
609	O	Melk		107284	Donau	N	284	15 20	48 13	1856	1896	29	53	65							
610		Schwarzenbach an der Pielach		115576	Pielach	N	541	15 23	47 57	1992		29	53	65							
611		Puchenstuben		107177	Pielach	N	967	15 18	47 55	1895		29	53	65	76	87					
612	E	Frankenfels		107300	Pielach	N	465	15 19	47 59	1895	1947	29	53	65	76	87		104	118	127	132
613		Christenthal		109082	Pielach	N	602	15 31	48 01	1981		29	53	65							
614		Hofstetten		107318	Pielach	N	325	15 31	48 06	1935		29	53	65	76	87					
615		Prinzersdorf		109090	Pielach	N	249	15 31	48 12	1981		29	53	65							
616	=	Kilb		107334	Sierningbach	N	290	15 25	48 07	1904	1904	29	53	65	76	87			118	127	
617		Maria Laach am Jauerling		107359	Donau	N	597	15 21	48 18	1893		29	53	65	76	87					
618	⊖	Maria Langegg		107342	Donau	N	485	15 27	48 20	1897	2003	29	53	65	76	87		104	118	127	
619	⊖	Jauerling (ORF)	ZAMG	108613	Donau	N	952	15 20	48 20	1930	1930	29	53	65					118	127	
620		Mühldorf bei Spitz		108845	Donau	N	362	15 21	48 23	1907		29	53	65	76	87					
621	=	Unterloiben		107425	Donau	N	198	15 33	48 23	1968	1968	29	53	65					118	127	
622	=	Ottenschlag		107391	Große Krems	N	856	15 13	48 26	1908	1908	29	53	65	76	87			118	127	
623	=	Großheinrichschlag		107409	Kleine Krems	N	704	15 23	48 25	1938	1947	29	53	65	76	87		104	118	127	
624	⊖	Lichtenau		115980	Krems	N	669	15 23	48 30	1994	2004	29	53	65				104	118	127	
625	=	Gföhl		107433	Krems	N	585	15 29	48 31	1897	1897	29	53	65	76	87			118	127	
626	=	Krems an der Donau	ZAMG	107441	Krems	N	204	15 37	48 25	1867	1896	29	53	65	76	87			118	127	
627		Karlstetten		108738	Fladnitz	N	340	15 35	48 15	1975		29	53	65	76	87					
628		Wolfenreith		116277	Fladnitz	N	499	15 30	48 20	1992	1996	29	53	65							
629	⊖	Türnitz		107466	Traisen	N	482	15 29	47 56	1895	1993	29	53	65	76	87		104	118	127	
630	⊖	Kernhof		115923	Unrechttraisen	N	760	15 31	47 49	1992	2005	30	53	65	76	87		104	119	127	
631	=	St.Aegyd am Neuwalde		107458	Unrechttraisen	N	607	15 34	47 51	1895	1896	30	53	65	76	87			119	127	
632		Hohenberg		115873	Unrechttraisen	N	485	15 37	47 55	1992		30	53	65							
633	⊖	Hainfeld		107490	Gölsen	N	434	15 47	48 02	1906	1990	30	53	65	76	87		104	119	127	
634	⊖	Innerhalbach		109108	Gölsen	N	522	15 42	47 57	1906	2004	30	53	65				104	119	127	
635	O	Ebenwald		115741	Gölsen	N	960	15 42	47 59	1992		30	53	65				104			
636		Ausserhalbach		115675	Gölsen	N	525	15 43	48 01	1992		30	53	65							
637	=	St.Pölten (Kopalkaserne)	ZAMG	107516	Traisen	N	285	15 37	48 11	1893	1896	30	53	65	76	87			119	127	
638	⊖	St.Pölten		115642	Traisen	N	282	15 37	48 11	1992	1992	30	53	65				104	119	127	
639		Herzogenburg		115659	Traisen	N	226	15 42	48 17	1992		30	53	65							
640		Hollenburg		115899	Donau	N	230	15 42	48 23	1992		30	53	65							
641	⊖	Liebenau		106831	Kamp	O	903	14 48	48 33	1885	1990	30	53	65	76	87			119	127	
642		Arbesbach		107557	Kleiner Kamp	N	855	14 57	48 30	1950		30	53	65							
643	⊖	Rappottenstein		107532	Kleiner Kamp	N	598	15 06	48 31	1907	1931	30	53	65	76	87		104	119	128	
644	⊖	Groß-Gerungs		107573	Zwettl	N	676	14 58	48 35	1911	2005	30	53	65	76	87		104	119	128	
645	⊖	Zwettl-Edelhof		107581	Kamp	N	587	15 13	48 36	1883	1895	30	53	65				104	119	128	
646	=	Zwettl (Stift)	ZAMG	107599	Kamp	N	505	15 12	48 37	1901	1901	30	53	65	76	87			119	128	
647	⊖	Grafenschlag		107565	Kamp	N	780	15 08	48 29	1904	2005	30	53	65	76	87		104	119	128	
648	E	Ottenstein		107607	Kamp	N	555	15 20	48 35	1962	1962	30	53	65	76	87		104	119	128	132
649		Altpölla		109124	Kamp	N	470	15 28	48 37	1981		30	53	65							
650		St.Leonhard am Hornerwald		116202	Kamp	N	537	15 33	48 37	1992		30	53	65							
651	=	Altenburg		108746	Kamp	N	394	15 36	48 39	1976	1976	30	53	65	76	87			119	128	
652	⊖	Messern		116061	Kamp	N	485	15 31	48 43	1992	2004	30	53	65				104	119	128	
653		Etzelsreith		115774	Kamp	N	528	15 36	48 45	1992		30	53	65							
654	=	Gars am Kamp		115790	Kamp	N	277	15 40	48 36	1992	1992	30	53	65	76	87			119	128	
655	O	Tautendorf		116236	Kamp	N	429	15 37	48 35	1992		30	53	65				104			
656	⊖	Schönberg		107623	Kamp	N	223	15 42	48 31	1959	1959	30	53	65				104	119	128	
657		Kronsegg		107631	Kamp	N	485	15 35	48 31	1962		30	53	65							
658	⊖	Langenlois	ZAMG	107672	Kamp	N	204	15 42	48 28	1895	1896	30	53	65	76	87			119	128	

Hydrographisches Verzeichnis der Niederschlags- und Lufttemperaturmessstellen mit Evidenzdaten

Nr.	Messgerät	Messstelle		Mess-stellen-nummer	Einzugsgebiet	Land	Höhe m ü.A.	Geographische Koordinaten		Beobachtungs-beginn		Seite									
								Länge	Breite	Nieder-schlag	Lufttem-peratur	Niederschlags-summen	Niederschlags-häufigkeiten	Niederschlags- und Trockenperioden	Schnee-verhältnisse	Schneehöhen-häufigkeiten	Schnee-wasserwerte	Starkniederschläge	Lufttemperatur-mittel	Lufttemperatur-häufigkeiten	Verdunstung
659	=	Mühlbach am Manhartsberg		109132	Kamp	N	356	15 48	48 32	1895	1895	30	53	65					119	128	
660	O	Gedersdorf		108761	Kamp	N	197	15 41	48 26	1970		30	53	65	76	87		104			
661		Grafenwörth		107698	Mühlkamp	N	190	15 45	48 24	1946		30	53	65	76	87					
662	E	Sitzenberg-Reidling		109116	Donau	N	212	15 49	48 18	1981	1992	31	53	65					119	128	132
663		Erpersdorf		116525	Donau	N	184	15 55	48 20	1999		31	54	66							
664	E	Pyhra		107706	Perschling	N	302	15 42	48 09	1920	1921	31	54	66	76	87		104	119	128	132
665	O	Stollberg		108936	Perschling	N	583	15 50	48 06	1977	1984	31	54	66	76	87		104			
666	=	Atzenbrugg		109140	Perschling	N	192	15 54	48 18	1981	1981	31	54	66	76	87			119	128	
667		Perschling		115535	Perschling	N	225	15 48	48 16	1981		31	54	66							
668	=	Brand-Laaben		107748	Große Tulln	N	371	15 53	48 06	1899	1922	31	54	66	76	87			119	128	
669		Kohlreithberg	ZAMG	116483	Große Tulln	N	490	15 56	48 11	1986	1986	31	54	66	76	87			119	128	
670	⊖	Maria-Anzbach		116038	Große Tulln	N	256	15 56	48 11	1991	1991	31	54	66					119	128	
671	⊖	Ollersbach		116251	Gr.Tulln	N	242	15 52	48 12	1992	1992	31	54	66	76	87		104	119	128	
672		Asperhofen		107755	Große Tulln	N	220	15 55	48 15	1896		31	54	66	76	87					
673		Langenrohr		115956	Große Tulln	N	183	16 01	48 18	1992		31	54	66							
674		Absdorf		107839	Donau	N	181	15 59	48 24	1909		31	54	66	77	87					
675	⊖	Tulln (Bildeiche)		108779	Donau	N	179	16 03	48 21	1895	2003	31	54	66				105	119	128	
676	=	Sieghartskirchen		107789	Kleine Tulln	N	202	16 01	48 15	1895	1946	31	54	66					119	128	
677	O	Flachberg		115782	Kleine Tulln	N	303	16 04	48 16	1992		31	54	66				105			
678	O	Langenlebarn	ZAMG	107771	Donau	N	175	16 07	48 19	1950	1950	31	54	66	77	87			119	128	
679		Harmannsdorf		115832	Schmida	N	417	15 45	48 36	1992		31	54	66							
680	=	Eggenburg		115626	Schmida	N	364	15 49	48 38	1992	1991	31	54	66					119	128	
681		Stockern		107797	Schmida	N	402	15 44	48 39	1895		31	54	66							
682	⊖	Maissau		107813	Schmida	N	342	15 50	48 34	1895	1911	31	54	66	77	87			119	128	
683		Fahndorf		107821	Schmida	N	316	15 58	48 33	1895		31	54	66							
684		Oberrußbach		116111	Schmida	N	279	16 03	48 29	1992		31	54	66							
685		Guntersdorf		115816	Göllersbach	N	250	16 03	48 39	1992		31	54	66							
686	⊖	Immendorf		115915	Göllersbach	N	237	16 08	48 39	1992	1992	31	54	66				105	119	128	
687		Enzersdorf im Thale		107847	Göllersbach	N	260	16 15	48 35	1895		31	54	66							
688	E	Hollabrunn		107854	Göllersbach	N	241	16 04	48 34	1870	1896	31	54	66				105	119	128	132
689		Niederhollabrunn		116392	Senningbach	N	226	16 18	48 27	1996		31	54	66							
690	=	Steinabrunn		107888	Senningbach	N	255	16 13	48 31	1895	1991	31	54	66	77	87			119	128	
691	O	Stockerau		107870	Donau	N	169	16 14	48 23	1895		31	54	66				105			
692	E	Stetten		108803	Donau	N	177	16 23	48 22	1854	1991	31	54	66					119	128	132
693	⊖	Wien (Einlaufbauwerk)		117143	Donau	W	175	16 21	48 18	1996	1996	31	54	66					119	128	
694	⊖	Kierling		115634	Donau	N	264	16 17	48 18	1992	1992	32	54	66				105	119	128	
695		Wien (Jägerwiese)		108852	Donau	W	450	16 18	48 16	1978		32	54	66							
696	=	Klosterneuburg		107904	Donau	N	244	16 20	48 17	1911	1911	32	54	66	77	87			119	128	
697	⊖	Wien (Magdalenenhof)		117069	Donau	W	310	16 24	48 19	1986	1987	32	54	66					119	128	
698	E	Wien-Kagran		108159	Donau	W	150	16 26	48 15	1960	1988	32	54	66	77	87			119	128	132
699	⊖	Wien (Spargelfeld)		117101	Donau	W	160	16 28	48 14	1991	1992	32	54	66	77	87			119	128	
700	⊖	Wien-Stadlau (Inselpumpwerk)		108142	Donau	W	163	16 28	48 12	1946	1948	32	54	66				105	119	128	
701	⊖	Wien (Hohe Warte)	ZAMG	107979	Donaukanal	W	203	16 21	48 14	1872	1872	32	54	66	77	87			119	128	
702	O	Wien-Neustift		107953	Donaukanal	W	290	16 18	48 15	1967	1967	32	54	66					119	128	
703		Tullnerbach		108043	Wien	N	291	16 08	48 11	1892	1897	32	54	66	77	87			119	128	
704		Gablitz		105056	Wien	N	284	16 09	48 14	2004		32	54	66							
705	E	Wien-Mauerbach		117077	Wien	W	215	16 13	48 13	1986	1988	32	54	66	77	87			119	128	132
706	W	Wien-Innere Stadt	ZAMG	117085	Wien	W	171	16 22	48 12	1984	1984	32	54	66					119	128	
707		Wien (Rathausplatz)		107995	Wien	W	185	16 22	48 13	1884	1951	32	54	66	77	87			119	128	
708	⊖	Wien (Lainzer Tor)		108894	Wien	W	265	16 15	48 10	1978	1986	32	54	66	77	87			119	128	
709		Wien-Wiener Berg		108365	Wien	W	240	16 21	48 10	1934	1949	32	54	66				105	119	128	
710		Wien (Botanischer Garten)		108118	Wien	W	180	16 23	48 12	1873		32	54	66							
711	⊖	Wien (Praterstern)		117150	Donaukanal	W	160	16 24	48 13	1999	1999	32	54	66					119	128	
712		Klausen-Leopoldsdorf		116368	Schwechat	N	382	16 00	48 05	1895		32	54	66							
713	⊖	Alland (Autobahnmeisterei)		108183	Schwechat	N	337	16 04	48 04	1880	1948	32	54	66				105	119	128	
714		Alland-Groisbach		108670	Schwechat	N	392	16 03	48 03	1895		32	54	66	77	87					
715		Dornbach		115840	Schwechat	N	448	16 07	48 06	1992		32	54	66							
716	=	Oeynhausen (Autobahnmeist.)		116129	Schwechat	N	214	16 17	47 59	1992	1992	32	54	66					119	128	
717	⊖	Baden	ZAMG	108191	Schwechat	N	249	16 15	48 01	1871	1936	32	54	66	77	87			119	128	
718	⊖	Gumpoldskirchen	ZAMG	116459	Schwechat	N	218	16 17	48 02	1990	1990	32	54	66					119	128	
719		Guntramsdorf		116244	Schwechat	N	183	16 19	48 03	1992		32	54	66							
720		Weißenbach bei Mödling		108217	Mödling	N	388	16 12	48 06	1921		32	54	66	77	87					
721		Wiener Neudorf		108233	Mödling	N	201	16 19	48 05	1901		32	54	66							
722		Kaumberg		116335	Triesting	N	550	15 54	48 02	1994		32	54	66							
723	⊖	Furth-Harras		108258	Triesting	N	546	15 55	47 59	1934	1935	32	54	66	77	87		105	119	128	
724		Pottenstein		108266	Triesting	N	331	16 05	47 58	1910		32	54	66	77	87					
725		Matzendorf-Hölles		108274	Triesting	N	291	16 12	47 54	1898		32	54	66							
726		Oberwaltersdorf		108688	Triesting	N	214	16 20	47 59	1935		33	54	66							
727		Vösendorf		108290	Schwechat	N	190	16 21	48 07	1963		33	54	66							
728	O	Laab im Walde		115550	Liesing	N	365	16 11	48 09	1895	1981	33	54	66				105			
729	⊖	Wien (Rosenhügel)		108357	Liesing	W	250	16 17	48 10	1884	1925	33	54	66	77	87		105	119	128	
730	⊖	Wien (Gutheil-Schoder-Gasse)		117127	Liesing	W	190	16 20	48 09	1994	1994	33	54	66	77	87			119	128	
731	O	Wien-Rothneusiedl		108373	Liesing	W	185	16 23	48 08	1951		33	54	66							
732	=	Wien-Unterlaa	ZAMG	108662	Liesing	W	200	16 25	48 08	1972	1972	33	54	66					119	128	
733	O	Wien-Laaer Berg		108381	Schwechat	W	220	16 23	48 10	1884	1946	33	54	66					119	128	
734	⊖	Wien (Zentralfriedhof)		108399	Schwechat	W	170	16 26	48 09	1884	1884	33	54	66	77	87			119	128	
735		Gutenhof		109165	Kalter Gang	N	173	16 27	48 04	1926		33	54	66							
736		Himberg		115857	Kalter Gang	N	170	16 27	48 06	1992		33	54	66							
737		Schwechat-Aichhof		116145	Kalter Gang	N	176	16 30	48 07	1992		33	54	66							
738	=	Schwechat (Flugplatz)	ZAMG	108407	Donau	N	184	16 34	48 07	1941	1941	33	54	66	77	87			119	128	
739	E	Wien-Neuß̈ling		117093	Donau	W	155	16 33	48 14	1986	1991	33	54	66	77	87		105	119	128	132
740	O	Forsthaus Lobau		108175	Donau	W	155	16 31	48 11	1928		33	54	66				105			
741		Haschendorf		108696	Fischa	N	228	16 21	47 53	1974		33	54	66							
742	E	Moosbrunn		108464	Piesting	N	187	16 27	48 01	1951	1972	33	54	66	77	87		105	119	128	132
743	⊖	Gutenstein		108456	Piesting	N	495	15 54	47 53	1873	1895	33	54	66	77	87		105	119	128	
744		Feichtenbach		109173	Piesting	N	500	16 00	47 55	1981		33	54	66							
745	⊖	Miesenbach		109181	Piesting	N	520	15 59	47 50	1981	2006	33	54	66				105	119	128	
746	⊖	Hohe Wand (Herrgottschn.haus)		115881	Piesting	N	811	16 05	47 51	1991	1991	33	54	66				105	119	128	
747	⊖	Blumau		116434	Piesting	N	234	16 19	47 55	1996	2006	33	54	66				105	119	128	
748		Ebreichsdorf		110130	Piesting	N	198	16 24	47 58	1975		33	54	66							
749		Margarethen am Moos		116020	Fischa	N	166	16 36	48 02	1992		33	54	66							
750	=	Bad Deutsch-Altenburg		108555	Donau	N	161	16 55	48 08	1880	1993	33	54	66	77	87			119	128	
751	E	Franzensdorf		108969	Donau	N	153	16 39	48 11	1979	1979	33	54	66	77	87		105	119	128	132
752	⊖	Orth an der Donau		108514	Donau	N	148	16 42	48 09	1894	1990	33	54	66				105	119	128	
753		Eckartsau		108522	Donau	N	146	16 48	48 09	1959		33	54	66	77	87					
754	E	Naglern		108563	Rußbach	N	280	16 22	48 30	1948	1992	33	54	66				105	119	128	132
755		Wolfpassing a.d. Hochleithen		116178	Rußbach	N	214	16 32	48 27	1992		33	54	66							
756	⊖	Ulrichskirchen		116269	Rußbach	N	183	16 30	48 24	1992	1992	33	54	66	77	87		106	119	128	
757		Hagenbrunn		115824	Rußbach	N	234	16 24	48 20	1992		33	54	66							
758		Raasdorf		108167	Donau	N	155	16 34	48 15	1927	1992	34	54	66							
759	=	Deutsch-Wagram		109199	Rußbach	N	157	16 34	48 18	1981	1990	34	54	66					119	128	

Hydrographisches Verzeichnis der Niederschlags- und Lufttemperaturmessstellen mit Evidenzdaten

Nr.	Messgerät	Messstelle		Mess-stellen-nummer	Einzugsgebiet	Land	Höhe m ü.A.	Geographische Koordinaten		Beobachtungs-beginn		Seite									
								Länge	Breite	Nieder-schlag	Lufttem-peratur	Niederschlags-summen	Niederschlags-häufigkeiten	Niederschlags- und Trockenperioden	Schnee-verhältnisse	Schneehöhen-häufigkeiten	Schnee-wasserwerte	Starkniederschläge	Lufttemperatur-mittel	Lufttemperatur-häufigkeiten	Verdunstung
760		Pillichsdorf		108571	Rußbach	N	169	16 32	48 22	1895		34	55	67	77	88					
761	=	Leopoldsdorf im Marchfeld		109736	Rußbach	N	152	16 42	48 14	1895	1990	34	55	67					119	128	
MOLDAUGEBIET																					
762	=	Schenkenfelden		105601	Moldau	O	745	14 21	48 30	1895	1914	34	55	67	77	88			119	128	
763	⊖	Sandl		117515	Moldau	O	961	14 38	48 34	1991	1991	34	55	67	77	88		106	119	128	
764	=	Windhaag bei Freistadt		106492	Maltsch	O	420	14 34	48 35	1901	1994	34	55	67	77	88			119	128	
765	O	Pyhrabruck		115543	Maltsch	N	541	14 49	48 46	1981		34	55	67				106			
766		Weikertschlag		115519	Lainsitz	N	780	14 51	48 37	1981		34	55	67							
767	⊖	Gmünd		109215	Lainsitz	N	500	14 59	48 46	1882	1914	34	55	67	77	88		106	119	128	
768		Reinberg-Dobersberg		109652	Braunaubach	N	606	15 10	48 56	1973		34	55	67							
769	⊖	Altmanns		109710	Braunaubach	N	589	15 06	48 52	1976	1981	34	55	67	77	88		106	120	128	
770		Siebenlinden		115527	Braunaubach	N	656	15 00	48 41	1895		34	55	67							
771	⊖	Haugschlag		109728	Reißbach	N	568	15 04	49 00	1976	2003	34	55	67				106	120	128	
772	E	Litschau	ZAMG	109249	Reißbach	N	564	15 02	48 57	1897	1914	34	55	67	77	88			120	128	132
MARCHGEBIET																					
773	O	Limbach		116004	Deutsche Thaya	N	564	15 07	48 42	1992	2007	34	55	67				106			
774	⊖	Vitis		109256	Deutsche Thaya	N	522	15 11	48 46	1895	1897	34	55	67	77	88		106	120	128	
775		Meires		109272	Deutsche Thaya	N	490	15 17	48 47	1951		34	55	67							
776	⊖	Waidhofen an der Thaya		109280	Deutsche Thaya	N	495	15 16	48 48	1895	1993	34	55	67	77	88		106	120	128	
777		Pfaffenschlag		109298	Deutsche Thaya	N	554	15 12	48 51	1951	1951	34	55	67							
778		Dobersberg		109306	Deutsche Thaya	N	455	15 20	48 56	1884	1895	34	55	67	77	88					
779		Pommersdorf		109751	Deutsche Thaya	N	493	15 26	48 51	1981		34	55	67	77	88	94				
780	⊖	Weikertschlag an der Thaya		109314	Mährische Thaya	N	460	15 28	48 55	1895	1896	34	55	67	77	88	94	106	120	128	
781	⊖	Breitenfeld		109330	Seebsbach	N	568	15 23	48 45	1956	1956	34	55	67	77	88		106	120	128	
782		Drösiedl		115725	Seebsbach	N	522	15 30	48 47	1992		34	55	67							
783		Drosendorf		115733	Thaya	N	390	15 38	48 52	1992		34	55	67							
784	⊖	Geras		109645	Thaya	N	484	15 40	48 48	1949	1949	34	55	67				106	120	128	
785		Weitersfeld		109389	Fugnitzbach	N	418	15 49	48 47	1951		34	55	67							
786	⊖	Riegersburg		109785	Fugnitzbach	N	445	15 46	48 51	1981	1990	34	55	67				106	120	128	
787		Nonnersdorf		116095	Pulkau	N	469	15 44	48 44	1992		35	55	67							
788		Leodagger		115972	Pulkau	N	288	15 52	48 43	1992		35	55	67							
789		Unterretzbach		116285	Pulkau	N	235	16 00	48 46	1992	1992	35	55	67	77	88					
790	=	Retz (Windmühle)	ZAMG	109405	Pulkau	N	320	15 57	48 46	1895	1896	35	55	67					120	128	
791	=	Großkadolz		109660	Pulkau	N	188	16 12	48 43	1898	1898	35	55	67	77	88			120	128	
792	=	Mailberg		109413	Pulkau	N	212	16 11	48 40	1895	1900	35	55	67					120	128	
793	=	Laa an der Thaya	ZAMG	109439	Thaya-Mühlbach	N	187	16 23	48 44	1922	1922	35	55	67	77	88			120	128	
794		Wultendorf		116012	Thaya-Mühlbach	N	231	16 28	48 40	1992		35	55	67	77	88					
795	=	Wildendürnbach		109447	Thaya	N	208	16 30	48 46	1951	1990	35	55	67					120	128	
796	E	Drasenhofen		115717	Thaya	N	216	16 40	48 45	1992	2003	35	55	67					120	128	132
797		Altlichtenwarth		115667	Thaya	N	217	16 48	48 39	1992		35	55	67							
798		Bernhardsthal		109769	Thaya	N	169	16 52	48 42	1981		35	55	67							
799	=	Hohenau an der March	ZAMG	109462	Thaya	N	155	16 54	48 37	1917	1922	35	55	67	77	88			120	128	
800		Eichenbrunn		115592	Zaya	N	260	16 21	48 37	1992		35	55	67							
801		Schletz		116160	Zaya	N	242	16 28	48 35	1992		35	55	67							
802		Ernstbrunn		109157	Zaya	N	277	16 22	48 31	1887		35	55	67							
803	⊖	Mistelbach (Kläranlage)		116541	Zaya	N	190	16 37	48 34	2000	2000	35	55	67				106	120	128	
804	⊖	Poysdorf (Ost)	ZAMG	109538	Zaya	N	202	16 38	48 40	1920	1987	35	55	67	77	88			120	128	
805	⊖	Ginzersdorf		115808	Zaya	N	179	16 43	48 38	1992	1992	35	55	67				106	120	128	
806		Zistersdorf		109678	March	N	201	16 45	48 31	1969	1990	35	55	67							
807	=	Nexing		116442	Waidenbach	N	196	16 40	48 29	1996	1996	35	55	67	77	88			120	128	
808	=	Dürnkrut		109546	Waidenbach	N	166	16 51	48 28	1887	1895	35	55	67	77	88			120	128	
809	⊖	Gänserndorf		109561	Stempfelbach	N	150	16 44	48 21	1924	1990	35	55	67				106	120	128	
810		Matzen		109579	Weidenbach	N	171	16 42	48 24	1895		35	55	67	77	88					
811		Baumgarten an der March		109686	March	N	144	16 52	48 18	1975		35	55	67							
812	O	Salmhof		116426	March	N	144	16 53	48 17	1996	1996	35	55	67				106			
813	=	Marchegg		109587	March	N	142	16 55	48 17	1895	1991	35	55	67	77	88			120	128	
814		Obersiebenbrunn		109595	Stempfelbach	N	151	16 42	48 16	1895	1901	35	55	67							
815		Lassee		109694	Stempfelbach	N	144	16 49	48 13	1965		35	55	67							
816		Niederweiden		109611	Stempfelbach	N	143	16 55	48 12	1955		35	55	67							
817		Markthof		109603	Stempfelbach	N	141	16 57	48 12	1928		35	55	67							
DONAUGEBIET ZWISCHEN MARCH UND LEITHA																					
818		Wolfsthal		116327	Donau	N	153	17 01	48 08	1992		36	55	67							
819	=	Kittsee		109629	Donau	B	137	17 04	48 06	1923	1949	36	55	67	77	88			120	129	
820		Pama		109637	Wiesgraben	B	140	17 02	48 03	1951		36	55	67	77	88					
821	⊖	Deutsch Jahrndorf		110692	Wiesgraben	B	132	17 06	48 01	1990	1990	36	55	67	77	88			120	129	
LEITHAGEBIET																					
822	=	Rohr im Gebirge		109801	Schwarza	N	684	15 44	47 54	1895	1992	36	55	67	77	88			120	129	
823		Naßwald (Wasseralm)		110155	Naßbach	N	774	15 39	47 44	1966		36	55	67							
824	E	Naßwald		109827	Naßbach	N	615	15 42	47 46	1867	1991	36	55	67	77	88	95	106	120	129	132
825		Kaiserbrunn		109835	Schwarza	N	559	15 48	47 44	1884	1962	36	55	67	77	88					
826	⊖	Reichenau an der Rax	ZAMG	109843	Schwarza	N	486	15 50	47 42	1865	1896	36	55	67	77	88			120	129	
827	⊖	Hirschenkogel	ZAMG	116475	Schwarza	N	1318	15 50	47 37	1994	1994	36	55	67					120	129	
828	W	Semmering	ZAMG	110247	Schwarza	N	985	15 50	47 38	1857	1897	36	55	67	77	88			120	129	
829	⊖	Gloggnitz		109868	Schwarza	N	512	15 56	47 40	1950	1991	36	55	67	77	88		106	120	129	
830		Pottschach		109876	Schwarza	N	411	16 00	47 41	1884		36	55	67	77	88					
831	W	Puchberg am Schneeberg	ZAMG	109884	Sierning	N	580	15 54	47 47	1911	1949	36	55	67	77	88			120	129	
832		Stixenstein		109892	Sierning	N	454	15 59	47 44	1884		36	55	67	77	88					
833	⊖	Neunkirchen		109918	Schwarza	N	362	16 06	47 44	1863	1993	36	55	67				107	120	129	
834		Mariensee		109926	Großer Pestingbach	N	869	15 58	47 32	1895		36	55	67	77	88					
835		Mönichkirchner Schwaig		109942	Großer Pestingbach	N	1179	16 00	47 31	1959	1895	36	55	67	77	88					
836	O	Ausseraigen		110239	Großer Pestingbach	N	684	16 04	47 34	1981		36	55	67				107			
837	=	Aspang	ZAMG	109959	Großer Pestingbach	N	498	16 06	47 33	1948	1948	36	56	68	77	88			120	129	
838		Trattenbach		110213	Feistritz	N	790	15 56	47 37	1981		36	56	68	77	88					
839	⊖	Trattenbach		116186	Feistritz	N	1105	15 53	47 37	1991	1991	36	56	68	77	88		107	120	129	
840	=	Kirchberg am Wechsel		109967	Feistritz	N	555	16 00	47 36	1896	1896	36	56	68	77	88			120	129	

Hydrographisches Verzeichnis der Niederschlags- und Lufttemperaturmessstellen mit Evidenzdaten

Nr.	Messgerät	Messstelle		Mess-stellen-nummer	Einzugsgebiet	Land	Höhe m ü.A.	Geographische Koordinaten		Beobachtungs-beginn		Seite									
								Länge	Breite	Nieder-schlag	Lufttem-peratur	Niederschlags-summen	Niederschlags-häufigkeiten	Niederschlags- und Trockenperioden	Schnee-verhältnisse	Schneehöhen-häufigkeiten	Schnee-wasserwerte	Starkniederschläge	Lufttemperatur-mittel	Lufttemperatur-häufigkeiten	Verdunstung
841	⊖	St.Corona am Wechsel		110254	Feistritz	N	882	16 01	47 35	1995	1995	36	56	68	77	88		107	120	129	
842		Haßbach		110205	Pitten	N	620	16 03	47 38	1979		36	56	68							
843	=	Hochwolkersdorf		109975	Pitten	N	617	16 17	47 40	1897	1991	36	56	68	77	88	95		120	129	
844	⊖	Bromberg		109983	Pitten	N	426	16 12	47 40	1897	1990	36	56	68	77	88		107	120	129	
845		Stollhof-Hohe Wand		109900	Warme Fischa	N	447	16 04	47 50	1968		36	56	68							
846		Unterhöflein		115865	Warme Fischa	N	438	16 02	47 48	1992		36	56	68	77	88					
847		Saubersdorf		110106	Warme Fischa	N	324	16 07	47 47	1974		37	56	68							
848	⊖	Wiener Neustadt (Flugplatz)	ZAMG	110007	Warme Fischa	N	285	16 14	47 50	1857	1900	37	56	68	77	88			120	129	
849	=	Loretto		110700	Leitha	B	208	16 31	47 55	1989	1989	37	56	68	77	88			120	129	
850		Deutsch Brodersdorf		110015	Leitha	N	197	16 28	47 56	1893		37	56	68							
851		Mannersdorf am Leithagebirge		110148	Leitha	N	200	16 36	47 58	1894		37	56	68							
852	=	Bruck an der Leitha		110049	Leitha	N	159	16 46	48 02	1895	1994	37	56	68					120	129	
853	=	Göttlesbrunn		110221	Leitha	N	167	16 44	48 04	1981	1990	37	56	68					120	129	
854	=	Bruckneudorf-Heidehof	ZAMG	110056	Leitha	B	167	16 51	48 01	1947	1947	37	56	68	77	88			120	129	
855		Parndorf		110718	Leitha	B	180	16 53	48 00	1990		37	56	68	77	88					
856	⊖	Hollern		116350	Leitha	N	145	16 53	48 05	1994	2003	37	56	68				107	120	129	
857	⊖	Gattendorf		110064	Leitha	B	150	16 59	48 01	1951	1990	37	56	68	77	88			120	129	
858		Zurndorf		110072	Leitha	B	136	17 01	47 59	1923		37	56	68	77	88					
859	⊖	Nickelsdorf		110080	Leitha	B	137	17 04	47 56	1930	1989	37	56	68	77	88			120	129	
		RABNITZGEBIET																			
860		Lichtenegg		115998	Rabnitz	N	758	16 11	47 37	1992		37	56	68							
861	E	Hollenthon		115600	Rabnitz	N	671	16 16	47 35	1992	1991	37	56	68	78	88		107	120	129	132
862	⊖	Karl		110312	Rabnitz	B	373	16 21	47 30	1931	1951	37	56	68	78	88			120	129	
863		Hochstraß		110320	Rabnitz	B	422	16 24	47 26	1923		37	56	68	78	88					
864		Mannersdorf an der Rabnitz		110338	Rabnitz	B	252	16 31	47 25	1931		37	56	68	78	88					
865	⊖	Kobersdorf		110346	Stoob	B	333	16 24	47 36	1924	1956	37	56	68	78	88		107	120	129	
866		Sieggraben		110361	Stoob	B	467	16 23	47 39	1930	1930	37	56	68	78	88		107	120	129	
867	⊖	Oberpullendorf		110379	Stoob	B	251	16 30	47 30	1923	1924	37	56	68	78	88		107	120	129	
868	V	Frankenau		110775	Stoob	B	208	16 36	47 27	1994	1994	37	56	68	78	88			120	129	132
869	⊖	Nebersdorf		110726	Stoob	B	248	16 34	47 31	1989	1990	37	56	68	78	88			120	129	
870		Lutzmannsburg		110387	Rabnitz	B	202	16 39	47 28	1930	1956	37	56	68	78	88			120	129	
871	⊖	Nikitsch		110627	Rabnitz	B	247	16 39	47 32	1951	2007	37	56	68	78	88		107	120	129	
872	O	Neustift an der Rosalia		110395	Wulka	B	603	16 19	47 42	1940	1956	37	56	68	78	88			120	129	
873	=	Forchtenstein		110403	Wulka	B	397	16 20	47 43	1931	1956	37	56	68	78	88			120	129	
874		Pöttsching		110411	Wulka	B	210	16 23	47 48	1931		37	56	68	78	89					
875		Steinbrunn		110429	Wulka	B	210	16 25	47 50	1953		37	56	68	78	89					
876	⊖	Wulkaprodersdorf		110668	Wulka	B	164	16 31	47 48	1979	1979	37	56	68	78	89			120	129	
877	⊖	Eisenstadt		110734	Wulka	B	195	16 33	47 51	1989	1989	37	56	68	78	89			120	129	
878	T	Buchkogel		122770	Wulka	B	428	16 33	47 53	1988		97									
879	=	Eisenstadt	ZAMG	110437	Wulka	B	184	16 32	47 51	1923	1923	38	56	68	78	89			120	129	
880	=	Draßburg		110445	Wulka	B	229	16 30	47 45	1950	1951	38	56	68	78	89			120	129	
881		St.Margarethen im Burgenland		110452	Wulka	B	147	16 37	47 48	1934		38	56	68	78	89					
882	O	St.Margarethen-Berg		110742	Neusiedler See	B	195	16 39	47 48	1992	2008	38	56	68							
883	=	Donnerskirchen		110460	Neusiedler See	B	126	16 40	47 53	1923	1951	38	56	68	78	89			120	129	
884		Donnerskirchen (Waldgasse)		110650	Neusiedler See	B	199	16 38	47 54	1977		38	56	68	78	89					
885		Winden am See		110635	Neusiedler See	B	125	16 45	47 57	1940		38	56	68	78	89					
886	T	Zeilerberg		122796	Neusiedler See	B	299	16 46	47 59	1982		97									
887	⊖	Neusiedl am See	ZAMG	110510	Neusiedler See	B	135	16 51	47 57	1929	1929	38	56	68	78	89			120	129	
888	⊖	Frauenkirchen		106724	Neusiedler See	B	122	16 55	47 50	2005	2005	38	56	68	78	89			121	129	
889	=	Podersdorf am See		110551	Neusiedler See	B	121	16 51	47 51	1943	1990	38	56	68	78	89			121	129	
890		Apetlon		110569	Neusiedler See	B	119	16 51	47 45	1923		38	56	68	78	89					
891		Oggau		110478	Neusiedler See	B	118	16 40	47 50	1931		38	56	68	78	89					
892	=	Rust		110486	Neusiedler See	B	119	16 41	47 48	1927	1927	38	56	68	78	89			121	129	
893	=	Mörbisch am See		110502	Neusiedler See	B	130	16 40	47 45	1931	1988	38	56	68	78	89			121	129	
894	V	Illmitz (Biologische Station)		122010	Neusiedler See	B	115	16 45	47 46	1999	1999	38	56	68	78	89			121	129	132
895		Edmundshof		110536	Neusiedler See	B	148	17 00	47 54	1923		38	56	68	78	89					
896		Kleylehof		110528	Neusiedler See	B	135	17 04	47 54	1951	1976	38	56	68	78	89					
897	⊖	Halbturn		110544	Neusiedler See	B	130	16 59	47 52	1901	1951	38	56	68	78	89			121	129	
898	O	Andau		110585	Neusiedler See	B	118	17 02	47 47	1933		38	56	68	78	89					
899		Schattendorf		110619	Ikva	B	251	16 30	47 43	1942		38	56	68	78	89					
900	=	Deutschkreutz-Girm		110601	Ikva	B	192	16 37	47 36	1923	1947	38	56	68	78	89			121	129	
901		Ritzing		110593	Ikva	B	305	16 30	47 37	1923		38	56	68	78	89		107			
902	⊖	Festenburg-Hinterberg		123216	Schwarze Lafnitz	ST	920	15 55	47 29	1999	2000	38	56	68	78	89		107	121	129	
		RAABGEBIET																			
903	=	Hohenau an der Raab		111369	Raab	ST	702	15 31	47 18	1981	1981	38	56	68	78	89			121	129	
904	=	Fladnitzberg		111401	Raab	ST	1070	15 29	47 18	1988	1988	38	56	68	78	89			121	129	
905	⊖	Schöckl	ZAMG	110841	Raab	ST	1445	15 28	47 12	1894	1896	38	56	68					121	129	
906	O	St.Ruprecht an der Raab		123083	Raab	ST	400	15 40	47 09	1996		38	56	68	78	89		108			
907	O	Weiz	ZAMG	110825	Weizbach	ST	465	15 38	47 13	1894	1896	38	56	68	78	89			121	129	
908		Gleisdorf	ZAMG	110833	Raab	ST	375	15 43	47 07	1877	1896	38	56	68					121	129	
909	=	St.Radegund	ZAMG	110858	Rabnitzbach	ST	725	15 29	47 11	1877	1957	38	56	68	78	89			121	129	
910		Laßnitzhöhe	ZAMG	110866	Rabnitzbach	ST	524	15 35	47 05	1901	1901	38	56	68	78	89			121	129	
911	=	Rohr an der Raab		110890	Raab	ST	306	15 49	46 59	1965	1965	39	56	68	78	89			121	129	
912		Feldbach	ZAMG	100008	Raab	ST	323	15 52	46 56	1999	1999	39	56	68	78	89			121	129	
913	=	Wetzelsdorf		111419	Raab	ST	303	15 52	47 00	1990	1990	39	56	68	78	89			121	129	
914	=	Fehring		111294	Raab	ST	260	16 01	46 56	1895	1974	39	56	68	78	89			121	129	
915		Riegersburg		111302	Raab	ST	350	15 56	47 00	1895		39	56	68	78	89					
916	=	Neumarkt an der Raab		110908	Raab	B	243	16 10	46 56	1930	1956	39	56	68	78	89			121	129	
917	=	St.Jakob im Walde		110916	Lafnitz	ST	922	15 47	47 28	1891	1983	39	56	68	78	89			121	129	
918		Vorau		110932	Lafnitz	ST	690	15 53	47 24	1868		39	56	68	78	89					
919	=	Hohenau am Wechsel		111377	Lafnitz	ST	1080	15 59	47 28	1981	1984	39	56	68	78	89			121	129	
920	=	Friedberg-Ortgraben		110940	Lafnitz	ST	550	16 03	47 26	1962	1962	39	56	68	78	89			121	129	
921		Markt Allhau		111476	Lafnitz	B	404	16 07	47 17	1996		39	56	68	78	89					
922		Hartberg		110999	Safenbach	ST	350	15 58	47 17	1877		39	56	68	78	89					
923	E	Pöllau (Zentralstation)		111393	Safen	ST	525	15 49	47 20	1982	1984	39	56	68	78	89		108	121	129	132
924	O	Pöllau		111310	Saifenbach	ST	420	15 50	47 18	1894	1901	39	56	68	78	89		108			
925	⊖	Bad Waltersdorf		111005	Safenbach	ST	285	16 01	47 10	1895	1933	39	56	68				108	121	129	
926	⊖	Deutsch Kaltenbrunn		111443	Lafnitz	B	358	16 07	47 05	1992	1992	39	57	69	78	89			121	129	
927	W	Zwieselgraben		112920	Feistritz	ST	1080	15 47	47 33	1994	2000	39	57	69				108	121	129	
928	=	Rettenegg		111021	Feistritz	ST	860	15 47	47 32	1895	1896	39	57	69	78	89	95		121	129	
929	=	Alpl		111435	Feistritz	ST	1020	15 40	47 30	1990	1990	39	57	69	78	89			121	129	
930		Fischbach	ZAMG	101592	Feistritz	ST	1050	15 39	47 27	1981	1981	39	57	69	78	89			121	129	
931		Kreuzwirt		111328	Feistritz	ST	1038	15 48	47 23	1975		39	57	69	78	89					

Hydrographisches Verzeichnis der Niederschlags- und Lufttemperaturmessstellen mit Evidenzdaten

Nr.	Messgerät	Messstelle		Mess-stellen-nummer	Einzugsgebiet	Land	Höhe m ü.A.	Geographische Koordinaten		Beobachtungs-beginn		Seite									
								Länge	Breite	Nieder-schlag	Lufttem-peratur	Niederschlags-summen	Niederschlags-häufigkeiten	Niederschlags- und Trockenperioden	Schnee-verhältnisse	Schneehöhen-häufigkeiten	Schnee-wasserwerte	Starkniederschläge	Lufttemperatur-mittel	Lufttemperatur-häufigkeiten	Verdunstung
932	⊖	Birkfeld (Schule)		123117	Feistritz	ST	680	15 42	47 21	1996	1996	39	57	69	78	89		108	121	129	
933	O	Anger		123075	Feistritz	ST	520	15 42	47 17	1996		39	57	69	78	89		108			
934	=	St.Johann bei Herberstein		111054	Feistritz	ST	410	15 49	47 13	1893	1896	39	57	69	78	89			121	129	
935		Großwilfersdorf		111344	Feistritz	ST	275	16 00	47 04	1977		39	57	69	78	89					
936	=	Sinabelkirchen		111062	Ilzbach	ST	350	15 50	47 06	1895	1931	39	57	69	78	89			121	129	
937	O	Eltendorf		111088	Lafnitz	B	238	16 12	47 00	1899		39	57	69	78	89					
938	⊖	Heiligenkreuz		105080	Lafnitz	B	228	16 15	46 59	2004	2004	39	57	69	78	89			121	129	
939	⊖	Mönichkirchen	ZAMG	111336	Pinka	N	991	16 02	47 31	1892	1896	39	57	69					121	129	
940	=	Pinkafeld		111104	Pinka	B	388	16 07	47 22	1901	1954	39	57	69	78	89			121	129	
941	⊖	Oberwart		111112	Pinka	B	308	16 13	47 17	1930	2005	39	57	69	78	89			121	129	
942	⊖	Kleinzicken	ZAMG	111385	Zickenbach	B	267	16 20	47 12	1981	1981	39	57	69	78	89			121	129	
943		Kirchfidisch		111484	Pinka	B	266	16 21	47 10	1996		40	57	69	78	89					
944	⊖	Hochneukirchen		111278	Pinka	N	707	16 13	47 27	1952	1990	40	57	69	78	89		108	121	129	
945	=	Bernstein	ZAMG	111138	Tauchenbach	B	600	16 16	47 24	1933	1950	40	57	69	78	89			121	129	
946		Stadtschlaining		111146	Tauchenbach	B	424	16 16	47 20	1930		40	57	69	78	89					
947	⊖	Dürnbach im Burgenland		111468	Pinka	B	292	16 23	47 16	1993	1993	40	57	69	78	89			121	129	
948	=	Hirschenstein		111153	Pinka	B	719	16 24	47 20	1950	1951	40	57	69	78	89			121	129	
949	=	Eisenberg an der Pinka		111161	Pinka	B	246	16 26	47 11	1941	1955	40	57	69	78	89			121	129	
950		Eberau		111179	Pinka	B	213	16 28	47 07	1930		40	57	69	78	89					
951		Hagensdorf-Luising		111229	Pinka	B	199	16 29	47 01	1930	1956	40	57	69	78	89					
952		Oberdorf im Burgenland		111187	Strem	B	361	16 13	47 14	1925	1933	40	57	69	78	89			121	129	
953		St.Michael im Burgenland		111195	Strem	B	235	16 16	47 07	1923		40	57	69	78	89					
954	=	Kukmirn		111203	Strem	B	252	16 12	47 05	1924	1956	40	57	69	78	89			121	129	
955	⊖	Glasing		111450	Strem	B	222	16 19	47 03	1992	1994	40	57	69	78	89			121	129	
956		Redlschlag		111286	Güns	B	692	16 17	47 26	1972	1972	40	57	69	78	89			121	129	
957	=	Bad Schönau		115683	Zöbernbach	N	468	16 14	47 30	1992	1992	40	57	69	78	89		108	121	130	
958		Zöbern		111245	Zöbernbach	N	596	16 08	47 31	1921		40	57	69	78	89					
959		Krumbach		110676	Zöbernbach	N	595	16 12	47 32	1895		40	57	69							
960		Pilgersdorf		111260	Zöbernbach	B	369	16 21	47 27	1930		40	57	69	78	89					
961	=	Glashütten bei Langeck		111351	Güns	B	440	16 23	47 23	1975	1975	40	57	69	78	89			121	130	

MURGEBIET

962		Muhr		111500	Mur	S	1110	13 28	47 07	1895		40	57	69	79	89					
963		Zederhaus		111526	Zederhausbach	S	1200	13 31	47 09	1896		40	57	69	79	90					
964	⊖	St.Michael i. Lg.	ZAMG	105049	Mur	S	1094	13 39	47 06	1988	1988	40	57	69	79	90			121	130	
965		Weißpriach		111559	Weißpriach	S	1100	13 43	47 11	1895	1947	40	57	69	79	90			121	130	
966	⊖	Mariapfarr	ZAMG	118570	Taurach	S	1153	13 45	47 09	1990	1990	40	57	69	79	90			121	130	
967		Lessach		110163	Lessachbach	S	1190	13 49	47 11	2006		40	57	69	79	90					
968	=	Tamsweg	ZAMG	111583	Mur	S	1025	13 49	47 07	1866	1919	40	57	69	79	90			121	130	
969		Thomatal		111591	Mur	S	1090	13 44	47 05	1898		40	57	69	79	90					
970	⊖	Turracher Höhe		123133	Turrach	ST	1767	13 53	46 55	1998	1998	40	57	69	79	90		108	121	130	
971	⊖	Flattnitz		113951	Paalbach	K	1430	14 02	46 57	1969	1969	40	57	69	79	90		108	121	130	
972	=	Paal-Stadl		112508	Paalbach	ST	950	13 59	47 04	1974	1974	40	57	69	79	90			121	130	
973		Seethal		111641	Rantenbach	S	1210	13 57	47 09	1874		40	57	69	79	90					
974	=	Murau	ZAMG	111633	Rantenbach	ST	814	14 11	47 07	1877	1913	41	57	69					121	130	
975	=	Schöder		111674	Katschbach	ST	900	14 07	47 11	1907	1932	41	57	69					121	130	
976		St.Lambrecht		111682	Mur	ST	1070	14 18	47 04	1867		41	57	69	79	90		108			
977	K	Oberwölz		123158	Wölzer Bach	ST	810	14 17	47 12	1895	2001	41	57	69				108	121	130	
978		Unzmarkt		111708	Mur	ST	745	14 27	47 12	1895		41	57	69	79	90					
979	⊖	Judenburg		111716	Mur	ST	730	14 40	47 10	1876	1986	41	57	69	79	90		108	121	130	
980		St.Johann am Tauern		111724	Pöls	ST	1050	14 28	47 21	1895		41	57	69	79	90	95				
981	⊖	Pusterwald-Hinterwinkel		111732	Pusterwaldbach	ST	1260	14 18	47 21	1962	1962	41	57	69				108	121	130	
982		Gasselsdorf		101030	Pölsbach	ST	780	14 37	47 12	1998		41	57	69	79	90					
983	⊖	Schmelz		111765	Granitzenbach	ST	1560	14 36	47 06	1946	1946	41	57	69	79	90		109	121	130	
984	=	Obdach		111773	Granitzenbach	ST	875	14 42	47 04	1895	1896	41	57	69	79	90			121	130	
985	=	St.Wolfgang		123026	Granitzenbach	ST	1275	14 38	47 06	1994	1994	41	57	69	79	90			121	130	
986	⊖	Zeltweg	ZAMG	111757	Mur	ST	669	14 47	47 12	1939	1939	41	57	69	79	90			121	130	
987		Kleinlobming		123018	Mur	ST	740	14 51	47 09	1994		41	57	69	79	90					
988	=	Großlobming		112771	Mur	ST	650	14 48	47 11	1988	1988	41	57	69	79	90			121	130	
989		Ingering II		111781	Ingeringbach	ST	850	14 42	47 16	1913		41	57	69	79	90	95				
990		Seckau	ZAMG	111799	Mur	ST	855	14 47	47 16	1890	1896	41	57	69	79	90			121	130	
991	K	Kraubath an der Mur		111807	Mur	ST	600	14 56	47 17	1886	1896	41	57	69				109	121	130	
992	=	Wald am Schoberpaß		111815	Liesingbach	ST	890	14 41	47 27	1896	1896	41	57	69	79	90			121	130	
993		Kalwang	ZAMG	111823	Liesingbach	ST	742	14 46	47 25	1888	1971	41	57	69					121	130	
994	W	Kindtal		101691	Mürz	ST	570	15 28	47 32	1968		41	57	69				109			
995	K	Hochreichhart		123174	Liesing	ST	1500	14 43	47 23	2000	2000	41	57	69				109	121	130	
996	=	Mautern		111831	Liesingbach	ST	710	14 49	47 24	1900	1901	41	57	69	79	90			121	130	
997		Leoben-Hinterberg		112672	Mur	ST	570	15 04	47 22	1984		41	57	69	79	90					
998	⊖	St.Michael in Obersteiermark	ZAMG	112888	Mur	ST	580	15 05	47 20	1984	1984	41	57	69	79	90			121	130	
999	⊖	Trofaiach		111872	Vordernberger Bach	ST	660	15 00	47 26	1926	2005	41	57	69	79	90		109	121	130	
1000	=	Bruck an der Mur	ZAMG	111898	Mur	ST	482	15 15	47 24	1875	1896	41	57	69	79	90			122	130	
1001		Lahnsattel		101642	Kriegskogelbach	N	932	15 30	47 46	2005		41	57	69							
1002	⊖	Frein an der Mürz	MA 31	112615	Mürz	ST	875	15 29	47 45	1979	1986	41	57	69	79	90		109	122	130	
1003		Niederalpl	MA 31	112607	Mürz	ST	930	15 25	47 41	1979		41	57	69	79	90					
1004	=	Mürzsteg		111906	Mürz	ST	810	15 28	47 40	1880	1911	41	57	69	79	90	95		122	130	
1005		Karlgraben	MA 31	112599	Mürz	ST	775	15 34	47 41	1979		41	57	69	79	90					
1006	=	Preiner Gscheid		111914	Mürz	ST	890	15 42	47 40	1951	1951	42	57	69	79	90		109	122	130	
1007	=	Mürzzuschlag	ZAMG	111922	Mürz	ST	700	15 41	47 36	1853	1929	42	57	69	79	90			122	130	
1008	=	Veitsch		112565	Mürz	ST	665	15 30	47 35	1901	1901	42	57	69	79	90			122	130	
1009		Stanz		112540	Stanzbach	ST	648	15 30	47 28	1895		42	57	69	79	90					
1010		Kapfenberg	ZAMG	101097	Mürz	ST	508	15 18	47 27	1997	1997	42	57	69	79	90			122	130	
1011	=	Seewiesen		123182	Thörlbach	ST	980	15 16	47 37	1998	1998	42	57	69	79	90			122	130	
1012	A	Aflenz Kurort	ZAMG	111963	Thörlbach	ST	784	15 14	47 33	1896	1896	42	57	69	79	90			122	130	
1013	K	Bürgeralm bei Aflenz		111971	Thörlbach	ST	1500	15 14	47 34	1957	1957	42	57	69				109	122	130	
1014	W	Buchberg	ZWHS	111989	Thörlbach	ST	880	15 08	47 35	1895	2008	42	57	69				109			
1015	=	Haringgraben		112854	Mürz	ST	1020	15 07	47 33	1991	1991	42	57	69	79	90			122	130	
1016		Tragöß		111997	Lamingbach	ST	770	15 05	47 32	1895		42	57	69	79	90					
1017	=	Pernegg		112847	Mur	ST	460	15 20	47 22	1991	1991	42	57	69	79	90			122	130	
1018	⊖	Breitenau bei Mixnitz		112003	Mur	ST	560	15 26	47 23	1921	1921	42	58	70	79	90		109	122	130	
1019	⊖	Frohnleiten		112037	Mur	ST	420	15 19	47 16	1895	1958	42	58	70	79	90		109	122	130	
1020	=	Neuhof		112573	Mur	ST	770	15 09	47 14	1979	1979	42	58	70	79	90	95		122	130	
1021	=	Groß St. Florian		101089	Laßnitz	ST	320	15 19	46 50	1951	1951	42	58	70	79	90			122	130	
1022	=	Eichberg		123042	Übelbach	ST	610	15 20	47 13	1994	1994	42	58	70	79	90			122	130	
1023		Semriach		112045	Mur	ST	700	15 24	47 13	1895		42	58	70							
1024	=	Gschnaidt		112698	Mur	ST	1128	15 10	47 12	1986	1986	42	58	70	79	90			122	130	
1025	⊖	Pleschkogel		112060	Mur	ST	910	15 14	47 09	1933	1964	42	58	70	79	90		109	122	130	
1026		Gratkorn		112078	Mur	ST	380	15 20	47 08	1967	1987	42	58	70							
1027	⊖	Graz-Andritz		112086	Mur	ST	360	15 25	47 06	1938	1938	42	58	70	79	90		109	122	130	

Hydrographisches Verzeichnis der Niederschlags- und Lufttemperaturmessstellen mit Evidenzdaten

Nr.	Messgerät	Messstelle		Mess-stellen-nummer	Einzugsgebiet	Land	Höhe m ü.A.	Geographische Koordinaten		Beobachtungs-beginn		Seite									
								Länge	Breite	Nieder-schlag	Lufttem-peratur	Niederschlags-summen	Niederschlags-häufigkeiten	Niederschlags- und Trockenperioden	Schnee-verhältnisse	Schneehöhen-häufigkeiten	Schnee-wasserwerte	Starkniederschläge	Lufttemperatur-mittel	Lufttemperatur-häufigkeiten	Verdunstung
1028	⊖	Graz (Universität)	ZAMG	112094	Mur	ST	366	15 27	47 05	1890	1895	42	58	70	79	90			122	130	
1029	=	Graz-Gries		101063	Mur	ST	350	15 25	47 03	1997	1997	42	58	70	79	90			122	130	
1030		Gedersberg		112862	Mur	ST	390	15 23	47 01	1991		42	58	70	79	90					
1031	⊖	Graz (Flugplatz)	ZAMG	112102	Mur	ST	340	15 27	46 59	1925	1939	42	58	70	79	90			122	130	
1032	O	Breitenbach		123034	Kainach	ST	880	15 04	47 08	1994	2000	42	58	70	79	90		110			
1033	=	Bärnbach		112490	Kainach	ST	420	15 08	47 04	1974	1974	42	58	70	79	90			122	130	
1034	⊖	Gaberl		112896	Kainach	ST	1160	14 57	47 07	1991	1999	42	58	70	79	90		110	122	130	
1035	W	Voitsberg		123208	Kainach	ST	392	15 09	47 03	2000	2003	42	58	70				110			
1036	K	Salzstiegel		105007	Kainach	ST	1340	14 53	47 04	2000	2000	42	58	70				110	122	130	
1037	=	Hirschegg		112656	Teigitsch	ST	1158	14 55	47 01	1980	1980	42	58	70	79	90			122	130	
1038	=	Hebalpe		112334	Teigitsch	ST	1310	15 01	46 56	1930	1979	43	58	70	79	90			122	130	
1039	=	Pack		112136	Teigitsch	ST	1115	14 59	46 59	1930	1930	43	58	70	79	90			122	130	
1040	=	Maria Lankowitz		112177	Teigitsch	ST	530	15 04	47 04	1866	1901	43	58	70	79	90			122	130	
1041		Ligist		112185	Kainach	ST	370	15 13	46 59	1895		43	58	70	79	90					
1042	=	Södingberg		112649	Södingbach	ST	480	15 12	47 05	1980	1980	43	58	70	79	90			122	130	
1043	K	Hitzendorf		123190	Kainach	ST	370	15 18	47 02	2000		43	58	70				110			
1044	⊖	Sajach		112219	Kainach	ST	340	15 20	46 57	1951	1959	43	58	70	79	90		110	122	130	
1045		Jägerwirt		112789	Weiße Sulm	ST	1300	15 06	46 44	1988		43	58	70	79	90		110			
1046	⊖	Wies		112557	Weiße Sulm	ST	390	15 16	46 43	1929	1929	43	58	70	79	90		110	122	130	
1047	=	St.Anna ob Schwanberg		112227	Schwarze Sulm	ST	1050	15 10	46 45	1954	1961	43	58	70	79	90		110	122	130	
1048		Limberg		112680	Schwarze Sulm	ST	450	15 13	46 45	1984		43	58	70	79	90					
1049		Trahütten		112730	Sulm	ST	970	15 08	46 49	1985		43	58	70	79	90		110			
1050	W	Gleinstätten		112524	Sulm	ST	320	15 22	46 45	1895		43	58	70				110			
1051		St.Lorenzen		112714	Saggaubach	ST	780	15 10	46 40	1984		43	58	70	79	90					
1052		Eibiswald		112268	Saggaubach	ST	360	15 16	46 42	1895	1901	43	58	70	79	90					
1053	⊖	Glanz		112946	Saggaubach	ST	476	15 30	46 39	1994	1994	43	58	70	79	90		110	122	130	
1054	=	Leutschach		112292	Saggaubach	ST	370	15 28	46 39	1936	1959	43	58	70	79	90			122	130	
1055		Kreuzberg		112748	Saggaubach	ST	590	15 28	46 42	1987		43	58	70	79	90					
1056	⊖	Kitzeck im Sausal		112300	Sulm	ST	485	15 27	46 48	1895	1896	43	58	70	79	90		110	122	130	
1057		St.Nikolai im Sausal		112318	Sulm	ST	340	15 27	46 49	1895		43	58	70	79	90					
1058		Osterwitz-Winkel		123067	Laßnitz	ST	1000	15 04	46 53	1994		43	58	70	79	90					
1059		Osterwitz		112755	Laßnitz	ST	1220	15 05	46 52	1985		43	58	70	79	90					
1060	=	Deutschlandsberg	ZAMG	112342	Laßnitz	ST	410	15 13	46 50	1893	1896	43	58	70	79	90			122	130	
1061		Klosterwinkel		112763	Laßnitz	ST	1162	15 06	46 55	1987		43	58	70	79	90					
1062		Frauental		123059	Laßnitz	ST	350	15 13	46 50	1994	1994	43	58	70	79	90			122	130	
1063	⊖	Stainz		112367	Stainzbach	ST	340	15 16	46 54	1877	1955	43	58	70	79	90		110	122	130	
1064	⊖	Hochgleinz		101584	Gleinzbach	ST	340	15 20	46 48	1991	1991	43	58	70	79	90		110	122	130	
1065	⊖	Kirchbach in Steiermark		112383	Schwarzaubach	ST	350	15 40	46 56	1895	2005	43	58	70	79	90		110	122	130	
1066		Straß		112516	Schwarzaubach	ST	256	15 37	46 44	1975		43	58	70	79	90					
1067	=	Unterpurkla		112409	Mur	ST	220	15 55	46 43	1971	1971	43	58	70	79	90			122	130	
1068		Zehensdorf		112664	Saßbach	ST	288	15 43	46 49	1981		43	58	70	79	90					
1069	⊖	St.Peter am Ottersbach		112391	Saßbach	ST	270	15 46	46 48	1929	1959	43	58	70	79	90		110	122	130	
1070	=	Straden		112425	Gnasbach	ST	360	15 52	46 48	1895	1957	44	58	70	79	91			122	130	
1071	=	Bad Gleichenberg	ZAMG	112417	Sulzbach	ST	303	15 54	46 52	1861	1896	44	58	70	79	91			122	130	
1072	W	Waltra		112433	Drauchenbach	ST	380	15 58	46 51	1970	1970	44	58	70				110	122	130	
1073	⊖	Bad Radkersburg	ZAMG	112482	Mur	ST	208	15 59	46 41	1973	1973	44	58	70	79	91			122	130	
1074	=	Zelting		112441	Mur	ST	200	16 01	46 42	1955	1961	44	58	70	79	91			122	130	
1075		Bonisdorf		112466	Mur	B	376	16 04	46 51	1951	1951	44	58	70	79	91			122	130	

DRAUGEBIET

1076	⊖	Sillian		113001	Drau	T	1075	12 25	46 45	1895	1895	44	58	70	80	91		110	122	130	
1077	T	Leckfeldalm		119719	Drau	T	1920	12 25	46 43	1997		97									
1078	E	Hochberg		113019	Villgratenbach	T	1700	12 22	46 49	1960	1960	44	58	70	80	91			122	130	132
1079		Innervillgraten		113027	Villgratenbach	T	1400	12 22	46 49	1895	1955	44	58	70	80	91	95		122	130	
1080	⊖	Kartitsch		114959	Drau	T	1415	12 31	46 43	1988	1988	44	58	70	80	91			122	130	
1081	T	Grüneben	PRIVAT	119321	Drau	T	2020	12 30	46 48	1989		97									
1082		Abfaltersbach	PRIVAT	114975	Drau	T	980	12 32	46 45	1989		44	58	70							
1083	T	Spielbichlsattel	PRIVAT	119339	Drau	T	1940	12 31	46 48	1989		97									
1084		Anras		113035	Drau	T	1300	12 34	46 47	1912		44	58	70	80	91		111			
1085	T	Kristeiner Tal-Paintner Alm		119867	Kristeinerbach	T	1842	12 32	46 50	2001		97									
1086		Assling-Vergein	PRIVAT	103374	Drau	T	1400	12 35	46 48	2002		44	58	70	80	91					
1087	T	Karlsbader Hütte		119594	Drau	T	2130	12 48	46 46	1994		97									
1088	T	Defregger Haus		106674	Dorferbach	T	2970	12 22	47 05	2006	2006	97									
1089	E	Prägraten		113043	Isel	T	1340	12 23	47 01	1895	1978	44	58	70	80	91	95	111	122	130	132
1090	W	Virgen	ZAMG	114991	Isel	T	1198	12 27	47 00	1992	1992	44	58	70	80	91			122	130	
1091	T	Gschlöss (Boden)		119834	Tauern Bach	T	1740	12 26	47 07	2001		97									
1092	⊖	Felbertauerntunnel		114900	Tauernbach	T	1650	12 30	47 07	1979	1979	44	58	70	80	91	95	111	122	130	
1093	E	Matrei in Osttirol		113050	Tauernbach	T	1040	12 33	47 00	1886	1895	44	58	70	80	91		111	122	130	132
1094	A	St.Jakob i.Def.	ZAMG	113068	Schwarzach	T	1400	12 21	46 55	1895	1947	44	58	70	80	91	95		122	130	
1095		Hopfgarten i.D.-Hof		114918	Schwarzach	T	1520	12 30	46 55	1978		44	58	70	80	91					
1096	⊖	Hopfgarten i.Def.		114926	Schwarzach	T	1110	12 31	46 55	1978	1978	44	58	70	80	91		111	122	130	
1097	T	Kalser Tauernhaus		119842	Kalser Bach	T	1800	12 38	47 04	2001		97									
1098	A	Kals am Großglockner	ZAMG	113076	Kalser Bach	T	1336	12 39	47 00	1895	1895	44	58	70	80	91			122	130	
1099	T	Lucknerhütte		115006	Kalser Bach	T	2250	12 41	47 02	1993		97									
1100		St.Johann im Walde		113084	Isel	T	750	12 38	46 54	1895		44	58	70	80	91					
1101	T	Pitschedboden		119784	Isel	T	2280	12 43	46 54	1998		97									
1102	⊖	Zettersfeld		114934	Drau	T	1912	12 48	46 52	1988	1988	44	58	70	80	91			122	130	
1103	⊖	Lienz	ZAMG	113092	Drau	T	659	12 49	46 50	1856	1895	44	58	70	80	91			122	130	
1104		Lienz-Tristach		105015	Drau	T	659	12 48	46 50	1970		44	58	70	80	91					
1105	T	Lienzer-Dolomiten-Hütte		115014	Drau	T	1585	12 47	46 48	1993		98									
1106	T	Lienzer Hütte		119859	Debantbach	T	1980	12 45	46 56	2001		98									
1107	⊖	Iselsberg-Penzelberg		113100	Debantbach	K	1210	12 52	46 51	1895	1895	44	58	70	80	91			122	130	
1108		Nikolsdorf		114942	Drau	T	650	12 54	46 47	1988		44	58	70	80	91					
1109	⊖	Oberdrauburg		113118	Drau	K	620	12 59	46 45	1874	1896	44	58	70	80	91			122	130	
1110	⊖	Irschen-Leppen		114512	Drau	K	1150	13 02	46 46	1977	1996	44	58	70	80	91		111	122	130	
1111	⊖	Dellach im Drautal	ZAMG	114389	Drau	K	628	13 05	46 44	1963	1963	44	58	70	80	91		111	122	130	
1112	⊖	Greifenburg		113126	Drau	K	610	13 11	46 45	1886	1896	44	58	70	80	91			122	130	
1113	=	Sachsenburg		113134	Drau	K	550	13 21	46 50	1857	1896	45	58	70	80	91			122	130	
1114	T	Glocknerhaus	AHP	114371	Möll	K	2140	12 46	47 04	1972		98									
1115	T	Hochtor	AHP	115485	Möll	K	2450	12 50	47 05	1986		98									
1116	⊖	Heiligenblut		113175	Möll	K	1380	12 51	47 02	1877	1896	45	58	70					122	130	
1117	T	Oberes Fleißkees	SV	113183	Möll	K	2808	12 56	47 03	1957		98									
1118	T	Unteres Fleißkees	SV	113191	Möll	K	2558	12 56	47 03	1957		98									
1119	=	Stall		113225	Möll	K	820	13 02	46 53	1895	1981	45	58	70	80	91			122	131	
1120	⊖	Wöllatal		114645	Möll	K	1550	13 04	46 51	1984	1984	45	58	70				111	122	131	
1121	⊖	Innerfragant		113233	Möll	K	1195	13 03	46 59	1956	1956	45	58	70	80	91			122	131	
1122	⊖	Kleindorf		113241	Möll	K	735	13 07	46 56	1969	1969	45	58	70	80	91			122	131	
1123	⊖	Jamnigalm		114868	Mallnitzbach	K	1680	13 09	47 00	1995	1999	45	58	70					122	131	

Hydrographisches Verzeichnis der Niederschlags- und Lufttemperaturmessstellen mit Evidenzdaten

Nr.	Messgerät	Messstelle	Mess-stellen-nummer	Einzugsgebiet	Land	Höhe m ü.A.	Geographische Koordinaten		Beobachtungs-beginn		Seite									
							Länge	Breite	Nieder-schlag	Lufttem-peratur	Niederschlags-summen	Niederschlags-häufigkeiten	Niederschlags- und Trockenperioden	Schnee-verhältnisse	Schneehöhen-häufigkeiten	Schnee-wasserwerte	Starkniederschläge	Lufttemperatur-mittel	Lufttemperatur-häufigkeiten	Verdunstung
1124	⊜	Mallnitz ZAMG	113258	Mallnitzbach	K	1196	13 10	46 59	1895	1905	45	58	70	80	91		111	122	131	
1125	T	Lieser-Lanisch DK	113316	Lieser	K	1725	13 28	47 04	1961		98									
1126	=	St.Peter im Katschtal	113324	Lieser	K	1220	13 36	47 02	1851	1895	45	58	70	80	91			122	131	
1127	⊜	Innerkrems	113332	Lieser	K	1520	13 45	46 58	1895	1992	45	59	71				111	122	131	
1128	T	Mitterkartunnel (Nord) DK	115501	Malta	K	1910	13 21	47 04	1979		98									
1129	T	Hochalm (Ochsenhütte) DK	113373	Malta	K	2010	13 23	47 01	1954		98									
1130	T	Gößkessel DK	113381	Malta	K	1673	13 20	46 59	1953		98									
1131	⊜	Malta	113399	Malta	K	830	13 30	46 57	1860	1898	45	59	71	80	91			122	131	
1132	⊜	St.Oswald (Talstation)	114447	Millstätter See	K	1319	13 46	46 50	1895	1980	45	59	71	80	91		111	123	131	
1133	⊜	Millstatt	113423	Millstätter See	K	591	13 34	46 48	1895	1896	45	59	71	80	91		111	123	131	
1134	⊜	Hochegg	113464	Drau	K	1030	13 34	46 44	1951	1982	45	59	71	80	91			123	131	
1135	⊜	Weißensee-Gatschach ZAMG	113431	Weißensee	K	945	13 17	46 43	1895	1896	45	59	71	80	91		111	123	131	
1136	O	Farchtner See KELAG	113449	Weißenbach	K	990	13 27	46 41	1951		45	59	71							
1137	⊜	Goldeck	114579	Weißenbach	K	1885	13 28	46 45	1984	1984	45	59	71				111	123	131	
1138	=	Fresach ZAMG	114496	Drau	K	735	13 42	46 43	1967	1967	45	59	71	80	91		111	123	131	
1139	=	Weißenstein	113480	Drau	K	510	13 43	46 41	1941	1948	45	59	71	80	91			123	131	
1140	⊜	Villacher Alpe ZAMG	113498	Weißenbach	K	2164	13 40	46 36	1905	1922	45	59	71	80	91		111	123	131	
1141	⊜	Hundsmaierhof-Heiligengeist	114462	Drau	K	992	13 46	46 36	1975	1975	45	59	71				111	123	131	
1142	⊜	Villach ZAMG	113530	Drau	K	494	13 53	46 37	1888	1888	45	59	71	80	91		111	123	131	
1143	⊜	Bleistätter Moor	113555	Ossiacher See	K	510	14 03	46 42	1951	1975	45	59	71	80	91		111	123	131	
1144	=	Ossiach	113563	Ossiacher See	K	520	13 59	46 41	1880	1926	45	59	71	80	91			123	131	
1145	⊜	Kanzelhöhe ZAMG	113571	Ossiacher See	K	1526	13 55	46 41	1928	1928	45	59	71	80	91		111	123	131	
1146	⊜	Afritz	113548	Afritzer Bach	K	715	13 48	46 44	1895	1930	45	59	71	80	91		111	123	131	
1147	T	Golzentipp-Gudis	119735	Gail	T	2170	12 37	46 44	1997		98									
1148	T	Porzehütte	119727	Gail	T	1920	12 35	46 40	1997		98									
1149	O	Obertilliach	113589	Gail	T	1400	12 37	46 43	1895	2007	45	59	71	80	91					
1150	T	Leisacher Alm-Koflpaß	119743	Gail	T	1900	12 42	46 46	1997		98									
1151	⊜	Maria Luggau	113597	Gail	K	1140	12 45	46 42	1867	1896	45	59	71	80	91		111	123	131	
1152	⊜	Kötschach-Mauthen	114538	Gail	K	705	13 00	46 40	1899	1899	45	59	71	80	91		111	123	131	
1153	⊜	Plöckenpaß	114843	Gail	K	1232	12 57	46 37	1995	1998	45	59	71				111	123	131	
1154	⊜	Jauken	110791	Gail	K	925	13 02	46 40	2006	2006	45	59	71	80	91		112	123	131	
1155	⊜	Waidegg	113670	Gail	K	635	13 14	46 38	1895	1979	45	59	71	80	91		112	123	131	
1156	⊜	Tröpolach	114884	Gail	K	655	13 17	46 37	1998	1998	46	59	71	80	91		112	123	131	
1157	⊜	Naßfeld	114637	Gail	K	1530	13 17	46 34	1930	1989	46	59	71				112	123	131	
1158	⊜	Weißbriach	113704	Gösseringbach	K	800	13 15	46 41	1858	1980	46	59	71	80	91		112	123	131	
1159	=	Förolach	113720	Gail	K	565	13 27	46 38	1920	1980	46	59	71	80	91		112	123	131	
1160	=	Feistritz an der Gail	113738	Gail	K	590	13 36	46 34	1895	1909	46	59	71	80	91		112	123	131	
1161	⊜	Bad Bleiberg ZAMG	113522	Gail	K	907	13 40	46 37	1874	1896	46	59	71	80	91		112	123	131	
1162	⊜	Arnoldstein	113746	Gailitz	K	580	13 43	46 33	1880	1946	46	59	71	80	91		112	123	131	
1163	⊜	Faak am See	101659	Faaker See	K	585	13 55	46 34	2003	2003	46	59	71	80	91		112	123	131	
1164	=	Wernberg	113761	Drau	K	565	13 56	46 37	1946	1962	46	59	71	80	91			123	131	
1165	O	Rosenbach	113779	Drau	K	540	14 03	46 32	1935	1935	46	59	71	80	91		112	123	131	
1166	⊜	Bärental	113787	Drau	K	1000	14 09	46 28	1956	1956	46	59	71	80	91		112	123	131	
1167	⊜	Tschachoritsch	114488	Drau	K	600	14 13	46 33	1971	1981	46	59	71	80	91		112	123	131	
1168	⊜	Kirschentheuer-Babniak	113803	Drau	K	440	14 16	46 32	1928	1980	46	59	71	80	91		112	123	131	
1169	⊜	Loibltunnel ZAMG	113811	Drau	K	1067	14 15	46 27	1958	1958	46	59	71	80	91			123	131	
1170	⊜	Bodental	113837	Drau	K	995	14 14	46 29	1956	1956	46	59	71	80	91		112	123	131	
1171	⊜	Ferlach ZAMG	113845	Drau	K	470	14 18	46 32	1953	1953	46	59	71	80	91			123	131	
1172	⊜	Zell-Pfarre	113852	Drau	K	900	14 24	46 28	1957	1957	46	59	71	80	91		112	123	131	
1173	=	Schwarz	113860	Drau	K	780	14 23	46 34	1948	1951	46	59	71	80	91			123	131	
1174	⊜	Seeberg	113886	Vellach	K	1040	14 32	46 25	1907	1950	46	59	71	80	91			123	131	
1175	⊜	Eisenkappel	113894	Vellach	K	580	14 36	46 28	1886	1982	46	59	71	80	91			123	131	
1176	⊜	Falkert	114652	Gurk	K	1855	13 50	46 52	1985	1985	46	59	71					123	131	
1177	⊜	Maitratten-Sonnleiten	114694	Gurk	K	1000	13 56	46 47	1989	1989	46	59	71	80	91		112	123	131	
1178	⊜	Sirnitz	113936	Gurk	K	850	14 03	46 49	1881	1980	46	59	71	80	91			123	131	
1179	⊜	Weitensfeld ZAMG	113977	Gurk	K	705	14 12	46 51	1895	1949	46	59	71	80	91		112	123	131	
1180	⊜	Winklern ob Straßburg	114520	Gurk	K	1040	14 18	46 56	1977	1978	46	59	71	80	91		112	123	131	
1181	⊜	Grades-Klachl	114587	Metnitz	K	725	14 17	46 58	1984	1984	46	59	71	80	91			123	131	
1182	⊜	Friesach ZAMG	113993	Metnitz	K	634	14 25	46 57	1895	1896	46	59	71	80	91			123	131	
1183	O	Neumarkt in Steiermark ZAMG	114017	Olsa	ST	872	14 26	47 04	1889	1896	46	59	71	80	91			123	131	
1184	⊜	Gaisberg	114736	Olsa	K	930	14 25	46 58	1992	1992	46	59	71	80	91		112	123	131	
1185	=	Guttaring	114785	Silberbach	K	710	14 32	46 54	1997	1997	46	59	71	80	91			123	131	
1186	⊜	Silberegg	114025	Gurk	K	598	14 30	46 51	1947	1947	46	59	71	80	91			123	131	
1187		Noreia	114033	Görtschitz	ST	1060	14 32	47 01	1895		46	59	71							
1188	⊜	Knappenberg	114603	Görtschitz	K	1050	14 34	46 56	1876	1896	47	59	71	80	91			123	131	
1189	⊜	Wietersdorf	114066	Görtschitz	K	630	14 32	46 51	1935	1935	47	59	71	80	91			123	131	
1190	⊜	Magdalensberg	114108	Gurk	K	920	14 26	46 44	1950	1950	47	59	71	80	91		112	123	131	
1191	=	Sillehof	114116	Gurk	K	450	14 26	46 40	1940	1986	47	59	71	80	92			123	131	
1192	⊜	Radweg-Gradisch	114124	Glan	K	666	14 07	46 41	1874	1896	47	59	71	80	92			123	131	
1193	⊜	Hörzendorf	114777	Glan	K	475	14 21	46 44	1997	1997	47	59	71	80	92		112	123	131	
1194	⊜	St.Veit an der Glan ZAMG	106716	Glan	K	475	14 21	46 46	1980	1980	47	59	71				113	123	131	
1195	⊜	Dreifaltigkeit	114165	Glan	K	1180	14 17	46 48	1911	1980	47	59	71	80	92		113	123	131	
1196	⊜	Drasendorf	114454	Glan	K	580	14 25	46 48	1974	1976	47	59	71					123	131	
1197	⊜	Klagenfurt (Flugplatz) ZAMG	114173	Glan	K	447	14 20	46 39	1813	1898	47	59	71	80	92		113	123	131	
1198	⊜	Klagenfurt	114561	Glanfurt	K	442	14 19	46 37	1980	1982	47	59	71	80	92		113	123	131	
1199	⊜	Velden-Weinzierl	114629	Wörther See	K	535	14 00	46 37	1984	1988	47	59	71	80	92		113	123	131	
1200	⊜	Keutschach	114215	Wörther See	K	530	14 11	46 36	1930	1981	47	59	71	80	92		113	123	131	
1201	⊜	Pörtschach ZAMG	114835	Wörther See	K	452	14 10	46 38	1982	1982	47	59	71	80	92		113	123	131	
1202	⊜	St.Margarethen ob Töllerberg	114256	Drau	K	460	14 34	46 41	1931	1978	47	59	71	80	92			123	131	
1203	⊜	Klopein am Klopeiner See	114249	Drau	K	470	14 37	46 36	1899	1899	47	59	71	80	92		113	123	131	
1204	⊜	Diex	114272	Wölfnitzbach	K	1150	14 37	46 45	1895	1975	47	59	71	80	92		113	123	131	
1205	⊜	St.Michael ob Bleiburg	114280	Feistritz	K	527	14 46	46 34	1885	1957	47	59	71	80	92			123	131	
1206	⊜	Lavamünd	114876	Drau	K	350	14 57	46 38	1998	2001	47	59	71					123	131	
1207	⊜	Reichenfels	114298	Lavant	K	800	14 45	47 00	1900	1972	47	59	71	80	92		113	123	131	
1208	⊜	Preblau	114306	Lavant	K	790	14 48	46 56	1895	1931	47	59	71	80	92		113	123	131	
1209	⊜	Preitenegg ZAMG	114314	Lavant	K	1035	14 55	46 56	1910	1942	47	59	71	80	92		113	123	131	
1210	⊜	Forst-Saualpe	114801	Weißenbach	K	700	14 47	46 52	1997	2001	47	59	71					123	131	
1211	⊜	Wolfsberg	114702	Lavant	K	440	14 51	46 49	1970	1974	47	59	71	80	92		113	123	131	
1212	=	St.Michael-Wolfsberg	114793	Lavant	K	510	14 48	46 50	1997	1997	47	59	71	80	92			123	131	
1213	⊜	St.Andrä im Lavanttal ZAMG	114421	Lavant	K	402	14 50	46 46	1880	1895	47	59	71	80	92		113	123	131	
1214	⊜	Pustritz	114330	Lavant	K	790	14 45	46 45	1896	1982	47			81	92		113	123		
1215	⊜	Brandl-Koralpe	114363	Feistritzbach	K	1485	14 58	46 43	1965	1978	47	59	71	81	92		113	123	131	
1216	⊜	Soboth	112706	Feistritzbach	ST	1145	15 05	46 41	1984	1984	47	59	71	81	92		113	123	131	

Monats- und Jahressummen der Niederschläge mit Normalzahlen und Tagesmaxima

Nr.	Messgerät	Messstelle	Messstellennummer	Höhe m ü.A.	Einzugsgebiet	Summen in mm I	II	III	IV	V	VI	VII	VIII	IX	X	XI	XII	Jahr	% der Normalzahl	Beobachtetes Tagesmaximum im und vor dem Berichtsjahr mm	Datum	Größte beobachtete Monatssumme vor dem Berichtsjahr mm	Datum
RHEINGEBIET																							
4	K	Obervermunt	100057	1980	III	38	**15**	99	103	48	130	**240**	176	95	57	74	67	1142	107	49,1	15.08.	332	08.1970
																			1064	90,2	22.08.2005		
6	K	Vermunt	100073	1733	III	74	**44**	209	249	61	189	**262**	216	127	89	108	153	1781	105	57,3	20.12.	457	02.1999
																			1701	118,0	17.11.1939		
8	K	Kops	100909	1829	III	52	**29**	157	164	50	114	**209**	174	104	59	75	106	1293		50,7	13.07.	417	02.1999
																				97,8	22.08.2005		
9	K	Partenen	101014	1030	III	51	**29**	138	196	55	123	**199**	166	95	58	81	124	1315	105	56,6	13.07.	340	02.1935
																			1252	119,5	20.01.1951		
10		Gaschurn	100115	980	III	49	**30**	129	155	46	102	**218**	149	97	68	76	115	1234	100	62,1	13.07.	332	02.1935
																			1229	122,0	09.01.1914		
11	K	St.Gallenkirch	100123	860	III	37	**25**	105	128	44	80	**219**	127	78	57	60	104	1064	82	65,6	13.07.	306	08.1985
																			1295	98,0	21.12.1991		
15	⊖	Tschagguns	100180	680	III	47	**25**	144	173	43	95	**251**	154	81	68	80	117	1278	103	64,7	13.07.	315	01.1951
																			1238	172,0	20.01.1951		
17	=	Silbertal	100206	885	Litz	51	**30**	163	206	47	113	**226**	163	94	85	88	126	1392	97	65,1	13.07.	341	07.1981
																			1442	122,2	21.05.1999		
18	W	Schruns	100214	671	Litz	38	**22**	110	145	30	69	**203**	119	74	54	63	97	1024	79	54,5	13.07.	324	02.1935
																			1295	135,2	09.01.1914		
19	⊖	Latschau	100222	1000	III	46	**28**	139	183	38	85	**247**	137	95	67	85	112	1262	86	53,7	13.07.	346	02.1970
																			1459	130,0	21.12.1991		
20	K	Rodund	100230	645	III	56	35	142	181	**32**	82	**212**	129	76	69	77	124	1215	99	53,2	13.07.	318	08.1985
																			1223	160,0	20.01.1951		
21	K	Golm	100891	1930	III	65	50	160	217	**46**	103	**293**	171	115	88	120	117	1545		59,1	13.07.	345	08.2005
																				163,8	21.05.1999		
22		Langen am Arlberg	100255	1218	Alfenz	68	**48**	234	243	51	143	**270**	173	127	67	105	143	1672	99	51,1	13.07.	462	12.1918
																			1684	120,2	09.01.1914		
23	E	Klösterle	100826	1057	Alfenz	75	50	222	259	**45**	120	**286**	176	125	82	125	139	1704		71,6	13.07.	470	03.1988
																				105,4	22.08.2005		
24		Dalaas	100263	908	Alfenz	68	**44**	201	**241**	45	91	224	178	95	82	98	151	1518	92	57,3	13.07.	455	02.1999
																			1643	136,3	21.05.1999		
26	K	Lünersee	100305	2015	Alvier	58	**36**	186	212	64	102	**243**	204	89	73	106	112	1485	88	55,4	13.07.	460	02.1970
																			1683	155,0	21.05.1999		
29	⊖	Brand	100313	1005	Alvier	64	**45**	134	193	49	130	**334**	179	116	104	94	103	1545	99	51,6	13.07.	389	07.1966
																			1568	173,9	21.05.1999		
30		Bludenz	101071	575	III	52	**33**	125	203	38	86	**261**	162	79	84	73	123	1319		59,6	13.07.	239	08.2005
																				78,5	22.08.2005		
31	O	Ludesch	100917	535	III	56	**33**	98	**204**	38	73	201	155	89	86	74	124	1231		46,6	20.12.	345	05.1999
																				161,5	21.05.1999		
33	=	Fontanella	100354	1140	Lutz	98	61	242	253	**49**	104	**330**	181	92	117	138	141	1806	96	60,0	21.11.	526	01.1968
																			1883	159,4	20.01.1951		
35		Blons	100362	772	Lutz	80	**48**	186	250	**48**	84	**254**	180	84	103	102	156	1575	88	57,9	20.12.	601	01.1968
																			1790	165,8	21.05.1999		
36		Thüringerberg	100875	960	Lutz	73	**43**	183	**309**	48	93	241	168	107	118	99	159	1641		63,3	20.12.	544	05.1999
																				251,0	21.05.1999		
37	K	Nenzinger Himmel	100982	1305	Meng	74	59	178	225	**56**	138	**327**	243	153	129	115	115	1812		48,6	15.08.	420	08.2005
																				184,8	21.05.1999		
38	⊖	Thüringen	100370	580	III	52	**29**	104	**203**	40	75	199	148	89	87	66	127	1219	94	44,2	12.07.	385	05.1999
																			1298	193,7	21.05.1999		
39	V	Frastanz	100925	491	III	53	**23**	96	130	40	71	**239**	170	100	104	63	67	1156		49,0	12.07.	313	05.1999
																				130,0	22.08.2005		
40	O	Amerlügen	100933	760	III	62	**34**	134	152	52	86	**244**	182	114	124	77	90	1351		58,5	13.07.	306	07.1993
																				123,2	22.08.2005		
41	O	Innerlaterns	100412	1025	Frutz	74	**40**	177	**300**	50	84	260	174	105	121	93	155	1633	93	53,5	21.04.	526	05.1999
																			1749	228,0	22.08.2005		
42	O	Weiler	100941	500	Frutz	63	**26**	128	147	36	124	**275**	191	104	106	68	99	1367		63,3	13.07.	332	07.1993
																				112,0	22.08.2005		
43		Fraxern	100867	809	Frutz	65	**30**	149	173	35	138	**325**	194	104	110	81	106	1510		65,6	14.07.	385	05.1999
																				115,7	22.08.2005		
44		Feldkirch-Gisingen	100396	440	Rhein	62	**24**	112	128	44	83	**251**	159	95	86	54	81	1179	98	61,2	13.07.	408	08.1890
																			1204	121,5	14.06.1910		
45		Meiningen	100404	423	Rhein	59	**23**	137	135	36	96	**191**	133	99	87	60	94	1150	91	44,7	21.04.	320	09.1984
																			1265	120,0	14.06.1910		

Monats- und Jahressummen der Niederschläge mit Normalzahlen und Tagesmaxima

Nr.	Messgerät	Messstelle	Messstellennummer	Höhe m ü.A.	Einzugsgebiet	Summen in mm I	II	III	IV	V	VI	Jahr	% der Normalzahl	Beobachtetes Tagesmaximum im und vor dem Berichtsjahr		Größte beobachtete Monatssumme vor dem Berichtsjahr	
						VII	VIII	IX	X	XI	XII		mm	mm	Datum	mm	Datum
46		Gaissau	100420	400	Bodensee	52 **183**	**29** 149	70 120	148 105	33 46	112 109	1156	99 1169	46,0 95,4	13.07. 07.08.1978	353	07.1993
47	O	Fussach	100438	400	Bodensee	49 **190**	**28** 148	64 114	153 101	32 52	141 110	1182	98 1202	56,5 112,8	13.07. 10.06.1965	364	07.1993
48	⊖	Lustenau	100446	404	Rhein	48 **223**	**26** 133	69 116	157 91	27 55	86 98	1129	94 1198	48,2 125,3	13.07. 15.07.1934	309	07.1966
49	⊖	Ebnit	100453	1100	Dornbirnerach	106 346	68 219	177 104	**381** 152	**42** 132	190 168	2085	97 2152	75,0 229,5	21.04. 14.06.1910	657	07.1932
50		Gütle	100461	530	Dornbirnerach	84 302	54 195	133 134	**322** 163	**36** 99	134 141	1797	96 1867	57,7 194,6	21.04. 14.06.1910	516	08.1970
51		Bildstein	100487	720	Dornbirnerach	54 **259**	46 174	100 113	198 122	**42** 74	150 120	1452	90 1615	45,0 200,0	13.07. 14.06.1910	435	07.1993
52		Mäder	100495	420	Rheintalbinnenkanal	51 **219**	**22** 145	101 103	121 93	29 56	91 86	1117	94 1188	39,4 113,1	06.09. 05.09.1984	337	09.1984
53		Meschach	100503	850	Rheintalbinnenkanal	68 **341**	**31** 218	147 141	185 136	41 87	140 112	1647	97 1690	84,4 175,4	15.08. 07.07.1946	518	08.1970
54		Hohenems	100529	430	Rheintalbinnenkanal	76 **302**	**33** 177	124 115	181 139	34 72	120 111	1484	103 1438	63,3 148,0	13.07. 14.06.1910	359	08.1970
55	⊖	Altach	100883	412	Rheintalbinnenkanal	62 **219**	**26** 162	102 103	143 100	27 59	106 92	1201		50,9 81,5	13.07. 12.05.1999	300	05.1999
56	E	Dornbirn	100479	441	Dornbirnerach	71 **304**	**37** 168	90 117	234 125	38 76	137 116	1513	101 1493	65,5 142,5	14.07. 14.06.1910	429	06.1926
57	O	Hard (Rotachstrasse)	121053	401	Bodensee	50 **190**	**29** 155	83 106	184 103	34 56	146 117	1253		55,1 64,5	13.07. 05.10.2003	280	08.2006
59		Schröcken	100537	1263	Bregenzerach	96 **356**	92 252	311 89	299 130	**42** 157	107 178	2109	92 2281	72,3 183,5	13.07. 22.08.2005	550	03.1988
60	V	Schoppernau	100552	835	Bregenzerach	79 **351**	69 187	228 90	276 110	**51** 148	94 152	1835	97 1888	63,2 197,4	20.07. 21.05.1999	505	08.1995
62	=	Au	100560	800	Bregenzerach	89 **358**	82 182	236 84	284 114	**50** 138	108 143	1868	96 1947	60,0 214,3	20.07. 22.08.2005	531	08.1970
64	=	Damüls	100586	1365	Bregenzerach	112 **343**	73 182	299 96	256 118	**46** 167	112 155	1959	92 2120	70,6 180,4	21.11. 21.05.1999	677	07.1966
67	=	Bizau	100602	705	Bregenzerach	95 **361**	78 173	202 93	262 132	**51** 129	134 134	1844	95 1942	61,0 194,0	13.07. 22.08.2005	457	08.1970
68	⊖	Andelsbuch	100636	600	Bregenzerach	121 **288**	85 145	201 94	245 150	**30** 122	110 147	1738	86 2009	56,0 174,2	16.10. 20.01.1951	458	05.1999
69	⊖	Bödele	100628	1150	Bregenzerach	96 343	84 234	219 130	**400** 196	**48** 129	168 211	2258	96 2364	78,4 215,4	21.04. 14.06.1910	576	05.1999
70	=	Egg	100644	660	Bregenzerach	82 **274**	80 151	182 83	210 134	**40** 113	148 132	1629	89 1832	44,5 141,7	16.10. 21.05.1999	462	05.1999
71	O	Schönenbach	100651	1040	Subersach	110 **327**	100 214	227 91	279 140	**64** 127	122 179	1980	88 2247	67,6 236,0	20.12. 21.05.1999	629	05.1999
73		Sibratsgfäll	100685	920	Subersach	95 276	107 184	244 87	**281** 172	**48** 159	163 167	1983	91 2176	62,8 168,4	16.10. 21.05.1999	646	07.1930
75	=	Hittisau	100701	800	Subersach	84 **306**	75 172	211 83	239 169	**49** 136	152 149	1825	90 2019	55,9 177,6	16.10. 22.08.2005	466	05.1999
76		Sulzberg	100727	1000	Weißach	79 **265**	72 202	211 89	203 167	**49** 119	135 139	1730	95 1830	54,7 140,6	16.10. 14.06.1910	498	09.1927
78		Riefensberg	100719	680	Weißach	77 **261**	74 185	191 70	224 155	**42** 118	130 142	1669	87 1912	49,2 156,0	16.10. 10.07.1944	656	01.1968
79	E	Alberschwende	100842	717	Bregenzerach	82 **258**	74 167	166 102	**258** 157	**40** 80	164 162	1710		53,9 172,0	20.12. 21.05.1999	515	08.2006
80	=	Doren	100735	710	Rotach	75 **247**	57 168	176 94	239 159	**30** 97	120 150	1612	88 1840	53,5 194,5	16.10. 21.05.1999	559	07.1930
81	=	Bregenz-Rieden	100750	430	Bregenzerach	54 189	**35** 153	96 110	**206** 108	38 53	181 136	1359	94 1450	55,4 157,8	02.06. 17.07.1968	492	08.1938
82	⊖	Bregenz	100859	424	Bodensee	60 191	44 159	110 126	**205** 128	**34** 68	179 143	1447		47,0 121,7	21.04. 05.10.2003	369	07.1993
83	⊖	Bregenz	100776	486	Bodensee	60 190	43 168	105 127	**214** 115	**29** 56	181 140	1428	87 1644	48,6 176,0	21.04. 14.06.1910	475	08.1970
84	=	Pfänder	100974	1056	Bodensee	60 **241**	53 198	133 130	229 132	**35** 75	219 149	1654		57,0 141,2	20.12. 21.05.1999	445	05.1999
85	O	Hörbranz	100800	425	Leiblach	61 183	51 172	101 98	**210** 127	**33** 64	123 136	1359	99 1377	50,2 103,0	21.04. 23.06.1973	378	07.1993

Monats- und Jahressummen der Niederschläge mit Normalzahlen und Tagesmaxima

Nr.	Messgerät	Messstelle	Messstellennummer	Höhe m ü.A.	Einzugsgebiet	Summen in mm I	II	III	IV	V	VI	Jahr	% der Normalzahl	Beobachtetes Tagesmaximum im und vor dem Berichtsjahr		Größte beobachtete Monatssumme vor dem Berichtsjahr	
						VII	VIII	IX	X	XI	XII		mm	mm	Datum	mm	Datum
86		Möggers	100792	1010	Leiblach	59 **249**	58 205	155 110	225 167	**45** 76	161 136	1646	87 1893	44,2 174,7	16.10. 10.07.1956	511	07.1957

DONAUGEBIET OBERHALB DES INN

87	=	Baad	101543	1305	Iller	89 **404**	78 237	304 93	253 125	**51** 133	136 130	2033		65,0 171,4	20.07. 22.08.2005	479	02.1999
88	⊖	Zug	100966	1500	Lech	62 **271**	61 167	185 87	218 82	**42** 94	101 129	1499		73,1 140,0	13.07. 22.08.2005	386	02.1999
89		Lech	101121	1480	Lech	67 **262**	51 163	205 89	209 69	**41** 100	116 109	1481	92 1602	62,1 139,2	13.07. 22.08.2005	390	02.1970
90	=	Zürs	101113	1720	Lech	65 **325**	64 187	222 104	232 73	**48** 94	110 165	1689	95 1779	66,0 144,1	13.07. 20.03.1978	418	02.1970
91	⊖	Warth	101568	1475	Lech	83 **363**	80 195	289 98	239 85	**44** 157	92 127	1852		78,5 179,0	21.11. 22.08.2005	481	02.1999
92	A	Holzgau	101154	1100	Lech	58 **206**	**37** 139	179 62	158 57	44 116	71 87	1214	90 1354	48,9 150,5	13.07. 22.08.2005	379	12.1918
93	O	Gramais	101162	1320	Lech	76 **248**	**43** 180	161 107	146 66	44 113	100 87	1371	108 1274	37,9 93,8	21.11. 21.05.1999	339	07.1903
94		Boden	101170	1355	Lech	73 **250**	**41** 198	169 110	189 73	51 90	102 98	1444	107 1355	42,8 110,5	02.04. 21.05.1999	312	06.2001
95	O	Hinterhornbach	101188	1100	Lech	87 **308**	59 206	242 73	197 88	**45** 116	76 112	1609	99 1633	57,0 150,2	20.07. 16.11.1964	514	11.1944
96	E	Vorderhornbach	101196	960	Lech	72 **276**	44 181	183 57	180 62	**42** 100	69 85	1351	102 1320	52,7 107,5	21.11. 31.07.1994	452	11.1944
97		Namlos	101204	1260	Lech	75 **279**	**43** 221	195 105	212 73	50 105	102 102	1562	103 1520	47,1 160,8	20.07. 22.08.2005	379	08.2005
98		Forchach	101212	910	Lech	62 **274**	42 218	180 49	185 71	**41** 89	82 82	1375	107 1283	47,2 135,6	01.08. 21.05.1999	335	05.1999
99	=	Höfen-Oberhornberg	101220	870	Lech	71 **243**	45 238	195 56	239 75	**39** 89	100 106	1496	104 1439	47,5 169,0	21.04. 21.05.1999	392	05.1999
100	⊖	Hahnenkamm-Reutte	101501	1670	Lech	102 294	86 253	312 62	**365** 91	**58** 139	114 183	2059		76,3 180,0	02.04. 21.05.1999	465	05.1999
101	⊖	Reutte	101238	850	Lech	55 **267**	**38** 215	161 69	192 66	58 77	127 68	1393	102 1360	47,4 212,5	15.08. 21.05.1999	446	05.1999
103	⊖	Berwang	101246	1295	Lech	63 **268**	50 199	182 110	208 57	**45** 93	97 119	1491	110 1356	40,6 180,2	02.04. 21.05.1999	389	05.1999
105	⊖	Tannheim-Untergschw.	101261	1090	Vils	67 **325**	72 189	231 94	181 109	**52** 106	107 84	1617	92 1753	48,2 158,5	16.10. 21.05.1999	479	05.1999
106	=	Jungholz	101493	1060	Vils	80 **312**	84 162	236 **62**	191 125	75 112	151 95	1685		64,7 190,6	13.07. 21.05.1999	457	05.1999
107	=	Vils	101279	810	Vils	53 **297**	**38** 194	142 106	120 111	**38** 82	116 53	1350	98 1376	59,5 144,7	15.08. 22.08.2005	449	08.2002
110	⊖	Scharnitz	101287	970	Isar	31 **180**	**13** 148	106 61	162 48	27 62	100 106	1044	80 1306	48,5 162,0	15.08. 21.05.1999	402	08.1970
111	A	Seefeld in Tirol	101295	1182	Isar	54 163	**23** 114	171 61	**185** 54	40 74	112 95	1146	98 1172	41,7 116,6	21.11. 21.05.1999	303	02.1935
113	E	Leutasch-Kirchplatzl	101303	1135	Leutascher Ache	48 182	**26** 138	138 70	**212** 56	36 72	103 104	1185	94 1256	42,2 141,5	02.04. 21.05.1999	338	08.2005
116	=	Hinterriß	101311	930	Rißbach	56 **348**	**35** 184	140 84	226 83	55 80	181 147	1619	103 1572	54,5 150,0	15.08. 19.07.1981	409	07.1955
124	⊖	Pertisau	101337	935	Achensee	53 **300**	**26** 206	133 89	194 89	46 75	150 164	1525	100 1526	68,3 130,8	20.12. 30.05.1940	446	07.1981
126	⊖	Achenkirch	101345	905	Ache	55 **268**	**33** 173	145 71	178 77	57 79	147 110	1393	98 1420	44,3 134,9	13.07. 08.05.1912	396	07.1954
129	A	Ehrwald	101485	960	Loisach	46 **264**	**24** 150	121 69	171 59	44 74	91 108	1221	98 1249	46,1 142,5	20.12. 09.01.1914	361	08.1937
130	⊖	Hall in Tirol	120022	585	Inn	34 175	**14** 113	59 88	114 61	40 37	**191** 94	1020		50,0 76,2	13.07. 04.07.2005	214	07.2005

INNGEBIET OBERHALB DER SALZACH

131	⊖	Nauders	101709	1360	Inn	25 **144**	**8** 91	68 61	67 65	56 67	76 35	763	114 670	37,8 91,0	29.10. 13.08.1948	234	05.1983

Monats- und Jahressummen der Niederschläge mit Normalzahlen und Tagesmaxima

Nr.	Messgerät	Messstelle	Messstellennummer	Höhe m ü.A.	Einzugsgebiet	Summen in mm I	II	III	IV	V	VI	Jahr	% der Normalzahl	Beobachtetes Tagesmaximum im und vor dem Berichtsjahr		Größte beobachtete Monatssumme vor dem Berichtsjahr	
						VII	VIII	IX	X	XI	XII		mm	mm	Datum	mm	Datum
132	=	Spiss	101717	1540	Schalklbach	45	**15**	78	61	64	101		119	50,9	29.10.		
						199	98	90	83	99	49	982	826	87,5	16.09.1960	288	08.1934
133	W	Pfunds	103275	995	Inn	50	**16**	85	115	77	118			55,8	29.10.		
						208	112	103	111	94	41	1130		73,7	22.08.2005	212	08.2007
137		Ried im Oberinntal	101790	880	Inn	34	**8**	44	61	46	65		104	39,7	13.07.		
						155	69	49	33	58	38	660	636	80,3	10.06.1965	188	08.1966
138	⊖	Fendels	101808	1356	Inn	36	**11**	55	83	50	77		103	44,1	13.07.		
						163	77	55	41	73	48	769	749	81,4	25.08.1985	217	08.1970
140	⊖	Prutz	102947	870	Inn	44	**7**	48	61	41	63			37,3	13.07.		
						162	81	49	30	55	34	675		84,2	12.08.2000	184	08.2000
149	=	Kaunertal-Feichten	101873	1314	Fagge	40	**12**	61	109	43	96		118	37,0	13.07.		
						226	103	48	39	96	48	921	780	80,6	20.08.1911	244	08.1905
151	E	Ladis-Neuegg	101816	1350	Inn	38	**16**	72	95	57	68		105	40,5	13.07.		
						192	99	83	55	91	50	916	869	120,0	11.09.1970	334	02.1970
152	W	Runserau	101881	860	Inn	33	**11**	49	85	55	70		102	25,4	20.07.		
						102	83	60	42	67	29	686	672	75,8	21.05.1999	204	08.1985
155	⊖	St.Anton am Arlberg	101964	1285	Rosanna	47	**28**	171	120	40	77		88	46,7	13.07.		
						187	124	81	56	96	51	1078	1227	127,0	10.03.1907	381	02.1970
156		Flirsch	101519	1150	Rosanna	54	**23**	154	97	42	82			44,9	13.07.		
						199	139	84	55	101	55	1085		120,0	22.08.2005	261	08.2005
161	⊖	Galtür	101949	1587	Trisanna	40	**19**	105	103	48	94		97	37,6	13.07.		
						198	153	93	52	74	60	1039	1067	111,7	22.08.2005	319	12.1918
163	⊖	Kappl-Oberbichl	119792	1490	Trisanna	54	**21**	123	69	41	71			43,6	30.07.		
						206	103	82	61	96	54	981		125,0	22.08.2005	235	08.2005
164	=	See im Paznaun	101956	1040	Trisanna	59	**23**	123	110	49	83		105	43,6	13.07.		
						178	105	75	58	106	73	1042	989	110,2	09.01.1914	272	12.1918
165	⊖	Landeck	101899	798	Inn	52	**14**	101	70	39	83		109	36,7	13.07.		
						186	90	78	50	88	41	892	815	94,0	16.02.1925	218	02.1970
166	⊖	Nassereith	102954	850	Gurglbach	47	**15**	120	116	32	65			49,1	21.11.		
						199	98	56	34	81	61	924		115,0	14.02.1990	327	02.1990
168		Imst (Oberstadt)	102004	860	Gurglbach	38	**15**	74	105	34	69		113	40,8	21.11.		
						191	98	69	37	87	42	859	762	84,6	21.05.1999	215	08.1931
169	⊖	Pitztaler Gletscher	101535	2850	Pitze	54	**26**	109	152	49	131			50,2	13.07.		
						255	159	89	56	121	119	1320		76,9	20.09.1999	316	11.2002
175		Plangeroß	102046	1620	Pitze	48	**21**	89	123	54	119		122	39,8	21.11.		
						194	140	65	45	101	90	1089	889	82,0	10.06.1965	260	08.1970
177	⊖	St.Leonhard i.P.-N.	103283	1460	Pitze	45	**21**	99	120	53	106			44,9	21.11.		
						191	145	73	47	107	77	1084		83,7	21.05.1999	223	02.1990
178		St.Leonhard i.P.	102061	1335	Pitze	31	**17**	57	103	52	111		109	30,1	15.08.		
						203	108	57	45	67	61	912	833	82,9	21.05.1999	247	08.1970
179	=	Jerzens-Ritzenried	102079	1120	Pitze	33	**19**	49	104	54	128		121	37,8	13.07.		
						190	109	65	49	73	45	918	761	78,4	15.07.2001	253	08.1970
180	⊖	Piller	103028	1315	Pitze	45	**22**	89	108	52	85			44,0	21.11.		
						214	92	78	49	104	56	994		136,3	21.05.1999	251	02.1990
188	⊖	Vent	102202	1906	Venter Ache	41	**15**	35	84	63	80		125	26,8	29.06.		
						120	84	42	43	97	74	778	623	73,5	18.07.1908	212	08.1905
191	E	Obergurgl	102210	1940	Gurgler Ache	62	**8**	48	81	89	93		114	37,0	13.09.		
						157	76	71	59	126	95	965	846	90,5	04.11.1966	357	02.1948
192		Sölden-Schmiedhof	102228	1380	Ötztaler Ache	30	**9**	38	82	48	89		97	25,6	13.09.		
						138	84	54	49	65	67	753	780	106,2	04.11.1966	245	05.1983
193	=	Gries	119388	1575	Fischbach	42	**11**	38	110	59	135			42,7	26.06.		
						151	102	70	49	61	87	915		85,0	22.08.2005	224	08.2005
194	=	Längenfeld	102236	1180	Ötztaler Ache	23	**8**	32	77	49	135		112	42,4	26.06.		
						163	101	54	44	71	59	816	726	103,0	04.11.1966	244	08.1970
196	⊖	Niederthai	103002	1550	Ötztaler Ache	29	**8**	37	90	56	126			26,6	06.06.		
						161	91	55	45	58	64	820		83,8	22.08.2005	217	08.2005
197	A	Umhausen	102244	1041	Ötztaler Ache	24	**8**	25	81	41	110		108	29,8	15.08.		
						160	92	52	28	59	60	740	687	96,1	04.11.1966	250	08.1970
198	⊖	Oetz	102251	760	Ötztaler Ache	33	**11**	39	95	46	85		109	27,6	15.08.		
						167	82	63	46	70	43	780	714	86,0	04.11.1966	208	08.1970
201	⊖	Kühtai	103010	1970	Ötztaler Ache	57	**24**	98	160	52	117			42,2	20.07.		
						260	128	67	50	68	102	1183		89,0	22.08.2005	275	07.1987
203		Ochsengarten-Obergut	102269	1695	Ötztaler Ache	47	**23**	83	132	49	121		99	32,0	15.08.		
						171	88	80	44	64	72	974	982	81,0	20.01.1951	291	02.1970

Monats- und Jahressummen der Niederschläge mit Normalzahlen und Tagesmaxima

Nr.	Messgerät	Messstelle	Messstellennummer	Höhe m ü.A.	Einzugsgebiet	Summen in mm							% der Normalzahl	Beobachtetes Tagesmaximum im und vor dem Berichtsjahr		Größte beobachtete Monatssumme vor dem Berichtsjahr	
						I	II	III	IV	V	VI	Jahr					
						VII	VIII	IX	X	XI	XII		mm	mm	Datum	mm	Datum
204	A	Haiming	102939	663	Inn	37 **151**	**12** 81	63 58	97 35	33 69	84 47	767		28,1 97,4	21.11. 21.05.1999	204	08.1985
205	=	Obsteig	102285	950	Inn	38 **145**	**12** 102	106 84	110 45	48 79	106 68	943	115 817	34,2 124,9	15.08. 21.05.1999	242	08.1970
206	=	Stams	102277	675	Inn	32 **129**	**6** 80	55 62	91 36	35 42	90 40	698		27,1 107,3	13.07. 21.05.1999	226	08.1966
209		KW-Straßberg	103382	975	Inn	72 **181**	**27** 112	138 74	158 40	47 82	113 87	1131		39,2 108,6	02.04. 22.08.2005	263	08.2005
210	=	Telfs	102301	618	Inn	36 **137**	**13** 84	67 57	81 42	37 40	81 39	714		19,1 77,1	07.07. 21.05.1999	227	07.1966
212	=	Inzing	103036	610	Inn	32 **170**	**7** 99	57 74	71 52	45 33	117 60	817		26,5 94,0	13.07. 21.05.1999	215	08.1985
216	⊖	St.Sigmund-Sellrain	103044	1520	Melach	36 **202**	**12** 137	111 80	99 58	63 74	178 68	1118		53,5 87,6	26.06. 21.05.1999	252	07.2005
217		Gries im Sellrain	102319	1200	Melach	37 169	**12** 102	65 70	90 53	56 48	**173** 62	937	105 892	39,6 70,1	26.06. 15.07.1930	286	07.1953
218		Axams	103309	890	Inn	34 **191**	**10** 115	49 61	83 57	38 40	186 67	931		41,5 75,1	31.08. 21.05.1999	206	08.1985
219	⊖	Innsbruck (Flughafen)	102327	579	Inn	35 **182**	**16** 93	53 69	93 56	37 37	177 111	959	105 912	41,7 106,3	20.12. 21.05.1999	291	08.1970
221	⊖	Innsbruck (Univ.)	102335	577	Inn	37 **192**	**12** 113	52 74	106 65	36 38	176 102	1003	114 878	40,2 92,2	06.06. 21.05.1999	265	07.1891
222	⊖	Brenner	102343	1445	Sill	52 **278**	**11** 171	42 97	126 142	70 91	143 107	1330	142 939	65,8 129,0	29.10. 04.11.1966	297	07.1920
223	⊖	Obernberg am Brenner	102350	1360	Obernberger Seebach	58 **247**	**15** 241	58 98	142 196	80 102	116 103	1456	135 1082	87,4 129,6	29.10. 15.11.2002	464	11.2002
226	=	Innerschmirn-Obern	103051	1610	Schmirnbach	51 **223**	**23** 219	61 100	156 91	64 70	125 132	1315		56,1 109,9	20.12. 18.07.1981	301	07.1981
228	⊖	Steinach a.Br.	103069	1204	Sill	28 **172**	**12** 166	43 73	113 103	52 63	114 78	1017		44,8 96,5	13.07. 06.08.1985	320	08.1985
229		Gschnitz-Obertal	119412	1280	Gschnitzbach	53 **283**	**16** 204	76 104	152 188	66 126	129 123	1520		73,2 111,2	29.10. 21.05.1999	434	11.2002
230		Trins	102368	1235	Gschnitzbach	42 **207**	**12** 189	56 101	128 140	52 85	132 104	1248	133 938	59,0 111,6	29.10. 23.07.1951	325	11.2002
232	=	Navis	119396	1400	Sill	46 **220**	**13** 186	54 129	153 115	55 61	135 105	1272		59,7 80,0	15.08. 21.05.1999	231	07.2005
235	=	Matrei am Brenner	102376	970	Sill	33 **192**	**12** 133	36 87	113 91	47 55	131 79	1009	119 850	42,5 96,9	13.07. 16.02.1925	260	08.1896
238	⊖	Dresdner Hütte	103085	2290	Ruetz	73 **232**	**27** 163	102 120	192 120	121 138	132 108	1528		51,0 120,4	15.08. 20.09.1999	356	05.1983
239		Neustift i. St.-Volderau	103101	1130	Ruetz	49 **203**	**12** 145	46 105	90 91	59 69	130 80	1079		46,3 80,7	13.07. 17.06.1991	256	08.1985
241	=	Telfes im Stubai	102400	1070	Ruetz	34 **158**	**8** 111	53 79	89 78	33 66	127 87	923	124 746	35,8 93,3	13.07. 21.05.1999	232	08.1985
242	=	Schönberg im Stubaital	102384	1005	Sill	29 **197**	**9** 94	41 70	97 82	33 44	110 94	900	117 767	40,4 82,5	13.07. 04.11.1966	240	08.1966
243	E	Patscherkofel	102418	2247	Sill	24 **211**	**15** 106	52 67	133 38	38 46	138 110	978	111 878	45,8 78,3	13.07. 08.06.1956	275	08.1985
247	A	Rinn	102459	895	Inn	37 **259**	**14** 107	79 78	131 91	45 36	143 74	1094	130 845	51,0 91,8	13.07. 18.07.1981	269	07.1981
248	=	Kleinvolderberg	102434	660	Inn	36 **214**	**12** 110	57 72	108 65	40 30	153 81	978		47,3 83,4	13.07. 18.07.1981	267	08.1985
250	O	St.Martin i.G.	102467	875	Inn	44 **219**	**21** 139	98 103	189 75	60 73	181 131	1333	105 1271	53,0 117,0	13.07. 11.01.1954	343	07.1954
252	⊖	Wattener Lizum	103291	1970	Inn	81 **238**	**25** 213	118 142	156 119	58 79	181 133	1543		46,0 98,5	29.10. 25.08.1985	346	08.1985
254	=	Weerberg	102475	925	Inn	32 **200**	**19** 144	70 81	159 71	48 58	183 119	1184	112 1061	47,0 168,0	29.06. 20.01.1921	306	07.1981
255	=	Schwaz	102483	535	Inn	31 **212**	**16** 114	70 72	151 45	35 53	152 115	1066	104 1024	48,7 96,0	20.12. 08.05.1912	305	08.1985
257	⊖	Jenbach	102491	530	Inn	42 **208**	**27** 144	98 65	173 57	36 61	151 120	1182	100 1179	54,9 93,2	02.04. 18.07.1981	342	07.1981
258	=	Rotholz	102509	590	Inn	32 **176**	**16** 142	91 79	155 64	39 58	160 119	1131	100 1130	44,8 108,0	20.12. 08.05.1912	332	07.1981

Monats- und Jahressummen der Niederschläge mit Normalzahlen und Tagesmaxima

Nr.	Messgerät	Messstelle	Messstellennummer	Höhe m ü.A.	Einzugsgebiet	Summen in mm I	II	III	IV	V	VI	VII	VIII	IX	X	XI	XII	Jahr	% der Normalzahl	Beobachtetes Tagesmaximum im und vor dem Berichtsjahr mm	Datum	Größte beobachtete Monatssumme vor dem Berichtsjahr mm	Datum
260	⊖	Zillergrund-Plattk.	103267	2260	Ziller	57	**22**	93	171	51	157	**265**	239	134	107	79	128	1503		65,4	15.08.		
																				157,1	11.07.2005	518	07.2005
263	=	Klaushof	102962	1022	Ziller	39	**16**	72	141	35	129	216	**235**	108	120	69	90	1270		88,0	15.08.		
																				115,5	18.07.1981	320	07.2005
264		Hahnpfalz	103184	1960	Ziller	73	**51**	168	185	72	177	**271**	259	117	152	97	179	1801		81,4	15.08.		
																				113,6	18.07.1981	396	07.1981
265	W	Schlegeis (Speicher)	102988	1800	Zemmbach	41	**12**	56	116	39	126	**195**	158	84	118	69	88	1102		59,3	29.10.		
																				120,0	18.07.1981	423	07.1981
268	=	Ginzling	102632	1060	Zemmbach	48	**12**	67	133	46	115	**192**	174	99	130	77	100	1193	109	53,9	29.10.		
																			1093	111,8	18.07.1981	327	08.1966
269		Lanersbach	102640	1250	Tuxbach	41	**14**	76	142	49	156	**223**	200	126	105	60	91	1283	125	45,2	15.08.		
																			1026	102,0	18.07.1981	304	07.1981
270		Gschößwand	103192	1795	Ziller	65	**45**	145	203	60	148	**254**	217	92	133	118	166	1646		59,5	15.08.		
																				122,0	18.07.1981	346	07.1981
272	W	Stillupp (Speicher)	102996	1125	Zemmbach	44	**13**	59	132	54	158	197	**216**	111	127	61	102	1274		93,4	15.08.		
																				112,0	18.07.1981	305	08.1985
274	⊖	Mayrhofen	102541	633	Ziller	42	**19**	56	135	35	129	**259**	193	78	114	64	115	1239	117	50,7	15.08.		
																			1061	110,5	18.07.1981	302	08.1985
277	W	Durlaßboden	102673	1432	Gerlosbach	39	**21**	81	170	32	174	**234**	149	57	100	47	98	1202	93	43,5	15.08.		
																			1296	97,9	31.07.1977	367	06.1959
278	=	Gerlos	102681	1250	Gerlosbach	44	**19**	90	166	32	196	**219**	171	67	102	62	111	1279	105	53,2	15.08.		
																			1213	106,0	13.12.1918	348	06.1959
279	W	Gerlos-Gmünd	102699	1180	Gerlosbach	34	**16**	74	139	36	137	**157**	131	59	95	46	84	1008	80	41,2	15.08.		
																			1265	102,0	18.07.1981	387	06.1959
280	=	Ried im Zillertal	102970	555	Ziller	36	**16**	72	123	31	172	**206**	124	78	77	52	84	1071		48,9	15.08.		
																				88,3	18.07.1981	283	07.1981
281	=	Schlitterberg	102517	960	Ziller	45	**18**	96	156	45	185	**199**	123	84	71	69	125	1216		53,3	20.12.		
																				94,7	18.07.1981	341	07.1981
282	=	Inneralpbach	102723	1040	Inn	42	**22**	120	160	58	167	**234**	148	92	82	55	90	1270	100	59,2	15.08.		
																			1272	83,4	18.07.1981	370	07.1954
284		Steinberg am Rofan	102756	1020	Brandenberger Ache	54	**27**	143	159	46	196	**261**	174	77	74	81	131	1423	98	65,0	02.06.		
																			1448	140,1	31.05.1940	398	03.1907
285	=	Brandenberg	102749	920	Brandenberger Ache	47	**17**	81	129	38	126	**208**	150	77	63	59	100	1095		43,4	20.12.		
																				85,3	06.08.1985	306	07.1993
286	=	Radfeld	103119	514	Inn	37	**15**	81	116	45	166	**183**	126	74	66	54	97	1060		48,5	06.06.		
																				68,5	06.11.1979	246	07.1993
287		Wildschönau-Mühltal	102764	790	Inn	40	**20**	104	155	63	138	**216**	143	85	76	53	85	1178	98	38,6	02.04.		
																			1200	87,3	18.07.1981	328	07.1954
288	O	Am Nachtsöllberg	103333	990	Brixentaler Ache	52	**30**	96	191	64	133	**223**	150	75	78	68	117	1277		45,0	02.04.		
																				73,0	05.07.1997	315	07.1993
289	⊖	Kelchsau	102772	815	Kelchsauer Ache	45	**31**	119	172	63	151	**229**	155	65	96	53	91	1270	94	44,2	15.08.		
																			1352	86,2	08.05.1912	400	08.1974
290	=	Hopfgarten i.Brt.	102780	600	Brixentaler Ache	52	**27**	91	170	51	167	**209**	162	88	76	55	93	1241	103	47,2	15.08.		
																			1208	87,6	31.07.1977	316	07.1993
291		Wörgl (Deponie)	103390	605	Brixentaler Ache	52	**29**	97	149	56	161	**221**	166	81	75	57	99	1243		40,0	02.04.		
																				61,9	19.03.2002	307	07.1993
292	⊖	Kirchbichl	102798	498	Inn	54	**28**	94	136	60	133	170	**185**	82	70	55	106	1173	101	46,3	20.12.		
																			1156	109,5	08.05.1912	329	07.2005
293	=	Ellmau	102806	750	Weißache	48	**22**	92	190	45	143	**194**	152	69	69	63	123	1210	96	48,3	20.12.		
																			1258	191,0	31.07.1977	366	05.1912
294	O	Bromberg	103341	1180	Weißache	54	**40**	122	198	60	163	**212**	158	89	81	76	122	1375		40,9	15.08.		
																				83,7	05.07.1997	336	07.1993
295		Söll-Stockach	103226	660	Weißache	52	**32**	103	**199**	38	156	172	162	78	68	66	123	1249		46,6	15.08.		
																				91,8	19.07.1981	310	07.1981
297	⊖	Kufstein	102814	493	Inn	53	**37**	130	**173**	45	121	170	170	88	74	70	117	1248	97	46,3	02.04.		
																			1287	119,7	31.05.1940	361	07.1954
299	=	Thiersee-Landl	103127	700	Thierseer Ache	58	44	140	155	**38**	91	**189**	167	112	70	81	122	1267		40,6	02.04.		
																				122,2	31.05.1940	327	07.1993
301		Niederndorferberg	103176	980	Inn	69	53	150	**249**	**48**	176	217	228	120	101	73	142	1626		59,1	15.08.		
																				197,4	19.07.1981	525	07.1981
302	⊖	Jochberg	102830	950	Jochberger Ache	49	**21**	98	**197**	39	189	189	143	63	87	49	110	1234	91	65,0	06.06.		
																			1358	102,8	08.05.1912	451	07.1954
303	⊖	Hahnenkamm-Ehrenbachhöhe	119487	1790	Jochberger Ache	38	**24**	91	176	55	172	**267**	157	69	82	40	110	1281		50,0	20.12.		
																				108,8	17.03.2000	374	07.2005

Monats- und Jahressummen der Niederschläge mit Normalzahlen und Tagesmaxima

Nr.	Messgerät	Messstelle	Messstellennummer	Höhe m ü.A.	Einzugsgebiet	Summen in mm I	II	III	IV	V	VI	Jahr	% der Normalzahl	Beobachtetes Tagesmaximum im und vor dem Berichtsjahr		Größte beobachtete Monatssumme vor dem Berichtsjahr	
						VII	VIII	IX	X	XI	XII		mm	mm	Datum	mm	Datum
304	⊖	Kitzbühel	102848	744	Jochberger Ache	49 185	**25** 139	109 71	**199** 86	52 68	125 127	1235	99 1246	52,7 88,6	20.12. 31.07.1977	385	09.1899
305	E	Aschau	103218	1005	Aschauer Ache	57 **224**	**33** 157	124 78	186 94	46 72	156 132	1359		43,9 76,2	20.12. 22.12.1991	349	07.1993
306		Kirchberg in Tirol	102863	830	Aschauer Ache	49 **201**	**25** 140	102 77	177 69	43 73	101 112	1169	96 1219	44,4 91,1	20.12. 08.07.1954	330	07.1993
308	⊖	Hochfilzen	102889	960	Fieberbrunner Ache	60 **271**	**27** 145	140 108	197 117	40 79	166 180	1530	89 1715	59,5 117,5	20.12. 08.07.1954	463	07.1926
309		Fieberbrunn	103135	850	Fieberbrunner Ache	55 **224**	34 147	127 74	210 94	**33** 81	145 164	1388		61,5 102,3	20.12. 08.05.1912	361	08.1985
310	E	St.Johann in Tirol-Almdorf	103143	756	Großache	60 211	39 187	121 83	**234** 90	**32** 87	161 176	1481		73,4 133,3	20.12. 08.05.1912	391	07.1993
312	⊖	Fischbachalm-Kaiserbachtal	119768	860	Kohlenbach	69 193	53 180	148 62	187 69	**38** 113	129 **277**	1518		124,0 120,1	20.12. 17.03.2000	446	03.2000
313		Walchsee	102913	687	Kohlenbach	56 179	42 173	122 75	**205** 77	**40** 69	135 186	1359	86 1587	72,8 174,8	20.12. 08.07.1954	531	07.1954
314		Schwendt	105023	660	Kohlenbach	64 **199**	**41** 167	190 81	170 78	50 72	146 175	1433		74,6 75,4	20.12. 19.03.2002	299	08.2006
315	⊖	Kössen	102905	590	Großache	71 180	50 184	**239** 71	171 74	**41** 85	130 174	1470	92 1591	93,2 139,2	14.03. 31.07.1977	439	09.1899

SALZACHGEBIET

316	⊖	Krimml	110122	1000	Krimmler Ache	38 **248**	**19** 168	96 67	161 117	44 52	220 87	1317		41,7 82,8	03.10. 10.06.2001	251	07.2005
317		Neukirchen	104059	857	Salzach	28 **179**	**12** 150	84 74	131 101	43 37	158 100	1097		42,6 93,0	08.08. 18.07.1981	294	07.1981
318		Bramberg	106682	844	Weyerbach	36 151	**6** **158**	65 72	133 95	27 55	127 74	999		45,0 63,0	08.08. 06.09.2007	231	09.2007
319		Paß Thurn	103424	1200	Salzach	32 **203**	**22** 167	95 75	148 122	57 62	191 91	1265	119 1063	48,9 102,7	03.10. 30.05.1940	390	07.1954
320		Haidbach	103432	900	Felber Ache	34 **169**	**15** 160	79 63	131 119	30 50	130 96	1076		58,3 71,9	08.08. 18.07.1981	254	07.1981
321		Stuhlfelden	103440	816	Salzach	28 **148**	**10** 111	54 49	124 103	33 35	137 83	915	88 1044	47,6 103,7	20.12. 08.10.1964	303	06.1959
323	=	Enzingerboden	104125	1480	Stubache	51 130	**26** 98	120 118	**154** 129	42 84	130 98	1180		44,8 63,8	03.10. 24.08.1987	344	06.1995
325	⊖	Rudolfshütte	104117	2304	Stubache	108 **356**	**48** 286	268 206	320 139	82 109	194 283	2399		76,6 118,0	20.12. 22.12.1991	520	03.2000
328	=	Uttendorf	104091	796	Stubache	36 **164**	**5** 148	57 65	124 110	30 40	108 86	973		49,0 94,5	08.08. 18.07.1981	288	07.1981
332		Kaprun	103507	750	Kapruner Ache	49 **157**	**17** 136	85 77	107 90	37 35	135 69	994	90 1100	36,7 115,0	15.08. 04.11.1966	362	08.1966
333	⊖	Zell am See	105064	766	Zeller See	54 **197**	**19** 112	106 55	129 88	54 66	172 105	1157		46,2 94,2	20.12. 25.06.2005	239	08.2002
337	⊖	Sonnblick	103549	3105	Hüttwinklache	132 186	**73** 139	**277** 111	264 144	93 150	153 229	1951	120 1631	41,2 128,6	20.12. 12.09.1899	492	05.1962
340		Bucheben	103580	1135	Hüttwinklache	54 **187**	**12** 152	106 82	95 107	54 65	145 129	1188	102 1167	45,1 98,7	15.08. 21.05.2003	388	08.1966
341	=	Rauris	103598	934	Rauriser Ache	41 **165**	**11** 134	81 69	75 85	44 65	114 99	983	91 1085	39,7 95,6	15.08. 04.11.1966	340	08.1966
342		Dienten	103606	1265	Dientenbach	69 **239**	**25** 154	142 81	123 59	41 106	161 118	1318	95 1387	41,2 100,4	21.11. 02.03.1956	394	12.1974
343		Böckstein	103622	1140	Gasteiner Ache	54 **209**	**13** 164	116 77	105 176	78 78	121 160	1351	103 1308	73,0 128,0	29.10. 06.08.1990	349	08.1966
344	=	Badgastein	103630	1100	Gasteiner Ache	26 **203**	**10** 159	109 81	94 154	75 78	127 132	1248	107 1170	67,1 120,0	29.10. 14.10.1896	370	08.1966
345		Klammstein	103655	795	Gasteiner Ache	109 **169**	**14** 150	74 53	82 87	30 62	106 91	1027		71,4 69,5	27.01. 02.07.1989	287	08.1985
346		Hüttschlag	103689	1030	Großarlbach	49 **178**	**16** 154	103 106	85 66	64 57	137 98	1113	113 982	51,0 85,9	15.08. 03.11.1966	331	07.1991
347		Großarl	103697	890	Großarlbach	60 **193**	**21** 137	123 89	86 84	46 61	158 111	1169	106 1107	55,6 87,0	15.08. 23.11.1904	321	08.1966
348	=	St.Johann im Pongau	118745	634	Großarlbach	47 **185**	**27** 152	95 68	105 81	37 46	129 84	1056		58,4 68,7	20.07. 22.07.1999	269	07.2005

Monats- und Jahressummen der Niederschläge mit Normalzahlen und Tagesmaxima

Nr.	Messgerät	Messstelle	Messstellennummer	Höhe m ü.A.	Einzugsgebiet	Summen in mm I	II	III	IV	V	VI	Jahr	% der Normalzahl	Beobachtetes Tagesmaximum im und vor dem Berichtsjahr		Größte beobachtete Monatssumme vor dem Berichtsjahr	
						VII	VIII	IX	X	XI	XII		mm	mm	Datum	mm	Datum
349	⊖	St.Veit im Pongau	104182	750	Salzach	50 **179**	**27** 145	133 93	115 97	50 46	176 93	1204		54,5 72,2	20.07. 22.07.1999	297	07.2005
350		Mitterkleinarl	103705	1018	Kleinarler Ache	57 **207**	**28** 166	107 84	114 89	43 64	167 128	1254	98 1284	58,8 103,0	20.07. 12.08.1959	352	08.1966
351		Wagrain	103713	840	Kleinarlbach	52 **202**	**26** 134	109 76	112 74	37 52	142 133	1149	92 1248	55,2 89,8	20.07. 19.07.1931	327	08.1966
352	=	Karbachalm (Talstation)	104190	925	Salzach	82 **173**	**27** 172	164 100	145 65	46 31	156 149	1310		53,0 90,7	20.12. 20.03.2002	289	07.2005
353	=	Bischofshofen	104133	543	Salzach	46 **179**	**18** 104	93 77	103 56	30 52	150 90	998		36,3 87,4	20.12. 22.12.1991	266	07.2005
354	=	Hüttau	103770	720	Fritzbach	60 **179**	**20** 126	82 74	99 50	30 42	138 97	997	90 1110	42,9 95,2	20.07. 12.09.1899	335	08.1966
355	=	Annaberg	126029	700	Lammer	89 **216**	**35** 210	168 80	159 69	**35** 57	189 169	1476		73,0 79,8	07.08. 06.09.2007	342	08.2002
356		Golling	103820	473	Salzach	78 **252**	**34** 175	136 93	139 95	47 63	193 135	1440	105 1377	49,2 115,0	15.08. 12.08.1959	442	07.1954
357		Dürrnberg	106690	770	Salzach	59 **215**	40 179	172 97	161 81	**38** 87	141 165	1435		61,5 77,4	20.12. 06.09.2007	291	09.2007
358	⊖	Hintersee	103846	750	Almbach	109 161	66 150	**263** 103	184 126	**44** 132	154 203	1695	89 1897	81,8 203,5	20.12. 12.08.1959	594	07.1897
359	⊖	Salzburg-Freisaal	104141	420	Salzach	47 175	**33** **197**	148 99	178 92	41 74	128 78	1290		50,6 127,7	15.08. 06.08.2002	361	08.2002
360		Glanegg	103879	450	Salzach	59 **215**	**19** 179	145 101	153 81	62 90	116 81	1301	89 1469	44,0 197,0	06.07. 12.08.1959	447	07.1954
361	=	Salzburg (Flugplatz)	103853	430	Glanbach	39 151	**27** **191**	113 77	134 76	35 62	104 59	1068	91 1169	66,3 153,5	01.08. 11.10.1905	448	09.1899
362	⊖	Eugendorf	103895	520	Fischach	53 135	51 **159**	153 98	151 67	**39** 77	143 110	1236	96 1292	49,8 168,0	20.12. 12.09.1899	526	07.1954
363	=	Saalbach	103903	1022	Saalach	38 **175**	**14** 109	107 46	150 79	31 75	131 150	1105	85 1299	57,2 97,3	20.12. 13.09.2003	355	09.2003
364	=	Schmittenhöhe	103515	1973	Saalach	109 **233**	**57** 177	198 92	196 94	62 93	222 157	1690		69,0 120,7	20.12. 31.12.1895	432	04.1917
365	=	Maria Alm	110171	810	Urschlaubach	72 **186**	**22** 124	114 64	148 67	32 49	133 102	1113		40,0 57,7	20.12. 06.09.2007	272	07.2005
366		Hütten	103937	900	Leogangbach	66 **230**	**29** 147	156 65	173 94	36 119	141 130	1386	98 1410	44,6 124,8	23.07. 12.09.1899	472	07.1997
367		Grubhof-St.Martin	103978	630	Saalach	56 197	62 **202**	180 109	168 68	**34** 70	154 155	1455		76,3 147,1	21.12. 08.07.1954		
368	=	St.Ulrich-Pillersee	103358	870	Loferbach	72 **250**	36 172	158 84	182 80	**34** 86	146 169	1469		69,0 90,0	20.12. 10.07.2005	388	07.2005
369	E	Waidring	103986	775	Loferbach	67 **221**	39 156	155 70	173 76	**28** 73	127 163	1348	87 1548	71,3 124,9	20.12. 08.07.1954	467	07.1954
370	⊖	Lofer	105031	625	Loferbach	82 **208**	51 176	178 93	193 91	**39** 84	148 162	1505		59,0 83,5	20.12. 11.08.2002	336	08.2002
371		Unken	110189	540	Unkenbach	47 **202**	42 166	154 75	161 84	**24** 83	147 146	1331		51,5 71,6	20.12. 06.09.2007	306	09.2007
372		Nußdorf	104000	460	Oichten	**31** **126**	36 125	97 71	125 59	45 55	73 69	912	85 1067	30,3 143,4	14.03. 08.07.1954	438	07.1954
373		Oberndorf	104018	430	Salzach	35 **150**	**31** 148	91 66	127 61	38 51	66 55	919	82 1117	45,7 148,9	01.08. 08.07.1954	447	07.1954
374	⊖	Ibm	104034	425	Moosache	**25** **129**	39 112	71 72	125 56	52 70	81 60	892	84 1063	118,8	08.07.1954	393	07.1954
375	=	Ostermiething	104042	405	Salzach	**28** 118	31 **127**	89 71	104 52	35 61	73 42	831	83 1005	28,4 101,4	01.08. 15.07.1959	362	07.1954
376	=	Ach-Burghausen	104489	473	Salzach	30 124	**25** **137**	70 72	77 53	37 68	39 42	774		26,2 104,6	22.08. 31.07.1991	221	07.1993

INNGEBIET UNTERHALB DER SALZACH

377		Geretsberg-Webersdorf	104026	490	Inn	**31** 133	33 **153**	107 82	105 60	50 73	54 48	929	94 987	30,9 130,0	15.08. 08.07.1954	420	07.1954
378	=	Neukirchen an der Enknach	104307	410	Enknach	33 91	**24** **145**	73 67	65 34	41 64	75 43	755	83 906	26,0 92,5	07.08. 15.07.1959	257	07.1954
379	⊖	Mattsee	104331	508	Niedertrumer See	41 **148**	**38** 110	120 70	135 60	49 72	110 81	1034	75 1378	38,0 146,0	14.03. 08.07.1954	489	07.1954

Monats- und Jahressummen der Niederschläge mit Normalzahlen und Tagesmaxima

Nr.	Messgerät	Messstelle	Messstellennummer	Höhe m ü.A.	Einzugsgebiet	Summen in mm I	II	III	IV	V	VI	Jahr	% der Normalzahl	Beobachtetes Tagesmaximum im und vor dem Berichtsjahr		Größte beobachtete Monatssumme vor dem Berichtsjahr	
						VII	VIII	IX	X	XI	XII		mm	mm	Datum	mm	Datum
380	=	Mattighofen	104349	455	Mattig	39 **179**	**33** 100	101 74	104 57	53 70	59 57	926	85 1084	73,8 137,0	03.07. 30.07.1897	409	07.1897
381	⊖	Hocheck	117523	595	Schwemmbach	55 **190**	**54** 110	148 105	137 75	**54** 105	101 115	1249		42,8 110,8	20.12. 05.07.1997	360	07.1997
382	O	Friedburg	104976	512	Schwemmbach	**38** **176**	39 126	131 94	110 61	51 76	115 78	1095		47,6 84,1	14.03. 29.12.2001	371	08.2002
383	⊖	Straßwalchen	104356	550	Schwemmbach	**43** **163**	44 125	138 89	117 57	49 78	100 83	1086		41,2 148,0	14.03. 30.07.1897		
384	⊖	Braunau am Inn	104323	360	Mattig	33 87	**24** **120**	86 69	73 53	47 63	61 51	767	92 830	27,5 88,1	12.09. 08.07.1954	308	07.1954
385	=	Waldzell	104364	500	Waldzeller Ache	38 **135**	**31** 107	109 72	108 46	40 87	93 66	932	86 1089	32,7 135,5	21.11. 05.07.1997	381	07.1954
386	⊖	St.Johann am Walde	104372	629	Mettmach	**37** **180**	39 127	113 98	117 60	47 91	122 76	1107	94 1179	56,6 145,7	03.07. 15.07.1959	393	07.1954
387	=	Altheim	104380	358	Ach	29 78	**25** **101**	74 58	80 44	51 60	86 45	731	82 892	43,0 107,0	04.06. 27.08.1974	326	07.1954
388		Reichersberg	104398	350	Inn	37 79	**24** **97**	59 51	84 48	58 46	69 33	685	81 848	30,0 210,3	07.08. 26.06.1960	302	06.1960
389	O	Eberschwang	110783	535	Antiesen	**27** 97	32 **109**	86 73	100 39	43 73	60 60	799		29,6 63,9	15.08. 06.09.2007	348	07.1997
390	O	Ried im Innkreis	104406	431	Rieder Bach	39 **166**	**38** 136	110 61	121 47	56 70	96 73	1013	109 929	51,2 128,2	22.08. 05.07.1997	302	07.1997
391	=	St.Marienkirchen	104414	340	Inn	43 102	**28** **113**	75 39	89 50	65 66	78 59	807	94 859	39,4 118,2	04.06. 26.06.1960	311	08.2002
392	⊖	Lambrechten	104422	396	Pram	45 99	**27** **103**	69 47	97 52	57 69	37 70	772	82 944	25,3 101,3	03.07. 30.07.1897	275	07.1897
393	⊖	Kopfing	104471	569	Pfudabach	54 91	50 96	**119** 61	109 52	**49** 72	70 72	895		27,8 100,1	21.04. 01.09.1995	384	08.2002
394	=	Sigharting	104430	355	Pfudabach	43 **121**	**34** 91	80 47	105 51	55 59	66 66	818	87 935	28,4 85,0	21.04. 23.08.1925	304	07.1957
395	⊖	Schärding / Rossbach	104448	330	Roßbach	45 105	**28** **106**	78 35	89 63	65 58	42 56	770	95 809	79,0	18.07.1921	294	08.2002
396	=	Wernstein	104455	355	Inn	46 83	42 104	**112** **41**	85 51	49 66	101 57	837	96 868	24,5 92,8	11.06. 18.05.1936	312	07.1954
397	=	Schardenberg	104505	529	Inn	47 88	44 **118**	105 **43**	103 52	58 54	84 55	851	89 952	31,0 96,2	14.08. 12.08.1921	309	07.1954

DONAUGEBIET ZWISCHEN INN UND TRAUN

398	⊖	Münzkirchen	104513	507	Donau	**48** 109	54 111	**114** 65	106 63	55 64	83 69	941	95 993	28,7 101,6	25.07. 20.06.1895	331	07.1954
399	=	Vichtenstein	104521	592	Donau	51 89	53 113	**120** **40**	107 51	55 64	56 64	863	83 1041	30,0 84,5	29.02. 03.02.1909	377	07.1997
400	=	Rannawerk	104570	285	Donau	56 75	47 83	**108** 47	83 40	47 55	56 **38**	735	74 994	28,4 75,9	29.02. 12.08.2002	284	08.2002
401		Kollerschlag	104539	725	Ranna	75 108	87 104	**210** 67	92 46	41 42	43 **18**	933	88 1055	52,2 85,0	29.02. 08.08.1899	306	07.1926
402		Oberkappel	104547	495	Ranna	69 59	64 103	**136** 117	110 64	**45** 112	74 64	1017	92 1101	68,2 111,8	12.09. 12.08.2002	391	08.2002
403	=	Mausloch	104554	515	Ranna	54 66	**33** **116**	96 51	93 47	40 75	75 53	799	76 1057	32,4 97,0	21.04. 12.08.2002	361	08.2002
404	=	Pfarrkirchen	104562	815	Ranna	63 82	68 102	**132** 68	112 61	**54** 67	58 62	929	87 1074	38,7 113,9	29.02. 07.08.2002	468	08.2002
405	⊖	Neustift im Mühlkreis	104968	597	Ranna	56 74	**38** **118**	117 51	105 56	55 78	79 62	889		31,2 106,0	21.04. 12.08.2002	381	08.2002
406	=	Julbach	104919	575	Kleine Mühl	63 87	85 108	**199** 57	102 48	59 69	46 **44**	967		47,0 75,0	29.02. 06.09.2007	324	08.2002
407		Kirchberg ob der Donau	104588	588	Donau	49 89	63 84	**117** 68	84 46	47 72	51 **42**	812	90 899	35,4 88,6	29.02. 22.08.1971	277	08.2002
408	⊖	Schwarzenberg	104596	730	Große Mühl	51 59	71 90	**149** 54	99 53	61 54	**43** 53	837	74 1125	35,0 100,2	21.04. 08.07.1919	417	01.1976
409	⊖	Schlägl	104604	555	Große Mühl	50 87	67 94	**171** 52	108 **42**	67 64	47 45	894	107 837	35,2 124,3	29.02. 03.02.1909	381	08.2002
410	=	Guglwald	104638	750	Kleine Michl	44 **149**	64 68	**149** 85	108 **27**	54 65	44 29	886	105 848	45,5 106,8	31.07. 07.08.2002	360	08.2002

Monats- und Jahressummen der Niederschläge mit Normalzahlen und Tagesmaxima

Nr.	Messgerät	Messstelle	Messstellennummer	Höhe m ü.A.	Einzugsgebiet	Summen in mm I	II	III	IV	V	VI	Jahr	% der Normalzahl	Beobachtetes Tagesmaximum im und vor dem Berichtsjahr		Größte beobachtete Monatssumme vor dem Berichtsjahr	
						VII	VIII	IX	X	XI	XII		mm	mm	Datum	mm	Datum
411	⊖	Helfenberg	104901	598	Kleine Michl	44 100	47 82	**131** 67	120 **36**	58 59	68 46	858		31,4 143,5	21.04. 07.08.2002	455	08.2002
412	=	Haslach	104620	510	Kleine Michl	43 75	44 78	**146** 64	99 40	58 56	75 **37**	815	97 841	35,4 103,4	21.04. 07.08.2002	394	08.2002
413	O	Rohrbach	104646	600	Große Mühl	52 64	61 79	**168** 60	102 38	42 63	39 **37**	805	100 806	37,6 97,5	21.04. 12.08.2002	381	08.2002
414	=	Langhalsen	104661	449	Große Mühl	54 59	53 80	**122** 99	80 47	48 66	54 **39**	801	100 797	46,9 91,6	12.09. 07.08.2002	328	08.2002
415	⊖	Partenstein	104679	295	Große Mühl	48 102	49 88	**130** 63	79 **35**	40 60	53 37	784	90 869	28,4 67,6	29.02. 07.08.2002	243	07.1954
416	=	Neuhaus an der Donau	104687	450	Donau	45 83	51 **91**	90 65	73 36	40 58	43 **29**	704	82 858	34,1 94,6	29.02. 16.07.1938	269	08.2002
417	⊖	Neumarkt im Hausr.-Widldorf	104703	380	Aschach	49 101	**29** **132**	71 55	98 40	33 73	64 58	803	90 892	54,7 88,0	22.08. 05.07.1997	344	08.2002
418	=	Peuerbach	104711	372	Aschach	45 115	**24** **122**	77 59	90 46	43 74	61 57	813	82 987	35,8 108,0	22.08. 05.06.1936	335	08.2002
419		Waizenkirchen	104729	370	Aschach	53 87	36 **114**	92 57	105 36	**22** 54	82 33	771	88 877	44,9 171,5	22.08. 03.02.1909	290	08.2002
420	⊖	Neukirchen am Walde	104737	555	Aschach	57 94	53 86	**118** 62	98 49	**43** 69	52 61	842	86 976	125,0	30.05.1932	333	08.2002
421	=	St.Agatha	104992	499	Aschach	51 74	42 **113**	95 94	93 **37**	38 61	74 46	818		45,0 101,5	22.08. 07.08.2002	366	08.2002
422	=	Aschach an der Donau	104695	292	Aschach	53 70	39 **119**	99 63	75 37	**33** 64	75 34	761	96 793	54,2 95,0	22.08. 05.06.1936	244	07.1957
423	=	Eferding	104984	274	Donau	51 84	35 **105**	83 44	76 35	**30** 66	68 38	715		40,5 61,5	22.08. 12.08.2002	244	08.2002
424	=	Kematen am Innbach	104752	351	Innbach	41 96	**23** **108**	81 70	98 38	41 75	68 50	789	97 816	28,3 108,0	15.08. 12.08.1959	335	08.2002
425	⊖	Geboltskirchen	104927	540	Trattnach	46 120	**28** 121	117 79	**129** 47	46 94	56 84	967		35,0 136,2	14.03. 05.07.1997	398	08.2002
426	=	Hofkirchen an der Trattnach	104935	385	Trattnach	45 **122**	**26** 117	107 57	100 33	43 92	92 74	908		37,2 130,4	12.07. 05.07.1997	411	08.2002
427	⊖	Grieskirchen-Moosham	104778	352	Trattnach	45 108	**25** **118**	92 52	93 34	37 75	91 51	821	92 889	39,6 101,8	12.07. 05.07.1997	329	08.2002
428		Scharten	104786	395	Innbach	44 72	**27** **111**	81 47	71 35	30 54	62 41	675	86 781	31,0 90,0	15.08. 07.08.2002	300	08.2002
429	⊖	Goldwörth	104745	260	Donau	38 80	40 **119**	74 51	70 43	38 45	78 **28**	704	94 748	34,6 112,0	22.08. 16.07.1938	314	08.2002
430	=	Bad Leonfelden	104943	740	Große Rodl	45 110	64 88	**137** 61	92 **38**	49 67	58 46	855		42,7 126,8	29.02. 07.08.2002	434	08.2002
431	=	Piberstein	104802	899	Große Rodl	40 104	52 91	102 68	**115** **37**	48 53	65 47	822	84 981	33,6 129,0	21.04. 05.03.1970	509	08.2002
432	=	St.Peter am Wimberg	104653	687	Große Rodl	45 65	48 **113**	110 107	108 52	54 79	67 **44**	892	102 877	42,9 128,9	12.09. 07.08.2002	373	08.2002
433	=	Neußerling	104950	615	Große Rodl	**41** 111	53 **120**	101 86	96 46	42 57	94 **41**	888		40,5 114,4	22.08. 07.08.2002	384	08.2002
434	=	Waxenberg	104828	700	Große Rodl	**42** 80	46 118	114 71	**120** 47	51 65	93 43	890	95 941	34,1 123,6	21.04. 07.08.2002	431	08.2002
435	=	Ottensheim	104844	265	Große Rodl	37 89	**20** **133**	112 60	116 37	34 49	68 34	789	94 843	38,0 106,0	22.08. 07.08.2002	384	08.2002
436	⊖	Hellmonsödt	104885	840	Donau	55 134	58 131	**137** 104	119 **37**	41 87	92 53	1048	103 1017	57,0 136,4	22.08. 08.08.1899	452	08.2002
437	=	Kirchschlag bei Linz	105742	925	Donau	39 110	45 **139**	80 122	133 41	**33** 61	94 43	940		63,6 125,5	12.09. 07.08.2002	471	08.2002
438	=	Pöstlingberg	104851	490	Donau	50 95	48 **147**	95 64	129 51	**43** 53	103 52	930	109 853	40,5 104,5	14.08. 07.08.2002	414	08.2002
439	O	Linz (Stadt)	104869	263	Donau	42 85	37 104	87 82	**113** **26**	**26** 54	72 36	764	93 820	34,3 96,2	12.09. 07.08.2002	337	08.2002
440	⊖	Linz-Urfahr	104877	305	Donau	41 76	50 **122**	111 71	113 **30**	**30** 47	97 40	828	101 821	36,3 87,6	29.02. 26.05.1928	335	08.2002
441	=	Leonding	105585	287	Donau	48 91	**26** 87	72 **93**	90 35	45 48	85 44	764	100 765	49,4 109,2	12.09. 07.08.2002	353	08.2002
442		Hörsching	105536	297	Donau	35 **94**	**23** 85	62 51	75 27	48 44	74 32	650	87 750	29,4 102,7	15.08. 07.08.2002	380	08.2002

Monats- und Jahressummen der Niederschläge mit Normalzahlen und Tagesmaxima

Nr.	Messgerät	Messstelle	Messstellennummer	Höhe m ü.A.	Einzugsgebiet	Summen in mm I	II	III	IV	V	VI	VII	VIII	IX	X	XI	XII	Jahr	% der Normalzahl	Beobachtetes Tagesmaximum im und vor dem Berichtsjahr mm	Datum	Größte beobachtete Monatssumme vor dem Berichtsjahr mm	Datum
TRAUNGEBIET																							
443	=	Gößl	105106	710	Grundlsee	97	52	164	108	**28**	124	**182**	163	125	72	95	136	1346	86	55,7	15.08.		
																		1570		138,7	12.12.1961	533	07.1997
444	⊖	Bad Aussee	105122	665	Traun	88	45	162	135	**32**	162	**201**	142	103	74	90	162	1396	93	68,7	20.12.		
																		1494		128,2	22.12.1991	391	07.1954
445	K	Ödensee	123166	800	Traun	80	**35**	163	132	46	149	**187**	142	109	86	85	164	1378		53,0	20.12.		
																				69,6	06.09.2007	300	09.2007
446	=	Schönbergalpe	105155	1350	Traun	76	**62**	202	205	69	211	**297**	220	151	84	81	140	1798	93	65,8	15.08.		
																		1943		136,2	12.08.1959	551	07.1997
447	=	Obertraun	105148	515	Traun	56	41	150	134	**32**	197	**263**	196	88	80	56	136	1429	87	69,8	15.08.		
																		1652		104,0	18.01.1974	454	07.1997
448	=	Pötschen	105205	1000	Traun	69	48	154	151	**33**	161	**214**	181	156	72	91	142	1472	90	55,0	15.08.		
																		1629		137,0	12.08.1959	510	07.1997
449	=	Lahn-Hallstatt	105171	510	Hallstätter See	76	**38**	185	135	**38**	201	**235**	214	106	71	66	135	1500	87	60,0	15.08.		
																		1725		136,7	12.08.1959	440	08.1949
450	⊖	Gosau	105197	765	Gosaubach	86	45	183	142	**38**	170	**280**	212	108	80	74	137	1555	92				
																		1689		140,0	31.07.1977	467	07.1997
451	⊖	Bad Goisern	105213	505	Traun	75	49	162	133	**26**	149	**206**	177	104	74	102	160	1417	93	65,2	20.12.		
																		1520		160,0	06.09.1920	466	07.1997
452	=	St.Gilgen	105247	550	St.Wolfgangsee	99	70	**235**	187	**32**	163	172	163	126	106	120	144	1617	98	55,9	14.03.		
																		1655		185,0	12.08.1959	488	09.1899
453	O	St.Wolfgang	105759	539	St.Wolfgangsee	82	50	157	133	**28**	136	**165**	142	116	74	97	107	1287		48,2	20.12.		
																				99,1	18.09.2006	400	07.1997
454	=	Strobl	105254	540	St.Wolfgangsee	68	44	164	121	**28**	126	**195**	138	111	83	82	103	1263	85	45,6	20.12.		
																		1491		152,0	06.09.1920	423	07.1975
455	O	Bad Ischl	105262	469	Traun	79	41	162	136	**33**	150	**217**	159	130	75	102	120	1404	83	49,9	14.03.		
																		1683		217,0	12.09.1899	587	09.1899
456	O	Vorderer Langbathsee	105288	675	Vorderer Langbathsee	106	57	**234**	175	**43**	152	160	136	135	94	115	135	1542	84				
																		1831		254,7	12.09.1899	686	09.1899
457		Feuerkogel	105296	1618	Traun	113	79	**253**	171	**55**	158	220	180	182	103	114	149	1777	101	64,7	15.08.		
																		1767		190,2	03.01.1932	765	03.1944
458	⊖	Ebensee (Schule)	105734	425	Traun	99	58	212	168	**42**	100	**240**	143	145	67	131	133	1538		61,2	29.07.		
																				196,3	04.09.1922	432	08.2002
459		Gmunden	105320	426	Traunsee	58	**37**	143	124	40	130	**151**	111	138	53	89	77	1151	99	51,0	15.08.		
																		1160		143,2	12.08.1959	426	06.1983
460	=	Altmünster	105767	525	Traunsee	75	48	**188**	117	**40**	157	174	106	129	68	125	101	1328		53,8	25.06.		
																				81,7	08.05.2007	344	08.2002
461	⊖	Gmunden-Traunleiten	105718	456	Traun	47	**40**	145	122	41	122	**158**	96	122	48	95	62	1098		43,6	15.08.		
																				96,5	30.05.2005	319	08.2002
462	=	Laakirchen	105338	440	Traun	41	**28**	111	102	44	152	**180**	102	99	41	65	65	1030	104	38,5	07.06.		
																		989		118,4	30.05.2005	313	08.2002
463	=	Scharfling	105379	480	Mondsee	87	43	**224**	138	**37**	178	137	139	125	78	106	135	1427	94	58,0	20.12.		
																		1520		207,0	08.07.1954	549	07.1954
464		Mondsee	105346	491	Mondsee	73	56	**188**	146	**41**	130	122	123	102	69	86	124	1260	83	57,7	14.03.		
																		1521		177,7	08.07.1954	495	09.1899
465	=	Oberwang	105700	595	Mondsee	76	45	**192**	165	**30**	110	130	119	91	67	95	123	1243		47,0	20.12.		
																				145,0	05.07.1997	390	07.1997
466	⊖	Weißenbach am Attersee	105387	476	Attersee	56	48	167	132	**35**	135	**170**	147	166	85	83	115	1339	88	67,1	15.08.		
																		1515		205,2	12.08.1959	490	09.1899
467		Weyregg	105684	501	Attersee	46	**22**	104	117	46	110	**142**	103	106	67	61	76	1000		50,4	15.08.		
																				109,2	06.08.2002	336	08.1985
468	⊖	Attersee	105395	495	Attersee	48	**38**	**144**	106	42	108	117	95	104	48	83	73	1006	86	35,7	21.11.		
																		1173		98,8	22.06.1947	322	08.1985
469		Lenzing	105403	465	Ager	39	**28**	**124**	100	48	107	108	85	78	35	73	65	890	85	38,9	21.11.		
																		1052		149,0	12.08.1959	330	07.1957
470	⊖	Frankenburg	105429	515	Vöckla	39	**36**	121	94	45	**136**	**136**	85	68	43	93	64	960	85	35,7	07.06.		
																		1124		226,4	15.07.1959	363	09.1899
471	⊖	Vöcklabruck	105445	423	Vöckla	38	**27**	95	112	47	92	**132**	100	75	37	78	57	890	91	33,5	15.08.		
																		983		103,5	05.07.1997	325	08.1896
472	=	Wolfsegg am Hausruck	105460	585	Ager	42	**27**	113	114	52	53	**130**	77	78	36	94	71	887	89	37,2	14.03.		
																		992		103,2	15.07.1959	355	08.2002
473	E	Almsee (Forsthaus)	105486	574	Alm	108	50	187	138	**34**	199	**253**	175	185	80	142	130	1681	100				
																		1682		138,0	26.05.1928	494	07.1997

Monats- und Jahressummen der Niederschläge mit Normalzahlen und Tagesmaxima

Nr.	Messgerät	Messstelle	Messstellennummer	Höhe m ü.A.	Einzugsgebiet	Summen in mm I	II	III	IV	V	VI	Jahr	% der Normalzahl	Beobachtetes Tagesmaximum im und vor dem Berichtsjahr		Größte beobachtete Monatssumme vor dem Berichtsjahr	
						VII	VIII	IX	X	XI	XII		mm	mm	Datum	mm	Datum
474	=	Grünau-Almegg	105494	540	Alm	106 / **251**	61 / 144	233 / 159	134 / 76	**46** / 151	165 / 138	1664	109 / 1526	66,8 / 160,5	25.06. / 12.09.1899	538	07.1926
475	=	Scharnstein	105502	485	Alm	51 / **207**	**33** / 119	146 / 126	116 / 55	37 / 94	136 / 74	1194	98 / 1222	51,0 / 131,0	15.08. / 31.07.1977	386	09.1899
476	⊖	Vorchdorf	105510	455	Alm	30 / **164**	**21** / 111	109 / 91	116 / 41	46 / 70	112 / 57	968	94 / 1029	42,1 / 137,5	15.08. / 27.07.1989	312	08.1949
477	⊖	Wels	105528	305	Traun	35 / **104**	**21** / 83	53 / 74	66 / 37	43 / 64	100 / 42	722	86 / 839	36,4 / 94,6	15.08. / 07.08.2002	345	08.2002
478	⊖	Kirchdorf an der Krems	105544	456	Krems	77 / **195**	**34** / 118	138 / 155	84 / 41	37 / 118	111 / 77	1185	108 / 1100	53,4 / 137,5	15.08. / 26.05.1928	350	08.1949
479		Kremsmünster	105551	383	Krems	47 / **161**	**15** / 131	93 / 83	81 / 33	36 / 72	132 / 62	946	98 / 966	44,0 / 110,0	15.08. / 22.07.1955	351	06.1892
480	=	Neuhofen an der Krems	105569	326	Krems	42 / **113**	**18** / **113**	67 / 90	73 / 36	51 / 66	97 / 51	817	94 / 865	37,7 / 125,8	15.08. / 12.08.1959	346	08.2002
481	=	Ebelsberg (Gottschallingerstra	105577	261	Traun	36 / 94	**23** / **100**	64 / 89	77 / 31	33 / 48	82 / 40	717	88 / 816	39,4 / 112,8	12.09. / 07.08.2002	359	08.2002
482	⊖	Linz (Wasserwerk Scharlinz)	105726	260	Traun	41 / 100	**26** / **105**	66 / 103	91 / 34	36 / 60	70 / 36	768		51,2 / 109,6	12.09. / 07.08.2002	335	08.2002
		DONAUGEBIET ZWISCHEN TRAUN UND ENNS															
483	=	St.Florian	105593	257	Donau	41 / 133	**25** / 113	73 / 80	90 / 33	50 / 53	**137** / 31	859	103 / 835	56,6 / 111,6	07.06. / 12.08.1959	308	08.2002
484	⊖	Maria Laah	105635	360	Donau	40 / **163**	**15** / 117	58 / 67	76 / 30	50 / 56	102 / 39	813	94 / 864	44,1 / 110,1	15.08. / 13.08.1915	304	08.2002
485	E	Reichenau	105676	685	Große Gusen	54 / 99	54 / 60	**135** / 63	103 / 32	47 / 42	51 / **23**	763		35,3 / 121,9	29.02. / 07.08.2002	360	08.2002
486	=	Gallneukirchen	105619	330	Große Gusen	39 / 114	45 / **117**	97 / 64	94 / **28**	**28** / 61	63 / 36	786	109 / 721	46,5 / 98,1	29.07. / 07.08.2002	285	08.2002
487	=	Neumarkt im Mühlkreis	105627	610	Kleine Gusen	33 / **135**	39 / 122	88 / 59	85 / 28	36 / 66	82 / **25**	798	118 / 676	38,0 / 128,0	15.08. / 07.08.2002	374	08.2002
488	⊖	Mauthausen	105650	299	Donau	29 / **137**	**28** / 104	69 / 48	84 / 29	42 / 54	61 / 33	718	96 / 751	44,4 / 93,0	15.08. / 20.06.1955	327	08.2002
489	E	Enns	105643	259	Donau	41 / 120	**23** / **124**	77 / 56	80 / 30	41 / 54	66 / 42	754	98 / 769	43,6 / 94,0	15.08. / 12.08.1959	292	08.2002
		ENNSGEBIET															
490	=	Flachau	105908	910	Enns	62 / **164**	**21** / 142	102 / 73	90 / 72	34 / 62	163 / 100	1085	97 / 1121	46,2 / 82,4	15.08. / 12.08.1959	311	08.1966
491	=	Radstadt	105916	890	Enns	48 / **182**	**18** / 148	92 / 76	107 / 59	37 / 55	141 / 122	1085		49,0 / 84,5	20.07. / 13.09.1899		
492	⊖	Obertauern	118752	1763	Taurach	37 / 145	**12** / **174**	67 / 65	64 / 77	42 / 43	110 / 19	855		56,1 / 71,8	15.08. / 11.08.2002	283	07.2005
493		Untertauern	105932	1000	Taurach	**25** / **165**	**25** / 157	54 / 67	59 / 68	38 / 51	117 / 112	938	72 / 1311	56,0 / 90,3	15.08. / 20.01.1951	337	07.1954
494	=	Filzmoos	105940	1050	Enns	80 / **223**	**24** / 165	143 / 97	134 / 61	40 / 104	122 / 198	1391	100 / 1385	61,7 / 163,4	20.12. / 12.08.1959	386	07.1997
495		Ramsau	106591	1203	Enns	27 / **235**	**10** / 130	106 / 74	66 / 61	45 / 42	107 / 94	997		43,1 / 120,6	15.08. / 02.08.1991	357	07.1997
496	=	Planai	105973	1820	Thalbach	57 / **211**	**17** / 151	123 / 76	59 / 87	41 / 68	151 / 119	1160	112 / 1040	47,0 / 84,4	15.08. / 14.11.1996	292	08.1966
497	=	Untertal-Tetter	105957	1040	Thalbach	40 / **175**	**10** / 123	88 / 60	46 / 65	40 / 44	125 / 81	897		41,2 / 83,5	20.07. / 26.05.1928	283	08.1966
498	O	Schladming	105965	730	Enns	42 / **193**	**12** / 124	82 / 49	47 / 62	32 / 49	141 / 77	910	91 / 997	44,3 / 168,0	15.08. / 12.09.1899	416	09.1899
499		Birnberg	106633	820	Enns	45 / **200**	**12** / 131	101 / 63	62 / 72	25 / 49	141 / 96	997		46,9 / 54,7	15.08. / 20.03.2002	261	07.1997
500	O	Michaelerberg	105999	1280	Enns	39 / **145**	**12** / 130	77 / 64	48 / 73	41 / 43	102 / 104	878	104 / 842	57,2 / 65,6	15.08. / 12.08.1959	313	07.1954
501	=	St.Nikolai im Sölktal	106005	1120	Große Sölk	57 / **219**	**16** / 175	106 / 65	69 / 142	66 / 80	118 / 145	1258	108 / 1163	76,4 / 95,0	15.08. / 11.08.2002	326	08.1966
502		Stein/Enns	106708	680	Sölk	33 / **177**	**9** / 126	81 / 61	46 / 65	40 / 45	97 / 102	882		58,4 / 37,0	15.08. / 05.09.2007	266	07.2005

Monats- und Jahressummen der Niederschläge mit Normalzahlen und Tagesmaxima

Nr.	Messgerät	Messstelle	Messstellennummer	Höhe m ü.A.	Einzugsgebiet	Summen in mm I	II	III	IV	V	VI	Jahr	% der Normalzahl	Beobachtetes Tagesmaximum im und vor dem Berichtsjahr		Größte beobachtete Monatssumme vor dem Berichtsjahr	
						VII	VIII	IX	X	XI	XII		mm	mm	Datum	mm	Datum
503	⊖	Bad Mitterndorf	106039	808	Salzabach	53 **179**	**20** 129	113 67	69 57	41 68	103 115	1014		54,6 83,8	15.08. 22.12.1991	348	07.1993
504	=	Grubegg	106021	790	Salzabach	54 **177**	**26** 141	117 76	92 60	36 76	82 133	1070	86 1241	60,8 168,0	15.08. 12.09.1899	381	07.1954
505	A	Gröbming	106047	766	Salzabach	48 **183**	**15** 146	97 68	54 65	50 59	131 109	1025	118 871	73,4 161,5	15.08. 12.09.1899	349	09.1899
506	⊖	Donnersbachwald	106500	980	Donnersbach	64 **199**	**17** 158	107 67	71 76	60 70	111 130	1130		70,5 83,5	15.08. 05.09.1913	302	07.1981
507	=	Planneralm	106567	1605	Donnersbach	68 **309**	**28** 227	171 145	115 128	73 95	129 223	1711		107,9 99,7	15.08. 11.08.2002	426	07.2005
508		Donnersbach	106062	720	Donnersbach	51 **209**	**16** 136	132 69	64 87	50 62	104 139	1119	110 1022	76,8 84,5	15.08. 12.08.2002	304	07.1954
509	⊖	Irdning	106070	702	Donnersbach	51 **188**	**14** 147	112 79	61 50	41 51	90 105	989	98 1008	71,2 98,8	15.08. 12.09.1899	332	07.1954
510	=	Greith	106641	945	Grimmingbach	88 **219**	**35** 147	161 82	94 57	36 113	135 169	1336		63,5 110,7	15.08. 05.09.2007	457	07.1997
511	=	Oppenberg	106534	1060	Gulling	66 **217**	**21** 163	130 133	61 84	53 95	139 142	1304		80,3 99,0	15.08. 28.12.1986	283	06.1973
512	O	Aigen im Ennstal	106104	640	Gulling	49 **186**	**14** 132	92 88	49 51	35 59	80 72	907	97 937	66,5 68,4	15.08. 05.09.2007	276	07.1989
513	⊖	Liezen	106112	670	Enns	43 **201**	**21** 121	123 100	57 46	31 74	132 85	1034	105 983	71,7 83,9	15.08. 06.09.1920	272	07.1997
514	⊖	Hohentauern	106120	1265	Triebenbach	36 **224**	**15** 136	83 99	61 82	50 72	169 120	1147	103 1114	64,5 86,2	15.08. 15.07.1970	374	08.1966
515	=	Admont	106153	700	Enns	42 **221**	**32** 136	114 139	68 55	35 72	137 108	1159	101 1150	80,5 108,0	15.08. 31.07.1977	362	08.1949
516	O	Gstatterboden	106161	580	Enns	64 **284**	**24** 154	147 125	89 57	43 80	200 138	1405	105 1339	74,8 108,5	15.08. 30.06.1975	492	08.1949
517	⊖	Eisenerzer Ramsau	101675	1020	Erzbach	82 **363**	**36** 134	156 139	117 93	71 86	204 207	1688		75,3 125,4	15.08. 05.09.2007	440	09.2007
518		Kirchenlandl	106203	510	Enns	69 **223**	**19** 135	128 126	79 74	51 87	189 147	1327	105 1258	75,4 111,5	15.08. 11.08.2002	413	07.1997
519	O	Gollrad (Wegscheid)	106229	850	Salza	100 **243**	**31** 118	161 101	99 57	55 136	206 173	1480	109 1362	56,3 121,4	15.08. 12.09.1899	369	07.1914
520	O	Brunngraben	106237	710	Salza	115 211	**32** 104	161 88	76 61	56 129	**267** 131	1431	110 1306	58,1 112,0	03.06. 30.01.1982	398	07.1997
521	O	Weichselboden	106245	680	Salza	116 234	**34** 144	151 91	91 76	47 128	**265** 171	1548	113 1375	64,9 113,8	15.08. 12.08.2002	451	07.1997
522	⊖	Wildalpen	106252	610	Salza	90 **266**	**37** 117	131 119	94 75	50 141	197 171	1488	106 1410	71,5 144,0	15.08. 12.09.1899	472	07.1903
523	=	Unterlaussa	106278	540	Laussabach	95 **246**	**28** 146	168 150	96 65	64 127	193 169	1547	112 1379	71,9 107,2	15.08. 17.05.1991	434	07.1955
524	=	Kleinreifling	106286	428	Enns	110 **198**	**39** 129	**198** 130	103 63	51 116	196 150	1483	116 1281	69,5 190,2	15.08. 12.09.1899	470	09.1899
525		Weyer	106294	421	Enns	87 **214**	**19** 136	164 125	90 50	49 111	177 165	1387	98 1421	73,0 220,5	15.08. 12.09.1899	511	09.1899
526	=	Maria Neustift	106310	629	Enns	98 **204**	**20** 106	152 148	73 45	50 85	157 102	1240	104 1192	66,5 110,0	15.08. 12.09.1899	378	07.1959
527	⊖	Pechgraben	106583	430	Enns	98 **217**	**24** 119	176 145	103 57	55 114	167 141	1416		70,0 117,0	15.08. 06.09.2007	400	07.1997
528	=	Reichraming	106328	360	Enns	85 **248**	**34** 134	167 151	88 48	54 119	200 114	1442	105 1369	48,5 146,1	14.03. 04.09.1922	400	09.1922
529	O	Brunnbach	106658	595	Reichramingbach	108 **248**	**33** 135	170 142	99 65	59 129	190 143	1521		72,8 110,3	15.08. 12.08.2002	392	08.2002
530	=	Laussa	106336	440	Enns	75 **219**	**25** 141	122 149	105 54	55 95	136 105	1281	102 1259	73,6 132,8	15.08. 12.08.1959	493	08.1949
531	=	Hinterstoder	106351	590	Steyr	65 **198**	**29** 145	151 104	70 50	45 121	138 125	1241	97 1278	60,5 173,0	15.08. 06.09.1920	420	09.1899
532	⊖	Huttererböden	106369	1370	Steyr	73 179	**25** 148	**185** 151	70 50	49 101	130 121	1282	89 1444	70,0 114,0	15.08. 31.07.1977	333	03.1956
533	=	Linzer Haus	106377	1435	Teichl	77 **289**	**18** 169	150 99	92 58	81 98	170 142	1443	102 1415	98,9 150,0	15.08. 30.06.1975	401	07.1997
534	=	Bosruckhütte	106609	1036	Teichl	91 **289**	**30** 138	142 169	93 59	75 105	230 160	1581		73,6 83,6	15.08. 11.07.2005	420	07.1997

Monats- und Jahressummen der Niederschläge mit Normalzahlen und Tagesmaxima

Nr.	Messgerät	Messstelle	Messstellennummer	Höhe m ü.A.	Einzugsgebiet	Summen in mm I	II	III	IV	V	VI	Jahr	% der Normalzahl	Beobachtetes Tagesmaximum im und vor dem Berichtsjahr		Größte beobachtete Monatssumme vor dem Berichtsjahr	
						VII	VIII	IX	X	XI	XII		mm	mm	Datum	mm	Datum
535	⊖	Spital am Pyhrn	106393	630	Teichl	92 **269**	**28** 149	155 123	93 58	55 106	225 156	1509	103 1461	81,5 113,0	15.08. 12.09.1899	404	12.1974
536	=	Klein Pyhrgas	106401	1010	Teichl	83 **287**	**23** 146	135 125	90 57	52 118	204 148	1468	103 1419	80,2 130,2	15.08. 12.08.1959	398	07.1997
537	=	Windischgarsten-Dambach	106419	614	Teichl	91 **271**	**24** 159	125 111	69 55	36 102	228 132	1403	105 1342	75,2 138,0	15.08. 26.05.1928	454	09.1899
538	=	St.Pankraz	106427	523	Teichl	100 **203**	**36** 172	145 146	86 65	40 114	174 125	1406	99 1425	64,2 132,4	15.08. 12.09.1899	449	07.1926
539	⊖	Klaus an der Pyhrnbahn	106435	458	Steyr	110 **256**	**36** 150	207 167	110 72	37 144	151 139	1579	101 1558	81,0 154,6	15.08. 12.09.1899	458	09.1899
540	=	Bodinggraben	106617	640	Krumme Steyrling	117 **308**	58 154	191 162	126 81	**55** 141	208 188	1789		73,2 124,2	15.08. 12.08.2002	481	07.1997
541	=	Breitenau	106542	514	Krumme Steyrling	89 **317**	**30** 148	165 150	97 69	49 118	175 124	1531		68,8 98,9	15.08. 11.08.2002	485	08.2002
542	=	Molln	106443	435	Steyr	73 **248**	**22** 156	152 182	96 53	39 107	158 96	1382	113 1226	70,8 200,7	15.08. 12.08.1959	427	09.1899
543	=	Waldneukirchen	106450	440	Steyr	48 **185**	**20** 120	82 108	69 41	39 72	118 64	966	104 932	52,6 107,0	15.08. 26.05.1928	426	08.2002
544	⊖	Behamberg	106484	518	Enns	54 **170**	**23** 103	94 105	73 50	54 82	116 62	986	101 977	60,0 125,7	15.08. 26.05.1928	357	08.2002
545		Ernsthofen	115766	281	Enns	48 **138**	**20** 98	67 97	65 35	40 62	115 44	829		50,6 84,3	15.08. 07.08.2002	281	08.2002
546	⊖	Steyr	106559	336	Enns	48 **149**	**17** 109	89 92	75 43	43 75	110 68	918		49,4 94,5	15.08. 26.05.1928	345	08.2002
547	W	Gaishorn	101667	720	Palten	45 **177**	**16** 157	83 88	53 91	51 72	149 108	1090		72,1 60,5	15.08. 11.08.2002	313	07.2005
548		St.Sebastian/Mariazell	101683	872	Salza	70 **253**	**27** 100	126 98	91 47	52 98	143 108	1213		65,0 101,0	23.07. 07.08.2006	314	09.2007

DONAUGEBIET ZWISCHEN ENNS UND MARCH

549	=	Rainbach im Mühlkreis	106807	690	Feldaist	**14** **160**	22 97	54 52	43 15	50 50	79 41	677	101 670	55,1 137,4	12.07. 07.08.2002	354	08.2002
550	O	Freistadt	106815	548	Feldaist	25 **123**	29 114	82 52	94 **24**	39 51	81 38	752	109 689	40,2 171,0	12.07. 07.08.2002	431	08.2002
551	⊖	Lasberg	108977	575	Feldaist	25 **108**	31 73	82 43	80 **24**	34 48	60 38	646		34,0 146,2	12.07. 07.08.2002	410	08.2002
552	⊖	Karlstift	106823	917	Waldaist	49 **141**	**26** 94	74 91	102 **26**	58 52	82 56	851	93 919	41,4 136,7	15.09. 07.08.2002	497	08.2002
553	=	Schöneben-Gugu	106849	880	Waldaist	50 **140**	39 92	81 52	95 **35**	43 58	96 60	841	105 804	52,6 145,1	15.08. 12.08.2002	526	08.2002
554	⊖	Weitersfelden-Ritzenedt	106856	764	Waldaist	59 **134**	38 132	99 52	82 **33**	42 61	105 55	892	104 858	41,3 119,5	14.08. 07.08.2002	392	08.2002
555	=	Gutau	106864	581	Waldaist	**22** 108	25 **151**	62 33	87 25	32 45	69 38	697	89 782	51,5 108,0	14.08. 07.08.2002	358	08.2002
556	⊖	Tragwein	106872	455	Aist	28 **124**	31 101	65 45	89 **27**	50 46	90 40	736	100 734	43,4 118,0	15.08. 07.08.2002	336	08.2002
557	=	Stadt Haag	106898	347	Erla	50 **158**	**26** 132	85 106	82 44	42 69	90 53	937	110 851	61,2 153,0	15.08. 07.08.2002	440	08.2002
558	=	St.Pantaleon	108985	235	Erla	34 **119**	**21** 116	61 53	88 26	41 53	66 36	714		46,2 128,7	15.08. 13.07.2002	351	08.2002
559		Kleinpertenschlag	115931	899	Große Naarn	40 **167**	**30** 103	92 77	96 **30**	67 61	130 44	937		49,1 116,4	04.06. 07.08.2002	390	08.2002
560	=	Laab	106880	240	Naarn	33 **144**	**23** 85	66 51	94 31	47 55	64 37	730	96 762	48,7 110,4	15.08. 07.08.2002	315	08.2002
561	=	Windhaag bei Perg	117531	513	Naarn	36 **142**	**30** 116	79 53	95 38	44 57	94 37	821		50,0 109,0	15.08. 12.08.2002	360	08.2002
562	⊖	Saxen / Au	106930	239	Naarn	39 **111**	30 85	71 45	95 **23**	48 63	76 61	747	96 776	48,7 85,9	15.08. 20.06.1955	302	08.2002
563	⊖	St.Thomas am Blasenstein	106914	665	Klambach	44 **124**	**33** 106	79 52	102 **33**	48 55	107 66	849	109 778	48,6 114,6	15.08. 12.08.2002	364	08.2002
564	O	Oed	106948	393	Donau	39 **118**	**21** 86	38 58	75 34	45 54	108 46	722	87 833	50,4 90,0	15.08. 26.05.1928	265	07.1957
565	=	Stephanshart	106955	281	Donau	50 **113**	**22** 89	58 57	87 28	46 62	100 65	777	95 815	50,0 88,0	15.08. 12.08.1959	326	08.2002

Monats- und Jahressummen der Niederschläge mit Normalzahlen und Tagesmaxima

Nr.	Messgerät	Messstelle	Messstellennummer	Höhe m ü.A.	Einzugsgebiet	Summen in mm I	II	III	IV	V	VI	VII	VIII	IX	X	XI	XII	Jahr	% der Normalzahl mm	Beobachtetes Tagesmaximum im und vor dem Berichtsjahr mm	Datum	Größte beobachtete Monatssumme vor dem Berichtsjahr mm	Datum
566	=	Grein	106963	270	Donau	48	36	80	93	61	78	**107**	102	41	**29**	62	63	800	95 840	49,8 104,4	15.08. 12.08.2002	385	08.2002
567	=	St.Oswald	108704	654	Große Isper	47	**27**	100	124	41	71	**132**	94	48	28	66	55	833		49,6 104,3	15.08. 12.08.2002	298	08.2002
568	=	Bärnkopf	107540	958	Große Isper	41	**30**	112	88	65	55	**149**	100	90	33	68	49	880	97 912	46,0 129,5	15.08. 07.08.2002	400	08.2002
569	O	Neustadtl	116087	482	Ybbser Mühlbach	53	**32**	86	**110**	52	78	109	106	52	33	73	86	870		55,4 123,0	15.08. 12.08.2002	356	08.2002
570	=	Ennsbach	107128	273	Ybbser Mühlbach	53	24	79	93	51	79	**143**	86	63	**20**	72	71	834	100 833	50,0 72,5	15.08. 15.05.1985	235	06.1959
571	⊖	Neuhaus am Zellerain	107003	1103	Ybbs	107	48	181	115	52	157	**247**	143	158	**32**	107	136	1483	83 1776	72,4 195,6	23.07. 16.07.1907	563	07.1997
572	⊖	Lackenhof	107011	887	Ybbs	125	**50**	217	146	**50**	192	**293**	134	188	72	147	248	1862	106 1759	75,3 179,6	23.07. 07.07.1997	581	07.1997
573	E	Lunz am See	107029	612	Ybbs	137	**40**	160	141	42	207	**280**	116	181	64	134	168	1670	110 1518	67,7 156,5	15.08. 26.05.1928	487	07.1903
574		Göstling an der Ybbs	107037	530	Ybbs	118	**34**	186	113	44	254	**291**	115	140	53	132	204	1684	109 1549	70,3 166,7	04.06. 16.07.1941	557	07.1997
575		St.Georgen am Reith	107052	504	Ybbs	136	43	235	141	**42**	305	**341**	129	215	66	150	206	2009	121 1661	84,0 137,3	04.06. 06.09.2007	506	07.1957
576	⊖	Hollenstein an der Ybbs	115907	507	Ybbs	110	**28**	171	104	46	190	**261**	133	147	60	121	166	1537		76,8 102,0	15.08. 05.09.2007	459	07.1997
577		Hohenlehen	107060	436	Ybbs	96	**23**	150	112	42	**214**	211	120	171	52	115	160	1466	102 1441	70,7 129,0	15.08. 06.09.2007	414	07.1997
578	⊖	Opponitz	107078	451	Ybbs	101	**28**	151	96	44	**242**	227	113	153	49	109	145	1458	101 1450	65,5 138,0	15.08. 26.05.1928	518	07.1957
579		Ybbsitz-Hofstatt	109009	572	Kleine Ybbs	87	**38**	127	114	39	218	**246**	107	163	52	105	144	1440		86,3 136,0	04.06. 06.09.2007	358	07.1997
580	O	Hinterlug	108993	465	Ybbs	100	**29**	156	105	53	166	**215**	131	160	52	116	120	1403		69,3 130,5	15.08. 06.09.2007	318	07.1997
581	=	Sonntagberg	109017	634	Ybbs	58	**39**	81	75	45	147	**196**	107	127	44	103	75	1097		65,2 112,1	15.08. 12.08.2002	327	08.2002
582	E	Wolfsbach	116319	336	Urlbach	46	**22**	47	64	43	95	**135**	100	90	40	54	43	779		60,0 82,0	15.08. 07.08.2002	296	08.2002
583		Seitenstetten	107102	343	Urlbach	58	**22**	69	62	41	108	**146**	109	99	35	75	53	877	96 912	59,2 90,5	15.08. 19.07.1906	320	08.2002
584		Viehdorf	116491	362	Ybbs	44	**18**	62	96	43	102	**114**	83	64	30	61	68	785		50,6 110,6	15.08. 07.08.2002	321	08.2002
585	=	Amstetten	107110	265	Ybbs	51	**22**	58	82	50	116	**138**	87	73	29	77	69	852		57,4 121,1	15.08. 26.05.1928	327	08.2002
586	O	St.Leonhard am Walde	116194	637	Ybbs	70	**31**	85	93	54	**236**	213	110	143	51	101	119	1306		67,0 100,7	04.06. 06.09.2007	315	08.2006
587	=	Neuhofen an der Ybbs	116079	319	Ybbs	44	**28**	53	67	45	123	**147**	98	80	35	71	74	865		59,0 87,6	15.08. 07.08.2002	274	08.2002
588		Persenbeug	116509	576	Donau	39	**23**	77	103	59	66	**131**	89	58	25	70	38	778		47,0 95,5	15.08. 12.08.2002	290	08.2002
589		Mitterbach	107136	842	Große Erlauf	107	**35**	150	87	46	122	**213**	85	103	37	116	129	1230	99 1246	66,0 171,8	23.07. 07.08.2006	431	07.1997
590	⊖	Annaberg	115568	911	Große Erlauf	74	**37**	124	143	59	152	**242**	109	179	57	107	132	1415		74,2 151,4	23.07. 07.08.2006	531	07.1997
591	=	Erlaufboden	107169	542	Große Erlauf	78	41	139	128	**40**	137	**263**	106	161	60	93	154	1400	94 1483	86,5 141,1	23.07. 05.09.2007	496	07.1957
592		Kienberg	115618	372	Große Erlauf	78	43	112	115	49	165	**179**	101	144	**38**	106	100	1230		56,5 143,4	15.08. 06.09.2007	399	06.2006
593		St.Anton an der Jeßnitz	109033	458	Große Erlauf	89	**44**	138	116	**44**	164	**273**	99	186	55	102	125	1435		77,6 104,8	23.07. 06.09.2007	378	07.1997
594		Scheibbs	107193	390	Große Erlauf	43	**16**	52	81	40	118	**172**	80	96	29	74	49	850	81 1047	49,5 135,4	15.08. 04.09.1922	368	08.1949
595	⊖	Gresten	109041	399	Kleine Erlauf	84	32	111	104	**24**	202	**203**	95	136	52	106	114	1263		53,5 102,0	15.08. 06.09.2007	312	08.2002
596		Steinholz	116210	553	Kleine Erlauf	65	**32**	77	99	60	**234**	207	109	146	54	97	115	1295		98,0 119,0	04.06. 07.08.2002	323	07.1997
597	O	Steinakirchen am Forst	109025	301	Kleine Erlauf	47	**16**	63	75	37	98	**174**	85	95	23	76	65	854		52,5 84,0	15.08. 07.08.2002	252	08.2002

Monats- und Jahressummen der Niederschläge mit Normalzahlen und Tagesmaxima

Nr.	Messgerät	Messstelle	Messstellennummer	Höhe m ü.A.	Einzugsgebiet	Summen in mm I	II	III	IV	V	VI	Jahr	% der Normalzahl	Beobachtetes Tagesmaximum im und vor dem Berichtsjahr		Größte beobachtete Monatssumme vor dem Berichtsjahr	
						VII	VIII	IX	X	XI	XII		mm	mm	Datum	mm	Datum
598	⊖	Wieselburg	107235	264	Kleine Erlauf	37 **165**	**21** 82	69 85	76 22	48 60	97 58	820	113 723	49,9 90,0	15.08. 30.08.1949	325	08.1949
599		Artstetten-Nussendorf	109058	595	Donau	45 **106**	26 80	88 85	76 **23**	53 71	94 37	784		43,0 75,9	15.08. 12.08.2002	266	08.2002
600		Pöchlarn	116343	211	Donau	21 **108**	**9** 67	45 58	53 11	34 35	74 13	528		32,6 73,5	04.06. 07.08.2002	195	08.2002
601		Laimbach am Ostrong	115949	532	Weitenbach	27 **117**	**18** 66	77 97	62 28	50 54	69 20	685		46,2 76,8	15.08. 12.08.2002	311	08.2002
602	O	Poggschlag	108712	910	Weitenbach	33 **137**	26 73	93 92	81 **20**	50 56	75 29	765		41,6 95,2	15.08. 09.07.1903	344	08.2002
603	=	Pöggstall	107250	451	Weitenbach	30 **118**	**12** 51	87 74	71 22	41 37	117 22	682	104 658	31,8 98,0	15.08. 12.08.2002	298	08.2002
604		St.Georgen an der Leys	109066	445	Melk	44 **214**	**13** 103	64 120	96 30	44 67	147 64	1006		54,7 124,4	23.07. 06.09.1922	395	08.1949
605	=	Oberndorf an der Melk	108928	297	Melk	40 **187**	**14** 94	67 100	98 30	45 72	160 52	959		50,4 86,0	15.08. 06.09.2007	243	09.2007
606		St.Leonhard am Forst	107276	252	Melk	24 133	**10** 97	45 98	66 22	49 42	**150** 35	771		46,1 76,2	15.08. 03.08.1927	312	08.1949
607		Grabenegg	108647	265	Melk	33 138	**21** 90	58 87	77 **21**	46 57	**149** 50	827		48,2 69,2	15.08. 06.08.1985	219	07.2005
608	O	Texing	109074	453	Mank	33 **206**	**12** 93	63 129	93 34	51 76	112 50	952		51,4 103,1	23.07. 06.09.2007	301	09.2007
609	O	Melk	107284	284	Donau	19 **136**	**11** 76	56 75	60 15	45 35	82 24	634	107 591	44,4 124,4	15.08. 14.07.1906	245	08.2002
610		Schwarzenbach an der Pielach	115576	541	Pielach	88 **233**	**27** 102	119 150	131 39	63 127	170 160	1409		66,8 135,3	23.07. 07.07.1997	542	07.1997
611		Puchenstuben	107177	967	Pielach	112 **283**	52 111	186 178	141 65	**51** 156	164 170	1669	128 1306	80,1 207,7	23.07. 07.07.1997	609	07.1997
612	E	Frankenfels	107300	465	Pielach	106 **222**	**33** 96	134 169	141 49	46 121	173 126	1416	107 1329	67,5 166,0	23.07. 26.05.1928	508	07.1897
613		Christenthal	109082	602	Pielach	54 **303**	**13** 99	87 160	132 38	72 70	119 77	1224		70,7 133,4	23.07. 07.07.1997	414	07.1997
614		Hofstetten	107318	325	Pielach	27 **208**	**12** 72	56 137	124 25	64 57	79 45	906	113 804	54,5 98,0	23.07. 01.07.1975	287	08.1949
615		Prinzersdorf	109090	249	Pielach	13 **158**	**6** 70	40 104	61 18	52 32	79 22	655		37,3 99,4	15.09. 06.08.2002	248	08.2002
616	=	Kilb	107334	290	Sierningbach	28 **200**	**7** 110	61 113	82 15	42 51	91 43	843	107 789	60,0 88,5	15.08. 14.07.1907	320	08.1949
617		Maria Laach am Jauerling	107359	597	Donau	18 **137**	**9** 74	35 120	69 22	58 48	121 28	739	116 638	41,8 104,0	15.08. 14.07.1906	228	08.2002
618	⊖	Maria Langegg	107342	485	Donau	13 **131**	**8** 75	26 77	55 20	64 38	110 20	637	109 585	41,8 113,2	15.08. 03.05.1910	267	06.1959
619	⊖	Jauerling (ORF)	108613	952	Donau	17 **138**	**9** 90	44 85	67 22	61 41	129 19	722		54,0 99,0	15.08. 05.06.1936	290	08.2002
620		Mühldorf bei Spitz	108845	362	Donau	11 **97**	**6** 65	35 58	51 16	42 40	96 22	539		38,0 99,3	15.08. 07.08.2002	298	08.2002
621	=	Unterloiben	107425	198	Donau	9 96	**5** 75	16 40	55 16	49 37	**156** 15	569		51,3 91,3	11.06. 06.08.2002	244	08.2002
622	=	Ottenschlag	107391	856	Große Krems	25 **133**	**10** 61	42 84	59 16	50 47	111 29	667	101 659	55,0 130,0	24.06. 24.08.1938	330	08.2002
623	=	Großheinrichschlag	107409	704	Kleine Krems	16 99	**8** 63	31 67	73 21	54 49	**217** 17	715	117 612	101,3 128,0	24.06. 23.07.1987	329	08.2002
624	⊖	Lichtenau	115980	669	Krems	22 96	**11** 68	35 81	65 15	64 46	**246** 18	767		54,9 117,4	04.06. 07.08.2002	419	08.2002
625	=	Gföhl	107433	585	Krems	12 78	**7** 60	22 82	92 16	58 83	**159** 12	681	108 629	48,0 97,4	22.04. 10.05.1951	350	08.2002
626	=	Krems an der Donau	107441	204	Krems	8 79	**6** 71	23 47	98 23	48 42	**110** 15	570	109 521	53,8 85,6	22.04. 14.07.1906	256	08.2002
627		Karlstetten	108738	340	Fladnitz	12 **158**	**1** 63	32 78	52 16	55 45	145 19	676		40,2 80,0	15.08. 06.08.2002	243	08.2002
628		Wolfenreith	116277	499	Fladnitz	10 **140**	**4** 66	22 78	54 18	66 43	107 21	629		41,2 93,2	15.08. 07.08.2002	276	08.2002
629	⊖	Türnitz	107466	482	Traisen	96 **236**	**27** 106	125 188	137 39	59 103	210 126	1452	118 1236	77,4 147,5	23.07. 26.05.1928	496	07.1997

Monats- und Jahressummen der Niederschläge mit Normalzahlen und Tagesmaxima

Nr.	Messgerät	Messstelle	Messstellennummer	Höhe m ü.A.	Einzugsgebiet	Summen in mm I	II	III	IV	V	VI	Jahr	% der Normalzahl	Beobachtetes Tagesmaximum im und vor dem Berichtsjahr mm	Datum	Größte beobachtete Monatssumme vor dem Berichtsjahr mm	Datum
						VII	VIII	IX	X	XI	XII		mm				
630	⊖	Kernhof	115923	760	Unrechttraisen	88	**20**	123	103	61	191			78,3	23.07.		
						345	108	150	43	120	139	1491		115,7	05.09.2007	350	09.2007
631	=	St.Aegyd am Neuwalde	107458	607	Unrechttraisen	87	**21**	107	122	58	209		122	81,0	23.07.		
						337	110	183	53	104	149	1540	1262	130,0	07.08.2006	458	05.1940
632		Hohenberg	115873	485	Unrechttraisen	91	**8**	102	99	51	144			80,1	23.07.		
						278	128	166	40	91	117	1315		127,8	05.09.2007	404	07.1997
633	⊖	Hainfeld	107490	434	Gölsen	33	**6**	48	63	51	147		93	61,6	23.07.		
						183	88	150	22	51	53	895	963	156,0	01.06.1921	477	05.1940
634	⊖	Innerhalbach	109108	522	Gölsen	111	**31**	139	104	51	159			72,6	23.07.		
						232	104	218	34	105	133	1421		162,4	07.07.1997	512	07.1997
635	O	Ebenwald	115741	960	Gölsen	46	**19**	97	96	72	120			85,5	15.09.		
						262	122	224	40	63	92	1253		183,5	07.07.1997	505	07.1997
636		Ausserhalbach	115675	525	Gölsen	49	**10**	78	93	63	136			78,3	23.07.		
						210	91	160	26	80	68	1064		155,4	07.07.1997	439	07.1997
637	=	St.Pölten (Kopalkaserne)	107516	285	Traisen	11	**4**	33	54	55	122		103	48,5	15.08.		
						172	76	107	23	36	22	715	694	104,4	06.08.2002	297	05.1939
638	⊖	St.Pölten	115642	282	Traisen	17	**3**	48	50	53	120			43,7	15.08.		
						155	69	108	21	39	34	717		104,2	06.08.2002	276	08.2002
639		Herzogenburg	115659	226	Traisen	8	**5**	14	55	46	108			41,3	15.08.		
						125	63	71	23	34	17	569		79,6	06.08.2002	230	08.2002
640		Hollenburg	115899	230	Donau	**4**	6	17	78	56	**138**			58,1	11.06.		
						97	71	58	21	39	19	604		60,4	07.08.2002	250	08.2002
641	⊖	Liebenau	106831	903	Kamp	45	**23**	69	79	57	75		89				
						119	111	75	30	56	43	782	875	129,0	07.08.2002	520	08.2002
642		Arbesbach	107557	855	Kleiner Kamp	50	**27**	90	69	68	72		106	39,3	15.08.		
						125	99	84	29	63	45	821	773	119,7	07.08.2002	366	08.2002
643	⊖	Rappottenstein	107532	598	Kleiner Kamp	24	**15**	50	88	62	77		103	40,3	15.08.		
						106	89	75	27	52	35	700	683	143,0	12.08.1959	363	08.2002
644	⊖	Groß-Gerungs	107573	676	Zwettl	31	27	58	80	66	80		114	38,8	14.08.		
						115	**127**	73	**22**	59	36	774	682	127,1	07.08.2002	362	08.2002
645	⊖	Zwettl-Edelhof	107581	587	Kamp	27	**18**	38	78	49	86		108	37,2	22.04.		
						100	**121**	47	19	56	26	665	613	98,4	26.07.1920	359	08.2002
646	=	Zwettl (Stift)	107599	505	Kamp	27	**17**	43	81	48	75		100	36,5	22.04.		
						101	**116**	49	22	54	26	659	662	95,0	07.08.2002	351	08.2002
647	⊖	Grafenschlag	107565	780	Kamp	18	**14**	52	84	67	105		105	45,5	15.08.		
						143	85	91	27	52	36	774	737	114,2	07.08.2002	334	08.2002
648	E	Ottenstein	107607	555	Kamp	22	**15**	38	66	59	**107**		104	35,0	15.08.		
						88	74	56	21	50	23	619	594	103,2	07.08.2002	357	08.2002
649		Altpölla	109124	470	Kamp	21	**9**	38	67	52	**96**			36,5	15.08.		
						78	62	59	18	58	24	582		84,2	07.08.2002	297	08.2002
650		St.Leonhard am Hornerwald	116202	537	Kamp	12	**4**	27	55	44	**86**			37,2	12.07.		
						69	61	47	8	47	7	467		91,5	07.08.2002	253	08.2002
651	=	Altenburg	108746	394	Kamp	12	**5**	21	45	46	**97**			36,5	15.08.		
						65	59	47	17	48	14	476		109,8	07.08.2002	302	08.2002
652	⊖	Messern	116061	485	Kamp	33	**9**	49	50	41	70			30,7	15.08.		
						74	48	58	18	62	17	529		67,7	03.07.1995	226	08.2002
653		Etzelsreith	115774	528	Kamp	26	**5**	33	33	58	44			31,6	18.05.		
						74	44	66	16	52	12	463		64,5	29.06.2006	190	08.2002
654	=	Gars am Kamp	115790	277	Kamp	14	**7**	31	51	54	**112**			32,0	24.06.		
						57	60	49	18	50	16	519		81,7	16.07.2002	195	08.2002
655	O	Tautendorf	116236	429	Kamp	12	**8**	36	37	48	**115**			45,5	24.06.		
						82	73	52	19	56	19	557		56,6	07.08.2002	202	08.2002
656	⊖	Schönberg	107623	223	Kamp	**8**	**8**	29	46	66	**84**		104	38,4	15.08.		
						69	54	64	19	45	16	508	487	88,6	19.06.1964	191	08.2002
657		Kronsegg	107631	485	Kamp	17	**11**	32	52	47	**138**		116	49,7	04.06.		
						94	66	75	22	55	23	632	544	74,4	10.06.1970	225	08.2002
658	⊖	Langenlois	107672	204	Kamp	**6**	7	20	61	52	**100**		112	33,2	15.08.		
						74	54	58	25	40	14	511	457	85,2	14.07.1906	270	08.2002
659	=	Mühlbach am Manhartsberg	109132	356	Kamp	13	**7**	25	44	65	**86**			36,9	15.08.		
						63	54	59	22	40	14	492		97,7	15.06.2005	237	08.2002
660	O	Gedersdorf	108761	197	Kamp	**7**	**7**	21	75	48	**86**			41,4	15.08.		
						77	64	46	24	37	16	508		76,9	06.08.2002	209	08.2002
661		Grafenwörth	107698	190	Mühlkamp	**5**	8	16	91	50	**99**		97	44,7	15.08.		
						92	63	43	21	24	26	538	556	112,4	22.05.1990	212	08.2002

Monats- und Jahressummen der Niederschläge mit Normalzahlen und Tagesmaxima

Nr.	Messgerät	Messstelle	Messstellennummer	Höhe m ü.A.	Einzugsgebiet	Summen in mm I	II	III	IV	V	VI	Jahr	% der Normalzahl	Beobachtetes Tagesmaximum im und vor dem Berichtsjahr		Größte beobachtete Monatssumme vor dem Berichtsjahr	
						VII	VIII	IX	X	XI	XII		mm	mm	Datum	mm	Datum
662	E	Sitzenberg-Reidling	109116	212	Donau	12 122	**7** 57	26 79	89 35	52 39	**126** 30	674		40,7 70,8	15.08. 20.05.1988	243	08.2002
663		Erpersdorf	116525	184	Donau	8 **106**	**6** 43	27 63	96 33	45 36	105 20	588		33,2 88,0	12.07. 06.06.2002	209	08.2002
664	E	Pyhra	107706	302	Perschling	22 **186**	**4** 80	54 128	61 24	61 48	128 26	822	112 732	53,2 130,2	23.07. 10.05.1951	331	08.2002
665	O	Stollberg	108936	583	Perschling	23 184	**6** 74	50 158	63 22	57 47	**207** 36	927		63,8 144,7	23.07. 07.07.1997	422	07.1997
666	=	Atzenbrugg	109140	192	Perschling	12 117	**6** 45	24 79	67 38	37 52	**131** 24	632		44,7 93,2	25.06. 06.06.2002	206	08.2002
667		Perschling	115535	225	Perschling	9 131	**6** 57	22 73	64 23	44 35	**139** 24	627		54,2 67,2	25.06. 06.09.2007	222	07.1997
668	=	Brand-Laaben	107748	371	Große Tulln	33 **163**	**5** 77	49 148	72 25	57 44	156 65	894	106 841	62,4 136,0	23.07. 08.07.1914	417	05.1940
669		Kohlreithberg	116483	490	Große Tulln	21 **129**	**8** 69	40 127	78 24	65 45	122 31	759		54,2 103,4	15.09. 06.06.2002	341	07.1997
670	⊖	Maria-Anzbach	116038	256	Große Tulln	22 **128**	**8** 62	36 111	77 26	63 45	125 38	741		46,9 121,4	15.09. 07.07.1997	357	07.1997
671	⊖	Ollersbach	116251	242	Gr.Tulln	14 **144**	**6** 53	33 111	60 28	48 37	111 39	684		46,8 94,7	15.09. 07.07.1997	300	07.1997
672		Asperhofen	107755	220	Große Tulln	19 **115**	**9** 40	37 79	73 28	46 36	**115** 29	626	91 691	39,6 121,2	25.06. 08.07.1914	317	07.1897
673		Langenrohr	115956	183	Große Tulln	17 110	**16** 53	31 71	**111** 43	44 42	95 39	672		55,7 88,2	22.04. 06.06.2002	237	07.1997
674		Absdorf	107839	181	Donau	16 **95**	**9** 67	30 54	69 32	41 31	86 29	559	97 577	33,2 118,0	15.08. 24.08.1938	334	08.1938
675	⊖	Tulln (Bildeiche)	108779	179	Donau	18 119	**10** 58	31 59	75 35	32 37	**129** 38	641		34,4 68,4	15.08. 04.08.1979	235	08.2002
676	=	Sieghartskirchen	107789	202	Kleine Tulln	29 113	**11** 57	48 78	92 20	56 29	**135** 43	711	107 665	41,2 152,5	04.06. 10.05.1951	332	07.1997
677	O	Flachberg	115782	303	Kleine Tulln	27 **131**	**7** 68	46 82	123 35	59 47	**131** 62	818		71,1 100,0	22.04. 06.09.2007	330	07.1997
678	O	Langenlebarn	107771	175	Donau	18 **122**	**8** 66	36 63	82 31	51 37	117 32	663	104 636	49,5 69,5	15.08. 12.08.2002	222	08.2002
679		Harmannsdorf	115832	417	Schmida	8 66	**5** 65	24 50	42 21	59 40	**113** 17	510		40,5 62,0	15.08. 11.08.2002	208	08.2005
680	=	Eggenburg	115626	364	Schmida	14 61	**4** 47	16 49	38 19	54 47	**127** 15	491		34,4 53,0	15.08. 06.06.2002	163	08.2005
681		Stockern	107797	402	Schmida	23 68	**6** 66	41 59	54 32	68 46	**126** 22	611		45,3 99,5	24.06. 20.06.1955	250	07.1914
682	⊖	Maissau	107813	342	Schmida	14 70	**6** 53	35 61	40 24	58 45	**85** 19	510	91 561	37,2 94,8	15.08. 22.08.1910	256	08.1938
683		Fahndorf	107821	316	Schmida	19 **95**	**10** 48	31 79	40 24	60 35	58 26	525	102 515	39,1 105,3	15.08. 24.06.1953	265	08.1938
684		Oberrußbach	116111	279	Schmida	18 **95**	**4** 48	29 70	40 20	44 28	33 33	462		33,4 59,5	15.09. 06.06.2002	226	07.1997
685		Guntersdorf	115816	250	Göllersbach	14 48	**3** 53	19 53	29 17	49 30	**70** 21	406		37,0 49,0	15.08. 20.05.1999	179	08.2002
686	⊖	Immendorf	115915	237	Göllersbach	14 **75**	**4** 25	23 68	24 14	62 18	72 17	416		30,0 65,8	07.09. 20.05.1999	278	09.2006
687		Enzersdorf im Thale	107847	260	Göllersbach	22 **96**	**8** 47	25 61	29 23	41 26	87 33	498	84 592	34,3 120,5	15.08. 29.06.1915	253	08.1938
688	E	Hollabrunn	107854	241	Göllersbach	17 **80**	**6** 53	29 55	35 23	72 34	52 23	479	98 489	33,8 90,0	15.08. 21.05.1939	312	08.1938
689		Niederhollabrunn	116392	226	Senningbach	22 84	**7** 69	30 40	44 39	50 31	**90** 41	547		51,3 60,6	15.08. 06.06.2002	287	07.1997
690	=	Steinabrunn	107888	255	Senningbach	23 **81**	**8** 55	35 65	36 41	33 29	68 36	510	90 565	33,4 74,3	15.08. 09.07.1953	307	08.1938
691	O	Stockerau	107870	169	Donau	23 **120**	**10** 76	27 47	68 30	47 29	104 39	620	102 607	54,6 114,0	15.08. 04.08.1986	234	07.1997
692	E	Stetten	108803	177	Donau	25 102	**11** 46	40 41	80 31	48 33	**105** 43	605		44,6 96,0	22.04. 14.07.1906	257	07.1997
693	⊖	Wien (Einlaufbauwerk)	117143	175	Donau	35 **106**	**9** 55	52 53	64 30	57 60	90 30	641		36,5 91,1	15.08. 13.05.2003	216	08.2002

Monats- und Jahressummen der Niederschläge mit Normalzahlen und Tagesmaxima

Nr.	Messgerät	Messstelle	Messstellennummer	Höhe m ü.A.	Einzugsgebiet	Summen in mm I	II	III	IV	V	VI	Jahr	% der Normalzahl	Beobachtetes Tagesmaximum im und vor dem Berichtsjahr		Größte beobachtete Monatssumme vor dem Berichtsjahr	
						VII	VIII	IX	X	XI	XII		mm	mm	Datum	mm	Datum
694	⊖	Kierling	115634	264	Donau	35 **95**	**10** 60	53 58	71 37	53 52	76 54	654		35,0 90,7	15.08. 07.07.1997	293	07.1997
695		Wien (Jägerwiese)	108852	450	Donau	41 98	**11** 64	65 65	78 32	56 61	**154** 51	776		39,6 97,7	15.08. 19.07.1994	288	07.1997
696	=	Klosterneuburg	107904	244	Donau	32 **111**	**8** 59	54 59	63 30	62 53	88 43	662	109 610	39,2 93,3	15.08. 13.05.2003	264	07.1997
697	⊖	Wien (Magdalenenhof)	117069	310	Donau	34 100	**9** 48	48 59	52 35	55 45	**102** 25	612		35,2 76,8	15.08. 13.05.2003	251	07.1997
698	E	Wien-Kagran	108159	150	Donau	32 **113**	**8** 38	59 50	38 33	53 46	108 35	613	113 543	32,7 116,0	23.07. 12.08.1986	199	07.1966
699	⊖	Wien (Spargelfeld)	117101	160	Donau	24 96	**7** 29	46 48	31 35	62 41	**102** 31	552		34,1 59,6	23.07. 19.07.1994	171	07.1997
700	⊖	Wien-Stadlau (Inselpumpwerk)	108142	163	Donau	29 103	**8** 34	54 58	33 32	65 48	**152** 37	653	128 510	40,9 92,8	01.06. 10.05.1951	187	05.1951
701	⊖	Wien (Hohe Warte)	107979	203	Donaukanal	40 96	**9** 44	63 60	60 28	56 58	**115** 40	669	110 609	30,4 93,1	18.05. 10.05.1951	244	07.1997
702	O	Wien-Neustift	107953	290	Donaukanal	38 96	**11** 57	59 68	65 31	54 56	**166** 46	747		35,0 135,4	15.08. 19.07.1994	353	07.1997
703		Tullnerbach	108043	291	Wien	34 118	**7** 72	59 98	62 30	47 67	**125** 55	774	101 768	49,7 155,0	23.07. 07.07.1997	462	07.1997
704		Gablitz	105056	284	Wien	41 **124**	**14** 77	63 95	81 39	60 60	121 60	835		47,7 89,6	15.08. 07.08.2006	256	09.2007
705	E	Wien-Mauerbach	117077	215	Wien	41 124	**13** 76	67 95	94 34	56 58	**163** 69	890		54,5 124,8	15.08. 19.07.1994	363	07.1997
706	W	Wien-Innere Stadt	117085	171	Wien	38 104	**8** 55	64 58	42 35	62 57	**140** 43	706		35,7 74,4	23.07. 19.07.1994	232	08.2002
707		Wien (Rathausplatz)	107995	185	Wien	32 **97**	**8** 47	61 53	43 36	69 52	90 44	632	109 579	35,0 95,6	18.05. 23.07.1925	272	07.1997
708	⊖	Wien (Lainzer Tor)	108894	265	Wien	36 111	**10** 61	50 72	53 26	63 64	**153** 39	738		38,6 92,7	23.07. 06.07.1997	289	07.1997
709		Wien-Wiener Berg	108365	240	Wien	35 101	**9** 34	59 59	31 28	50 52	**170** 32	660	114 578	52,0 87,8	01.06. 05.06.1965	284	05.1936
710		Wien (Botanischer Garten)	108118	180	Wien	32 96	**8** 45	61 51	41 36	66 55	**120** 41	652	113 575	31,0 89,2	23.07. 10.05.1951	202	08.2002
711	⊖	Wien (Praterstern)	117150	160	Donaukanal	35 **103**	**9** 40	60 52	40 43	57 52	94 32	617		32,4 66,4	23.07. 11.08.2002	227	08.2002
712		Klausen-Leopoldsdorf	116368	382	Schwechat	42 153	**14** 93	51 150	47 22	50 70	**195** 75	962		76,2 158,5	15.08. 06.06.2002	360	07.1997
713	⊖	Alland (Autobahnmeisterei)	108183	337	Schwechat	52 106	**11** 77	76 104	63 17	85 54	**110** 58	813	101 803	61,0 131,4	15.08. 06.06.2002	421	05.1940
714		Alland-Groisbach	108670	392	Schwechat	48 **147**	**7** 82	50 106	46 18	74 73	120 71	842		63,1 150,0	15.08. 21.01.1902	297	07.1997
715		Dornbach	115840	448	Schwechat	38 **136**	**6** 72	53 93	52 26	77 57	122 69	801		58,4 115,3	15.08. 07.07.1997	371	07.1997
716	=	Oeynhausen (Autobahnmeist.)	116129	214	Schwechat	42 110	11 93	52 60	49 **10**	60 77	**162** 59	785		54,8 64,8	08.08. 20.05.1999	183	07.1997
717	⊖	Baden	108191	249	Schwechat	40 131	**5** 46	39 73	40 22	46 52	**160** 53	707	117 602	38,8 93,3	04.06. 17.05.1991	256	09.1922
718	⊖	Gumpoldskirchen	116459	218	Schwechat	39 136	**5** 38	41 60	37 24	41 71	**208** 48	748		44,7 61,4	04.06. 20.05.1999	195	07.1997
719		Guntramsdorf	116244	183	Schwechat	32 126	**4** 33	29 55	37 26	48 58	**182** 42	672		51,0 74,0	04.06. 20.05.1999	158	09.2007
720		Weißenbach bei Mödling	108217	388	Mödling	39 130	**8** 58	48 85	47 18	87 61	**151** 55	787	115 686	43,4 169,5	18.05. 04.07.1961	312	07.1997
721		Wiener Neudorf	108233	201	Mödling	32 **138**	**6** 32	42 61	36 24	48 56	117 38	630	111 568	40,5 108,2	23.07. 04.07.1961	190	09.1922
722		Kaumberg	116335	550	Triesting	39 **178**	**12** 82	65 172	72 17	44 67	120 49	917		64,3 120,9	23.07. 06.06.2002	329	07.1997
723	⊖	Furth-Harras	108258	546	Triesting	66 **178**	**8** 84	73 147	61 24	57 85	148 94	1025	115 895	60,0 156,0	15.08. 06.06.2002	379	07.1997
724		Pottenstein	108266	331	Triesting	47 **148**	**5** 62	58 90	42 18	81 58	135 55	799	120 668	41,8 113,1	18.05. 06.06.2002	238	07.1997
725		Matzendorf-Hölles	108274	291	Triesting	47 108	**11** 97	30 50	24 13	46 36	**170** 35	667	121 552	51,3 68,0	08.08. 10.05.1951	199	07.1966

Monats- und Jahressummen der Niederschläge mit Normalzahlen und Tagesmaxima

Nr.	Messgerät	Messstelle	Messstellennummer	Höhe m ü.A.	Einzugsgebiet	Summen in mm I	II	III	IV	V	VI	Jahr	% der Normalzahl	Beobachtetes Tagesmaximum im und vor dem Berichtsjahr		Größte beobachtete Monatssumme vor dem Berichtsjahr	
						VII	VIII	IX	X	XI	XII		mm	mm	Datum	mm	Datum
726		Oberwaltersdorf	108688	214	Triesting	30 / 112	**3** / 109	33 / 61	30 / 15	51 / 41	**143** / 35	663		67,4 / 74,0	08.08. / 17.05.1991	163	06.1975
727		Vösendorf	108290	190	Schwechat	28 / **163**	**6** / 32	43 / 61	30 / 30	49 / 48	100 / 35	625	111 / 564	37,1 / 74,2	07.07. / 17.05.1991	191	09.2007
728	O	Laab im Walde	115550	365	Liesing	43 / 129	**11** / 80	57 / 92	55 / 29	63 / 69	**181** / 63	872		70,8 / 112,0	04.06. / 07.07.1997	386	07.1997
729	⊖	Wien (Rosenhügel)	108357	250	Liesing	32 / 119	**9** / 41	44 / 59	44 / 29	57 / 62	**157** / 43	696	108 / 642	35,1 / 101,9	23.07. / 10.05.1951	241	07.1897
730	⊖	Wien (Gutheil-Schoder-Gasse)	117127	190	Liesing	37 / 116	**9** / 32	48 / 63	38 / 28	51 / 56	**156** / 42	676		34,3 / 64,1	24.06. / 19.07.1994	213	07.1997
731	O	Wien-Rothneusiedl	108373	185	Liesing	28 / 119	**3** / 29	51 / 64	33 / 30	47 / 66	**122** / 38	630	116 / 541	32,2 / 85,2	23.07. / 17.05.1991	184	08.2002
732	=	Wien-Unterlaa	108662	200	Liesing	20 / **125**	**4** / 34	39 / 58	29 / 27	69 / 42	117 / 22	586		38,7 / 84,7	23.07. / 17.05.1991	183	06.1975
733	O	Wien-Laaer Berg	108381	220	Schwechat	36 / 107	**9** / 38	58 / 61	29 / 26	49 / 53	**115** / 35	616	117 / 527	30,6 / 105,2	23.07. / 10.05.1951	211	08.1896
734	⊖	Wien (Zentralfriedhof)	108399	170	Schwechat	32 / **143**	**9** / 44	58 / 63	33 / 26	72 / 52	121 / 41	694	124 / 560	42,7 / 83,7	23.07. / 10.05.1951	239	07.1920
735		Gutenhof	109165	173	Kalter Gang	20 / 121	**4** / 56	40 / 55	29 / 34	64 / 46	**137** / 37	643		42,7 / 91,5	23.07. / 16.08.1951	173	09.2007
736		Himberg	115857	170	Kalter Gang	17 / **123**	**2** / 38	43 / 57	27 / 26	75 / 45	115 / 33	601		40,4 / 56,8	23.07. / 05.09.1998	166	09.2007
737		Schwechat-Aichhof	116145	176	Kalter Gang	19 / **143**	3 / **0**	56 / 68	25 / 37	76 / 45	**143** / 34	649		45,0 / 85,0	04.06. / 11.08.2002	201	08.2002
738	=	Schwechat (Flugplatz)	108407	184	Donau	18 / **118**	**6** / 60	48 / 61	23 / 28	54 / 40	109 / 36	601	110 / 545	43,7 / 111,3	23.07. / 16.08.1951	210	06.1965
739	E	Wien-Neueßling	117093	155	Donau	30 / 114	**8** / 36	51 / 55	26 / 29	103 / 37	**128** / 37	654		65,9 / 66,0	18.05. / 22.06.1996	171	07.1997
740	O	Forsthaus Lobau	108175	155	Donau	23 / 139	**8** / 35	49 / 55	28 / 27	119 / 42	**154** / 44	723	136 / 533	82,0 / 95,2	18.05. / 05.06.1965	192	06.1965
741		Haschendorf	108696	228	Fischa	30 / 147	**3** / 76	34 / 76	24 / 17	48 / 36	**168** / 28	687		42,3 / 87,0	23.07. / 05.08.1982	213	08.1982
742	E	Moosbrunn	108464	187	Piesting	19 / 128	**2** / 58	34 / 61	28 / 31	54 / 41	**155** / 29	640	123 / 520	50,0 / 86,0	04.06. / 16.08.1951	197	10.1964
743	⊖	Gutenstein	108456	495	Piesting	63 / 166	**11** / 113	68 / 103	57 / 23	70 / 82	**170** / 80	1006	109 / 922	60,7 / 110,7	23.07. / 06.06.2002	322	07.1972
744		Feichtenbach	109173	500	Piesting	47 / 141	**6** / 60	47 / 94	49 / 17	76 / 66	**185** / 70	858		46,5 / 203,0	26.06. / 06.06.2002	265	06.2002
745	⊖	Miesenbach	109181	520	Piesting	62 / 130	**9** / 177	56 / 74	44 / 28	61 / 80	**184** / 66	971		89,3 / 187,0	08.08. / 06.06.2002	261	06.2002
746	⊖	Hohe Wand (Herrgottschn.haus)	115881	811	Piesting	31 / 122	**7** / 148	47 / 74	31 / 23	44 / 47	**188** / 82	844		80,0 / 105,7	08.08. / 06.06.2002	213	08.2005
747	⊖	Blumau	116434	234	Piesting	20 / 128	**3** / 80	26 / 60	26 / 19	60 / 32	**146** / 19	619		39,5 / 72,2	23.07. / 20.05.1999	154	09.2007
748		Ebreichsdorf	110130	198	Piesting	19 / 136	**3** / 66	36 / 56	38 / 20	50 / 41	**146** / 26	637		45,8 / 69,4	08.08. / 04.08.1982	171	08.1982
749		Margarethen am Moos	116020	166	Fischa	22 / **145**	**6** / 67	42 / 56	32 / 32	39 / 45	106 / 48	640		44,3 / 90,5	23.07. / 11.08.2002	224	07.1997
750	=	Bad Deutsch-Altenburg	108555	161	Donau	30 / 122	**8** / 63	47 / 58	36 / 32	34 / 38	**128** / 51	647	112 / 576	36,2 / 84,5	23.07. / 19.05.1911	208	11.1949
751	E	Franzensdorf	108969	153	Donau	27 / **123**	**8** / 49	44 / 47	21 / 28	58 / 37	112 / 45	599		38,5 / 56,9	23.07. / 17.05.1991	211	07.1997
752	⊖	Orth an der Donau	108514	148	Donau	34 / **163**	**10** / 70	50 / 60	25 / 31	44 / 45	133 / 51	716	132 / 541	41,8 / 79,5	04.06. / 10.05.1951	194	06.1959
753		Eckartsau	108522	146	Donau	30 / 138	**5** / 46	42 / 61	41 / 30	47 / 33	**173** / 48	694	115 / 605	52,1 / 81,6	04.06. / 05.06.1965	198	07.1997
754	E	Naglern	108563	280	Rußbach	28 / **101**	**10** / 59	36 / 42	39 / 29	56 / 29	71 / 41	541	99 / 546	42,6 / 86,0	15.08. / 23.08.1975	238	07.1997
755		Wolfpassing a.d. Hochleithen	116178	214	Rußbach	27 / 98	**16** / 36	36 / 47	38 / 28	42 / 30	**113** / 34	545		50,5 / 81,8	04.06. / 22.06.1996	196	07.1997
756	⊖	Ulrichskirchen	116269	183	Rußbach	35 / **91**	**14** / 40	48 / 48	45 / 28	57 / 34	90 / 52	582		34,6 / 57,3	23.07. / 07.08.2006	196	07.1997
757		Hagenbrunn	115824	234	Rußbach	34 / 87	**9** / 55	47 / 49	52 / 31	52 / 38	**96** / 41	591		41,5 / 66,5	15.08. / 03.06.1998	230	07.1997

Monats- und Jahressummen der Niederschläge mit Normalzahlen und Tagesmaxima

Nr.	Messgerät	Messstelle	Messstellennummer	Höhe m ü.A.	Einzugsgebiet	Summen in mm I	II	III	IV	V	VI	Jahr	% der Normalzahl	Beobachtetes Tagesmaximum im und vor dem Berichtsjahr mm	Datum	Größte beobachtete Monatssumme vor dem Berichtsjahr mm	Datum
						VII	VIII	IX	X	XI	XII		mm				
758		Raasdorf	108167	155	Donau	25 / 74	**17** / 31	35 / 38	18 / 40	96 / 53	**138** / 27	592	112 / 527	53,0 / 99,2	18.05. / 05.06.1965	210	06.1965
759	=	Deutsch-Wagram	109199	157	Rußbach	30 / 115	**3** / 35	54 / 48	24 / 31	67 / 39	**138** / 33	617		36,8 / 76,3	23.07. / 12.08.1986	194	07.1997
760		Pillichsdorf	108571	169	Rußbach	31 / 94	**12** / 28	46 / 36	84 / 29	53 / 30	**151** / 29	623	118 / 529	63,0 / 116,0	22.04. / 19.07.1994	275	08.1938
761	=	Leopoldsdorf im Marchfeld	109736	152	Rußbach	30 / **138**	**6** / 49	47 / 45	33 / 33	38 / 32	87 / 45	583		37,4 / 120,2	23.07. / 19.05.1911	182	07.1997
		MOLDAUGEBIET															
762	=	Schenkenfelden	105601	745	Moldau	**31** / **143**	38 / 101	106 / 65	84 / 36	47 / 62	66 / 35	814	113 / 721	37,0 / 131,0	22.08. / 07.08.2002	381	08.2002
763	⊖	Sandl	117515	961	Moldau	48 / **163**	**30** / 97	79 / 70	112 / 36	49 / 55	112 / 60	911		48,0 / 148,0	12.07. / 07.08.2002	513	08.2002
764	=	Windhaag bei Freistadt	106492	420	Maltsch	**25** / **132**	26 / 98	55 / 77	103 / 35	52 / 54	120 / 46	823		37,4 / 123,2	15.08. / 24.08.1938	362	08.2002
765	O	Pyhrabruck	115543	541	Maltsch	23 / **139**	**13** / 99	38 / 66	58 / 24	53 / 54	88 / 26	681		36,5 / 103,1	14.08. / 29.06.2006	393	08.2002
766		Weikertschlag	115519	780	Lainsitz	41 / 98	24 / **119**	60 / 64	74 / **20**	47 / 55	106 / 33	741		34,0 / 142,3	15.08. / 07.08.2002	482	08.2002
767	⊖	Gmünd	109215	500	Lainsitz	26 / 94	**10** / 54	47 / 61	41 / 29	37 / 54	**97** / 28	578	87 / 661	26,6 / 98,3	15.08. / 25.08.1925	370	08.2002
768		Reinberg-Dobersberg	109652	606	Braunaubach	28 / **131**	**10** / 49	72 / 63	34 / 15	36 / 44	30 / 46	558		34,1 / 120,2	31.07. / 29.06.2006	280	08.2002
769	⊖	Altmanns	109710	589	Braunaubach	38 / **122**	**13** / 62	50 / 64	42 / 25	40 / 67	56 / 36	615		51,4 / 153,7	25.07. / 29.06.2006	383	08.2002
770		Siebenlinden	115527	656	Braunaubach	21 / **109**	**11** / 71	35 / 74	66 / 24	48 / 59	105 / 29	652		32,3 / 88,0	15.08. / 07.08.2002	357	08.2002
771	⊖	Haugschlag	109728	568	Reißbach	46 / **112**	**18** / 65	73 / 56	46 / 25	43 / 68	84 / 38	674		28,1 / 84,1	11.06. / 19.07.1981	286	08.2002
772	E	Litschau	109249	564	Reißbach	39 / **108**	**14** / 63	73 / 57	36 / 21	45 / 62	74 / 33	625	88 / 713	31,3 / 86,3	11.06. / 08.07.1919	348	08.2002
		MARCHGEBIET															
773	O	Limbach	116004	564	Deutsche Thaya	25 / **123**	**11** / 120	42 / 67	66 / 21	42 / 58	117 / 33	725		41,6 / 74,2	14.08. / 06.08.2002	312	08.2002
774	⊖	Vitis	109256	522	Deutsche Thaya	32 / **157**	**13** / 98	55 / 48	56 / 21	55 / 55	88 / 32	710	115 / 615	53,4 / 92,0	12.07. / 09.07.1903	341	08.2002
775		Meires	109272	490	Deutsche Thaya	33 / **170**	**14** / 118	39 / 53	42 / 18	53 / 63	32 / 26	661	108 / 610	61,5 / 128,9	12.07. / 12.08.1960	310	08.2002
776	⊖	Waidhofen an der Thaya	109280	495	Deutsche Thaya	37 / **127**	**13** / **127**	57 / 52	35 / 15	48 / 56	37 / 23	627	108 / 579	77,0 / 131,0	14.08. / 12.08.1960	314	08.2002
777		Pfaffenschlag	109298	554	Deutsche Thaya	50 / **117**	**15** / 63	59 / 56	37 / 22	34 / 74	64 / 35	626	95 / 656	29,8 / 107,3	15.08. / 29.06.2006	334	08.2002
778		Dobersberg	109306	455	Deutsche Thaya	31 / 77	14 / 55	49 / 50	27 / **8**	41 / 65	**87** / 17	521	91 / 573	50,0 / 113,0	11.06. / 29.06.2006	197	08.2002
779		Pommersdorf	109751	493	Deutsche Thaya	37 / **157**	**13** / 99	52 / 49	41 / 20	45 / 65	60 / 15	653		47,5 / 70,0	12.07. / 20.07.2001	201	08.2002
780	⊖	Weikertschlag an der Thaya	109314	460	Mährische Thaya	41 / **136**	**15** / 93	58 / 63	36 / 16	51 / 67	70 / 18	664	118 / 561	41,0 / 201,0	25.07. / 29.06.2006	265	06.2006
781	⊖	Breitenfeld	109330	568	Seebsbach	33 / **117**	**12** / 79	48 / 54	66 / 21	46 / 65	56 / 25	622	96 / 646	33,5 / 75,5	15.08. / 20.07.2001	236	08.2002
782		Drösiedl	115725	522	Seebsbach	30 / **87**	**7** / 61	46 / 48	33 / 18	46 / 57	49 / 14	496		29,5 / 86,2	15.08. / 07.08.2002	237	08.2002
783		Drosendorf	115733	390	Thaya	21 / **126**	**8** / 49	30 / 42	29 / 14	32 / 49	60 / 10	470		45,8 / 61,1	12.07. / 16.07.2002	149	08.2002
784	⊖	Geras	109645	484	Thaya	21 / **68**	**7** / 40	36 / 61	34 / 16	48 / 53	56 / 13	453		31,7 / 53,9	15.08. / 03.07.1995	183	08.2002
785		Weitersfeld	109389	418	Fugnitzbach	25 / **62**	**6** / 46	42 / 55	32 / 16	41 / 50	60 / 16	451	91 / 498	32,6 / 82,2	15.08. / 29.06.2006	180	06.1953
786	⊖	Riegersburg	109785	445	Fugnitzbach	24 / 65	**10** / 41	38 / **69**	43 / 18	56 / 48	38 / 17	467		32,2 / 190,2	15.08. / 29.06.2006	259	06.2006

Monats- und Jahressummen der Niederschläge mit Normalzahlen und Tagesmaxima

Nr.	Messgerät	Messstelle	Messstellennummer	Höhe m ü.A.	Einzugsgebiet	Summen in mm I	II	III	IV	V	VI	Jahr	% der Normalzahl	Beobachtetes Tagesmaximum im und vor dem Berichtsjahr mm	Datum	Größte beobachtete Monatssumme vor dem Berichtsjahr mm	Datum
						VII	VIII	IX	X	XI	XII	mm					
787		Nonnersdorf	116095	469	Pulkau	23 **71**	17 41	38 47	25 16	37 52	60 **14**	441		41,0 57,5	15.08. 04.09.1997	188	08.2002
788		Leodagger	115972	288	Pulkau	23 51	**6** 45	28 54	30 16	44 45	**108** 21	471		37,4 50,7	15.08. 05.09.2007	164	08.2002
789		Unterretzbach	116285	235	Pulkau	24 70	**7** 31	38 44	27 17	44 34	**93** 18	447		31,8 54,1	18.05. 30.06.1997	158	07.1997
790	=	Retz (Windmühle)	109405	320	Pulkau	20 75	**7** 38	27 43	32 16	46 38	**95** 21	458	106 432	31,2 91,4	15.08. 24.05.1957	219	08.1938
791	=	Großkadolz	109660	188	Pulkau	18 90	**7** 45	24 43	36 16	42 26	**92** 23	462		38,5 65,0	15.08. 10.09.2002	186	07.1997
792	=	Mailberg	109413	212	Pulkau	18 **86**	**7** 45	25 40	34 15	38 26	84 21	439	90 488	38,5 88,0	15.08. 16.08.1951	214	08.1938
793	=	Laa an der Thaya	109439	187	Thaya-Mühlbach	17 **68**	**10** 42	31 41	33 16	49 15	38 23	383	78 489	30,3 83,4	15.08. 08.06.1956	226	07.1997
794		Wultendorf	116012	231	Thaya-Mühlbach	21 62	**10** 54	34 49	40 16	56 20	**68** 35	465		35,2 67,4	15.08. 14.09.1995	234	07.1997
795	=	Wildendürnbach	109447	208	Thaya	17 **59**	**9** 45	41 48	33 18	43 18	46 32	409	85 482	36,3 96,2	15.08. 02.07.1954	215	07.1997
796	E	Drasenhofen	115717	216	Thaya	18 **61**	**12** 34	32 43	31 20	41 18	43 34	387		28,0 54,3	15.08. 26.05.1994	216	07.1997
797		Altlichtenwarth	115667	217	Thaya	21 **90**	**13** 26	41 42	25 27	43 21	41 34	424		22,9 86,3	15.08. 10.07.1999	180	07.1997
798		Bernhardsthal	109769	169	Thaya	22 **74**	**10** 29	47 45	30 27	43 21	61 41	450		26,4 63,9	15.08. 07.08.2006	192	07.1997
799	=	Hohenau an der March	109462	155	Thaya	20 **98**	**11** 39	33 40	27 24	48 22	47 41	450	89 507	34,9 79,2	15.08. 17.09.1939	182	07.1959
800		Eichenbrunn	115592	260	Zaya	18 87	**7** 45	32 54	32 25	48 22	**93** 35	498		30,6 71,3	15.08. 14.09.1995	252	07.1997
801		Schletz	116160	242	Zaya	28 **96**	**11** 41	40 58	45 26	46 28	83 37	539		34,1 91,3	15.08. 19.07.1994	276	07.1997
802		Ernstbrunn	109157	277	Zaya	28 **91**	**7** 61	29 55	38 28	55 31	75 41	539		45,2 79,5	15.08. 06.07.1997	253	07.1997
803	⊖	Mistelbach (Kläranlage)	116541	190	Zaya	27 **83**	**12** 35	42 38	36 26	41 21	70 41	472		29,3 51,6	15.08. 05.09.2007	145	08.2002
804	⊖	Poysdorf (Ost)	109538	202	Zaya	28 70	**15** 44	54 46	36 20	37 21	**75** 42	488	94 518	32,7 80,9	15.08. 02.07.1954	230	08.1938
805	⊖	Ginzersdorf	115808	179	Zaya	22 **80**	**11** 40	39 38	28 23	39 22	62 37	441		34,0 100,0	15.08. 14.07.1995	185	07.1997
806		Zistersdorf	109678	201	March	16 **87**	**12** 21	57 31	30 27	38 19	72 47	457		37,2 55,1	18.12. 23.08.1975	183	07.1997
807	=	Nexing	116442	196	Waidenbach	26 **99**	**11** 31	44 46	37 28	35 23	79 36	495		36,6 56,8	23.07. 16.07.2002	182	08.2006
808	=	Dürnkrut	109546	166	Waidenbach	25 **113**	**10** 51	35 39	33 26	54 27	73 47	533	102 524	44,5 74,5	15.08. 10.05.1951	252	07.1997
809	⊖	Gänserndorf	109561	150	Stempfelbach	23 **127**	**9** 60	42 50	36 24	74 25	82 41	593	124 477	47,8 70,0	18.05. 10.05.1951	211	07.1997
810		Matzen	109579	171	Weidenbach	34 **103**	**9** 34	51 45	31 23	51 27	69 47	524	88 599	33,2 84,4	23.07. 16.07.1951	265	07.1997
811		Baumgarten an der March	109686	144	March	25 **134**	**12** 52	46 56	42 21	37 33	78 49	585		34,2 74,1	15.08. 07.08.2006	181	08.2006
812	O	Salmhof	116426	144	March	26 **133**	**11** 54	49 50	36 28	41 37	74 60	599		36,4 64,7	04.06. 07.08.2006	186	07.1997
813	=	Marchegg	109587	142	March	29 **165**	**10** 55	53 48	36 26	43 39	112 58	674	119 569	42,0 68,4	30.07. 07.08.2006	184	06.1969
814		Obersiebenbrunn	109595	151	Stempfelbach	28 117	**9** 45	47 60	27 32	54 32	**120** 46	617		41,0 92,2	25.06. 10.08.1968	206	07.1997
815		Lassee	109694	144	Stempfelbach	31 **136**	**11** 46	48 52	36 38	43 35	115 58	649		50,4 65,3	04.06. 23.06.1969	162	07.1997
816		Niederweiden	109611	143	Stempfelbach	29 123	**8** 56	45 56	30 38	41 30	**133** 54	643	113 568	79,2 68,4	04.06. 07.08.2006	211	06.1969
817		Markthof	109603	141	Stempfelbach	30 **126**	**13** 55	51 57	34 33	44 34	107 61	645	114 567	54,5 64,8	04.06. 05.09.1998	196	07.1997

Monats- und Jahressummen der Niederschläge mit Normalzahlen und Tagesmaxima

Nr.	Messgerät	Messstelle	Messstellennummer	Höhe m ü.A.	Einzugsgebiet	Summen in mm I	II	III	IV	V	VI	VII	VIII	IX	X	XI	XII	Jahr	% der Normalzahl	Beobachtetes Tagesmaximum im und vor dem Berichtsjahr mm	Datum	Größte beobachtete Monatssumme vor dem Berichtsjahr mm	Datum
DONAUGEBIET ZWISCHEN MARCH UND LEITHA																							
818		Wolfsthal	116327	153	Donau	41	**14**	54	36	35	100									45,0	18.12.		
						113	48	78	31	44	78							672		67,0	05.09.1998	205	09.2007
819	=	Kittsee	109629	137	Donau	49	**5**	52	31	39	73								112	32,5	18.12.		
						100	46	66	22	39	72							594	530	89,3	17.06.1940	187	07.1957
820		Pama	109637	140	Wiesgraben	45	**5**	52	30	32	80								132	33,0	18.12.		
						115	47	72	25	36	71							610	461	72,0	13.06.2003	171	09.2007
821	⊖	Deutsch Jahrndorf	110692	132	Wiesgraben	40	**3**	55	25	32	65									34,0	15.08.		
						134	53	57	23	37	59							583		68,5	08.08.1995	167	08.2005
LEITHAGEBIET																							
822	=	Rohr im Gebirge	109801	684	Schwarza	44	30	84	55	50	213								100	65,0	23.07.		
						242	93	153	**21**	51	120							1156	1158	163,5	07.07.1997	480	07.1997
823		Naßwald (Wasseralm)	110155	774	Naßbach	89	**14**	125	90	47	219									68,3	15.08.		
						258	129	124	43	87	156							1381		148,3	07.08.2006	422	07.1997
824	E	Naßwald	109827	615	Naßbach	86	**11**	107	82	49	211								118	79,5	15.08.		
						247	148	127	38	96	148							1350	1147	111,3	23.07.1966	416	07.1997
825		Kaiserbrunn	109835	559	Schwarza	75	**10**	75	77	64	230								107	81,7	23.07.		
						238	72	148	38	90	135							1252	1166	142,4	04.09.1922	391	07.1997
826	⊖	Reichenau an der Rax	109843	486	Schwarza	60	**11**	71	41	52	**194**								131	71,7	23.07.		
						187	82	112	30	85	145							1070	818	121,6	05.09.2007	345	09.2007
827	⊖	Hirschenkogel	116475	1318	Schwarza	34	**5**	91	31	53	**250**									78,3	20.07.		
						199	138	65	41	84	77							1068		64,8	19.06.2006	197	06.2006
828	W	Semmering	110247	985	Schwarza	32	**6**	73	29	55	**245**									51,1	11.06.		
						174	133	66	39	80	102							1034		85,8	03.06.1992	240	06.1992
829	⊖	Gloggnitz	109868	512	Schwarza	16	**4**	43	40	43	**188**								111	57,4	20.07.		
						175	81	86	23	51	57							807	728	104,7	06.06.2002	234	06.1952
830		Pottschach	109876	411	Schwarza	17	**2**	36	34	44	**191**								106	47,8	26.06.		
						147	72	75	31	54	52							755	712	132,6	06.06.2002	255	07.1972
831	W	Puchberg am Schneeberg	109884	580	Sierning	64	**8**	78	50	55	**187**								109	39,5	23.07.		
						139	98	82	28	84	105							978	901	126,5	04.09.2001	373	09.2001
832		Stixenstein	109892	454	Sierning	30	**6**	38	30	40	**229**								116	63,0	26.06.		
						197	75	60	23	44	64							836	718	170,0	06.06.2002	301	07.1902
833	⊖	Neunkirchen	109918	362	Schwarza	17	**1**	26	29	49	**230**								137	50,8	26.06.		
						160	119	72	21	41	30							795	581	87,8	12.06.1940	211	07.1972
834		Mariensee	109926	869	Großer Pestingbach	12	**9**	56	33	62	**231**								104	62,4	23.07.		
						201	143	100	46	78	119							1090	1043	127,5	22.09.1914	332	10.1964
835		Mönichkirchner Schwaig	109942	1179	Großer Pestingbach	19	**5**	56	39	77	**259**								100	50,2	23.07.		
						200	129	80	43	70	112							1089	1089	115,4	10.09.1969	352	07.1957
836	O	Ausseraigen	110239	684	Großer Pestingbach	15	**2**	46	21	52	**235**									70,3	23.07.		
						203	135	76	38	60	97							980		84,0	01.10.1982	258	07.1991
837	=	Aspang	109959	498	Großer Pestingbach	11	**2**	38	18	48	**181**								95	65,0	08.08.		
						171	162	75	33	46	56							841	884	93,8	05.09.1998	300	07.1957
838		Trattenbach	110213	790	Feistritz	18	**10**	72	43	60	149									72,1	08.08.		
						177	172	77	30	48	104							960		114,9	06.06.2002	280	08.1986
839	⊖	Trattenbach	116186	1105	Feistritz	26	**4**	49	37	58	**215**									63,0	08.08.		
						195	170	108	48	81	126							1117		109,2	06.06.2002	230	06.1992
840	=	Kirchberg am Wechsel	109967	555	Feistritz	15	**3**	43	25	51	**180**								119	60,0	08.08.		
						173	171	107	33	59	69							929	780	112,3	18.07.2004	349	07.1965
841	⊖	St.Corona am Wechsel	110254	882	Feistritz	16	**3**	52	27	56	**261**									97,6	08.08.		
						213	223	85	40	85	112							1173		95,3	06.06.2002	304	07.1991
842		Haßbach	110205	620	Pitten	11	**3**	33	27	43	**186**									58,3	26.06.		
						154	115	103	23	60	69							827		94,0	06.06.2002	241	07.1991
843	=	Hochwolkersdorf	109975	617	Pitten	16	**1**	42	27	47	**239**								121	82,7	26.06.		
						185	156	102	34	44	55							948	786	102,6	22.09.1914	289	04.1965
844	⊖	Bromberg	109983	426	Pitten	15	**2**	42	32	44	**247**								122	66,3	20.07.		
						194	150	105	24	41	54							950	779	110,6	11.08.2002	277	07.1972
845		Stollhof-Hohe Wand	109900	447	Warme Fischa	51	**3**	64	35	43	**192**									57,5	03.06.		
						144	102	77	26	69	79							885		121,5	06.06.2002	254	08.1982
846		Unterhöflein	115865	438	Warme Fischa	64	**7**	62	36	45	**206**									45,0	26.06.		
						140	91	86	25	69	70							901		104,5	06.06.2002	241	09.2007

Monats- und Jahressummen der Niederschläge mit Normalzahlen und Tagesmaxima

Nr.	Messgerät	Messstelle	Messstellennummer	Höhe m ü.A.	Einzugsgebiet	Summen in mm I	II	III	IV	V	VI	Jahr	% der Normalzahl	Beobachtetes Tagesmaximum im und vor dem Berichtsjahr		Größte beobachtete Monatssumme vor dem Berichtsjahr	
						VII	VIII	IX	X	XI	XII		mm	mm	Datum	mm	Datum
847		Saubersdorf	110106	324	Warme Fischa	24 142	**4** 71	50 58	20 24	47 43	**244** 17	744		52,4 60,8	26.06. 10.07.1999	188	09.2007
848	⊖	Wiener Neustadt (Flugplatz)	110007	285	Warme Fischa	28 143	**2** 90	26 73	22 23	48 32	**170** 25	682	112 608	41,8 97,4	07.07. 03.09.1915	238	07.1947
849	=	Loretto	110700	208	Leitha	13 **144**	**3** 60	47 69	32 23	48 35	129 47	650		44,5 73,8	23.07. 17.05.1991	163	05.1991
850		Deutsch Brodersdorf	110015	197	Leitha	18 **145**	**4** 74	33 70	38 24	50 40	130 33	659	107 617	43,3 116,0	04.06. 28.08.1938	243	08.1938
851		Mannersdorf am Leithagebirge	110148	200	Leitha	20 **156**	**5** 74	49 77	34 33	39 40	133 45	705		50,8 131,8	23.07. 17.05.1991	214	05.1991
852	=	Bruck an der Leitha	110049	159	Leitha	31 118	**7** 46	44 50	28 34	30 40	**131** 60	619	107 578	50,0 87,8	03.06. 10.05.1951	209	09.1922
853	=	Göttlesbrunn	110221	167	Leitha	33 143	**8** 46	49 61	29 34	34 45	**164** 60	706		39,5 81,6	03.06. 17.05.1991	222	08.2006
854	=	Bruckneudorf-Heidehof	110056	167	Leitha	21 128	**6** 49	37 48	30 23	27 37	**176** 37	619	112 554	62,7 81,0	03.06. 10.05.1951	190	07.1997
855		Parndorf	110718	180	Leitha	30 **153**	**10** 54	45 67	33 24	31 37	145 52	681		54,7 70,0	07.07. 29.06.1996	218	07.1997
856	⊖	Hollern	116350	145	Leitha	34 **161**	**10** 60	50 56	36 34	32 36	148 67	724		47,8 79,0	04.06. 13.06.2003	205	07.1997
857	⊖	Gattendorf	110064	150	Leitha	35 **133**	**11** 60	50 76	21 23	23 36	82 68	618	110 560	41,3 87,0	15.08. 10.05.1951	178	07.1997
858		Zurndorf	110072	136	Leitha	53 **161**	**13** 54	68 66	34 22	35 35	85 83	709	131 540	43,2 78,3	23.07. 16.07.1951	217	08.2005
859	⊖	Nickelsdorf	110080	137	Leitha	37 **162**	**9** 48	70 42	29 21	25 34	93 63	633	115 552	46,4 84,2	07.07. 16.07.1951	187	07.1957

RABNITZGEBIET

860		Lichtenegg	115998	758	Rabnitz	14 **198**	**4** 137	46 95	25 30	45 48	185 67	894		61,3 71,2	23.07. 02.06.2006	251	06.2006
861	E	Hollenthon	115600	671	Rabnitz	19 **211**	**2** 173	62 92	29 33	46 44	**211** 68	990		76,1 111,6	23.07. 11.06.1996	240	09.2007
862	⊖	Karl	110312	373	Rabnitz	10 137	**1** 144	48 48	34 40	37 40	**180** 69	788	108 731	44,5 113,2	08.08. 07.06.1969	218	06.1969
863		Hochstraß	110320	422	Rabnitz	6 132	**1** 75	45 44	48 51	52 40	**176** 54	724	106 685	50,5 114,4	04.06. 01.10.1982	232	08.1940
864		Mannersdorf an der Rabnitz	110338	252	Rabnitz	9 160	**4** 98	47 47	39 35	40 45	**172** 53	749	105 716	47,5 117,0	03.06. 01.10.1982	258	10.1964
865	⊖	Kobersdorf	110346	333	Stoob	15 185	**1** 128	53 53	34 23	37 40	**209** 46	824	125 661	111,5 108,3	26.06. 09.07.1932	305	07.1932
866		Sieggraben	110361	467	Stoob	18 188	**2** 118	64 74	31 27	29 37	**222** 46	856	107 798	88,1 112,0	26.06. 07.06.1969	256	06.1969
867	⊖	Oberpullendorf	110379	251	Stoob	10 145	**3** 75	46 45	41 29	38 41	**250** 35	758	120 630	85,0 109,0	26.06. 07.06.1969	213	10.1964
868	V	Frankenau	110775	208	Stoob	5 155	**1** 85	40 40	43 28	27 42	**166** 46	678		51,6 78,4	26.06. 05.09.1998	206	06.1995
869	⊖	Nebersdorf	110726	248	Stoob	9 137	**3** 56	49 62	38 30	28 41	**195** 39	687		64,5 71,0	26.06. 05.09.1998	171	07.1989
870		Lutzmannsburg	110387	202	Rabnitz	12 153	**3** 74	48 53	51 32	25 40	**176** 51	718	111 649	56,0 82,5	26.06. 11.07.2005	232	10.1964
871	⊖	Nikitsch	110627	247	Rabnitz	11 171	**3** 57	48 53	38 24	31 41	**257** 42	776	133 584	90,0 126,6	26.06. 31.05.1967	207	10.1964
872	O	Neustift an der Rosalia	110395	603	Wulka	20 170	**2** 136	48 118	32 28	43 46	**242** 57	942	122 771	55,7 118,2	26.06. 17.05.1991	270	04.1965
873	=	Forchtenstein	110403	397	Wulka	18 165	**1** 116	48 102	34 25	42 50	**223** 49	873	116 754	51,2 111,2	26.06. 04.07.1944	270	08.1931
874		Pöttsching	110411	210	Wulka	25 **148**	**2** 141	36 98	35 19	43 38	139 28	752	127 591	70,4 80,7	02.08. 17.05.1991	192	05.1940
875		Steinbrunn	110429	210	Wulka	23 **151**	**3** 107	42 71	28 19	43 36	144 33	700	129 541	48,5 100,6	23.07. 17.05.1991	203	05.1991
876	⊖	Wulkaprodersdorf	110668	164	Wulka	23 141	**1** 108	36 82	22 18	39 37	**146** 48	701		51,0 91,0	23.07. 01.10.1982	294	08.1982
877	⊖	Eisenstadt	110734	195	Wulka	25 **188**	**4** 113	52 91	27 23	48 44	181 64	860		64,7 146,2	23.07. 17.05.1991	260	05.1991

Monats- und Jahressummen der Niederschläge mit Normalzahlen und Tagesmaxima

Nr.	Messgerät	Messstelle	Messstellennummer	Höhe m ü.A.	Einzugsgebiet	Summen in mm I	II	III	IV	V	VI	Jahr	% der Normalzahl	Beobachtetes Tagesmaximum im und vor dem Berichtsjahr		Größte beobachtete Monatssumme vor dem Berichtsjahr	
						VII	VIII	IX	X	XI	XII		mm	mm	Datum	mm	Datum
879	=	Eisenstadt	110437	184	Wulka	23 **186**	**3** 111	49 88	27 22	48 42	182 60	841	136 618	66,0 131,7	23.07. 17.05.1991	257	10.1936
880	=	Draßburg	110445	229	Wulka	19 130	**2** 111	48 70	37 23	38 35	**228** 37	778	130 596	83,3 77,4	26.06. 07.06.1969	199	07.1966
881		St.Margarethen im Burgenland	110452	147	Wulka	21 107	**2** 82	47 53	25 18	38 35	**151** 42	621	110 564	49,1 102,6	26.06. 16.08.1951	183	08.1982
882	O	St.Margarethen-Berg	110742	195	Neusiedler See	23 125	**3** 79	49 45	26 20	37 35	**154** 37	633		53,5 67,6	26.06. 05.09.1998	166	08.2005
883	=	Donnerskirchen	110460	126	Neusiedler See	22 **146**	**4** 55	43 67	30 16	31 38	129 77	658	107 617	55,0 110,0	18.12. 25.10.1930	207	05.1991
884		Donnerskirchen (Waldgasse)	110650	199	Neusiedler See	27 **178**	**6** 74	50 83	31 24	43 43	139 79	777		65,5 149,3	23.07. 17.05.1991	285	05.1991
885		Winden am See	110635	125	Neusiedler See	35 122	**6** 48	43 55	31 20	29 43	**225** 86	743		75,8 81,6	03.06. 10.05.1951	253	07.1997
887	⊖	Neusiedl am See	110510	135	Neusiedler See	31 124	**6** 43	46 64	22 17	28 34	**140** 64	619	104 593	38,8 102,5	23.07. 05.06.1965	236	06.1965
888	⊖	Frauenkirchen	106724	122	Neusiedler See	24 **110**	**5** 56	52 42	29 18	37 32	75 44	524		38,5 35,5	15.08. 05.09.2007	159	08.2005
889	=	Podersdorf am See	110551	121	Neusiedler See	11 **119**	**4** 53	53 36	29 14	36 31	98 37	521	106 489	35,6 65,0	23.07. 16.08.1951	168	10.1964
890		Apetlon	110569	119	Neusiedler See	23 **110**	**4** 72	53 49	26 17	43 32	109 55	593	101 586	39,0 91,0	15.08. 05.06.1995	215	10.1944
891		Oggau	110478	118	Neusiedler See	24 **130**	**2** 45	50 56	27 18	34 35	126 56	603	106 567	36,5 91,6	07.07. 16.08.1951	194	08.1982
892	=	Rust	110486	119	Neusiedler See	21 **141**	**1** 74	52 45	26 16	36 33	111 30	586	104 564	39,2 75,6	23.07. 04.08.1982	192	08.1982
893	=	Mörbisch am See	110502	130	Neusiedler See	19 113	**4** 57	55 40	30 18	32 34	**150** 37	589	95 623	39,0 95,8	26.06. 16.08.1951	209	10.1964
894	V	Illmitz (Biologische Station)	122010	115	Neusiedler See	21 107	**3** 62	52 36	25 16	32 33	**133** 41	561		32,3 53,5	15.08. 13.07.2002	138	09.2007
895		Edmundshof	110536	148	Neusiedler See	28 **133**	**6** 56	59 39	29 17	39 31	55 45	537	94 571	41,6 96,0	07.07. 23.07.1925	225	06.1965
896		Kleylehof	110528	135	Neusiedler See	25 **109**	**6** 58	44 33	29 20	36 33	60 59	512	95 541	35,2 91,5	23.07. 27.07.1998	194	07.1959
897	⊖	Halbturn	110544	130	Neusiedler See	32 **121**	**4** 52	52 39	27 19	41 32	94 40	553	100 552	35,2 76,2	23.07. 16.07.1951	175	08.2005
898	O	Andau	110585	118	Neusiedler See	23 **112**	**8** 53	58 51	32 20	39 34	96 54	580	105 552	30,5 83,3	23.07. 15.07.1959	206	07.1959
899		Schattendorf	110619	251	Ikva	16 142	**3** 123	54 61	44 24	36 39	**213** 45	800	127 629	51,5 75,8	15.08. 17.05.1991	225	07.1972
900	=	Deutschkreutz-Girm	110601	192	Ikva	13 143	**2** 62	49 58	35 22	29 40	**194** 49	696	114 610	64,1 93,6	26.06. 17.05.1991	194	10.1964
901		Ritzing	110593	305	Ikva	18 162	**3** 161	61 56	42 25	28 43	**211** 61	871	132 658	91,0 140,9	26.06. 17.05.1991	296	05.1991
902	⊖	Festenburg-Hinterberg	123216	920	Schwarze Lafnitz	23 **222**	**4** 151	69 74	39 39	67 87	215 106	1096		67,8 120,0	23.07. 02.06.2006	266	06.2006

RAABGEBIET

903	=	Hohenau an der Raab	111369	702	Raab	12 **163**	**10** 123	42 44	48 51	55 69	102 96	815		54,5 134,5	17.07. 20.08.2005	309	08.2005
904	=	Fladnitzberg	111401	1070	Raab	19 **175**	**10** 135	62 57	55 40	58 76	124 113	924		62,8 99,9	17.07. 20.08.2005	299	08.2005
905	⊖	Schöckl	110841	1445	Raab	10 146	**8** 147	56 27	73 46	95 54	**199** 70	931	94 994	59,8 121,6	15.08. 28.07.1931	419	07.1975
906	O	St.Ruprecht an der Raab	123083	400	Raab	5 194	**4** 123	23 31	58 39	69 54	**214** 80	894		58,8 77,1	17.07. 05.09.1998	225	08.2005
907	O	Weiz	110825	465	Weizbach	7 **162**	**4** 133	30 29	58 44	57 60	139 79	802	97 827	52,5 119,7	17.07. 28.08.1900	263	09.1916
908		Gleisdorf	110833	375	Raab	4 165	**2** 123	26 27	60 32	60 48	**192** 66	805	99 817	51,7 96,5	17.07. 21.09.1919	328	07.1914
909	=	St.Radegund	110858	725	Rabnitzbach	11 177	**7** 147	50 37	69 46	98 70	**251** 100	1063		59,8 101,7	15.08. 30.05.1967	332	07.1975
910		Laßnitzhöhe	110866	524	Rabnitzbach	6 150	**3** 78	38 50	69 51	75 66	**257** 88	931	107 867	60,9 112,4	26.06. 16.07.1914	301	07.1913

Monats- und Jahressummen der Niederschläge mit Normalzahlen und Tagesmaxima

Nr.	Messgerät	Messstelle	Messstellennummer	Höhe m ü.A.	Einzugsgebiet	Summen in mm I	II	III	IV	V	VI	Jahr	% der Normalzahl	Beobachtetes Tagesmaximum im und vor dem Berichtsjahr	Datum	Größte beobachtete Monatssumme vor dem Berichtsjahr	Datum
						VII	VIII	IX	X	XI	XII		mm	mm		mm	
911	=	Rohr an der Raab	110890	306	Raab	**4** 123	5 **145**	39 36	42 25	77 44	123 77	740		32,0 82,8	14.07. 11.07.1975	254	06.2004
912		Feldbach	100008	323	Raab	**3** 111	5 135	40 39	50 34	61 50	**154** 75	757		39,2 54,2	23.08. 11.08.2002	249	06.2004
913	=	Wetzelsdorf	111419	303	Raab	**4** 117	5 **146**	37 30	49 29	65 48	143 76	749		31,9 64,2	14.07. 20.06.1992	228	06.2004
914	=	Fehring	111294	260	Raab	**4** 135	7 **139**	39 31	51 21	55 62	133 71	748		40,6 109,0	14.07. 16.05.1985	218	05.1985
915		Riegersburg	111302	350	Raab	**4** 123	5 **136**	39 28	40 30	54 59	99 83	700		33,3 98,4	14.07. 08.06.1942	208	06.1978
916	=	Neumarkt an der Raab	110908	243	Raab	**4** 142	8 100	42 37	52 20	61 55	**177** 62	760	96 788	35,6 81,0	15.08. 16.05.1985	249	07.1972
917	=	St.Jakob im Walde	110916	922	Lafnitz	20 **197**	**4** 94	61 89	46 62	81 87	144 98	983	108 912	58,4 98,3	23.07. 30.05.1940	306	05.1972
918		Vorau	110932	690	Lafnitz	8 **173**	**1** 120	31 46	46 36	60 55	156 96	828	98 847	35,1 102,5	23.07. 12.06.1966	277	07.1953
919	=	Hohenau am Wechsel	111377	1080	Lafnitz	20 **182**	**5** 129	76 56	38 46	69 79	**182** 88	970		49,6 87,6	23.07. 21.06.1984	256	07.1997
920	=	Friedberg-Ortgraben	110940	550	Lafnitz	9 **170**	**1** 105	54 50	32 39	44 52	161 86	803		38,0 125,2	23.07. 06.08.1968	358	07.1965
921		Markt Allhau	111476	404	Lafnitz	3 142	**2** 173	35 35	34 27	51 52	**193** 53	800		51,2 90,8	03.06. 26.06.1998	367	06.1998
922		Hartberg	110999	350	Safenbach	3 135	**1** 113	34 30	46 31	57 46	**191** 64	751	97 771	31,0 106,6	17.07. 23.08.1921	297	06.1979
923	E	Pöllau (Zentralstation)	111393	525	Safen	9 150	**2** 89	42 36	54 34	37 60	**157** 79	749		40,7 77,7	17.07. 05.09.1998	267	07.1997
924	O	Pöllau	111310	420	Saifenbach	8 **149**	**2** 91	31 34	52 31	38 50	148 72	706		42,7 105,0	17.07. 30.06.1920	341	06.1979
925	⊖	Bad Waltersdorf	111005	285	Safenbach	3 **137**	**2** 100	28 28	43 26	74 45	124 63	673	88 766	44,0 113,4	17.07. 10.07.2001	268	06.1998
926	⊖	Deutsch Kaltenbrunn	111443	358	Lafnitz	**3** 122	**3** 133	29 26	34 24	43 49	**163** 58	687		46,3 65,2	03.06. 07.07.1992	205	07.1997
927	W	Zwieselgraben	112920	1080	Feistritz	47 193	**8** 121	115 97	57 54	72 107	**198** 130	1199		39,0 100,4	15.08. 18.07.1994	250	09.2007
928	=	Rettenegg	111021	860	Feistritz	23 164	**5** 99	78 83	45 40	46 86	**169** 115	953	97 985	36,4 112,2	15.08. 05.05.1954	378	07.1897
929	=	Alpl	111435	1020	Feistritz	32 188	**11** 95	80 52	50 49	67 91	**221** 140	1076		50,5 114,6	15.08. 26.06.1991	340	07.1991
930		Fischbach	101592	1050	Feistritz	26 **202**	**13** 118	80 68	58 47	58 92	142 144	1048		43,7 60,7	23.07. 05.09.2007	258	07.2005
931		Kreuzwirt	111328	1038	Feistritz	13 **165**	**3** 106	43 41	53 52	62 70	142 82	832		41,5 76,4	23.07. 13.09.1981	234	07.1991
932	⊖	Birkfeld (Schule)	123117	680	Feistritz	16 **154**	**3** 110	33 53	51 42	52 67	110 91	782		37,0 84,2	17.07. 06.06.2002	220	08.2005
933	O	Anger	123075	520	Feistritz	12 **149**	**3** 145	31 37	37 38	60 55	125 77	769		31,0 69,3	17.07. 05.09.1998	219	08.2005
934	=	St.Johann bei Herberstein	111054	410	Feistritz	6 **158**	**2** 143	30 28	49 37	56 50	142 63	764	100 764	40,4 152,0	17.07. 06.08.1968	266	07.1957
935		Großwilfersdorf	111344	275	Feistritz	4 130	**3** 108	33 28	43 34	50 54	**149** 71	707		37,2 90,3	17.07. 10.06.1978	232	06.1978
936	=	Sinabelkirchen	111062	350	Ilzbach	3 145	**2** 100	32 25	53 33	60 44	**179** 72	748	94 798	47,3 110,0	17.07. 21.09.1919	303	07.1972
937	O	Eltendorf	111088	238	Lafnitz	**6** **128**	7 86	39 29	43 33	48 45	97 59	620	87 710	30,9 76,0	23.08. 24.09.1973	320	07.1972
938	⊖	Heiligenkreuz	105080	228	Lafnitz	**2** **139**	7 97	44 33	36 27	34 41	112 56	628		37,7 45,6	14.07. 18.09.2007	161	09.2007
939	⊖	Mönichkirchen	111336	991	Pinka	20 200	**5** 147	69 84	37 46	69 63	**310** 87	1137		71,3 110,0	23.07. 08.10.1964	337	06.1975
940	=	Pinkafeld	111104	388	Pinka	5 133	**1** 92	36 33	36 40	44 46	**172** 82	720	94 768	39,1 111,0	15.08. 04.07.1955	290	07.1965
941	⊖	Oberwart	111112	308	Pinka	3 145	**2** 114	35 40	37 25	62 38	**190** 55	746	103 724	38,5 95,8	15.08. 01.10.1982	264	06.1998
942	⊖	Kleinzicken	111385	267	Zickenbach	5 **136**	**3** 115	49 41	40 24	47 37	103 44	644		47,0 83,3	15.08. 07.08.1982	262	08.1982

Monats- und Jahressummen der Niederschläge mit Normalzahlen und Tagesmaxima

Nr.	Messgerät	Messstelle	Messstellennummer	Höhe m ü.A.	Einzugsgebiet	Summen in mm I	II	III	IV	V	VI	Jahr	% der Normalzahl	Beobachtetes Tagesmaximum im und vor dem Berichtsjahr		Größte beobachtete Monatssumme vor dem Berichtsjahr	
						VII	VIII	IX	X	XI	XII		mm	mm	Datum	mm	Datum
943		Kirchfidisch	111484	266	Pinka	5 **143**	**4** 101	50 32	39 26	59 38	124 49	670		45,1 63,3	15.08. 23.09.1996	170	06.2004
944	⊖	Hochneukirchen	111278	707	Pinka	8 160	**2** 185	51 54	38 53	45 47	**217** 81	941		41,4 114,3	23.07. 08.08.1982	268	08.1982
945	=	Bernstein	111138	600	Tauchenbach	6 151	**2** 135	37 56	44 31	55 40	**174** 63	794	97 815	41,3 116,5	11.06. 22.05.1975	306	07.1965
946		Stadtschlaining	111146	424	Tauchenbach	5 **170**	**1** 105	39 50	29 28	52 37	157 65	738	101 730	49,6 108,0	20.07. 06.08.1968	233	07.1957
947	⊖	Dürnbach im Burgenland	111468	292	Pinka	4 122	**1** 85	43 33	35 22	41 35	**124** 35	580		36,3 65,9	15.08. 05.09.1998	190	06.1998
948	=	Hirschenstein	111153	719	Pinka	7 170	**0** 129	65 66	35 40	48 45	**178** 68	851	105 808	40,1 109,8	15.08. 06.08.1968	295	07.1972
949	=	Eisenberg an der Pinka	111161	246	Pinka	6 **143**	**4** 92	48 35	43 19	44 40	108 45	627	97 646	34,9 95,5	15.08. 01.10.1982	200	07.1972
950		Eberau	111179	213	Pinka	**2** 135	5 84	44 25	35 23	38 38	**144** 44	617	97 635	32,4 107,5	15.08. 01.10.1982	188	07.1972
951		Hagensdorf-Luising	111229	199	Pinka	**3** **121**	8 103	44 35	32 28	45 30	102 48	599	90 663	40,1 76,5	15.08. 08.06.1956	223	06.1956
952		Oberdorf im Burgenland	111187	361	Strem	5 136	**4** **140**	36 26	35 31	41 38	118 51	661	101 655	52,2 91,0	14.07. 01.10.1982	291	06.1998
953		St.Michael im Burgenland	111195	235	Strem	**3** **139**	4 94	22 28	39 37	43 38	101 49	597	84 707	32,8 88,5	14.07. 01.10.1982	225	07.1972
954	=	Kukmirn	111203	252	Strem	**2** 143	3 101	29 27	40 24	48 46	**178** 41	682	91 752	44,3 83,5	11.06. 19.08.1926	246	07.1972
955	⊖	Glasing	111450	222	Strem	**2** 128	4 81	41 32	32 31	38 40	**143** 51	623		50,4 58,7	11.06. 05.09.1998	187	07.1997
956		Redlschlag	111286	692	Güns	9 134	**1** 119	39 48	41 39	46 42	**185** 67	770		40,9 113,9	04.08. 07.08.1982	246	07.1972
957	=	Bad Schönau	115683	468	Zöbernbach	9 167	**2** 148	47 49	39 37	46 45	**306** 67	962		131,5 75,0	23.06. 20.05.1999	205	09.2007
958		Zöbern	111245	596	Zöbernbach	14 196	**2** 141	48 73	30 38	63 56	**282** 87	1030	118 875	64,8 104,0	23.06. 04.09.1922	297	07.1957
959		Krumbach	110676	595	Zöbernbach	8 188	**0** 137	34 58	33 40	55 45	**209** 56	863		66,6 200,5	26.06. 08.08.1989	466	08.1989
960		Pilgersdorf	111260	369	Zöbernbach	5 128	**2** 108	37 48	39 41	59 38	**221** 57	783	111 703	60,2 115,2	11.06. 31.05.1967	234	08.1940
961	=	Glashütten bei Langeck	111351	440	Güns	5 176	**4** 115	59 54	37 48	54 43	**177** 73	845		54,3 155,0	04.06. 01.10.1982	297	10.1982

MURGEBIET

962		Muhr	111500	1110	Mur	35 **196**	**13** 127	58 63	34 149	68 88	88 143	1062	118 903	64,7 110,5	11.12. 13.09.1903	309	08.1966
963		Zederhaus	111526	1200	Zederhausbach	30 **163**	**9** 126	47 52	41 101	50 70	74 112	875	110 794	41,2 100,6	15.08. 21.08.1928	282	08.1966
964	⊖	St.Michael i. Lg.	105049	1094	Mur	18 128	**5** **149**	26 49	39 125	67 45	91 87	829		52,9 54,1	15.08. 01.11.2003	259	07.2005
965		Weißpriach	111559	1100	Weißpriach	27 119	**8** **121**	65 47	37 79	51 76	81 103	814		49,7 125,6	15.08. 12.09.1899		
966	⊖	Mariapfarr	118570	1153	Taurach	20 94	**6** **104**	44 50	32 90	57 50	63 87	697		42,0 87,1	15.08. 14.11.1996	210	06.2007
967		Lessach	110163	1190	Lessachbach	27 **134**	**4** 113	70 54	44 74	73 61	74 78	806		45,2 63,1	15.08. 20.06.2007	190	06.2007
968	=	Tamsweg	111583	1025	Mur	22 108	**4** **117**	32 50	43 92	58 37	65 65	693	93 742	49,2 95,7	15.08. 14.11.1996	333	08.1966
969		Thomatal	111591	1090	Mur	18 **161**	**9** 124	28 50	47 128	64 66	105 114	914		59,5 68,2	03.10. 02.08.1929	289	08.1966
970	⊖	Turracher Höhe	123133	1767	Turrach	26 123	**16** **155**	74 83	58 **155**	96 93	133 153	1165		56,5 78,4	15.08. 29.08.2003	344	08.2002
971	⊖	Flattnitz	113951	1430	Paalbach	43 127	**13** 160	83 76	72 166	100 107	**204** 197	1348		89,3 104,3	15.08. 08.10.1980	331	06.1979
972	=	Paal-Stadl	112508	950	Paalbach	26 94	**7** 111	44 88	37 103	74 87	86 **116**	873		53,4 68,6	15.08. 08.10.1980	254	07.2005
973		Seethal	111641	1210	Rantenbach	23 126	**9** **165**	75 80	58 97	61 57	96 112	959	128 750	53,5 86,3	15.08. 21.05.1938	309	08.1966

Monats- und Jahressummen der Niederschläge mit Normalzahlen und Tagesmaxima

Nr.	Messgerät	Messstelle	Messstellennummer	Höhe m ü.A.	Einzugsgebiet	Summen in mm I	II	III	IV	V	VI	Jahr	% der Normalzahl	Beobachtetes Tagesmaximum im und vor dem Berichtsjahr		Größte beobachtete Monatssumme vor dem Berichtsjahr	
						VII	VIII	IX	X	XI	XII		mm	mm	Datum	mm	Datum
974	=	Murau	111633	814	Rantenbach	21 159	**4** **174**	47 71	42 122	86 66	139 117	1048	118 888	79,0 145,3	15.08. 18.09.1969	315	08.1966
975	=	Schöder	111674	900	Katschbach	18 124	**4** **132**	60 54	44 62	55 57	71 106	787	104 760	67,1 80,0	15.08. 12.01.1958	244	08.1966
976		St.Lambrecht	111682	1070	Mur	18 128	**9** **148**	43 63	42 128	98 75	128 130	1010	110 916	92,4 162,0	15.08. 28.07.1897	345	08.1966
977	K	Oberwölz	123158	810	Wölzer Bach	12 109	**3** **125**	40 43	29 62	51 50	73 77	674	92 733	56,8 73,2	15.08. 08.08.1970	287	08.1966
978		Unzmarkt	111708	745	Mur	9 **158**	**3** 132	42 60	46 86	63 49	73 62	783	105 748	72,5 65,3	15.08. 08.08.1970	266	08.1966
979	⊖	Judenburg	111716	730	Mur	11 **122**	**3** 120	47 73	34 84	53 44	95 73	759	91 830	44,9 101,5	15.08. 08.10.1980	306	08.1966
980		St.Johann am Tauern	111724	1050	Pöls	26 **142**	**11** 126	86 71	51 79	47 66	136 105	946	110 858	52,2 80,0	15.08. 12.08.1942	284	08.1966
981	⊖	Pusterwald-Hinterwinkel	111732	1260	Pusterwaldbach	44 **214**	**11** 172	100 83	54 66	63 74	148 127	1156	110 1048	68,6 109,0	15.08. 05.09.1913	329	08.1966
982		Gasselsdorf	101030	780	Pölsbach	15 **115**	**3** 111	45 62	32 86	72 47	84 75	747		47,3 66,5	15.08. 15.07.2002	246	07.2005
983	⊖	Schmelz	111765	1560	Granitzenbach	19 **168**	**8** 148	97 93	52 148	111 68	159 110	1181		51,6 95,4	15.08. 22.09.1958	336	08.1999
984	=	Obdach	111773	875	Granitzenbach	10 **141**	**3** 100	44 45	48 102	70 55	109 112	839	102 826	40,6 102,4	15.08. 16.07.1916	308	09.1916
985	=	St.Wolfgang	123026	1275	Granitzenbach	13 **142**	**5** 108	68 85	46 117	87 61	141 103	976		40,0 67,5	15.08. 20.06.2004	290	08.1999
986	⊖	Zeltweg	111757	669	Mur	**7** 113	**7** 109	41 65	41 85	54 38	**119** 78	757	93 817	43,6 110,0	03.10. 08.08.1970	272	08.1966
987		Kleinlobming	123018	740	Mur	**7** **151**	**7** 116	50 68	46 87	69 53	112 76	842		40,3 65,5	03.10. 25.05.1999	286	07.2005
988	=	Großlobming	112771	650	Mur	**6** **113**	7 109	40 69	47 81	53 38	104 71	738		40,5 71,9	03.10. 26.06.1991	267	07.2005
989		Ingering II	111781	850	Ingeringbach	12 **129**	**4** 117	60 65	46 79	56 52	122 97	839	101 834	56,1 128,1	15.08. 08.08.1970	346	08.1970
990		Seckau	111799	855	Mur	**6** **116**	**6** 114	33 52	46 69	56 36	93 72	699		45,6 108,8	15.08. 21.06.1996	293	06.1996
991	K	Kraubath an der Mur	111807	600	Mur	12 **99**	**7** 88	53 57	43 52	51 45	90 69	666	89 747	28,9 98,2	15.08. 12.08.1959	263	08.1909
992	=	Wald am Schoberpaß	111815	890	Liesingbach	42 **185**	**18** 148	113 94	66 86	47 94	165 151	1209	116 1039	61,6 80,4	15.08. 14.07.1906	342	07.1997
993		Kalwang	111823	742	Liesingbach	30 169	**11** 141	77 75	43 81	52 48	**202** 97	1026		67,0 90,7	15.08. 05.09.2007	286	06.1973
994	W	Kindtal	101691	570	Mürz	25 **157**	**10** 101	69 70	55 27	43 73	124 93	847		45,5 54,3	15.08. 05.09.2007	195	05.1972
995	K	Hochreichhart	123174	1500	Liesing	39 **187**	**20** 162	112 98	89 121	66 80	182 154	1310		67,9 78,7	15.08. 15.07.2002	282	07.2005
996	=	Mautern	111831	710	Liesingbach	29 **172**	**16** 116	90 78	48 81	44 63	139 111	987	105 941	60,5 110,0	15.08. 23.08.1925	305	07.1972
997		Leoben-Hinterberg	112672	570	Mur	15 **123**	**7** **123**	41 53	51 41	46 53	96 75	724		40,4 86,8	15.08. 03.06.1992	217	07.2005
998	⊖	St.Michael in Obersteiermark	112888	580	Mur	11 **163**	**5** 104	47 62	61 51	50 46	98 61	759		36,7 68,4	15.08. 03.06.1992	201	07.2005
999	⊖	Trofaiach	111872	660	Vordernberger Bach	20 **124**	**6** 111	46 78	36 49	43 61	121 70	765	103 744	58,9 67,0	15.08. 22.05.1936	255	07.1997
1000	=	Bruck an der Mur	111898	482	Mur	17 108	**5** 105	42 53	38 37	55 56	**128** 90	734	95 771	47,0 86,7	15.08. 20.06.1993	319	07.2005
1001		Lahnsattel	101642	932	Kriegskogelbach	69 **296**	**25** 131	137 199	127 51	67 115	195 143	1555		80,0 148,5	23.07. 07.08.2006	378	08.2006
1002	⊖	Frein an der Mürz	112615	875	Mürz	101 **266**	**25** 132	147 171	115 46	61 123	228 198	1613		82,3 122,4	23.07. 22.09.1914	451	07.1997
1003		Niederalpl	112607	930	Mürz	104 **290**	**37** 146	187 162	111 55	73 143	268 168	1744		84,0 109,4	15.08. 05.09.2007	415	07.1997
1004	=	Mürzsteg	111906	810	Mürz	92 **272**	**25** 117	154 131	86 44	52 127	161 161	1422	129 1106	79,5 130,8	15.08. 15.09.1904	390	09.2007
1005		Karlgraben	112599	775	Mürz	65 **272**	**18** 96	103 123	69 37	50 104	179 121	1237		83,6 109,4	23.07. 05.09.2007	358	09.2007

Monats- und Jahressummen der Niederschläge mit Normalzahlen und Tagesmaxima

Nr.	Messgerät	Messstelle	Messstellennummer	Höhe m ü.A.	Einzugsgebiet	Summen in mm I	II	III	IV	V	VI	Jahr	% der Normalzahl	Beobachtetes Tagesmaximum im und vor dem Berichtsjahr		Größte beobachtete Monatssumme vor dem Berichtsjahr	
						VII	VIII	IX	X	XI	XII		mm	mm	Datum	mm	Datum
1006	=	Preiner Gscheid	111914	890	Mürz	52	**16**	98	54	49	183		111	102,1	23.07.		
						256	83	93	30	81	118	1113	999	106,0	05.05.1954	358	07.1966
1007	=	Mürzzuschlag	111922	700	Mürz	53	**12**	123	54	44	205		133	60,8	15.08.		
						231	174	92	37	88	132	1245	933	102,9	30.05.1967	301	07.1989
1008	=	Veitsch	112565	665	Mürz	40	**11**	79	54	31	140			44,1	15.08.		
						181	90	66	31	78	77	878		102,0	08.06.1966	230	07.1997
1009		Stanz	112540	648	Stanzbach	16	**8**	50	55	39	137			43,7	15.08.		
						177	89	59	34	72	105	841		99,2	19.07.1936	226	07.1989
1010		Kapfenberg	101097	508	Mürz	10	**4**	22	29	48	82			52,6	15.08.		
						123	111	48	32	68	86	663		66,4	08.08.2007	291	07.2005
1011	=	Seewiesen	123182	980	Thörlbach	88	**29**	178	107	62	186			53,0	15.08.		
						258	135	126	59	144	172	1544		88,0	07.08.2006	367	09.2007
1012	A	Aflenz Kurort	111963	784	Thörlbach	51	**13**	89	54	39	119		109	70,2	15.08.		
						192	98	71	42	90	104	962	880	118,6	03.06.1998	302	07.1997
1013	K	Bürgeralm bei Aflenz	111971	1500	Thörlbach	99	**22**	164	117	65	177		144	57,1	15.08.		
						288	153	152	72	138	176	1623	1131	90,0	15.07.1987	330	03.2000
1014	W	Buchberg	111989	880	Thörlbach	115	**19**	147	69	41	149			50,9	15.08.		
						246	115	115	42	129	176	1363		173,3	08.07.1914	582	07.1903
1015	=	Haringgraben	112854	1020	Mürz	77	**18**	130	71	45	127			67,0	15.08.		
						259	128	74	56	97	147	1229		110,0	07.07.1997	432	07.1997
1016		Tragöß	111997	770	Lamingbach	59	**14**	104	61	42	127		101	61,8	15.08.		
						201	99	69	56	95	125	1052	1045	113,1	12.09.1899	360	07.1997
1017	=	Pernegg	112847	460	Mur	14	**5**	38	50	45	134			53,9	01.06.		
						140	124	48	33	54	88	773		79,2	05.08.2002	245	08.2005
1018	⊖	Breitenau bei Mixnitz	112003	560	Mur	19	**11**	63	58	51	112		101	41,8	03.06.		
						169	134	64	37	65	118	901	893	108,0	27.07.1932	414	07.1940
1019	⊖	Frohnleiten	112037	420	Mur	11	**4**	32	42	79	109		96	62,3	17.07.		
						173	96	54	33	56	87	776	804	106,6	05.09.1913	271	07.1971
1020	=	Neuhof	112573	770	Mur	22	**4**	43	58	97	**160**			49,8	17.07.		
						155	94	53	59	63	115	923		93,9	26.06.1991	281	08.2002
1021	=	Groß St. Florian	101089	320	Laßnitz	**6**	9	54	38	58	**155**			64,8	12.09.		
						140	106	97	49	58	108	878		53,9	21.08.2005	214	08.2005
1022	=	Eichberg	123042	610	Übelbach	15	**5**	34	40	83	131			53,3	17.07.		
						144	98	44	34	66	98	792		76,0	14.09.1995	272	08.1999
1023		Semriach	112045	700	Mur	18	**5**	37	53	91	**165**			34,1	17.07.		
						135	100	43	46	62	108	863		136,3	30.05.1967	311	07.1989
1024	=	Gschnaidt	112698	1128	Mur	21	**3**	44	59	110	165			49,9	17.07.		
						226	142	67	55	74	110	1076		83,4	27.05.1999	295	07.1989
1025	⊖	Pleschkogel	112060	910	Mur	22	**5**	42	52	104	142			36,0	17.07.		
						155	151	49	41	67	112	942		121,7	22.06.1973	310	07.1991
1026		Gratkorn	112078	380	Mur	9	**7**	37	45	66	**126**			33,1	17.07.		
						126	111	40	42	61	110	780		124,0	14.09.1995	276	06.1973
1027	⊖	Graz-Andritz	112086	360	Mur	8	**3**	23	43	55	161		94	62,3	17.07.		
						174	107	53	45	53	93	818	866	102,4	10.07.1999	281	07.1965
1028	⊖	Graz (Universität)	112094	366	Mur	7	**5**	32	53	69	**255**		114	67,6	26.06.		
						184	115	50	48	57	77	952	837	105,0	17.07.1938	305	07.1914
1029	=	Graz-Gries	101063	350	Mur	9	**4**	33	40	62	**194**			60,3	26.06.		
						162	130	44	39	54	81	852		55,6	21.08.2005	229	08.2005
1030		Gedersberg	112862	390	Mur	6	**4**	39	45	65	**153**			42,3	14.07.		
						125	115	54	40	47	90	783		66,5	14.09.1995	226	06.2004
1031	⊖	Graz (Flugplatz)	112102	340	Mur	6	**4**	35	38	59	133		91	48,3	13.07.		
						150	113	54	41	52	78	763	838	102,9	15.06.1964	271	07.1965
1032	O	Breitenbach	123034	880	Kainach	14	**4**	40	40	94	124			35,0	12.09.		
						145	113	60	77	60	105	876		66,8	22.07.1999	265	08.1999
1033	=	Bärnbach	112490	420	Kainach	11	**6**	35	36	65	**148**			34,8	12.09.		
						124	104	49	44	55	98	775		99,7	08.10.1980	282	07.1989
1034	⊖	Gaberl	112896	1160	Kainach	15	**7**	77	58	112	**218**			63,0	05.06.		
						204	124	57	86	58	121	1137		98,8	03.06.1992	297	07.2005
1035	W	Voitsberg	123208	392	Kainach	9	**6**	30	38	62	**163**			38,4	12.09.		
						132	124	57	46	52	90	809		52,0	21.08.2005	215	08.2005
1036	K	Salzstiegel	105007	1340	Kainach	17	**14**	110	69	110	**206**			50,5	05.06.		
						203	133	73	105	62	132	1234		69,5	04.10.2005	310	07.2005
1037	=	Hirschegg	112656	1158	Teigitsch	17	**7**	75	51	103	**186**			54,0	05.06.		
						166	112	57	92	56	111	1033		110,8	14.07.1926	313	07.1989

Monats- und Jahressummen der Niederschläge mit Normalzahlen und Tagesmaxima

Nr.	Messgerät	Messstelle	Messstellennummer	Höhe m ü.A.	Einzugsgebiet	Summen in mm I	II	III	IV	V	VI	Jahr	% der Normalzahl	Beobachtetes Tagesmaximum im und vor dem Berichtsjahr		Größte beobachtete Monatssumme vor dem Berichtsjahr	
						VII	VIII	IX	X	XI	XII		mm	mm	Datum	mm	Datum
1038	=	Hebalpe	112334	1310	Teigitsch	14 173	**11** 116	82 76	67 62	82 69	**268** 141	1161	99 1171	73,0 94,3	05.06. 22.06.1973	330	05.1936
1039	=	Pack	112136	1115	Teigitsch	9 165	**8** 114	72 62	66 69	83 60	**214** 105	1027	113 908	60,3 101,1	05.06. 21.05.1939	315	05.1936
1040	=	Maria Lankowitz	112177	530	Teigitsch	12 122	**6** 124	41 84	32 64	77 64	**174** 98	898	97 929	62,2 106,4	12.09. 08.10.1980	329	09.1916
1041		Ligist	112185	370	Kainach	14 135	**7** 141	39 58	39 50	58 44	**267** 106	958	105 913	45,7 157,2	12.09. 04.07.1944	326	09.1916
1042	=	Södingberg	112649	480	Södingbach	12 119	**5** 118	36 55	44 43	68 66	**135** 102	803		34,0 110,9	12.09. 17.07.1991	287	07.1991
1043	K	Hitzendorf	123190	370	Kainach	9 133	**6** 118	33 55	41 41	59 50	**155** 93	793		37,5 55,2	12.09. 21.08.2005	205	06.2004
1044	⊖	Sajach	112219	340	Kainach	7 107	**6** 88	37 58	37 38	57 47	**147** 91	720	81 889	31,2 103,8	14.07. 22.06.1973	292	06.1966
1045		Jägerwirt	112789	1300	Weiße Sulm	**10** 135	13 177	122 106	46 75	72 74	**315** 133	1278		90,6 115,5	05.06. 13.09.1988	333	08.2005
1046	⊖	Wies	112557	390	Weiße Sulm	**6** 130	16 **150**	75 111	35 61	71 48	148 108	959		60,1 106,0	12.09. 08.10.1980	300	08.2005
1047	=	St.Anna ob Schwanberg	112227	1050	Schwarze Sulm	**7** 128	13 164	106 98	41 77	71 68	**279** 125	1177	94 1256	86,0 130,0	05.06. 09.09.1972	386	07.1972
1048		Limberg	112680	450	Schwarze Sulm	**7** 120	13 162	64 127	37 65	62 65	**164** 115	1001		84,4 98,0	12.09. 13.09.1988	284	07.1989
1049		Trahütten	112730	970	Sulm	12 142	**11** 119	83 75	50 53	79 58	**359** 140	1181		109,0 109,2	05.06. 13.09.1988	314	08.2005
1050	W	Gleinstätten	112524	320	Sulm	**5** 141	12 138	54 100	32 45	58 58	**145** 105	893		67,7 92,4	12.09. 13.09.1988	244	08.2005
1051		St.Lorenzen	112714	780	Saggaubach	**8** 162	16 145	104 94	56 97	88 79	**188** 146	1183		51,4 123,4	05.06. 12.05.1996	319	08.2005
1052		Eibiswald	112268	360	Saggaubach	**7** 153	13 141	67 81	37 69	59 66	**183** 125	1001	92 1094	60,6 103,7	05.06. 22.06.1973	382	09.1916
1053	⊖	Glanz	112946	476	Saggaubach	**5** 173	15 137	72 64	45 46	58 50	**181** 84	930		70,0 79,2	13.07. 04.11.1998	241	06.1994
1054	=	Leutschach	112292	370	Saggaubach	**3** 158	16 140	72 66	45 58	61 59	**189** 121	988	88 1118	57,7 121,9	13.07. 03.06.1992	361	07.1972
1055		Kreuzberg	112748	590	Saggaubach	**5** 144	12 138	70 119	37 53	60 60	**167** 109	974		74,5 99,1	12.09. 13.09.1988	236	08.2005
1056	⊖	Kitzeck im Sausal	112300	485	Sulm	**4** 136	7 131	45 62	31 39	71 52	**142** 88	808	86 941	47,3 113,7	13.07. 15.06.1964	281	07.1972
1057		St.Nikolai im Sausal	112318	340	Sulm	**4** 130	8 138	46 60	35 37	65 55	**176** 89	843	89 947	41,0 115,7	13.07. 15.06.1964	319	09.1922
1058		Osterwitz-Winkel	123067	1000	Laßnitz	**9** 193	**9** 113	67 73	62 74	85 62	**239** 117	1103		47,8 78,4	05.06. 10.07.1999	294	08.2002
1059		Osterwitz	112755	1220	Laßnitz	14 206	**8** 124	70 78	50 66	97 77	**262** 129	1181		62,4 98,7	05.06. 13.09.1988	334	07.1989
1060	=	Deutschlandsberg	112342	410	Laßnitz	**8** 118	**8** 117	48 87	38 47	71 63	**249** 110	964	84 1144	63,4 183,5	12.09. 10.08.1986	348	08.1986
1061		Klosterwinkel	112763	1162	Laßnitz	12 163	**11** 105	89 85	58 73	98 68	**292** 153	1207		78,1 98,9	05.06. 04.08.1987	284	07.1989
1062		Frauental	123059	350	Laßnitz	**6** 119	7 110	48 77	44 45	78 73	**213** 114	934		58,1 75,0	05.06. 21.08.2005	256	08.2005
1063	⊖	Stainz	112367	340	Stainzbach	8 120	**7** 92	49 70	38 39	58 64	**214** 114	873	92 949	44,3 124,5	12.09. 22.06.1973	288	09.1922
1064	⊖	Hochgleinz	101584	340	Gleinzbach	**5** 132	8 124	56 81	32 49	65 54	**168** 110	884		58,4 54,3	13.07. 21.08.2005	247	08.2005
1065	⊖	Kirchbach in Steiermark	112383	350	Schwarzaubach	**5** **149**	**5** 101	36 45	38 34	67 43	130 79	732	88 829	48,0 117,6	14.07. 14.06.1954	313	07.1972
1066		Straß	112516	256	Schwarzaubach	**5** **154**	11 140	51 65	39 47	57 52	144 89	854		54,1 108,0	23.08. 19.08.1979	216	06.2004
1067	=	Unterpurkla	112409	220	Mur	**4** **162**	11 120	53 52	39 32	37 56	160 76	802		49,5 77,7	23.08. 27.09.1989	248	07.1972
1068		Zehensdorf	112664	288	Saßbach	**4** 143	8 **157**	54 61	44 39	60 53	155 93	871		63,7 71,5	24.06. 13.09.1988	205	07.1991
1069	⊖	St.Peter am Ottersbach	112391	270	Saßbach	**3** 130	7 131	47 73	38 37	56 52	**150** 83	807	92 881	63,0 92,4	24.06. 03.07.1989	294	07.1972

Monats- und Jahressummen der Niederschläge mit Normalzahlen und Tagesmaxima

Nr.	Messgerät	Messstelle	Messstellennummer	Höhe m ü.A.	Einzugsgebiet	Summen in mm I	II	III	IV	V	VI	Jahr	% der Normalzahl	Beobachtetes Tagesmaximum im und vor dem Berichtsjahr	Datum	Größte beobachtete Monatssumme vor dem Berichtsjahr	Datum
						VII	VIII	IX	X	XI	XII		mm	mm		mm	
1070	=	Straden	112425	360	Gnasbach	**3** 132	8 131	45 60	51 30	48 50	**134** 70	762	93 819	49,5 85,1	24.06. 09.08.1898	271	07.1972
1071	=	Bad Gleichenberg	112417	303	Sulzbach	**3** 138	10 130	58 51	56 28	47 57	**139** 86	803	94 857	49,7 112,6	24.06. 19.08.1979	325	07.1972
1072	W	Waltra	112433	380	Drauchenbach	**2** 123	7 **128**	34 66	51 24	42 52	119 76	724		42,6 105,4	23.08. 19.08.1979	310	07.1972
1073	⊖	Bad Radkersburg	112482	208	Mur	**2** 160	14 103	50 66	31 33	49 54	**181** 69	812		43,6 118,3	05.06. 15.06.1937	216	07.1997
1074	=	Zelting	112441	200	Mur	**3** **168**	13 126	56 70	37 33	41 56	140 79	822	102 805	48,6 70,4	23.08. 04.11.1998	265	07.1972
1075		Bonisdorf	112466	376	Mur	**6** **138**	9 102	45 37	54 19	36 61	90 59	656	90 731	47,2 77,2	13.07. 13.07.1972	245	07.1972

DRAUGEBIET

1076	⊖	Sillian	113001	1075	Drau	70 182	**18** 132	72 56	74 137	72 174	**186** 149	1322	132 1003	52,2 123,3	11.12. 02.09.1965	371	02.1951
1078	E	Hochberg	113019	1700	Villgratenbach	49 205	**16** 168	53 97	76 129	74 153	**240** 105	1365	135 1011	60,9 93,5	29.10. 31.01.1986	353	08.1966
1079		Innervillgraten	113027	1400	Villgratenbach	52 207	**14** 161	45 90	72 126	74 154	**231** 124	1350	137 988	57,5 100,8	29.10. 04.11.1966	362	08.1966
1080	⊖	Kartitsch	114959	1415	Drau	61 **216**	**19** 115	76 61	76 172	80 158	134 96	1264		68,9 92,4	29.10. 15.10.1996	354	11.2002
1082		Abfaltersbach	114975	980	Drau	58 **255**	**11** 135	61 47	61 123	70 173	103 118	1215		50,0 80,5	29.10. 15.10.1996	257	11.2002
1084		Anras	113035	1300	Drau	53 179	**10** 188	49 58	62 110	62 141	**201** 113	1226	131 939	107,1 186,0	29.06. 17.02.1925	372	08.1966
1086		Assling-Vergein	103374	1400	Drau	52 195	**12** 180	47 65	76 114	70 145	**237** 124	1317		53,0 65,2	29.06. 18.11.2002	231	11.2002
1089	E	Prägraten	113043	1340	Isel	55 **166**	**14** 106	60 61	128 116	80 116	135 104	1141	124 920	56,9 92,1	29.10. 18.07.1981	353	08.1966
1090	W	Virgen	114991	1198	Isel	38 **172**	**10** 111	41 48	87 114	66 109	133 111	1040		49,6 69,1	29.10. 06.06.2002	235	10.1993
1092	⊖	Felbertauerntunnel	114900	1650	Tauernbach	68 **248**	**29** 201	89 88	163 130	55 138	109 178	1496		63,6 101,5	15.08. 18.07.1981	357	07.1981
1093	E	Matrei in Osttirol	113050	1040	Tauernbach	36 **190**	**11** 122	34 52	78 113	57 139	128 118	1078	129 838	51,5 115,0	29.10. 16.02.1925	377	08.1966
1094	A	St.Jakob i.Def.	113068	1400	Schwarzach	36 **235**	**10** 124	33 68	83 128	82 121	168 83	1171	120 977	58,7 117,3	29.10. 02.09.1965	418	08.1966
1095		Hopfgarten i.D.-Hof	114918	1520	Schwarzach	41 **219**	**10** 172	38 62	84 121	77 117	142 112	1195		49,5 87,4	29.10. 18.07.1981	252	07.1991
1096	⊖	Hopfgarten i.Def.	114926	1110	Schwarzach	44 **203**	**12** 158	34 63	72 111	71 142	142 130	1182		42,9 91,7	29.10. 18.07.1981	244	10.1993
1098	A	Kals am Großglockner	113076	1336	Kalser Bach	23 **180**	**7** 134	31 70	71 76	60 93	130 94	969	118 823	39,0 96,4	23.08. 22.02.1905	387	08.1966
1100		St.Johann im Walde	113084	750	Isel	37 167	**6** 135	25 49	46 111	59 157	**211** 115	1118	140 796	48,8 103,1	29.10. 04.11.1966	302	08.1966
1102	⊖	Zettersfeld	114934	1912	Drau	56 195	**21** 123	126 65	101 123	77 164	**232** 143	1426		50,8 93,2	29.06. 18.11.2002	272	11.2002
1103	⊖	Lienz	113092	659	Drau	64 178	**13** 117	46 65	55 132	81 174	135 **181**	1241	138 901	68,7 138,7	11.12. 04.11.1966	390	08.1966
1104		Lienz-Tristach	105015	659	Drau	63 169	**11** 98	43 61	49 128	71 **184**	132 171	1180		61,1 64,6	11.12. 23.01.2007	167	07.2007
1107	⊖	Iselsberg-Penzelberg	113100	1210	Debantbach	56 **208**	**9** 133	56 66	58 129	100 161	157 162	1295	147 883	67,8 130,0	11.12. 22.03.1922	362	08.1966
1108		Nikolsdorf	114942	650	Drau	73 139	**16** 101	57 57	67 175	105 **231**	160 203	1384		72,4 101,4	29.10. 14.09.1994	462	11.2002
1109	⊖	Oberdrauburg	113118	620	Drau	78 132	**17** 151	59 75	66 **216**	114 199	154 213	1474	137 1073	78,9 231,5	11.12. 17.11.1975	499	11.2002
1110	⊖	Irschen-Leppen	114512	1150	Drau	63 160	**21** 159	70 88	82 **214**	115 183	207 200	1562		71,1 121,0	29.10. 25.11.1990	519	11.2002
1111	⊖	Dellach im Drautal	114389	628	Drau	68 121	**25** 143	65 67	73 **263**	114 191	121 197	1448		91,2 118,7	29.10. 06.04.1975	606	11.2002
1112	⊖	Greifenburg	113126	610	Drau	64 137	**22** 155	73 57	74 **194**	116 179	125 173	1369	120 1141	70,2 136,8	29.10. 14.12.1899	421	10.1993

Monats- und Jahressummen der Niederschläge mit Normalzahlen und Tagesmaxima

Nr.	Messgerät	Messstelle	Messstellennummer	Höhe m ü.A.	Einzugsgebiet	Summen in mm I	II	III	IV	V	VI	Jahr	% der Normalzahl	Beobachtetes Tagesmaximum im und vor dem Berichtsjahr		Größte beobachtete Monatssumme vor dem Berichtsjahr	
						VII	VIII	IX	X	XI	XII		mm	mm	Datum	mm	Datum
1113	=	Sachsenburg	113134	550	Drau	41 / 122	**16** / 130	48 / 72	63 / **167**	76 / 99	102 / 140	1076	106 / 1014	54,7 / 254,2	29.10. / 13.09.1903	368	10.1993
1116	⊖	Heiligenblut	113175	1380	Möll	34 / **215**	**9** / 108	35 / 74	51 / 104	67 / 144	83 / 162	1086	128 / 846	58,8 / 100,4	11.12. / 04.11.1966	377	08.1966
1119	=	Stall	113225	820	Möll	43 / **158**	**12** / 119	33 / 47	64 / 153	82 / 149	118 / 147	1125	131 / 862	64,2 / 160,6	29.10. / 23.11.1904	329	10.1935
1120	⊖	Wöllatal	114645	1550	Möll	61 / 181	**20** / 135	57 / 70	82 / **272**	93 / 182	136 / 162	1451		110,1 / 135,7	29.10. / 14.09.1994	518	11.2002
1121	⊖	Innerfragant	113233	1195	Möll	44 / **177**	**8** / 109	35 / 79	71 / 158	96 / 166	85 / 153	1181	125 / 948	75,3 / 116,0	29.10. / 25.11.1990	405	08.1966
1122	⊖	Kleindorf	113241	735	Möll	45 / 136	**9** / 93	32 / 71	60 / 140	83 / 139	92 / **152**	1052		62,7 / 90,6	11.12. / 25.11.1990	301	11.2002
1123	⊖	Jamnigalm	114868	1680	Mallnitzbach	69 / 195	**12** / 125	67 / 57	99 / 188	108 / 185	118 / **209**	1432		80,0 / 88,9	29.10. / 06.06.2002	430	11.2002
1124	⊖	Mallnitz	113258	1196	Mallnitzbach	47 / 189	**13** / 141	43 / 53	83 / 177	103 / 161	99 / **191**	1300		77,7 / 100,9	29.10. / 13.09.1903	374	08.1966
1126	=	St.Peter im Katschtal	113324	1220	Lieser	21 / 109	**17** / 121	50 / 64	60 / **158**	105 / 95	140 / 129	1069	120 / 892	67,0 / 124,0	29.10. / 14.11.1996	352	10.1917
1127	⊖	Innerkrems	113332	1520	Lieser	17 / 122	**10** / 136	76 / 59	46 / 134	58 / 59	121 / **142**	980	100 / 977	47,9 / 104,0	03.10. / 04.11.1966	287	08.1999
1131	⊖	Malta	113399	830	Malta	25 / 133	**9** / 111	38 / 47	49 / **160**	92 / 99	131 / 157	1051	120 / 875	67,2 / 110,2	29.10. / 14.11.1996	338	10.1917
1132	⊖	St.Oswald (Talstation)	114447	1319	Millstätter See	27 / 128	**10** / **206**	47 / 73	80 / 124	85 / 73	189 / 101	1143		56,3 / 102,2	08.08. / 13.09.1903	287	07.1991
1133	⊖	Millstatt	113423	591	Millstätter See	31 / 98	**11** / 126	44 / 46	56 / 134	92 / 88	**182** / 137	1045	116 / 903	54,3 / 98,0	15.08. / 13.09.1903	329	10.1964
1134	⊖	Hochegg	113464	1030	Drau	34 / 105	**12** / 169	60 / 54	75 / 152	92 / 98	116 / **170**	1137	120 / 951	52,5 / 118,1	11.12. / 29.08.2003	317	10.1964
1135	⊖	Weißensee-Gatschach	113431	945	Weißensee	63 / 134	**24** / 188	82 / 60	73 / **224**	115 / 148	133 / 182	1426	116 / 1226	66,4 / 168,2	15.08. / 13.09.1903	442	10.1964
1136	O	Farchtner See	113449	990	Weißenbach	48 / 117	**19** / 183	56 / 46	65 / **205**	113 / 115	112 / 167	1246	92 / 1347	68,9 / 135,2	15.08. / 29.08.2003	503	10.1993
1137	⊖	Goldeck	114579	1885	Weißenbach	59 / 173	**21** / **211**	94 / 64	78 / 169	146 / 120	164 / 200	1499		71,5 / 99,6	15.08. / 14.11.1996	391	11.2000
1138	=	Fresach	114496	735	Drau	34 / 121	**12** / **220**	61 / 43	56 / 135	69 / 78	177 / 122	1128		94,8 / 140,8	15.08. / 29.08.2003	289	11.2000
1139	=	Weißenstein	113480	510	Drau	43 / 102	**15** / **184**	76 / 43	56 / 140	75 / 98	139 / 161	1132	113 / 1002	78,0 / 134,7	15.08. / 29.08.2003	329	08.1966
1140	⊖	Villacher Alpe	113498	2164	Weißenbach	103 / 142	**47** / 219	73 / 74	129 / 191	117 / 168	176 / **255**	1694	125 / 1353	108,6 / 167,0	15.08. / 06.02.1951	521	02.1951
1141	⊖	Hundsmaierhof-Heiligengeist	114462	992	Drau	79 / 118	**33** / 150	94 / 69	81 / 163	105 / 139	**216** / 191	1438		78,2 / 144,5	02.06. / 29.08.2003	363	11.2000
1142	⊖	Villach	113530	494	Drau	56 / 157	**29** / 166	101 / 55	75 / 143	89 / 113	154 / **195**	1333	118 / 1128	70,1 / 127,0	15.08. / 09.10.1933	344	10.1933
1143	⊖	Bleistätter Moor	113555	510	Ossiacher See	**21** / 131	22 / **179**	63 / 62	55 / 104	74 / 79	152 / 144	1086	110 / 987	60,2 / 100,0	15.08. / 08.10.1980	313	08.2005
1144	=	Ossiach	113563	520	Ossiacher See	33 / 136	**16** / **181**	74 / 71	70 / 118	91 / 111	160 / 178	1239	117 / 1063	69,2 / 101,0	15.08. / 16.08.1925	339	10.1964
1145	⊖	Kanzelhöhe	113571	1526	Ossiacher See	22 / **218**	**21** / 182	107 / 68	61 / 120	92 / 81	190 / 185	1347	117 / 1149	66,7 / 113,8	15.08. / 09.10.1933	327	10.1933
1146	⊖	Afritz	113548	715	Afritzer Bach	31 / 156	**13** / **216**	66 / 65	64 / 113	104 / 98	214 / 143	1283	128 / 1005	66,4 / 127,7	01.08. / 29.08.2003	315	09.1920
1149	O	Obertilliach	113589	1400	Gail	95 / 149	**19** / 141	60 / 47	74 / 158	103 / **180**	111 / 165	1302	115 / 1131	65,8 / 118,3	29.10. / 25.11.1990	412	11.2002
1151	⊖	Maria Luggau	113597	1140	Gail	109 / 130	**16** / 134	46 / 60	68 / 183	126 / **234**	115 / 205	1426	120 / 1192	78,8 / 190,8	29.10. / 12.06.1972	565	10.1907
1152	⊖	Kötschach-Mauthen	114538	705	Gail	114 / 141	**28** / 170	80 / 63	102 / **363**	135 / 241	110 / 260	1807		138,0 / 196,5	29.10. / 13.09.1903	802	11.2002
1153	⊖	Plöckenpaß	114843	1232	Gail	167 / 204	**51** / 199	114 / 83	130 / **320**	159 / 301	191 / 280	2199		109,3 / 195,0	28.10. / 14.11.2002	1097	11.2002
1154	⊖	Jauken	110791	925	Gail	108 / 153	**32** / 203	87 / 68	93 / **283**	142 / 231	126 / 276	1802		117,7 / 90,0	29.10. / 23.01.2007	205	08.2007
1155	⊖	Waidegg	113670	635	Gail	115 / 145	**45** / 250	97 / 69	102 / **332**	136 / 215	175 / 204	1885	132 / 1431	108,3 / 254,7	29.10. / 13.09.1903	600	10.1896

Monats- und Jahressummen der Niederschläge mit Normalzahlen und Tagesmaxima

Nr.	Messgerät	Messstelle	Messstellennummer	Höhe m ü.A.	Einzugsgebiet	Summen in mm I	II	III	IV	V	VI	Jahr	% der Normalzahl	Beobachtetes Tagesmaximum im und vor dem Berichtsjahr		Größte beobachtete Monatssumme vor dem Berichtsjahr	
						VII	VIII	IX	X	XI	XII		mm	mm	Datum	mm	Datum
1156	⊖	Tröpolach	114884	655	Gail	108 175	**47** 274	111 84	123 **371**	159 221	169 241	2083		131,4 139,5	29.10. 29.08.2003	547	11.2000
1157	⊖	Naßfeld	114637	1530	Gail	166 256	**52** 350	143 134	192 **409**	190 220	216 230	2558		156,6 286,1	15.08. 30.07.1985	841	10.1993
1158	⊖	Weißbriach	113704	800	Gösseringbach	79 144	**32** 255	72 55	87 **261**	124 184	123 204	1620	131 1236	78,0 207,8	08.08. 13.09.1903	441	10.1993
1159	=	Förolach	113720	565	Gail	70 157	**32** **217**	99 54	100 195	144 153	149 203	1573	129 1221	85,7 130,9	15.08. 03.11.1966	374	11.2000
1160	=	Feistritz an der Gail	113738	590	Gail	71 141	**30** 249	79 46	82 **286**	100 135	130 181	1530	111 1383	117,0 188,1	15.08. 13.09.1903	419	10.1964
1161	⊖	Bad Bleiberg	113522	907	Gail	64 112	**19** **205**	100 65	77 187	133 135	199 193	1489	113 1318	88,3 123,8	15.08. 09.10.1933	448	10.1917
1162	⊖	Arnoldstein	113746	580	Gailitz	100 130	**34** 158	91 72	76 198	90 153	156 **219**	1477	117 1265	72,9 164,5	29.10. 13.09.1903	385	10.1933
1163	⊖	Faak am See	101659	585	Faaker See	71 134	**25** 165	98 54	60 177	95 150	166 **232**	1427		74,9 67,5	15.08. 19.03.2007	223	08.2005
1164	=	Wernberg	113761	565	Drau	45 154	**23** 173	82 56	74 131	77 107	165 **175**	1262	112 1125	65,5 108,6	15.08. 08.10.1980	338	07.1948
1165	O	Rosenbach	113779	540	Drau	114 190	**41** 153	106 66	106 216	113 172	145 **231**	1653	110 1503	77,1 149,2	03.10. 20.10.1970	590	10.1964
1166	⊖	Bärental	113787	1000	Drau	153 191	**43** 172	185 58	237 **370**	159 217	177 289	2251	116 1937	130,9 190,0	29.10. 06.04.1975	715	11.2000
1167	⊖	Tschachoritsch	114488	600	Drau	36 153	**17** 138	82 36	70 **169**	80 94	136 144	1155		72,5 126,3	03.10. 14.07.2002	292	11.2000
1168	⊖	Kirschentheuer-Babniak	113803	440	Drau	50 180	**22** 154	93 36	73 133	86 112	127 **188**	1254	104 1203	48,1 117,0	15.08. 08.10.1980	370	10.1964
1169	⊖	Loibltunnel	113811	1067	Drau	185 206	**48** 154	183 61	295 319	170 225	199 **379**	2424	106 2295	72,7 205,0	11.04. 24.04.1979	809	11.2000
1170	⊖	Bodental	113837	995	Drau	119 210	**36** 177	176 67	164 **375**	136 163	143 283	2049	118 1742	99,7 200,2	29.10. 28.09.1965	678	11.2000
1171	⊖	Ferlach	113845	470	Drau	35 128	**15** 139	76 29	79 **159**	84 91	130 143	1108		53,0 133,9	03.10. 08.10.1980	389	10.1964
1172	⊖	Zell-Pfarre	113852	900	Drau	123 269	**35** 200	140 58	190 287	153 149	171 **316**	2091	114 1840	76,4 187,3	23.08. 13.11.1969	753	11.2000
1173	=	Schwarz	113860	780	Drau	22 130	**14** **145**	75 53	72 90	75 80	117 123	996	96 1043	49,8 114,8	23.08. 08.10.1980	325	07.1948
1174	⊖	Seeberg	113886	1040	Vellach	56 227	**32** 187	145 47	165 210	99 127	158 **281**	1734	102 1707	75,0 144,3	23.08. 24.09.1945	526	10.1964
1175	⊖	Eisenkappel	113894	580	Vellach	39 **222**	**24** 134	123 35	113 128	86 94	149 211	1358	105 1294	59,0 123,3	23.08. 01.06.1956	396	09.1965
1176	⊖	Falkert	114652	1855	Gurk	32 148	**9** **192**	29 75	65 129	83 82	185 104	1133		57,2 96,8	15.08. 14.11.1996	332	08.2002
1177	⊖	Maitratten-Sonnleiten	114694	1000	Gurk	28 132	**8** 143	66 73	60 112	99 107	**206** 140	1174		64,4 103,2	15.08. 29.08.2003	288	10.1993
1178	⊖	Sirnitz	113936	850	Gurk	19 124	**8** 137	56 79	56 122	85 100	**205** 135	1126	118 952	52,9 143,2	15.08. 06.07.1946	388	07.1946
1179	⊖	Weitensfeld	113977	705	Gurk	9 100	**7** 124	39 87	51 104	76 65	**205** 99	966	106 907	54,2 110,3	02.06. 09.10.1933	296	09.1916
1180	⊖	Winklern ob Straßburg	114520	1040	Gurk	11 113	**3** 110	32 62	46 120	93 68	**221** 92	971		55,6 138,8	15.08. 14.08.1982	306	08.1982
1181	⊖	Grades-Klachl	114587	725	Metnitz	14 115	**5** 143	33 52	42 111	88 66	**194** 108	971		84,2 88,9	15.08. 05.09.1998	246	08.1999
1182	⊖	Friesach	113993	634	Metnitz	7 144	**3** 90	22 49	41 92	85 52	**146** 73	804	106 758	42,0 88,2	15.08. 21.07.1979	249	08.1986
1183	O	Neumarkt in Steiermark	114017	872	Olsa	10 **169**	**3** 115	39 92	69 121	87 53	118 82	958	112 853	50,5 89,1	03.07. 28.08.2003	284	08.1966
1184	⊖	Gaisberg	114736	930	Olsa	12 **168**	**4** 89	36 57	49 108	88 58	159 87	915		42,6 63,1	15.08. 11.08.2002	265	08.2005
1185	=	Guttaring	114785	710	Silberbach	**7** **134**	9 93	36 65	39 80	85 47	116 72	783		36,8 63,0	03.10. 11.08.2002	206	08.1999
1186	⊖	Silberegg	114025	598	Gurk	7 125	**5** 113	31 60	39 78	82 49	**204** 78	871	104 841	61,0 78,4	24.06. 08.10.1980	232	07.1957
1187		Noreia	114033	1060	Görtschitz	21 **154**	**10** 142	44 61	47 115	107 71	127 127	1026	118 872	58,7 99,8	15.08. 06.09.1916	327	09.1916

Monats- und Jahressummen der Niederschläge mit Normalzahlen und Tagesmaxima

Nr.	Messgerät	Messstelle	Messstellennummer	Höhe m ü.A.	Einzugsgebiet	Summen in mm I	II	III	IV	V	VI	Jahr	% der Normalzahl	Beobachtetes Tagesmaximum im und vor dem Berichtsjahr		Größte beobachtete Monatssumme vor dem Berichtsjahr	
						VII	VIII	IX	X	XI	XII		mm	mm	Datum	mm	Datum
1188	⊖	Knappenberg	114603	1050	Görtschitz	7 **155**	**5** 127	45 52	44 94	80 51	146 75	881		42,7 180,5	15.08. 06.09.1916	256	07.2005
1189	⊖	Wietersdorf	114066	630	Görtschitz	**5** 125	6 109	38 61	32 67	75 46	**196** 72	832	112 744	69,0 97,5	24.06. 08.10.1980	254	07.1965
1190	⊖	Magdalensberg	114108	920	Gurk	11 **147**	**10** 93	60 32	42 65	63 47	135 74	779	84 923	40,2 105,0	13.07. 08.10.1980	377	07.1965
1191	=	Sillehof	114116	450	Gurk	**11** **179**	12 88	58 45	51 74	63 56	160 81	878	105 833	42,1 89,4	03.10. 22.07.1958	287	07.1957
1192	⊖	Radweg-Gradisch	114124	666	Glan	22 145	**15** 140	68 58	62 111	70 81	**154** 128	1054	114 928	45,3 100,1	15.08. 09.10.1933	336	09.1973
1193	⊖	Hörzendorf	114777	475	Glan	11 **156**	**8** 115	49 68	48 88	52 56	149 84	884		42,9 61,7	03.10. 22.07.1999	222	06.2004
1194	⊖	St.Veit an der Glan	106716	475	Glan	**6** **135**	**6** 100	33 67	43 84	59 41	124 59	757		42,2 68,1	12.09. 15.07.2002	246	06.2004
1195	⊖	Dreifaltigkeit	114165	1180	Glan	11 125	**9** 141	55 79	48 94	69 59	**202** 90	982	109 905	63,7 108,0	15.08. 09.10.1933	288	09.1916
1196	⊖	Drasendorf	114454	580	Glan	9 94	**6** 105	34 47	36 77	74 37	**134** 55	708		36,4 80,0	03.10. 08.10.1980	249	06.2004
1197	⊖	Klagenfurt (Flugplatz)	114173	447	Glan	14 **168**	**10** 133	60 50	63 114	64 62	109 99	946	105 899	58,2 106,0	03.10. 10.09.1937	299	10.1933
1198	⊖	Klagenfurt	114561	442	Glanfurt	14 **167**	**8** 118	63 39	64 96	65 72	110 103	919		50,3 98,0	03.10. 08.10.1980	247	10.1980
1199	⊖	Velden-Weinzierl	114629	535	Wörther See	37 **191**	**21** 157	86 55	68 123	83 98	129 180	1228		66,6 73,2	15.08. 21.10.1993	287	11.2000
1200	⊖	Keutschach	114215	530	Wörther See	36 **199**	**20** 139	74 48	84 153	91 87	156 160	1247	117 1068	62,0 97,2	03.10. 14.07.2002	360	10.1933
1201	⊖	Pörtschach	114835	452	Wörther See	22 135	**17** **143**	72 48	77 124	98 77	120 139	1072		64,4 66,6	19.05. 29.08.2003	239	11.2000
1202	⊖	St.Margarethen ob Töllerberg	114256	460	Drau	**7** **150**	**7** 105	52 41	49 57	52 55	134 103	812	97 841	32,0 91,0	14.07. 08.10.1980	265	07.1948
1203	⊖	Klopein am Klopeiner See	114249	470	Drau	13 **142**	**12** 130	68 43	50 72	56 64	114 112	876	90 977	43,8 90,2	23.08. 22.07.1958	323	09.1916
1204	⊖	Diex	114272	1150	Wölfnitzbach	**7** 162	9 136	67 65	57 70	60 53	**233** 86	1005	101 990	53,1 94,9	04.06. 30.08.1980	363	07.1965
1205	⊖	St.Michael ob Bleiburg	114280	527	Feistritz	**11** **175**	15 135	74 49	51 76	66 72	158 142	1024	97 1059	49,5 121,3	23.08. 25.07.1934	335	09.1916
1206	⊖	Lavamünd	114876	350	Drau	**10** 143	**10** 115	62 66	44 60	45 67	**202** 112	936		42,0 63,2	23.08. 31.08.2003	241	08.2005
1207	⊖	Reichenfels	114298	800	Lavant	10 **151**	**3** 104	38 40	57 99	85 56	137 109	889	105 843	43,0 110,5	03.10. 31.07.1965	265	07.1948
1208	⊖	Preblau	114306	790	Lavant	8 **167**	**6** 121	47 47	58 85	80 69	156 91	935	118 795	44,8 79,0	03.10. 22.07.1958	304	08.2005
1209	⊖	Preitenegg	114314	1035	Lavant	**7** 149	9 100	49 72	49 80	83 55	**196** 96	945	105 896	43,7 268,1	04.06. 24.07.1913	420	07.1913
1210	⊖	Forst-Saualpe	114801	700	Weißenbach	6 108	**5** 99	26 54	44 63	77 64	**142** 118	806		35,1 73,2	03.10. 20.06.2004	265	08.2005
1211	⊖	Wolfsberg	114702	440	Lavant	8 128	**7** 111	28 77	51 69	79 64	**181** 100	903		47,6 87,7	12.09. 04.08.1998	243	08.2005
1212	=	St.Michael-Wolfsberg	114793	510	Lavant	9 104	**8** 98	35 71	47 70	76 61	**160** 94	833		43,3 52,1	12.09. 22.07.1999	231	08.2005
1213	⊖	St.Andrä im Lavanttal	114421	402	Lavant	**6** 121	**6** 117	34 47	38 45	60 58	**154** 90	776		31,6 127,6	15.08. 16.08.1910	257	07.1965
1214	⊖	Pustritz	114330	790	Lavant	**7** 119	11 134	49 46	49 56	75 60	**144**		855	48,0 100,5	08.08. 18.08.1989	264	07.1965
1215	⊖	Brandl-Koralpe	114363	1485	Feistritzbach	**6** 165	11 118	63 44	46 76	53 46	**207** 111	946		45,8 91,7	23.08. 12.05.1996	323	07.1972
1216	⊖	Soboth	112706	1145	Feistritzbach	**9** 177	14 177	121 85	62 90	91 78	**213** 164	1281		65,4 115,1	05.06. 12.05.1996	331	08.2005

Häufigkeiten der Niederschläge

Nr.	Messgerät	Messstelle	Messstellennummer	Einzugsgebiet	Höhe m ü.A.	Anzahl der Tage										
						ohne bzw. ohne messbaren Niederschlag	Tagessummen in mm								0,1 bis >85,0	
							0,1 bis 0,9	1,0 bis 4,9	5,0 bis 9,9	10,0 bis 19,9	20,0 bis 39,9	40,0 bis 59,9	60,0 bis 84,9	≥ 85,0	Jahr	1991 bis 2000
RHEINGEBIET																
4	K	Obervermunt	100057	III	1980	182	40	77	32	24	9	2	0	0	184	187,0
6	K	Vermunt	100073	III	1733	181	23	66	31	36	25	4	0	0	185	189,7
8	K	Kops	100909	III	1829	181	34	66	39	32	13	1	0	0	185	185,5
9	K	Partenen	101014	III	1030	182	35	67	33	37	10	2	0	0	184	184,4
10		Gaschurn	100115	III	980	183	22	86	32	31	11	0	1	0	183	178,5
11	K	St.Gallenkirch	100123	III	860	184	42	71	32	30	5	1	1	0	182	176,6
15	⊖	Tschagguns	100180	III	680	181	36	73	34	25	15	1	1	0	185	174,2
17	=	Silbertal	100206	Litz	885	169	39	77	36	28	15	1	1	0	197	175,2
18	W	Schruns	100214	Litz	671	187	41	70	39	18	10	1	0	0	179	182,3
19	⊖	Latschau	100222	III	1000	182	37	71	35	24	15	2	0	0	184	176,4
20	K	Rodund	100230	III	645	186	40	65	35	26	12	2	0	0	180	183,5
21	K	Golm	100891	III	1930	175	21	77	38	34	18	3	0	0	191	181,1
22		Langen am Arlberg	100255	Alfenz	1218	168	30	67	45	36	15	5	0	0	198	180,3
23	E	Klösterle	100826	Alfenz	1057	170	29	67	42	38	15	4	1	0	196	182,7
24		Dalaas	100263	Alfenz	908	182	21	73	39	33	14	4	0	0	184	172,2
26	K	Lünersee	100305	Alvier	2015	175	27	76	37	33	15	3	0	0	191	192,1
29	⊖	Brand	100313	Alvier	1005	175	32	66	42	30	19	2	0	0	191	181,6
30		Bludenz	101071	III	575	191	34	60	34	32	12	3	0	0	175	
31	O	Ludesch	100917	III	535	191	37	56	40	29	11	2	0	0	175	168,8
33	=	Fontanella	100354	Lutz	1140	184	22	64	30	38	20	7	1	0	182	175,5
35		Blons	100362	Lutz	772	182	40	52	35	36	18	3	0	0	184	173,2
36		Thüringerberg	100875	Lutz	960	165	43	64	39	33	17	4	1	0	201	205,8
37	K	Nenzinger Himmel	100982	Meng	1305	159	42	62	40	36	22	5	0	0	207	
38	⊖	Thüringen	100370	III	580	189	38	61	36	28	12	2	0	0	177	174,5
39	V	Frastanz	100925	III	491	210	24	61	35	22	12	2	0	0	156	148,2
40	O	Amerlügen	100933	III	760	197	32	56	41	22	15	3	0	0	169	
41	O	Innerlaterns	100412	Frutz	1025	183	34	59	31	34	20	5	0	0	183	187,7
42	O	Weiler	100941	Frutz	500	193	38	57	35	24	14	3	2	0	173	
43		Fraxern	100867	Frutz	809	191	40	45	46	21	18	3	2	0	175	172,1
44		Feldkirch-Gisingen	100396	Rhein	440	189	50	57	32	20	15	2	1	0	177	178,1
45		Meiningen	100404	Rhein	423	207	30	59	32	24	13	1	0	0	159	167,0
46		Gaissau	100420	Bodensee	400	203	25	69	30	24	14	1	0	0	163	169,5
47	O	Fussach	100438	Bodensee	400	194	40	59	31	27	13	2	0	0	172	168,1
48	⊖	Lustenau	100446	Rhein	404	187	43	66	34	24	11	1	0	0	179	170,7
49	⊖	Ebnit	100453	Dornbirnerach	1100	183	27	46	44	29	28	8	1	0	183	187,0
50		Gütle	100461	Dornbirnerach	530	184	31	54	35	31	26	5	0	0	182	187,6
51		Bildstein	100487	Dornbirnerach	720	201	27	47	35	35	17	4	0	0	165	176,5
52		Mäder	100495	Rheintalbinnenkanal	420	209	30	63	25	24	15	0	0	0	157	163,6
53		Meschach	100503	Rheintalbinnenkanal	850	204	21	49	43	28	15	3	3	0	162	162,2
54		Hohenems	100529	Rheintalbinnenkanal	430	201	27	56	36	26	18	1	1	0	165	174,5
55	⊖	Altach	100883	Rheintalbinnenkanal	412	198	45	49	35	23	14	2	0	0	168	179,7
56	E	Dornbirn	100479	Dornbirnerach	441	183	46	54	28	36	15	3	1	0	183	182,3
57	O	Hard (Rotachstrasse)	121053	Bodensee	401	191	37	63	33	28	12	2	0	0	175	
59		Schröcken	100537	Bregenzerach	1263	162	37	53	45	34	27	6	2	0	204	190,1
60	V	Schoppernau	100552	Bregenzerach	835	171	38	51	41	37	23	4	1	0	195	195,8
62	=	Au	100560	Bregenzerach	800	179	24	59	31	47	22	3	1	0	187	181,7
64	=	Damüls	100586	Bregenzerach	1365	172	23	69	31	44	19	7	1	0	194	197,8
67	=	Bizau	100602	Bregenzerach	705	183	15	61	34	48	20	4	1	0	183	185,9
68	⊖	Andelsbuch	100636	Bregenzerach	600	175	38	55	29	44	19	6	0	0	191	184,1
69	⊖	Bödele	100628	Bregenzerach	1150	183	22	53	31	35	34	5	3	0	183	188,2
70	=	Egg	100644	Bregenzerach	660	176	42	49	32	48	15	4	0	0	190	186,0
71	O	Schönenbach	100651	Subersach	1040	184	24	46	41	37	27	6	1	0	182	188,1
73		Sibratsgfäll	100685	Subersach	920	190	14	54	31	45	27	4	1	0	176	177,0
75	=	Hittisau	100701	Subersach	800	175	32	58	30	45	22	4	0	0	191	195,0
76		Sulzberg	100727	Weißach	1000	192	18	61	22	51	19	3	0	0	174	180,9
78		Riefensberg	100719	Weißach	680	185	33	51	31	45	18	3	0	0	181	175,0
79	E	Alberschwende	100842	Bregenzerach	717	185	23	62	27	43	22	4	0	0	181	184,1
80	=	Doren	100735	Rotach	710	190	24	49	46	31	23	3	0	0	176	170,2
81	=	Bregenz-Rieden	100750	Bregenzerach	430	202	27	56	33	29	16	3	0	0	164	175,0
82	⊖	Bregenz	100859	Bodensee	424	189	40	51	34	31	18	3	0	0	177	180,2
83	⊖	Bregenz	100776	Bodensee	486	196	31	59	29	31	16	4	0	0	170	177,8
84	=	Pfänder	100974	Bodensee	1056	195	19	65	25	37	20	5	0	0	171	
85	O	Hörbranz	100800	Leiblach	425	192	28	65	31	35	12	3	0	0	174	174,8
86		Möggers	100792	Leiblach	1010	186	24	61	37	34	20	4	0	0	180	174,3
DONAUGEBIET OBERHALB DES INN																
87	=	Baad	101543	Illler	1305	175	18	62	44	35	25	6	1	0	191	
88	⊖	Zug	100966	Lech	1500	165	37	74	40	35	13	1	1	0	201	
89		Lech	101121	Lech	1480	169	40	65	41	36	13	1	1	0	197	186,6
90	=	Zürs	101113	Lech	1720	175	23	80	27	41	17	1	2	0	191	190,7
91	⊖	Warth	101568	Lech	1475	169	38	60	39	34	19	6	1	0	197	
92	A	Holzgau	101154	Lech	1100	165	68	54	37	30	10	2	0	0	201	180,4
93	O	Gramais	101162	Lech	1320	163	51	64	38	36	14	0	0	0	203	177,6
94		Boden	101170	Lech	1355	169	34	75	35	38	14	1	0	0	197	183,9
95	O	Hinterhornbach	101188	Lech	1100	161	55	59	36	37	12	6	0	0	205	192,7
96	E	Vorderhornbach	101196	Lech	960	171	41	71	35	33	12	3	0	0	195	180,3
97		Namlos	101204	Lech	1260	179	35	51	40	43	14	4	0	0	187	179,5
98		Forchach	101212	Lech	910	169	40	73	36	31	15	2	0	0	197	189,1
99	=	Höfen-Oberhornberg	101220	Lech	870	190	27	60	38	30	18	3	0	0	176	176,1
100	⊖	Hahnenkamm-Reutte	101501	Lech	1670	168	26	55	41	45	22	7	2	0	198	204,9
101	⊖	Reutte	101238	Lech	850	167	37	78	34	33	16	1	0	0	199	195,6
103	⊖	Berwang	101246	Lech	1295	175	31	66	40	38	15	1	0	0	191	192,9
105	⊖	Tannheim-Untergschw.	101261	Vils	1090	166	49	55	39	35	19	3	0	0	200	197,4
106	=	Jungholz	101493	Vils	1060	187	21	49	44	44	17	3	1	0	179	191,8
107	=	Vils	101279	Vils	810	189	40	55	34	32	13	3	0	0	177	186,4
110	⊖	Scharnitz	101287	Isar	970	182	51	71	31	20	10	1	0	0	184	188,0
111	A	Seefeld in Tirol	101295	Isar	1182	179	47	69	32	28	9	2	0	0	187	181,8
113	E	Leutasch-Kirchplatzl	101303	Leutascher Ache	1135	184	34	76	31	29	11	1	0	0	182	174,2
116	=	Hinterriß	101311	Rißbach	930	171	33	70	39	34	13	6	0	0	195	191,6
124	⊖	Pertisau	101337	Achensee	935	168	40	72	33	34	15	3	1	0	198	198,2

Häufigkeiten der Niederschläge

Nr.	Messgerät	Messstelle	Messstellennummer	Einzugsgebiet	Höhe m ü.A.	Anzahl der Tage										
						ohne bzw. ohne messbaren Niederschlag	Tagessummen in mm								0,1 bis >85,0	
							0,1 bis 0,9	1,0 bis 4,9	5,0 bis 9,9	10,0 bis 19,9	20,0 bis 39,9	40,0 bis 59,9	60,0 bis 84,9	≥ 85,0	Jahr	1991 bis 2000
126	⊖	Achenkirch	101345	Ache	905	165	41	74	35	36	14	1	0	0	201	195,0
129	A	Ehrwald	101485	Loisach	960	172	42	77	30	33	11	1	0	0	194	168,8
130	⊖	Hall in Tirol	120022	Inn	585	205	42	53	31	25	8	2	0	0	161	
		INNGEBIET OBERHALB DER SALZACH														
131	⊖	Nauders	101709	Inn	1360	200	56	58	27	19	6	0	0	0	166	149,0
132	=	Spiss	101717	Schalklbach	1540	206	42	57	30	20	10	1	0	0	160	155,0
133	W	Pfunds	103275	Inn	995	208	45	51	21	27	11	3	0	0	158	144,7
137		Ried im Oberinntal	101790	Inn	880	233	25	68	17	20	3	0	0	0	133	131,2
138	⊖	Fendels	101808	Inn	1356	196	55	68	22	22	2	1	0	0	170	165,1
140	⊖	Prutz	102947	Inn	870	223	41	61	18	19	4	0	0	0	143	131,6
149	=	Kaunertal-Feichten	101873	Fagge	1314	233	20	51	34	17	11	0	0	0	133	154,7
151	E	Ladis-Neuegg	101816	Inn	1350	196	50	65	22	23	9	1	0	0	170	160,1
152	W	Runserau	101881	Inn	860	204	62	57	18	21	4	0	0	0	162	163,7
155	⊖	St.Anton am Arlberg	101964	Rosanna	1285	176	64	57	35	21	12	1	0	0	190	179,1
156		Flirsch	101519	Rosanna	1150	213	28	59	28	26	11	1	0	0	153	161,4
161	⊖	Galtür	101949	Trisanna	1587	183	44	72	36	17	14	0	0	0	183	188,6
163	⊖	Kappl-Oberbichl	119792	Trisanna	1490	183	55	67	33	17	10	1	0	0	183	
164	=	See im Paznaun	101956	Trisanna	1040	206	31	66	26	26	10	1	0	0	160	159,9
165	⊖	Landeck	101899	Inn	798	206	47	58	22	26	7	0	0	0	160	150,7
166	⊖	Nassereith	102954	Gurglbach	850	204	46	56	28	24	7	1	0	0	162	165,9
168		Imst (Oberstadt)	102004	Gurglbach	860	212	37	60	25	27	4	1	0	0	154	147,2
169	⊖	Pitztaler Gletscher	101535	Pitze	2850	166	44	72	40	33	9	2	0	0	200	
175		Plangeroß	102046	Pitze	1620	178	56	63	33	25	11	0	0	0	188	163,9
177	⊖	St.Leonhard i.P.-N.	103283	Pitze	1460	181	43	71	31	30	9	1	0	0	185	177,1
178		St.Leonhard i.P.	102061	Pitze	1335	204	39	61	30	24	8	0	0	0	162	156,8
179	=	Jerzens-Ritzenried	102079	Pitze	1120	217	33	55	32	19	10	0	0	0	149	142,3
180	⊖	Piller	103028	Pitze	1315	198	44	62	24	25	12	1	0	0	168	157,0
188	⊖	Vent	102202	Venter Ache	1906	201	46	59	35	21	4	0	0	0	165	162,3
191	E	Obergurgl	102210	Gurgler Ache	1940	173	61	74	25	24	9	0	0	0	193	184,0
192		Sölden-Schmiedhof	102228	Ötztaler Ache	1380	210	40	63	27	21	5	0	0	0	156	155,7
193	=	Gries	119388	Fischbach	1575	210	24	67	36	23	5	1	0	0	156	
194	=	Längenfeld	102236	Ötztaler Ache	1180	231	24	54	33	17	6	1	0	0	135	134,0
196	⊖	Niederthai	103002	Ötztaler Ache	1550	192	50	71	27	19	7	0	0	0	174	164,0
197	A	Umhausen	102244	Ötztaler Ache	1041	210	48	59	25	20	4	0	0	0	156	151,8
198	⊖	Oetz	102251	Ötztaler Ache	760	216	40	57	26	22	5	0	0	0	150	145,7
201	⊖	Kühtai	103010	Ötztaler Ache	1970	178	46	64	34	33	10	1	0	0	188	175,0
203		Ochsengarten-Obergut	102269	Ötztaler Ache	1695	206	29	61	37	28	5	0	0	0	160	163,3
204	A	Haiming	102939	Inn	663	207	48	57	31	18	5	0	0	0	159	147,1
205	=	Obsteig	102285	Inn	950	206	32	62	37	20	9	0	0	0	160	158,1
206	=	Stams	102277	Inn	675	216	40	60	31	17	2	0	0	0	150	144,6
209		KW-Straßberg	103382	Inn	975	184	43	59	36	36	8	0	0	0	182	
210	=	Telfs	102301	Inn	618	217	35	60	30	24	0	0	0	0	149	140,6
212	=	Inzing	103036	Inn	610	215	28	67	31	19	6	0	0	0	151	147,8
216	⊖	St.Sigmund-Sellrain	103044	Melach	1520	171	52	73	34	27	8	1	0	0	195	171,3
217		Gries im Sellrain	102319	Melach	1200	189	44	73	30	22	8	0	0	0	177	160,2
218		Axams	103309	Inn	890	208	40	59	28	24	6	1	0	0	158	155,3
219	⊖	Innsbruck (Flughafen)	102327	Inn	579	202	44	61	29	21	8	1	0	0	164	167,9
221	⊖	Innsbruck (Univ.)	102335	Inn	577	203	37	63	29	26	7	1	0	0	163	167,8
222	⊖	Brenner	102343	Sill	1445	196	30	64	28	32	13	2	1	0	170	170,2
223	⊖	Obernberg am Brenner	102350	Obernberger Seebach	1360	170	54	68	24	33	11	5	0	1	196	179,5
226	=	Innerschmirn-Obern	103051	Schmirnbach	1610	186	31	65	39	29	12	4	0	0	180	170,8
228	⊖	Steinach a.Br.	103069	Sill	1204	196	53	57	26	21	10	3	0	0	170	169,7
229		Gschnitz-Obertal	119412	Gschnitzbach	1280	205	23	58	28	31	17	2	2	0	161	
230		Trins	102368	Gschnitzbach	1235	204	29	65	28	24	12	4	0	0	162	169,0
232	=	Navis	119396	Sill	1400	184	41	69	34	24	11	3	0	0	182	
235	=	Matrei am Brenner	102376	Sill	970	206	41	58	29	21	9	2	0	0	160	155,7
238	⊖	Dresdner Hütte	103085	Ruetz	2290	169	42	63	35	33	21	3	0	0	197	171,1
239		Neustift i. St.-Volderau	103101	Ruetz	1130	211	24	65	26	28	11	1	0	0	155	151,8
241	=	Telfes im Stubai	102400	Ruetz	1070	206	34	68	26	21	11	0	0	0	160	156,3
242	=	Schönberg im Stubaital	102384	Sill	1005	223	27	60	27	21	7	1	0	0	143	155,9
243	E	Patscherkofel	102418	Sill	2247	196	40	61	42	18	8	1	0	0	170	178,6
247	A	Rinn	102459	Inn	895	193	39	62	34	27	10	1	0	0	173	158,3
248	=	Kleinvolderberg	102434	Inn	660	215	30	57	31	22	10	1	0	0	151	152,6
250	O	St.Martin i.G.	102467	Inn	875	185	41	55	39	31	11	4	0	0	181	180,3
252	⊖	Wattener Lizum	103291	Inn	1970	155	45	71	40	39	13	3	0	0	211	182,0
254	=	Weerberg	102475	Inn	925	205	31	59	30	27	10	4	0	0	161	169,6
255	=	Schwaz	102483	Inn	535	212	29	58	31	24	10	2	0	0	154	165,2
257	⊖	Jenbach	102491	Inn	530	191	46	57	34	25	9	4	0	0	175	181,5
258	=	Rotholz	102509	Inn	590	214	21	60	31	27	10	3	0	0	152	165,0
260	⊖	Zillergrund-Plattk.	103267	Ziller	2260	132	60	75	49	34	12	3	1	0	234	194,8
263	=	Klaushof	102962	Ziller	1022	178	42	73	33	24	13	2	0	1	188	186,8
264		Hahnpfalz	103184	Ziller	1960	183	20	56	49	36	15	5	2	0	183	181,4
265	W	Schlegeis (Speicher)	102988	Zemmbach	1800	175	54	67	31	31	7	1	0	0	191	198,2
268	=	Ginzling	102632	Zemmbach	1060	194	38	57	41	22	12	2	0	0	172	162,0
269		Lanersbach	102640	Tuxbach	1250	180	37	69	41	26	10	3	0	0	186	181,0
270		Gschößwand	103192	Ziller	1795	190	16	57	47	36	12	8	0	0	176	179,0
272	W	Stillupp (Speicher)	102996	Zemmbach	1125	176	54	59	38	27	10	1	0	1	190	186,8
274	⊖	Mayrhofen	102541	Ziller	633	189	45	58	34	27	9	4	0	0	177	174,3
277	W	Durlaßboden	102673	Gerlosbach	1432	167	49	76	37	21	14	2	0	0	199	187,3
278	=	Gerlos	102681	Gerlosbach	1250	175	43	65	50	18	13	2	0	0	191	184,1
279	W	Gerlos-Gmünd	102699	Gerlosbach	1180	168	58	72	43	13	11	1	0	0	198	181,6
280	=	Ried im Zillertal	102970	Ziller	555	201	31	62	35	27	8	2	0	0	165	167,9
281	=	Schlitterberg	102517	Ziller	960	182	53	58	29	32	9	3	0	0	184	185,3
282	=	Inneralpbach	102723	Inn	1040	184	32	65	45	28	10	2	0	0	182	177,4
284		Steinberg am Rofan	102756	Brandenberger Ache	1020	185	28	73	30	35	12	2	1	0	181	183,8
285	=	Brandenberg	102749	Brandenberger Ache	920	193	26	76	35	27	8	1	0	0	173	179,7
286	=	Radfeld	103119	Inn	514	203	27	69	33	23	9	2	0	0	163	159,5
287		Wildschönau-Mühltal	102764	Inn	790	177	37	70	44	29	9	0	0	0	189	187,4
288	O	Am Nachtsöllberg	103333	Brixentaler Ache	990	177	41	65	43	26	13	1	0	0	189	188,8
289	⊖	Kelchsau	102772	Kelchsauer Ache	815	172	38	76	39	25	15	1	0	0	194	194,6
290	=	Hopfgarten i.Brt.	102780	Brixentaler Ache	600	184	36	66	41	24	13	2	0	0	182	173,3
291		Wörgl (Deponie)	103390	Brixentaler Ache	605	182	16	83	35	33	14	3	0	0	184	
292	⊖	Kirchbichl	102798	Inn	498	183	39	72	33	29	8	2	0	0	183	176,0

Häufigkeiten der Niederschläge

Nr.	Messgerät	Messstelle	Messstellennummer	Einzugsgebiet	Höhe m ü.A.	Anzahl der Tage										
						ohne bzw. ohne messbaren Niederschlag	Tagessummen in mm								0,1 bis >85,0	
							0,1 bis 0,9	1,0 bis 4,9	5,0 bis 9,9	10,0 bis 19,9	20,0 bis 39,9	40,0 bis 59,9	60,0 bis 84,9	≥ 85,0	Jahr	1991 bis 2000
293	=	Ellmau	102806	Weißache	750	182	47	52	47	25	11	2	0	0	184	189,8
294	O	Bromberg	103341	Weißache	1180	162	42	76	40	31	12	3	0	0	204	185,3
295		Söll-Stockach	103226	Weißache	660	175	47	64	40	27	10	3	0	0	191	189,8
297	⊖	Kufstein	102814	Inn	493	176	44	60	46	28	11	1	0	0	190	191,0
299	=	Thiersee-Landl	103127	Thierseer Ache	700	176	37	72	38	30	11	2	0	0	190	192,3
301		Niederndorferberg	103176	Inn	980	174	32	62	40	38	16	4	0	0	192	181,2
302	⊖	Jochberg	102830	Jochberger Ache	950	173	42	75	42	21	9	3	1	0	193	178,2
303	⊖	Hahnenkamm-Ehrenbachhöhe	119487	Jochberger Ache	1790	169	43	74	42	25	11	2	0	0	197	
304	⊖	Kitzbühel	102848	Jochberger Ache	744	168	51	69	38	27	12	1	0	0	198	179,6
305	E	Aschau	103218	Aschauer Ache	1005	168	42	70	44	28	11	3	0	0	198	186,3
306		Kirchberg in Tirol	102863	Aschauer Ache	830	181	42	67	36	29	9	2	0	0	185	182,6
308	⊖	Hochfilzen	102889	Fieberbrunner Ache	960	163	41	67	47	28	18	2	0	0	203	187,5
309		Fieberbrunn	103135	Fieberbrunner Ache	850	171	37	71	37	37	11	1	1	0	195	189,5
310	E	St.Johann in Tirol-Almdorf	103143	Großache	756	179	42	57	38	32	16	1	1	0	187	185,3
312	⊖	Fischbachalm-Kaiserbachtal	119768	Kohlenbach	860	180	39	62	39	27	15	3	0	1	186	
313		Walchsee	102913	Kohlenbach	687	189	29	64	39	30	12	2	1	0	177	194,2
314		Schwendt	105023	Kohlenbach	660	169	50	58	39	34	13	1	2	0	197	
315	⊖	Kössen	102905	Großache	590	184	31	63	39	36	11	0	1	1	182	190,7
		SALZACHGEBIET														
316	⊖	Krimml	110122	Krimmler Ache	1000	177	45	57	47	24	14	2	0	0	189	
317		Neukirchen	104059	Salzach	857	196	28	71	35	25	10	1	0	0	170	166,9
318		Bramberg	106682	Weyerbach	844	204	16	80	36	20	8	2	0	0	162	
319		Paß Thurn	103424	Salzach	1200	212	10	60	45	27	10	2	0	0	154	157,1
320		Haidbach	103432	Felber Ache	900	198	39	61	32	26	8	2	0	0	168	168,7
321		Stuhlfelden	103440	Salzach	816	250	8	41	42	15	9	1	0	0	116	166,3
323	=	Enzingerboden	104125	Stubache	1480	181	37	67	40	31	9	1	0	0	185	197,9
325	⊖	Rudolfshütte	104117	Stubache	2304	147	44	53	37	45	30	6	4	0	219	220,1
328	=	Uttendorf	104091	Stubache	796	196	47	60	33	21	7	2	0	0	170	167,7
332		Kaprun	103507	Kapruner Ache	750	182	57	60	37	20	10	0	0	0	184	170,9
333	⊖	Zell am See	105064	Zeller See	766	180	53	58	39	26	9	1	0	0	186	
337	⊖	Sonnblick	103549	Hüttwinklache	3105	127	40	69	48	58	23	1	0	0	239	219,5
340		Bucheben	103580	Hüttwinklache	1135	181	48	60	36	31	7	3	0	0	185	184,8
341	=	Rauris	103598	Rauriser Ache	934	190	51	61	30	26	8	0	0	0	176	187,3
342		Dienten	103606	Dientenbach	1265	176	45	62	41	26	15	1	0	0	190	194,8
343		Böckstein	103622	Gasteiner Ache	1140	195	18	73	37	30	11	1	1	0	171	184,2
344	=	Badgastein	103630	Gasteiner Ache	1100	179	43	63	36	34	9	1	1	0	187	177,5
345		Klammstein	103655	Gasteiner Ache	795	222	17	66	31	21	7	1	1	0	144	160,0
346		Hüttschlag	103689	Großarlbach	1030	204	27	61	37	28	8	1	0	0	162	145,4
347		Großarl	103697	Großarlbach	890	183	39	67	39	29	7	2	0	0	183	177,5
348	=	St.Johann im Pongau	118745	Großarlbach	634	168	65	57	44	23	7	2	0	0	198	
349	⊖	St.Veit im Pongau	104182	Salzach	750	180	50	55	36	33	10	2	0	0	186	
350		Mitterkleinarl	103705	Kleinarler Ache	1018	196	27	65	37	27	12	2	0	0	170	176,5
351		Wagrain	103713	Kleinarlbach	840	208	23	59	41	21	13	1	0	0	158	153,8
352	=	Karbachalm (Talstation)	104190	Salzach	925	222	14	43	41	34	7	5	0	0	144	
353	=	Bischofshofen	104133	Salzach	543	189	58	51	30	29	9	0	0	0	177	186,1
354	=	Hüttau	103770	Fritzbach	720	187	53	59	33	25	8	1	0	0	179	174,0
355	=	Annaberg	126029	Lammer	700	178	40	58	43	27	17	1	2	0	188	
356		Golling	103820	Salzach	473	216	10	50	31	42	15	2	0	0	150	170,3
357		Dürrnberg	106690	Salzach	770	192	28	57	38	34	16	0	1	0	174	
358	⊖	Hintersee	103846	Almbach	750	190	20	62	39	33	16	4	2	0	176	182,1
359	⊖	Salzburg-Freisaal	104141	Salzach	420	174	47	64	39	28	11	3	0	0	192	188,0
360		Glanegg	103879	Salzach	450	207	16	67	26	34	15	1	0	0	159	163,6
361	=	Salzburg (Flugplatz)	103853	Glanbach	430	180	52	65	36	20	11	1	1	0	186	186,2
362	⊖	Eugendorf	103895	Fischach	520	185	39	68	33	25	13	3	0	0	181	
363	=	Saalbach	103903	Saalach	1022	218	21	55	38	21	11	2	0	0	148	180,2
364	=	Schmittenhöhe	103515	Saalach	1973	171	34	66	36	38	16	4	1	0	195	194,8
365	=	Maria Alm	110171	Urschlaubach	810	177	50	65	37	25	11	1	0	0	189	
366		Hütten	103937	Leogangbach	900	219	19	52	30	23	21	2	0	0	147	146,1
367		Grubhof-St.Martin	103978	Saalach	630	213	9	50	36	43	14	0	1	0	153	182,6
368	=	St.Ulrich-Pillersee	103358	Loferbach	870	187	24	68	39	32	12	3	1	0	179	181,6
369	E	Waidring	103986	Loferbach	775	180	41	64	39	26	13	2	1	0	186	197,4
370	⊖	Lofer	105031	Loferbach	625	175	35	63	41	31	19	2	0	0	191	
371		Unken	110189	Unkenbach	540	199	30	52	39	29	15	2	0	0	167	
372		Nußdorf	104000	Oichten	460	207	26	69	39	19	6	0	0	0	159	166,1
373		Oberndorf	104018	Salzach	430	173	64	68	31	25	4	1	0	0	193	193,9
374	⊖	Ibm	104034	Moosache	425	219	24	60	39	17	7	0	0	0	147	170,9
375	=	Ostermiething	104042	Salzach	405	209	32	67	31	21	6	0	0	0	157	172,5
376	=	Ach-Burghausen	104489	Salzach	473	182	61	72	27	18	6	0	0	0	184	
		INNGEBIET UNTERHALB DER SALZACH														
377		Geretsberg-Webersdorf	104026	Inn	490	186	54	71	25	21	9	0	0	0	180	177,5
378	=	Neukirchen an der Enknach	104307	Enknach	410	235	19	64	22	17	9	0	0	0	131	151,2
379	⊖	Mattsee	104331	Niedertrumer See	508	177	55	59	46	21	8	0	0	0	189	
380	=	Mattighofen	104349	Mattig	455	201	34	69	36	19	6	0	1	0	165	175,8
381	⊖	Hocheck	117523	Schwemmbach	595	190	28	64	47	22	13	2	0	0	176	
382	O	Friedburg	104976	Schwemmbach	512	207	19	66	43	20	10	1	0	0	159	
383	⊖	Straßwalchen	104356	Schwemmbach	550	183	38	77	41	18	8	1	0	0	183	180,7
384	⊖	Braunau am Inn	104323	Mattig	360	184	66	63	27	22	4	0	0	0	182	168,0
385	=	Waldzell	104364	Waldzeller Ache	500	186	42	79	32	21	6	0	0	0	180	177,3
386	⊖	St.Johann am Walde	104372	Mettmach	629	193	41	64	34	22	9	3	0	0	173	179,0
387	=	Altheim	104380	Ach	358	210	40	65	28	21	1	1	0	0	156	162,9
388		Reichersberg	104398	Inn	350	183	65	69	31	15	3	0	0	0	183	163,6
389	O	Eberschwang	110783	Antiesen	535	167	70	79	28	14	8	0	0	0	199	
390	O	Ried im Innkreis	104406	Rieder Bach	431	172	61	76	27	21	7	2	0	0	194	176,3
391	=	St.Marienkirchen	104414	Inn	340	214	27	67	31	23	4	0	0	0	152	144,7
392	⊖	Lambrechten	104422	Pram	396	218	23	71	29	19	6	0	0	0	148	148,9
393	⊖	Kopfing	104471	Pfudabach	569	191	40	66	44	20	5	0	0	0	175	172,2
394	=	Sigharting	104430	Pfudabach	355	187	45	73	36	20	5	0	0	0	179	171,3
395	⊖	Schärding / Rossbach	104448	Roßbach	330	189	38	82	30	24	3	0	0	0	177	162,8
396	=	Wernstein	104455	Inn	355	189	32	85	37	17	6	0	0	0	177	171,4

Häufigkeiten der Niederschläge

Nr.	Messgerät	Messstelle	Messstellennummer	Einzugsgebiet	Höhe m ü.A.	Anzahl der Tage										
						ohne bzw. ohne messbaren Niederschlag	Tagessummen in mm								0,1 bis >85,0	
							0,1 bis 0,9	1,0 bis 4,9	5,0 bis 9,9	10,0 bis 19,9	20,0 bis 39,9	40,0 bis 59,9	60,0 bis 84,9	≥ 85,0	Jahr	1991 bis 2000
397	=	Schardenberg	104505	Inn	529	194	22	90	38	19	3	0	0	0	172	157,0
		DONAUGEBIET ZWISCHEN INN UND TRAUN														
398	⊖	Münzkirchen	104513	Donau	507	175	54	72	36	22	7	0	0	0	191	162,8
399	=	Vichtenstein	104521	Donau	592	197	35	73	40	15	6	0	0	0	169	165,0
400	=	Rannawerk	104570	Donau	285	187	60	70	26	21	2	0	0	0	179	167,2
401		Kollerschlag	104539	Ranna	725	199	45	60	33	18	10	1	0	0	167	173,8
402		Oberkappel	104547	Ranna	495	208	23	65	46	14	9	0	1	0	158	172,1
403	=	Mausloch	104554	Ranna	515	216	29	62	39	13	7	0	0	0	150	173,1
404	=	Pfarrkirchen	104562	Ranna	815	181	50	68	42	17	8	0	0	0	185	141,4
405	⊖	Neustift im Mühlkreis	104968	Ranna	597	212	28	67	35	17	7	0	0	0	154	163,7
406	=	Julbach	104919	Kleine Mühl	575	198	33	70	38	17	9	1	0	0	168	177,5
407		Kirchberg ob der Donau	104588	Donau	588	197	44	72	27	20	6	0	0	0	169	157,5
408	⊖	Schwarzenberg	104596	Große Mühl	730	201	36	69	41	13	6	0	0	0	165	164,7
409	⊖	Schlägl	104604	Große Mühl	555	197	36	75	33	17	8	0	0	0	169	173,3
410	=	Guglwald	104638	Kleine Michl	750	215	29	67	26	21	6	2	0	0	151	168,7
411	⊖	Helfenberg	104901	Kleine Michl	598	176	56	74	33	24	3	0	0	0	190	183,7
412	=	Haslach	104620	Kleine Michl	510	173	62	76	33	17	5	0	0	0	193	176,8
413	O	Rohrbach	104646	Große Mühl	600	186	59	65	36	16	4	0	0	0	180	179,7
414	=	Langhalsen	104661	Große Mühl	449	161	82	73	27	19	3	1	0	0	205	160,4
415	⊖	Partenstein	104679	Große Mühl	295	192	53	68	31	16	6	0	0	0	174	175,6
416	=	Neuhaus an der Donau	104687	Donau	450	188	53	84	20	16	5	0	0	0	178	156,8
417	⊖	Neumarkt im Hausr.-Widldorf	104703	Aschach	380	200	40	73	28	18	6	1	0	0	166	172,5
418	=	Peuerbach	104711	Aschach	372	183	53	80	25	20	5	0	0	0	183	166,5
419		Waizenkirchen	104729	Aschach	370	190	62	63	26	22	2	1	0	0	176	159,5
420	⊖	Neukirchen am Walde	104737	Aschach	555	212	24	72	32	21	5	0	0	0	154	176,8
421	=	St.Agatha	104992	Aschach	499	206	34	75	28	18	4	1	0	0	160	
422	=	Aschach an der Donau	104695	Aschach	292	197	52	69	28	16	3	1	0	0	169	168,6
423	=	Eferding	104984	Donau	274	182	68	75	23	11	6	1	0	0	184	
424	=	Kematen am Innbach	104752	Innbach	351	199	46	68	32	14	7	0	0	0	167	173,4
425	⊖	Geboltskirchen	104927	Trattnach	540	178	54	78	26	21	9	0	0	0	188	182,6
426	=	Hofkirchen an der Trattnach	104935	Trattnach	385	180	57	68	33	20	8	0	0	0	186	179,3
427	⊖	Grieskirchen-Moosham	104778	Trattnach	352	186	52	76	31	12	9	0	0	0	180	166,2
428		Scharten	104786	Innbach	395	238	4	75	31	13	5	0	0	0	128	135,8
429	⊖	Goldwörth	104745	Donau	260	223	18	81	23	16	5	0	0	0	143	144,3
430	=	Bad Leonfelden	104943	Große Rodl	740	195	31	78	37	21	3	1	0	0	171	169,9
431	=	Piberstein	104802	Große Rodl	899	194	38	83	29	17	5	0	0	0	172	171,1
432	=	St.Peter am Wimberg	104653	Große Rodl	687	195	38	75	34	17	6	1	0	0	171	158,9
433	=	Neußerling	104950	Große Rodl	615	212	27	71	32	16	7	1	0	0	154	153,5
434	=	Waxenberg	104828	Große Rodl	700	198	32	80	33	16	7	0	0	0	168	172,8
435	=	Ottensheim	104844	Große Rodl	265	214	23	86	18	17	8	0	0	0	152	142,7
436	⊖	Hellmonsödt	104885	Donau	840	190	34	80	34	17	9	2	0	0	176	172,1
437	=	Kirchschlag bei Linz	105742	Donau	925	185	53	72	30	18	6	1	1	0	181	
438	=	Pöstlingberg	104851	Donau	490	194	30	87	27	20	7	1	0	0	172	158,8
439	O	Linz (Stadt)	104869	Donau	263	193	53	71	28	17	4	0	0	0	173	168,3
440	⊖	Linz-Urfahr	104877	Donau	305	204	44	67	25	19	7	0	0	0	162	150,3
441	=	Leonding	105585	Donau	287	227	15	77	21	22	3	1	0	0	139	161,0
442		Hörsching	105536	Donau	297	193	58	73	27	13	2	0	0	0	173	166,9
		TRAUNGEBIET														
443	=	Gößl	105106	Grundlsee	710	185	34	71	31	28	14	3	0	0	181	195,5
444	⊖	Bad Aussee	105122	Traun	665	167	54	68	32	25	16	3	1	0	199	196,4
445	K	Ödensee	123166	Traun	800	183	35	67	33	31	14	3	0	0	183	
446	=	Schönbergalpe	105155	Traun	1350	185	18	61	37	42	18	4	1	0	181	192,4
447	=	Obertraun	105148	Traun	515	193	31	60	39	23	16	3	1	0	173	188,4
448	=	Pötschen	105205	Traun	1000	178	25	81	30	37	11	4	0	0	188	177,2
449	=	Lahn-Hallstatt	105171	Hallstätter See	510	212	3	53	43	37	14	3	1	0	154	175,6
450	⊖	Gosau	105197	Gosaubach	765	189	15	74	37	29	18	4	0	0	177	179,6
451	⊖	Bad Goisern	105213	Traun	505	188	23	75	32	29	16	2	1	0	178	182,4
452	=	St.Gilgen	105247	St.Wolfgangsee	550	140	66	66	41	31	18	4	0	0	226	174,5
453	O	St.Wolfgang	105759	St.Wolfgangsee	539	169	48	75	29	32	11	2	0	0	197	
454	=	Strobl	105254	St.Wolfgangsee	540	176	40	75	33	30	10	2	0	0	190	189,2
455	O	Bad Ischl	105262	Traun	469	167	47	69	36	30	13	4	0	0	199	194,4
456	O	Vorderer Langbathsee	105288	Vorderer Langbathsee	675	180	29	70	39	29	15	4	0	0	186	201,5
457		Feuerkogel	105296	Traun	1618	155	46	64	42	32	25	1	1	0	211	209,5
458	⊖	Ebensee (Schule)	105734	Traun	425	182	33	65	39	29	14	3	1	0	184	184,9
459		Gmunden	105320	Traunsee	426	175	49	75	33	21	11	2	0	0	191	189,9
460	=	Altmünster	105767	Traunsee	525	179	37	73	40	21	12	4	0	0	187	
461	⊖	Gmunden-Traunleiten	105718	Traun	456	185	37	77	33	26	7	1	0	0	181	183,2
462	=	Laakirchen	105338	Traun	440	196	37	71	27	27	8	0	0	0	170	176,4
463	=	Scharfling	105379	Mondsee	480	171	46	60	47	25	13	4	0	0	195	178,0
464		Mondsee	105346	Mondsee	491	194	23	72	39	22	14	2	0	0	172	177,5
465	=	Oberwang	105700	Mondsee	595	168	50	71	36	29	8	4	0	0	198	192,1
466	⊖	Weißenbach am Attersee	105387	Attersee	476	202	27	53	45	22	13	3	1	0	164	184,3
467		Weyregg	105684	Attersee	501	180	47	77	31	21	9	1	0	0	186	181,7
468	⊖	Attersee	105395	Attersee	495	168	51	77	40	22	8	0	0	0	198	180,2
469		Lenzing	105403	Ager	465	219	27	61	33	17	9	0	0	0	147	174,0
470	⊖	Frankenburg	105429	Vöckla	515	194	40	72	30	19	11	0	0	0	172	174,7
471	⊖	Vöcklabruck	105445	Vöckla	423	201	32	77	29	17	10	0	0	0	165	169,4
472	=	Wolfsegg am Hausruck	105460	Ager	585	170	59	82	32	14	9	0	0	0	196	176,6
473	E	Almsee (Forsthaus)	105486	Alm	574	167	44	65	37	29	17	6	1	0	199	193,2
474	=	Grünau-Almegg	105494	Alm	540	183	30	66	39	26	14	5	3	0	183	180,9
475	=	Scharnstein	105502	Alm	485	187	34	74	33	25	11	2	0	0	179	181,3
476	⊖	Vorchdorf	105510	Alm	455	178	51	73	33	22	8	1	0	0	188	170,4
477	⊖	Wels	105528	Traun	305	215	40	64	29	12	6	0	0	0	151	161,0
478	⊖	Kirchdorf an der Krems	105544	Krems	456	179	38	78	38	18	13	2	0	0	187	177,6
479		Kremsmünster	105551	Krems	383	182	48	76	35	16	8	1	0	0	184	182,7
480	=	Neuhofen an der Krems	105569	Krems	326	233	14	64	31	17	7	0	0	0	133	161,6
481	=	Ebelsberg (Gottschallingerstra	105577	Traun	261	206	46	67	27	15	5	0	0	0	160	162,8
482	⊖	Linz (Wasserwerk Scharlinz)	105726	Traun	260	217	29	72	27	17	3	1	0	0	149	168,5

Häufigkeiten der Niederschläge

Nr.	Messgerät	Messstelle	Messstellennummer	Einzugsgebiet	Höhe m ü.A.	Anzahl der Tage										
						ohne bzw. ohne messbaren Niederschlag	Tagessummen in mm								0,1 bis >85,0	
							0,1 bis 0,9	1,0 bis 4,9	5,0 bis 9,9	10,0 bis 19,9	20,0 bis 39,9	40,0 bis 59,9	60,0 bis 84,9	≥ 85,0	Jahr	1991 bis 2000
DONAUGEBIET ZWISCHEN TRAUN UND ENNS																
483	=	St.Florian	105593	Donau	257	208	38	68	27	19	4	2	0	0	158	157,0
484	⊖	Maria Laah	105635	Donau	360	230	23	62	26	20	2	3	0	0	136	158,6
485	E	Reichenau	105676	Große Gusen	685	181	67	66	33	14	5	0	0	0	185	181,9
486	=	Gallneukirchen	105619	Große Gusen	330	193	59	62	31	14	6	1	0	0	173	159,6
487	=	Neumarkt im Mühlkreis	105627	Kleine Gusen	610	232	9	71	32	15	7	0	0	0	134	150,3
488	⊖	Mauthausen	105650	Donau	299	207	45	62	35	14	2	1	0	0	159	140,0
489	E	Enns	105643	Donau	259	203	40	68	35	16	3	1	0	0	163	144,2
ENNSGEBIET																
490	=	Flachau	105908	Enns	910	193	34	67	38	26	7	1	0	0	173	181,3
491	=	Radstadt	105916	Enns	890	187	45	71	27	25	8	3	0	0	179	173,6
492	⊖	Obertauern	118752	Taurach	1763	186	59	71	24	19	5	2	0	0	180	
493		Untertauern	105932	Taurach	1000	256	14	28	32	29	5	2	0	0	110	175,0
494	=	Filzmoos	105940	Enns	1050	182	36	72	30	25	19	1	1	0	184	185,0
495		Ramsau	106591	Enns	1203	171	56	78	29	23	7	2	0	0	195	178,2
496	=	Planai	105973	Thalbach	1820	207	12	76	38	20	12	1	0	0	159	187,4
497	=	Untertal-Tetter	105957	Thalbach	1040	207	16	93	23	22	4	1	0	0	159	175,6
498	O	Schladming	105965	Enns	730	212	22	76	29	19	6	2	0	0	154	174,0
499		Birnberg	106633	Enns	820	197	41	65	29	26	6	2	0	0	169	
500	O	Michaelerberg	105999	Enns	1280	200	27	85	28	20	5	1	0	0	166	185,3
501	=	St.Nikolai im Sölktal	106005	Große Sölk	1120	190	22	76	43	26	7	1	1	0	176	173,8
502		Stein/Enns	106708	Sölk	680	197	39	75	30	16	8	1	0	0	169	
503	⊖	Bad Mitterndorf	106039	Salzabach	808	176	60	66	34	20	8	2	0	0	190	191,9
504	=	Grubegg	106021	Salzabach	790	192	38	70	33	24	7	1	1	0	174	180,5
505	A	Gröbming	106047	Salzabach	766	173	65	69	29	19	10	0	1	0	193	
506	⊖	Donnersbachwald	106500	Donnersbach	980	187	28	75	44	24	6	1	1	0	179	188,4
507	=	Planneralm	106567	Donnersbach	1605	184	21	61	46	32	17	3	1	1	182	204,3
508		Donnersbach	106062	Donnersbach	720	193	21	73	46	24	8	0	1	0	173	165,9
509	⊖	Irdning	106070	Donnersbach	702	183	56	65	33	20	7	1	1	0	183	179,1
510	=	Greith	106641	Grimmingbach	945	192	32	63	39	21	15	3	1	0	174	
511	=	Oppenberg	106534	Gulling	1060	185	39	58	45	24	12	2	1	0	181	188,8
512	O	Aigen im Ennstal	106104	Gulling	640	196	53	60	31	16	8	1	1	0	170	177,7
513	⊖	Liezen	106112	Enns	670	211	29	59	34	23	8	1	1	0	155	172,7
514	⊖	Hohentauern	106120	Triebenbach	1265	203	18	72	36	25	11	0	1	0	163	184,6
515	=	Admont	106153	Enns	700	215	12	69	26	33	8	2	1	0	151	167,0
516	O	Gstatterboden	106161	Enns	580	216	12	57	29	30	18	3	1	0	150	169,3
517	⊖	Eisenerzer Ramsau	101675	Erzbach	1020	194	16	66	38	28	19	2	3	0	172	
518		Kirchenlandl	106203	Enns	510	208	13	62	31	38	11	2	1	0	158	199,1
519	O	Gollrad (Wegscheid)	106229	Salza	850	187	25	72	30	29	17	6	0	0	179	174,8
520	O	Brunngraben	106237	Salza	710	188	29	72	28	30	15	4	0	0	178	190,9
521	O	Weichselboden	106245	Salza	680	190	23	71	32	30	14	5	1	0	176	176,4
522	⊖	Wildalpen	106252	Salza	610	199	19	61	39	29	13	4	2	0	167	185,3
523	=	Unterlaussa	106278	Laussabach	540	182	33	58	45	27	16	4	1	0	184	179,6
524	=	Kleinreifling	106286	Enns	428	188	32	62	31	36	12	4	1	0	178	186,3
525		Weyer	106294	Enns	421	175	51	59	29	36	11	4	1	0	191	179,0
526	=	Maria Neustift	106310	Enns	629	194	33	64	38	21	13	2	1	0	172	171,2
527	⊖	Pechgraben	106583	Enns	430	197	20	67	43	23	9	6	1	0	169	170,4
528	=	Reichraming	106328	Enns	360	194	28	62	35	28	14	5	0	0	172	174,8
529	O	Brunnbach	106658	Reichramingbach	595	152	58	68	34	34	17	2	1	0	214	
530	=	Laussa	106336	Enns	440	177	41	74	42	18	10	3	1	0	189	186,9
531	=	Hinterstoder	106351	Steyr	590	194	24	75	32	29	9	2	1	0	172	192,4
532	⊖	Huttererböden	106369	Steyr	1370	202	21	60	38	29	14	1	1	0	164	180,8
533	=	Linzer Haus	106377	Teichl	1435	212	13	48	46	31	13	2	0	1	154	174,4
534	=	Bosruckhütte	106609	Teichl	1036	198	20	56	34	37	17	3	1	0	168	
535	⊖	Spital am Pyhrn	106393	Teichl	630	185	29	69	32	31	16	3	1	0	181	185,4
536	=	Klein Pyhrgas	106401	Teichl	1010	186	34	62	33	34	12	4	1	0	180	170,5
537	=	Windischgarsten-Dambach	106419	Teichl	614	205	18	65	29	33	11	4	1	0	161	194,7
538	=	St.Pankraz	106427	Teichl	523	199	20	72	28	28	15	3	1	0	167	174,0
539	⊖	Klaus an der Pyhrnbahn	106435	Steyr	458	179	34	68	38	28	13	4	2	0	187	186,2
540	=	Bodinggraben	106617	Krumme Steyrling	640	202	10	54	43	33	16	6	2	0	164	
541	=	Breitenau	106542	Krumme Steyrling	514	192	28	55	43	29	13	5	1	0	174	170,1
542	=	Molln	106443	Steyr	435	183	40	61	42	25	10	4	1	0	183	182,8
543	=	Waldneukirchen	106450	Steyr	440	190	38	76	32	23	5	2	0	0	176	158,2
544	⊖	Behamberg	106484	Enns	518	174	54	80	30	18	8	1	1	0	192	172,6
545		Ernsthofen	115766	Enns	281	181	61	64	36	19	3	2	0	0	185	
546	⊖	Steyr	106559	Enns	336	182	59	60	38	22	4	1	0	0	184	180,6
547	W	Gaishorn	101667	Palten	720	219	17	57	39	21	12	0	1	0	147	
548		St.Sebastian/Mariazell	101683	Salza	872	175	56	64	32	24	12	2	1	0	191	
DONAUGEBIET ZWISCHEN ENNS UND MARCH																
549	=	Rainbach im Mühlkreis	106807	Feldaist	690	208	52	67	24	11	3	1	0	0	158	152,5
550	O	Freistadt	106815	Feldaist	548	191	64	63	23	21	3	1	0	0	175	177,1
551	⊖	Lasberg	108977	Feldaist	575	206	46	69	31	10	4	0	0	0	160	171,7
552	⊖	Karlstift	106823	Waldaist	917	183	57	69	31	22	3	1	0	0	183	142,5
553	=	Schöneben-Gugu	106849	Waldaist	880	231	9	69	31	20	5	1	0	0	135	156,7
554	⊖	Weitersfelden-Ritzenedt	106856	Waldaist	764	160	84	62	31	23	5	1	0	0	206	166,6
555	=	Gutau	106864	Waldaist	581	214	42	66	25	16	1	2	0	0	152	164,1
556	⊖	Tragwein	106872	Aist	455	213	48	54	29	18	3	1	0	0	153	174,1
557	=	Stadt Haag	106898	Erla	347	211	28	62	36	22	6	0	1	0	155	151,1
558	=	St.Pantaleon	108985	Erla	235	196	56	61	34	15	3	1	0	0	170	153,5
559		Kleinpertenschlag	115931	Große Naarn	899	214	31	67	24	22	5	3	0	0	152	
560	=	Laab	106880	Naarn	240	229	28	58	33	15	2	1	0	0	137	152,1
561	=	Windhaag bei Perg	117531	Naarn	513	219	25	65	32	19	5	1	0	0	147	
562	⊖	Saxen / Au	106930	Naarn	239	232	21	62	28	20	2	1	0	0	134	164,2
563	⊖	St.Thomas am Blasenstein	106914	Klambach	665	217	35	56	32	20	5	1	0	0	149	148,9
564	O	Oed	106948	Donau	393	198	53	66	29	16	3	1	0	0	168	153,2
565	=	Stephanshart	106955	Donau	281	225	22	66	27	20	5	1	0	0	141	145,7

Häufigkeiten der Niederschläge

Nr.	Messgerät	Messstelle	Messstellennummer	Einzugsgebiet	Höhe m ü.A.	Anzahl der Tage										
						ohne bzw. ohne messbaren Niederschlag	Tagessummen in mm								0,1 bis >85,0	
							0,1 bis 0,9	1,0 bis 4,9	5,0 bis 9,9	10,0 bis 19,9	20,0 bis 39,9	40,0 bis 59,9	60,0 bis 84,9	≥ 85,0	Jahr	1991 bis 2000
566	=	Grein	106963	Donau	270	235	13	65	27	20	5	1	0	0	131	149,8
567	=	St.Oswald	108704	Große Isper	654	203	46	54	44	13	5	1	0	0	163	167,8
568	=	Bärnkopf	107540	Große Isper	958	200	33	81	21	25	5	1	0	0	166	170,4
569	O	Neustadtl	116087	Ybbser Mühlbach	482	189	49	66	35	21	5	1	0	0	177	
570	=	Ennsbach	107128	Ybbser Mühlbach	273	218	32	64	25	20	6	1	0	0	148	165,7
571	⊖	Neuhaus am Zellerain	107003	Ybbs	1103	170	38	74	36	30	15	2	1	0	196	
572	⊖	Lackenhof	107011	Ybbs	887	164	31	64	51	35	15	4	2	0	202	184,0
573	E	Lunz am See	107029	Ybbs	612	152	50	72	30	43	13	4	2	0	214	202,6
574		Göstling an der Ybbs	107037	Ybbs	530	179	37	65	27	35	15	5	3	0	187	198,0
575		St.Georgen am Reith	107052	Ybbs	504	198	17	58	25	36	21	7	4	0	168	191,2
576	⊖	Hollenstein an der Ybbs	115907	Ybbs	507	186	35	56	33	35	15	5	1	0	180	
577		Hohenlehen	107060	Ybbs	436	183	30	70	32	34	11	5	1	0	183	187,4
578	⊖	Opponitz	107078	Ybbs	451	168	52	62	30	35	14	3	2	0	198	188,9
579		Ybbsitz-Hofstatt	109009	Kleine Ybbs	572	193	30	63	40	24	10	5	0	1	173	173,7
580	O	Hinterlug	108993	Ybbs	465	166	47	72	36	29	11	4	1	0	200	171,6
581	=	Sonntagberg	109017	Ybbs	634	190	41	65	37	24	6	2	1	0	176	176,9
582	E	Wolfsbach	116319	Urlbach	336	174	71	74	25	19	2	0	1	0	192	
583		Seitenstetten	107102	Urlbach	343	187	69	53	32	18	6	1	0	0	179	164,4
584		Viehdorf	116491	Ybbs	362	211	41	61	28	19	5	1	0	0	155	
585	=	Amstetten	107110	Ybbs	265	193	55	63	26	22	6	1	0	0	173	
586	O	St.Leonhard am Walde	116194	Ybbs	637	176	49	70	30	26	11	2	2	0	190	
587	=	Neuhofen an der Ybbs	116079	Ybbs	319	172	67	77	26	19	3	2	0	0	194	
588		Persenbeug	116509	Donau	576	258	2	49	29	23	4	1	0	0	108	
589		Mitterbach	107136	Große Erlauf	842	184	42	64	34	28	11	2	1	0	182	174,4
590	⊖	Annaberg	115568	Große Erlauf	911	164	60	66	33	26	14	2	1	0	202	
591	=	Erlaufboden	107169	Große Erlauf	542	183	41	64	28	35	12	2	0	1	183	180,7
592		Kienberg	115618	Große Erlauf	372	180	38	76	33	24	14	1	0	0	186	
593		St.Anton an der Jeßnitz	109033	Große Erlauf	458	191	29	65	37	26	14	3	1	0	175	174,8
594		Scheibbs	107193	Große Erlauf	390	219	35	59	30	15	7	1	0	0	147	149,1
595	⊖	Gresten	109041	Kleine Erlauf	399	179	50	66	30	24	12	5	0	0	187	162,5
596		Steinholz	116210	Kleine Erlauf	553	205	22	60	38	30	7	3	0	1	161	
597	O	Steinakirchen am Forst	109025	Kleine Erlauf	301	206	43	65	25	20	6	1	0	0	160	162,8
598	⊖	Wieselburg	107235	Kleine Erlauf	264	203	50	64	21	21	6	1	0	0	163	129,7
599		Artstetten-Nussendorf	109058	Donau	595	199	54	70	20	15	6	2	0	0	167	166,3
600		Pöchlarn	116343	Donau	211	265	30	36	14	16	5	0	0	0	101	
601		Laimbach am Ostrong	115949	Weitenbach	532	253	18	53	20	16	5	1	0	0	113	
602	O	Poggschlag	108712	Weitenbach	910	188	63	63	30	16	5	1	0	0	178	174,7
603	=	Pöggstall	107250	Weitenbach	451	236	16	61	35	14	4	0	0	0	130	132,5
604		St.Georgen an der Leys	109066	Melk	445	211	44	56	25	21	4	5	0	0	155	165,5
605	=	Oberndorf an der Melk	108928	Melk	297	193	62	59	25	15	11	1	0	0	173	173,0
606		St.Leonhard am Forst	107276	Melk	252	236	41	49	12	18	8	2	0	0	130	122,5
607		Grabenegg	108647	Melk	265	223	41	56	18	19	8	1	0	0	143	137,3
608	O	Texing	109074	Mank	453	195	57	66	17	21	7	3	0	0	171	154,5
609	O	Melk	107284	Donau	284	213	66	44	23	16	3	1	0	0	153	132,5
610		Schwarzenbach an der Pielach	115576	Pielach	541	226	9	48	41	22	14	5	1	0	140	
611		Puchenstuben	107177	Pielach	967	180	37	58	35	36	14	5	1	0	186	183,6
612	E	Frankenfels	107300	Pielach	465	176	49	61	42	18	15	3	2	0	190	189,4
613		Christenthal	109082	Pielach	602	240	10	49	33	20	9	3	2	0	126	150,8
614		Hofstetten	107318	Pielach	325	216	46	57	20	19	4	4	0	0	150	150,6
615		Prinzersdorf	109090	Pielach	249	241	32	53	16	19	5	0	0	0	125	151,7
616	=	Kilb	107334	Sierningbach	290	250	14	54	21	17	7	2	1	0	116	145,6
617		Maria Laach am Jauerling	107359	Donau	597	237	33	55	18	17	5	1	0	0	129	128,3
618	⊖	Maria Langegg	107342	Donau	485	220	63	47	14	16	5	1	0	0	146	
619	⊖	Jauerling (ORF)	108613	Donau	952	205	64	55	18	18	5	1	0	0	161	
620		Mühldorf bei Spitz	108845	Donau	362	223	59	50	19	12	3	0	0	0	143	152,6
621	=	Unterloiben	107425	Donau	198	235	63	35	15	15	2	1	0	0	131	124,8
622	=	Ottenschlag	107391	Große Krems	856	259	21	46	22	11	5	2	0	0	107	125,7
623	=	Großheinrichschlag	107409	Kleine Krems	704	241	33	52	23	11	5	0	0	1	125	112,9
624	⊖	Lichtenau	115980	Krems	669	216	53	50	28	10	7	2	0	0	150	
625	=	Gföhl	107433	Krems	585	258	26	44	19	11	5	3	0	0	108	147,2
626	=	Krems an der Donau	107441	Krems	204	231	62	38	17	13	3	2	0	0	135	131,6
627		Karlstetten	108738	Fladnitz	340	228	55	43	14	19	6	1	0	0	138	150,3
628		Wolfenreith	116277	Fladnitz	499	255	27	46	15	19	3	1	0	0	111	
629	⊖	Türnitz	107466	Traisen	482	182	41	66	31	29	10	5	2	0	184	
630	⊖	Kernhof	115923	Unrechttraisen	760	177	47	65	31	26	15	3	2	0	189	
631	=	St.Aegyd am Neuwalde	107458	Unrechttraisen	607	183	38	60	40	25	15	3	2	0	183	173,9
632		Hohenberg	115873	Unrechttraisen	485	226	12	47	32	38	6	2	3	0	140	
633	⊖	Hainfeld	107490	Gölsen	434	184	79	52	18	26	4	2	1	0	182	160,3
634	⊖	Innerhalbach	109108	Gölsen	522	186	46	61	22	36	10	2	3	0	180	165,1
635	O	Ebenwald	115741	Gölsen	960	205	36	56	26	32	7	1	2	1	161	
636		Ausserhalbach	115675	Gölsen	525	227	26	49	31	23	7	2	1	0	139	
637	=	St.Pölten (Kopalkaserne)	107516	Traisen	285	225	57	40	20	17	6	1	0	0	141	152,4
638	⊖	St.Pölten	115642	Traisen	282	224	57	42	19	17	5	2	0	0	142	
639		Herzogenburg	115659	Traisen	226	254	38	36	19	13	5	1	0	0	112	
640		Hollenburg	115899	Donau	230	253	41	39	13	13	5	2	0	0	113	
641	⊖	Liebenau	106831	Kamp	903	169	80	65	34	13	5	0	0	0	197	186,2
642		Arbesbach	107557	Kleiner Kamp	855	181	71	63	26	20	5	0	0	0	185	188,1
643	⊖	Rappottenstein	107532	Kleiner Kamp	598	193	65	57	35	12	3	1	0	0	173	147,1
644	⊖	Groß-Gerungs	107573	Zwettl	676	188	67	62	28	15	6	0	0	0	178	141,6
645	⊖	Zwettl-Edelhof	107581	Kamp	587	210	61	56	22	10	7	0	0	0	156	138,2
646	=	Zwettl (Stift)	107599	Kamp	505	210	59	56	25	9	7	0	0	0	156	164,3
647	⊖	Grafenschlag	107565	Kamp	780	194	65	60	27	12	7	1	0	0	172	151,0
648	E	Ottenstein	107607	Kamp	555	199	67	60	22	13	5	0	0	0	167	147,4
649		Altpölla	109124	Kamp	470	239	39	52	20	11	5	0	0	0	127	140,7
650		St.Leonhard am Hornerwald	116202	Kamp	537	271	23	40	18	11	3	0	0	0	95	
651	=	Altenburg	108746	Kamp	394	257	31	49	14	13	2	0	0	0	109	157,1
652	⊖	Messern	116061	Kamp	485	199	71	62	21	10	3	0	0	0	167	
653		Etzelsreith	115774	Kamp	528	277	11	51	15	8	4	0	0	0	89	
654	=	Gars am Kamp	115790	Kamp	277	228	60	47	15	11	5	0	0	0	138	
655	O	Tautendorf	116236	Kamp	429	226	57	50	19	10	3	1	0	0	140	
656	⊖	Schönberg	107623	Kamp	223	226	62	44	21	10	3	0	0	0	140	144,1
657		Kronsegg	107631	Kamp	485	204	79	46	18	15	3	1	0	0	162	157,9
658	⊖	Langenlois	107672	Kamp	204	240	58	33	18	13	4	0	0	0	126	133,9
659	=	Mühlbach am Manhartsberg	109132	Kamp	356	236	55	44	19	8	4	0	0	0	130	144,4
660	O	Gedersdorf	108761	Kamp	197	234	61	39	15	14	2	1	0	0	132	100,2
661		Grafenwörth	107698	Mühlkamp	190	259	33	41	14	14	4	1	0	0	107	112,6
662	E	Sitzenberg-Reidling	109116	Donau	212	221	59	48	17	14	6	1	0	0	145	130,8

Häufigkeiten der Niederschläge

Nr.	Messgerät	Messstelle	Messstellennummer	Einzugsgebiet	Höhe m ü.A.	Anzahl der Tage										
						ohne bzw. ohne messbaren Niederschlag	Tagessummen in mm								0,1 bis >85,0	
							0,1 bis 0,9	1,0 bis 4,9	5,0 bis 9,9	10,0 bis 19,9	20,0 bis 39,9	40,0 bis 59,9	60,0 bis 84,9	≥ 85,0	Jahr	1991 bis 2000
663		Erpersdorf	116525	Donau	184	247	41	41	16	16	5	0	0	0	119	
664	E	Pyhra	107706	Perschling	302	217	50	50	22	19	5	3	0	0	149	142,0
665	O	Stollberg	108936	Perschling	583	213	49	54	21	21	4	2	2	0	153	163,3
666	=	Atzenbrugg	109140	Perschling	192	270	28	29	16	16	6	1	0	0	96	106,9
667		Perschling	115535	Perschling	225	284	15	32	15	12	6	2	0	0	82	95,9
668	=	Brand-Laaben	107748	Große Tulln	371	238	27	46	30	16	6	2	1	0	128	109,8
669		Kohlreithberg	116483	Große Tulln	490	205	67	53	18	15	6	2	0	0	161	
670	⊖	Maria-Anzbach	116038	Große Tulln	256	208	65	53	14	21	3	2	0	0	158	
671	⊖	Ollersbach	116251	Gr.Tulln	242	220	57	51	18	14	4	2	0	0	146	
672		Asperhofen	107755	Große Tulln	220	233	40	59	16	11	7	0	0	0	133	117,5
673		Langenrohr	115956	Große Tulln	183	276	19	31	18	15	4	3	0	0	90	
674		Absdorf	107839	Donau	181	238	52	39	20	13	4	0	0	0	128	137,5
675	⊖	Tulln (Bildeiche)	108779	Donau	179	211	75	42	15	16	7	0	0	0	155	128,4
676	=	Sieghartskirchen	107789	Kleine Tulln	202	241	33	47	24	14	6	1	0	0	125	112,5
677	O	Flachberg	115782	Kleine Tulln	303	233	41	49	16	21	3	2	1	0	133	
678	O	Langenlebarn	107771	Donau	175	227	56	45	16	14	7	1	0	0	139	145,3
679		Harmannsdorf	115832	Schmida	417	256	37	42	17	9	4	1	0	0	110	
680	=	Eggenburg	115626	Schmida	364	238	63	35	16	7	7	0	0	0	128	
681		Stockern	107797	Schmida	402	265	14	55	15	11	5	1	0	0	101	101,9
682	⊖	Maissau	107813	Schmida	342	218	73	43	16	12	4	0	0	0	148	154,1
683		Fahndorf	107821	Schmida	316	229	55	52	18	9	3	0	0	0	137	103,7
684		Oberrußbach	116111	Schmida	279	260	30	50	14	8	4	0	0	0	106	
685		Guntersdorf	115816	Göllersbach	250	278	23	41	14	7	3	0	0	0	88	
686	⊖	Immendorf	115915	Göllersbach	237	288	17	37	10	8	6	0	0	0	78	
687		Enzersdorf im Thale	107847	Göllersbach	260	246	46	46	13	7	8	0	0	0	120	115,4
688	E	Hollabrunn	107854	Göllersbach	241	236	59	42	16	9	4	0	0	0	130	142,4
689		Niederhollabrunn	116392	Senningbach	226	246	44	48	11	12	4	1	0	0	120	
690	=	Steinabrunn	107888	Senningbach	255	219	65	54	11	11	6	0	0	0	147	123,7
691	O	Stockerau	107870	Donau	169	229	45	61	13	11	6	1	0	0	137	133,6
692	E	Stetten	108803	Donau	177	229	59	47	15	10	5	1	0	0	137	138,6
693	⊖	Wien (Einlaufbauwerk)	117143	Donau	175	189	81	54	20	16	6	0	0	0	177	
694	⊖	Kierling	115634	Donau	264	220	49	55	23	12	7	0	0	0	146	
695		Wien (Jägerwiese)	108852	Donau	450	227	35	61	15	20	8	0	0	0	139	151,3
696	=	Klosterneuburg	107904	Donau	244	243	30	52	19	16	6	0	0	0	123	146,7
697	⊖	Wien (Magdalenenhof)	117069	Donau	310	180	90	54	26	10	6	0	0	0	186	131,2
698	E	Wien-Kagran	108159	Donau	150	195	85	49	16	16	5	0	0	0	171	136,6
699	⊖	Wien (Spargelfeld)	117101	Donau	160	215	75	43	15	15	3	0	0	0	151	
700	⊖	Wien-Stadlau (Inselpumpwerk)	108142	Donau	163	193	92	44	13	16	7	1	0	0	173	146,8
701	⊖	Wien (Hohe Warte)	107979	Donaukanal	203	222	56	49	17	16	6	0	0	0	144	157,5
702	O	Wien-Neustift	107953	Donaukanal	290	237	25	60	17	15	12	0	0	0	129	154,2
703		Tullnerbach	108043	Wien	291	213	63	47	21	12	8	2	0	0	153	141,6
704		Gablitz	105056	Wien	284	217	44	61	18	16	7	3	0	0	149	
705	E	Wien-Mauerbach	117077	Wien	215	203	56	64	17	15	6	5	0	0	163	171,7
706	W	Wien-Innere Stadt	117085	Wien	171	221	53	50	16	18	8	0	0	0	145	
707		Wien (Rathausplatz)	107995	Wien	185	236	35	55	19	16	5	0	0	0	130	120,9
708	⊖	Wien (Lainzer Tor)	108894	Wien	265	209	61	52	26	10	8	0	0	0	157	150,9
709		Wien-Wiener Berg	108365	Wien	240	204	75	48	16	15	6	2	0	0	162	127,6
710		Wien (Botanischer Garten)	108118	Wien	180	240	26	57	20	16	7	0	0	0	126	135,6
711	⊖	Wien (Praterstern)	117150	Donaukanal	160	209	63	59	13	16	6	0	0	0	157	
712		Klausen-Leopoldsdorf	116368	Schwechat	382	246	12	56	24	15	10	2	1	0	120	
713	⊖	Alland (Autobahnmeisterei)	108183	Schwechat	337	194	71	57	20	15	6	2	1	0	172	138,4
714		Alland-Groisbach	108670	Schwechat	392	224	49	41	28	15	6	2	1	0	142	155,1
715		Dornbach	115840	Schwechat	448	251	20	47	23	17	7	1	0	0	115	
716	=	Oeynhausen (Autobahnmeist.)	116129	Schwechat	214	247	14	61	17	18	7	2	0	0	119	
717	⊖	Baden	108191	Schwechat	249	215	58	55	13	18	7	0	0	0	151	154,7
718	⊖	Gumpoldskirchen	116459	Schwechat	218	224	53	47	15	17	8	2	0	0	142	
719		Guntramsdorf	116244	Schwechat	183	226	63	40	11	18	7	1	0	0	140	
720		Weißenbach bei Mödling	108217	Mödling	388	234	35	49	23	15	8	2	0	0	132	121,9
721		Wiener Neudorf	108233	Mödling	201	229	59	45	10	15	6	2	0	0	137	128,1
722		Kaumberg	116335	Triesting	550	237	25	48	26	23	4	2	1	0	129	
723	⊖	Furth-Harras	108258	Triesting	546	192	60	58	23	22	8	2	1	0	174	151,3
724		Pottenstein	108266	Triesting	331	233	26	59	22	18	7	1	0	0	133	135,4
725		Matzendorf-Hölles	108274	Triesting	291	288	4	36	17	12	7	2	0	0	78	132,4
726		Oberwaltersdorf	108688	Triesting	214	278	15	36	15	12	9	0	1	0	88	94,3
727		Vösendorf	108290	Schwechat	190	224	58	47	15	15	7	0	0	0	142	138,1
728	O	Laab im Walde	115550	Liesing	365	206	60	51	24	16	6	2	1	0	160	154,6
729	⊖	Wien (Rosenhügel)	108357	Liesing	250	202	72	54	15	14	9	0	0	0	164	169,2
730	⊖	Wien (Gutheil-Schoder-Gasse)	117127	Liesing	190	220	56	52	14	14	10	0	0	0	146	
731	O	Wien-Rothneusiedl	108373	Liesing	185	210	73	48	10	19	6	0	0	0	156	120,9
732	=	Wien-Unterlaa	108662	Liesing	200	237	59	38	12	12	8	0	0	0	129	123,7
733	O	Wien-Laaer Berg	108381	Schwechat	220	212	74	43	15	16	6	0	0	0	154	123,3
734	⊖	Wien (Zentralfriedhof)	108399	Schwechat	170	192	88	50	15	13	7	1	0	0	174	129,7
735		Gutenhof	109165	Kalter Gang	173	261	34	34	12	16	8	1	0	0	105	114,7
736		Himberg	115857	Kalter Gang	170	281	12	35	19	11	7	1	0	0	85	
737		Schwechat-Aichhof	116145	Kalter Gang	176	295	8	19	21	12	9	2	0	0	71	
738	=	Schwechat (Flugplatz)	108407	Donau	184	236	63	33	17	11	5	1	0	0	130	141,0
739	E	Wien-Neuеßling	117093	Donau	155	198	88	43	16	16	4	0	1	0	168	144,8
740	O	Forsthaus Lobau	108175	Donau	155	227	54	47	18	14	4	1	1	0	139	129,2
741		Haschendorf	108696	Fischa	228	255	33	44	11	11	11	1	0	0	111	127,6
742	E	Moosbrunn	108464	Piesting	187	253	47	29	17	12	6	2	0	0	113	124,7
743	⊖	Gutenstein	108456	Piesting	495	197	61	51	26	20	8	2	1	0	169	152,9
744		Feichtenbach	109173	Piesting	500	241	30	50	17	17	8	3	0	0	125	123,5
745	⊖	Miesenbach	109181	Piesting	520	197	59	60	19	19	8	3	0	1	169	150,8
746	⊖	Hohe Wand (Herrgottschn.haus)	115881	Piesting	811	204	62	53	22	17	6	1	1	0	162	
747	⊖	Blumau	116434	Piesting	234	255	41	35	13	13	9	0	0	0	111	
748		Ebreichsdorf	110130	Piesting	198	269	23	39	17	10	6	2	0	0	97	105,8
749		Margarethen am Moos	116020	Fischa	166	263	22	45	17	9	9	1	0	0	103	
750	=	Bad Deutsch-Altenburg	108555	Donau	161	271	8	43	21	15	8	0	0	0	95	114,8
751	E	Franzensdorf	108969	Donau	153	232	59	45	12	11	7	0	0	0	134	143,9
752	⊖	Orth an der Donau	108514	Donau	148	241	49	36	18	14	7	1	0	0	125	130,7
753		Eckartsau	108522	Donau	146	266	15	48	14	15	7	1	0	0	100	119,3
754	E	Naglern	108563	Rußbach	280	204	81	54	13	9	4	1	0	0	162	139,1
755		Wolfpassing a.d. Hochleithen	116178	Rußbach	214	270	18	41	22	9	5	1	0	0	96	
756	⊖	Ulrichskirchen	116269	Rußbach	183	223	54	52	20	12	5	0	0	0	143	
757		Hagenbrunn	115824	Rußbach	234	251	26	48	25	10	5	1	0	0	115	
758		Raasdorf	108167	Donau	155	272	2	59	15	12	5	1	0	0	94	102,3
759	=	Deutsch-Wagram	109199	Rußbach	157	255	30	44	16	15	6	0	0	0	111	98,6

Häufigkeiten der Niederschläge

Nr.	Messgerät	Messstelle	Messstellennummer	Einzugsgebiet	Höhe m ü.A.	Anzahl der Tage										
						ohne bzw. ohne messbaren Niederschlag	Tagessummen in mm								0,1 bis >85,0	
							0,1 bis 0,9	1,0 bis 4,9	5,0 bis 9,9	10,0 bis 19,9	20,0 bis 39,9	40,0 bis 59,9	60,0 bis 84,9	≥ 85,0	Jahr	1991 bis 2000
760		Pillichsdorf	108571	Rußbach	169	275	23	33	15	12	6	1	1	0	91	124,0
761	=	Leopoldsdorf im Marchfeld	109736	Rußbach	152	275	19	32	23	11	6	0	0	0	91	99,4
		MOLDAUGEBIET														
762	=	Schenkenfelden	105601	Moldau	745	183	53	73	33	17	7	0	0	0	183	169,3
763	⊖	Sandl	117515	Moldau	961	226	14	63	32	25	5	1	0	0	140	
764	=	Windhaag bei Freistadt	106492	Maltsch	420	197	54	63	26	21	5	0	0	0	169	151,2
765	O	Pyhrabruck	115543	Maltsch	541	219	43	62	27	7	8	0	0	0	147	124,2
766		Weikertschlag	115519	Lainsitz	780	219	41	57	24	19	6	0	0	0	147	150,0
767	⊖	Gmünd	109215	Lainsitz	500	205	53	62	34	9	3	0	0	0	161	157,5
768		Reinberg-Dobersberg	109652	Braunaubach	606	259	17	51	26	6	7	0	0	0	107	96,1
769	⊖	Altmanns	109710	Braunaubach	589	200	53	74	26	10	2	1	0	0	166	143,4
770		Siebenlinden	115527	Braunaubach	656	214	49	57	27	14	5	0	0	0	152	170,9
771	⊖	Haugschlag	109728	Reißbach	568	207	41	74	27	12	5	0	0	0	159	154,0
772	E	Litschau	109249	Reißbach	564	213	45	64	31	9	4	0	0	0	153	168,1
		MARCHGEBIET														
773	O	Limbach	116004	Deutsche Thaya	564	200	67	57	22	13	6	1	0	0	166	
774	⊖	Vitis	109256	Deutsche Thaya	522	205	53	64	26	12	4	2	0	0	161	152,9
775		Meires	109272	Deutsche Thaya	490	252	22	51	27	9	3	1	1	0	114	140,1
776	⊖	Waidhofen an der Thaya	109280	Deutsche Thaya	495	212	56	64	20	9	4	0	1	0	154	121,3
777		Pfaffenschlag	109298	Deutsche Thaya	554	197	63	66	25	10	5	0	0	0	169	129,1
778		Dobersberg	109306	Deutsche Thaya	455	264	15	57	18	8	3	1	0	0	102	121,6
779		Pommersdorf	109751	Deutsche Thaya	493	223	49	59	21	6	7	1	0	0	143	142,6
780	⊖	Weikertschlag an der Thaya	109314	Mährische Thaya	460	201	60	69	19	10	6	1	0	0	165	137,1
781	⊖	Breitenfeld	109330	Seebsbach	568	183	86	58	23	12	4	0	0	0	183	135,0
782		Drösiedl	115725	Seebsbach	522	251	21	61	23	7	3	0	0	0	115	
783		Drosendorf	115733	Thaya	390	241	49	52	16	4	3	1	0	0	125	
784	⊖	Geras	109645	Thaya	484	215	71	54	16	5	5	0	0	0	151	111,7
785		Weitersfeld	109389	Fugnitzbach	418	250	43	46	15	7	5	0	0	0	116	116,2
786	⊖	Riegersburg	109785	Fugnitzbach	445	225	60	49	23	5	4	0	0	0	141	152,8
787		Nonnersdorf	116095	Pulkau	469	284	19	34	17	8	3	1	0	0	82	
788		Leodagger	115972	Pulkau	288	276	33	27	17	6	7	0	0	0	90	
789		Unterretzbach	116285	Pulkau	235	241	59	35	21	7	3	0	0	0	125	
790	=	Retz (Windmühle)	109405	Pulkau	320	253	43	41	16	10	3	0	0	0	113	139,6
791	=	Großkadolz	109660	Pulkau	188	237	59	49	10	5	6	0	0	0	129	140,2
792	=	Mailberg	109413	Pulkau	212	237	57	54	7	5	6	0	0	0	129	134,2
793	=	Laa an der Thaya	109439	Thaya-Mühlbach	187	243	54	44	15	7	3	0	0	0	123	130,6
794		Wultendorf	116012	Thaya-Mühlbach	231	216	73	52	13	7	5	0	0	0	150	
795	=	Wildendürnbach	109447	Thaya	208	248	47	46	17	5	3	0	0	0	118	131,2
796	E	Drasenhofen	115717	Thaya	216	238	56	46	18	6	2	0	0	0	128	
797		Altlichtenwarth	115667	Thaya	217	244	54	41	12	13	2	0	0	0	122	
798		Bernhardsthal	109769	Thaya	169	261	29	44	20	10	2	0	0	0	105	110,1
799	=	Hohenau an der March	109462	Thaya	155	231	63	44	15	9	4	0	0	0	135	110,8
800		Eichenbrunn	115592	Zaya	260	244	43	54	10	9	6	0	0	0	122	
801		Schletz	116160	Zaya	242	235	48	51	15	11	6	0	0	0	131	
802		Ernstbrunn	109157	Zaya	277	242	46	47	17	8	5	1	0	0	124	127,1
803	⊖	Mistelbach (Kläranlage)	116541	Zaya	190	239	42	58	11	11	5	0	0	0	127	
804	⊖	Poysdorf (Ost)	109538	Zaya	202	233	48	56	15	11	3	0	0	0	133	138,9
805	⊖	Ginzersdorf	115808	Zaya	179	236	53	51	14	9	3	0	0	0	130	
806		Zistersdorf	109678	March	201	290	10	35	18	11	2	0	0	0	76	108,7
807	=	Nexing	116442	Waidenbach	196	220	64	51	15	12	4	0	0	0	146	
808	=	Dürnkrut	109546	Waidenbach	166	259	25	48	20	9	4	1	0	0	107	115,8
809	⊖	Gänserndorf	109561	Stempfelbach	150	227	62	41	21	10	4	1	0	0	139	101,0
810		Matzen	109579	Weidenbach	171	252	43	35	23	9	4	0	0	0	114	141,6
811		Baumgarten an der March	109686	March	144	225	65	38	22	8	8	0	0	0	141	140,3
812	O	Salmhof	116426	March	144	250	38	42	16	14	6	0	0	0	116	
813	=	Marchegg	109587	March	142	234	49	45	19	11	7	1	0	0	132	136,5
814		Obersiebenbrunn	109595	Stempfelbach	151	251	31	48	21	6	8	1	0	0	115	
815		Lassee	109694	Stempfelbach	144	220	62	47	17	13	6	1	0	0	146	108,7
816		Niederweiden	109611	Stempfelbach	143	260	26	46	15	12	6	0	1	0	106	99,2
817		Markthof	109603	Stempfelbach	141	236	43	46	21	12	7	1	0	0	130	139,1
		DONAUGEBIET ZWISCHEN MARCH UND LEITHA														
818		Wolfsthal	116327	Donau	153	246	34	44	21	15	5	1	0	0	120	
819	=	Kittsee	109629	Donau	137	250	20	55	20	17	4	0	0	0	116	128,4
820		Pama	109637	Wiesgraben	140	238	41	51	18	11	7	0	0	0	128	91,2
821	⊖	Deutsch Jahrndorf	110692	Wiesgraben	132	240	41	45	22	14	4	0	0	0	126	111,1
		LEITHAGEBIET														
822	=	Rohr im Gebirge	109801	Schwarza	684	238	4	58	22	32	8	3	1	0	128	161,6
823		Naßwald (Wasseralm)	110155	Naßbach	774	170	53	66	30	33	10	2	2	0	196	188,6
824	E	Naßwald	109827	Naßbach	615	177	54	64	25	31	11	2	2	0	189	186,8
825		Kaiserbrunn	109835	Schwarza	559	201	35	65	24	28	10	1	2	0	165	186,5
826	⊖	Reichenau an der Rax	109843	Schwarza	486	197	61	45	32	18	10	2	1	0	169	169,0
827	⊖	Hirschenkogel	116475	Schwarza	1318	190	60	60	23	18	12	2	1	0	176	
828	W	Semmering	110247	Schwarza	985	197	53	62	19	20	11	4	0	0	169	
829	⊖	Gloggnitz	109868	Schwarza	512	206	63	51	21	13	10	2	0	0	160	129,2
830		Pottschach	109876	Schwarza	411	244	21	57	15	22	6	1	0	0	122	123,2
831	W	Puchberg am Schneeberg	109884	Sierning	580	194	55	58	27	23	9	0	0	0	172	171,1
832		Stixenstein	109892	Sierning	454	231	41	51	21	14	5	2	1	0	135	144,3
833	⊖	Neunkirchen	109918	Schwarza	362	233	48	45	14	14	10	2	0	0	133	121,7
834		Mariensee	109926	Großer Pestingbach	869	223	29	57	26	15	13	2	1	0	143	139,2
835		Mönichkirchner Schwaig	109942	Großer Pestingbach	1179	204	37	68	22	19	14	2	0	0	162	140,3
836	O	Ausseraigen	110239	Großer Pestingbach	684	220	50	44	21	14	14	2	1	0	146	117,8

Häufigkeiten der Niederschläge

Nr.	Messgerät	Messstelle	Messstellennummer	Einzugsgebiet	Höhe m ü.A.	Anzahl der Tage										
						ohne bzw. ohne messbaren Niederschlag	Tagessummen in mm								0,1 bis >85,0	
							0,1 bis 0,9	1,0 bis 4,9	5,0 bis 9,9	10,0 bis 19,9	20,0 bis 39,9	40,0 bis 59,9	60,0 bis 84,9	≥ 85,0	Jahr	1991 bis 2000
837	=	Aspang	109959	Großer Pestingbach	498	216	62	43	20	16	7	1	1	0	150	164,1
838		Trattenbach	110213	Feistritz	790	240	7	69	21	18	9	1	1	0	126	139,5
839	⊖	Trattenbach	116186	Feistritz	1105	177	60	72	23	18	13	2	1	0	189	
840	=	Kirchberg am Wechsel	109967	Feistritz	555	223	45	51	18	16	10	2	1	0	143	116,6
841	⊖	St.Corona am Wechsel	110254	Feistritz	882	200	58	54	18	19	10	5	1	1	166	
842		Haßbach	110205	Pitten	620	257	15	49	15	17	10	3	0	0	109	114,5
843	=	Hochwolkersdorf	109975	Pitten	617	241	35	51	14	11	9	4	1	0	125	126,2
844	⊖	Bromberg	109983	Pitten	426	226	48	53	13	11	10	3	2	0	140	136,0
845		Stollhof-Hohe Wand	109900	Warme Fischa	447	263	12	39	22	20	8	2	0	0	103	118,8
846		Unterhöflein	115865	Warme Fischa	438	223	38	51	25	19	7	3	0	0	143	
847		Saubersdorf	110106	Warme Fischa	324	268	19	43	12	13	8	3	0	0	98	119,7
848	⊖	Wiener Neustadt (Flugplatz)	110007	Warme Fischa	285	242	53	36	10	16	8	1	0	0	124	135,8
849	=	Loretto	110700	Leitha	208	262	32	36	17	11	7	1	0	0	104	122,5
850		Deutsch Brodersdorf	110015	Leitha	197	253	39	38	15	14	4	3	0	0	113	123,8
851		Mannersdorf am Leithagebirge	110148	Leitha	200	260	24	44	15	12	10	1	0	0	106	115,4
852	=	Bruck an der Leitha	110049	Leitha	159	256	31	39	20	14	5	1	0	0	110	
853	=	Göttlesbrunn	110221	Leitha	167	231	48	44	21	15	7	0	0	0	135	135,2
854	=	Bruckneudorf-Heidehof	110056	Leitha	167	234	55	44	17	8	7	0	1	0	132	120,2
855		Parndorf	110718	Leitha	180	233	45	52	16	9	10	1	0	0	133	114,0
856	⊖	Hollern	116350	Leitha	145	227	56	46	17	10	8	2	0	0	139	
857	⊖	Gattendorf	110064	Leitha	150	228	38	62	21	11	5	1	0	0	138	121,0
858		Zurndorf	110072	Leitha	136	260	11	53	23	11	6	2	0	0	106	101,4
859	⊖	Nickelsdorf	110080	Leitha	137	227	46	54	23	11	4	1	0	0	139	125,7
		RABNITZGEBIET														
860		Lichtenegg	115998	Rabnitz	758	233	42	50	13	16	8	3	1	0	133	
861	E	Hollenthon	115600	Rabnitz	671	211	60	49	18	14	11	0	3	0	155	
862	⊖	Karl	110312	Rabnitz	373	251	26	47	19	10	10	3	0	0	115	137,1
863		Hochstraß	110320	Rabnitz	422	244	38	40	20	17	5	2	0	0	122	111,1
864		Mannersdorf an der Rabnitz	110338	Rabnitz	252	239	46	45	11	16	8	1	0	0	127	139,7
865	⊖	Kobersdorf	110346	Stoob	333	241	44	41	19	13	5	1	1	1	125	114,8
866		Sieggraben	110361	Stoob	467	262	30	31	19	12	8	2	1	1	104	137,2
867	⊖	Oberpullendorf	110379	Stoob	251	246	30	50	16	15	6	2	0	1	120	108,1
868	V	Frankenau	110775	Stoob	208	253	34	42	13	17	5	2	0	0	113	
869	⊖	Nebersdorf	110726	Stoob	248	256	21	56	9	16	7	0	1	0	110	115,0
870		Lutzmannsburg	110387	Rabnitz	202	269	1	56	15	16	8	1	0	0	97	111,9
871	⊖	Nikitsch	110627	Rabnitz	247	244	39	46	13	15	5	3	0	1	122	110,8
872	O	Neustift an der Rosalia	110395	Wulka	603	248	32	42	15	14	10	5	0	0	118	124,6
873	=	Forchtenstein	110403	Wulka	397	230	49	45	12	19	8	3	0	0	136	150,6
874		Pöttsching	110411	Wulka	210	241	47	43	9	17	6	2	1	0	125	126,4
875		Steinbrunn	110429	Wulka	210	267	20	44	11	13	9	2	0	0	99	113,8
876	⊖	Wulkaprodersdorf	110668	Wulka	164	252	40	36	17	10	9	2	0	0	114	113,1
877	⊖	Eisenstadt	110734	Wulka	195	231	56	37	15	14	10	1	2	0	135	129,8
879	=	Eisenstadt	110437	Wulka	184	241	45	40	14	13	10	2	1	0	125	137,7
880	=	Draßburg	110445	Wulka	229	248	43	36	16	14	6	2	1	0	118	109,6
881		St.Margarethen im Burgenland	110452	Wulka	147	244	47	40	15	13	6	1	0	0	122	136,1
882	O	St.Margarethen-Berg	110742	Neusiedler See	195	239	47	48	12	13	6	1	0	0	127	
883	=	Donnerskirchen	110460	Neusiedler See	126	262	29	37	16	16	3	3	0	0	104	115,3
884		Donnerskirchen (Waldgasse)	110650	Neusiedler See	199	237	41	46	18	14	8	1	1	0	129	136,2
885		Winden am See	110635	Neusiedler See	125	239	38	55	18	9	4	1	2	0	127	110,7
887	⊖	Neusiedl am See	110510	Neusiedler See	135	232	55	46	15	11	7	0	0	0	134	132,7
888	⊖	Frauenkirchen	106724	Neusiedler See	122	258	27	50	16	11	4	0	0	0	108	
889	=	Podersdorf am See	110551	Neusiedler See	121	271	23	41	15	10	6	0	0	0	95	111,7
890		Apetlon	110569	Neusiedler See	119	259	26	46	13	16	6	0	0	0	107	102,4
891		Oggau	110478	Neusiedler See	118	263	32	36	15	12	8	0	0	0	103	125,2
892	=	Rust	110486	Neusiedler See	119	270	27	32	20	10	7	0	0	0	96	114,5
893	=	Mörbisch am See	110502	Neusiedler See	130	264	26	42	14	12	8	0	0	0	102	114,8
894	V	Illmitz (Biologische Station)	122010	Neusiedler See	115	244	52	35	15	13	7	0	0	0	122	
895		Edmundshof	110536	Neusiedler See	148	263	21	52	14	11	4	1	0	0	103	99,9
896		Kleylehof	110528	Neusiedler See	135	266	26	43	15	11	5	0	0	0	100	97,6
897	⊖	Halbturn	110544	Neusiedler See	130	262	21	50	17	11	5	0	0	0	104	100,6
898	O	Andau	110585	Neusiedler See	118	241	36	51	21	13	4	0	0	0	125	118,2
899		Schattendorf	110619	Ikva	251	246	36	42	17	16	4	5	0	0	120	121,9
900	=	Deutschkreutz-Girm	110601	Ikva	192	234	49	42	23	9	7	1	1	0	132	127,9
901		Ritzing	110593	Ikva	305	249	30	47	17	12	6	3	1	1	117	112,6
902	⊖	Festenburg-Hinterberg	123216	Schwarze Lafnitz	920	204	46	57	21	23	12	2	1	0	162	
		RAABGEBIET														
903	=	Hohenau an der Raab	111369	Raab	702	230	32	55	28	13	6	2	0	0	136	130,7
904	=	Fladnitzberg	111401	Raab	1070	230	22	58	31	17	6	1	1	0	136	132,8
905	⊖	Schöckl	110841	Raab	1445	211	46	58	21	20	8	2	0	0	155	
906	O	St.Ruprecht an der Raab	123083	Raab	400	241	24	53	21	18	7	2	0	0	125	
907	O	Weiz	110825	Weizbach	465	212	59	48	22	16	8	1	0	0	154	132,8
908		Gleisdorf	110833	Raab	375	221	53	48	21	11	11	1	0	0	145	132,6
909	=	St.Radegund	110858	Rabnitzbach	725	211	40	56	26	18	12	3	0	0	155	138,2
910		Laßnitzhöhe	110866	Rabnitzbach	524	222	41	55	21	14	12	0	1	0	144	133,8
911	=	Rohr an der Raab	110890	Raab	306	231	28	68	15	16	8	0	0	0	135	139,1
912		Feldbach	100008	Raab	323	215	55	57	16	14	9	0	0	0	151	
913	=	Wetzelsdorf	111419	Raab	303	227	35	64	16	14	10	0	0	0	139	125,7
914	=	Fehring	111294	Raab	260	238	25	64	16	15	7	1	0	0	128	125,4
915		Riegersburg	111302	Raab	350	247	18	66	13	12	10	0	0	0	119	107,2
916	=	Neumarkt an der Raab	110908	Raab	243	227	41	55	18	17	8	0	0	0	139	113,4
917	=	St.Jakob im Walde	110916	Lafnitz	922	233	31	48	20	20	12	2	0	0	133	160,5
918		Vorau	110932	Lafnitz	690	265	15	34	21	17	14	0	0	0	101	122,8
919	=	Hohenau am Wechsel	111377	Lafnitz	1080	226	29	54	23	21	12	1	0	0	140	162,6
920	=	Friedberg-Ortgraben	110940	Lafnitz	550	245	21	52	18	20	10	0	0	0	121	133,0
921		Markt Allhau	111476	Lafnitz	404	251	24	47	16	20	6	2	0	0	115	
922		Hartberg	110999	Safenbach	350	244	37	41	15	19	10	0	0	0	122	132,6
923	E	Pöllau (Zentralstation)	111393	Safen	525	235	36	50	21	15	8	1	0	0	131	141,6
924	O	Pöllau	111310	Saifenbach	420	241	34	49	18	18	5	1	0	0	125	120,4
925	⊖	Bad Waltersdorf	111005	Safenbach	285	248	27	51	17	17	5	1	0	0	118	142,8

Häufigkeiten der Niederschläge

Nr.	Messgerät	Messstelle	Messstellennummer	Einzugsgebiet	Höhe m ü.A.	Anzahl der Tage										
						ohne bzw. ohne messbaren Niederschlag	Tagessummen in mm								0,1 bis >85,0	
							0,1 bis 0,9	1,0 bis 4,9	5,0 bis 9,9	10,0 bis 19,9	20,0 bis 39,9	40,0 bis 59,9	60,0 bis 84,9	≥ 85,0	Jahr	1991 bis 2000
926	⊖	Deutsch Kaltenbrunn	111443	Lafnitz	358	256	22	50	16	14	6	2	0	0	110	
927	W	Zwieselgraben	112920	Feistritz	1080	203	37	57	30	24	15	0	0	0	163	
928	=	Rettenegg	111021	Feistritz	860	199	52	58	28	14	15	0	0	0	167	175,8
929	=	Alpl	111435	Feistritz	1020	207	28	72	26	18	12	3	0	0	159	162,2
930		Fischbach	101592	Feistritz	1050	183	64	58	28	19	12	2	0	0	183	
931		Kreuzwirt	111328	Feistritz	1038	234	32	49	26	12	12	1	0	0	132	128,8
932	⊖	Birkfeld (Schule)	123117	Feistritz	680	238	33	45	22	20	8	0	0	0	128	
933	O	Anger	123075	Feistritz	520	238	28	55	17	17	11	0	0	0	128	
934	=	St.Johann bei Herberstein	111054	Feistritz	410	253	15	55	15	22	5	1	0	0	113	120,7
935		Großwilfersdorf	111344	Feistritz	275	244	24	59	19	11	9	0	0	0	122	123,0
936	=	Sinabelkirchen	111062	Ilzbach	350	254	15	55	19	13	9	1	0	0	112	129,8
937	O	Eltendorf	111088	Lafnitz	238	235	40	58	10	17	6	0	0	0	131	97,2
938	⊖	Heiligenkreuz	105080	Lafnitz	228	246	43	39	19	11	8	0	0	0	120	
939	⊖	Mönichkirchen	111336	Pinka	991	192	58	62	15	24	12	2	1	0	174	158,8
940	=	Pinkafeld	111104	Pinka	388	228	47	49	20	15	7	0	0	0	138	131,6
941	⊖	Oberwart	111112	Pinka	308	237	37	43	24	16	9	0	0	0	129	113,9
942	⊖	Kleinzicken	111385	Zickenbach	267	216	60	56	15	9	9	1	0	0	150	142,5
943		Kirchfidisch	111484	Pinka	266	238	40	51	20	9	5	3	0	0	128	
944	⊖	Hochneukirchen	111278	Pinka	707	213	47	61	14	17	13	1	0	0	153	121,3
945	=	Bernstein	111138	Tauchenbach	600	220	49	50	19	19	8	1	0	0	146	131,8
946		Stadtschlaining	111146	Tauchenbach	424	250	20	52	21	14	7	2	0	0	116	120,6
947	⊖	Dürnbach im Burgenland	111468	Pinka	292	240	45	47	14	15	5	0	0	0	126	
948	=	Hirschenstein	111153	Pinka	719	249	21	51	19	12	13	1	0	0	117	111,9
949	=	Eisenberg an der Pinka	111161	Pinka	246	235	45	51	18	9	8	0	0	0	131	103,6
950		Eberau	111179	Pinka	213	242	42	45	14	16	7	0	0	0	124	109,5
951		Hagensdorf-Luising	111229	Pinka	199	241	45	48	10	17	4	1	0	0	125	106,8
952		Oberdorf im Burgenland	111187	Strem	361	262	21	45	21	9	6	2	0	0	104	91,6
953		St.Michael im Burgenland	111195	Strem	235	233	51	46	16	13	7	0	0	0	133	115,9
954	=	Kukmirn	111203	Strem	252	227	48	58	13	11	8	1	0	0	139	114,8
955	⊖	Glasing	111450	Strem	222	234	49	48	13	16	5	1	0	0	132	
956		Redlschlag	111286	Güns	692	229	38	53	21	16	7	2	0	0	137	142,3
957	=	Bad Schönau	115683	Zöbernbach	468	231	44	43	25	12	6	4	0	1	135	
958		Zöbern	111245	Zöbernbach	596	223	30	60	20	22	8	1	2	0	143	138,1
959		Krumbach	110676	Zöbernbach	595	237	35	48	24	11	8	2	1	0	129	132,6
960		Pilgersdorf	111260	Zöbernbach	369	260	20	44	15	18	6	2	1	0	106	110,5
961	=	Glashütten bei Langeck	111351	Güns	440	256	10	48	24	19	6	3	0	0	110	129,0
				MURGEBIET												
962		Muhr	111500	Mur	1110	221	23	61	31	17	10	1	2	0	145	150,7
963		Zederhaus	111526	Zederhausbach	1200	210	34	69	29	17	6	1	0	0	156	167,5
964	⊖	St.Michael i. Lg.	105049	Mur	1094	216	43	58	23	19	5	2	0	0	150	
965		Weißpriach	111559	Weißpriach	1100	210	46	61	25	17	6	1	0	0	156	159,4
966	⊖	Mariapfarr	118570	Taurach	1153	215	54	58	20	12	6	1	0	0	151	
967		Lessach	110163	Lessachbach	1190	269	0	43	33	12	8	1	0	0	97	
968	=	Tamsweg	111583	Mur	1025	236	28	57	25	16	2	2	0	0	130	136,1
969		Thomatal	111591	Mur	1090	250	6	49	34	17	8	2	0	0	116	
970	⊖	Turracher Höhe	123133	Turrach	1767	233	13	44	35	30	8	3	0	0	133	
971	⊖	Flattnitz	113951	Paalbach	1430	201	29	59	37	23	13	3	0	1	165	153,5
972	=	Paal-Stadl	112508	Paalbach	950	243	10	59	28	17	7	2	0	0	123	139,2
973		Seethal	111641	Rantenbach	1210	224	26	58	25	23	8	2	0	0	142	130,1
974	=	Murau	111633	Rantenbach	814	216	31	62	27	19	5	5	1	0	150	144,7
975	=	Schöder	111674	Katschbach	900	237	12	66	28	16	6	0	1	0	129	146,1
976		St.Lambrecht	111682	Mur	1070	248	6	52	28	23	7	0	1	1	118	125,9
977	K	Oberwölz	123158	Wölzer Bach	810	250	23	56	18	11	7	1	0	0	116	
978		Unzmarkt	111708	Mur	745	249	21	48	30	11	6	0	1	0	117	120,8
979	⊖	Judenburg	111716	Mur	730	240	27	51	24	18	5	1	0	0	126	119,7
980		St.Johann am Tauern	111724	Pöls	1050	200	30	83	21	24	7	1	0	0	166	163,4
981	⊖	Pusterwald-Hinterwinkel	111732	Pusterwaldbach	1260	199	23	82	27	20	13	1	1	0	167	172,0
982		Gasselsdorf	101030	Pölsbach	780	244	21	52	29	14	3	3	0	0	122	
983	⊖	Schmelz	111765	Granitzenbach	1560	238	3	52	36	23	11	3	0	0	128	133,3
984	=	Obdach	111773	Granitzenbach	875	245	16	55	22	18	9	1	0	0	121	122,7
985	=	St.Wolfgang	123026	Granitzenbach	1275	246	3	51	32	25	8	1	0	0	120	
986	⊖	Zeltweg	111757	Mur	669	223	41	52	28	16	5	1	0	0	143	132,3
987		Kleinlobming	123018	Mur	740	251	9	52	25	21	7	1	0	0	115	
988	=	Großlobming	112771	Mur	650	246	18	55	25	12	9	1	0	0	120	125,1
989		Ingering II	111781	Ingeringbach	850	233	15	65	29	19	4	1	0	0	133	139,4
990		Seckau	111799	Mur	855	217	41	65	22	17	3	1	0	0	149	
991	K	Kraubath an der Mur	111807	Mur	600	240	22	59	23	17	5	0	0	0	126	110,0
992	=	Wald am Schoberpaß	111815	Liesingbach	890	223	7	61	35	27	12	0	1	0	143	161,3
993		Kalwang	111823	Liesingbach	742	183	69	57	22	20	13	1	1	0	183	
994	W	Kindtal	101691	Mürz	570	220	35	59	21	20	10	1	0	0	146	
995	K	Hochreichhart	123174	Liesing	1500	210	16	55	42	26	16	0	1	0	156	
996	=	Mautern	111831	Liesingbach	710	241	9	53	32	19	11	0	1	0	125	128,1
997		Leoben-Hinterberg	112672	Mur	570	238	34	47	24	17	4	2	0	0	128	139,6
998	⊖	St.Michael in Obersteiermark	112888	Mur	580	231	40	49	22	15	9	0	0	0	135	
999	⊖	Trofaiach	111872	Vordernberger Bach	660	223	47	48	25	16	5	2	0	0	143	154,6
1000	=	Bruck an der Mur	111898	Mur	482	226	49	46	22	14	8	1	0	0	140	123,6
1001		Lahnsattel	101642	Kriegskogelbach	932	185	35	67	30	25	20	2	2	0	181	
1002	⊖	Frein an der Mürz	112615	Mürz	875	193	22	65	32	33	16	3	2	0	173	190,7
1003		Niederalpl	112607	Mürz	930	194	21	63	32	29	22	2	3	0	172	178,8
1004	=	Mürzsteg	111906	Mürz	810	193	29	72	26	28	13	3	2	0	173	169,5
1005		Karlgraben	112599	Mürz	775	191	42	64	28	29	9	1	2	0	175	186,8
1006	=	Preiner Gscheid	111914	Mürz	890	206	33	68	23	24	9	2	0	1	160	172,5
1007	=	Mürzzuschlag	111922	Mürz	700	184	42	78	28	17	13	3	1	0	182	158,7
1008	=	Veitsch	112565	Mürz	665	214	35	63	23	22	8	1	0	0	152	150,2
1009		Stanz	112540	Stanzbach	648	237	21	56	24	17	10	1	0	0	129	137,3
1010		Kapfenberg	101097	Mürz	508	217	64	43	24	11	6	1	0	0	149	
1011	=	Seewiesen	123182	Thörlbach	980	182	34	64	38	27	16	5	0	0	184	
1012	A	Aflenz Kurort	111963	Thörlbach	784	193	64	51	28	19	9	1	1	0	173	164,4
1013	K	Bürgeralm bei Aflenz	111971	Thörlbach	1500	201	11	71	33	24	21	5	0	0	165	
1014	W	Buchberg	111989	Thörlbach	880	190	44	62	34	15	15	6	0	0	176	
1015	=	Haringgraben	112854	Mürz	1020	193	36	68	29	24	13	2	1	0	173	
1016		Tragöß	111997	Lamingbach	770	204	44	56	32	19	9	1	1	0	162	172,3
1017	=	Pernegg	112847	Mur	460	235	35	48	22	18	7	1	0	0	131	

Häufigkeiten der Niederschläge

Nr.	Messgerät	Messstelle	Messstellennummer	Einzugsgebiet	Höhe m ü.A.	Anzahl der Tage										
						ohne bzw. ohne messbaren Niederschlag	Tagessummen in mm								0,1 bis >85,0	
							0,1 bis 0,9	1,0 bis 4,9	5,0 bis 9,9	10,0 bis 19,9	20,0 bis 39,9	40,0 bis 59,9	60,0 bis 84,9	≥ 85,0	Jahr	1991 bis 2000
1018	⊖	Breitenau bei Mixnitz	112003	Mur	560	226	30	55	31	12	11	1	0	0	140	146,4
1019	⊖	Frohnleiten	112037	Mur	420	231	41	47	23	14	9	0	1	0	135	110,8
1020	=	Neuhof	112573	Mur	770	233	23	52	26	23	8	1	0	0	133	149,8
1021	=	Groß St. Florian	101089	Laßnitz	320	247	19	54	19	19	5	1	2	0	119	
1022	=	Eichberg	123042	Übelbach	610	241	17	55	26	20	6	1	0	0	125	
1023		Semriach	112045	Mur	700	245	11	55	24	22	9	0	0	0	121	
1024	=	Gschnaidt	112698	Mur	1128	233	13	53	31	23	11	2	0	0	133	129,1
1025	⊖	Pleschkogel	112060	Mur	910	233	5	77	22	15	14	0	0	0	133	118,7
1026		Gratkorn	112078	Mur	380	230	34	59	19	13	11	0	0	0	136	125,8
1027	⊖	Graz-Andritz	112086	Mur	360	230	38	61	15	11	10	0	1	0	136	128,9
1028	⊖	Graz (Universität)	112094	Mur	366	221	42	57	20	10	13	2	1	0	145	140,3
1029	=	Graz-Gries	101063	Mur	350	238	34	51	17	16	8	1	1	0	128	
1030		Gedersberg	112862	Mur	390	246	23	56	19	10	11	1	0	0	120	
1031	⊖	Graz (Flugplatz)	112102	Mur	340	235	39	53	16	11	11	1	0	0	131	131,3
1032	O	Breitenbach	123034	Kainach	880	228	16	67	33	12	10	0	0	0	138	
1033	=	Bärnbach	112490	Kainach	420	243	21	55	23	15	9	0	0	0	123	127,0
1034	⊖	Gaberl	112896	Kainach	1160	217	23	68	21	21	14	1	1	0	149	
1035	W	Voitsberg	123208	Kainach	392	249	19	52	19	15	12	0	0	0	117	
1036	K	Salzstiegel	105007	Kainach	1340	214	18	58	40	17	17	2	0	0	152	
1037	=	Hirschegg	112656	Teigitsch	1158	214	28	61	26	26	10	1	0	0	152	152,9
1038	=	Hebalpe	112334	Teigitsch	1310	228	9	57	32	25	14	0	1	0	138	140,2
1039	=	Pack	112136	Teigitsch	1115	224	19	61	28	21	12	0	1	0	142	125,5
1040	=	Maria Lankowitz	112177	Teigitsch	530	244	17	51	25	17	10	1	1	0	122	117,8
1041		Ligist	112185	Kainach	370	241	25	53	20	10	15	2	0	0	125	128,3
1042	=	Södingberg	112649	Södingbach	480	246	11	62	21	17	9	0	0	0	120	119,7
1043	K	Hitzendorf	123190	Kainach	370	249	21	50	20	15	11	0	0	0	117	
1044	⊖	Sajach	112219	Kainach	340	243	24	64	13	13	9	0	0	0	123	124,3
1045		Jägerwirt	112789	Weiße Sulm	1300	232	8	55	37	16	13	4	0	1	134	138,1
1046	⊖	Wies	112557	Weiße Sulm	390	229	28	58	27	13	7	3	1	0	137	126,2
1047	=	St.Anna ob Schwanberg	112227	Schwarze Sulm	1050	234	9	61	33	16	7	5	0	1	132	124,2
1048		Limberg	112680	Schwarze Sulm	450	230	26	53	30	16	5	5	1	0	136	125,3
1049		Trahütten	112730	Sulm	970	231	13	63	27	16	11	3	1	1	135	
1050	W	Gleinstätten	112524	Sulm	320	239	28	53	23	11	8	3	1	0	127	107,6
1051		St.Lorenzen	112714	Saggaubach	780	235	8	52	40	12	13	6	0	0	131	121,6
1052		Eibiswald	112268	Saggaubach	360	234	17	59	27	15	9	4	1	0	132	112,6
1053	⊖	Glanz	112946	Saggaubach	476	238	23	50	27	16	9	2	1	0	128	
1054	=	Leutschach	112292	Saggaubach	370	238	21	52	27	16	7	5	0	0	128	109,9
1055		Kreuzberg	112748	Saggaubach	590	238	22	58	20	15	9	3	1	0	128	117,7
1056	⊖	Kitzeck im Sausal	112300	Sulm	485	248	19	54	19	14	10	2	0	0	118	104,1
1057		St.Nikolai im Sausal	112318	Sulm	340	238	23	59	20	16	9	1	0	0	128	115,7
1058		Osterwitz-Winkel	123067	Laßnitz	1000	233	13	53	32	19	15	1	0	0	133	
1059		Osterwitz	112755	Laßnitz	1220	229	21	45	37	19	12	2	1	0	137	134,8
1060	=	Deutschlandsberg	112342	Laßnitz	410	213	56	46	23	15	10	1	2	0	153	134,8
1061		Klosterwinkel	112763	Laßnitz	1162	221	28	50	31	18	16	1	1	0	145	144,6
1062		Frauental	123059	Laßnitz	350	243	25	48	20	18	9	3	0	0	123	
1063	⊖	Stainz	112367	Stainzbach	340	241	20	57	20	17	10	1	0	0	125	135,5
1064	⊖	Hochgleinz	101584	Gleinzbach	340	257	12	48	24	14	9	2	0	0	109	
1065	⊖	Kirchbach in Steiermark	112383	Schwarzaubach	350	249	9	66	17	17	7	1	0	0	117	124,0
1066		Straß	112516	Schwarzaubach	256	249	13	67	11	13	10	3	0	0	117	102,0
1067	=	Unterpurkla	112409	Mur	220	237	28	55	21	18	4	3	0	0	129	112,4
1068		Zehensdorf	112664	Saßbach	288	236	34	58	12	14	9	2	1	0	130	123,4
1069	⊖	St.Peter am Ottersbach	112391	Saßbach	270	237	33	58	14	16	5	2	1	0	129	131,6
1070	=	Straden	112425	Gnasbach	360	243	26	58	15	17	4	3	0	0	123	126,1
1071	=	Bad Gleichenberg	112417	Sulzbach	303	216	51	53	19	20	5	2	0	0	150	144,0
1072	W	Waltra	112433	Drauchenbach	380	245	29	51	17	17	6	1	0	0	121	109,6
1073	⊖	Bad Radkersburg	112482	Mur	208	218	56	45	22	16	6	3	0	0	148	128,3
1074	=	Zelting	112441	Mur	200	240	24	58	18	16	6	4	0	0	126	113,5
1075		Bonisdorf	112466	Mur	376	269	7	47	24	12	6	1	0	0	97	88,2
		DRAUGEBIET														
1076	⊖	Sillian	113001	Drau	1075	194	58	43	23	28	16	4	0	0	172	140,5
1078	E	Hochberg	113019	Villgratenbach	1700	192	41	59	28	22	22	1	1	0	174	156,4
1079		Innervillgraten	113027	Villgratenbach	1400	201	32	63	25	20	24	1	0	0	165	146,8
1080	⊖	Kartitsch	114959	Drau	1415	204	45	46	24	30	15	1	1	0	162	137,9
1082		Abfaltersbach	114975	Drau	980	222	22	60	23	18	16	5	0	0	144	124,5
1084		Anras	113035	Drau	1300	220	27	52	30	20	15	1	0	1	146	130,2
1086		Assling-Vergein	103374	Drau	1400	218	17	56	31	23	19	2	0	0	148	
1089	E	Prägraten	113043	Isel	1340	182	53	61	25	34	10	1	0	0	184	158,5
1090	W	Virgen	114991	Isel	1198	204	44	53	28	22	14	1	0	0	162	
1092	⊖	Felbertauerntunnel	114900	Tauernbach	1650	162	43	73	38	30	18	1	1	0	204	193,7
1093	E	Matrei in Osttirol	113050	Tauernbach	1040	202	42	58	24	25	14	1	0	0	164	162,4
1094	A	St.Jakob i.Def.	113068	Schwarzach	1400	197	45	53	26	30	13	2	0	0	169	145,5
1095		Hopfgarten i.D.-Hof	114918	Schwarzach	1520	208	33	51	37	20	15	2	0	0	158	139,9
1096	⊖	Hopfgarten i.Def.	114926	Schwarzach	1110	204	42	50	30	22	17	1	0	0	162	146,3
1098	A	Kals am Großglockner	113076	Kalser Bach	1336	198	45	64	26	24	9	0	0	0	168	155,2
1100		St.Johann im Walde	113084	Isel	750	227	29	48	27	20	11	4	0	0	139	132,7
1102	⊖	Zettersfeld	114934	Drau	1912	188	37	59	33	28	17	4	0	0	178	132,1
1103	⊖	Lienz	113092	Drau	659	218	40	42	22	26	12	5	1	0	148	131,4
1104		Lienz-Tristach	105015	Drau	659	232	24	44	26	25	9	5	1	0	134	
1107	⊖	Iselsberg-Penzelberg	113100	Debantbach	1210	202	38	53	29	26	15	2	1	0	164	144,3
1108		Nikolsdorf	114942	Drau	650	228	20	52	19	29	10	6	2	0	138	120,1
1109	⊖	Oberdrauburg	113118	Drau	620	213	39	41	28	27	11	3	4	0	153	129,4
1110	⊖	Irschen-Leppen	114512	Drau	1150	201	36	48	26	33	16	3	3	0	165	134,0
1111	⊖	Dellach im Drautal	114389	Drau	628	215	40	41	26	24	11	6	2	1	151	134,1
1112	⊖	Greifenburg	113126	Drau	610	215	35	46	24	28	12	4	2	0	151	134,6
1113	=	Sachsenburg	113134	Drau	550	235	19	45	32	23	8	4	0	0	131	127,4
1116	⊖	Heiligenblut	113175	Möll	1380	194	53	58	24	23	11	3	0	0	172	156,5
1119	=	Stall	113225	Möll	820	225	20	59	26	24	8	3	1	0	141	126,7
1120	⊖	Wöllatal	114645	Möll	1550	157	84	51	29	32	6	4	2	1	209	154,1
1121	⊖	Innerfragant	113233	Möll	1195	193	50	62	25	20	12	3	1	0	173	158,7
1122	⊖	Kleindorf	113241	Möll	735	208	54	48	25	17	12	1	1	0	158	129,5
1123	⊖	Jamnigalm	114868	Mallnitzbach	1680	176	42	72	36	19	17	2	2	0	190	
1124	⊖	Mallnitz	113258	Mallnitzbach	1196	192	42	60	35	18	15	2	2	0	174	152,1
1126	=	St.Peter im Katschtal	113324	Lieser	1220	222	23	55	27	30	6	2	1	0	144	131,8

Häufigkeiten der Niederschläge

Nr.	Messgerät	Messstelle	Messstellennummer	Einzugsgebiet	Höhe m ü.A.	Anzahl der Tage										
						ohne bzw. ohne messbaren Niederschlag	Tagessummen in mm								0,1 bis >85,0	
							0,1 bis 0,9	1,0 bis 4,9	5,0 bis 9,9	10,0 bis 19,9	20,0 bis 39,9	40,0 bis 59,9	60,0 bis 84,9	≥ 85,0	Jahr	1991 bis 2000
1127	⊖	Innerkrems	113332	Lieser	1520	183	56	62	35	23	3	4	0	0	183	146,7
1131	⊖	Malta	113399	Malta	830	221	41	41	27	26	6	3	1	0	145	132,7
1132	⊖	St.Oswald (Talstation)	114447	Millstätter See	1319	214	31	47	32	32	7	3	0	0	152	146,0
1133	⊖	Millstatt	113423	Millstätter See	591	214	43	42	31	26	5	5	0	0	152	130,2
1134	⊖	Hochegg	113464	Drau	1030	210	32	57	27	28	6	6	0	0	156	136,4
1135	⊖	Weißensee-Gatschach	113431	Weißensee	945	210	33	51	26	29	9	6	2	0	156	137,0
1136	O	Farchtner See	113449	Weißenbach	990	225	32	41	25	28	10	2	3	0	141	140,5
1137	⊖	Goldeck	114579	Weißenbach	1885	203	39	38	34	31	15	4	2	0	163	148,2
1138	=	Fresach	114496	Drau	735	211	40	42	39	25	6	2	0	1	155	132,6
1139	=	Weißenstein	113480	Drau	510	213	37	45	37	22	9	2	1	0	153	124,6
1140	⊖	Villacher Alpe	113498	Weißenbach	2164	180	50	51	26	35	18	3	2	1	186	178,0
1141	⊖	Hundsmaierhof-Heiligengeist	114462	Drau	992	198	48	43	28	29	15	3	2	0	168	146,6
1142	⊖	Villach	113530	Drau	494	214	36	39	29	31	13	3	1	0	152	133,1
1143	⊖	Bleistätter Moor	113555	Ossiacher See	510	220	38	40	34	20	11	2	1	0	146	127,4
1144	=	Ossiach	113563	Ossiacher See	520	216	33	44	34	27	8	3	1	0	150	124,0
1145	⊖	Kanzelhöhe	113571	Ossiacher See	1526	203	41	47	31	26	13	4	1	0	163	142,7
1146	⊖	Afritz	113548	Afritzer Bach	715	195	51	42	35	29	10	2	2	0	171	144,8
1149	O	Obertilliach	113589	Gail	1400	214	32	53	25	22	17	2	1	0	152	144,1
1151	⊖	Maria Luggau	113597	Gail	1140	211	28	56	25	25	14	2	5	0	155	149,5
1152	⊖	Kötschach-Mauthen	114538	Gail	705	219	26	43	27	23	17	4	4	3	147	140,6
1153	⊖	Plöckenpaß	114843	Gail	1232	207	19	51	33	18	22	10	5	1	159	
1154	⊖	Jauken	110791	Gail	925	215	28	49	21	25	17	6	3	2	151	
1155	⊖	Waidegg	113670	Gail	635	214	23	46	24	29	18	8	2	2	152	137,1
1156	⊖	Tröpolach	114884	Gail	655	205	28	50	21	28	22	5	4	3	161	
1157	⊖	Naßfeld	114637	Gail	1530	181	39	48	24	33	28	7	3	3	185	152,2
1158	⊖	Weißbriach	113704	Gösseringbach	800	216	32	40	33	25	11	5	4	0	150	140,7
1159	=	Förolach	113720	Gail	565	214	29	43	26	30	17	5	1	1	152	138,0
1160	=	Feistritz an der Gail	113738	Gail	590	215	21	59	25	22	16	5	2	1	151	132,1
1161	⊖	Bad Bleiberg	113522	Gail	907	211	36	45	23	30	16	3	1	1	155	142,0
1162	⊖	Arnoldstein	113746	Gailitz	580	197	44	47	28	27	18	3	2	0	169	137,3
1163	⊖	Faak am See	101659	Faaker See	585	201	51	42	22	29	16	2	3	0	165	
1164	=	Wernberg	113761	Drau	565	215	32	50	27	24	14	3	1	0	151	143,5
1165	O	Rosenbach	113779	Drau	540	206	38	42	27	27	19	3	4	0	160	138,2
1166	⊖	Bärental	113787	Drau	1000	200	35	38	25	32	20	10	4	2	166	144,9
1167	⊖	Tschachoritsch	114488	Drau	600	213	50	38	23	27	11	3	1	0	153	137,0
1168	⊖	Kirschentheuer-Babniak	113803	Drau	440	218	36	45	25	24	14	4	0	0	148	128,6
1169	⊖	Loibltunnel	113811	Drau	1067	198	37	37	19	30	25	13	7	0	168	141,5
1170	⊖	Bodental	113837	Drau	995	195	38	47	24	28	24	5	4	1	171	145,4
1171	⊖	Ferlach	113845	Drau	470	212	41	52	29	15	13	4	0	0	154	131,1
1172	⊖	Zell-Pfarre	113852	Drau	900	186	51	35	33	30	15	11	5	0	180	143,8
1173	=	Schwarz	113860	Drau	780	231	21	53	25	25	8	3	0	0	135	123,8
1174	⊖	Seeberg	113886	Vellach	1040	202	26	49	36	28	17	7	1	0	164	150,4
1175	⊖	Eisenkappel	113894	Vellach	580	207	32	49	36	21	16	5	0	0	159	140,2
1176	⊖	Falkert	114652	Gurk	1855	203	39	57	27	28	9	3	0	0	163	153,2
1177	⊖	Maitratten-Sonnleiten	114694	Gurk	1000	212	36	49	24	33	9	2	1	0	154	139,2
1178	⊖	Sirnitz	113936	Gurk	850	210	33	52	31	30	6	4	0	0	156	148,1
1179	⊖	Weitensfeld	113977	Gurk	705	219	41	49	26	21	7	3	0	0	147	149,7
1180	⊖	Winklern ob Straßburg	114520	Gurk	1040	228	26	53	28	21	8	2	0	0	138	137,3
1181	⊖	Grades-Klachl	114587	Metnitz	725	227	30	49	29	21	9	0	1	0	139	132,7
1182	⊖	Friesach	113993	Metnitz	634	220	40	53	29	16	7	1	0	0	146	117,0
1183	O	Neumarkt in Steiermark	114017	Olsa	872	221	42	40	32	20	7	4	0	0	145	133,8
1184	⊖	Gaisberg	114736	Olsa	930	216	33	57	32	17	10	1	0	0	150	
1185	=	Guttaring	114785	Silberbach	710	229	35	48	30	16	8	0	0	0	137	
1186	⊖	Silberegg	114025	Gurk	598	226	43	46	27	10	13	0	1	0	140	125,2
1187		Noreia	114033	Görtschitz	1060	246	11	43	30	23	12	1	0	0	120	136,5
1188	⊖	Knappenberg	114603	Görtschitz	1050	220	26	65	31	16	7	1	0	0	146	127,2
1189	⊖	Wietersdorf	114066	Görtschitz	630	231	36	54	18	19	7	0	1	0	135	134,3
1190	⊖	Magdalensberg	114108	Gurk	920	224	43	50	25	15	8	1	0	0	142	130,7
1191	=	Sillehof	114116	Gurk	450	236	32	48	23	16	9	2	0	0	130	118,4
1192	⊖	Radweg-Gradisch	114124	Glan	666	210	42	48	34	18	12	2	0	0	156	131,8
1193	⊖	Hörzendorf	114777	Glan	475	231	31	51	28	13	11	1	0	0	135	
1194	⊖	St.Veit an der Glan	106716	Glan	475	236	31	56	22	12	7	2	0	0	130	
1195	⊖	Dreifaltigkeit	114165	Glan	1180	224	34	50	28	21	6	1	2	0	142	133,4
1196	⊖	Drasendorf	114454	Glan	580	229	40	51	24	14	8	0	0	0	137	122,7
1197	⊖	Klagenfurt (Flugplatz)	114173	Glan	447	227	35	44	30	19	8	3	0	0	139	130,4
1198	⊖	Klagenfurt	114561	Glanfurt	442	208	48	57	23	19	9	2	0	0	158	135,0
1199	⊖	Velden-Weinzierl	114629	Wörther See	535	216	44	38	27	26	11	3	1	0	150	134,2
1200	⊖	Keutschach	114215	Wörther See	530	216	34	47	24	28	12	3	2	0	150	132,7
1201	⊖	Pörtschach	114835	Wörther See	452	225	36	45	22	26	9	2	1	0	141	
1202	⊖	St.Margarethen ob Töllerberg	114256	Drau	460	232	21	60	30	13	10	0	0	0	134	126,6
1203	⊖	Klopein am Klopeiner See	114249	Drau	470	235	24	54	26	15	11	1	0	0	131	128,4
1204	⊖	Diex	114272	Wölfnitzbach	1150	220	33	54	26	20	12	1	0	0	146	137,8
1205	⊖	St.Michael ob Bleiburg	114280	Feistritz	527	215	40	52	26	21	10	2	0	0	151	137,3
1206	⊖	Lavamünd	114876	Drau	350	224	27	63	23	17	11	1	0	0	142	
1207	⊖	Reichenfels	114298	Lavant	800	221	30	67	19	20	8	1	0	0	145	143,2
1208	⊖	Preblau	114306	Lavant	790	216	38	55	30	17	8	2	0	0	150	139,0
1209	⊖	Preitenegg	114314	Lavant	1035	207	49	52	28	19	8	3	0	0	159	140,3
1210	⊖	Forst-Saualpe	114801	Weißenbach	700	214	48	52	30	12	10	0	0	0	152	
1211	⊖	Wolfsberg	114702	Lavant	440	220	36	61	21	16	11	1	0	0	146	
1212	=	St.Michael-Wolfsberg	114793	Lavant	510	210	46	56	32	11	10	1	0	0	156	
1213	⊖	St.Andrä im Lavanttal	114421	Lavant	402	227	35	56	25	10	13	0	0	0	139	132,9
1215	⊖	Brandl-Koralpe	114363	Feistritzbach	1485	197	58	59	24	18	7	3	0	0	169	149,5
1216	⊖	Soboth	112706	Feistritzbach	1145	221	14	50	45	21	10	4	1	0	145	145,7

Häufigkeiten der Niederschlags- und Trockenperioden

Nr.	Messgerät	Messstelle	Höhe m ü.A.	Anzahl der Niederschlagsperioden														Anzahl der Trockenperioden													
				Kalenderjahr							Vegetationsperiode (IV-IX)							Kalenderjahr							Vegetationsperiode (IV-IX)						
				Periodendauer in Tagen														Periodendauer in Tagen													
				2	3	4 bis 5	6 bis 9	10 bis 14	15 bis 24	IV 25	2	3	4 bis 5	6 bis 9	10 bis 14	15 bis 24	IV 25	6 bis 9	10 bis 14	15 bis 19	20 bis 24	25 bis 29	30 bis 39	IV 40	6 bis 9	10 bis 14	15 bis 19	20 bis 24	25 bis 29	30 bis 39	IV 40
RHEINGEBIET																														
4	K	Obervermunt	1980	20	8	9	6	2	0	0	14	3	4	4	1	0	0	5	2	0	0	0	0	0	2	1	0	0	0	0	0
6	K	Vermunt	1733	21	8	9	6	2	0	0	15	3	4	4	1	0	0	5	2	0	0	0	0	0	2	1	0	0	0	0	0
8	K	Kops	1829	19	9	9	6	2	0	0	13	4	4	4	1	0	0	5	2	0	0	0	0	0	2	1	0	0	0	0	0
9	K	Partenen	1030	19	8	9	5	1	1	0	14	3	5	3	1	0	0	5	2	0	0	0	0	0	2	1	0	0	0	0	0
10		Gaschurn	980	19	10	8	5	1	1	0	13	4	5	3	1	0	0	5	2	0	0	0	0	0	2	1	0	0	0	0	0
11	K	St.Gallenkirch	860	20	9	8	5	1	1	0	14	3	5	3	1	0	0	5	2	1	0	0	0	0	2	1	0	0	0	0	0
15	⊖	Tschagguns	680	18	10	11	6	1	0	0	11	3	6	3	1	0	0	4	2	0	0	0	0	0	2	1	0	0	0	0	0
17	=	Silbertal	885	18	11	11	8	1	0	0	11	6	8	4	0	0	0	6	1	0	0	0	0	0	2	1	0	0	0	0	0
18	W	Schruns	671	18	12	7	4	1	1	0	11	5	4	3	1	0	0	5	2	0	0	0	0	0	2	1	0	0	0	0	0
19	⊖	Latschau	1000	19	11	6	6	1	1	0	12	4	4	4	1	0	0	5	2	0	0	0	0	0	2	1	0	0	0	0	0
20	K	Rodund	645	18	12	6	5	1	1	0	11	5	4	3	1	0	0	5	2	0	0	0	0	0	2	1	0	0	0	0	0
21	K	Golm	1930	20	10	8	6	1	1	0	13	5	4	4	1	0	0	5	2	0	0	0	0	0	2	1	0	0	0	0	0
22		Langen am Arlberg	1218	15	9	10	9	0	1	0	8	4	8	5	0	0	0	7	1	0	0	0	0	0	4	0	0	0	0	0	0
23	E	Klösterle	1057	16	10	6	9	1	1	0	10	4	5	5	1	0	0	5	1	0	0	0	0	0	3	0	0	0	0	0	0
24		Dalaas	908	15	11	7	7	0	1	0	9	4	6	4	0	0	0	5	1	0	0	0	0	0	3	0	0	0	0	0	0
26	K	Lünersee	2015	21	9	8	6	1	1	0	14	4	4	4	1	0	0	6	1	0	0	0	0	0	3	0	0	0	0	0	0
29	⊖	Brand	1005	19	11	8	5	1	1	0	12	5	5	3	1	0	0	5	2	0	0	0	0	0	2	1	0	0	0	0	0
30		Bludenz	575	18	13	7	4	2	0	0	11	5	5	2	1	0	0	6	2	0	0	0	0	0	3	1	0	0	0	0	0
31	O	Ludesch	535	19	11	7	8	0	0	0	14	4	5	4	0	0	0	7	2	0	0	0	0	0	4	1	0	0	0	0	0
33	=	Fontanella	1140	16	12	8	6	0	1	0	12	5	6	3	0	0	0	7	2	0	0	0	0	0	4	1	0	0	0	0	0
35		Blons	772	19	10	9	6	0	1	0	13	4	7	3	0	0	0	7	1	0	0	0	0	0	4	0	0	0	0	0	0
36		Thüringerberg	960	22	10	9	6	1	1	0	15	3	6	3	1	0	0	7	2	0	0	0	0	0	4	1	0	0	0	0	0
37	K	Nenzinger Himmel	1305	14	10	10	7	0	2	0	10	4	5	4	0	1	0	4	2	0	0	0	0	0	1	1	0	0	0	0	0
38	⊖	Thüringen	580	20	10	9	7	0	0	0	14	4	6	3	0	0	0	8	1	0	0	0	0	0	5	0	0	0	0	0	0
39	V	Frastanz	491	17	8	11	3	0	0	0	10	4	6	1	0	0	0	9	2	0	0	0	0	0	4	1	0	0	0	0	0
40	O	Amerlügen	760	14	9	9	7	0	0	0	10	3	6	3	0	0	0	8	2	0	0	0	0	0	4	1	0	0	0	0	0
41	O	Innerlaterns	1025	19	13	6	6	0	1	0	14	6	4	3	0	0	0	7	2	0	0	0	0	0	4	1	0	0	0	0	0
42	O	Weiler	500	18	12	10	5	0	0	0	13	5	5	2	0	0	0	5	3	0	0	0	0	0	2	2	0	0	0	0	0
43		Fraxern	809	18	10	12	5	0	0	0	13	4	7	2	0	0	0	5	2	1	0	0	0	0	2	1	1	0	0	0	0
44		Feldkirch-Gisingen	440	20	7	10	5	1	0	0	13	3	5	2	1	0	0	5	2	0	0	0	0	0	2	1	0	0	0	0	0
45		Meiningen	423	21	6	8	5	0	0	0	13	2	4	2	0	0	0	6	1	2	0	0	0	0	2	0	2	0	0	0	0
46		Gaissau	400	19	8	9	4	1	0	0	12	3	5	2	0	0	0	6	3	0	0	0	0	0	3	2	0	0	0	0	0
47	O	Fussach	400	19	10	10	4	1	0	0	11	5	6	2	0	0	0	6	3	0	0	0	0	0	3	2	0	0	0	0	0
48	⊖	Lustenau	404	18	9	11	6	0	0	0	12	3	7	2	0	0	0	6	3	0	0	0	0	0	3	2	0	0	0	0	0
49	⊖	Ebnit	1100	20	11	10	4	0	1	0	14	5	6	2	0	0	0	7	2	0	0	0	0	0	4	1	0	0	0	0	0
50		Gütle	530	16	13	11	6	0	0	0	11	6	7	2	0	0	0	6	3	0	0	0	0	0	3	2	0	0	0	0	0
51		Bildstein	720	15	8	11	3	2	0	0	8	5	7	1	1	0	0	6	2	1	0	0	0	0	3	1	1	0	0	0	0
52		Mäder	420	19	7	10	4	0	0	0	11	3	7	1	0	0	0	5	2	2	0	0	0	0	2	1	2	0	0	0	0
53		Meschach	850	17	12	7	4	1	0	0	11	6	4	2	0	0	0	5	3	0	0	0	0	0	2	2	0	0	0	0	0
54		Hohenems	430	19	11	8	4	1	0	0	11	6	6	1	0	0	0	5	2	2	0	0	0	0	1	1	2	0	0	0	0
55	⊖	Altach	412	18	8	12	5	0	0	0	10	3	8	2	0	0	0	6	1	2	0	0	0	0	3	0	2	0	0	0	0
56	E	Dornbirn	441	16	11	10	5	2	0	0	12	4	5	2	1	0	0	6	3	0	0	0	0	0	3	2	0	0	0	0	0
57	O	Hard (Rotachstrasse)	401	17	10	11	6	0	0	0	11	3	8	2	0	0	0	8	2	0	0	0	0	0	5	1	0	0	0	0	0
59		Schröcken	1263	21	10	7	8	1	1	0	13	5	5	4	1	0	0	5	2	0	0	0	0	0	3	1	0	0	0	0	0
60	V	Schoppernau	835	16	12	10	7	2	0	0	11	5	7	3	1	0	0	7	2	0	0	0	0	0	5	0	0	0	0	0	0
62	=	Au	800	16	12	10	7	1	0	0	11	5	7	4	0	0	0	9	1	0	0	0	0	0	5	0	0	0	0	0	0
64	=	Damüls	1365	14	12	8	8	1	1	0	9	5	6	5	1	0	0	7	1	0	0	0	0	0	4	0	0	0	0	0	0
67	=	Bizau	705	16	14	6	9	0	0	0	12	6	4	4	0	0	0	8	1	0	0	0	0	0	5	0	0	0	0	0	0
68	⊖	Andelsbuch	600	11	16	7	8	1	0	0	6	7	6	4	0	0	0	3	3	0	0	0	0	0	1	2	0	0	0	0	0
69	⊖	Bödele	1150	19	13	8	4	2	0	0	14	6	5	1	1	0	0	6	3	0	0	0	0	0	3	2	0	0	0	0	0
70	=	Egg	660	14	16	9	6	1	0	0	9	8	6	3	0	0	0	5	2	0	0	0	0	0	2	1	0	0	0	0	0
71	O	Schönenbach	1040	17	11	6	6	1	1	0	11	5	4	2	0	1	0	7	3	0	0	0	0	0	3	2	0	0	0	0	0
73		Sibratsgfäll	920	16	13	9	5	1	0	0	10	5	7	2	0	0	0	7	2	0	0	0	0	0	4	1	0	0	0	0	0
75	=	Hittisau	800	19	11	8	6	2	0	0	11	7	5	2	1	0	0	7	1	0	0	0	0	0	4	0	0	0	0	0	0
76		Sulzberg	1000	18	12	7	5	1	0	0	12	6	3	3	0	0	0	6	2	0	0	0	0	0	2	1	0	0	0	0	0
78		Riefensberg	680	18	11	7	6	1	0	0	11	7	4	3	0	0	0	5	2	0	0	0	0	0	1	1	0	0	0	0	0
79	E	Alberschwende	717	15	14	9	5	1	0	0	11	8	5	2	0	0	0	6	3	0	0	0	0	0	3	2	0	0	0	0	0
80	=	Doren	710	17	11	11	4	1	0	0	9	6	7	2	0	0	0	4	3	0	0	0	0	0	2	2	0	0	0	0	0
81	=	Bregenz-Rieden	430	19	8	10	5	0	0	0	10	3	6	2	0	0	0	5	3	0	0	0	0	0	3	2	0	0	0	0	0
82	⊖	Bregenz	424	19	9	8	5	2	0	0	12	2	5	2	1	0	0	6	3	0	0	0	0	0	3	2	0	0	0	0	0
83	⊖	Bregenz	486	17	9	9	5	1	0	0	11	3	5	3	0	0	0	5	4	0	0	0	0	0	2	3	0	0	0	0	0
84	=	Pfänder	1056	22	8	10	4	1	0	0	12	4	6	2	0	0	0	5	3	0	0	0	0	0	3	2	0	0	0	0	0
85	O	Hörbranz	425	19	9	11	4	1	0	0	13	4	6	2	0	0	0	6	2	0	0	0	0	0	3	1	0	0	0	0	0
86		Möggers	1010	18	8	11	5	0	1	0	11	3	7	3	0	0	0	4	3	0	0	0	0	0	2	2	0	0	0	0	0
DONAUGEBIET OBERHALB DES INN																														
87	=	Baad	1305	14	10	8	6	0	2	0	9	6	5	3	0	1	0	5	1	0	0	0	0	0	4	0	0	0	0	0	0
88	⊖	Zug	1500	15	8	13	7	1	1	0	9	3	10	3	1	0	0	4	2	0	0	0	0	0	1	1	0	0	0	0	0
89		Lech	1480	18	8	12	7	2	0	0	12	4	8	3	1	0	0	5	2	0	0	0	0	0	2	1	0	0	0	0	0
90	=	Zürs	1720	12	12	11	6	0	1	0	7	7	7	4	0	0	0	4	1	0	0	0	0	0	2	0	0	0	0	0	0
91	⊖	Warth	1475	15	10	11	7	0	1	0	11	6	8	3	0	0	0	4	2	0	0	0	0	0	1	1	0	0	0	0	0
92	A	Holzgau	1100	17	9	8	10	1	0	0	10	4	5	5	1	0	0	5	1	0	0	0	0	0	3	0	0	0	0	0	0
93	O	Gramais	1320	17	12	8	7	2	0	0	9	7	5	3	1	0	0	4	0	1	0	0	0	0	3	0	0	0	0	0	0
94		Boden	1355	16	9	11	7	2	0	0	8	4	7	4	1	0	0	3	1	1	0	0	0	0	3	0	0	0	0	0	0
95	O	Hinterhornbach	1100	18	10	10	10	1	0	0	9	6	7	4	1	0	0	4	2	0	0	0	0	0	3	0	0	0	0	0	0
96	E	Vorderhornbach	960	20	8	10	6	1	1	0	14	4	6	2	0	1	0	6	2	0	0	0	0	0	3	0	0	0	0	0	0
97		Namlos	1260	19	14	9	7	0	0	0	13	6	5	4	0	0	0	4	2	0	0	0	0	0	3	0	0	0	0	0	0
98		Forchach	910	17	14	9	7	0	1	0	12	7	6	4	0	0	0	5	2	0	0	0	0	0	3	0	0	0	0	0	0
99	=	Höfen-Oberhornberg	870	19	12	11	4	1	0	0	15	4	7	3	0	0	0	6	2	1	0	0	0	0	3	1	0	0	0	0	0
100	⊖	Hahnenkamm-Reutte	1670	18	10	13	6	0	1	0	11	5	10	3	0	0	0	3	3	0	0	0	0	0	2	1	0	0	0	0	0
101	⊖	Reutte	850	16	10	7	8	1	1	0	10	5	5	4	0	1	0	3	3	0	0	0	0	0	2	1	0	0	0	0	0
103	⊖	Berwang	1295	21	13	8	9	0	0	0	15	5	6	4	0	0	0	2	3	0	0	0	0	0	2	1	0	0	0	0	0
105	⊖	Tannheim-Untergschw.	1090	16	9	9	5	1	2	0	10	4	7	2	0	1	0	5	2	0	0	0	0	0	4	0	0	0	0	0	0
106	=	Jungholz	1060	19	17	4	8	0	0	0	13	7	3	4	0	0	0	1	4	0	0	0	0	0	1	2	0	0	0	0	0
107	=	Vils	810	19	10	5	8	1	0	0	10	3	4	6	0	0	0	4	5	0	0	0	0	0	4	2	0	0	0	0	0
110	⊖	Scharnitz	970	13	9	9	8	2	0	0	7	4	6	5	1	0	0	5	2	1	0	0	0	0	3	1	0	0	0	0	0
111	A	Seefeld in Tirol	1182	18	13	8	8	1	0	0	12	6	5	3	1	0	0	3	1	2	0	0	0	0	3	0	1	0	0	0	0
113	E	Leutasch-Kirchplatzl	1135	15	12	9	9	0	0	0	7	6	8	4	0	0	0	5	1	0	1	0	0	0	4	0	0	0	0	0	0
116	=	Hinterriß	930	17	11	12	6	2	0	0	8	5	9	3	1	0	0	3	3	0	0	0	0	0	2	1	0	0	0	0	0
124	⊖	Pertisau	935	18	7	7	10	2	0	0	8	5	5	6	1	0	0	3	2	0	0	0	0	0	3	0	0	0	0	0	0

Häufigkeiten der Niederschlags- und Trockenperioden

Nr.	Messgerät	Messstelle	Höhe m ü.A.	Anzahl der Niederschlagsperioden														Anzahl der Trockenperioden													
				Kalenderjahr							Vegetationsperiode (IV-IX)							Kalenderjahr							Vegetationsperiode (IV-IX)						
				Periodendauer in Tagen														Periodendauer in Tagen													
				2	3	4 bis 5	6 bis 9	10 bis 14	15 bis 24	≥ 25	2	3	4 bis 5	6 bis 9	10 bis 14	15 bis 24	≥ 25	6 bis 9	10 bis 14	15 bis 19	20 bis 24	25 bis 29	30 bis 39	≥ 40	6 bis 9	10 bis 14	15 bis 19	20 bis 24	25 bis 29	30 bis 39	≥ 40
126	⊖	Achenkirch	905	24	7	7	9	1	1	0	13	3	6	4	0	1	0	3	2	0	0	0	0	0	3	0	0	0	0	0	0
129	A	Ehrwald	960	18	14	9	8	1	0	0	12	7	7	4	0	0	0	2	2	1	0	0	0	0	2	1	0	0	0	0	0
130	⊖	Hall in Tirol	585	19	10	12	3	0	0	0	12	3	8	2	0	0	0	5	0	1	1	0	0	0	3	0	1	0	0	0	0
		INNGEBIET OBERHALB DER SALZACH																													
131	⊖	Nauders	1360	19	10	11	3	1	0	0	13	5	5	2	1	0	0	10	1	0	1	0	0	0	5	0	0	0	0	0	0
132	=	Spiss	1540	16	13	10	3	0	0	0	9	7	6	3	0	0	0	3	3	1	0	0	0	0	1	1	0	0	0	0	0
133	W	Pfunds	995	18	9	14	2	0	0	0	12	3	6	2	0	0	0	8	2	0	1	0	0	0	5	1	0	0	0	0	0
137		Ried im Oberinntal	880	18	8	7	2	0	0	0	8	6	4	1	0	0	0	10	1	1	1	0	0	0	4	0	1	0	0	0	0
138	⊖	Fendels	1356	17	12	8	4	1	0	0	7	5	4	2	1	0	0	5	1	0	1	0	0	0	3	1	0	0	0	0	0
140	⊖	Prutz	870	18	9	9	2	0	0	0	8	6	6	1	0	0	0	7	1	2	1	0	0	0	2	0	2	0	0	0	0
149	=	Kaunertal-Feichten	1314	18	10	5	1	1	0	0	12	5	1	1	1	0	0	5	3	1	1	0	0	0	2	1	1	0	0	0	0
151	E	Ladis-Neuegg	1350	20	11	10	5	0	0	0	9	5	6	3	0	0	0	7	1	0	1	0	0	0	4	1	0	0	0	0	0
152	W	Runserau	860	20	10	11	3	0	0	0	10	3	6	3	0	0	0	6	2	0	1	0	0	0	2	2	0	0	0	0	0
155	⊖	St.Anton am Arlberg	1285	18	10	12	6	1	0	0	11	5	5	4	1	0	0	7	0	1	0	0	0	0	4	0	0	0	0	0	0
156		Flirsch	1150	16	15	5	4	0	0	0	11	6	3	2	0	0	0	6	2	1	0	0	0	0	3	1	0	0	0	0	0
161	⊖	Galtür	1587	18	11	10	8	0	0	0	12	3	8	4	0	0	0	5	2	1	0	0	0	0	2	0	1	0	0	0	0
163	⊖	Kappl-Oberbichl	1490	15	12	8	7	2	0	0	9	5	3	5	1	0	0	5	1	1	0	0	0	0	3	1	0	0	0	0	0
164	=	See im Paznaun	1040	18	12	8	3	1	0	0	11	5	4	3	1	0	0	5	2	1	0	0	0	0	1	1	0	0	0	0	0
165	⊖	Landeck	798	19	12	13	1	0	0	0	10	6	8	0	0	0	0	7	0	1	1	0	0	0	2	0	1	0	0	0	0
166	⊖	Nassereith	850	14	10	10	5	0	0	0	9	5	6	3	0	0	0	5	2	2	0	0	0	0	4	0	1	0	0	0	0
168		Imst (Oberstadt)	860	12	10	10	5	0	0	0	8	6	5	3	0	0	0	6	3	1	0	0	0	0	3	1	0	0	0	0	0
169	⊖	Pitztaler Gletscher	2850	11	11	11	9	1	0	0	4	8	4	5	1	0	0	3	1	1	0	0	0	0	1	1	0	0	0	0	0
175		Plangeroß	1620	19	11	9	6	0	1	0	10	5	3	4	0	1	0	3	0	1	1	0	0	0	2	0	1	0	0	0	0
177	⊖	St.Leonhard i.P.-N.	1460	21	12	7	6	0	1	0	9	5	3	4	0	1	0	4	0	2	0	0	0	0	3	0	1	0	0	0	0
178		St.Leonhard i.P.	1335	19	12	8	2	1	0	0	10	4	5	1	1	0	0	4	2	0	1	0	0	0	2	2	0	0	0	0	0
179	=	Jerzens-Ritzenried	1120	19	12	7	3	0	0	0	10	6	4	2	0	0	0	6	0	1	1	0	0	0	3	0	1	0	0	0	0
180	⊖	Piller	1315	21	7	9	7	0	0	0	13	2	5	4	0	0	0	5	1	0	1	0	0	0	4	0	0	0	0	0	0
188	⊖	Vent	1906	21	9	11	4	0	0	0	13	4	5	2	0	0	0	6	1	1	1	0	0	0	4	0	1	0	0	0	0
191	E	Obergurgl	1940	20	12	6	7	2	0	0	11	8	2	4	1	0	0	4	0	0	1	0	0	0	1	0	1	0	0	0	0
192		Sölden-Schmiedhof	1380	14	14	4	5	1	0	0	6	8	2	3	1	0	0	4	1	1	1	0	0	0	2	0	1	0	0	0	0
193	=	Gries	1575	19	11	7	5	0	0	0	10	5	4	4	0	0	0	5	0	0	1	0	0	0	3	0	0	0	0	0	0
194	=	Längenfeld	1180	23	10	2	2	1	0	0	14	6	1	1	1	0	0	5	4	0	1	0	0	0	2	2	0	0	0	0	0
196	⊖	Niederthai	1550	16	12	10	6	0	0	0	9	5	6	4	0	0	0	5	0	0	1	0	0	0	4	0	0	0	0	0	0
197	A	Umhausen	1041	19	9	9	4	0	0	0	12	3	7	2	0	0	0	6	3	0	1	0	0	0	4	1	0	0	0	0	0
198	⊖	Oetz	760	15	9	11	3	0	0	0	9	5	7	1	0	0	0	4	1	1	1	0	0	0	2	1	1	0	0	0	0
201	⊖	Kühtai	1970	18	7	13	8	0	0	0	12	3	8	3	0	0	0	4	1	0	1	0	0	0	3	1	0	0	0	0	0
203		Ochsengarten-Obergut	1695	19	10	11	3	0	0	0	11	5	6	2	0	0	0	5	1	1	1	0	0	0	3	0	1	0	0	0	0
204	A	Haiming	663	14	9	14	3	0	0	0	9	5	7	2	0	0	0	4	4	0	1	0	0	0	3	1	0	0	0	0	0
205	=	Obsteig	950	15	14	9	4	0	0	0	9	7	5	3	0	0	0	8	1	0	1	0	0	0	4	0	0	0	0	0	0
206	=	Stams	675	16	12	6	4	0	0	0	10	8	4	2	0	0	0	8	1	0	1	0	0	0	4	0	0	0	0	0	0
209		KW-Straßberg	975	18	14	11	3	1	0	0	10	6	5	2	1	0	0	2	1	2	0	0	0	0	2	0	1	0	0	0	0
210	=	Telfs	618	17	9	7	3	1	0	0	10	5	4	2	1	0	0	7	2	1	1	0	0	0	3	0	1	0	0	0	0
212	=	Inzing	610	19	12	5	5	0	0	0	10	7	2	4	0	0	0	5	2	1	1	0	0	0	3	0	1	0	0	0	0
216	⊖	St.Sigmund-Sellrain	1520	16	12	13	8	0	0	0	6	5	7	6	0	0	0	3	1	0	1	0	0	0	2	1	0	0	0	0	0
217		Gries im Sellrain	1200	16	11	11	5	1	0	0	6	4	7	4	1	0	0	4	1	0	1	0	0	0	3	1	0	0	0	0	0
218		Axams	890	20	11	7	5	0	0	0	12	5	3	4	0	0	0	6	2	1	1	0	0	0	4	0	1	0	0	0	0
219	⊖	Innsbruck (Flughafen)	579	22	6	13	4	0	0	0	12	2	8	2	0	0	0	7	1	1	1	0	0	0	3	0	1	0	0	0	0
221	⊖	Innsbruck (Univ.)	577	17	10	11	4	0	0	0	10	4	8	2	0	0	0	9	1	0	1	0	0	0	5	0	1	0	0	0	0
222	⊖	Brenner	1445	15	10	8	6	1	0	0	9	7	3	4	1	0	0	3	2	0	1	0	0	0	2	1	0	0	0	0	0
223	⊖	Obernberg am Brenner	1360	15	9	11	9	1	0	0	8	4	7	6	0	0	0	5	1	0	1	0	0	0	2	1	0	0	0	0	0
226	=	Innerschmirn-Obern	1610	16	5	14	7	0	0	0	10	3	8	4	0	0	0	4	0	0	1	0	0	0	3	0	0	0	0	0	0
228	⊖	Steinach a.Br.	1204	21	9	9	6	0	0	0	12	5	6	4	0	0	0	5	3	0	1	0	0	0	3	2	0	0	0	0	0
229		Gschnitz-Obertal	1280	21	8	10	4	0	0	0	12	4	6	4	0	0	0	4	2	0	1	0	0	0	3	1	0	0	0	0	0
230		Trins	1235	20	7	9	6	0	0	0	10	4	5	5	0	0	0	5	1	0	1	0	0	0	3	1	0	0	0	0	0
232	=	Navis	1400	18	8	9	7	1	0	0	8	3	6	5	1	0	0	3	0	0	1	0	0	0	1	0	0	0	0	0	0
235	=	Matrei am Brenner	970	19	9	10	4	0	0	0	14	2	8	3	0	0	0	6	0	0	1	0	0	0	3	0	0	0	0	0	0
238	⊖	Dresdner Hütte	2290	19	7	14	9	0	0	0	10	1	7	7	0	0	0	3	0	1	0	0	0	0	1	0	0	0	0	0	0
239		Neustift i. St.-Volderau	1130	22	13	7	3	0	0	0	11	6	6	3	0	0	0	5	1	0	1	0	0	0	2	1	0	0	0	0	0
241	=	Telfes im Stubai	1070	22	12	8	4	0	0	0	12	6	5	3	0	0	0	6	0	1	1	0	0	0	4	0	1	0	0	0	0
242	=	Schönberg im Stubaital	1005	21	9	7	3	0	0	0	12	6	5	2	0	0	0	7	0	1	1	0	0	0	3	0	1	0	0	0	0
243	E	Patscherkofel	2247	17	9	8	9	0	0	0	12	2	6	6	0	0	0	7	2	0	1	0	0	0	4	1	0	0	0	0	0
247	A	Rinn	895	20	8	10	7	0	0	0	11	4	6	4	0	0	0	7	0	0	1	0	0	0	4	0	0	0	0	0	0
248	=	Kleinvolderberg	660	22	10	7	3	0	0	0	15	4	6	1	0	0	0	5	3	1	1	0	0	0	3	1	1	0	0	0	0
250	O	St.Martin i.G.	875	15	10	11	6	1	0	0	8	4	8	3	1	0	0	4	1	0	1	0	0	0	3	0	0	0	0	0	0
252	⊖	Wattener Lizum	1970	18	6	10	9	1	1	0	10	5	4	4	0	1	0	3	0	0	1	0	0	0	1	0	0	0	0	0	0
254	=	Weerberg	925	17	9	11	4	0	0	0	12	5	6	2	0	0	0	5	1	1	1	0	0	0	3	0	1	0	0	0	0
255	=	Schwaz	535	19	9	10	3	0	0	0	12	3	9	1	0	0	0	5	2	1	1	0	0	0	3	0	1	0	0	0	0
257	⊖	Jenbach	530	20	8	12	4	1	0	0	10	4	9	2	0	0	0	3	2	2	0	0	0	0	1	0	1	0	0	0	0
258	=	Rotholz	590	21	11	7	3	0	0	0	11	6	6	1	0	0	0	4	2	2	0	0	0	0	3	0	1	0	0	0	0
260	⊖	Zillergrund-Plattk.	2260	19	7	12	13	2	0	0	7	4	8	8	1	0	0	2	2	0	0	0	0	0	0	1	0	0	0	0	0
263	=	Klaushof	1022	20	8	11	6	0	1	0	9	5	7	3	0	1	0	4	0	1	1	0	0	0	1	0	1	0	0	0	0
264		Hahnpfalz	1960	19	9	14	6	0	0	0	11	3	8	4	0	0	0	3	1	0	1	0	0	0	2	1	0	0	0	0	0
265	W	Schlegeis (Speicher)	1800	20	10	10	7	0	1	0	12	6	4	4	0	1	0	5	1	0	1	0	0	0	2	1	0	0	0	0	0
268	=	Ginzling	1060	16	11	10	6	0	0	0	7	6	7	4	0	0	0	4	1	0	1	0	0	0	2	1	0	0	0	0	0
269		Lanersbach	1250	18	8	11	8	0	0	0	9	5	5	6	0	0	0	3	1	0	1	0	0	0	1	1	0	0	0	0	0
270		Gschößwand	1795	17	10	13	6	0	0	0	10	4	7	4	0	0	0	3	1	1	1	0	0	0	1	1	1	0	0	0	0
272	W	Stillupp (Speicher)	1125	20	10	12	5	0	1	0	9	4	7	4	0	1	0	4	1	0	1	0	0	0	2	1	0	0	0	0	0
274	⊖	Mayrhofen	633	21	12	9	6	0	0	0	9	6	7	4	0	0	0	5	1	1	1	0	0	0	2	1	1	0	0	0	0
277	W	Durlaßboden	1432	11	8	10	9	2	0	0	5	3	7	6	1	0	0	2	1	1	1	0	0	0	2	0	1	0	0	0	0
278	=	Gerlos	1250	18	10	9	7	2	0	0	8	4	7	5	1	0	0	2	1	1	1	0	0	0	2	0	1	0	0	0	0
279	W	Gerlos-Gmünd	1180	15	11	9	8	2	0	0	8	4	6	6	1	0	0	2	1	0	1	0	0	0	1	1	0	0	0	0	0
280	=	Ried im Zillertal	555	16	9	8	7	0	0	0	8	3	7	5	0	0	0	4	3	0	1	0	0	0	2	1	0	0	0	0	0
281	=	Schlitterberg	960	18	8	11	5	2	0	0	14	4	5	3	1	0	0	5	2	0	1	0	0	0	3	0	0	0	0	0	0
282	=	Inneralpbach	1040	20	10	5	8	0	1	0	9	6	3	5	0	1	0	3	1	1	0	0	0	0	3	0	0	0	0	0	0
284		Steinberg am Rofan	1020	19	9	7	7	1	0	0	11	4	4	6	0	0	0	5	2	0	0	0	0	0	3	0	0	0	0	0	0
285	=	Brandenberg	920	19	13	6	7	0	0	0	11	6	4	5	0	0	0	3	4	0	0	0	0	0	2	1	0	0	0	0	0
286	=	Radfeld	514	18	8	11	4	0	0	0	10	4	7	2	0	0	0	3	3	1	0	0	0	0	2	1	0	0	0	0	0
287		Wildschönau-Mühltal	790	22	8	6	9	2	0	0	11	3	4	7	1	0	0	4	2	1	0	0	0	0	2	1	0	0	0	0	0
288	O	Am Nachtsöllberg	990	20	7	9	8	0	1	0	11	4	5	4	0	1	0	3	3	0	0	0	0	0	2	1	0	0	0	0	0
289	⊖	Kelchsau	815	19	9	10	9	1	0	0	9	5	6	5	1	0	0	5	1	1	0	0	0	0	5	0	0	0	0	0	0
290	=	Hopfgarten i.Brt.	600	21	8	8	8	1	0	0	11	4	5	5	1	0	0	4	2	1	0	0	0	0	2	0	1	0	0	0	0
291		Wörgl (Deponie)	605	22	8	8	7	2	0	0	10	4	6	4	1	0	0	3	2	1	0	0	0	0	2	0	1	0	0	0	0
292	⊖	Kirchbichl	498	14	6	9	7	1	1	0	7	2	8	3	0	1	0	5	2	0	0	0	0	0	3	0	0	0	0	0	0

Häufigkeiten der Niederschlags- und Trockenperioden

Nr.	Messgerät	Messstelle	Höhe m ü.A.	Anzahl der Niederschlagsperioden														Anzahl der Trockenperioden													
				Kalenderjahr							Vegetationsperiode (IV-IX)							Kalenderjahr							Vegetationsperiode (IV-IX)						
				Periodendauer in Tagen														Periodendauer in Tagen													
				2	3	4 bis 5	6 bis 9	10 bis 14	15 bis 24	≥ IV 25	2	3	4 bis 5	6 bis 9	10 bis 14	15 bis 24	≥ IV 25	6 bis 9	10 bis 14	15 bis 19	20 bis 24	25 bis 29	30 bis 39	≥ IV 40	6 bis 9	10 bis 14	15 bis 19	20 bis 24	25 bis 29	30 bis 39	≥ IV 40
293	=	Ellmau	750	20	10	8	8	1	0	0	10	5	7	5	0	0	0	2	4	0	0	0	0	0	2	1	0	0	0	0	0
294	O	Bromberg	1180	20	6	9	10	2	0	0	10	3	5	6	1	0	0	4	1	0	0	0	0	0	2	1	0	0	0	0	0
295		Söll-Stockach	660	22	10	8	8	1	0	0	10	6	6	5	0	0	0	2	5	0	0	0	0	0	1	2	0	0	0	0	0
297	⊖	Kufstein	493	19	8	11	7	1	0	0	11	4	7	5	0	0	0	6	2	0	0	0	0	0	3	0	0	0	0	0	0
299	=	Thiersee-Landl	700	21	8	10	7	0	1	0	13	5	7	4	0	0	0	3	3	0	0	0	0	0	2	1	0	0	0	0	0
301		Niederndorferberg	980	18	10	8	10	0	0	0	10	6	5	5	0	0	0	2	3	0	0	0	0	0	2	1	0	0	0	0	0
302	⊖	Jochberg	950	14	9	10	7	2	0	0	6	6	6	5	1	0	0	2	3	0	0	0	0	0	2	1	0	0	0	0	0
303	⊖	Hahnenkamm-Ehrenbachhöhe	1790	22	9	9	8	2	0	0	10	6	7	4	1	0	0	2	3	0	0	0	0	0	2	1	0	0	0	0	0
304	⊖	Kitzbühel	744	20	7	9	9	2	0	0	9	4	7	5	1	0	0	2	3	0	0	0	0	0	2	1	0	0	0	0	0
305	E	Aschau	1005	18	6	14	8	1	0	0	9	3	9	4	1	0	0	2	3	0	0	0	0	0	2	1	0	0	0	0	0
306		Kirchberg in Tirol	830	17	11	11	7	0	0	0	8	7	7	4	0	0	0	3	3	0	0	0	0	0	2	1	0	0	0	0	0
308	⊖	Hochfilzen	960	16	11	12	8	1	0	0	9	7	7	5	0	0	0	2	3	0	0	0	0	0	2	1	0	0	0	0	0
309		Fieberbrunn	850	15	9	11	8	2	0	0	7	4	8	5	1	0	0	2	3	0	0	0	0	0	2	1	0	0	0	0	0
310	E	St.Johann in Tirol-Almdorf	756	17	11	12	7	0	0	0	7	8	9	2	0	0	0	4	3	0	0	0	0	0	2	1	0	0	0	0	0
312	⊖	Fischbachalm-Kaiserbachtal	860	17	10	9	8	1	0	0	10	4	6	5	0	0	0	2	5	0	0	0	0	0	1	2	0	0	0	0	0
313		Walchsee	687	22	10	8	6	1	0	0	12	6	8	2	0	0	0	2	4	0	0	0	0	0	1	2	0	0	0	0	0
314		Schwendt	660	16	14	9	9	0	0	0	9	7	7	4	0	0	0	1	3	0	0	0	0	0	0	1	0	0	0	0	0
315	⊖	Kössen	590	20	9	11	7	0	0	0	12	4	9	2	0	0	0	2	5	0	0	0	0	0	0	3	0	0	0	0	0
		SALZACHGEBIET																													
316	⊖	Krimml	1000	16	11	9	9	1	0	0	8	4	6	6	1	0	0	8	1	0	1	0	0	0	5	0	0	0	0	0	0
317		Neukirchen	857	15	6	10	7	0	0	0	6	4	7	4	0	0	0	6	1	0	1	0	0	0	5	0	0	0	0	0	0
318		Bramberg	844	13	8	9	7	1	0	0	5	5	5	5	1	0	0	4	3	0	2	0	0	0	3	1	0	0	0	0	0
319		Paß Thurn	1200	13	7	11	4	1	0	0	7	6	6	3	1	0	0	7	1	0	2	0	0	0	5	0	0	0	0	0	0
320		Haidbach	900	14	8	11	4	1	0	0	7	3	7	3	1	0	0	6	0	1	1	0	0	0	3	0	1	0	0	0	0
321		Stuhlfelden	816	17	7	5	2	0	0	0	9	4	5	2	0	0	0	11	2	1	2	0	0	0	5	0	1	0	0	0	0
323	=	Enzingerboden	1480	17	10	12	8	0	0	0	9	4	8	5	0	0	0	7	0	1	0	0	0	0	5	0	0	0	0	0	0
325	⊖	Rudolfshütte	2304	18	8	7	14	2	0	0	5	1	4	11	1	0	0	2	1	0	0	0	0	0	2	0	0	0	0	0	0
328	=	Uttendorf	796	14	9	11	5	1	0	0	4	4	7	4	1	0	0	6	1	2	0	0	0	0	3	0	1	0	0	0	0
332		Kaprun	750	24	6	13	7	0	0	0	12	2	10	4	0	0	0	3	2	0	1	0	0	0	3	1	0	0	0	0	0
333	⊖	Zell am See	766	14	8	10	9	1	0	0	6	5	7	5	0	0	0	5	3	0	0	0	0	0	4	1	0	0	0	0	0
337	⊖	Sonnblick	3105	12	5	8	11	5	1	0	6	3	5	7	1	1	0	3	1	0	0	0	0	0	2	0	0	0	0	0	0
340		Bucheben	1135	15	11	8	10	0	0	0	6	6	6	6	0	0	0	4	2	0	0	0	0	0	3	1	0	0	0	0	0
341	=	Rauris	934	14	13	9	7	0	0	0	8	5	6	5	0	0	0	5	1	1	0	0	0	0	3	1	0	0	0	0	0
342		Dienten	1265	12	7	11	5	3	0	0	5	5	7	3	1	0	0	4	2	1	0	0	0	0	2	0	1	0	0	0	0
343		Böckstein	1140	16	9	10	5	1	0	0	8	5	5	3	1	0	0	5	2	0	0	0	0	0	2	1	0	0	0	0	0
344	=	Badgastein	1100	12	8	12	7	1	0	0	5	3	9	4	1	0	0	4	1	1	0	0	0	0	2	1	0	0	0	0	0
345		Klammstein	795	20	10	7	3	0	0	0	13	5	4	2	0	0	0	6	2	0	1	0	0	0	4	1	0	0	0	0	0
346		Hüttschlag	1030	20	10	10	3	0	0	0	13	7	6	1	0	0	0	6	0	0	1	0	0	0	4	0	0	0	0	0	0
347		Großarl	890	13	13	10	5	1	0	0	6	7	7	2	1	0	0	4	2	0	0	0	0	0	2	1	0	0	0	0	0
348	=	St.Johann im Pongau	634	18	10	11	8	0	0	0	9	5	6	5	0	0	0	5	0	0	1	0	0	0	4	0	0	0	0	0	0
349	⊖	St.Veit im Pongau	750	20	10	9	6	1	0	0	9	5	7	4	0	0	0	5	1	1	0	0	0	0	5	0	0	0	0	0	0
350		Mitterkleinarl	1018	18	8	8	5	1	0	0	9	2	6	4	1	0	0	6	1	0	0	0	0	0	3	0	0	0	0	0	0
351		Wagrain	840	20	13	5	4	0	0	0	11	10	3	1	0	0	0	8	0	0	1	0	0	0	6	0	0	0	0	0	0
352	=	Karbachalm (Talstation)	925	13	10	8	4	0	0	0	8	6	5	2	0	0	0	5	2	0	1	0	0	0	3	1	0	0	0	0	0
353	=	Bischofshofen	543	15	14	9	6	0	0	0	7	8	6	4	0	0	0	3	2	1	0	0	0	0	2	1	0	0	0	0	0
354	=	Hüttau	720	21	13	10	4	1	0	0	12	7	7	1	1	0	0	4	1	1	0	0	0	0	2	1	0	0	0	0	0
355	=	Annaberg	700	19	12	8	8	0	0	0	9	6	7	4	0	0	0	4	2	0	0	0	0	0	2	1	0	0	0	0	0
356		Golling	473	21	10	6	4	0	0	0	10	5	5	3	0	0	0	6	2	1	0	0	0	0	4	0	1	0	0	0	0
357		Dürrnberg	770	15	9	10	6	0	0	0	7	5	7	3	0	0	0	5	1	0	0	0	0	0	2	1	0	0	0	0	0
358	⊖	Hintersee	750	26	8	8	7	0	0	0	14	6	5	3	0	0	0	4	4	0	0	0	0	0	1	3	0	0	0	0	0
359	⊖	Salzburg-Freisaal	420	20	12	13	3	0	1	0	9	9	11	0	0	0	0	1	5	0	0	0	0	0	1	2	0	0	0	0	0
360		Glanegg	450	18	9	10	4	0	0	0	12	4	7	1	0	0	0	3	4	1	0	0	0	0	1	2	0	0	0	0	0
361	=	Salzburg (Flugplatz)	430	21	13	12	5	0	0	0	12	8	10	0	0	0	0	1	5	0	0	0	0	0	1	2	0	0	0	0	0
362	⊖	Eugendorf	520	17	10	10	6	1	0	0	10	5	7	3	0	0	0	4	3	0	0	0	0	0	2	1	0	0	0	0	0
363	=	Saalbach	1022	18	8	6	7	0	0	0	10	4	5	3	0	0	0	9	3	1	0	0	0	0	4	1	1	0	0	0	0
364	=	Schmittenhöhe	1973	19	8	9	7	2	0	0	7	3	8	4	1	0	0	3	3	0	0	0	0	0	3	1	0	0	0	0	0
365	=	Maria Alm	810	15	8	8	8	2	0	0	7	5	6	2	2	0	0	3	3	0	0	0	0	0	3	1	0	0	0	0	0
366		Hütten	900	13	12	7	4	0	0	0	8	6	4	3	0	0	0	9	2	1	0	0	0	0	4	0	1	0	0	0	0
367		Grubhof-St.Martin	630	23	4	6	5	0	0	0	13	2	5	2	0	0	0	7	4	0	0	0	0	0	2	2	0	0	0	0	0
368	=	St.Ulrich-Pillersee	870	21	12	9	7	0	0	0	12	8	6	2	0	0	0	4	3	0	0	0	0	0	2	1	0	0	0	0	0
369	E	Waidring	775	17	12	11	7	0	0	0	10	8	8	2	0	0	0	3	3	0	0	0	0	0	2	1	0	0	0	0	0
370	⊖	Lofer	625	18	7	11	9	0	0	0	10	3	8	5	0	0	0	3	3	0	0	0	0	0	2	1	0	0	0	0	0
371		Unken	540	15	10	8	6	0	0	0	10	8	6	2	0	0	0	4	3	0	0	0	0	0	2	1	0	0	0	0	0
372		Nußdorf	460	20	8	11	4	0	0	0	12	4	7	1	0	0	0	4	4	0	0	0	0	0	2	2	0	0	0	0	0
373		Oberndorf	430	23	12	11	7	0	0	0	13	7	7	3	0	0	0	5	2	0	0	0	0	0	1	2	0	0	0	0	0
374	⊖	Ibm	425	19	6	12	2	0	0	0	13	3	7	1	0	0	0	5	6	0	0	0	0	0	1	2	0	0	0	0	0
375	=	Ostermiething	405	16	13	9	3	0	0	0	13	4	8	0	0	0	0	2	5	0	0	0	0	0	1	2	0	0	0	0	0
376	=	Ach-Burghausen	473	18	9	10	7	0	0	0	10	4	5	4	0	0	0	5	3	0	0	0	0	0	2	2	0	0	0	0	0
		INNGEBIET UNTERHALB DER SALZACH																													
377		Geretsberg-Webersdorf	490	19	7	14	5	0	0	0	11	3	7	2	0	0	0	3	4	0	0	0	0	0	2	2	0	0	0	0	0
378	=	Neukirchen an der Enknach	410	15	11	7	1	0	0	0	10	6	3	0	0	0	0	8	4	1	0	0	0	0	5	2	0	0	0	0	0
379	⊖	Mattsee	508	20	11	13	4	1	0	0	13	5	9	1	0	0	0	2	4	0	0	0	0	0	1	2	0	0	0	0	0
380	=	Mattighofen	455	17	10	7	7	0	0	0	10	5	5	2	0	0	0	4	5	0	0	0	0	0	2	2	0	0	0	0	0
381	⊖	Hocheck	595	15	13	8	7	0	0	0	9	8	5	2	0	0	0	2	4	0	0	0	0	0	1	2	0	0	0	0	0
382	O	Friedburg	512	17	12	8	5	0	0	0	8	9	4	1	0	0	0	4	5	0	0	0	0	0	2	2	0	0	0	0	0
383	⊖	Straßwalchen	550	17	16	6	6	1	0	0	11	11	5	1	0	0	0	3	4	0	0	0	0	0	2	1	0	0	0	0	0
384	⊖	Braunau am Inn	360	19	8	9	8	0	0	0	11	6	5	3	0	0	0	5	2	0	0	0	0	0	3	1	0	0	0	0	0
385	=	Waldzell	500	19	10	9	6	1	0	0	11	4	7	2	1	0	0	4	2	0	0	0	0	0	2	1	0	0	0	0	0
386	⊖	St.Johann am Walde	629	12	10	13	5	0	0	0	7	6	9	1	0	0	0	3	4	0	0	0	0	0	0	3	0	0	0	0	0
387	=	Altheim	358	17	7	10	4	0	0	0	11	2	7	2	0	0	0	5	3	1	0	0	0	0	3	2	0	0	0	0	0
388		Reichersberg	350	18	10	9	4	2	0	0	14	4	7	0	1	0	0	4	3	0	0	0	0	0	2	1	0	0	0	0	0
389	O	Eberschwang	535	17	9	9	8	2	0	0	10	6	5	3	1	0	0	5	1	0	0	0	0	0	3	1	0	0	0	0	0
390	O	Ried im Innkreis	431	15	7	15	7	1	0	0	9	4	10	1	1	0	0	4	3	0	0	0	0	0	2	1	0	0	0	0	0
391	=	St.Marienkirchen	340	20	8	9	4	0	0	0	15	2	6	1	0	0	0	3	6	0	0	0	0	0	2	2	0	0	0	0	0
392	⊖	Lambrechten	396	17	13	10	1	0	0	0	11	8	4	0	0	0	0	5	5	0	0	0	0	0	1	2	0	0	0	0	0
393	⊖	Kopfing	569	12	12	11	5	1	0	0	7	6	7	0	1	0	0	4	4	0	0	0	0	0	1	2	0	0	0	0	0
394	=	Sigharting	355	13	11	14	4	1	0	0	9	4	10	0	1	0	0	6	3	0	0	0	0	0	1	2	0	0	0	0	0
395	⊖	Schärding / Rossbach	330	10	12	11	6	1	0	0	7	5	8	1	1	0	0	4	3	0	0	0	0	0	2	1	0	0	0	0	0
396	=	Wernstein	355	10	11	10	7	1	0	0	7	4	7	2	1	0	0	6	3	0	0	0	0	0	2	1	0	0	0	0	0

Häufigkeiten der Niederschlags- und Trockenperioden

Nr.	Messgerät	Messstelle	Höhe m ü.A.	Anzahl der Niederschlagsperioden														Anzahl der Trockenperioden													
				Kalenderjahr							Vegetationsperiode (IV-IX)							Kalenderjahr							Vegetationsperiode (IV-IX)						
				Periodendauer in Tagen														Periodendauer in Tagen													
				2	3	4 bis 5	6 bis 9	10 bis 14	15 bis 24	IIV 25	2	3	4 bis 5	6 bis 9	10 bis 14	15 bis 24	IIV 25	6 bis 9	10 bis 14	15 bis 19	20 bis 24	25 bis 29	30 bis 39	IIV 40	6 bis 9	10 bis 14	15 bis 19	20 bis 24	25 bis 29	30 bis 39	IIV 40
397	=	Schardenberg	529	11	9	9	7	1	0	0	8	4	5	3	1	0	0	6	3	0	0	0	0	0	2	1	0	0	0	0	0
DONAUGEBIET ZWISCHEN INN UND TRAUN																															
398	⊖	Münzkirchen	507	14	8	12	5	2	0	0	7	4	7	2	1	0	0	3	3	0	0	0	0	0	3	1	0	0	0	0	0
399	=	Vichtenstein	592	14	13	10	3	1	0	0	9	9	3	1	1	0	0	8	2	0	0	0	0	0	4	0	0	0	0	0	0
400	=	Rannawerk	285	14	9	9	8	1	0	0	9	6	4	3	1	0	0	6	4	0	0	0	0	0	2	1	0	0	0	0	0
401		Kollerschlag	725	20	9	9	6	0	0	0	14	6	5	1	0	0	0	5	4	0	0	0	0	0	2	1	0	0	0	0	0
402		Oberkappel	495	9	11	5	9	0	0	0	6	5	2	3	0	0	0	7	3	0	0	0	0	0	5	1	0	0	0	0	0
403	=	Mausloch	515	17	10	6	5	0	0	0	11	5	2	2	0	0	0	3	5	0	0	0	0	0	1	2	0	0	0	0	0
404	=	Pfarrkirchen	815	13	13	9	6	1	0	0	9	8	5	2	0	0	0	8	1	0	0	0	0	0	3	1	0	0	0	0	0
405	⊖	Neustift im Mühlkreis	597	17	11	6	5	0	0	0	11	5	2	2	0	0	0	4	5	0	0	0	0	0	2	2	0	0	0	0	0
406	=	Julbach	575	13	15	4	7	0	0	0	10	9	2	1	0	0	0	7	2	0	0	0	0	0	2	1	0	0	0	0	0
407		Kirchberg ob der Donau	588	13	10	10	8	0	0	0	7	7	7	2	0	0	0	5	3	0	0	0	0	0	1	2	0	0	0	0	0
408	⊖	Schwarzenberg	730	12	16	5	4	0	1	0	7	11	3	1	0	0	0	6	3	0	0	0	0	0	3	0	0	0	0	0	0
409	⊖	Schlägl	555	17	14	10	2	0	1	0	10	8	7	0	0	0	0	7	2	0	0	0	0	0	2	1	0	0	0	0	0
410	=	Guglwald	750	18	9	8	2	1	0	0	10	7	6	0	0	0	0	6	3	0	0	0	0	0	2	1	0	0	0	0	0
411	⊖	Helfenberg	598	13	15	8	5	0	1	0	7	8	7	1	0	0	0	6	2	0	0	0	0	0	2	1	0	0	0	0	0
412	=	Haslach	510	13	14	8	8	1	0	0	8	10	6	1	0	0	0	5	2	0	0	0	0	0	2	1	0	0	0	0	0
413	O	Rohrbach	600	13	15	7	8	0	0	0	9	9	5	1	0	0	0	6	3	0	0	0	0	0	1	2	0	0	0	0	0
414	=	Langhalsen	449	9	14	9	7	1	1	0	8	10	6	2	0	0	0	5	2	0	0	0	0	0	2	1	0	0	0	0	0
415	⊖	Partenstein	295	15	14	11	5	0	0	0	9	7	8	1	0	0	0	5	3	0	0	0	0	0	1	2	0	0	0	0	0
416	=	Neuhaus an der Donau	450	13	9	8	10	0	0	0	7	4	6	4	0	0	0	6	3	0	0	0	0	0	1	2	0	0	0	0	0
417	⊖	Neumarkt im Hausr.-Widldorf	380	16	10	9	4	1	0	0	8	5	6	0	1	0	0	9	0	1	0	0	0	0	3	0	1	0	0	0	0
418	=	Peuerbach	372	17	8	14	5	1	0	0	8	3	10	1	1	0	0	6	2	0	0	0	0	0	2	1	0	0	0	0	0
419		Waizenkirchen	370	17	6	11	5	1	0	0	9	3	5	2	1	0	0	5	3	0	0	0	0	0	1	2	0	0	0	0	0
420	⊖	Neukirchen am Walde	555	15	12	9	4	0	0	0	8	8	4	1	0	0	0	5	4	0	0	0	0	0	1	2	0	0	0	0	0
421	=	St.Agatha	499	14	9	8	5	1	0	0	8	6	4	1	1	0	0	6	2	1	0	0	0	0	1	1	1	0	0	0	0
422	=	Aschach an der Donau	292	18	12	6	8	0	0	0	12	6	4	3	0	0	0	6	3	0	0	0	0	0	1	2	0	0	0	0	0
423	=	Eferding	274	15	15	8	4	2	0	0	8	8	3	1	1	0	0	6	3	0	0	0	0	0	1	2	0	0	0	0	0
424	=	Kematen am Innbach	351	16	10	7	6	1	0	0	9	6	5	0	1	0	0	7	2	1	0	0	0	0	3	1	0	0	0	0	0
425	⊖	Geboltskirchen	540	13	10	11	5	2	0	0	6	7	7	1	1	0	0	5	1	0	0	0	0	0	2	1	0	0	0	0	0
426	=	Hofkirchen an der Trattnach	385	15	10	9	5	2	0	0	8	7	5	1	1	0	0	6	1	0	0	0	0	0	2	1	0	0	0	0	0
427	⊖	Grieskirchen-Moosham	352	15	15	8	6	1	0	0	8	13	4	0	1	0	0	5	2	0	0	0	0	0	3	0	0	0	0	0	0
428		Scharten	395	13	14	8	0	0	0	0	6	9	2	0	0	0	0	6	5	1	0	0	0	0	3	2	1	0	0	0	0
429	⊖	Goldwörth	260	16	6	9	4	0	0	0	10	5	6	1	0	0	0	6	4	0	0	0	0	0	0	3	0	0	0	0	0
430	=	Bad Leonfelden	740	13	16	9	5	0	0	0	6	10	7	1	0	0	0	7	2	0	0	0	0	0	2	1	0	0	0	0	0
431	=	Piberstein	899	15	12	10	4	1	0	0	8	6	8	1	0	0	0	7	2	0	0	0	0	0	1	2	0	0	0	0	0
432	=	St.Peter am Wimberg	687	12	10	11	5	1	0	0	8	7	6	2	0	0	0	5	4	0	0	0	0	0	1	2	0	0	0	0	0
433	=	Neußerling	615	16	14	4	4	0	0	0	10	8	1	2	0	0	0	7	3	0	0	0	0	0	2	1	0	0	0	0	0
434	=	Waxenberg	700	18	13	4	6	0	0	0	9	9	2	2	0	0	0	6	2	0	0	0	0	0	2	1	0	0	0	0	0
435	=	Ottensheim	265	20	9	12	2	0	0	0	11	6	9	0	0	0	0	5	3	0	0	0	0	0	1	2	0	0	0	0	0
436	⊖	Hellmonsödt	840	13	12	8	6	1	0	0	6	7	6	2	1	0	0	8	1	0	0	0	0	0	2	1	0	0	0	0	0
437	=	Kirchschlag bei Linz	925	11	10	12	3	1	1	0	6	7	10	0	1	0	0	6	3	0	0	0	0	0	1	2	0	0	0	0	0
438	=	Pöstlingberg	490	22	13	7	6	0	0	0	11	7	5	2	0	0	0	6	2	0	0	0	0	0	1	2	0	0	0	0	0
439	O	Linz (Stadt)	263	19	8	10	6	0	0	0	9	6	8	1	0	0	0	5	4	0	0	0	0	0	1	2	0	0	0	0	0
440	⊖	Linz-Urfahr	305	18	13	8	4	0	0	0	9	9	7	0	0	0	0	8	2	0	0	0	0	0	1	2	0	0	0	0	0
441	=	Leonding	287	18	12	6	2	0	0	0	11	9	3	0	0	0	0	7	4	0	0	0	0	0	0	3	0	0	0	0	0
442		Hörsching	297	18	10	12	4	0	0	0	7	9	9	0	0	0	0	8	1	1	0	0	0	0	2	1	0	0	0	0	0
TRAUNGEBIET																															
443	=	Gößl	710	19	11	8	5	2	0	0	8	7	6	3	1	0	0	4	3	0	0	0	0	0	2	1	0	0	0	0	0
444	⊖	Bad Aussee	665	21	12	9	6	2	0	0	9	8	6	3	1	0	0	2	3	0	0	0	0	0	1	1	0	0	0	0	0
445	K	Ödensee	800	16	9	8	7	2	0	0	4	6	6	4	1	0	0	4	2	0	0	0	0	0	2	1	0	0	0	0	0
446	=	Schönbergalpe	1350	19	11	8	5	2	0	0	10	8	4	4	1	0	0	5	3	0	0	0	0	0	2	1	0	0	0	0	0
447	=	Obertraun	515	19	16	10	3	0	0	0	13	9	6	1	0	0	0	3	3	0	0	0	0	0	2	1	0	0	0	0	0
448	=	Pötschen	1000	18	9	8	7	1	0	0	9	5	5	3	1	0	0	6	0	0	0	0	0	0	2	0	0	0	0	0	0
449	=	Lahn-Hallstatt	510	16	16	6	2	0	0	0	10	11	3	1	0	0	0	5	3	0	0	0	0	0	2	1	0	0	0	0	0
450	⊖	Gosau	765	14	13	7	5	1	0	0	8	10	5	3	0	0	0	6	2	0	0	0	0	0	2	1	0	0	0	0	0
451	⊖	Bad Goisern	505	19	9	7	6	1	0	0	10	6	5	2	1	0	0	5	2	0	0	0	0	0	2	1	0	0	0	0	0
452	=	St.Gilgen	550	18	7	11	8	3	1	0	7	4	5	6	1	1	0	6	0	0	0	0	0	0	3	0	0	0	0	0	0
453	O	St.Wolfgang	539	17	9	10	9	1	0	0	6	8	6	5	0	0	0	3	3	0	0	0	0	0	2	1	0	0	0	0	0
454	=	Strobl	540	16	9	9	7	2	0	0	5	6	6	4	1	0	0	3	3	0	0	0	0	0	1	2	0	0	0	0	0
455	O	Bad Ischl	469	18	11	7	6	2	1	0	7	7	4	4	2	0	0	4	1	0	0	0	0	0	3	0	0	0	0	0	0
456	O	Vorderer Langbathsee	675	18	11	6	7	2	0	0	8	8	4	4	1	0	0	3	3	0	0	0	0	0	1	2	0	0	0	0	0
457		Feuerkogel	1618	16	11	6	11	1	1	0	5	8	3	7	1	0	0	4	1	0	0	0	0	0	1	1	0	0	0	0	0
458	⊖	Ebensee (Schule)	425	20	9	7	8	1	0	0	8	5	5	5	0	0	0	3	3	0	0	0	0	0	1	2	0	0	0	0	0
459		Gmunden	426	23	13	7	6	2	0	0	11	9	5	2	1	0	0	2	4	0	0	0	0	0	0	3	0	0	0	0	0
460	=	Altmünster	525	18	11	5	6	1	1	0	8	6	4	3	1	0	0	5	1	0	0	0	0	0	2	1	0	0	0	0	0
461	⊖	Gmunden-Traunleiten	456	17	13	8	5	2	0	0	9	8	5	2	1	0	0	4	3	0	0	0	0	0	1	2	0	0	0	0	0
462	=	Laakirchen	440	21	11	4	8	0	0	0	10	9	3	3	0	0	0	5	3	0	0	0	0	0	1	2	0	0	0	0	0
463	=	Scharfling	480	16	9	5	10	0	1	0	7	6	4	6	0	0	0	5	3	0	0	0	0	0	1	2	0	0	0	0	0
464		Mondsee	491	21	10	9	6	0	0	0	12	6	6	2	0	0	0	3	4	0	0	0	0	0	0	3	0	0	0	0	0
465	=	Oberwang	595	13	14	8	12	0	0	0	4	8	5	6	0	0	0	2	4	0	0	0	0	0	0	3	0	0	0	0	0
466	⊖	Weißenbach am Attersee	476	22	9	8	5	0	0	0	10	7	5	3	0	0	0	1	6	0	0	0	0	0	0	3	0	0	0	0	0
467		Weyregg	501	21	13	10	3	2	0	0	9	6	6	1	1	0	0	2	3	0	0	0	0	0	1	2	0	0	0	0	0
468	⊖	Attersee	495	19	12	10	8	1	0	0	10	6	7	2	1	0	0	4	3	0	0	0	0	0	1	2	0	0	0	0	0
469		Lenzing	465	22	12	6	2	0	0	0	14	8	3	0	0	0	0	3	3	1	0	0	0	0	0	2	1	0	0	0	0
470	⊖	Frankenburg	515	17	13	10	5	0	0	0	10	7	7	2	0	0	0	4	4	0	0	0	0	0	1	2	0	0	0	0	0
471	⊖	Vöcklabruck	423	16	10	10	5	0	0	0	10	7	6	2	0	0	0	2	6	0	0	0	0	0	0	3	0	0	0	0	0
472	=	Wolfsegg am Hausruck	585	19	12	7	10	0	0	0	10	9	4	3	0	0	0	3	1	0	0	0	0	0	1	1	0	0	0	0	0
473	E	Almsee (Forsthaus)	574	19	7	6	10	0	1	0	9	5	4	6	0	0	0	3	3	0	0	0	0	0	1	2	0	0	0	0	0
474	=	Grünau-Almegg	540	20	10	6	8	1	0	0	7	9	3	4	0	0	0	5	2	0	0	0	0	0	2	1	0	0	0	0	0
475	=	Scharnstein	485	18	14	8	5	1	0	0	7	10	5	1	1	0	0	7	1	0	0	0	0	0	2	1	0	0	0	0	0
476	⊖	Vorchdorf	455	21	11	5	10	0	0	0	12	6	3	4	0	0	0	3	2	1	0	0	0	0	1	2	0	0	0	0	0
477	⊖	Wels	305	14	14	8	3	0	0	0	8	10	4	0	0	0	0	8	2	1	0	0	0	0	2	2	0	0	0	0	0
478	⊖	Kirchdorf an der Krems	456	15	15	7	7	1	0	0	7	11	5	1	1	0	0	4	2	0	0	0	0	0	1	2	0	0	0	0	0
479		Kremsmünster	383	24	9	7	8	1	0	0	12	6	6	4	0	0	0	8	1	0	0	0	0	0	2	1	0	0	0	0	0
480	=	Neuhofen an der Krems	326	16	9	6	3	0	0	0	10	6	4	0	0	0	0	10	4	0	0	0	0	0	3	2	0	0	0	0	0
481	=	Ebelsberg (Gottschallingerstra	261	14	16	6	6	0	0	0	5	11	5	1	0	0	0	6	5	0	0	0	0	0	1	3	0	0	0	0	0
482	⊖	Linz (Wasserwerk Scharlinz)	260	18	9	8	4	0	0	0	8	6	7	0	0	0	0	6	4	0	0	0	0	0	0	3	0	0	0	0	0

Häufigkeiten der Niederschlags- und Trockenperioden

Nr.	Messgerät	Messstelle	Höhe m ü.A.	Anzahl der Niederschlagsperioden														Anzahl der Trockenperioden													
				Kalenderjahr							Vegetationsperiode (IV-IX)							Kalenderjahr							Vegetationsperiode (IV-IX)						
				Periodendauer in Tagen														Periodendauer in Tagen													
				2	3	4 bis 5	6 bis 9	10 bis 14	15 bis 24	IIV 25	2	3	4 bis 5	6 bis 9	10 bis 14	15 bis 24	IIV 25	6 bis 9	10 bis 14	15 bis 19	20 bis 24	25 bis 29	30 bis 39	IIV 40	6 bis 9	10 bis 14	15 bis 19	20 bis 24	25 bis 29	30 bis 39	IIV 40
DONAUGEBIET ZWISCHEN TRAUN UND ENNS																														
483	=	St.Florian	257	16	9	8	4	1	0	0	10	7	5	1	1	0	0	8	3	0	0	0	0	0	0	3	0	0	0	0	0
484	⊖	Maria Laah	360	19	12	5	1	0	0	0	13	7	2	0	0	0	0	7	3	0	0	0	0	0	2	2	0	0	0	0	0
485	E	Reichenau	685	17	12	8	5	0	1	0	9	8	6	2	0	0	0	7	1	0	0	0	0	0	2	1	0	0	0	0	0
486	=	Gallneukirchen	330	17	11	13	2	1	0	0	9	7	6	0	1	0	0	6	3	0	0	0	0	0	1	2	0	0	0	0	0
487	=	Neumarkt im Mühlkreis	610	13	13	10	0	0	0	0	9	9	4	0	0	0	0	9	3	1	0	0	0	0	0	3	0	0	0	0	0
488	⊖	Mauthausen	299	16	8	11	4	0	0	0	7	6	9	0	0	0	0	5	4	0	0	0	0	0	0	3	0	0	0	0	0
489	E	Enns	259	15	10	11	4	0	0	0	8	7	7	0	0	0	0	5	3	0	0	0	0	0	1	2	0	0	0	0	0
ENNSGEBIET																														
490	=	Flachau	910	18	17	7	5	0	0	0	12	10	5	2	0	0	0	5	0	0	1	0	0	0	3	0	0	0	0	0	0
491	=	Radstadt	890	15	15	9	4	2	0	0	10	7	7	2	1	0	0	4	2	0	1	0	0	0	2	1	0	0	0	0	0
492	⊖	Obertauern	1763	20	14	4	8	1	0	0	9	8	2	5	1	0	0	6	2	0	1	0	0	0	3	1	0	0	0	0	0
493		Untertauern	1000	14	10	2	1	0	0	0	7	7	2	0	0	0	0	10	2	1	2	0	0	0	5	1	1	0	0	0	0
494	=	Filzmoos	1050	17	12	9	7	1	0	0	10	6	4	5	1	0	0	5	2	0	0	0	0	0	2	1	0	0	0	0	0
495		Ramsau	1203	13	14	8	9	1	0	0	4	8	5	5	1	0	0	5	0	0	1	0	0	0	3	0	0	0	0	0	0
496	=	Planai	1820	13	15	7	5	0	0	0	7	7	5	3	0	0	0	6	1	0	1	0	0	0	3	1	0	0	0	0	0
497	=	Untertal-Tetter	1040	17	13	5	6	0	0	0	10	5	4	4	0	0	0	6	1	1	0	0	0	0	3	1	0	0	0	0	0
498	O	Schladming	730	13	13	7	5	0	0	0	7	5	5	3	0	0	0	6	1	0	1	0	0	0	3	1	0	0	0	0	0
499		Birnberg	820	21	10	7	7	0	0	0	14	5	4	4	0	0	0	5	2	0	1	0	0	0	3	1	0	0	0	0	0
500	O	Michaelerberg	1280	14	13	7	6	1	0	0	8	7	4	3	1	0	0	5	1	0	1	0	0	0	3	1	0	0	0	0	0
501	=	St.Nikolai im Sölktal	1120	19	17	5	6	1	0	0	9	11	2	4	0	0	0	4	0	0	1	0	0	0	3	0	0	0	0	0	0
502		Stein/Enns	680	14	15	6	5	2	0	0	9	7	4	2	2	0	0	4	1	0	1	0	0	0	2	1	0	0	0	0	0
503	⊖	Bad Mitterndorf	808	18	8	11	7	2	0	0	3	5	7	4	1	0	0	6	2	0	0	0	0	0	3	0	0	0	0	0	0
504	=	Grubegg	790	18	8	8	6	2	0	0	6	5	6	3	1	0	0	3	3	0	0	0	0	0	2	1	0	0	0	0	0
505	A	Gröbming	766	18	12	8	5	2	1	0	8	7	4	3	1	1	0	4	0	1	0	0	0	0	3	0	0	0	0	0	0
506	⊖	Donnersbachwald	980	17	16	7	6	1	0	0	8	10	3	4	0	0	0	6	1	0	0	0	0	0	3	0	0	0	0	0	0
507	=	Planneralm	1605	18	16	7	6	1	0	0	9	10	3	4	0	0	0	5	1	0	0	0	0	0	3	0	0	0	0	0	0
508		Donnersbach	720	16	18	4	6	1	0	0	7	11	2	4	0	0	0	5	1	0	0	0	0	0	3	0	0	0	0	0	0
509	⊖	Irdning	702	17	9	15	3	2	0	0	5	7	8	1	2	0	0	4	1	0	1	0	0	0	2	1	0	0	0	0	0
510	=	Greith	945	18	8	8	8	1	0	0	7	5	6	3	1	0	0	4	3	0	0	0	0	0	2	1	0	0	0	0	0
511	=	Oppenberg	1060	14	14	7	9	0	0	0	5	8	4	5	0	0	0	4	1	1	0	0	0	0	2	1	0	0	0	0	0
512	O	Aigen im Ennstal	640	16	12	10	5	0	0	0	6	6	7	3	0	0	0	5	2	0	1	0	0	0	2	1	0	0	0	0	0
513	⊖	Liezen	670	12	10	6	7	0	0	0	5	8	4	3	0	0	0	5	2	0	1	0	0	0	2	2	0	0	0	0	0
514	⊖	Hohentauern	1265	16	8	9	6	0	0	0	11	5	4	3	0	0	0	3	1	0	1	0	0	0	2	1	0	0	0	0	0
515	=	Admont	700	12	10	7	5	1	0	0	5	8	4	2	1	0	0	6	2	1	0	0	0	0	2	2	0	0	0	0	0
516	O	Gstatterboden	580	15	10	8	4	0	0	0	7	8	5	1	0	0	0	5	2	1	0	0	0	0	2	2	0	0	0	0	0
517	⊖	Eisenerzer Ramsau	1020	17	13	8	6	0	0	0	11	7	5	2	0	0	0	5	2	0	0	0	0	0	2	0	0	0	0	0	0
518		Kirchenlandl	510	16	9	11	4	0	0	0	9	5	8	1	0	0	0	5	2	1	0	0	0	0	2	2	0	0	0	0	0
519	O	Gollrad (Wegscheid)	850	18	14	6	6	1	0	0	9	9	3	3	0	0	0	5	3	0	0	0	0	0	3	1	0	0	0	0	0
520	O	Brunngraben	710	16	13	9	7	0	0	0	7	8	5	3	0	0	0	5	3	0	0	0	0	0	3	1	0	0	0	0	0
521	O	Weichselboden	680	18	15	9	5	0	0	0	10	9	6	1	0	0	0	3	4	0	0	0	0	0	1	2	0	0	0	0	0
522	⊖	Wildalpen	610	14	12	7	6	1	0	0	7	6	6	3	0	0	0	6	3	0	0	0	0	0	3	1	0	0	0	0	0
523	=	Unterlaussa	540	18	6	8	9	1	0	0	9	4	7	4	0	0	0	6	1	0	0	0	0	0	3	0	0	0	0	0	0
524	=	Kleinreifling	428	18	13	9	4	1	0	0	8	9	7	1	0	0	0	5	2	0	0	0	0	0	2	1	0	0	0	0	0
525		Weyer	421	17	11	5	7	3	0	0	6	8	5	1	2	0	0	7	2	0	0	0	0	0	3	1	0	0	0	0	0
526	=	Maria Neustift	629	17	11	9	4	1	0	0	9	9	4	3	0	0	0	11	0	0	0	0	0	0	4	0	0	0	0	0	0
527	⊖	Pechgraben	430	19	10	7	7	0	0	0	9	7	4	4	0	0	0	7	2	0	0	0	0	0	3	2	0	0	0	0	0
528	=	Reichraming	360	23	13	5	4	2	0	0	11	7	3	2	1	0	0	6	2	0	0	0	0	0	2	2	0	0	0	0	0
529	O	Brunnbach	595	12	9	9	7	3	1	0	6	5	5	4	1	0	0	5	2	0	0	0	0	0	2	2	0	0	0	0	0
530	=	Laussa	440	21	12	7	7	1	0	0	7	8	5	2	1	0	0	4	2	0	0	0	0	0	1	2	0	0	0	0	0
531	=	Hinterstoder	590	16	14	6	5	2	0	0	7	10	4	2	1	0	0	8	2	0	0	0	0	0	3	1	0	0	0	0	0
532	⊖	Huttererböden	1370	15	9	8	4	2	0	0	4	4	6	2	1	0	0	6	2	0	0	0	0	0	3	1	0	0	0	0	0
533	=	Linzer Haus	1435	16	10	8	5	0	0	0	9	6	4	3	0	0	0	6	2	1	0	0	0	0	1	2	0	0	0	0	0
534	=	Bosruckhütte	1036	13	14	10	4	1	0	0	3	8	6	3	1	0	0	6	1	0	0	0	0	0	3	0	0	0	0	0	0
535	⊖	Spital am Pyhrn	630	21	9	7	8	1	0	0	8	6	5	5	0	0	0	4	1	1	0	0	0	0	2	1	0	0	0	0	0
536	=	Klein Pyhrgas	1010	19	10	9	8	0	0	0	6	6	6	4	0	0	0	5	2	0	0	0	0	0	2	1	0	0	0	0	0
537	=	Windischgarsten-Dambach	614	18	8	5	9	0	0	0	6	5	3	5	0	0	0	4	3	1	0	0	0	0	2	2	0	0	0	0	0
538	=	St.Pankraz	523	21	11	5	8	0	0	0	8	8	3	4	0	0	0	4	4	0	0	0	0	0	2	2	0	0	0	0	0
539	⊖	Klaus an der Pyhrnbahn	458	18	14	7	8	1	0	0	7	10	3	4	1	0	0	5	1	0	0	0	0	0	2	1	0	0	0	0	0
540	=	Bodinggraben	640	17	11	6	6	0	0	0	7	7	5	2	0	0	0	5	2	0	0	0	0	0	2	2	0	0	0	0	0
541	=	Breitenau	514	24	14	6	4	1	0	0	10	8	5	2	0	0	0	5	2	0	0	0	0	0	2	2	0	0	0	0	0
542	=	Molln	435	17	15	6	7	1	0	0	6	11	4	2	1	0	0	5	3	0	0	0	0	0	2	2	0	0	0	0	0
543	=	Waldneukirchen	440	22	11	6	5	2	0	0	13	6	4	1	1	0	0	9	0	0	0	0	0	0	4	0	0	0	0	0	0
544	⊖	Behamberg	518	20	11	9	8	0	0	0	7	9	5	3	0	0	0	5	0	0	0	0	0	0	3	0	0	0	0	0	0
545		Ernsthofen	281	20	13	11	5	0	0	0	9	9	8	1	0	0	0	5	2	0	0	0	0	0	2	1	0	0	0	0	0
546	⊖	Steyr	336	18	12	8	8	0	0	0	7	10	4	3	0	0	0	5	2	0	0	0	0	0	2	2	0	0	0	0	0
547	W	Gaishorn	720	14	13	5	4	0	0	0	11	7	2	1	0	0	0	4	2	0	1	0	0	0	2	1	0	0	0	0	0
548		St.Sebastian/Mariazell	872	19	11	9	9	0	0	0	9	8	3	4	0	0	0	5	3	0	0	0	0	0	2	2	0	0	0	0	0
DONAUGEBIET ZWISCHEN ENNS UND MARCH																														
549	=	Rainbach im Mühlkreis	690	19	9	12	3	0	0	0	12	6	8	1	0	0	0	6	2	1	0	0	0	0	2	1	0	0	0	0	0
550	O	Freistadt	548	13	12	14	4	0	0	0	7	9	8	1	0	0	0	6	2	1	0	0	0	0	2	1	0	0	0	0	0
551	⊖	Lasberg	575	16	10	12	3	0	0	0	9	7	7	1	0	0	0	7	2	1	0	0	0	0	2	1	0	0	0	0	0
552	⊖	Karlstift	917	13	13	15	4	0	0	0	9	8	9	1	0	0	0	6	3	0	0	0	0	0	2	2	0	0	0	0	0
553	=	Schöneben-Gugu	880	14	11	4	3	0	0	0	12	7	3	0	0	0	0	9	2	0	0	0	0	0	3	1	0	0	0	0	0
554	⊖	Weitersfelden-Ritzenedt	764	15	10	9	6	4	0	0	7	7	5	1	2	0	0	5	1	0	0	0	0	0	2	1	0	0	0	0	0
555	=	Gutau	581	14	11	15	0	0	0	0	8	8	8	0	0	0	0	7	4	0	0	0	0	0	2	2	0	0	0	0	0
556	⊖	Tragwein	455	16	12	9	2	0	0	0	8	10	6	0	0	0	0	8	4	0	0	0	0	0	2	2	0	0	0	0	0
557	=	Stadt Haag	347	18	11	8	2	1	0	0	9	10	4	1	0	0	0	9	2	0	0	0	0	0	3	1	0	0	0	0	0
558	=	St.Pantaleon	235	20	7	15	3	0	0	0	9	6	9	0	0	0	0	5	4	0	0	0	0	0	0	3	0	0	0	0	0
559		Kleinpertenschlag	899	17	12	8	1	1	0	0	12	8	5	0	0	0	0	7	3	1	0	0	0	0	2	2	0	0	0	0	0
560	=	Laab	240	18	12	6	1	0	0	0	11	9	3	0	0	0	0	6	5	0	0	0	0	0	1	3	0	0	0	0	0
561	=	Windhaag bei Perg	513	20	11	8	0	1	0	0	11	6	5	0	1	0	0	7	4	0	0	0	0	0	2	3	0	0	0	0	0
562	⊖	Saxen / Au	239	18	8	9	1	0	0	0	12	6	4	0	0	0	0	9	4	0	0	0	0	0	2	3	0	0	0	0	0
563	⊖	St.Thomas am Blasenstein	665	16	15	7	2	0	0	0	11	11	5	0	0	0	0	7	4	0	0	0	0	0	0	3	0	0	0	0	0
564	O	Oed	393	21	14	10	3	0	0	0	8	10	6	1	0	0	0	6	4	0	0	0	0	0	1	3	0	0	0	0	0
565	=	Stephanshart	281	19	10	9	1	0	0	0	9	6	4	0	0	0	0	8	3	0	0	0	0	0	2	3	0	0	0	0	0

Häufigkeiten der Niederschlags- und Trockenperioden

Nr.	Messgerät	Messstelle	Höhe m ü.A.	Anzahl der Niederschlagsperioden														Anzahl der Trockenperioden													
				Kalenderjahr							Vegetationsperiode (IV-IX)							Kalenderjahr							Vegetationsperiode (IV-IX)						
				Periodendauer in Tagen														Periodendauer in Tagen													
				2	3	4 bis 5	6 bis 9	10 bis 14	15 bis 24	≥ 25	2	3	4 bis 5	6 bis 9	10 bis 14	15 bis 24	≥ 25	6 bis 9	10 bis 14	15 bis 19	20 bis 24	25 bis 29	30 bis 39	≥ 40	6 bis 9	10 bis 14	15 bis 19	20 bis 24	25 bis 29	30 bis 39	≥ 40
566	=	Grein	270	16	11	7	2	0	0	0	9	8	4	0	0	0	0	6	4	1	0	0	0	0	1	3	0	0	0	0	0
567	=	St.Oswald	654	18	6	11	4	1	0	0	10	5	8	0	1	0	0	8	2	1	0	0	0	0	2	1	0	0	0	0	0
568	=	Bärnkopf	958	19	10	12	3	0	0	0	13	7	7	0	0	0	0	5	6	0	0	0	0	0	1	2	0	0	0	0	0
569	O	Neustadtl	482	21	10	11	5	0	0	0	9	7	7	2	0	0	0	4	3	0	0	0	0	0	0	3	0	0	0	0	0
570	=	Ennsbach	273	16	11	9	3	0	0	0	5	9	5	0	0	0	0	9	2	1	0	0	0	0	3	2	0	0	0	0	0
571	⊖	Neuhaus am Zellerain	1103	16	11	10	10	0	0	0	7	6	5	4	0	0	0	4	3	0	0	0	0	0	1	2	0	0	0	0	0
572	⊖	Lackenhof	887	14	7	12	6	3	1	0	7	4	7	2	2	0	0	5	2	0	0	0	0	0	1	2	0	0	0	0	0
573	E	Lunz am See	612	14	8	10	8	3	1	0	4	4	6	4	1	1	0	4	2	0	0	0	0	0	1	2	0	0	0	0	0
574		Göstling an der Ybbs	530	23	9	9	6	1	0	0	10	6	3	3	1	0	0	6	1	0	0	0	0	0	3	1	0	0	0	0	0
575		St.Georgen am Reith	504	15	10	5	6	0	1	0	6	8	4	1	0	1	0	6	3	0	0	0	0	0	1	3	0	0	0	0	0
576	⊖	Hollenstein an der Ybbs	507	18	9	9	9	0	0	0	7	5	7	5	0	0	0	5	3	0	0	0	0	0	2	1	0	0	0	0	0
577		Hohenlehen	436	17	12	10	7	0	0	0	6	8	7	3	0	0	0	6	0	0	0	0	0	0	3	0	0	0	0	0	0
578	⊖	Opponitz	451	17	6	11	9	1	1	0	4	5	7	3	1	1	0	6	2	0	0	0	0	0	3	1	0	0	0	0	0
579		Ybbsitz-Hofstatt	572	16	15	10	3	1	0	0	7	10	4	1	1	0	0	7	1	0	0	0	0	0	2	1	0	0	0	0	0
580	O	Hinterlug	465	20	8	12	8	1	0	0	8	7	6	3	1	0	0	6	1	0	0	0	0	0	3	1	0	0	0	0	0
581	=	Sonntagberg	634	13	10	6	8	1	0	0	10	6	2	4	1	0	0	8	1	0	0	0	0	0	3	1	0	0	0	0	0
582	E	Wolfsbach	336	17	13	7	8	1	0	0	7	8	4	4	1	0	0	5	2	0	0	0	0	0	2	1	0	0	0	0	0
583		Seitenstetten	343	19	12	8	5	1	0	0	7	10	2	2	1	0	0	3	3	0	0	0	0	0	0	3	0	0	0	0	0
584		Viehdorf	362	17	13	10	1	0	0	0	9	12	4	0	0	0	0	9	2	0	0	0	0	0	2	2	0	0	0	0	0
585	=	Amstetten	265	20	13	7	6	0	0	0	8	10	3	3	0	0	0	6	3	1	0	0	0	0	2	2	0	0	0	0	0
586	O	St.Leonhard am Walde	637	17	11	12	6	1	0	0	7	8	6	3	1	0	0	6	2	0	0	0	0	0	2	2	0	0	0	0	0
587	=	Neuhofen an der Ybbs	319	14	13	13	6	1	0	0	6	9	5	2	1	0	0	7	3	0	0	0	0	0	2	2	0	0	0	0	0
588		Persenbeug	576	16	10	4	0	0	0	0	7	7	2	0	0	0	0	6	5	0	2	0	0	0	3	2	0	0	0	0	0
589		Mitterbach	842	22	9	12	4	1	0	0	11	6	8	0	0	0	0	5	3	0	0	0	0	0	2	2	0	0	0	0	0
590	⊖	Annaberg	911	18	13	11	6	1	0	0	9	7	4	3	0	0	0	4	2	0	0	0	0	0	1	2	0	0	0	0	0
591	=	Erlaufboden	542	24	11	7	6	1	0	0	10	7	4	2	1	0	0	4	2	0	0	0	0	0	1	2	0	0	0	0	0
592		Kienberg	372	22	9	7	6	2	0	0	10	6	4	4	0	0	0	7	2	0	0	0	0	0	2	2	0	0	0	0	0
593		St.Anton an der Jeßnitz	458	15	14	10	6	0	0	0	6	11	4	2	0	0	0	8	1	0	0	0	0	0	3	1	0	0	0	0	0
594		Scheibbs	390	20	12	10	0	0	0	0	12	8	5	0	0	0	0	7	3	1	0	0	0	0	2	2	0	0	0	0	0
595	⊖	Gresten	399	12	12	8	5	2	1	0	3	8	4	2	1	1	0	8	1	0	0	0	0	0	4	0	0	0	0	0	0
596		Steinholz	553	15	14	8	4	0	0	0	5	10	5	1	0	0	0	6	3	0	0	0	0	0	1	3	0	0	0	0	0
597	O	Steinakirchen am Forst	301	22	13	6	3	1	0	0	11	9	3	0	1	0	0	10	2	0	0	0	0	0	4	2	0	0	0	0	0
598	⊖	Wieselburg	264	18	14	11	3	0	0	0	7	12	5	0	0	0	0	10	1	0	0	0	0	0	4	1	0	0	0	0	0
599		Artstetten-Nussendorf	595	18	8	10	6	0	0	0	10	7	4	2	0	0	0	6	2	1	0	0	0	0	3	1	0	0	0	0	0
600		Pöchlarn	211	17	9	2	0	0	0	0	7	7	0	0	0	0	0	9	6	1	1	0	0	0	5	2	1	0	0	0	0
601		Laimbach am Ostrong	532	15	8	5	2	0	0	0	8	5	1	0	0	0	0	9	1	1	1	0	1	0	4	1	1	0	0	0	0
602	O	Poggschlag	910	19	9	14	4	0	0	0	11	6	10	0	0	0	0	9	2	0	0	0	0	0	3	1	0	0	0	0	0
603	=	Pöggstall	451	10	9	4	5	0	0	0	3	6	2	2	0	0	0	9	3	0	1	0	0	0	5	1	0	0	0	0	0
604		St.Georgen an der Leys	445	15	15	9	2	0	0	0	7	11	4	0	0	0	0	8	1	0	0	0	0	0	3	1	0	0	0	0	0
605	=	Oberndorf an der Melk	297	21	14	10	4	0	0	0	10	11	6	0	0	0	0	6	2	1	0	0	0	0	2	2	0	0	0	0	0
606		St.Leonhard am Forst	252	20	13	6	0	0	0	0	11	10	1	0	0	0	0	8	7	0	0	0	0	0	6	2	0	0	0	0	0
607		Grabenegg	265	17	14	9	0	0	0	0	7	10	4	0	0	0	0	8	2	1	0	0	0	0	3	2	0	0	0	0	0
608	O	Texing	453	23	13	10	4	0	0	0	11	10	5	0	0	0	0	8	2	0	0	0	0	0	2	2	0	0	0	0	0
609	O	Melk	284	18	9	11	3	0	0	0	11	8	4	1	0	0	0	5	4	0	2	0	0	0	1	2	0	1	0	0	0
610		Schwarzenbach an der Pielach	541	14	11	10	1	0	0	0	7	8	6	0	0	0	0	6	4	0	0	0	0	0	3	2	0	0	0	0	0
611		Puchenstuben	967	17	10	16	5	0	0	0	9	7	8	1	0	0	0	5	2	0	0	0	0	0	2	2	0	0	0	0	0
612	E	Frankenfels	465	18	14	10	5	2	0	0	7	9	7	1	1	0	0	7	2	0	0	0	0	0	3	2	0	0	0	0	0
613		Christenthal	602	16	9	4	3	0	0	0	8	6	4	0	0	0	0	7	5	0	1	0	0	0	3	2	0	0	0	0	0
614		Hofstetten	325	19	9	10	2	0	0	0	11	6	5	0	0	0	0	8	5	0	0	0	0	0	2	3	0	0	0	0	0
615		Prinzersdorf	249	14	10	10	0	0	0	0	9	6	6	0	0	0	0	9	3	1	1	0	0	0	3	2	0	0	0	0	0
616	=	Kilb	290	14	11	5	0	0	0	0	8	8	2	0	0	0	0	16	3	0	0	0	0	0	5	1	0	0	0	0	0
617		Maria Laach am Jauerling	597	20	4	9	1	0	0	0	12	3	5	0	0	0	0	8	4	1	0	0	0	0	4	0	0	0	0	0	0
618	⊖	Maria Langegg	485	21	8	11	1	0	0	0	12	6	4	1	0	0	0	9	5	0	0	0	0	0	3	2	0	0	0	0	0
619	⊖	Jauerling (ORF)	952	18	8	11	4	0	0	0	13	4	6	2	0	0	0	4	6	1	0	0	0	0	2	2	0	0	0	0	0
620		Mühldorf bei Spitz	362	11	8	13	1	0	0	0	7	4	6	1	0	0	0	5	5	1	1	0	0	0	3	2	0	0	0	0	0
621	=	Unterloiben	198	16	9	7	2	0	0	0	10	4	4	2	0	0	0	9	4	0	2	0	0	0	4	2	0	0	0	0	0
622	=	Ottenschlag	856	10	6	8	1	0	0	0	4	4	3	0	0	0	0	11	3	0	2	1	0	0	7	2	0	0	0	0	0
623	=	Großheinrichschlag	704	9	7	8	2	0	0	0	4	6	5	1	0	0	0	9	3	2	0	0	0	0	6	1	0	0	0	0	0
624	⊖	Lichtenau	669	13	12	8	3	0	0	0	8	8	3	2	0	0	0	8	4	0	1	0	0	0	4	2	0	0	0	0	0
625	=	Gföhl	585	15	10	5	0	0	0	0	8	9	1	0	0	0	0	7	5	1	2	0	0	0	4	2	0	1	0	0	0
626	=	Krems an der Donau	204	17	9	8	1	0	0	0	12	6	4	1	0	0	0	9	6	0	1	0	0	0	5	2	0	0	0	0	0
627		Karlstetten	340	16	14	8	0	0	0	0	9	9	5	0	0	0	0	8	2	2	0	1	0	0	4	2	0	0	0	0	0
628		Wolfenreith	499	16	9	5	0	0	0	0	7	6	4	0	0	0	0	8	4	0	3	0	0	0	4	3	0	0	0	0	0
629	⊖	Türnitz	482	21	13	7	7	0	0	0	8	10	3	2	0	0	0	5	3	0	0	0	0	0	1	3	0	0	0	0	0
630	⊖	Kernhof	760	21	9	12	4	2	0	0	11	6	5	2	0	0	0	4	4	0	0	0	0	0	1	3	0	0	0	0	0
631	=	St.Aegyd am Neuwalde	607	17	8	12	6	1	0	0	6	4	7	2	1	0	0	4	3	0	0	0	0	0	1	2	0	0	0	0	0
632		Hohenberg	485	15	12	9	1	0	0	0	5	10	1	1	0	0	0	7	4	1	0	0	0	0	3	3	0	0	0	0	0
633	⊖	Hainfeld	434	19	12	11	4	1	0	0	10	6	8	1	0	0	0	7	2	0	0	0	0	0	2	1	0	0	0	0	0
634	⊖	Innerhalbach	522	19	9	10	6	1	0	0	9	6	5	2	0	0	0	5	3	0	0	0	0	0	3	2	0	0	0	0	0
635	O	Ebenwald	960	19	14	9	3	0	0	0	8	9	5	1	0	0	0	9	4	0	0	0	0	0	5	1	0	0	0	0	0
636		Ausserhalbach	525	19	11	4	4	0	0	0	9	7	3	1	0	0	0	7	4	1	0	0	0	0	1	2	0	0	0	0	0
637	=	St.Pölten (Kopalkaserne)	285	20	10	10	1	0	0	0	9	7	5	1	0	0	0	8	4	0	1	0	0	0	5	1	0	0	0	0	0
638	⊖	St.Pölten	282	23	11	7	2	0	0	0	10	6	4	1	0	0	0	12	3	0	0	0	0	0	6	1	0	0	0	0	0
639		Herzogenburg	226	16	10	4	0	0	0	0	10	7	3	0	0	0	0	9	4	0	2	0	0	0	5	2	0	0	0	0	0
640		Hollenburg	230	15	8	5	1	0	0	0	10	5	4	1	0	0	0	12	3	1	1	0	0	0	6	1	0	0	0	0	0
641	⊖	Liebenau	903	11	13	16	7	0	0	0	4	6	11	3	0	0	0	6	2	0	0	0	0	0	2	1	0	0	0	0	0
642		Arbesbach	855	20	9	10	7	0	0	0	11	7	6	2	0	0	0	8	1	0	0	0	0	0	3	1	0	0	0	0	0
643	⊖	Rappottenstein	598	14	9	13	4	1	0	0	9	6	9	1	0	0	0	7	4	0	0	0	0	0	2	2	0	0	0	0	0
644	⊖	Groß-Gerungs	676	14	11	14	4	0	0	0	8	6	10	0	0	0	0	9	3	0	0	0	0	0	4	1	0	0	0	0	0
645	⊖	Zwettl-Edelhof	587	18	9	9	3	0	0	0	11	7	3	1	0	0	0	10	4	0	0	0	0	0	5	1	0	0	0	0	0
646	=	Zwettl (Stift)	505	16	10	9	4	0	0	0	10	6	3	2	0	0	0	10	2	1	0	0	0	0	6	1	0	0	0	0	0
647	⊖	Grafenschlag	780	23	8	8	6	0	0	0	12	7	6	1	0	0	0	6	5	0	0	0	0	0	3	2	0	0	0	0	0
648	E	Ottenstein	555	13	9	15	3	0	0	0	9	6	5	2	0	0	0	9	3	0	0	0	0	0	5	1	0	0	0	0	0
649		Altpölla	470	11	16	7	0	0	0	0	7	8	3	0	0	0	0	9	4	1	0	0	0	0	5	3	0	0	0	0	0
650		St.Leonhard am Hornerwald	537	16	6	2	0	0	0	0	5	5	1	0	0	0	0	8	4	1	2	0	0	0	5	3	0	0	0	0	0
651	=	Altenburg	394	21	5	4	0	0	0	0	15	4	1	0	0	0	0	10	4	1	0	0	0	0	5	2	0	0	0	0	0
652	⊖	Messern	485	20	11	11	2	0	0	0	11	4	7	0	0	0	0	5	3	1	0	0	0	0	2	2	0	0	0	0	0
653		Etzelsreith	528	18	5	3	0	0	0	0	10	3	1	0	0	0	0	6	6	1	0	0	1	0	3	4	0	0	0	0	0
654	=	Gars am Kamp	277	12	10	8	1	0	0	0	8	7	2	1	0	0	0	8	5	0	1	0	0	0	4	2	0	0	0	0	0
655	O	Tautendorf	429	16	10	9	1	0	0	0	6	8	3	1	0	0	0	7	5	1	0	0	0	0	3	2	0	0	0	0	0
656	⊖	Schönberg	223	15	11	10	0	0	0	0	8	9	4	0	0	0	0	8	4	1	1	0	0	0	3	2	0	0	0	0	0
657		Kronsegg	485	15	14	8	4	0	0	0	8	8	3	0	0	0	0	8	4	1	0	0	0	0	3	4	0	0	0	0	0
658	⊖	Langenlois	204	15	12	7	0	0	0	0	9	7	4	0	0	0	0	11	3	0	2	0	0	0	5	1	0	0	0	0	0
659	=	Mühlbach am Manhartsberg	356	18	9	6	1	0	0	0	8	7	2	0	0	0	0	7	3	0	1	0	0	0	5	1	0	0	0	0	0
660	O	Gedersdorf	197	16	11	7	0	0	0	0	12	7	4	0	0	0	0	7	5	0	2	0	0	0	3	2	0	0	0	0	0
661		Grafenwörth	190	18	6	6	0	0	0	0	10	4	5	0	0	0	0	7	7	0	1	0	0	0	4	2	0	0	0	0	0
662	E	Sitzenberg-Reidling	212	16	12	11	0	0	0	0	12	6	6	0	0	0	0	13	2	0	0	0	0	0	6	1	0	0	0	0	0

Häufigkeiten der Niederschlags- und Trockenperioden

Nr.	Messgerät	Messstelle	Höhe m ü.A.	Anzahl der Niederschlagsperioden														Anzahl der Trockenperioden												
				Kalenderjahr							Vegetationsperiode (IV-IX)							Kalenderjahr							Vegetationsperiode (IV-IX)						
				Periodendauer in Tagen														Periodendauer in Tagen												
				2	3	4 bis 5	6 bis 9	10 bis 14	15 bis 24	≥ 25	2	3	4 bis 5	6 bis 9	10 bis 14	15 bis 24	≥ 25	6 bis 9	10 bis 14	15 bis 19	20 bis 24	25 bis 29	30 bis 39	≥ 40	6 bis 9	10 bis 14	15 bis 19	20 bis 24	25 bis 29	30 bis 39	≥ 40
663		Erpersdorf	184	17	11	5	0	0	0	0	9	8	3	0	0	0	0	9	3	2	1	1	0	0	4	2	1	0	0	0	0
664	E	Pyhra	302	19	11	9	2	0	0	0	7	10	3	1	0	0	0	8	4	0	0	0	0	0	5	1	0	0	0	0	0
665	O	Stollberg	583	20	8	12	2	0	0	0	10	5	6	1	0	0	0	11	3	0	0	0	0	0	4	2	0	0	0	0	0
666	=	Atzenbrugg	192	17	7	3	0	0	0	0	8	6	1	0	0	0	0	7	6	1	1	0	0	0	3	4	0	0	0	0	0
667		Perschling	225	8	9	0	0	0	0	0	5	6	0	0	0	0	0	11	6	1	2	0	0	0	6	2	1	0	0	0	0
668	=	Brand-Laaben	371	19	11	6	1	0	0	0	8	7	4	1	0	0	0	12	3	1	0	0	0	0	6	1	0	0	0	0	0
669		Kohlreithberg	490	21	11	9	4	0	0	0	10	5	5	2	0	0	0	10	3	0	0	0	0	0	6	1	0	0	0	0	0
670	⊖	Maria-Anzbach	256	17	14	9	3	0	0	0	8	7	4	2	0	0	0	7	3	1	0	0	0	0	4	1	1	0	0	0	0
671	⊖	Ollersbach	242	14	14	9	1	0	0	0	4	8	5	1	0	0	0	8	2	1	1	0	0	0	4	1	1	0	0	0	0
672		Asperhofen	220	12	11	10	1	0	0	0	5	6	5	1	0	0	0	7	3	2	0	0	0	0	3	1	1	0	0	0	0
673		Langenrohr	183	17	5	3	0	0	0	0	6	4	3	0	0	0	0	8	7	1	0	0	0	0	5	3	1	0	0	0	0
674		Absdorf	181	14	10	9	0	0	0	0	6	7	4	0	0	0	0	10	3	1	1	0	0	0	6	2	0	0	0	0	0
675	⊖	Tulln (Bildeiche)	179	11	15	12	1	0	0	0	7	9	5	1	0	0	0	11	2	0	0	0	0	0	3	2	0	0	0	0	0
676	=	Sieghartskirchen	202	15	14	4	2	0	0	0	6	9	3	0	0	0	0	10	6	0	0	0	0	0	5	3	0	0	0	0	0
677	O	Flachberg	303	16	8	8	3	0	0	0	6	6	4	1	0	0	0	7	3	2	1	0	0	0	4	2	1	0	0	0	0
678	O	Langenlebarn	175	14	12	11	0	0	0	0	8	8	5	0	0	0	0	12	1	2	0	0	0	0	5	1	1	0	0	0	0
679		Harmannsdorf	417	13	8	5	1	0	0	0	5	6	3	0	0	0	0	11	4	1	1	0	0	0	5	2	0	0	0	0	0
680	=	Eggenburg	364	15	10	7	1	0	0	0	8	6	2	0	0	0	0	9	3	1	0	0	1	0	4	3	0	0	0	0	0
681		Stockern	402	13	11	3	0	0	0	0	8	6	1	0	0	0	0	8	5	1	0	1	0	0	6	3	0	0	0	0	0
682	⊖	Maissau	342	11	12	11	1	0	0	0	5	7	5	0	0	0	0	6	3	1	0	0	0	0	3	2	0	0	0	0	0
683		Fahndorf	316	12	7	10	2	1	0	0	4	5	6	2	0	0	0	9	4	1	1	0	0	0	6	2	0	0	0	0	0
684		Oberrußbach	279	17	8	3	1	0	0	0	8	4	3	0	0	0	0	10	4	0	2	0	0	0	5	2	0	1	0	0	0
685		Guntersdorf	250	12	8	3	0	0	0	0	7	5	2	0	0	0	0	11	6	0	2	0	0	0	5	3	0	0	0	0	0
686	⊖	Immendorf	237	11	5	2	0	0	0	0	7	3	0	0	0	0	0	15	3	1	3	0	0	0	8	2	1	0	0	0	0
687		Enzersdorf im Thale	260	10	10	8	0	0	0	0	4	5	3	0	0	0	0	8	5	1	0	0	0	0	4	3	0	0	0	0	0
688	E	Hollabrunn	241	19	9	7	0	0	0	0	7	5	4	0	0	0	0	10	4	1	0	1	0	0	6	2	0	0	0	0	0
689		Niederhollabrunn	226	16	8	5	0	0	0	0	7	3	3	0	0	0	0	9	3	0	0	0	0	0	6	1	0	0	0	0	0
690	=	Steinabrunn	255	14	12	12	0	0	0	0	5	6	6	0	0	0	0	7	4	1	0	0	0	0	5	2	0	0	0	0	0
691	O	Stockerau	169	9	15	6	3	0	0	0	2	10	2	1	0	0	0	10	3	1	0	0	0	0	8	1	0	0	0	0	0
692	E	Stetten	177	14	9	8	2	0	0	0	5	5	2	1	0	0	0	8	3	1	0	0	0	0	6	1	1	0	0	0	0
693	⊖	Wien (Einlaufbauwerk)	175	14	7	12	6	1	0	0	8	5	5	1	1	0	0	8	3	0	0	0	0	0	3	3	0	0	0	0	0
694	⊖	Kierling	264	14	14	10	1	0	0	0	5	9	4	0	0	0	0	6	5	1	0	0	0	0	4	3	0	0	0	0	0
695		Wien (Jägerwiese)	450	12	10	9	2	0	0	0	7	6	3	0	0	0	0	7	5	0	0	0	0	0	5	3	0	0	0	0	0
696	=	Klosterneuburg	244	8	11	8	1	0	0	0	3	8	3	1	0	0	0	8	3	3	0	0	0	0	4	2	1	0	0	0	0
697	⊖	Wien (Magdalenenhof)	310	14	10	9	7	1	0	0	8	7	4	1	0	0	0	7	2	1	0	0	0	0	2	2	1	0	0	0	0
698	E	Wien-Kagran	150	9	11	13	5	0	0	0	2	7	4	2	0	0	0	6	3	1	0	0	0	0	3	1	1	0	0	0	0
699	⊖	Wien (Spargelfeld)	160	16	9	11	2	0	0	0	5	6	2	1	0	0	0	9	4	0	0	0	0	0	6	2	0	0	0	0	0
700	⊖	Wien-Stadlau (Inselpumpwerk)	163	12	10	16	3	0	0	0	5	6	4	1	0	0	0	6	3	0	0	0	0	0	4	2	0	0	0	0	0
701	⊖	Wien (Hohe Warte)	203	8	11	13	2	0	0	0	1	8	5	1	0	0	0	5	5	1	0	0	0	0	3	2	1	0	0	0	0
702	O	Wien-Neustift	290	15	10	6	2	0	0	0	8	7	1	0	0	0	0	9	4	0	0	0	0	0	7	2	0	0	0	0	0
703		Tullnerbach	291	14	13	9	2	0	0	0	7	6	6	1	0	0	0	11	3	0	0	0	0	0	5	1	0	0	0	0	0
704		Gablitz	284	17	12	8	2	0	0	0	7	7	5	0	0	0	0	10	2	0	0	0	0	0	6	1	0	0	0	0	0
705	E	Wien-Mauerbach	215	10	16	8	5	0	0	0	4	10	4	1	0	0	0	9	3	0	0	0	0	0	6	2	0	0	0	0	0
706	W	Wien-Innere Stadt	171	14	9	11	2	0	0	0	4	7	4	1	0	0	0	4	6	0	0	0	0	0	3	2	0	0	0	0	0
707		Wien (Rathausplatz)	185	11	10	10	1	0	0	0	7	6	3	0	0	0	0	11	4	0	0	0	0	0	8	1	0	0	0	0	0
708	⊖	Wien (Lainzer Tor)	265	8	16	12	2	0	0	0	1	10	5	1	0	0	0	8	3	1	0	0	0	0	5	1	1	0	0	0	0
709		Wien-Wiener Berg	240	15	10	10	2	2	0	0	6	6	4	1	0	0	0	7	3	0	0	0	0	0	5	2	0	0	0	0	0
710		Wien (Botanischer Garten)	180	7	12	9	1	0	0	0	2	9	3	0	0	0	0	13	4	0	0	0	0	0	9	1	0	0	0	0	0
711	⊖	Wien (Praterstern)	160	11	11	13	2	0	0	0	3	7	4	0	0	0	0	6	4	0	0	0	0	0	5	2	0	0	0	0	0
712		Klausen-Leopoldsdorf	382	11	10	5	3	0	0	0	4	7	2	1	0	0	0	10	5	0	1	0	0	0	7	3	0	0	0	0	0
713	⊖	Alland (Autobahnmeisterei)	337	17	15	9	3	1	0	0	8	8	5	1	0	0	0	9	1	0	1	0	0	0	5	1	0	0	0	0	0
714		Alland-Groisbach	392	16	11	9	2	0	0	0	6	6	5	0	0	0	0	12	4	0	0	0	0	0	7	2	0	0	0	0	0
715		Dornbach	448	12	9	5	0	0	0	0	6	6	3	0	0	0	0	10	3	0	1	0	0	0	5	2	0	0	0	0	0
716	=	Oeynhausen (Autobahnmeist.)	214	14	8	7	1	0	0	0	8	5	3	0	0	0	0	9	5	0	1	0	0	0	5	2	0	0	0	0	0
717	⊖	Baden	249	15	15	10	2	0	0	0	7	10	3	1	0	0	0	6	4	0	0	0	0	0	2	2	0	0	0	0	0
718	⊖	Gumpoldskirchen	218	16	11	9	2	0	0	0	9	7	3	1	0	0	0	7	5	0	0	0	0	0	5	2	0	0	0	0	0
719		Guntramsdorf	183	9	14	6	3	0	0	0	5	7	4	0	0	0	0	11	4	0	0	0	0	0	4	2	0	0	0	0	0
720		Weißenbach bei Mödling	388	13	9	8	2	0	0	0	7	7	3	1	0	0	0	6	6	0	0	0	0	0	5	2	0	0	0	0	0
721		Wiener Neudorf	201	12	12	8	2	0	0	0	6	7	1	1	0	0	0	9	7	0	0	0	0	0	5	4	0	0	0	0	0
722		Kaumberg	550	14	10	8	1	0	0	0	8	7	3	1	0	0	0	9	3	1	1	0	0	0	6	1	0	0	0	0	0
723	⊖	Furth-Harras	546	14	11	11	5	1	0	0	6	8	5	2	0	0	0	5	2	0	0	0	0	0	3	1	0	0	0	0	0
724		Pottenstein	331	13	9	7	3	0	0	0	7	6	3	1	0	0	0	8	4	0	0	0	0	0	6	1	0	0	0	0	0
725		Matzendorf-Hölles	291	7	7	2	0	0	0	0	4	2	1	0	0	0	0	9	7	1	1	0	0	0	6	3	1	0	0	0	0
726		Oberwaltersdorf	214	13	3	5	1	0	0	0	6	2	3	1	0	0	0	6	6	1	2	0	0	0	3	2	1	1	0	0	0
727		Vösendorf	190	14	10	8	3	0	0	0	6	6	3	1	0	0	0	10	3	0	0	0	0	0	5	2	0	0	0	0	0
728	O	Laab im Walde	365	15	12	10	3	0	0	0	5	10	5	1	0	0	0	10	2	0	0	0	0	0	7	1	0	0	0	0	0
729	⊖	Wien (Rosenhügel)	250	10	16	14	2	0	0	0	4	10	4	0	0	0	0	7	3	1	0	0	0	0	4	2	1	0	0	0	0
730	⊖	Wien (Gutheil-Schoder-Gasse)	190	8	16	9	2	0	0	0	4	9	4	0	0	0	0	7	5	1	0	0	0	0	3	3	1	0	0	0	0
731	O	Wien-Rothneusiedl	185	17	14	9	2	0	0	0	5	9	3	1	0	0	0	8	3	0	0	0	0	0	5	1	0	0	0	0	0
732	=	Wien-Unterlaa	200	19	10	6	1	0	0	0	6	7	3	1	0	0	0	11	4	1	1	0	0	0	5	2	1	0	0	0	0
733	O	Wien-Laaer Berg	220	15	13	8	4	0	0	0	7	6	3	1	0	0	0	9	3	0	0	0	0	0	5	2	0	0	0	0	0
734	⊖	Wien (Zentralfriedhof)	170	14	11	11	5	1	0	0	4	8	4	1	0	0	0	8	2	0	0	0	0	0	5	2	0	0	0	0	0
735		Gutenhof	173	17	9	2	0	0	0	0	10	4	1	0	0	0	0	9	6	1	1	0	0	0	6	3	0	1	0	0	0
736		Himberg	170	12	5	3	0	0	0	0	8	3	2	0	0	0	0	11	4	0	3	0	0	0	7	2	0	1	0	0	0
737		Schwechat-Aichhof	176	6	5	4	0	0	0	0	3	3	3	0	0	0	0	10	7	1	1	0	0	1	5	3	1	0	0	0	1
738	=	Schwechat (Flugplatz)	184	13	12	7	1	0	0	0	6	5	3	1	0	0	0	10	5	0	1	0	0	0	6	1	0	1	0	0	0
739	E	Wien-Neuebling	155	19	13	9	3	0	0	0	7	8	3	1	0	0	0	7	5	0	0	0	0	0	5	2	0	0	0	0	0
740	O	Forsthaus Lobau	155	15	7	10	2	0	0	0	8	4	3	2	0	0	0	7	3	0	0	0	0	0	3	1	0	0	0	0	0
741		Haschendorf	228	16	9	6	0	0	0	0	7	3	3	0	0	0	0	7	5	0	2	0	0	0	4	3	0	1	0	0	0
742	E	Moosbrunn	187	16	7	3	1	0	0	0	9	3	2	1	0	0	0	6	7	1	0	0	0	0	3	4	0	0	0	0	0
743	⊖	Gutenstein	495	19	10	10	4	1	0	0	12	6	4	2	0	0	0	6	2	0	1	0	0	0	4	1	0	0	0	0	0
744		Feichtenbach	500	17	11	6	0	0	0	0	12	7	2	0	0	0	0	10	4	0	1	0	0	0	6	2	0	0	0	0	0
745	⊖	Miesenbach	520	18	11	9	5	0	0	0	10	8	3	2	0	0	0	5	3	0	1	0	0	0	4	2	0	0	0	0	0
746	⊖	Hohe Wand (Herrgottschn.haus)	811	22	12	4	5	1	0	0	10	9	2	2	0	0	0	6	4	0	1	0	0	0	3	3	0	0	0	0	0
747	⊖	Blumau	234	23	6	3	2	0	0	0	14	2	2	1	0	0	0	7	6	0	1	0	0	0	4	3	0	0	0	0	0
748		Ebreichsdorf	198	14	7	4	0	0	0	0	7	2	4	0	0	0	0	10	8	1	0	0	0	0	3	4	1	0	0	0	0
749		Margarethen am Moos	166	13	7	4	0	0	0	0	6	4	2	0	0	0	0	8	7	0	0	0	0	0	6	3	0	0	0	0	0
750	=	Bad Deutsch-Altenburg	161	12	7	3	0	0	0	0	6	3	1	0	0	0	0	11	7	0	0	0	0	0	5	3	0	0	0	0	0
751	E	Franzensdorf	153	14	15	5	1	0	0	0	7	6	2	1	0	0	0	9	4	0	0	0	0	0	7	2	0	0	0	0	0
752	⊖	Orth an der Donau	148	14	9	7	1	0	0	0	7	6	3	0	0	0	0	9	5	0	0	0	0	0	5	2	0	0	0	0	0
753		Eckartsau	146	15	7	3	0	0	0	0	2	6	1	0	0	0	0	8	5	0	2	0	0	0	4	2	0	1	0	0	0
754	E	Naglern	280	13	11	6	6	0	0	0	6	8	3	2	0	0	0	8	3	0	0	0	0	0	5	1	0	0	0	0	0
755		Wolfpassing a.d. Hochleithen	214	14	8	2	0	0	0	0	6	4	2	0	0	0	0	8	4	1	1	0	0	0	4	2	0	1	0	0	0
756	⊖	Ulrichskirchen	183	18	9	10	1	0	0	0	7	4	6	0	0	0	0	6	2	1	1	0	0	0	4	1	0	1	0	0	0
757		Hagenbrunn	234	18	6	4	1	0	0	0	8	4	2	0	0	0	0	10	4	0	1	0	0	0	5	2	0	1	0	0	0
758		Raasdorf	155	15	7	3	0	0	0	0	5	3	1	0	0	0	0	9	5	0	1	0	0	0	3	4	0	1	0	0	0
759	=	Deutsch-Wagram	157	15	9	2	1	0	0	0	6	4	1	1	0	0	0	11	2	1	1	0	0	0	7	1	0	1	0	0	0

Häufigkeiten der Niederschlags- und Trockenperioden

Nr.	Messgerät	Messstelle	Höhe m ü.A.	Anzahl der Niederschlagsperioden														Anzahl der Trockenperioden													
				Kalenderjahr							Vegetationsperiode (IV-IX)							Kalenderjahr							Vegetationsperiode (IV-IX)						
				Periodendauer in Tagen														Periodendauer in Tagen													
				2	3	4 bis 5	6 bis 9	10 bis 14	15 bis 24	≥ 25	2	3	4 bis 5	6 bis 9	10 bis 14	15 bis 24	≥ 25	6 bis 9	10 bis 14	15 bis 19	20 bis 24	25 bis 29	30 bis 39	≥ 40	6 bis 9	10 bis 14	15 bis 19	20 bis 24	25 bis 29	30 bis 39	≥ 40
760		Pillichsdorf	169	13	7	4	0	0	0	0	4	1	3	0	0	0	0	13	5	1	0	0	1	0	6	3	0	0	0	1	0
761	=	Leopoldsdorf im Marchfeld	152	15	7	2	0	0	0	0	4	4	1	0	0	0	0	12	6	1	1	0	0	0	6	3	0	1	0	0	0
MOLDAUGEBIET																															
762	=	Schenkenfelden	745	20	13	8	7	0	0	0	11	9	6	1	0	0	0	6	2	0	0	0	0	0	1	2	0	0	0	0	0
763	⊖	Sandl	961	14	12	8	2	0	0	0	10	9	4	0	0	0	0	8	2	1	0	0	0	0	3	1	0	0	0	0	0
764	=	Windhaag bei Freistadt	420	14	11	12	5	0	0	0	6	8	8	2	0	0	0	8	2	0	0	0	0	0	1	2	0	0	0	0	0
765	O	Pyhrabruck	541	17	16	7	1	0	0	0	10	9	4	0	0	0	0	6	5	0	0	0	0	0	2	2	0	0	0	0	0
766		Weikertschlag	780	14	7	9	3	0	0	0	8	6	5	1	0	0	0	8	3	0	0	0	0	0	3	1	0	0	0	0	0
767	⊖	Gmünd	500	16	13	9	3	1	0	0	10	7	5	1	1	0	0	11	2	0	0	0	0	0	4	1	0	0	0	0	0
768		Reinberg-Dobersberg	606	13	5	8	0	0	0	0	8	3	3	0	0	0	0	13	5	0	1	0	0	0	7	4	0	0	0	0	0
769	⊖	Altmanns	589	16	8	11	5	0	0	0	9	5	7	2	0	0	0	5	5	0	0	0	0	0	3	2	0	0	0	0	0
770		Siebenlinden	656	17	10	9	3	0	0	0	12	6	5	1	0	0	0	11	1	0	0	0	0	0	6	0	0	0	0	0	0
771	⊖	Haugschlag	568	13	11	11	4	0	0	0	7	7	5	3	0	0	0	3	4	0	0	0	0	0	1	2	0	0	0	0	0
772	E	Litschau	564	14	12	10	2	0	0	0	10	8	5	0	0	0	0	8	3	1	0	0	0	0	3	2	0	0	0	0	0
MARCHGEBIET																															
773	O	Limbach	564	20	9	11	4	0	0	0	13	5	7	1	0	0	0	7	2	0	0	0	0	0	4	0	0	0	0	0	0
774	⊖	Vitis	522	14	12	9	5	0	0	0	10	6	5	2	0	0	0	8	3	0	0	0	0	0	3	3	0	0	0	0	0
775		Meires	490	17	12	3	1	0	0	0	8	9	1	1	0	0	0	5	6	1	1	0	0	0	1	4	0	0	0	0	0
776	⊖	Waidhofen an der Thaya	495	16	10	12	1	0	0	0	9	5	5	1	0	0	0	4	7	0	0	0	0	0	2	3	0	0	0	0	0
777		Pfaffenschlag	554	19	11	15	1	0	0	0	12	8	5	0	0	0	0	5	5	0	0	0	0	0	1	3	0	0	0	0	0
778		Dobersberg	455	16	9	3	0	0	0	0	11	5	1	0	0	0	0	6	5	1	1	0	0	0	1	3	1	0	0	0	0
779		Pommersdorf	493	16	12	7	1	1	0	0	10	8	4	0	0	0	0	6	5	0	0	0	0	0	0	4	0	0	0	0	0
780	⊖	Weikertschlag an der Thaya	460	15	9	14	4	0	0	0	8	3	9	2	0	0	0	7	4	1	0	0	0	0	2	3	0	0	0	0	0
781	⊖	Breitenfeld	568	13	13	12	4	1	0	0	7	7	6	1	1	0	0	6	5	0	0	0	0	0	3	3	0	0	0	0	0
782		Drösiedl	522	17	9	4	1	0	0	0	10	6	1	1	0	0	0	8	7	0	1	0	0	0	2	4	0	0	0	0	0
783		Drosendorf	390	12	13	6	1	0	0	0	6	8	4	0	0	0	0	9	3	1	0	0	0	0	2	2	0	0	0	0	0
784	⊖	Geras	484	13	8	9	5	0	0	0	4	5	4	3	0	0	0	7	5	1	0	0	0	0	3	3	0	0	0	0	0
785		Weitersfeld	418	17	8	6	0	0	0	0	8	4	3	0	0	0	0	8	4	1	1	0	0	0	4	3	0	0	0	0	0
786	⊖	Riegersburg	445	12	8	10	2	0	0	0	5	6	5	1	0	0	0	14	3	0	0	0	0	0	6	1	0	0	0	0	0
787		Nonnersdorf	469	14	4	2	0	0	0	0	4	3	0	0	0	0	0	9	5	0	3	0	0	0	5	3	0	2	0	0	0
788		Leodagger	288	12	7	4	1	0	0	0	5	6	2	0	0	0	0	5	6	1	3	0	0	0	2	4	0	1	0	0	0
789		Unterretzbach	235	13	13	4	2	0	0	0	5	6	2	1	0	0	0	12	2	2	1	0	0	0	6	2	0	1	0	0	0
790	=	Retz (Windmühle)	320	16	7	5	0	0	0	0	7	5	2	0	0	0	0	11	4	2	0	0	0	0	6	2	0	0	0	0	0
791	=	Großkadolz	188	16	8	6	3	0	0	0	8	3	2	2	0	0	0	9	3	0	2	0	0	0	4	1	0	1	0	0	0
792	=	Mailberg	212	16	8	6	3	0	0	0	8	3	2	2	0	0	0	8	3	1	0	0	0	0	4	2	0	0	0	0	0
793	=	Laa an der Thaya	187	12	9	8	0	0	0	0	4	5	5	0	0	0	0	12	7	0	0	0	0	0	4	4	0	0	0	0	0
794		Wultendorf	231	14	15	6	3	0	0	0	6	6	5	0	0	0	0	5	4	0	1	0	0	0	2	3	0	0	0	0	0
795	=	Wildendürnbach	208	15	5	8	0	0	0	0	7	2	4	0	0	0	0	14	5	0	0	0	0	0	7	3	0	0	0	0	0
796	E	Drasenhofen	216	9	9	7	3	0	0	0	4	4	4	1	0	0	0	9	3	0	1	0	0	0	4	3	0	0	0	0	0
797		Altlichtenwarth	217	13	7	5	2	0	0	0	7	3	2	0	0	0	0	4	7	1	0	0	0	0	2	4	1	0	0	0	0
798		Bernhardsthal	169	14	8	3	0	0	0	0	4	3	2	0	0	0	0	12	4	0	1	0	0	0	4	3	0	1	0	0	0
799	=	Hohenau an der March	155	16	7	10	1	0	0	0	6	5	4	0	0	0	0	5	5	0	1	0	0	0	1	3	0	1	0	0	0
800		Eichenbrunn	260	16	9	6	0	0	0	0	6	6	3	0	0	0	0	9	4	0	0	0	0	0	4	2	0	0	0	0	0
801		Schletz	242	13	8	8	0	0	0	0	5	3	3	0	0	0	0	6	4	2	0	0	0	0	3	3	1	0	0	0	0
802		Ernstbrunn	277	11	15	4	0	0	0	0	6	7	2	0	0	0	0	9	3	1	1	0	0	0	5	3	0	0	0	0	0
803	⊖	Mistelbach (Kläranlage)	190	11	9	9	1	0	0	0	5	3	6	0	0	0	0	8	4	1	1	0	0	0	5	2	1	0	0	0	0
804	⊖	Poysdorf (Ost)	202	14	8	6	4	0	0	0	6	5	3	2	0	0	0	6	5	0	1	0	0	0	3	3	0	0	0	0	0
805	⊖	Ginzersdorf	179	13	10	8	1	0	0	0	6	6	3	1	0	0	0	5	4	1	1	0	0	0	2	2	1	0	0	0	0
806		Zistersdorf	201	5	8	3	0	0	0	0	3	3	0	0	0	0	0	6	9	0	3	0	0	0	3	6	0	1	0	0	0
807	=	Nexing	196	10	8	8	4	0	0	0	4	2	4	2	0	0	0	9	2	0	1	0	0	0	3	2	0	1	0	0	0
808	=	Dürnkrut	166	12	3	8	0	0	0	0	3	2	4	0	0	0	0	6	5	1	1	0	0	0	4	2	0	1	0	0	0
809	⊖	Gänserndorf	150	12	9	9	2	0	0	0	5	4	4	1	0	0	0	10	4	0	1	0	0	0	7	1	0	1	0	0	0
810		Matzen	171	13	13	3	0	0	0	0	5	7	2	0	0	0	0	11	2	2	0	0	0	0	5	2	1	0	0	0	0
811		Baumgarten an der March	144	11	10	10	2	0	0	0	5	3	5	1	0	0	0	6	6	0	0	0	0	0	5	3	0	0	0	0	0
812	O	Salmhof	144	15	9	4	1	0	0	0	4	5	3	0	0	0	0	12	3	0	1	0	0	0	7	1	0	1	0	0	0
813	=	Marchegg	142	18	10	6	1	0	0	0	11	3	1	0	0	0	0	7	7	0	0	0	0	0	5	3	0	0	0	0	0
814		Obersiebenbrunn	151	18	7	5	1	0	0	0	7	4	2	0	0	0	0	12	4	0	0	0	0	0	7	2	0	0	0	0	0
815		Lassee	144	16	11	9	2	0	0	0	7	7	3	0	0	0	0	7	4	0	0	0	0	0	4	2	0	0	0	0	0
816		Niederweiden	143	13	7	4	1	0	0	0	6	3	1	0	0	0	0	10	6	0	0	0	0	0	6	3	0	0	0	0	0
817		Markthof	141	18	9	5	1	0	0	0	9	4	1	0	0	0	0	9	4	0	0	0	0	0	5	2	0	0	0	0	0
DONAUGEBIET ZWISCHEN MARCH UND LEITHA																															
818		Wolfsthal	153	12	9	4	2	0	0	0	9	4	1	0	0	0	0	6	6	1	0	0	0	0	4	2	0	0	0	0	0
819	=	Kittsee	137	14	10	3	1	0	0	0	8	4	0	0	0	0	0	5	3	0	2	0	0	0	3	1	0	1	0	0	0
820		Pama	140	13	11	6	1	0	0	0	10	4	1	0	0	0	0	11	4	0	0	0	0	0	7	2	0	0	0	0	0
821	⊖	Deutsch Jahrndorf	132	19	12	5	0	0	0	0	15	5	1	0	0	0	0	7	3	0	1	0	0	0	4	2	0	0	0	0	0
LEITHAGEBIET																															
822	=	Rohr im Gebirge	684	16	13	7	1	0	0	0	6	9	3	1	0	0	0	6	3	0	1	0	1	0	2	2	0	1	0	0	0
823		Naßwald (Wasseralm)	774	18	10	12	7	1	0	0	11	7	6	2	1	0	0	7	0	0	0	0	0	0	3	0	0	0	0	0	0
824	E	Naßwald	615	23	9	10	7	1	0	0	11	5	5	3	1	0	0	4	3	0	0	0	0	0	2	1	0	0	0	0	0
825		Kaiserbrunn	559	14	12	7	8	0	0	0	6	7	3	5	0	0	0	6	2	0	0	0	0	0	3	1	0	0	0	0	0
826	⊖	Reichenau an der Rax	486	20	7	6	9	0	0	0	11	4	2	5	0	0	0	6	1	1	0	0	0	0	5	0	0	0	0	0	0
827	⊖	Hirschenkogel	1318	20	6	7	4	3	0	0	14	3	4	2	0	0	0	6	3	0	0	0	0	0	4	1	0	0	0	0	0
828	W	Semmering	985	20	7	8	5	1	0	0	10	4	5	2	0	0	0	6	3	0	0	0	0	0	4	1	0	0	0	0	0
829	⊖	Gloggnitz	512	22	8	8	4	0	0	0	13	4	3	2	0	0	0	4	5	0	0	0	0	0	3	2	0	0	0	0	0
830		Pottschach	411	22	7	4	1	0	0	0	11	5	2	1	0	0	0	7	4	0	1	0	0	0	6	1	0	0	0	0	0
831	W	Puchberg am Schneeberg	580	22	8	8	7	0	0	0	11	4	4	4	0	0	0	9	3	0	0	0	0	0	6	0	0	0	0	0	0
832		Stixenstein	454	21	9	5	2	0	0	0	9	4	2	2	0	0	0	11	3	0	0	0	0	0	7	0	0	0	0	0	0
833	⊖	Neunkirchen	362	25	4	6	2	0	0	0	14	2	3	1	0	0	0	5	5	0	1	1	0	0	3	2	0	0	0	0	0
834		Mariensee	869	20	7	7	1	1	0	0	10	4	2	0	1	0	0	7	4	0	0	0	0	0	4	0	0	0	0	0	0
835		Mönichkirchner Schwaig	1179	23	5	7	3	2	0	0	13	3	2	2	1	0	0	5	1	1	0	0	0	0	4	0	0	0	0	0	0
836	O	Ausseraigen	684	21	6	7	2	1	0	0	12	3	3	1	1	0	0	6	4	0	0	0	0	0	4	1	0	0	0	0	0

Häufigkeiten der Niederschlags- und Trockenperioden

Nr.	Messgerät	Messstelle	Höhe m ü.A.	Anzahl der Niederschlagsperioden														Anzahl der Trockenperioden												
				Kalenderjahr							Vegetationsperiode (IV-IX)							Kalenderjahr							Vegetationsperiode (IV-IX)						
				Periodendauer in Tagen														Periodendauer in Tagen												
				2	3	4 bis 5	6 bis 9	10 bis 14	15 bis 24	≥ 25	2	3	4 bis 5	6 bis 9	10 bis 14	15 bis 24	≥ 25	6 bis 9	10 bis 14	15 bis 19	20 bis 24	25 bis 29	30 bis 39	≥ 40	6 bis 9	10 bis 14	15 bis 19	20 bis 24	25 bis 29	30 bis 39	≥ 40
837	=	Aspang	498	27	8	8	1	0	0	0	15	3	4	1	0	0	0	4	3	0	1	0	0	0	4	1	0	0	0	0	0
838		Trattenbach	790	18	8	3	2	0	0	0	7	3	2	1	0	0	0	8	5	0	0	0	0	0	4	2	0	0	0	0	0
839	⊖	Trattenbach	1105	15	12	9	6	2	0	0	9	6	4	3	1	0	0	6	2	0	0	0	0	0	3	0	0	0	0	0	0
840	=	Kirchberg am Wechsel	555	21	10	6	2	0	0	0	11	5	1	2	0	0	0	7	4	0	0	0	0	0	4	1	0	0	0	0	0
841	⊖	St.Corona am Wechsel	882	19	8	7	7	0	0	0	12	4	3	3	0	0	0	6	3	0	0	0	0	0	5	0	0	0	0	0	0
842		Haßbach	620	22	5	1	1	0	0	0	13	3	0	1	0	0	0	10	6	0	0	0	0	0	5	2	0	0	0	0	0
843	=	Hochwolkersdorf	617	18	6	6	2	0	0	0	10	1	4	1	0	0	0	5	4	0	0	0	1	0	4	2	0	0	0	0	0
844	⊖	Bromberg	426	23	7	4	3	0	0	0	13	1	2	3	0	0	0	4	4	0	0	1	0	0	3	2	0	0	0	0	0
845		Stollhof-Hohe Wand	447	16	6	3	1	0	0	0	9	3	1	1	0	0	0	7	5	0	1	0	0	0	4	3	0	0	0	0	0
846		Unterhöflein	438	18	10	6	3	0	0	0	7	6	3	1	0	0	0	4	6	0	0	0	0	0	2	3	0	0	0	0	0
847		Saubersdorf	324	19	3	3	1	0	0	0	9	2	1	1	0	0	0	7	6	0	1	0	0	0	3	4	0	0	0	0	0
848	⊖	Wiener Neustadt (Flugplatz)	285	23	5	7	1	0	0	0	15	1	3	1	0	0	0	7	6	0	1	0	0	0	3	4	0	0	0	0	0
849	=	Loretto	208	20	4	4	0	0	0	0	8	2	4	0	0	0	0	10	6	0	0	0	0	0	5	3	0	0	0	0	0
850		Deutsch Brodersdorf	197	18	8	3	1	0	0	0	10	3	3	1	0	0	0	8	6	1	0	0	0	0	5	3	0	0	0	0	0
851		Mannersdorf am Leithagebirge	200	17	4	3	1	0	0	0	7	2	2	1	0	0	0	7	7	0	0	0	0	0	4	4	0	0	0	0	0
852	=	Bruck an der Leitha	159	20	6	2	1	0	0	0	7	4	1	1	0	0	0	7	5	0	1	1	0	0	4	3	0	1	0	0	0
853	=	Göttlesbrunn	167	10	11	7	2	0	0	0	5	3	3	1	0	0	0	5	4	0	0	1	0	0	3	3	0	0	0	0	0
854	=	Bruckneudorf-Heidehof	167	12	10	5	3	0	0	0	6	4	2	1	0	0	0	10	4	0	0	1	0	0	5	3	0	0	0	0	0
855		Parndorf	180	12	16	5	0	0	0	0	4	7	2	0	0	0	0	9	5	0	0	0	0	0	6	2	0	0	0	0	0
856	⊖	Hollern	145	13	12	8	1	0	0	0	7	5	3	0	0	0	0	7	3	0	1	0	0	0	6	1	0	0	0	0	0
857	⊖	Gattendorf	150	19	14	5	1	0	0	0	12	7	1	0	0	0	0	9	4	0	0	0	0	0	5	2	0	0	0	0	0
858		Zurndorf	136	15	8	3	0	0	0	0	8	5	0	0	0	0	0	6	5	0	1	0	0	0	4	3	0	0	0	0	0
859	⊖	Nickelsdorf	137	14	16	7	1	0	0	0	10	7	2	1	0	0	0	7	5	0	0	0	0	0	4	3	0	0	0	0	0
RABNITZGEBIET																															
860		Lichtenegg	758	19	9	5	2	0	0	0	10	3	3	2	0	0	0	7	3	1	0	0	0	0	5	0	1	0	0	0	0
861	E	Hollenthon	671	15	10	9	2	1	0	0	8	6	5	1	0	0	0	4	5	0	0	0	0	0	3	2	0	0	0	0	0
862	⊖	Karl	373	17	6	3	2	0	0	0	10	2	2	1	0	0	0	6	4	0	1	1	0	0	5	2	0	0	0	0	0
863		Hochstraß	422	29	8	0	1	0	0	0	15	5	0	1	0	0	0	7	1	1	1	0	0	0	6	0	0	0	0	0	0
864		Mannersdorf an der Rabnitz	252	17	4	5	1	1	0	0	10	0	1	1	0	0	0	8	2	1	0	0	0	0	6	0	0	0	0	0	0
865	⊖	Kobersdorf	333	23	7	3	2	0	0	0	12	2	1	1	0	0	0	6	3	0	0	1	0	0	6	1	0	0	0	0	0
866		Sieggraben	467	19	5	2	1	0	0	0	8	2	0	1	0	0	0	6	7	1	0	0	0	0	5	3	0	0	0	0	0
867	⊖	Oberpullendorf	251	22	6	3	1	0	0	0	13	3	0	1	0	0	0	6	4	1	0	0	0	0	4	1	0	0	0	0	0
868	V	Frankenau	208	19	6	1	2	0	0	0	14	2	0	1	0	0	0	9	5	1	0	0	0	0	6	2	0	0	0	0	0
869	⊖	Nebersdorf	248	21	5	1	1	0	0	0	10	2	1	1	0	0	0	6	5	1	0	0	0	0	3	3	0	0	0	0	0
870		Lutzmannsburg	202	17	7	1	0	0	0	0	10	2	1	0	0	0	0	6	6	1	0	0	0	0	4	3	0	0	0	0	0
871	⊖	Nikitsch	247	20	8	4	1	0	0	0	11	2	1	1	0	0	0	9	5	0	0	0	0	0	5	2	0	0	0	0	0
872	O	Neustift an der Rosalia	603	16	7	5	1	0	0	0	10	2	4	1	0	0	0	5	7	0	0	0	0	0	3	3	0	0	0	0	0
873	=	Forchtenstein	397	15	8	7	2	0	0	0	7	2	4	2	0	0	0	3	5	0	0	1	0	0	2	3	0	0	0	0	0
874		Pöttsching	210	19	9	5	1	0	0	0	12	4	2	1	0	0	0	8	6	0	0	0	0	0	5	3	0	0	0	0	0
875		Steinbrunn	210	16	4	3	1	0	0	0	11	1	1	1	0	0	0	9	5	1	1	0	0	0	6	3	0	0	0	0	0
876	⊖	Wulkaprodersdorf	164	21	4	5	1	0	0	0	14	2	1	1	0	0	0	10	5	0	0	1	0	0	5	3	0	0	0	0	0
877	⊖	Eisenstadt	195	17	10	8	2	0	0	0	7	4	3	2	0	0	0	9	6	0	0	0	0	0	6	3	0	0	0	0	0
879	=	Eisenstadt	184	14	11	7	1	0	0	0	10	5	3	1	0	0	0	6	5	0	1	0	0	0	5	3	0	0	0	0	0
880	=	Draßburg	229	18	7	5	1	0	0	0	11	2	2	1	0	0	0	7	4	1	0	0	0	0	3	3	0	0	0	0	0
881		St.Margarethen im Burgenland	147	19	8	3	2	0	0	0	13	4	0	1	0	0	0	7	7	0	0	0	0	0	4	3	0	0	0	0	0
882	O	St.Margarethen-Berg	195	23	3	7	1	0	0	0	14	2	1	1	0	0	0	6	6	0	0	0	0	0	4	3	0	0	0	0	0
883	=	Donnerskirchen	126	20	8	1	0	0	0	0	11	4	1	0	0	0	0	6	5	0	2	0	0	0	5	3	0	0	0	0	0
884		Donnerskirchen (Waldgasse)	199	19	14	3	1	0	0	0	8	7	2	1	0	0	0	7	4	0	0	0	0	0	5	2	0	0	0	0	0
885		Winden am See	125	10	11	6	2	0	0	0	7	3	2	1	0	0	0	3	7	0	0	0	0	0	3	3	0	0	0	0	0
887	⊖	Neusiedl am See	135	15	9	6	3	0	0	0	9	4	1	1	0	0	0	5	7	0	0	0	0	0	3	4	0	0	0	0	0
888	⊖	Frauenkirchen	122	17	8	1	1	0	0	0	9	4	0	1	0	0	0	8	4	0	0	1	0	0	5	2	0	0	0	0	0
889	=	Podersdorf am See	121	15	6	1	1	0	0	0	6	2	1	1	0	0	0	8	5	0	0	2	0	0	6	3	0	0	0	0	0
890		Apetlon	119	15	9	2	1	0	0	0	8	3	1	1	0	0	0	6	5	1	0	0	0	0	5	3	0	0	0	0	0
891		Oggau	118	16	5	2	1	0	0	0	10	2	0	1	0	0	0	10	5	0	0	1	0	0	5	3	0	0	0	0	0
892	=	Rust	119	9	9	2	2	0	0	0	8	3	1	1	0	0	0	9	5	0	1	1	0	0	3	3	0	1	0	0	0
893	=	Mörbisch am See	130	13	6	3	1	0	0	0	10	1	1	1	0	0	0	12	4	0	0	1	0	0	5	2	0	0	0	0	0
894	V	Illmitz (Biologische Station)	115	14	6	4	2	0	0	0	8	1	1	1	0	0	0	7	9	0	0	0	0	0	4	4	0	0	0	0	0
895		Edmundshof	148	19	7	2	0	0	0	0	11	3	0	0	0	0	0	7	7	0	1	0	0	0	5	4	0	0	0	0	0
896		Kleylehof	135	18	7	2	0	0	0	0	12	2	1	0	0	0	0	5	8	0	1	0	0	0	3	4	0	0	0	0	0
897	⊖	Halbturn	130	19	4	3	0	0	0	0	13	0	0	0	0	0	0	6	7	0	1	0	0	0	2	4	0	0	0	0	0
898	O	Andau	118	20	10	2	2	0	0	0	10	3	1	1	0	0	0	11	4	1	0	0	0	0	5	3	0	0	0	0	0
899		Schattendorf	251	16	10	4	2	0	0	0	10	3	2	1	0	0	0	5	7	0	0	0	0	0	4	3	0	0	0	0	0
900	=	Deutschkreutz-Girm	192	21	9	2	3	0	0	0	14	2	0	1	0	0	0	6	4	1	0	0	0	0	4	3	0	0	0	0	0
901		Ritzing	305	16	10	3	1	0	0	0	8	3	1	1	0	0	0	8	8	0	0	0	0	0	5	4	0	0	0	0	0
902	⊖	Festenburg-Hinterberg	920	18	10	9	4	0	0	0	10	7	4	1	0	0	0	8	2	0	0	0	0	0	5	0	0	0	0	0	0
RAABGEBIET																															
903	=	Hohenau an der Raab	702	16	5	8	3	0	0	0	7	2	4	2	0	0	0	7	2	0	1	0	0	0	4	1	0	0	0	0	0
904	=	Fladnitzberg	1070	17	6	6	2	1	0	0	8	3	3	2	0	0	0	7	2	0	1	0	0	0	4	1	0	0	0	0	0
905	⊖	Schöckl	1445	20	5	8	4	1	0	0	10	3	3	3	1	0	0	9	1	0	1	0	0	0	6	0	0	0	0	0	0
906	O	St.Ruprecht an der Raab	400	18	5	2	4	0	0	0	9	2	2	3	0	0	0	5	2	1	2	0	0	0	4	1	0	0	0	0	0
907	O	Weiz	465	18	4	5	6	1	0	0	9	2	3	3	1	0	0	7	0	0	1	0	0	0	4	0	0	0	0	0	0
908		Gleisdorf	375	21	6	4	4	1	0	0	10	3	2	3	1	0	0	6	1	0	3	0	0	0	5	0	0	0	0	0	0
909	=	St.Radegund	725	25	3	7	4	1	0	0	12	1	4	3	1	0	0	8	1	0	1	0	0	0	6	0	0	0	0	0	0
910		Laßnitzhöhe	524	23	6	4	3	1	0	0	13	3	3	2	1	0	0	6	2	1	1	0	0	0	3	1	0	0	0	0	0
911	=	Rohr an der Raab	306	22	4	5	4	0	0	0	15	1	4	3	0	0	0	5	3	0	2	0	0	0	3	1	0	0	0	0	0
912		Feldbach	323	24	4	6	4	1	0	0	15	2	3	4	0	0	0	4	4	0	2	0	0	0	3	1	0	0	0	0	0
913	=	Wetzelsdorf	303	21	6	5	3	1	0	0	14	1	4	3	0	0	0	4	3	0	2	0	0	0	3	1	0	0	0	0	0
914	=	Fehring	260	22	5	4	3	0	0	0	16	2	3	2	0	0	0	3	2	0	2	1	0	0	2	1	0	0	0	0	0
915		Riegersburg	350	22	4	3	2	0	0	0	14	2	2	1	0	0	0	5	3	0	2	0	0	0	3	1	0	0	0	0	0
916	=	Neumarkt an der Raab	243	25	4	5	2	1	0	0	17	2	3	2	0	0	0	4	4	1	1	0	0	0	3	2	0	0	0	0	0
917	=	St.Jakob im Walde	922	22	5	7	2	0	0	0	13	3	2	1	0	0	0	5	3	0	1	0	0	0	3	2	0	0	0	0	0
918		Vorau	690	12	4	6	0	0	0	0	5	3	3	0	0	0	0	10	3	0	1	0	0	0	5	2	0	0	0	0	0
919	=	Hohenau am Wechsel	1080	17	8	8	2	0	0	0	8	6	4	0	0	0	0	10	2	0	0	0	0	0	6	0	0	0	0	0	0
920	=	Friedberg-Ortgraben	550	19	6	3	1	0	0	0	10	4	2	0	0	0	0	6	3	0	0	0	1	0	4	2	0	0	0	0	0
921		Markt Allhau	404	13	3	4	3	0	0	0	11	3	2	1	0	0	0	7	3	0	2	1	0	0	5	2	0	0	0	0	0
922		Hartberg	350	18	5	4	3	0	0	0	10	4	1	2	0	0	0	5	2	2	1	1	0	0	4	2	0	0	0	0	0
923	E	Pöllau (Zentralstation)	525	19	8	8	1	0	0	0	8	5	5	1	0	0	0	6	2	1	1	0	0	0	4	2	0	0	0	0	0
924	O	Pöllau	420	22	7	6	1	0	0	0	11	3	4	1	0	0	0	7	2	1	1	0	0	0	5	2	0	0	0	0	0
925	⊖	Bad Waltersdorf	285	19	7	3	2	0	0	0	12	3	1	2	0	0	0	4	3	1	1	1	0	0	3	2	0	0	0	0	0

Häufigkeiten der Niederschlags- und Trockenperioden

Nr.	Messgerät	Messstelle	Höhe m ü.A.	Anzahl der Niederschlagsperioden														Anzahl der Trockenperioden													
				Kalenderjahr							Vegetationsperiode (IV-IX)							Kalenderjahr							Vegetationsperiode (IV-IX)						
				Periodendauer in Tagen														Periodendauer in Tagen													
				2	3	4 bis 5	6 bis 9	10 bis 14	15 bis 24	≥ 25	2	3	4 bis 5	6 bis 9	10 bis 14	15 bis 24	≥ 25	6 bis 9	10 bis 14	15 bis 19	20 bis 24	25 bis 29	30 bis 39	≥ 40	6 bis 9	10 bis 14	15 bis 19	20 bis 24	25 bis 29	30 bis 39	≥ 40
926	⊖	Deutsch Kaltenbrunn	358	21	6	3	0	0	0	0	17	2	2	0	0	0	0	6	4	1	0	1	0	0	4	2	0	0	0	0	0
927	W	Zwieselgraben	1080	20	9	9	5	0	0	0	10	5	4	2	0	0	0	5	3	0	0	0	0	0	4	1	0	0	0	0	0
928	=	Rettenegg	860	21	9	9	5	0	0	0	10	5	4	2	0	0	0	5	2	0	1	0	0	0	4	1	0	0	0	0	0
929	=	Alpl	1020	21	7	6	6	0	0	0	9	4	1	3	0	0	0	5	3	0	0	0	0	0	4	1	0	0	0	0	0
930		Fischbach	1050	20	7	10	2	1	2	0	11	3	6	1	1	0	0	6	3	0	0	0	0	0	4	1	0	0	0	0	0
931		Kreuzwirt	1038	20	2	11	1	0	0	0	8	0	5	1	0	0	0	7	2	0	1	0	0	0	5	1	0	0	0	0	0
932	⊖	Birkfeld (Schule)	680	15	4	11	1	0	0	0	6	2	5	1	0	0	0	10	2	0	1	0	0	0	7	1	0	0	0	0	0
933	O	Anger	520	20	5	6	2	0	0	0	8	2	3	2	0	0	0	9	0	1	1	0	0	0	6	0	0	0	0	0	0
934	=	St.Johann bei Herberstein	410	18	7	2	2	0	0	0	11	4	0	2	0	0	0	7	5	0	0	1	0	0	4	2	0	0	0	0	0
935		Großwilfersdorf	275	22	6	3	1	0	0	0	14	2	1	1	0	0	0	5	4	1	0	1	0	0	3	2	0	0	0	0	0
936	=	Sinabelkirchen	350	21	4	3	1	0	0	0	13	2	1	1	0	0	0	4	4	1	1	1	0	0	3	2	0	0	0	0	0
937	O	Eltendorf	238	25	7	4	1	0	0	0	17	2	3	1	0	0	0	8	3	1	0	0	0	0	5	2	0	0	0	0	0
938	⊖	Heiligenkreuz	228	19	3	5	2	0	0	0	12	0	4	1	0	0	0	6	5	0	0	1	0	0	4	2	0	0	0	0	0
939	⊖	Mönichkirchen	991	24	7	8	5	1	0	0	14	2	3	2	1	0	0	7	2	0	0	0	0	0	6	0	0	0	0	0	0
940	=	Pinkafeld	388	24	9	5	1	0	0	0	13	5	3	1	0	0	0	3	3	0	1	1	0	0	2	2	0	0	0	0	0
941	⊖	Oberwart	308	18	5	2	4	0	0	0	12	4	1	2	0	0	0	4	3	1	0	1	0	0	4	1	0	0	0	0	0
942	⊖	Kleinzicken	267	24	7	6	4	0	0	0	15	3	5	2	0	0	0	4	2	1	1	0	0	0	2	1	1	0	0	0	0
943		Kirchfidisch	266	25	4	4	2	0	0	0	19	2	3	0	0	0	0	6	3	1	0	1	0	0	3	2	0	0	0	0	0
944	⊖	Hochneukirchen	707	23	11	7	1	1	0	0	11	6	4	1	1	0	0	3	2	0	1	1	0	0	3	1	0	0	0	0	0
945	=	Bernstein	600	23	11	6	2	0	0	0	14	3	5	1	0	0	0	5	6	0	0	0	0	0	4	1	0	0	0	0	0
946		Stadtschlaining	424	17	6	3	2	0	0	0	9	4	2	1	0	0	0	9	3	0	0	1	0	0	6	1	0	0	0	0	0
947	⊖	Dürnbach im Burgenland	292	19	7	3	4	0	0	0	11	3	2	2	0	0	0	9	5	1	0	0	0	0	6	2	0	0	0	0	0
948	=	Hirschenstein	719	19	6	4	1	0	0	0	11	3	3	1	0	0	0	5	4	0	0	0	0	1	5	1	0	0	0	0	0
949	=	Eisenberg an der Pinka	246	20	3	4	3	0	0	0	14	2	3	1	0	0	0	9	3	1	0	0	0	0	6	1	0	0	0	0	0
950		Eberau	213	20	5	2	3	0	0	0	14	3	1	1	0	0	0	6	4	1	0	0	0	0	4	1	0	0	0	0	0
951		Hagensdorf-Luising	199	18	2	7	1	1	0	0	10	1	4	1	0	0	0	12	3	1	0	0	0	0	7	1	0	0	0	0	0
952		Oberdorf im Burgenland	361	18	3	3	1	0	0	0	13	0	1	1	0	0	0	9	2	0	0	1	0	0	5	1	0	0	0	0	0
953		St.Michael im Burgenland	235	18	4	3	4	0	0	0	14	2	2	3	0	0	0	2	6	0	0	1	0	0	1	2	0	0	0	0	0
954	=	Kukmirn	252	25	6	4	3	0	0	0	18	2	1	3	0	0	0	5	4	2	0	0	0	0	2	2	0	0	0	0	0
955	⊖	Glasing	222	22	4	3	4	0	0	0	14	2	2	2	0	0	0	7	4	1	1	0	0	0	4	2	0	0	0	0	0
956		Redlschlag	692	21	10	4	2	0	0	0	12	5	1	1	0	0	0	5	2	0	0	1	0	0	4	1	0	0	0	0	0
957	=	Bad Schönau	468	21	8	5	2	0	0	0	9	4	3	1	0	0	0	5	4	0	0	0	0	0	4	1	0	0	0	0	0
958		Zöbern	596	23	8	5	2	0	0	0	14	6	3	1	0	0	0	4	4	0	0	0	0	0	3	1	0	0	0	0	0
959		Krumbach	595	18	7	4	2	0	0	0	14	2	1	1	0	0	0	6	3	0	0	0	0	1	5	2	0	0	0	0	0
960		Pilgersdorf	369	17	9	2	1	0	0	0	7	5	1	1	0	0	0	8	4	0	1	1	0	0	5	2	0	0	0	0	0
961	=	Glashütten bei Langeck	440	18	7	2	1	0	0	0	8	4	1	1	0	0	0	7	4	1	0	0	0	0	6	0	0	0	0	0	0
		MURGEBIET																													
962		Muhr	1110	15	6	11	3	0	0	0	7	3	6	3	0	0	0	7	1	0	2	0	0	0	5	0	0	0	0	0	0
963		Zederhaus	1200	21	11	11	2	0	0	0	10	5	7	2	0	0	0	7	2	0	1	0	0	0	4	1	0	0	0	0	0
964	⊖	St.Michael i. Lg.	1094	17	15	5	4	0	0	0	11	8	2	2	0	0	0	4	3	0	1	0	0	0	3	1	0	0	0	0	0
965		Weißpriach	1100	14	12	6	6	0	0	0	6	4	3	5	0	0	0	6	3	0	1	0	0	0	3	2	0	0	0	0	0
966	⊖	Mariapfarr	1153	19	12	9	2	0	0	0	11	5	4	2	0	0	0	6	3	0	1	0	0	0	3	2	0	0	0	0	0
967		Lessach	1190	16	4	1	1	0	0	0	9	2	1	1	0	0	0	7	2	2	1	0	0	0	1	1	1	0	0	0	0
968	=	Tamsweg	1025	21	9	5	1	0	0	0	11	5	2	1	0	0	0	5	2	2	1	0	0	0	1	1	2	0	0	0	0
969		Thomatal	1090	17	8	4	2	0	0	0	8	3	3	2	0	0	0	6	3	2	1	0	0	0	3	1	2	0	0	0	0
970	⊖	Turracher Höhe	1767	18	8	4	1	0	1	0	11	3	1	1	0	1	0	4	4	1	1	0	0	0	3	2	0	0	0	0	0
971	⊖	Flattnitz	1430	25	10	6	4	1	0	0	17	2	2	3	1	0	0	8	0	1	0	1	0	0	6	0	0	0	0	0	0
972	=	Paal-Stadl	950	16	7	3	2	0	0	0	7	4	1	2	0	0	0	8	3	0	1	0	0	0	4	1	0	0	0	0	0
973		Seethal	1210	11	13	7	2	0	0	0	6	6	4	2	0	0	0	6	1	0	1	0	0	0	4	0	0	0	0	0	0
974	=	Murau	814	18	8	3	5	1	0	0	10	6	1	2	1	0	0	5	2	0	1	0	0	0	3	0	0	0	0	0	0
975	=	Schöder	900	15	12	1	3	0	0	0	9	4	0	3	0	0	0	9	2	0	1	0	0	0	5	0	0	0	0	0	0
976		St.Lambrecht	1070	18	5	2	1	1	0	0	8	2	1	1	1	0	0	6	3	0	1	0	0	0	4	1	0	0	0	0	0
977	K	Oberwölz	810	18	8	1	2	0	0	0	10	4	0	2	0	0	0	5	3	1	2	0	0	0	2	1	1	0	0	0	0
978		Unzmarkt	745	19	7	1	2	0	0	0	10	3	0	2	0	0	0	7	3	0	1	0	0	0	4	1	0	0	0	0	0
979	⊖	Judenburg	730	22	6	3	3	0	0	0	12	2	1	3	0	0	0	10	3	0	1	0	0	0	8	1	0	0	0	0	0
980		St.Johann am Tauern	1050	15	11	7	5	1	0	0	10	7	3	3	0	0	0	4	2	0	1	0	0	0	2	1	0	0	0	0	0
981	⊖	Pusterwald-Hinterwinkel	1260	14	11	8	5	1	0	0	9	6	4	3	0	0	0	3	2	0	1	0	0	0	1	1	0	0	0	0	0
982		Gasselsdorf	780	21	6	3	1	1	0	0	11	3	1	1	1	0	0	10	3	0	1	0	0	0	8	1	0	0	0	0	0
983	⊖	Schmelz	1560	22	8	2	3	0	0	0	13	3	0	3	0	0	0	9	3	0	1	0	0	0	7	1	0	0	0	0	0
984	=	Obdach	875	18	8	1	4	0	0	0	7	5	0	3	0	0	0	9	3	1	1	0	0	0	8	1	0	0	0	0	0
985	=	St.Wolfgang	1275	21	6	1	4	0	0	0	10	3	0	3	0	0	0	9	3	1	1	0	0	0	8	1	0	0	0	0	0
986	⊖	Zeltweg	669	23	11	5	2	0	0	0	14	6	1	2	0	0	0	7	3	0	2	0	0	0	5	1	0	0	0	0	0
987		Kleinlobming	740	18	4	2	3	0	0	0	9	1	0	3	0	0	0	9	3	1	2	0	0	0	8	1	0	0	0	0	0
988	=	Großlobming	650	19	4	3	3	0	0	0	10	1	0	3	0	0	0	10	1	1	2	0	0	0	8	0	0	0	0	0	0
989		Ingering II	850	21	6	3	3	0	0	0	12	3	0	3	0	0	0	8	1	0	2	0	0	0	5	0	0	0	0	0	0
990		Seckau	855	22	5	5	5	0	0	0	14	2	2	4	0	0	0	9	2	0	2	0	0	0	7	0	0	0	0	0	0
991	K	Kraubath an der Mur	600	18	4	4	3	0	0	0	10	2	1	2	0	0	0	8	2	0	1	0	0	0	5	1	0	0	0	0	0
992	=	Wald am Schoberpaß	890	13	12	5	4	0	0	0	9	5	3	2	0	0	0	4	2	0	1	0	0	0	2	1	0	0	0	0	0
993		Kalwang	742	15	12	8	8	0	0	0	8	6	6	4	0	0	0	3	1	0	1	0	0	0	2	0	0	0	0	0	0
994	W	Kindtal	570	20	7	5	4	0	0	0	13	2	0	3	0	0	0	3	3	0	1	0	0	0	2	2	0	0	0	0	0
995	K	Hochreichhart	1500	17	13	7	4	0	0	0	12	6	3	1	0	0	0	2	3	0	1	0	0	0	1	1	0	0	0	0	0
996	=	Mautern	710	19	7	6	1	0	0	0	13	1	2	1	0	0	0	5	3	0	1	0	0	0	2	2	0	0	0	0	0
997		Leoben-Hinterberg	570	16	6	3	4	0	0	0	9	2	0	3	0	0	0	4	4	0	1	0	0	0	4	2	0	0	0	0	0
998	⊖	St.Michael in Obersteiermark	580	20	5	4	4	0	0	0	13	1	1	3	0	0	0	6	2	0	2	0	0	0	4	1	0	0	0	0	0
999	⊖	Trofaiach	660	20	11	4	2	0	0	0	14	4	0	2	0	0	0	5	2	0	2	0	0	0	3	1	0	0	0	0	0
1000	=	Bruck an der Mur	482	17	7	7	3	0	0	0	12	3	2	2	0	0	0	6	3	0	1	0	0	0	4	1	0	0	0	0	0
1001		Lahnsattel	932	19	10	11	5	1	0	0	11	5	5	2	1	0	0	6	1	0	0	0	0	0	3	0	0	0	0	0	0
1002	⊖	Frein an der Mürz	875	15	11	12	6	0	0	0	7	7	6	3	0	0	0	6	3	0	0	0	0	0	3	1	0	0	0	0	0
1003		Niederalpl	930	20	12	9	6	0	0	0	11	7	6	2	0	0	0	6	3	0	0	0	0	0	3	1	0	0	0	0	0
1004	=	Mürzsteg	810	19	11	8	7	0	0	0	10	6	5	3	0	0	0	7	2	0	0	0	0	0	4	0	0	0	0	0	0
1005		Karlgraben	775	21	12	8	6	0	0	0	10	7	4	2	0	0	0	5	3	0	0	0	0	0	3	1	0	0	0	0	0
1006	=	Preiner Gscheid	890	24	9	7	5	0	0	0	14	4	3	2	0	0	0	6	3	0	0	0	0	0	4	1	0	0	0	0	0
1007	=	Mürzzuschlag	700	19	11	6	7	2	0	0	9	4	3	4	1	0	0	6	3	0	0	0	0	0	4	1	0	0	0	0	0
1008	=	Veitsch	665	23	8	5	4	0	0	0	14	3	0	3	0	0	0	4	4	0	0	0	0	0	2	2	0	0	0	0	0
1009		Stanz	648	20	4	6	3	0	0	0	8	2	3	2	0	0	0	4	4	0	2	0	0	0	2	3	0	0	0	0	0
1010		Kapfenberg	508	16	9	7	3	0	0	0	11	6	1	2	0	0	0	6	2	0	2	0	0	0	5	1	0	0	0	0	0
1011	=	Seewiesen	980	20	14	6	6	1	0	0	11	8	2	4	0	0	0	5	2	0	0	0	0	0	3	0	0	0	0	0	0
1012	A	Aflenz Kurort	784	21	13	6	5	1	0	0	14	8	2	1	1	0	0	3	2	0	1	0	0	0	2	1	0	0	0	0	0
1013	K	Bürgeralm bei Aflenz	1500	21	10	6	6	0	0	0	14	4	3	2	0	0	0	4	3	0	0	0	0	0	2	1	0	0	0	0	0
1014	W	Buchberg	880	18	12	6	5	2	0	0	11	6	3	3	0	0	0	5	2	0	0	0	0	0	3	0	0	0	0	0	0
1015	=	Haringgraben	1020	20	12	6	5	1	0	0	12	6	4	2	0	0	0	5	2	0	0	0	0	0	3	0	0	0	0	0	0
1016		Tragöß	770	15	15	4	4	1	0	0	8	10	2	1	0	0	0	4	3	0	0	0	0	0	2	1	0	0	0	0	0
1017	=	Pernegg	460	14	5	11	1	0	0	0	9	2	5	1	0	0	0	6	3	0	1	0	0	0	4	1	0	0	0	0	0

Häufigkeiten der Niederschlags- und Trockenperioden

Nr.	Messgerät	Messstelle	Höhe m ü.A.	Anzahl der Niederschlagsperioden														Anzahl der Trockenperioden													
				Kalenderjahr							Vegetationsperiode (IV-IX)							Kalenderjahr							Vegetationsperiode (IV-IX)						
				Periodendauer in Tagen														Periodendauer in Tagen													
				2	3	4 bis 5	6 bis 9	10 bis 14	15 bis 24	≥ 25	2	3	4 bis 5	6 bis 9	10 bis 14	15 bis 24	≥ 25	6 bis 9	10 bis 14	15 bis 19	20 bis 24	25 bis 29	30 bis 39	≥ 40	6 bis 9	10 bis 14	15 bis 19	20 bis 24	25 bis 29	30 bis 39	≥ 40
1018	⊖	Breitenau bei Mixnitz	560	15	5	11	2	0	0	0	10	3	5	1	0	0	0	4	3	0	1	0	0	0	3	1	0	0	0	0	0
1019	⊖	Frohnleiten	420	15	5	4	2	2	0	0	8	3	1	2	1	0	0	6	3	0	1	0	0	0	4	1	0	0	0	0	0
1020	=	Neuhof	770	17	4	4	3	1	0	0	8	2	2	3	0	0	0	7	3	0	1	0	0	0	5	1	0	0	0	0	0
1021	=	Groß St. Florian	320	19	2	6	2	0	0	0	12	1	5	1	0	0	0	6	3	1	1	1	0	0	4	2	0	0	0	0	0
1022	=	Eichberg	610	15	4	4	4	0	0	0	6	2	1	3	0	0	0	8	3	0	1	0	0	0	6	1	0	0	0	0	0
1023		Semriach	700	13	4	4	4	0	0	0	5	2	1	3	0	0	0	8	4	0	1	0	0	0	6	2	0	0	0	0	0
1024	=	Gschnaidt	1128	23	6	1	4	0	0	0	11	3	0	3	0	0	0	6	3	0	1	0	0	0	4	1	0	0	0	0	0
1025	⊖	Pleschkogel	910	18	6	2	5	0	0	0	7	3	1	4	0	0	0	7	3	0	0	1	0	0	5	1	0	0	0	0	0
1026		Gratkorn	380	20	2	5	4	1	0	0	8	0	3	3	1	0	0	9	4	0	1	0	0	0	6	1	0	0	0	0	0
1027	⊖	Graz-Andritz	360	21	4	4	3	1	0	0	8	2	3	2	1	0	0	7	2	1	1	0	0	0	5	1	0	0	0	0	0
1028	⊖	Graz (Universität)	366	24	4	6	4	0	0	0	10	3	4	3	0	0	0	8	1	1	1	0	0	0	6	0	0	0	0	0	0
1029	=	Graz-Gries	350	21	3	4	2	1	0	0	8	2	3	1	1	0	0	7	3	1	1	0	0	0	5	1	0	0	0	0	0
1030		Gedersberg	390	20	2	6	2	0	0	0	9	1	5	1	0	0	0	6	3	1	0	1	0	0	4	1	0	0	0	0	0
1031	⊖	Graz (Flugplatz)	340	22	6	5	2	0	0	0	10	3	5	1	0	0	0	5	2	1	1	1	0	0	4	1	0	0	0	0	0
1032	O	Breitenbach	880	20	4	4	4	1	0	0	13	3	1	3	0	0	0	9	1	1	0	1	0	0	7	0	0	0	0	0	0
1033	=	Bärnbach	420	17	3	6	3	0	0	0	8	1	4	2	0	0	0	7	3	1	1	0	0	0	5	2	0	0	0	0	0
1034	⊖	Gaberl	1160	19	6	5	4	1	0	0	11	5	2	3	0	0	0	6	1	1	1	0	0	0	4	0	0	0	0	0	0
1035	W	Voitsberg	392	19	3	4	3	0	0	0	10	1	3	2	0	0	0	7	3	1	2	0	0	0	6	2	0	0	0	0	0
1036	K	Salzstiegel	1340	20	7	7	3	1	0	0	11	5	4	2	0	0	0	6	1	1	1	0	0	0	3	1	0	0	0	0	0
1037	=	Hirschegg	1158	19	8	7	3	1	0	0	12	5	4	2	0	0	0	6	1	1	1	0	0	0	4	0	0	0	0	0	0
1038	=	Hebalpe	1310	22	4	6	2	1	0	0	13	1	3	2	0	0	0	6	2	1	1	0	0	0	3	2	0	0	0	0	0
1039	=	Pack	1115	19	5	7	3	1	0	0	11	2	4	2	0	0	0	5	3	1	1	0	0	0	3	2	0	0	0	0	0
1040	=	Maria Lankowitz	530	19	4	5	3	0	0	0	9	2	3	2	0	0	0	8	2	1	1	0	0	0	6	1	0	0	0	0	0
1041		Ligist	370	16	3	5	4	0	0	0	8	2	4	2	0	0	0	4	4	2	1	0	0	0	2	2	1	0	0	0	0
1042	=	Södingberg	480	20	3	4	3	0	0	0	8	2	3	2	0	0	0	10	1	1	1	0	0	0	8	0	0	0	0	0	0
1043	K	Hitzendorf	370	20	4	3	3	0	0	0	9	2	3	2	0	0	0	7	3	1	2	0	0	0	6	2	0	0	0	0	0
1044	⊖	Sajach	340	19	3	6	2	0	0	0	8	2	5	1	0	0	0	4	3	1	1	1	0	0	3	2	0	0	0	0	0
1045		Jägerwirt	1300	21	5	9	1	0	0	0	13	1	5	1	0	0	0	8	3	1	1	0	0	0	4	2	0	0	0	0	0
1046	⊖	Wies	390	24	5	3	5	0	0	0	16	2	2	2	0	0	0	10	1	1	1	0	0	0	6	1	0	0	0	0	0
1047	=	St.Anna ob Schwanberg	1050	24	5	7	1	0	0	0	14	1	4	1	0	0	0	8	3	1	1	0	0	0	4	2	0	0	0	0	0
1048		Limberg	450	24	6	4	3	0	0	0	14	2	4	1	0	0	0	8	1	1	2	0	0	0	5	1	0	0	0	0	0
1049		Trahütten	970	24	4	6	4	0	0	0	14	1	4	2	0	0	0	7	3	1	2	0	0	0	4	2	0	0	0	0	0
1050	W	Gleinstätten	320	20	4	6	3	0	0	0	12	1	4	1	0	0	0	7	3	1	2	0	0	0	5	2	0	0	0	0	0
1051		St.Lorenzen	780	16	8	7	2	0	0	0	8	4	4	1	0	0	0	9	3	1	1	0	0	0	5	2	0	0	0	0	0
1052		Eibiswald	360	22	5	5	3	0	0	0	13	1	3	2	0	0	0	10	2	1	1	0	0	0	6	2	0	0	0	0	0
1053	⊖	Glanz	476	20	3	7	2	0	0	0	13	1	3	1	0	0	0	5	3	1	2	0	0	0	3	2	0	0	0	0	0
1054	=	Leutschach	370	21	3	7	2	0	0	0	14	1	3	1	0	0	0	6	3	1	2	0	0	0	4	2	0	0	0	0	0
1055		Kreuzberg	590	21	4	6	3	0	0	0	13	1	4	1	0	0	0	8	3	1	2	0	0	0	5	2	0	0	0	0	0
1056	⊖	Kitzeck im Sausal	485	18	5	5	2	0	0	0	9	3	4	0	0	0	0	7	3	1	1	1	0	0	4	2	0	0	0	0	0
1057		St.Nikolai im Sausal	340	24	4	6	1	1	0	0	13	2	5	0	0	0	0	5	3	1	2	0	0	0	3	2	0	0	0	0	0
1058		Osterwitz-Winkel	1000	19	3	9	1	1	0	0	11	0	5	1	0	0	0	6	2	1	2	0	0	0	4	2	0	0	0	0	0
1059		Osterwitz	1220	19	4	8	2	1	0	0	11	1	4	2	0	0	0	7	2	1	0	1	0	0	4	2	0	0	0	0	0
1060	=	Deutschlandsberg	410	25	3	8	5	0	0	0	14	2	6	2	0	0	0	5	3	1	2	0	0	0	3	2	0	0	0	0	0
1061		Klosterwinkel	1162	21	5	8	2	1	0	0	12	2	4	2	0	0	0	4	2	1	2	0	0	0	2	2	0	0	0	0	0
1062		Frauental	350	25	4	2	3	0	0	0	15	4	2	1	0	0	0	9	2	1	1	1	0	0	6	1	0	0	0	0	0
1063	⊖	Stainz	340	22	3	4	3	0	0	0	10	2	3	2	0	0	0	5	3	1	1	1	0	0	3	2	0	0	0	0	0
1064	⊖	Hochgleinz	340	18	2	6	1	0	0	0	8	1	6	0	0	0	0	9	3	1	1	1	0	0	6	2	0	0	0	0	0
1065	⊖	Kirchbach in Steiermark	350	19	4	5	1	0	0	0	10	3	4	0	0	0	0	5	3	1	2	0	0	0	3	2	0	0	0	0	0
1066		Straß	256	20	3	4	2	0	0	0	12	2	2	1	0	0	0	3	4	1	2	0	0	0	3	2	0	0	0	0	0
1067	=	Unterpurkla	220	24	4	3	2	1	0	0	15	2	1	2	0	0	0	4	2	1	2	0	0	0	2	2	0	0	0	0	0
1068		Zehensdorf	288	20	5	6	2	0	0	0	12	3	3	1	0	0	0	4	3	1	2	0	0	0	2	2	0	0	0	0	0
1069	⊖	St.Peter am Ottersbach	270	23	5	3	3	0	0	0	14	4	1	1	0	0	0	4	4	1	2	0	0	0	3	2	0	0	0	0	0
1070	=	Straden	360	20	2	4	3	0	0	0	12	2	1	2	0	0	0	3	4	1	2	0	0	0	2	2	0	0	0	0	0
1071	=	Bad Gleichenberg	303	26	6	6	2	1	0	0	18	4	3	2	0	0	0	4	4	1	2	0	0	0	4	2	0	0	0	0	0
1072	W	Waltra	380	19	3	4	3	0	0	0	12	2	1	2	0	0	0	6	4	1	2	0	0	0	4	2	0	0	0	0	0
1073	⊖	Bad Radkersburg	208	26	4	7	4	0	0	0	16	4	3	2	0	0	0	4	3	1	1	0	0	0	3	2	0	0	0	0	0
1074	=	Zelting	200	13	8	3	2	1	0	0	9	3	1	2	0	0	0	4	3	1	2	0	0	0	3	2	0	0	0	0	0
1075		Bonisdorf	376	12	5	4	0	0	0	0	8	3	3	0	0	0	0	9	3	1	2	0	0	0	6	1	1	0	0	0	0
DRAUGEBIET																															
1076	⊖	Sillian	1075	16	7	12	2	0	0	1	8	5	6	1	0	0	1	7	2	0	1	0	0	0	4	0	0	0	0	0	0
1078	E	Hochberg	1700	16	11	10	6	0	0	0	9	7	5	4	0	0	0	5	2	0	0	1	0	0	4	0	0	0	0	0	0
1079		Innervillgraten	1400	16	8	13	4	0	0	0	8	7	6	3	0	0	0	5	3	0	0	1	0	0	4	0	0	0	0	0	0
1080	⊖	Kartitsch	1415	18	9	12	2	1	0	0	9	6	7	1	1	0	0	5	3	0	0	1	0	0	3	1	0	0	0	0	0
1082		Abfaltersbach	980	19	8	6	4	0	0	0	11	5	3	3	0	0	0	5	3	0	1	0	0	0	3	1	0	0	0	0	0
1084		Anras	1300	15	9	8	4	0	0	0	8	6	5	3	0	0	0	5	3	0	0	1	0	0	3	1	0	0	0	0	0
1086		Assling-Vergein	1400	14	10	9	3	0	0	0	9	5	6	2	0	0	0	5	2	1	0	1	0	0	3	1	0	0	0	0	0
1089	E	Prägraten	1340	11	9	14	4	2	0	0	8	5	6	2	2	0	0	3	3	0	1	0	0	0	2	1	0	0	0	0	0
1090	W	Virgen	1198	20	9	14	2	0	0	0	13	5	7	2	0	0	0	6	1	0	1	0	0	0	4	0	0	0	0	0	0
1092	⊖	Felbertauerntunnel	1650	16	6	15	7	2	0	0	9	2	8	5	1	0	0	4	1	0	0	0	0	0	2	0	0	0	0	0	0
1093	E	Matrei in Osttirol	1040	19	7	8	6	0	0	0	9	3	5	4	0	0	0	6	1	0	1	0	0	0	5	0	0	0	0	0	0
1094	A	St.Jakob i.Def.	1400	16	8	14	3	1	0	0	11	5	7	2	1	0	0	5	3	0	0	1	0	0	3	1	0	0	0	0	0
1095		Hopfgarten i.D.-Hof	1520	17	10	12	2	0	0	0	12	6	7	1	0	0	0	7	1	0	0	1	0	0	4	0	0	0	0	0	0
1096	⊖	Hopfgarten i.Def.	1110	19	12	9	2	1	0	0	13	8	5	1	0	0	0	6	1	0	1	0	0	0	4	0	0	0	0	0	0
1098	A	Kals am Großglockner	1336	15	8	14	4	0	0	0	8	6	7	2	0	0	0	7	1	0	1	0	0	0	5	0	0	0	0	0	0
1100		St.Johann im Walde	750	15	11	8	2	0	0	0	11	6	5	1	0	0	0	5	4	0	0	1	0	0	4	1	0	0	0	0	0
1102	⊖	Zettersfeld	1912	12	9	12	5	0	1	0	4	6	6	4	0	1	0	4	2	0	1	0	0	0	3	0	0	0	0	0	0
1103	⊖	Lienz	659	14	10	10	3	0	0	0	8	6	6	2	0	0	0	5	2	1	0	1	0	0	4	0	0	0	0	0	0
1104		Lienz-Tristach	659	14	12	6	2	0	0	0	12	7	3	1	0	0	0	6	2	1	0	1	0	0	5	0	0	0	0	0	0
1107	⊖	Iselsberg-Penzelberg	1210	14	9	10	6	0	0	0	7	4	6	5	0	0	0	5	2	1	1	0	0	0	5	0	0	0	0	0	0
1108		Nikolsdorf	650	9	13	7	4	0	0	0	6	8	3	3	0	0	0	5	3	1	0	1	0	0	4	1	0	0	0	0	0
1109	⊖	Oberdrauburg	620	11	9	10	3	1	0	0	8	4	6	2	1	0	0	6	1	1	0	1	0	0	4	0	0	0	0	0	0
1110	⊖	Irschen-Leppen	1150	11	11	8	2	3	0	0	6	7	4	1	3	0	0	7	1	0	0	1	0	0	4	0	0	0	0	0	0
1111	⊖	Dellach im Drautal	628	10	11	8	4	1	0	0	8	5	5	2	1	0	0	5	3	1	0	1	0	0	4	1	0	0	0	0	0
1112	⊖	Greifenburg	610	11	10	9	4	1	0	0	8	8	4	2	1	0	0	6	1	1	1	1	0	0	6	0	0	0	0	0	0
1113	=	Sachsenburg	550	17	10	8	2	0	0	0	12	6	5	1	0	0	0	5	2	1	1	1	0	0	5	1	0	0	0	0	0
1116	⊖	Heiligenblut	1380	18	13	9	5	0	0	0	11	6	5	3	0	0	0	4	3	0	1	0	0	0	3	1	0	0	0	0	0
1119	=	Stall	820	13	10	8	4	0	0	0	6	8	5	3	0	0	0	7	2	1	0	1	0	0	4	0	0	0	0	0	0
1120	⊖	Wöllatal	1550	9	10	12	9	1	1	0	3	3	7	8	1	1	0	3	0	1	0	1	0	0	1	0	0	0	0	0	0
1121	⊖	Innerfragant	1195	10	13	14	4	0	0	0	5	7	8	3	0	0	0	6	1	0	1	0	0	0	5	0	0	0	0	0	0
1122	⊖	Kleindorf	735	19	8	12	2	0	0	0	13	4	8	1	0	0	0	5	1	1	0	1	0	0	4	0	0	0	0	0	0
1123	⊖	Jamnigalm	1680	9	10	17	5	1	0	0	4	5	8	5	0	0	0	5	1	0	1	0	0	0	4	0	0	0	0	0	0
1124	⊖	Mallnitz	1196	11	11	12	6	0	0	0	4	6	8	4	0	0	0	5	1	0	1	0	0	0	4	0	0	0	0	0	0
1126	=	St.Peter im Katschtal	1220	16	7	5	2	2	0	0	10	3	2	2	1	0	0	5	2	1	1	0	0	0	3	0	1	0	0	0	0

Häufigkeiten der Niederschlags- und Trockenperioden

Nr.	Messgerät	Messstelle	Höhe m ü.A.	Anzahl der Niederschlagsperioden														Anzahl der Trockenperioden													
				Kalenderjahr							Vegetationsperiode (IV-IX)							Kalenderjahr							Vegetationsperiode (IV-IX)						
				Periodendauer in Tagen														Periodendauer in Tagen													
				2	3	4 bis 5	6 bis 9	10 bis 14	15 bis 24	IV 25	2	3	4 bis 5	6 bis 9	10 bis 14	15 bis 24	IV 25	6 bis 9	10 bis 14	15 bis 19	20 bis 24	25 bis 29	30 bis 39	IV 40	6 bis 9	10 bis 14	15 bis 19	20 bis 24	25 bis 29	30 bis 39	IV 40
1127	⊖	Innerkrems	1520	15	7	10	4	1	1	0	12	2	4	3	1	0	0	6	1	0	1	0	0	0	4	0	0	0	0	0	0
1131	⊖	Malta	830	17	11	5	4	0	0	0	10	6	2	3	0	0	0	6	2	1	0	1	0	0	5	0	0	0	0	0	0
1132	⊖	St.Oswald (Talstation)	1319	17	12	7	2	1	0	0	10	7	4	1	1	0	0	9	0	1	0	1	0	0	6	0	0	0	0	0	0
1133	⊖	Millstatt	591	22	11	10	2	0	0	0	18	5	5	1	0	0	0	7	1	0	1	1	0	0	6	0	0	0	0	0	0
1134	⊖	Hochegg	1030	16	10	10	2	1	0	0	11	6	6	2	0	0	0	6	2	1	0	1	0	0	5	0	0	0	0	0	0
1135	⊖	Weißensee-Gatschach	945	16	14	6	4	1	0	0	9	9	2	3	1	0	0	7	0	1	1	1	0	0	6	0	0	0	0	0	0
1136	O	Farchtner See	990	16	9	7	3	0	0	0	11	6	3	2	0	0	0	6	0	1	1	1	0	0	5	0	0	0	0	0	0
1137	⊖	Goldeck	1885	15	9	11	3	1	0	0	11	3	7	3	0	0	0	6	1	1	0	1	0	0	4	0	0	0	0	0	0
1138	=	Fresach	735	16	13	7	3	1	0	0	14	5	4	1	1	0	0	5	3	1	0	1	0	0	4	0	1	0	0	0	0
1139	=	Weißenstein	510	19	9	9	4	0	0	0	13	4	6	2	0	0	0	7	2	1	1	0	0	0	6	0	0	0	0	0	0
1140	⊖	Villacher Alpe	2164	12	9	11	6	2	0	0	7	5	4	4	1	0	0	6	2	0	0	1	0	0	5	0	0	0	0	0	0
1141	⊖	Hundsmaierhof-Heiligengeist	992	12	14	9	2	1	1	0	7	6	5	1	1	1	0	6	3	0	1	0	0	0	5	0	0	0	0	0	0
1142	⊖	Villach	494	15	15	8	3	0	0	0	10	9	4	2	0	0	0	8	2	1	1	0	0	0	5	1	0	0	0	0	0
1143	⊖	Bleistätter Moor	510	23	5	9	3	0	0	0	15	1	6	1	0	0	0	5	4	1	0	1	0	0	4	2	0	0	0	0	0
1144	=	Ossiach	520	18	9	9	3	0	0	0	12	4	6	2	0	0	0	5	3	1	0	1	0	0	4	1	0	0	0	0	0
1145	⊖	Kanzelhöhe	1526	13	14	7	4	1	0	0	8	7	5	2	1	0	0	5	0	2	0	1	0	0	4	0	0	0	0	0	0
1146	⊖	Afritz	715	14	15	8	2	1	1	0	11	7	5	1	0	1	0	6	2	1	0	1	0	0	5	0	0	0	0	0	0
1149	O	Obertilliach	1400	15	11	7	4	0	0	0	9	7	3	3	0	0	0	5	2	0	0	1	0	0	3	0	0	0	0	0	0
1151	⊖	Maria Luggau	1140	14	10	7	5	0	0	0	10	8	2	3	0	0	0	7	2	0	0	1	0	0	5	0	0	0	0	0	0
1152	⊖	Kötschach-Mauthen	705	13	13	7	4	0	0	0	10	10	3	2	0	0	0	7	2	1	0	1	0	0	5	1	0	0	0	0	0
1153	⊖	Plöckenpaß	1232	12	7	11	5	0	0	0	8	5	6	3	0	0	0	5	2	1	0	1	0	0	4	1	0	0	0	0	0
1154	⊖	Jauken	925	14	10	8	5	0	0	0	11	6	5	3	0	0	0	5	1	2	0	1	0	0	4	1	0	0	0	0	0
1155	⊖	Waidegg	635	14	8	10	5	0	0	0	10	4	5	4	0	0	0	5	3	0	1	1	0	0	4	2	0	0	0	0	0
1156	⊖	Tröpolach	655	10	9	9	7	0	0	0	7	5	5	5	0	0	0	7	1	0	1	1	0	0	6	0	0	0	0	0	0
1157	⊖	Naßfeld	1530	12	3	10	10	1	0	0	8	2	5	6	1	0	0	3	1	0	2	0	0	0	2	0	0	0	0	0	0
1158	⊖	Weißbriach	800	14	9	8	5	0	0	0	7	7	4	4	0	0	0	7	2	0	1	1	0	0	6	1	0	0	0	0	0
1159	=	Förolach	565	20	9	8	4	0	0	0	12	5	4	3	0	0	0	5	2	0	1	1	0	0	4	1	0	0	0	0	0
1160	=	Feistritz an der Gail	590	14	13	7	3	1	0	0	8	7	3	2	1	0	0	4	2	1	2	0	0	0	3	2	0	0	0	0	0
1161	⊖	Bad Bleiberg	907	17	15	6	4	0	0	0	12	7	4	2	0	0	0	6	2	0	1	1	0	0	5	1	0	0	0	0	0
1162	⊖	Arnoldstein	580	8	15	7	5	2	0	0	6	9	4	2	1	0	0	5	2	0	2	0	0	0	4	1	0	0	0	0	0
1163	⊖	Faak am See	585	13	15	7	3	2	0	0	7	8	4	2	1	0	0	7	2	0	2	0	0	0	6	1	0	0	0	0	0
1164	=	Wernberg	565	18	14	6	4	0	0	0	11	8	3	2	0	0	0	6	1	1	2	0	0	0	5	1	0	0	0	0	0
1165	O	Rosenbach	540	12	19	8	2	1	0	0	8	11	4	1	1	0	0	5	1	1	2	0	0	0	4	1	0	0	0	0	0
1166	⊖	Bärental	1000	15	14	12	2	1	0	0	12	7	6	1	0	0	0	4	3	0	1	0	0	0	3	1	0	0	0	0	0
1167	⊖	Tschachoritsch	600	17	8	11	2	1	0	0	10	4	7	1	0	0	0	5	4	1	1	0	0	0	3	2	0	0	0	0	0
1168	⊖	Kirschentheuer-Babniak	440	14	11	9	2	1	0	0	8	7	4	2	0	0	0	6	2	1	2	0	0	0	4	2	0	0	0	0	0
1169	⊖	Loibltunnel	1067	9	14	9	4	2	0	0	7	6	5	2	1	0	0	8	2	0	1	0	0	0	6	0	0	0	0	0	0
1170	⊖	Bodental	995	14	13	13	3	1	0	0	10	8	7	1	0	0	0	3	4	0	1	0	0	0	2	2	0	0	0	0	0
1171	⊖	Ferlach	470	12	14	10	3	0	0	0	7	8	5	2	0	0	0	6	4	1	1	0	0	0	4	2	0	0	0	0	0
1172	⊖	Zell-Pfarre	900	18	11	8	6	2	0	0	16	4	4	2	1	0	0	4	2	1	1	0	0	0	2	1	0	0	0	0	0
1173	=	Schwarz	780	13	6	11	2	0	0	0	7	3	7	1	0	0	0	6	4	1	2	0	0	0	4	2	0	0	0	0	0
1174	⊖	Seeberg	1040	13	15	10	3	1	0	0	10	8	5	1	0	0	0	7	1	1	1	0	0	0	6	0	0	0	0	0	0
1175	⊖	Eisenkappel	580	16	11	11	3	0	0	0	11	5	7	1	0	0	0	8	2	1	1	0	0	0	6	1	0	0	0	0	0
1176	⊖	Falkert	1855	19	8	10	3	0	1	0	13	4	4	2	0	1	0	7	2	0	1	0	0	0	6	0	0	0	0	0	0
1177	⊖	Maitratten-Sonnleiten	1000	18	11	6	5	0	0	0	13	4	3	3	0	0	0	7	2	1	0	1	0	0	5	1	0	0	0	0	0
1178	⊖	Sirnitz	850	24	6	8	4	0	0	0	17	3	3	3	0	0	0	8	0	1	1	0	0	0	6	0	0	0	0	0	0
1179	⊖	Weitensfeld	705	18	8	9	2	0	0	0	12	4	4	2	0	0	0	6	3	1	1	1	0	0	5	1	0	0	0	0	0
1180	⊖	Winklern ob Straßburg	1040	19	11	6	2	0	0	0	13	6	2	2	0	0	0	7	2	1	0	1	0	0	6	0	0	0	0	0	0
1181	⊖	Grades-Klachl	725	20	8	7	2	0	0	0	12	3	3	2	0	0	0	8	2	1	0	1	0	0	6	0	0	0	0	0	0
1182	⊖	Friesach	634	20	6	10	1	1	0	0	15	3	4	1	1	0	0	4	1	2	0	1	0	0	2	0	1	0	0	0	0
1183	O	Neumarkt in Steiermark	872	18	6	6	5	0	0	0	11	4	3	3	0	0	0	6	3	0	1	0	0	0	4	1	0	0	0	0	0
1184	⊖	Gaisberg	930	23	5	10	2	0	0	0	16	2	4	2	0	0	0	6	2	0	1	0	0	0	4	0	0	0	0	0	0
1185	=	Guttaring	710	23	6	6	3	0	0	0	17	4	2	2	0	0	0	7	2	1	1	1	0	0	6	0	0	0	0	0	0
1186	⊖	Silberegg	598	23	5	9	2	0	0	0	16	3	2	2	0	0	0	7	3	0	1	0	0	0	6	0	0	0	0	0	0
1187		Noreia	1060	19	4	3	2	0	0	0	8	1	2	2	0	0	0	6	3	0	1	0	0	0	4	1	0	0	0	0	0
1188	⊖	Knappenberg	1050	20	6	9	2	1	0	0	14	3	4	1	1	0	0	6	2	1	0	1	0	0	5	0	0	0	0	0	0
1189	⊖	Wietersdorf	630	24	4	7	3	0	0	0	17	3	2	2	0	0	0	6	3	1	2	0	0	0	5	1	0	0	0	0	0
1190	⊖	Magdalensberg	920	21	7	7	2	0	0	0	12	4	3	1	0	0	0	3	4	2	2	0	0	0	2	2	1	0	0	0	0
1191	=	Sillehof	450	18	6	8	2	0	0	0	11	4	3	1	0	0	0	3	4	2	2	0	0	0	2	2	1	0	0	0	0
1192	⊖	Radweg-Gradisch	666	21	3	11	5	0	0	0	15	0	7	2	0	0	0	6	5	0	1	0	0	0	5	2	0	0	0	0	0
1193	⊖	Hörzendorf	475	19	7	8	2	0	0	0	12	4	3	1	0	0	0	5	4	1	0	1	0	0	4	2	0	0	0	0	0
1194	⊖	St.Veit an der Glan	475	18	10	6	1	0	0	0	11	5	3	1	0	0	0	4	4	1	1	1	0	0	3	2	0	0	0	0	0
1195	⊖	Dreifaltigkeit	1180	19	7	9	3	0	0	0	13	3	3	3	0	0	0	7	2	1	1	1	0	0	6	0	0	0	0	0	0
1196	⊖	Drasendorf	580	17	9	8	2	0	0	0	11	5	3	2	0	0	0	6	3	1	1	1	0	0	5	1	0	0	0	0	0
1197	⊖	Klagenfurt (Flugplatz)	447	19	8	7	2	0	0	0	10	5	4	1	0	0	0	5	4	1	2	0	0	0	4	2	0	0	0	0	0
1198	⊖	Klagenfurt	442	14	10	10	2	1	0	0	10	4	5	1	1	0	0	7	2	0	2	0	0	0	4	2	0	0	0	0	0
1199	⊖	Velden-Weinzierl	535	16	10	12	2	0	0	0	10	5	8	1	0	0	0	5	3	1	1	0	0	0	4	1	0	0	0	0	0
1200	⊖	Keutschach	530	12	11	12	2	0	0	0	10	3	7	1	0	0	0	5	5	0	2	0	0	0	4	2	0	0	0	0	0
1201	⊖	Pörtschach	452	20	7	9	2	0	0	0	12	3	5	1	0	0	0	6	4	1	1	1	0	0	4	2	0	0	0	0	0
1202	⊖	St.Margarethen ob Töllerberg	460	23	5	11	0	0	0	0	14	4	5	0	0	0	0	5	4	1	2	0	0	0	4	2	0	0	0	0	0
1203	⊖	Klopein am Klopeiner See	470	17	6	10	0	1	0	0	8	5	3	0	1	0	0	6	4	1	2	0	0	0	5	2	0	0	0	0	0
1204	⊖	Diex	1150	30	5	9	1	0	0	0	21	1	4	1	0	0	0	7	2	1	2	0	0	0	5	1	0	0	0	0	0
1205	⊖	St.Michael ob Bleiburg	527	16	11	10	2	0	0	0	9	6	5	1	0	0	0	6	4	1	1	0	0	0	5	2	0	0	0	0	0
1206	⊖	Lavamünd	350	20	11	8	1	0	0	0	11	6	3	1	0	0	0	6	4	1	1	0	0	0	5	2	0	0	0	0	0
1207	⊖	Reichenfels	800	23	6	7	3	0	0	0	12	3	2	3	0	0	0	6	2	1	1	0	0	0	4	1	0	0	0	0	0
1208	⊖	Preblau	790	18	8	6	5	0	0	0	10	4	3	3	0	0	0	5	2	1	1	0	0	0	3	1	0	0	0	0	0
1209	⊖	Preitenegg	1035	18	7	8	5	0	0	0	9	5	6	2	0	0	0	6	3	0	1	0	0	0	4	1	0	0	0	0	0
1210	⊖	Forst-Saualpe	700	20	5	9	3	1	0	0	11	2	6	2	0	0	0	4	3	1	1	0	0	0	2	2	0	0	0	0	0
1211	⊖	Wolfsberg	440	22	5	8	4	0	0	0	12	2	5	2	0	0	0	5	3	1	1	0	0	0	3	2	0	0	0	0	0
1212	=	St.Michael-Wolfsberg	510	22	7	6	4	1	0	0	14	2	2	2	1	0	0	6	2	0	1	0	0	0	4	1	0	0	0	0	0
1213	⊖	St.Andrä im Lavanttal	402	21	2	7	3	1	0	0	15	2	4	2	0	0	0	5	2	1	2	0	0	0	4	1	0	0	0	0	0
1215	⊖	Brandl-Koralpe	1485	17	10	7	4	2	0	0	10	6	3	3	1	0	0	7	0	1	1	0	0	0	4	0	0	0	0	0	0
1216	⊖	Soboth	1145	18	7	9	3	0	0	0	10	5	4	2	0	0	0	7	1	1	1	1	0	0	4	1	0	0	0	0	0

Schneeverhältnisse im Winter 2007/08

Nr.	Messstelle	Einzugsgebiet	Höhe m ü.A.	Schneebedeckung (a) Beginn - Ende	Winterdecke (b) Beginn - Ende	Anzahl der Tage mit (a)	(b)	Neuschnee	Summe der Neuschneehöhen cm	Größte Schneehöhe cm	Datum	Größte Neuschneehöhe cm	Datum
RHEINGEBIET													
4	Obervermunt	Ill	1980	05.09. - 25.07.	07.11. - 26.05.	227	202	113	1296	185	23.04.	38	02.04.
6	Vermunt	Ill	1733	05.09. - 26.05.	07.11. - 26.05.	219	202	106	1506	236	07.04.	64	10.11.
8	Kops	Ill	1829	05.09. - 24.05.	07.11. - 24.05.	215	200	105	1279	193	07.04.	62	10.11.
9	Partenen	Ill	1030	19.10. - 23.04.	07.11. - 10.04.	167	156	80	681	77	12.12.	55	10.11.
10	Gaschurn	Ill	980	20.10. - 23.04.	07.11. - 24.02.	144	110	64	469	58	16.11.	40	10.11.
15	Tschagguns	Ill	680	10.11. - 08.04.	11.12. - 21.02.	110	73	22	123	33	15.11.	20	24.03.
17	Silbertal	Litz	885	20.10. - 23.04.	10.11. - 30.03.	160	142	54	370	69	16.11.	29	10.11.
18	Schruns	Litz	671	10.11. - 22.04.	11.12. - 10.01.	66	31	27	137	30	15.11.	22	10.11.
19	Latschau	Ill	1000	19.10. - 22.04.	08.11. - 13.02.	136	98	72	504	51	12.12.	35	10.11.
20	Rodund	Ill	645	10.11. - 22.04.	11.12. - 16.01.	72	37	28	137	24	11.11.	20	10.11.
21	Golm	Ill	1930	05.09. - 26.05.	07.11. - 26.05.	223	202	104	1248	190	07.04.	39	10.11.
22	Langen am Arlberg	Alfenz	1218	05.09. - 30.04.	07.11. - 30.04.	183	176	76	1031	136	15.11.	68	10.11.
23	Klösterle	Alfenz	1057	20.10. - 27.04.	07.11. - 27.04.	176	173	59	765	102	15.11.	45	09.11.
24	Dalaas	Alfenz	908	20.10. - 17.04.	10.11. - 20.02.	135	103	49	461	75	14.11.	36	13.11.
26	Lünersee	Alvier	2015	04.09. - 26.07.	07.11. - 10.06.	252	217	116	1705	321	07.04.	54	10.12.
29	Brand	Alvier	1005	20.10. - 22.04.	11.12. - 04.01.	113	25	53	407	50	15.11.	30	11.11.
30	Bludenz	Ill	575	10.11. - 07.04.	11.12. - 04.01.	49	25	17	60	18	26.03.	12	13.11.
31	Ludesch	Ill	535	14.11. - 26.03.	11.12. - 20.12.	23	10	9	36	11	25.03.	11	24.03.
33	Fontanella	Lutz	1140	20.10. - 23.04.	06.11. - 02.03.	165	118	63	867	136	12.12.	78	09.11.
35	Blons	Lutz	772	20.10. - 22.04.	10.11. - 03.02.	116	86	46	352	80	15.11.	38	09.11.
36	Thüringerberg	Lutz	960	20.10. - 18.04.	08.12. - 07.01.	92	31	52	437	63	15.11.	34	11.12.
38	Thüringen	Ill	580	14.11. - 26.03.	11.12. - 31.12.	33	21	9	38	14	26.03.	8	24.03.
39	Frastanz	Ill	491	14.11. - 26.03.	14.11. - 21.11.	16	8	9	47	12	25.03.	12	24.03.
40	Amerlügen	Ill	760	20.10. - 07.04.	12.12. - 26.12.	43	15	23	149	35	15.11.	28	14.11.
41	Innerlaterns	Frutz	1025	19.10. - 22.04.	08.12. - 10.01.	110	34	57	480	66	15.11.	42	14.11.
42	Weiler	Frutz	500	10.11. - 27.03.	14.11. - 19.11.	18	6	11	55	17	15.11.	9	14.11.
43	Fraxern	Frutz	809	20.10. - 16.04.	11.12. - 13.01.	72	34	30	142	40	15.11.	22	11.12.
44	Feldkirch-Gisingen	Rhein	440	14.11. - 07.04.	14.11. - 21.11.	20	8	13	34	14	15.11.	11	14.11.
45	Meiningen	Rhein	423	14.11. - 26.03.	14.11. - 19.11.	10	6	6	21	6	15.11.	6	14.11.
46	Gaissau	Bodensee	400	15.11. - 07.04.	24.03. - 26.03.	7	3	7	11	2	15.11.	2	14.11.
47	Fussach	Bodensee	400	15.11. - 07.04.	07.04. - 07.04.	4	1	4	8	4	26.03.	4	25.03.
48	Lustenau	Rhein	404	14.11. - 07.04.	14.11. - 19.11.	12	6	8	23	5	15.11.	4	14.11.
49	Ebnit	Dornbirnerach	1100	19.10. - 22.04.	08.12. - 20.02.	151	75	63	738	85	13.12.	55	11.12.
50	Gütle	Dornbirnerach	530	14.11. - 08.04.	12.12. - 04.01.	50	24	16	91	19	15.11.	15	14.11.
51	Bildstein	Dornbirnerach	720	20.10. - 16.04.	10.12. - 13.01.	72	35	32	182	44	15.11.	28	11.12.
52	Mäder	Rheintalbinnenkanal	420	15.11. - 26.03.	15.11. - 21.11.	12	7	6	18	7	26.03.	6	14.11.
53	Meschach	Rheintalbinnenkanal	850	20.10. - 16.04.	11.12. - 09.01.	67	30	32	205	56	15.11.	36	14.11.
54	Hohenems	Rheintalbinnenkanal	430	14.11. - 26.03.	14.11. - 22.11.	17	9	10	26	8	15.11.	8	14.11.
55	Altach	Rheintalbinnenkanal	412	14.11. - 26.03.	14.11. - 21.11.	12	8	6	20	8	15.11.	7	14.11.
56	Dornbirn	Dornbirnerach	441	14.11. - 07.04.	14.11. - 22.11.	20	9	13	39	8	15.11.	6	14.11.
57	Hard (Rotachstrasse)	Bodensee	401	14.11. - 07.04.	25.03. - 26.03.	5	2	5	8	2	14.11.	2	13.11.
59	Schröcken	Bregenzerach	1263	05.09. - 05.05.	07.11. - 05.05.	188	181	72	1097	134	15.11.	58	14.11.
60	Schoppernau	Bregenzerach	835	20.10. - 22.04.	07.11. - 16.03.	161	131	53	446	84	15.11.	39	14.11.
62	Au	Bregenzerach	800	20.10. - 22.04.	07.11. - 12.03.	156	127	54	532	75	15.11.	37	24.03.
64	Damüls	Bregenzerach	1365	05.09. - 04.05.	07.11. - 04.05.	189	180	76	1019	162	12.12.	60	10.12.
67	Bizau	Bregenzerach	705	20.10. - 16.04.	08.12. - 28.01.	110	52	47	245	40	15.11.	26	14.11.
68	Andelsbuch	Bregenzerach	600	10.11. - 16.04.	11.12. - 20.01.	82	41	28	120	25	16.11.	16	14.11.
69	Bödele	Bregenzerach	1150	19.10. - 02.05.	07.11. - 02.05.	184	178	61	684	116	26.03.	38	14.11.
70	Egg	Bregenzerach	660	20.10. - 16.04.	11.12. - 18.01.	75	39	23	122	30	15.11.	20	14.11.
71	Schönenbach	Subersach	1040	20.10. - 01.05.	10.11. - 01.05.	177	174	58	825	125	07.04.	50	10.12.
73	Sibratsgfäll	Subersach	920	20.10. - 19.04.	10.11. - 10.02.	131	93	52	616	90	15.11.	45	14.11.
75	Hittisau	Subersach	800	20.10. - 16.04.	08.12. - 21.01.	111	45	48	339	63	16.11.	32	11.12.
76	Sulzberg	Weißach	1000	20.10. - 17.04.	07.11. - 12.02.	130	98	53	494	71	13.12.	37	14.11.
78	Riefensberg	Weißach	680	20.10. - 16.04.	11.12. - 21.01.	85	42	33	210	30	15.11.	20	09.11.
79	Alberschwende	Bregenzerach	717	20.10. - 15.04.	11.12. - 26.01.	92	47	35	143	30	15.11.	17	13.11.
80	Doren	Rotach	710	20.10. - 16.04.	11.12. - 07.01.	73	28	32	211	38	15.11.	26	14.11.
81	Bregenz-Rieden	Bregenzerach	430	14.11. - 26.03.	24.03. - 26.03.	5	3	5	9	5	26.03.	3	25.03.
82	Bregenz	Bodensee	424	15.11. - 26.03.	15.11. - 21.11.	13	7	8	11	3	16.11.	3	25.03.
83	Bregenz	Bodensee	486	14.11. - 07.04.	14.11. - 21.11.	17	8	9	17	6	15.11.	4	14.11.
84	Pfänder	Bodensee	1056	20.10. - 19.04.	08.12. - 21.01.	131	45	51	338	50	12.12.	30	14.11.
85	Hörbranz	Leiblach	425	14.11. - 26.03.	24.03. - 26.03.	7	3	7	17	6	15.11.	6	14.11.
86	Möggers	Leiblach	1010	20.10. - 18.04.	08.12. - 21.01.	113	45	48	257	40	15.11.	20	13.11.
DONAUGEBIET OBERHALB DES INN													
87	Baad	Iller	1305	19.10. - 05.05.	07.11. - 05.05.	188	181	75	1147	165	26.03.	55	10.11.
88	Zug	Lech	1500	05.09. - 17.05.	07.11. - 17.05.	201	193	76	967	210	04.04.	45	02.04.
89	Lech	Lech	1480	04.09. - 16.05.	07.11. - 16.05.	204	192	81	1048	177	04.04.	53	10.11.
90	Zürs	Lech	1720	19.10. - 27.05.	07.11. - 27.05.	212	203	82	1221	237	04.04.	45	10.11.
91	Warth	Lech	1475	05.09. - 07.05.	06.11. - 07.05.	197	184	82	945	180	15.11.	65	14.11.
92	Holzgau	Lech	1100	20.10. - 17.04.	10.11. - 31.03.	162	143	64	472	69	15.11.	31	14.11.
93	Gramais	Lech	1320	05.09. - 22.04.	07.11. - 29.02.	153	115	67	689	75	12.12.	47	02.04.
94	Boden	Lech	1355	05.09. - 27.04.	07.11. - 27.04.	182	173	71	729	95	04.04.	58	02.04.
95	Hinterhornbach	Lech	1100	20.10. - 18.04.	07.11. - 18.04.	169	164	63	682	90	12.12.	35	14.11.
96	Vorderhornbach	Lech	960	20.10. - 17.04.	04.12. - 21.01.	123	49	54	406	45	26.03.	26	11.12.
97	Namlos	Lech	1260	19.10. - 17.04.	07.11. - 01.03.	156	116	66	717	81	12.12.	39	14.11.
98	Forchach	Lech	910	20.10. - 16.04.	09.12. - 26.01.	116	49	44	282	33	26.03.	21	09.11.
99	Höfen-Oberhornberg	Lech	870	20.10. - 17.04.	10.11. - 03.02.	124	86	51	459	60	15.11.	45	14.11.
100	Hahnenkamm-Reutte	Lech	1670	05.09. - 27.05.	07.11. - 27.05.	219	203	102	1619	295	07.04.	100	10.11.
101	Reutte	Lech	850	20.10. - 17.04.	10.11. - 11.02.	131	94	54	323	53	15.11.	39	14.11.
103	Berwang	Lech	1295	05.09. - 29.04.	07.11. - 29.04.	184	175	74	817	115	26.03.	44	02.04.
105	Tannheim-Untergschw.	Vils	1090	19.10. - 18.04.	10.11. - 29.02.	162	112	66	493	62	15.11.	40	14.11.
106	Jungholz	Vils	1060	19.10. - 18.04.	09.11. - 21.01.	143	74	57	564	64	15.11.	48	14.11.
107	Vils	Vils	810	20.10. - 17.04.	11.12. - 18.01.	102	39	42	232	35	05.03.	35	04.03.
110	Scharnitz	Isar	970	20.10. - 15.04.	11.12. - 10.02.	114	62	42	278	30	26.03.	20	26.11.
111	Seefeld in Tirol	Isar	1182	05.09. - 17.04.	07.11. - 31.03.	168	146	74	514	70	13.12.	38	25.03.
113	Leutasch-Kirchplatzl	Leutascher Ache	1135	05.09. - 21.04.	07.11. - 21.04.	178	167	63	643	82	12.12.	38	11.12.
116	Hinterriß	Rißbach	930	19.10. - 15.04.	07.11. - 15.04.	171	161	56	513	70	01.01.	40	14.11.
124	Pertisau	Achensee	935	20.10. - 17.04.	26.11. - 21.02.	141	88	54	409	61	15.11.	28	31.12.
126	Achenkirch	Ache	905	20.10. - 17.04.	07.11. - 25.02.	146	111	59	378	54	01.01.	26	14.11.
129	Ehrwald	Loisach	960	20.10. - 17.04.	11.12. - 20.01.	112	41	57	349	42	26.03.	30	25.03.
130	Hall in Tirol	Inn	585	11.11. - 26.03.	15.11. - 20.11.	19	6	12	35	8	26.03.	8	25.03.

Schneeverhältnisse im Winter 2007/08

Nr.	Messstelle	Einzugsgebiet	Höhe m ü.A.	Schneebedeckung (a)	Winterdecke (b)	Anzahl der Tage mit			Summe der Neuschneehöhen	Größte Schneehöhe		Größte Neuschneehöhe	
				Beginn - Ende	Beginn - Ende	(a)	(b)	Neuschnee	cm	cm	Datum	cm	Datum
INNGEBIET OBERHALB DER SALZACH													
131	Nauders	Inn	1360	07.11. - 16.04.	07.11. - 03.03.	136	118	43	265	50	14.11.	32	09.11.
132	Spiss	Schalklbach	1540	05.09. - 22.04.	07.11. - 19.03.	163	134	68	400	65	23.01.	46	10.11.
137	Ried im Oberinntal	Inn	880	10.11. - 07.04.	10.11. - 21.11.	29	12	19	62	22	04.12.	22	03.12.
138	Fendels	Inn	1356	19.10. - 17.04.	07.11. - 29.02.	147	115	59	251	35	11.11.	35	10.11.
140	Prutz	Inn	870	10.11. - 07.04.	10.11. - 22.11.	29	13	17	60	21	12.11.	14	03.12.
149	Kaunertal-Feichten	Fagge	1314	22.10. - 22.04.	07.11. - 08.04.	161	154	52	280	53	07.02.	20	02.04.
151	Ladis-Neuegg	Inn	1350	19.10. - 22.04.	08.11. - 07.03.	146	121	60	358	50	11.11.	42	10.11.
155	St.Anton am Arlberg	Rosanna	1285	20.10. - 17.04.	07.11. - 17.04.	168	163	52	425	90	07.02.	35	09.11.
156	Flirsch	Rosanna	1150	20.10. - 17.04.	10.11. - 29.02.	138	112	46	323	50	22.03.	50	21.03.
161	Galtür	Trisanna	1587	05.09. - 03.05.	07.11. - 03.05.	192	179	84	716	115	15.11.	60	10.11.
163	Kappl-Oberbichl	Trisanna	1490	05.09. - 01.05.	10.11. - 06.03.	160	118	72	509	80	23.01.	65	10.11.
164	See im Paznaun	Trisanna	1040	20.10. - 08.04.	10.11. - 07.03.	139	119	39	240	44	15.11.	27	09.11.
165	Landeck	Inn	798	20.10. - 07.04.	10.11. - 23.11.	45	14	27	132	22	15.11.	20	21.03.
166	Nassereith	Gurglbach	850	20.10. - 04.04.	12.12. - 10.01.	72	30	21	131	31	26.03.	20	26.11.
168	Imst (Oberstadt)	Gurglbach	860	20.10. - 26.03.	10.11. - 22.11.	22	13	14	67	15	10.11.	15	09.11.
169	Pitztaler Gletscher	Pitze	2850	04.09. - 24.08.	04.09. - 06.07.	317	307	127	1000	290	23.04.	40	21.04.
175	Plangeroß	Pitze	1620	05.09. - 01.05.	07.11. - 01.05.	196	177	76	560	85	07.02.	41	10.11.
177	St.Leonhard i.P.-N.	Pitze	1460	05.09. - 01.05.	07.11. - 23.04.	182	169	77	466	80	07.02.	35	10.11.
178	St.Leonhard i.P.	Pitze	1335	19.10. - 22.04.	10.11. - 16.04.	167	159	59	314	51	07.02.	20	06.02.
179	Jerzens-Ritzenried	Pitze	1120	21.10. - 17.04.	09.12. - 29.02.	122	83	40	153	30	07.02.	15	02.04.
180	Piller	Pitze	1315	20.10. - 17.04.	06.01. - 27.02.	145	53	46	275	35	11.11.	35	02.04.
191	Obergurgl	Gurgler Ache	1940	05.09. - 23.05.	07.11. - 10.05.	214	186	85	532	98	13.01.	47	12.01.
192	Sölden-Schmiedhof	Ötztaler Ache	1380	22.10. - 16.04.	13.01. - 26.02.	110	45	49	164	20	13.01.	20	12.01.
193	Gries	Fischbach	1575	05.09. - 01.05.	07.11. - 23.04.	184	169	76	357	56	05.02.	24	12.01.
194	Längenfeld	Ötztaler Ache	1180	20.10. - 08.04.	13.01. - 14.02.	63	33	25	108	15	13.01.	15	12.01.
196	Niederthai	Ötztaler Ache	1550	05.09. - 01.05.	08.11. - 19.04.	178	164	64	241	47	07.02.	20	02.04.
197	Umhausen	Ötztaler Ache	1041	20.10. - 16.04.	31.12. - 19.02.	89	51	33	93	12	03.04.	12	02.04.
198	Oetz	Ötztaler Ache	760	09.11. - 16.04.	31.12. - 05.01.	21	6	13	30	10	04.12.	10	03.12.
201	Kühtai	Ötztaler Ache	1970	04.09. - 25.05.	19.10. - 25.05.	232	220	100	884	165	16.04.	52	10.11.
203	Ochsengarten-Obergut	Ötztaler Ache	1695	05.09. - 08.05.	07.11. - 08.05.	203	184	88	692	113	07.04.	40	10.11.
204	Haiming	Inn	663	20.10. - 16.04.	14.11. - 19.11.	17	6	11	34	11	10.11.	11	09.11.
205	Obsteig	Inn	950	20.10. - 17.04.	04.12. - 01.01.	80	29	31	163	25	26.03.	17	11.12.
206	Stams	Inn	675	20.10. - 26.03.	14.11. - 21.11.	27	8	10	29	7	25.03.	6	13.11.
209	KW-Straßberg	Inn	975	20.10. - 17.04.	30.12. - 26.01.	114	28	41	264	39	26.03.	25	25.03.
210	Telfs	Inn	618	20.10. - 26.03.	14.11. - 21.11.	16	8	10	44	10	14.11.	10	13.11.
212	Inzing	Inn	610	20.10. - 27.03.	25.03. - 27.03.	16	3	12	30	11	26.03.	7	25.03.
216	St.Sigmund-Sellrain	Melach	1520	19.10. - 01.05.	07.11. - 13.04.	172	159	72	367	56	07.02.	22	10.11.
217	Gries im Sellrain	Melach	1200	20.10. - 17.04.	04.12. - 14.03.	152	102	57	299	30	05.02.	17	02.04.
218	Axams	Inn	890	20.10. - 08.04.	16.12. - 06.01.	84	22	39	80	10	06.03.	9	04.03.
219	Innsbruck (Flughafen)	Inn	579	11.11. - 07.04.	15.11. - 20.11.	20	6	12	38	6	11.11.	6	10.11.
221	Innsbruck (Univ.)	Inn	577	11.11. - 07.04.	15.11. - 20.11.	20	6	12	44	8	01.01.	8	31.12.
222	Brenner	Sill	1445	05.09. - 01.05.	08.11. - 18.04.	177	163	48	301	72	05.02.	35	06.04.
223	Obernberg am Brenner	Obernberger Seebach	1360	06.09. - 01.05.	07.11. - 02.03.	152	117	61	304	40	11.11.	40	06.04.
226	Innerschmirn-Obern	Schmirnbach	1610	05.09. - 01.05.	07.11. - 27.04.	193	173	78	661	108	11.11.	62	10.11.
228	Steinach a.Br.	Sill	1204	20.10. - 22.04.	13.01. - 22.02.	130	41	49	196	40	07.04.	35	06.04.
229	Gschnitz-Obertal	Gschnitzbach	1280	05.09. - 01.05.	07.11. - 10.04.	167	156	56	367	55	11.11.	45	10.11.
230	Trins	Gschnitzbach	1235	05.09. - 22.04.	04.12. - 10.01.	124	38	54	268	45	07.04.	45	06.04.
232	Navis	Sill	1400	05.09. - 01.05.	07.11. - 31.03.	173	146	73	475	61	11.11.	41	10.11.
235	Matrei am Brenner	Sill	970	20.10. - 09.04.	11.12. - 23.12.	69	13	32	106	19	07.04.	19	06.04.
238	Dresdner Hütte	Ruetz	2290	04.09. - 24.08.	19.10. - 26.05.	241	221	90	980	145	16.04.	40	12.01.
239	Neustift i. St.-Volderau	Ruetz	1130	20.10. - 16.04.	13.01. - 26.02.	121	45	41	201	22	11.11.	22	10.11.
241	Telfes im Stubai	Ruetz	1070	20.10. - 08.04.	09.11. - 19.11.	57	11	40	172	20	11.11.	20	10.11.
242	Schönberg im Stubaital	Sill	1005	20.10. - 08.04.	10.11. - 20.11.	53	11	32	152	20	03.04.	20	02.04.
243	Patscherkofel	Sill	2247	05.09. - 16.08.	07.11. - 27.05.	232	203	88	638	90	16.04.	40	10.11.
247	Rinn	Inn	895	20.10. - 09.04.	11.12. - 05.01.	90	26	37	99	14	07.04.	14	06.04.
248	Kleinvolderberg	Inn	660	20.10. - 07.04.	15.11. - 21.11.	23	7	12	35	5	11.11.	5	10.11.
250	St.Martin i.G.	Inn	875	20.10. - 08.04.	11.12. - 05.01.	74	26	34	229	35	15.11.	28	09.11.
252	Wattener Lizum	Inn	1970	05.09. - 23.05.	07.11. - 21.05.	220	197	106	963	150	08.04.	46	10.11.
254	Weerberg	Inn	925	20.10. - 08.04.	11.12. - 07.01.	91	28	40	241	35	11.11.	35	10.11.
255	Schwaz	Inn	535	20.10. - 27.03.	10.11. - 22.11.	30	13	15	49	13	11.11.	9	10.11.
257	Jenbach	Inn	530	20.10. - 27.03.	10.11. - 21.11.	29	12	16	78	17	26.03.	11	25.03.
258	Rotholz	Inn	590	20.10. - 27.03.	10.11. - 19.11.	34	10	18	133	27	01.01.	26	31.12.
263	Klaushof	Ziller	1022	20.10. - 09.04.	13.01. - 27.02.	126	46	47	311	36	11.11.	36	10.11.
264	Hahnpfalz	Ziller	1960	05.09. - 13.06.	05.11. - 25.05.	226	203	95	936	170	08.04.	50	10.11.
268	Ginzling	Zemmbach	1060	07.09. - 08.04.	13.01. - 29.02.	129	48	46	254	39	11.11.	31	10.11.
269	Lanersbach	Tuxbach	1250	05.09. - 17.04.	10.11. - 15.03.	168	127	69	432	47	13.12.	37	10.11.
270	Gschößwand	Ziller	1795	05.09. - 11.05.	07.11. - 11.05.	208	187	92	928	115	08.04.	60	10.11.
274	Mayrhofen	Ziller	633	20.10. - 07.04.	11.12. - 05.01.	65	26	27	67	15	11.11.	12	09.11.
278	Gerlos	Gerlosbach	1250	05.09. - 22.04.	07.11. - 22.04.	181	168	75	558	76	07.04.	55	10.11.
280	Ried im Zillertal	Ziller	555	21.10. - 03.04.	10.11. - 20.11.	28	11	15	44	10	01.01.	10	31.12.
281	Schlitterberg	Ziller	960	19.10. - 08.04.	04.12. - 27.01.	115	55	49	368	78	12.11.	50	10.11.
282	Inneralpbach	Inn	1040	05.09. - 17.04.	07.11. - 14.03.	159	129	55	416	52	11.11.	42	10.11.
284	Steinberg am Rofan	Brandenberger Ache	1020	19.10. - 17.04.	10.11. - 15.03.	159	127	61	422	63	01.01.	28	09.11.
285	Brandenberg	Brandenberger Ache	920	19.10. - 17.04.	11.12. - 11.01.	97	32	50	267	36	15.11.	24	31.12.
286	Radfeld	Inn	514	10.11. - 27.03.	15.11. - 20.11.	25	6	12	76	18	01.01.	18	31.12.
287	Wildschönau-Mühltal	Inn	790	20.10. - 07.04.	11.12. - 26.12.	70	16	32	232	23	15.11.	19	14.11.
288	Am Nachtsöllberg	Brixentaler Ache	990	05.09. - 17.04.	10.11. - 27.02.	149	110	63	498	45	11.11.	41	10.11.
289	Kelchsau	Kelchsauer Ache	815	20.10. - 08.04.	11.12. - 21.01.	135	42	47	301	31	15.11.	21	26.11.
290	Hopfgarten i.Brt.	Brixentaler Ache	600	20.10. - 07.04.	11.12. - 24.02.	114	76	30	161	21	27.11.	21	26.11.
291	Wörgl (Deponie)	Brixentaler Ache	605	20.10. - 07.04.	11.12. - 07.02.	76	59	22	101	20	01.01.	17	31.12.
292	Kirchbichl	Inn	498	10.11. - 27.03.	10.11. - 20.11.	49	11	23	93	19	27.11.	19	26.11.
293	Ellmau	Weißache	750	20.10. - 08.04.	10.11. - 11.02.	112	94	40	270	33	15.11.	30	26.11.
294	Bromberg	Weißache	1180	05.09. - 17.04.	07.11. - 24.02.	157	110	71	656	66	12.11.	45	10.11.
295	Söll-Stockach	Weißache	660	20.10. - 07.04.	10.11. - 31.01.	105	83	34	200	32	27.11.	30	26.11.
297	Kufstein	Inn	493	20.10. - 28.03.	12.12. - 13.01.	71	33	25	109	20	26.03.	20	25.03.
299	Thiersee-Landl	Thierseer Ache	700	20.10. - 07.04.	10.11. - 24.02.	130	107	42	324	50	15.11.	30	14.11.
301	Niederndorferberg	Inn	980	20.10. - 17.04.	10.11. - 28.01.	129	80	59	547	80	16.11.	35	14.11.
302	Jochberg	Jochberger Ache	950	06.09. - 17.04.	07.11. - 01.03.	149	116	56	390	40	11.11.	30	10.11.
303	Hahnenkamm-Ehrenbachhöhe	Jochberger Ache	1790	05.09. - 31.03.	19.10. - 31.03.	173	165	77	745	167	26.03.	37	05.09.
304	Kitzbühel	Jochberger Ache	744	20.10. - 08.04.	10.11. - 21.02.	127	104	44	245	42	27.11.	32	26.11.
305	Aschau	Aschauer Ache	1005	19.10. - 17.04.	07.11. - 11.04.	167	157	56	497	66	07.02.	35	26.11.
306	Kirchberg in Tirol	Aschauer Ache	830	20.10. - 08.04.	10.11. - 02.03.	140	114	42	280	39	01.01.	27	26.11.
308	Hochfilzen	Fieberbrunner Ache	960	07.09. - 17.04.	07.11. - 17.04.	171	163	70	696	98	27.11.	50	10.11.
309	Fieberbrunn	Fieberbrunner Ache	850	07.09. - 17.04.	07.11. - 10.04.	167	156	58	473	65	13.12.	35	10.11.
310	St.Johann in Tirol-Almdorf	Großache	756	20.10. - 08.04.	10.11. - 02.03.	135	114	42	297	50	27.11.	40	26.11.
312	Fischbachalm-Kaiserbachtal	Kohlenbach	860	07.09. - 12.04.	07.11. - 12.04.	166	158	56	394	59	01.01.	30	11.11.
313	Walchsee	Kohlenbach	687	20.10. - 07.04.	12.12. - 27.01.	93	47	34	137	25	15.11.	20	25.03.
314	Schwendt	Kohlenbach	660	20.10. - 16.04.	10.11. - 25.02.	137	108	44	305	49	16.11.	30	25.03.
315	Kössen	Großache	590	20.10. - 07.04.	10.11. - 10.02.	114	93	34	286	63	16.11.	30	25.03.

Schneeverhältnisse im Winter 2007/08

Nr.	Messstelle	Einzugsgebiet	Höhe m ü.A.	Schneebedeckung (a)	Winterdecke (b)	Anzahl der Tage mit			Summe der Neuschneehöhen	Größte Schneehöhe		Größte Neuschneehöhe	
				Beginn - Ende	Beginn - Ende	(a)	(b)	Neuschnee	cm	cm	Datum	cm	Datum
SALZACHGEBIET													
316	Krimml	Krimmler Ache	1000	20.10. - 17.04.	17.01. - 22.02.	126	37	48	286	38	11.11.	33	10.11.
317	Neukirchen	Salzach	857	20.10. - 08.04.	11.12. - 11.02.	108	63	32	154	17	05.03.	16	19.10.
318	Bramberg	Weyerbach	844	20.10. - 10.04.	11.12. - 30.12.	99	20	35	162	15	11.11.	12	09.11.
319	Paß Thurn	Salzach	1200	05.09. - 16.04.	26.11. - 21.02.	143	88	48	473	59	12.11.	46	02.04.
320	Haidbach	Felber Ache	900	20.10. - 08.04.	26.11. - 27.01.	118	63	35	125	20	11.11.	16	10.11.
321	Stuhlfelden	Salzach	816	20.10. - 08.04.	10.11. - 23.11.	48	14	23	77	12	11.11.	11	26.11.
323	Enzingerboden	Stubache	1480	06.09. - 30.04.	08.11. - 30.04.	184	175	62	586	77	08.04.	38	02.04.
325	Rudolfshütte	Stubache	2304	04.09. - 25.08.	19.10. - 18.06.	278	244	135	2062	320	26.04.	70	02.04.
328	Uttendorf	Stubache	796	20.10. - 08.04.	26.11. - 07.12.	50	12	27	73	15	27.11.	13	26.11.
333	Zell am See	Zeller See	766	20.10. - 09.04.	10.11. - 28.02.	137	111	37	208	42	11.11.	35	10.11.
337	Sonnblick	Hüttwinklache	3105	01.09. - 31.08.	19.10. - 31.08.	348	318	165	2283	595	26.04.	50	11.11.
340	Bucheben	Hüttwinklache	1135	19.10. - 17.04.	04.12. - 02.03.	146	90	58	337	56	11.11.	37	10.11.
341	Rauris	Rauriser Ache	934	20.10. - 08.04.	26.11. - 07.01.	121	43	42	160	42	11.11.	25	09.11.
342	Dienten	Dientenbach	1265	05.09. - 04.05.	07.11. - 04.05.	200	180	94	992	150	15.12.	75	10.11.
343	Böckstein	Gasteiner Ache	1140	21.10. - 17.04.	13.01. - 11.04.	163	90	35	222	47	12.11.	20	09.11.
344	Badgastein	Gasteiner Ache	1100	20.10. - 17.04.	13.01. - 24.02.	135	43	47	347	54	11.11.	40	10.11.
345	Klammstein	Gasteiner Ache	795	21.10. - 08.04.	07.11. - 06.01.	82	61	28	131	35	11.11.	20	09.11.
346	Hüttschlag	Großarlbach	1030	20.10. - 09.04.	10.12. - 05.01.	99	27	45	287	40	24.10.	25	10.11.
347	Großarl	Großarlbach	890	20.10. - 09.04.	10.11. - 27.02.	135	110	51	287	50	11.11.	32	10.11.
348	St.Johann im Pongau	Großarlbach	634	20.10. - 08.04.	12.12. - 30.01.	116	50	32	140	18	01.01.	17	31.12.
349	St.Veit im Pongau	Salzach	750	20.10. - 08.04.	10.12. - 27.01.	112	49	36	238	32	11.11.	22	09.11.
350	Mitterkleinarl	Kleinarler Ache	1018	06.09. - 11.04.	07.11. - 11.04.	159	157	53	396	65	08.02.	32	10.11.
351	Wagrain	Kleinarlbach	840	20.10. - 08.04.	10.11. - 26.02.	131	109	37	305	40	11.11.	32	10.11.
352	Karbachalm (Talstation)	Salzach	925	19.10. - 25.04.	07.11. - 25.04.	177	171	52	429	70	16.11.	35	09.11.
354	Hüttau	Fritzbach	720	20.10. - 08.04.	10.11. - 22.02.	123	105	39	193	27	27.11.	24	10.11.
355	Annaberg	Lammer	700	20.10. - 08.04.	07.11. - 01.03.	142	116	41	270	60	13.11.	23	10.11.
356	Golling	Salzach	473	20.10. - 03.04.	12.12. - 05.01.	61	25	23	109	25	01.01.	11	26.11.
358	Hintersee	Almbach	750	20.10. - 08.04.	10.11. - 27.02.	139	110	44	351	62	01.01.	35	20.10.
359	Salzburg-Freisaal	Salzach	420	21.10. - 27.03.	12.12. - 09.01.	55	29	23	94	19	16.11.	17	14.11.
360	Glanegg	Salzach	450	20.10. - 07.04.	12.12. - 21.01.	71	41	27	129	21	26.03.	17	25.03.
361	Salzburg (Flugplatz)	Glanbach	430	21.10. - 03.04.	12.12. - 07.01.	48	27	20	47	9	26.03.	7	25.03.
362	Eugendorf	Fischach	520	20.10. - 27.03.	13.12. - 09.01.	52	28	18	77	20	26.03.	10	10.11.
363	Saalbach	Saalach	1022	19.10. - 09.04.	06.11. - 15.03.	158	131	57	593	90	11.11.	50	10.11.
365	Maria Alm	Urschlaubach	810	20.10. - 07.04.	07.11. - 02.03.	139	117	43	276	50	13.11.	30	10.11.
366	Hütten	Leogangbach	900	19.10. - 08.04.	07.11. - 02.03.	148	117	45	339	80	13.12.	32	10.11.
367	Grubhof-St.Martin	Saalach	630	20.10. - 29.03.	11.11. - 15.12.	48	35	17	138	33	27.03.	23	25.03.
368	St.Ulrich-Pillersee	Loferbach	870	06.09. - 09.04.	07.11. - 31.03.	163	146	55	536	95	15.12.	45	10.11.
369	Waidring	Loferbach	775	20.10. - 17.04.	07.11. - 10.03.	147	125	56	404	67	15.11.	30	11.11.
370	Lofer	Loferbach	625	20.10. - 28.03.	10.11. - 27.01.	98	79	27	240	37	27.11.	33	25.03.
371	Unken	Unkenbach	540	20.10. - 27.03.	12.12. - 16.01.	76	36	26	175	20	15.11.	18	25.03.
372	Nußdorf	Oichten	460	21.10. - 26.03.	13.12. - 08.01.	36	27	10	35	8	13.12.	8	12.12.
373	Oberndorf	Salzach	430	21.10. - 07.04.	13.12. - 07.01.	44	26	17	44	7	07.04.	7	06.04.
374	Ibm	Moosache	425	10.11. - 07.04.	13.12. - 18.01.	46	37	8	18	6	13.12.	6	12.12.
375	Ostermiething	Salzach	405	14.11. - 26.03.	01.01. - 05.01.	15	5	7	15	3	15.11.	3	14.11.
376	Ach-Burghausen	Salzach	473	12.11. - 26.03.	13.12. - 30.12.	34	18	10	23	6	21.03.	6	20.03.
INNGEBIET UNTERHALB DER SALZACH													
377	Geretsberg-Webersdorf	Inn	490	11.11. - 07.04.	13.12. - 31.12.	31	19	12	22	5	13.12.	5	12.12.
378	Neukirchen an der Enknach	Enknach	410	15.11. - 15.11.	15.11. - 15.11.	1	1	1	2	2	15.11.	2	14.11.
379	Mattsee	Niedertrumer See	508	20.10. - 26.03.	13.12. - 07.01.	41	26	14	39	11	26.03.	6	14.11.
380	Mattighofen	Mattig	455	13.12. - 25.03.	13.12. - 03.01.	25	22	5	12	5	13.12.	5	12.12.
381	Hocheck	Schwemmbach	595	20.10. - 07.04.	12.12. - 20.01.	81	40	30	138	30	15.11.	15	12.12.
382	Friedburg	Schwemmbach	512	20.10. - 25.03.	30.12. - 10.01.	30	12	13	53	11	25.03.	10	11.12.
383	Straßwalchen	Schwemmbach	550	20.10. - 07.04.	12.12. - 10.01.	59	30	23	66	10	21.10.	10	24.03.
384	Braunau am Inn	Mattig	360	11.11. - 26.03.	30.12. - 02.01.	9	4	7	21	5	31.12.	4	14.11.
385	Waldzell	Waldzeller Ache	500	12.11. - 26.03.	13.12. - 22.12.	29	10	14	36	9	16.11.	5	14.11.
386	St.Johann am Walde	Mettmach	629	20.10. - 07.04.	13.12. - 08.01.	49	27	19	81	27	16.11.	20	12.12.
387	Altheim	Ach	358	12.11. - 15.11.	15.11. - 15.11.	2	1	2	5	3	15.11.	3	14.11.
388	Reichersberg	Inn	350	11.11. - 26.03.	25.03. - 26.03.	6	2	6	8	3	15.11.	3	14.11.
389	Eberschwang	Antiesen	535	09.11. - 07.04.	12.12. - 08.01.	50	28	22	81	19	16.12.	15	11.12.
390	Ried im Innkreis	Rieder Bach	431	11.11. - 26.03.	13.12. - 01.01.	31	20	10	27	5	22.03.	5	21.03.
391	St.Marienkirchen	Inn	340	12.11. - 26.03.	25.03. - 26.03.	8	2	8	11	2	15.11.	2	14.11.
392	Lambrechten	Pram	396	10.11. - 26.03.	25.03. - 26.03.	7	2	7	14	5	14.11.	5	13.11.
393	Kopfing	Pfudabach	569	20.10. - 07.04.	11.11. - 02.12.	57	22	23	101	26	12.11.	24	11.11.
394	Sigharting	Pfudabach	355	11.11. - 31.12.	14.11. - 15.11.	6	2	6	11	3	30.11.	3	29.11.
395	Schärding / Rossbach	Roßbach	330	12.11. - 26.03.	20.03. - 23.03.	12	4	11	28	5	22.03.	5	21.03.
396	Wernstein	Inn	355	11.11. - 26.03.	20.03. - 23.03.	13	4	12	30	5	30.11.	5	29.11.
397	Schardenberg	Inn	529	11.11. - 27.03.	13.11. - 30.11.	36	18	15	85	18	11.11.	18	10.11.
DONAUGEBIET ZWISCHEN INN UND TRAUN													
398	Münzkirchen	Donau	507	10.11. - 27.03.	25.12. - 08.01.	43	15	16	76	17	11.11.	17	10.11.
399	Vichtenstein	Donau	592	10.11. - 07.04.	10.11. - 01.12.	34	22	18	135	42	15.11.	20	12.11.
402	Oberkappel	Ranna	495	11.11. - 27.03.	11.11. - 02.12.	34	22	15	100	40	13.11.	28	10.11.
404	Pfarrkirchen	Ranna	815	20.10. - 08.04.	12.12. - 11.01.	89	31	40	180	44	16.11.	18	12.11.
405	Neustift im Mühlkreis	Ranna	597	10.11. - 27.03.	10.11. - 30.11.	33	21	13	82	27	14.11.	20	11.11.
406	Julbach	Kleine Mühl	575	20.10. - 27.03.	10.11. - 02.12.	42	23	15	78	27	14.11.	22	10.11.
407	Kirchberg ob der Donau	Donau	588	20.10. - 26.03.	10.11. - 03.12.	37	24	15	80	30	14.11.	15	12.11.
408	Schwarzenberg	Große Mühl	730	20.10. - 07.04.	10.11. - 07.12.	62	28	23	273	60	14.11.	35	12.11.
409	Schlägl	Große Mühl	555	20.10. - 29.03.	10.11. - 04.12.	49	25	16	98	20	11.11.	18	10.11.
410	Guglwald	Kleine Michl	750	21.10. - 08.04.	12.12. - 19.01.	102	39	43	202	42	14.11.	23	12.11.
411	Helfenberg	Kleine Michl	598	20.10. - 08.04.	10.11. - 05.12.	80	26	34	161	40	14.11.	20	10.11.
412	Haslach	Kleine Michl	510	20.10. - 07.04.	15.12. - 19.01.	71	36	22	78	14	26.03.	9	25.03.
413	Rohrbach	Große Mühl	600	20.10. - 07.04.	10.11. - 02.12.	55	23	26	88	21	15.11.	12	10.11.
414	Langhalsen	Große Mühl	449	20.10. - 28.03.	11.11. - 03.12.	53	23	15	54	12	14.11.	8	25.03.
416	Neuhaus an der Donau	Donau	450	20.10. - 26.03.	11.11. - 19.11.	28	9	13	38	10	28.11.	8	27.11.
417	Neumarkt im Hausr.-Widldorf	Aschach	380	11.11. - 27.03.	27.03. - 27.03.	6	1	6	10	5	15.11.	5	14.11.
418	Peuerbach	Aschach	372	11.11. - 26.03.	15.12. - 19.12.	17	5	9	20	4	11.11.	4	10.11.
419	Waizenkirchen	Aschach	370	20.10. - 26.03.	31.12. - 04.01.	13	5	9	27	6	11.11.	6	10.11.
420	Neukirchen am Walde	Aschach	555	20.10. - 27.03.	10.11. - 01.12.	43	22	15	68	28	15.11.	18	10.11.
421	St.Agatha	Aschach	499	20.10. - 27.03.	11.11. - 24.11.	36	14	15	48	12	11.11.	12	10.11.
422	Aschach an der Donau	Aschach	292	14.11. - 26.03.	25.03. - 26.03.	6	2	6	10	3	31.12.	3	30.12.
423	Eferding	Donau	274	30.11. - 27.03.	25.03. - 27.03.	7	3	7	19	4	30.11.	4	29.11.
424	Kematen am Innbach	Innbach	351	20.10. - 26.03.	16.12. - 22.12.	10	7	5	11	4	15.11.	4	14.11.

Schneeverhältnisse im Winter 2007/08

Nr.	Messstelle	Einzugsgebiet	Höhe m ü.A.	Schneebedeckung (a) Beginn - Ende	Winterdecke (b) Beginn - Ende	Anzahl der Tage mit (a)	(b)	Neuschnee	Summe der Neuschneehöhen cm	Größte Schneehöhe cm	Datum	Größte Neuschneehöhe cm	Datum
425	Geboltskirchen	Trattnach	540	20.10. - 07.04.	13.12. - 09.01.	53	28	22	45	10	15.11.	10	14.11.
426	Hofkirchen an der Trattnach	Trattnach	385	10.11. - 26.03.	14.11. - 18.11.	16	5	11	22	10	15.11.	10	14.11.
427	Grieskirchen-Moosham	Trattnach	352	30.11. - 26.03.	26.03. - 26.03.	2	1	2	3	2	26.03.	2	25.03.
428	Scharten	Innbach	395	19.10. - 26.03.	31.12. - 11.01.	29	12	17	70	12	30.11.	10	18.10.
429	Goldwörth	Donau	260	30.11. - 26.03.	25.03. - 26.03.	5	2	5	11	3	26.03.	3	25.03.
430	Bad Leonfelden	Große Rodl	740	20.10. - 29.03.	15.12. - 18.01.	80	35	28	133	32	15.11.	20	12.11.
431	Piberstein	Große Rodl	899	20.10. - 17.04.	12.12. - 16.01.	102	36	46	208	25	14.11.	20	10.11.
432	St.Peter am Wimberg	Große Rodl	687	20.10. - 08.04.	10.11. - 06.12.	60	27	24	128	45	14.11.	15	25.03.
433	Neußerling	Große Rodl	615	20.10. - 31.01.	11.11. - 30.11.	32	20	16	111	35	14.11.	23	12.11.
434	Waxenberg	Große Rodl	700	20.10. - 07.04.	10.11. - 24.11.	54	15	27	191	40	14.11.	25	12.11.
435	Ottensheim	Große Rodl	265	30.11. - 26.03.	25.03. - 26.03.	9	2	8	26	5	30.11.	5	29.11.
436	Hellmonsödt	Donau	840	20.10. - 08.04.	13.12. - 18.01.	87	37	25	147	40	14.11.	20	12.11.
437	Kirchschlag bei Linz	Donau	925	20.10. - 17.04.	12.12. - 10.01.	94	30	48	246	52	16.11.	35	12.11.
438	Pöstlingberg	Donau	490	11.11. - 27.03.	11.11. - 23.11.	35	13	17	58	10	11.11.	10	10.11.
439	Linz (Stadt)	Donau	263	11.11. - 25.03.	31.12. - 03.01.	7	4	5	13	4	01.01.	3	10.11.
440	Linz-Urfahr	Donau	305	11.11. - 25.03.	31.12. - 01.01.	6	2	6	17	5	31.12.	5	30.12.
441	Leonding	Donau	287	12.11. - 26.03.	25.03. - 26.03.	7	2	7	15	3	31.12.	3	30.12.
442	Hörsching	Donau	297	15.11. - 26.03.	24.03. - 26.03.	9	3	8	10	3	15.11.	3	14.11.
				TRAUNGEBIET									
443	Gößl	Grundlsee	710	20.10. - 07.04.	07.11. - 01.03.	141	116	39	239	45	11.11.	30	10.11.
444	Bad Aussee	Traun	665	19.10. - 07.04.	10.11. - 23.02.	132	106	40	348	70	01.01.	30	26.11.
446	Schönbergalpe	Traun	1350	05.09. - 27.05.	19.10. - 27.05.	228	222	79	1103	220	26.03.	80	10.11.
447	Obertraun	Traun	515	20.10. - 27.03.	10.11. - 04.02.	106	87	27	199	35	01.01.	22	26.11.
448	Pötschen	Traun	1000	19.10. - 16.04.	07.11. - 10.04.	167	156	60	759	95	13.12.	55	19.10.
449	Lahn-Hallstatt	Hallstätter See	510	20.10. - 31.03.	01.12. - 26.01.	93	57	18	174	30	26.03.	20	19.03.
450	Gosau	Gosaubach	765	19.10. - 07.04.	07.11. - 03.04.	160	149	51	495	100	16.11.	35	19.10.
451	Bad Goisern	Traun	505	20.10. - 29.03.	10.11. - 04.02.	111	87	31	218	56	27.03.	30	25.03.
452	St.Gilgen	St.Wolfgangsee	550	20.10. - 28.03.	10.11. - 02.12.	62	23	26	158	35	26.03.	25	25.03.
454	Strobl	St.Wolfgangsee	540	20.10. - 28.03.	13.12. - 15.01.	71	34	23	120	27	26.03.	25	25.03.
455	Bad Ischl	Traun	469	20.10. - 27.03.	13.12. - 14.01.	71	33	29	203	32	26.03.	25	25.03.
457	Feuerkogel	Traun	1618	05.09. - 16.05.	19.10. - 16.05.	216	211	81	763	155	26.03.	50	11.11.
458	Ebensee (Schule)	Traun	425	20.10. - 27.03.	13.12. - 13.01.	72	32	25	132	30	26.03.	25	25.03.
459	Gmunden	Traunsee	426	09.11. - 27.03.	13.11. - 23.11.	29	11	13	41	12	26.03.	8	14.11.
460	Altmünster	Traunsee	525	20.10. - 07.04.	13.12. - 10.01.	67	29	31	164	28	15.11.	23	14.11.
461	Gmunden-Traunleiten	Traun	456	21.10. - 27.03.	13.12. - 07.01.	48	26	14	54	18	15.11.	18	14.11.
462	Laakirchen	Traun	440	15.11. - 26.03.	13.12. - 08.01.	37	27	10	38	18	15.11.	18	14.11.
463	Scharfling	Mondsee	480	20.10. - 28.03.	10.11. - 21.11.	43	12	23	102	25	26.03.	25	25.03.
464	Mondsee	Mondsee	491	20.10. - 27.03.	13.12. - 25.12.	42	13	21	68	11	16.11.	7	14.11.
465	Oberwang	Mondsee	595	20.10. - 07.04.	12.12. - 14.01.	75	34	29	182	30	26.03.	20	12.11.
466	Weißenbach am Attersee	Attersee	476	20.10. - 27.03.	14.12. - 08.01.	64	26	18	117	25	26.03.	20	04.03.
467	Weyregg	Attersee	501	20.10. - 26.03.	12.12. - 25.12.	31	14	12	54	10	13.12.	10	12.12.
468	Attersee	Attersee	495	21.10. - 07.04.	13.12. - 07.01.	49	26	22	110	23	26.03.	15	14.11.
470	Frankenburg	Vöckla	515	10.11. - 26.03.	13.12. - 07.01.	44	26	16	53	12	16.11.	9	31.12.
471	Vöcklabruck	Vöckla	423	15.11. - 26.03.	25.03. - 26.03.	6	2	6	25	10	25.03.	10	24.03.
472	Wolfsegg am Hausruck	Ager	585	10.11. - 07.04.	13.12. - 10.01.	57	29	23	67	14	15.11.	12	14.11.
473	Almsee (Forsthaus)	Alm	574	20.10. - 07.04.	12.12. - 27.01.	106	47	40	280	48	15.11.	34	14.11.
474	Grünau-Almegg	Alm	540	20.10. - 27.03.	12.12. - 16.01.	71	36	28	141	32	15.11.	23	14.11.
475	Scharnstein	Alm	485	20.10. - 27.03.	13.12. - 08.01.	63	27	21	77	25	15.11.	25	14.11.
476	Vorchdorf	Alm	455	20.10. - 26.03.	13.12. - 07.01.	42	26	15	59	17	15.11.	17	14.11.
477	Wels	Traun	305	15.11. - 19.03.	19.03. - 19.03.	2	1	2	2	1	15.11.	1	14.11.
478	Kirchdorf an der Krems	Krems	456	20.10. - 26.03.	15.11. - 22.11.	22	8	8	57	34	15.11.	34	14.11.
479	Kremsmünster	Krems	383	20.10. - 26.03.	13.12. - 06.01.	36	25	13	25	6	15.11.	6	14.11.
480	Neuhofen an der Krems	Krems	326	15.11. - 26.03.	26.03. - 26.03.	3	1	3	8	4	15.11.	4	14.11.
481	Ebelsberg (Gottschallingerstra	Traun	261	11.11. - 26.03.	25.03. - 26.03.	11	2	10	37	25	26.03.	15	24.03.
482	Linz (Wasserwerk Scharlinz)	Traun	260	31.12. - 26.03.	31.12. - 14.01.	18	15	5	6	3	01.01.	2	30.12.
				DONAUGEBIET ZWISCHEN TRAUN UND ENNS									
483	St.Florian	Donau	257	15.11. - 26.03.	26.03. - 26.03.	3	1	3	8	4	15.11.	4	14.11.
484	Maria Laah	Donau	360	11.11. - 26.03.	15.12. - 21.12.	21	7	9	16	5	15.11.	5	14.11.
485	Reichenau	Große Gusen	685	20.10. - 07.04.	13.12. - 17.01.	83	36	31	95	42	16.11.	24	12.11.
486	Gallneukirchen	Große Gusen	330	27.11. - 26.03.	31.12. - 10.01.	18	11	8	12	3	30.11.	3	29.11.
487	Neumarkt im Mühlkreis	Kleine Gusen	610	20.10. - 26.03.	13.11. - 23.11.	39	11	16	79	18	13.11.	18	12.11.
488	Mauthausen	Donau	299	12.11. - 01.01.	01.01. - 01.01.	5	1	5	12	4	12.11.	4	11.11.
489	Enns	Donau	259	15.11. - 26.03.	26.03. - 26.03.	4	1	4	7	2	15.11.	2	14.11.
				ENNSGEBIET									
490	Flachau	Enns	910	20.10. - 08.04.	10.11. - 27.02.	137	110	43	286	35	11.11.	29	10.11.
491	Radstadt	Enns	890	20.10. - 08.04.	10.11. - 28.01.	108	80	41	287	50	11.11.	38	10.11.
493	Untertauern	Taurach	1000	06.09. - 22.04.	07.11. - 22.04.	174	168	44	377	85	15.12.	40	10.11.
495	Ramsau	Enns	1203	05.09. - 16.04.	07.11. - 09.03.	157	124	66	522	110	13.11.	45	10.11.
496	Planai	Thalbach	1820	19.10. - 23.05.	19.10. - 23.05.	218	218	50	603	250	13.11.	60	10.11.
497	Untertal-Tetter	Thalbach	1040	19.10. - 08.04.	07.11. - 24.02.	139	110	42	234	57	11.11.	50	10.11.
498	Schladming	Enns	730	20.10. - 08.04.	10.11. - 30.01.	106	82	25	138	31	05.12.	26	04.12.
499	Birnberg	Enns	820	20.10. - 09.04.	09.11. - 11.02.	132	95	38	244	50	10.11.	40	09.11.
500	Michaelerberg	Enns	1280	19.10. - 10.04.	10.11. - 10.03.	147	122	37	238	60	11.11.	50	10.11.
501	St.Nikolai im Sölktal	Große Sölk	1120	20.10. - 11.04.	08.11. - 11.04.	166	156	46	320	60	14.11.	35	11.11.
502	Stein/Enns	Sölk	680	20.10. - 26.03.	10.11. - 16.01.	82	68	21	122	25	12.11.	15	10.11.
503	Bad Mitterndorf	Salzabach	808	20.10. - 07.04.	07.11. - 11.03.	148	126	46	333	105	13.11.	60	10.11.
504	Grubegg	Salzabach	790	20.10. - 08.04.	07.11. - 02.03.	140	117	40	325	98	15.11.	62	10.11.
507	Planneralm	Donnersbach	1605	19.10. - 17.05.	19.10. - 17.05.	212	212	39	468	165	26.03.	55	10.11.
509	Irdning	Donnersbach	702	20.10. - 27.03.	10.11. - 26.01.	93	78	32	149	38	11.11.	35	10.11.
510	Greith	Grimmingbach	945	20.10. - 31.03.	07.11. - 31.03.	154	146	40	496	135	13.11.	65	10.11.
511	Oppenberg	Gulling	1060	19.10. - 08.04.	07.11. - 24.02.	141	110	57	525	105	15.11.	57	10.11.
512	Aigen im Ennstal	Gulling	640	20.10. - 27.03.	10.11. - 06.01.	71	58	22	113	29	13.11.	20	10.11.
513	Liezen	Enns	670	20.10. - 28.03.	10.11. - 31.01.	97	83	21	167	48	13.11.	25	09.11.
514	Hohentauern	Triebenbach	1265	19.10. - 14.04.	07.11. - 14.04.	172	160	48	451	75	12.11.	48	10.11.
515	Admont	Enns	700	20.10. - 26.03.	10.11. - 23.01.	89	75	22	200	39	28.11.	30	10.11.
516	Gstatterboden	Enns	580	19.10. - 30.01.	31.12. - 30.01.	66	31	14	132	60	15.11.	22	12.11.
517	Eisenerzer Ramsau	Erzbach	1020	19.10. - 19.04.	05.11. - 19.04.	183	167	66	710	128	16.12.	40	10.11.
518	Kirchenlandl	Enns	510	21.10. - 28.03.	12.11. - 11.01.	76	61	15	93	20	26.11.	18	11.11.
520	Brunngraben	Salza	710	20.10. - 30.03.	10.11. - 09.03.	146	121	47	368	74	02.01.	36	10.11.
521	Weichselboden	Salza	680	20.10. - 28.03.	10.11. - 25.02.	133	108	41	284	55	02.01.	27	12.11.
522	Wildalpen	Salza	610	20.10. - 27.03.	10.11. - 03.03.	134	115	36	384	80	15.11.	60	10.11.

Schneeverhältnisse im Winter 2007/08

Nr.	Messstelle	Einzugsgebiet	Höhe m ü.A.	Schneebedeckung (a) Beginn - Ende	Winterdecke (b) Beginn - Ende	Anzahl der Tage mit (a)	(b)	Neuschnee	Summe der Neuschneehöhen cm	Größte Schneehöhe cm	Datum	Größte Neuschneehöhe cm	Datum
523	Unterlaussa	Laussabach	540	20.10. - 28.03.	10.11. - 06.02.	104	89	35	204	44	16.11.	21	10.11.
524	Kleinreifling	Enns	428	11.11. - 27.03.	14.12. - 25.12.	34	12	16	80	16	15.11.	16	14.11.
525	Weyer	Enns	421	20.10. - 28.03.	12.12. - 14.01.	59	34	22	75	18	16.11.	15	14.11.
526	Maria Neustift	Enns	629	20.10. - 28.03.	12.12. - 12.01.	67	32	30	249	40	15.12.	34	12.12.
527	Pechgraben	Enns	430	21.10. - 27.03.	13.12. - 18.01.	58	37	18	113	20	16.11.	15	19.03.
528	Reichraming	Enns	360	11.11. - 27.03.	14.12. - 08.01.	42	26	12	46	17	16.11.	15	14.11.
529	Brunnbach	Reichramingbach	595	20.10. - 28.03.	12.12. - 19.01.	79	39	37	187	26	16.11.	20	20.10.
530	Laussa	Enns	440	21.10. - 28.03.	14.12. - 18.01.	67	36	25	110	17	15.11.	17	14.11.
531	Hinterstoder	Steyr	590	19.10. - 07.04.	10.11. - 27.02.	137	110	35	174	45	16.11.	20	11.11.
532	Huttererböden	Steyr	1370	05.09. - 20.04.	07.11. - 20.04.	184	166	69	768	90	16.12.	40	19.10.
533	Linzer Haus	Teichl	1435	04.09. - 16.05.	22.10. - 16.05.	212	208	52	672	220	26.03.	120	11.11.
534	Bosruckhütte	Teichl	1036	20.10. - 09.04.	07.11. - 09.04.	160	155	48	707	130	13.11.	60	10.11.
535	Spital am Pyhrn	Teichl	630	20.10. - 08.04.	10.11. - 07.01.	88	59	42	279	75	13.11.	40	12.11.
536	Klein Pyhrgas	Teichl	1010	07.09. - 07.04.	07.11. - 19.01.	114	74	49	600	90	13.11.	56	10.11.
537	Windischgarsten-Dambach	Teichl	614	20.10. - 03.04.	10.11. - 24.01.	89	76	29	289	50	13.11.	30	12.11.
538	St.Pankraz	Teichl	523	20.10. - 28.03.	13.12. - 18.01.	85	37	28	207	45	15.11.	30	14.11.
539	Klaus an der Pyhrnbahn	Steyr	458	20.10. - 27.03.	13.12. - 12.01.	68	31	22	150	35	16.11.	30	14.11.
540	Bodinggraben	Krumme Steyrling	640	20.10. - 29.03.	26.11. - 09.02.	108	76	28	248	50	01.01.	35	20.10.
541	Breitenau	Krumme Steyrling	514	20.10. - 28.03.	13.12. - 21.01.	78	40	26	126	20	16.11.	15	20.10.
542	Molln	Steyr	435	20.10. - 27.03.	13.12. - 07.01.	59	26	24	124	28	15.11.	28	14.11.
543	Waldneukirchen	Steyr	440	20.10. - 26.03.	13.12. - 11.01.	49	30	19	47	12	15.11.	12	14.11.
544	Behamberg	Enns	518	15.11. - 26.03.	13.12. - 18.01.	50	37	11	64	22	13.12.	22	12.12.
546	Steyr	Enns	336	15.11. - 27.03.	13.12. - 19.01.	46	38	14	32	5	15.11.	5	14.11.
548	St.Sebastian/Mariazell	Salza	872	20.10. - 17.04.	10.11. - 19.01.	116	71	52	365	80	16.12.	34	20.10.

DONAUGEBIET ZWISCHEN ENNS UND MARCH

549	Rainbach im Mühlkreis	Feldaist	690	10.11. - 26.03.	13.12. - 17.01.	62	36	18	83	34	15.11.	25	12.11.
550	Freistadt	Feldaist	548	20.10. - 26.03.	15.12. - 11.01.	57	28	15	50	21	15.11.	14	12.11.
551	Lasberg	Feldaist	575	21.10. - 26.03.	15.12. - 18.01.	60	35	15	70	20	13.11.	20	12.11.
552	Karlstift	Waldaist	917	20.10. - 08.04.	12.12. - 19.01.	125	39	42	162	42	16.11.	17	11.11.
553	Schöneben-Gugu	Waldaist	880	20.10. - 28.03.	12.12. - 18.01.	97	38	31	152	44	15.11.	30	12.11.
554	Weitersfelden-Ritzenedt	Waldaist	764	20.10. - 28.03.	10.11. - 06.12.	84	27	30	150	43	14.11.	40	12.11.
555	Gutau	Waldaist	581	11.11. - 26.03.	13.11. - 25.11.	35	13	13	47	17	14.11.	15	12.11.
556	Tragwein	Aist	455	11.11. - 08.01.	01.01. - 08.01.	23	8	5	36	10	13.11.	10	12.11.
557	Stadt Haag	Erla	347	15.11. - 26.03.	15.12. - 18.12.	9	4	7	14	4	15.11.	4	14.11.
560	Laab	Naarn	240	13.11. - 26.03.	25.03. - 26.03.	6	2	6	12	3	13.11.	3	12.11.
561	Windhaag bei Perg	Naarn	513	11.11. - 26.03.	11.11. - 18.11.	24	8	13	59	14	18.11.	10	10.11.
562	Saxen / Au	Naarn	239	11.11. - 02.01.	31.12. - 02.01.	7	3	7	12	4	01.01.	3	30.12.
563	St.Thomas am Blasenstein	Klambach	665	20.10. - 24.03.	13.11. - 01.12.	41	19	18	85	34	16.11.	18	12.11.
564	Oed	Donau	393	11.11. - 26.03.	15.12. - 13.01.	48	30	17	18	3	25.12.	2	24.12.
565	Stephanshart	Donau	281	15.12. - 26.03.	24.03. - 26.03.	10	3	8	18	4	25.12.	4	24.12.
566	Grein	Donau	270	11.11. - 26.03.	25.12. - 13.01.	36	20	15	30	6	31.12.	5	26.11.
568	Bärnkopf	Große Isper	958	21.10. - 30.03.	12.12. - 14.01.	106	34	25	164	61	15.11.	23	12.11.
570	Ennsbach	Ybbser Mühlbach	273	13.11. - 26.03.	15.12. - 30.12.	31	16	15	26	5	16.11.	5	15.11.
571	Neuhaus am Zellerain	Ybbs	1103	19.10. - 14.04.	07.11. - 14.04.	170	160	61	690	139	15.12.	37	25.03.
572	Lackenhof	Ybbs	887	05.09. - 14.04.	07.11. - 14.04.	180	160	57	623	110	16.12.	40	11.12.
573	Lunz am See	Ybbs	612	20.10. - 28.03.	12.12. - 27.01.	101	47	40	264	47	16.11.	25	20.10.
574	Göstling an der Ybbs	Ybbs	530	20.10. - 28.03.	10.11. - 08.02.	108	91	40	261	48	01.01.	19	31.12.
575	St.Georgen am Reith	Ybbs	504	20.10. - 28.03.	13.12. - 29.01.	87	48	25	201	32	01.01.	25	25.03.
577	Hohenlehen	Ybbs	436	20.10. - 27.03.	12.12. - 25.01.	81	45	32	176	33	02.01.	17	14.11.
578	Opponitz	Ybbs	451	20.10. - 27.03.	12.12. - 26.01.	64	46	21	132	32	02.01.	15	25.03.
580	Hinterlug	Ybbs	465	20.10. - 27.03.	13.12. - 19.01.	69	38	24	116	20	16.11.	16	25.03.
583	Seitenstetten	Urlbach	343	11.11. - 27.03.	15.12. - 27.12.	27	13	14	23	5	16.11.	4	14.11.
589	Mitterbach	Große Erlauf	842	20.10. - 30.03.	10.11. - 25.02.	135	108	52	390	67	02.01.	26	25.03.
590	Annaberg	Große Erlauf	911	20.10. - 17.04.	06.11. - 09.04.	170	156	65	550	108	16.12.	32	14.12.
591	Erlaufboden	Große Erlauf	542	21.10. - 27.03.	13.12. - 14.01.	68	33	27	164	34	16.11.	16	14.11.
593	St.Anton an der Jeßnitz	Große Erlauf	458	21.10. - 27.03.	13.12. - 19.01.	72	38	28	156	37	16.11.	19	15.11.
594	Scheibbs	Große Erlauf	390	21.10. - 25.03.	14.12. - 07.01.	39	25	17	75	16	16.11.	15	15.11.
595	Gresten	Kleine Erlauf	399	21.10. - 27.03.	15.12. - 15.01.	46	32	11	59	15	16.11.	10	14.11.
597	Steinakirchen am Forst	Kleine Erlauf	301	21.10. - 27.03.	15.12. - 08.01.	38	25	18	43	6	15.11.	6	14.11.
598	Wieselburg	Kleine Erlauf	264	13.11. - 26.03.	25.12. - 02.01.	19	9	7	20	5	13.11.	5	12.11.
603	Pöggstall	Weitenbach	451	12.11. - 02.01.	12.11. - 15.11.	7	4	4	17	8	12.11.	8	11.11.
605	Oberndorf an der Melk	Melk	297	13.11. - 26.03.	15.12. - 12.01.	44	29	14	52	19	16.11.	16	15.11.
606	St.Leonhard am Forst	Melk	252	13.11. - 26.03.	15.12. - 07.01.	39	24	13	36	13	16.11.	12	12.11.
608	Texing	Mank	453	21.10. - 27.03.	13.12. - 08.01.	59	27	23	133	46	16.11.	20	15.11.
611	Puchenstuben	Pielach	967	06.09. - 16.04.	07.11. - 16.03.	163	131	62	566	120	16.11.	38	15.11.
612	Frankenfels	Pielach	465	21.10. - 27.03.	13.12. - 17.01.	66	36	24	138	47	16.11.	37	15.11.
614	Hofstetten	Pielach	325	13.11. - 24.03.	15.12. - 06.01.	40	23	14	67	38	16.11.	24	15.11.
616	Kilb	Sierningbach	290	11.11. - 24.03.	15.12. - 30.12.	37	16	12	60	40	16.11.	20	15.11.
617	Maria Laach am Jauerling	Donau	597	10.11. - 13.01.	15.12. - 13.01.	49	30	13	60	19	17.11.	16	12.11.
618	Maria Langegg	Donau	485	13.11. - 22.03.	15.12. - 16.01.	51	33	15	49	12	19.11.	9	14.12.
620	Mühldorf bei Spitz	Donau	362	12.11. - 21.03.	15.12. - 07.01.	32	24	11	19	3	16.11.	3	15.11.
622	Ottenschlag	Große Krems	856	20.10. - 27.03.	12.12. - 18.01.	85	38	38	199	34	16.11.	16	09.11.
623	Großheinrichschlag	Kleine Krems	704	12.11. - 27.12.	15.12. - 18.12.	12	4	5	8	2	16.11.	2	15.11.
625	Gföhl	Krems	585	20.10. - 27.03.	13.12. - 10.01.	54	29	20	36	5	16.11.	5	15.11.
626	Krems an der Donau	Krems	204	16.11. - 03.01.	15.12. - 18.12.	9	4	5	7	2	16.11.	2	15.11.
627	Karlstetten	Fladnitz	340	13.11. - 24.03.	15.12. - 30.12.	33	16	10	32	8	16.11.	8	15.11.
629	Türnitz	Traisen	482	20.10. - 26.03.	13.12. - 18.01.	80	37	30	208	53	16.11.	35	15.11.
630	Kernhof	Unrechttraisen	760	07.11. - 29.03.	10.11. - 15.01.	87	67	33	297	73	16.11.	27	15.11.
631	St.Aegyd am Neuwalde	Unrechttraisen	607	20.10. - 27.03.	13.12. - 18.01.	84	37	35	294	68	16.11.	43	15.11.
633	Hainfeld	Gölsen	434	21.10. - 26.03.	13.12. - 07.01.	54	26	22	114	35	16.11.	27	15.11.
637	St.Pölten (Kopalkaserne)	Traisen	285	16.11. - 08.01.	15.12. - 31.12.	32	17	5	25	15	16.11.	15	15.11.
641	Liebenau	Kamp	903	20.10. - 08.04.	12.12. - 19.01.	111	39	50	191	33	15.11.	21	12.11.
643	Rappottenstein	Kleiner Kamp	598	20.10. - 27.03.	15.12. - 16.01.	68	33	29	77	12	27.11.	12	26.11.
644	Groß-Gerungs	Zwettl	676	12.11. - 06.01.	25.12. - 06.01.	20	13	9	35	14	28.11.	11	11.11.
646	Zwettl (Stift)	Kamp	505	20.10. - 27.03.	15.12. - 15.01.	55	32	19	45	8	27.11.	8	26.11.
647	Grafenschlag	Kamp	780	21.10. - 22.03.	12.12. - 12.01.	58	32	29	124	20	15.11.	15	12.11.
648	Ottenstein	Kamp	555	21.10. - 28.03.	16.12. - 17.01.	60	33	22	56	9	17.11.	8	16.11.
651	Altenburg	Kamp	394	11.11. - 06.01.	25.12. - 06.01.	18	13	5	13	7	16.11.	7	15.11.
654	Gars am Kamp	Kamp	277	16.11. - 25.03.	01.01. - 03.01.	8	3	6	15	5	16.11.	5	15.11.
658	Langenlois	Kamp	204	11.11. - 02.01.	02.01. - 02.01.	3	1	3	7	3	11.11.	3	10.11.
660	Gedersdorf	Kamp	197	16.11. - 03.01.	03.01. - 03.01.	2	1	2	5	4	16.11.	4	15.11.
661	Grafenwörth	Mühlkamp	190	16.11. - 03.01.	02.01. - 03.01.	4	2	2	5	4	16.11.	4	15.11.
664	Pyhra	Perschling	302	21.10. - 24.03.	16.12. - 31.12.	35	16	9	65	32	16.11.	29	15.11.
665	Stollberg	Perschling	583	20.10. - 24.03.	12.12. - 27.12.	33	16	17	72	21	16.12.	10	23.03.
666	Atzenbrugg	Perschling	192	16.11. - 05.01.	03.01. - 05.01.	7	3	4	13	11	17.11.	8	15.11.
668	Brand-Laaben	Große Tulln	371	16.11. - 24.03.	15.12. - 26.12.	28	12	9	82	47	16.11.	47	15.11.
669	Kohlreithberg	Große Tulln	490	20.10. - 26.03.	13.12. - 12.01.	53	31	18	101	61	18.11.	40	15.11.
671	Ollersbach	Gr.Tulln	242	16.11. - 05.01.	15.12. - 05.01.	31	22	6	42	38	17.11.	35	15.11.
672	Asperhofen	Große Tulln	220	21.10. - 07.01.	15.12. - 28.12.	29	14	8	27	20	17.11.	16	15.11.

Schneeverhältnisse im Winter 2007/08

Nr.	Messstelle	Einzugsgebiet	Höhe m ü.A.	Schneebedeckung (a) Beginn - Ende	Winterdecke (b) Beginn - Ende	Anzahl der Tage mit (a)	(b)	Neuschnee	Summe der Neuschneehöhen cm	Größte Schneehöhe cm	Datum	Größte Neuschneehöhe cm	Datum
674	Absdorf	Donau	181	16.11. - 04.01.	18.12. - 24.12.	17	7	5	24	17	16.11.	17	15.11.
678	Langenlebarn	Donau	175	16.11. - 03.01.	16.11. - 20.11.	12	5	7	32	20	16.11.	20	15.11.
682	Maissau	Schmida	342	16.11. - 26.03.	31.12. - 12.01.	23	13	11	26	9	16.11.	9	15.11.
690	Steinabrunn	Senningbach	255	12.11. - 26.03.	31.12. - 14.01.	42	15	10	45	20	16.11.	20	15.11.
696	Klosterneuburg	Donau	244	16.11. - 26.03.	01.01. - 06.01.	15	6	7	26	15	17.11.	12	15.11.
698	Wien-Kagran	Donau	150	16.11. - 04.01.	01.01. - 04.01.	7	4	3	15	12	16.11.	12	15.11.
699	Wien (Spargelfeld)	Donau	160	16.11. - 04.01.	02.01. - 04.01.	6	3	2	10	8	16.11.	8	15.11.
701	Wien (Hohe Warte)	Donaukanal	203	16.11. - 24.03.	01.01. - 08.01.	16	8	6	22	13	16.11.	13	15.11.
703	Tullnerbach	Wien	291	21.10. - 25.03.	15.12. - 07.01.	40	24	16	72	35	16.11.	35	15.11.
705	Wien-Mauerbach	Wien	215	16.11. - 26.03.	15.12. - 07.01.	34	24	8	56	40	17.11.	33	15.11.
707	Wien (Rathausplatz)	Wien	185	16.11. - 05.01.	02.01. - 05.01.	10	4	4	16	13	17.11.	10	15.11.
708	Wien (Lainzer Tor)	Wien	265	12.11. - 26.03.	01.01. - 06.01.	17	6	9	44	27	16.11.	27	15.11.
714	Alland-Groisbach	Schwechat	392	13.11. - 24.03.	15.12. - 06.01.	40	23	13	66	38	16.11.	38	15.11.
717	Baden	Schwechat	249	16.11. - 04.01.	15.12. - 23.12.	21	9	7	56	43	16.11.	43	15.11.
720	Weißenbach bei Mödling	Mödling	388	11.11. - 24.03.	14.12. - 09.01.	45	27	12	67	30	16.11.	30	15.11.
723	Furth-Harras	Triesting	546	21.10. - 25.03.	14.12. - 16.01.	62	34	23	142	58	16.11.	40	15.11.
724	Pottenstein	Triesting	331	13.11. - 06.01.	15.12. - 06.01.	34	23	9	56	25	16.11.	25	15.11.
729	Wien (Rosenhügel)	Liesing	250	16.11. - 26.03.	16.11. - 23.11.	21	8	10	32	20	16.11.	20	15.11.
730	Wien (Gutheil-Schoder-Gasse)	Liesing	190	02.01. - 26.03.	02.01. - 04.01.	5	3	3	6	3	26.03.	3	25.03.
734	Wien (Zentralfriedhof)	Schwechat	170	16.11. - 24.03.	02.01. - 06.01.	9	5	3	17	14	16.11.	14	15.11.
738	Schwechat (Flugplatz)	Donau	184	16.11. - 26.03.	01.01. - 07.01.	14	7	6	15	9	17.11.	5	15.11.
739	Wien-Neuеßling	Donau	155	16.11. - 24.03.	01.01. - 06.01.	11	6	5	19	10	16.11.	10	15.11.
742	Moosbrunn	Piesting	187	16.11. - 24.03.	15.12. - 23.12.	16	9	6	22	16	16.11.	16	15.11.
743	Gutenstein	Piesting	495	21.10. - 26.03.	15.12. - 09.01.	49	26	13	102	26	16.11.	20	12.11.
750	Bad Deutsch-Altenburg	Donau	161	16.11. - 06.01.	01.01. - 06.01.	11	6	4	28	19	16.11.	19	15.11.
751	Franzensdorf	Donau	153	16.11. - 08.01.	31.12. - 08.01.	14	9	5	26	16	16.11.	16	15.11.
753	Eckartsau	Donau	146	16.11. - 01.01.	16.11. - 20.11.	8	5	4	21	13	16.11.	13	15.11.
756	Ulrichskirchen	Rußbach	183	16.11. - 08.01.	31.12. - 08.01.	18	9	7	27	11	27.11.	10	15.11.
760	Pillichsdorf	Rußbach	169	12.11. - 05.01.	31.12. - 05.01.	11	6	5	17	8	16.11.	8	15.11.
				MOLDAUGEBIET									
762	Schenkenfelden	Moldau	745	20.10. - 08.04.	13.12. - 13.01.	82	32	41	149	28	14.11.	27	12.11.
763	Sandl	Moldau	961	20.10. - 08.04.	10.11. - 18.01.	106	70	37	206	51	17.11.	25	12.11.
764	Windhaag bei Freistadt	Maltsch	420	20.10. - 07.04.	12.12. - 15.01.	83	35	33	163	38	13.11.	38	12.11.
767	Gmünd	Lainsitz	500	20.10. - 27.03.	13.12. - 12.01.	58	31	31	81	8	01.01.	8	31.12.
769	Altmanns	Braunaubach	589	20.10. - 27.03.	11.11. - 23.11.	42	13	26	94	22	11.11.	22	10.11.
772	Litschau	Reißbach	564	20.10. - 27.03.	15.12. - 15.01.	58	32	25	95	17	02.01.	14	10.11.
				MARCHGEBIET									
774	Vitis	Deutsche Thaya	522	11.11. - 27.03.	15.12. - 01.01.	45	18	23	76	8	12.11.	8	31.12.
776	Waidhofen an der Thaya	Deutsche Thaya	495	21.10. - 06.01.	15.12. - 06.01.	30	23	7	19	6	01.01.	5	16.11.
778	Dobersberg	Deutsche Thaya	455	12.11. - 26.03.	25.12. - 07.01.	26	14	13	35	7	31.12.	6	26.11.
779	Pommersdorf	Deutsche Thaya	493	15.11. - 07.01.	30.12. - 07.01.	19	9	6	18	10	16.11.	10	15.11.
780	Weikertschlag an der Thaya	Mährische Thaya	460	26.11. - 16.01.	25.12. - 16.01.	29	23	6	12	6	01.01.	4	25.11.
781	Breitenfeld	Seebsbach	568	20.10. - 27.03.	15.12. - 18.01.	63	35	23	81	17	11.11.	17	10.11.
789	Unterretzbach	Pulkau	235	16.11. - 08.01.	25.12. - 05.01.	24	12	7	31	9	16.11.	9	15.11.
791	Großkadolz	Pulkau	188	12.11. - 01.01.	16.11. - 17.11.	5	2	5	21	8	17.11.	7	11.11.
793	Laa an der Thaya	Thaya-Mühlbach	187	16.11. - 26.03.	01.01. - 07.01.	18	7	6	25	14	16.11.	14	15.11.
794	Wultendorf	Thaya-Mühlbach	231	16.11. - 26.03.	01.01. - 07.01.	20	7	6	27	12	16.11.	12	15.11.
799	Hohenau an der March	Thaya	155	16.11. - 26.03.	16.11. - 19.11.	6	4	3	9	7	16.11.	7	15.11.
804	Poysdorf (Ost)	Zaya	202	16.11. - 26.03.	31.12. - 01.01.	7	2	7	11	4	27.11.	4	26.11.
807	Nexing	Waidenbach	196	16.11. - 26.03.	01.01. - 07.01.	17	7	5	22	8	16.11.	8	15.11.
808	Dürnkrut	Waidenbach	166	16.11. - 04.01.	01.01. - 04.01.	7	4	2	7	5	16.11.	5	15.11.
810	Matzen	Weidenbach	171	11.11. - 16.02.	31.12. - 06.01.	16	7	6	26	9	16.11.	9	15.11.
813	Marchegg	March	142	12.11. - 01.01.	01.01. - 01.01.	4	1	4	31	24	16.11.	24	15.11.
				DONAUGEBIET ZWISCHEN MARCH UND LEITHA									
819	Kittsee	Donau	137	16.11. - 03.01.	16.11. - 19.11.	8	4	4	11	5	16.11.	5	15.11.
820	Pama	Wiesgraben	140	16.11. - 02.01.	16.11. - 19.11.	7	4	4	10	5	16.11.	5	15.11.
821	Deutsch Jahrndorf	Wiesgraben	132	16.11. - 02.01.	16.11. - 19.11.	8	4	5	8	3	27.11.	3	26.11.
				LEITHAGEBIET									
822	Rohr im Gebirge	Schwarza	684	21.10. - 29.03.	13.12. - 15.01.	75	34	18	171	70	16.11.	25	15.11.
824	Naßwald	Naßbach	615	20.10. - 17.04.	13.12. - 06.01.	69	25	33	224	42	16.11.	26	12.11.
825	Kaiserbrunn	Schwarza	559	20.10. - 26.03.	10.11. - 04.12.	57	25	23	119	28	28.11.	18	12.11.
826	Reichenau an der Rax	Schwarza	486	20.10. - 26.03.	14.12. - 08.01.	54	26	23	118	20	28.11.	18	26.11.
828	Semmering	Schwarza	985	20.10. - 30.03.	11.11. - 05.02.	114	87	27	366	110	14.11.	40	11.11.
829	Gloggnitz	Schwarza	512	13.11. - 26.03.	16.12. - 17.12.	6	2	5	61	26	13.11.	26	12.11.
830	Pottschach	Schwarza	411	13.11. - 26.03.	15.12. - 07.01.	42	24	12	50	13	27.11.	13	26.11.
831	Puchberg am Schneeberg	Sierning	580	20.10. - 26.03.	14.12. - 07.01.	55	25	22	121	40	13.11.	40	12.11.
832	Stixenstein	Sierning	454	11.11. - 20.03.	14.12. - 07.01.	44	25	15	73	19	14.11.	13	12.11.
834	Mariensee	Großer Pestingbach	869	20.10. - 17.04.	10.12. - 11.01.	71	33	35	207	40	15.12.	22	12.12.
835	Mönichkirchner Schwaig	Großer Pestingbach	1179	19.10. - 17.04.	10.12. - 03.02.	117	56	56	306	61	17.12.	27	09.12.
837	Aspang	Großer Pestingbach	498	13.11. - 24.03.	15.12. - 09.01.	41	26	11	74	19	16.12.	16	26.11.
838	Trattenbach	Feistritz	790	20.10. - 27.03.	14.12. - 07.01.	54	25	27	185	20	18.11.	18	12.11.
839	Trattenbach	Feistritz	1105	20.10. - 17.04.	10.12. - 13.01.	92	35	44	267	45	16.12.	27	12.12.
840	Kirchberg am Wechsel	Feistritz	555	20.10. - 23.03.	13.12. - 13.01.	59	32	21	104	23	13.11.	18	12.11.
841	St.Corona am Wechsel	Feistritz	882	20.10. - 27.03.	10.12. - 19.01.	81	41	34	195	44	16.12.	26	12.12.
843	Hochwolkersdorf	Pitten	617	23.10. - 25.03.	15.12. - 09.01.	46	26	16	93	26	16.12.	18	14.12.
844	Bromberg	Pitten	426	13.11. - 24.03.	15.12. - 09.01.	40	26	12	62	19	16.12.	13	12.11.
846	Unterhöflein	Warme Fischa	438	13.11. - 26.03.	14.12. - 07.01.	44	25	15	69	20	14.11.	14	13.11.
848	Wiener Neustadt (Flugplatz)	Warme Fischa	285	13.11. - 19.03.	15.12. - 08.01.	34	25	8	16	6	16.12.	5	14.12.
849	Loretto	Leitha	208	16.11. - 06.01.	01.01. - 06.01.	15	6	6	17	10	16.11.	10	15.11.
854	Bruckneudorf-Heidehof	Leitha	167	16.11. - 26.03.	01.01. - 05.01.	12	5	8	25	9	16.11.	9	15.11.
855	Parndorf	Leitha	180	16.11. - 03.01.	16.11. - 20.11.	10	5	6	16	7	16.11.	7	15.11.
857	Gattendorf	Leitha	150	16.11. - 03.01.	16.11. - 19.11.	10	4	6	16	6	16.11.	6	15.11.
858	Zurndorf	Leitha	136	16.11. - 02.01.	16.11. - 19.11.	6	4	3	9	5	16.11.	5	15.11.
859	Nickelsdorf	Leitha	137	16.11. - 02.01.	01.01. - 02.01.	6	2	5	9	3	27.11.	3	26.11.

Schneeverhältnisse im Winter 2007/08

Nr.	Messstelle	Einzugsgebiet	Höhe m ü.A.	Schneebedeckung (a)	Winterdecke (b)	Anzahl der Tage mit			Summe der Neuschneehöhen	Größte Schneehöhe		Größte Neuschneehöhe	
				Beginn - Ende	Beginn - Ende	(a)	(b)	Neuschnee	cm	cm	Datum	cm	Datum
RABNITZGEBIET													
861	Hollenthon	Rabnitz	671	20.10. - 27.03.	12.12. - 12.01.	60	32	25	153	40	16.12.	19	12.11.
862	Karl	Rabnitz	373	13.11. - 19.03.	15.12. - 11.01.	43	28	10	61	23	01.01.	16	14.12.
863	Hochstraß	Rabnitz	422	13.11. - 09.01.	15.12. - 09.01.	39	26	12	53	18	14.11.	14	12.11.
864	Mannersdorf an der Rabnitz	Rabnitz	252	13.11. - 05.01.	15.12. - 05.01.	33	22	11	28	8	15.12.	8	14.12.
865	Kobersdorf	Stoob	333	12.11. - 25.03.	15.12. - 10.01.	44	27	13	62	17	16.11.	10	14.12.
866	Sieggraben	Stoob	467	12.11. - 26.03.	14.12. - 11.01.	45	29	12	66	18	24.03.	18	23.03.
867	Oberpullendorf	Stoob	251	13.11. - 13.01.	15.12. - 09.01.	31	26	9	17	7	16.12.	5	14.12.
868	Frankenau	Stoob	208	16.11. - 08.01.	15.12. - 08.01.	31	25	10	22	7	15.12.	7	14.12.
869	Nebersdorf	Stoob	248	16.11. - 03.01.	15.12. - 03.01.	27	20	8	16	5	16.12.	3	26.11.
870	Lutzmannsburg	Rabnitz	202	16.11. - 01.01.	15.12. - 21.12.	14	7	6	14	6	15.12.	6	14.12.
871	Nikitsch	Rabnitz	247	16.11. - 07.01.	15.12. - 07.01.	30	24	9	16	4	16.12.	3	15.11.
872	Neustift an der Rosalia	Wulka	603	11.11. - 27.03.	14.12. - 12.01.	51	30	15	89	19	24.03.	19	23.03.
873	Forchtenstein	Wulka	397	13.11. - 26.03.	15.12. - 09.01.	39	26	11	55	16	15.12.	16	14.12.
874	Pöttsching	Wulka	210	16.11. - 06.01.	15.12. - 06.01.	29	23	8	24	9	16.11.	9	15.11.
875	Steinbrunn	Wulka	210	16.11. - 08.01.	15.12. - 30.12.	30	16	5	20	13	16.11.	13	15.11.
876	Wulkaprodersdorf	Wulka	164	16.11. - 02.01.	16.11. - 21.11.	11	6	6	24	18	16.11.	18	15.11.
877	Eisenstadt	Wulka	195	16.11. - 07.01.	01.01. - 07.01.	19	7	5	21	14	16.11.	14	15.11.
879	Eisenstadt	Wulka	184	16.11. - 06.01.	01.01. - 06.01.	14	6	5	21	15	16.11.	15	15.11.
880	Draßburg	Wulka	229	13.11. - 24.03.	15.12. - 22.12.	19	8	10	37	16	16.11.	16	15.11.
881	St.Margarethen im Burgenland	Wulka	147	16.11. - 03.01.	16.11. - 20.11.	12	5	6	18	12	16.11.	12	15.11.
883	Donnerskirchen	Neusiedler See	126	16.11. - 06.01.	01.01. - 06.01.	16	6	4	15	8	16.11.	8	15.11.
884	Donnerskirchen (Waldgasse)	Neusiedler See	199	16.11. - 24.03.	15.12. - 22.12.	24	8	9	43	24	16.11.	24	15.11.
885	Winden am See	Neusiedler See	125	16.11. - 02.01.	16.11. - 20.11.	8	5	5	24	17	16.11.	17	15.11.
887	Neusiedl am See	Neusiedler See	135	16.11. - 05.01.	01.01. - 05.01.	6	5	2	8	7	16.11.	7	15.11.
888	Frauenkirchen	Neusiedler See	122	16.11. - 03.01.	01.01. - 03.01.	7	3	5	10	3	16.11.	3	15.11.
889	Podersdorf am See	Neusiedler See	121	16.11. - 02.01.	01.01. - 02.01.	5	2	3	8	3	16.11.	3	15.11.
890	Apetlon	Neusiedler See	119	16.11. - 03.01.	01.01. - 03.01.	9	3	6	11	3	01.01.	3	31.12.
891	Oggau	Neusiedler See	118	16.11. - 02.01.	16.11. - 20.11.	11	5	4	20	15	16.11.	15	15.11.
892	Rust	Neusiedler See	119	16.11. - 02.01.	16.11. - 20.11.	10	5	4	13	9	16.11.	9	15.11.
893	Mörbisch am See	Neusiedler See	130	16.11. - 02.01.	15.12. - 19.12.	11	5	4	17	12	16.11.	12	15.11.
894	Illmitz (Biologische Station)	Neusiedler See	115	16.11. - 04.01.	01.01. - 04.01.	8	4	5	9	3	01.01.	3	31.12.
895	Edmundshof	Neusiedler See	148	12.11. - 04.01.	01.01. - 04.01.	11	4	8	14	5	16.11.	5	15.11.
896	Kleylehof	Neusiedler See	135	12.11. - 03.01.	16.11. - 19.11.	11	4	6	15	5	12.11.	5	11.11.
897	Halbturn	Neusiedler See	130	16.11. - 04.01.	01.01. - 04.01.	8	4	5	9	3	16.11.	3	15.11.
898	Andau	Neusiedler See	118	16.11. - 03.01.	01.01. - 03.01.	10	3	5	13	4	16.11.	4	15.11.
899	Schattendorf	Ikva	251	16.11. - 24.03.	15.12. - 24.12.	21	10	8	30	10	15.12.	10	14.12.
900	Deutschkreutz-Girm	Ikva	192	16.11. - 02.01.	15.12. - 02.01.	23	19	5	14	5	15.12.	5	14.12.
901	Ritzing	Ikva	305	16.11. - 24.03.	15.12. - 06.01.	30	23	8	41	14	15.12.	14	14.12.
902	Festenburg-Hinterberg	Schwarze Lafnitz	920	20.10. - 17.04.	10.12. - 10.01.	67	32	32	142	31	13.11.	18	10.11.
RAABGEBIET													
903	Hohenau an der Raab	Raab	702	06.11. - 23.03.	15.12. - 12.01.	52	29	13	55	16	11.11.	16	10.11.
904	Fladnitzberg	Raab	1070	21.10. - 17.04.	09.11. - 31.01.	96	84	25	192	45	12.11.	40	10.11.
906	St.Ruprecht an der Raab	Raab	400	19.11. - 11.01.	16.12. - 11.01.	29	27	3	9	5	16.12.	5	15.12.
907	Weiz	Weizbach	465	19.11. - 05.01.	16.12. - 31.12.	21	16	6	10	3	16.12.	3	15.12.
909	St.Radegund	Rabnitzbach	725	11.11. - 24.03.	15.12. - 08.01.	37	25	13	37	9	17.12.	8	15.12.
910	Laßnitzhöhe	Rabnitzbach	524	18.11. - 11.01.	16.12. - 11.01.	31	27	6	44	29	17.12.	25	15.12.
911	Rohr an der Raab	Raab	306	18.11. - 31.12.	15.12. - 31.12.	19	17	4	12	7	16.12.	7	15.12.
912	Feldbach	Raab	323	18.11. - 11.01.	15.12. - 11.01.	29	28	3	13	12	16.12.	10	15.12.
913	Wetzelsdorf	Raab	303	19.11. - 07.01.	15.12. - 07.01.	25	24	2	7	6	15.12.	6	14.12.
914	Fehring	Raab	260	18.11. - 12.01.	15.12. - 12.01.	32	29	4	18	12	16.12.	12	15.12.
915	Riegersburg	Raab	350	19.11. - 07.01.	15.12. - 07.01.	26	24	3	14	9	16.12.	8	15.12.
916	Neumarkt an der Raab	Raab	243	18.11. - 08.01.	15.12. - 08.01.	28	25	8	17	8	16.12.	6	15.12.
917	St.Jakob im Walde	Lafnitz	922	20.10. - 17.04.	10.11. - 27.01.	94	79	30	151	47	19.11.	20	10.11.
918	Vorau	Lafnitz	690	11.11. - 05.01.	13.11. - 21.11.	17	9	8	35	10	11.11.	10	10.11.
919	Hohenau am Wechsel	Lafnitz	1080	20.10. - 17.04.	10.12. - 26.01.	101	48	43	221	38	15.12.	20	14.12.
920	Friedberg-Ortgraben	Lafnitz	550	12.11. - 05.01.	01.01. - 05.01.	15	5	7	28	12	16.12.	10	14.12.
921	Markt Allhau	Lafnitz	404	12.11. - 06.01.	15.12. - 06.01.	28	23	5	36	16	16.12.	15	14.12.
922	Hartberg	Safenbach	350	27.11. - 16.12.	15.12. - 16.12.	3	2	2	4	3	15.12.	3	14.12.
923	Pöllau (Zentralstation)	Safen	525	11.11. - 11.12.	27.11. - 29.11.	7	3	5	9	3	28.11.	3	09.12.
924	Pöllau	Saifenbach	420	27.11. - 10.12.	27.11. - 28.11.	3	2	3	4	2	28.11.	2	09.12.
926	Deutsch Kaltenbrunn	Lafnitz	358	19.11. - 08.01.	15.12. - 08.01.	29	25	4	20	11	16.12.	10	15.12.
928	Rettenegg	Feistritz	860	20.10. - 17.04.	10.11. - 05.02.	107	88	37	205	45	13.11.	33	10.11.
929	Alpl	Feistritz	1020	19.10. - 18.04.	07.11. - 20.02.	138	106	51	393	63	13.11.	29	10.11.
930	Fischbach	Feistritz	1050	20.10. - 17.04.	07.11. - 23.02.	133	109	48	315	73	16.11.	25	10.11.
931	Kreuzwirt	Feistritz	1038	20.10. - 17.04.	10.12. - 16.01.	74	38	26	136	20	12.11.	18	09.12.
932	Birkfeld (Schule)	Feistritz	680	11.11. - 22.03.	19.11. - 24.11.	26	6	11	46	10	11.11.	10	10.11.
933	Anger	Feistritz	520	11.11. - 16.12.	16.12. - 16.12.	3	1	3	6	3	10.12.	3	09.12.
934	St.Johann bei Herberstein	Feistritz	410	15.12. - 17.12.	15.12. - 17.12.	3	3	2	3	3	16.12.	2	15.12.
935	Großwilfersdorf	Feistritz	275	19.11. - 25.03.	15.12. - 09.01.	28	26	4	10	6	16.12.	5	15.12.
936	Sinabelkirchen	Ilzbach	350	19.11. - 09.01.	15.12. - 09.01.	27	26	3	9	6	16.12.	6	15.12.
937	Eltendorf	Lafnitz	238	15.12. - 06.01.	15.12. - 06.01.	23	23	2	11	9	16.12.	7	15.12.
938	Heiligenkreuz	Lafnitz	228	18.11. - 06.01.	15.12. - 06.01.	25	23	4	13	10	16.12.	7	15.12.
940	Pinkafeld	Pinka	388	12.11. - 12.01.	15.12. - 12.01.	33	29	7	17	11	15.12.	11	14.12.
941	Oberwart	Pinka	308	19.11. - 09.01.	15.12. - 09.01.	27	26	3	11	7	15.12.	7	14.12.
942	Kleinzicken	Zickenbach	267	15.12. - 07.01.	15.12. - 07.01.	24	24	4	10	8	16.12.	5	14.12.
943	Kirchfidisch	Pinka	266	15.12. - 08.01.	15.12. - 08.01.	25	25	3	11	8	16.12.	4	14.12.
944	Hochneukirchen	Pinka	707	20.10. - 24.03.	12.12. - 12.01.	55	32	18	96	30	16.12.	17	14.12.
945	Bernstein	Tauchenbach	600	07.11. - 24.03.	14.12. - 12.01.	50	30	19	71	15	15.12.	13	14.12.
946	Stadtschlaining	Tauchenbach	424	12.11. - 07.01.	15.12. - 07.01.	29	24	7	16	9	16.12.	7	14.12.
947	Dürnbach im Burgenland	Pinka	292	15.12. - 11.01.	15.12. - 11.01.	28	28	3	5	4	16.12.	3	14.12.
948	Hirschenstein	Pinka	719	21.10. - 28.03.	15.12. - 12.01.	54	29	15	91	20	16.11.	14	23.03.
949	Eisenberg an der Pinka	Pinka	246	15.12. - 08.01.	15.12. - 08.01.	25	25	3	18	15	16.12.	9	14.12.
950	Eberau	Pinka	213	15.12. - 07.01.	15.12. - 07.01.	24	24	2	9	8	16.12.	5	14.12.
951	Hagensdorf-Luising	Pinka	199	18.11. - 06.01.	15.12. - 06.01.	24	23	3	11	8	16.12.	6	15.12.
952	Oberdorf im Burgenland	Strem	361	12.11. - 10.01.	15.12. - 10.01.	30	27	3	7	3	19.11.	3	18.11.
953	St.Michael im Burgenland	Strem	235	15.12. - 11.01.	15.12. - 11.01.	28	28	4	15	11	16.12.	7	15.12.
954	Kukmirn	Strem	252	19.11. - 12.01.	15.12. - 12.01.	30	29	4	13	11	16.12.	6	14.12.
955	Glasing	Strem	222	19.11. - 09.01.	15.12. - 09.01.	28	26	3	13	11	16.12.	7	15.12.
956	Redlschlag	Güns	692	08.11. - 24.03.	15.12. - 12.01.	50	29	20	100	24	19.11.	12	12.11.
957	Bad Schönau	Zöbernbach	468	13.11. - 24.03.	15.12. - 11.01.	44	28	11	55	14	15.12.	14	14.12.
958	Zöbern	Zöbernbach	596	07.11. - 24.03.	15.12. - 12.01.	54	29	19	117	24	16.12.	18	14.12.
960	Pilgersdorf	Zöbernbach	369	13.11. - 24.03.	15.12. - 08.01.	38	25	12	59	12	19.11.	12	14.12.
961	Glashütten bei Langeck	Güns	440	12.11. - 10.01.	15.12. - 10.01.	41	27	11	72	22	19.11.	18	14.12.

Schneeverhältnisse im Winter 2007/08

Nr.	Messstelle	Einzugsgebiet	Höhe m ü.A.	Schneebedeckung (a)	Winterdecke (b)	Anzahl der Tage mit			Summe der Neuschneehöhen	Größte Schneehöhe		Größte Neuschneehöhe	
				Beginn - Ende	Beginn - Ende	(a)	(b)	Neuschnee	cm	cm	Datum	cm	Datum
MURGEBIET													
962	Muhr	Mur	1110	20.10. - 08.04.	10.11. - 21.02.	115	104	17	160	50	11.11.	30	10.11.
963	Zederhaus	Zederhausbach	1200	19.10. - 17.04.	07.11. - 23.02.	132	109	42	241	42	11.11.	35	10.11.
964	St.Michael i. Lg.	Mur	1094	20.10. - 17.04.	27.11. - 11.01.	105	46	28	183	39	12.11.	30	10.11.
965	Weißpriach	Weißpriach	1100	20.10. - 08.04.	10.11. - 13.02.	113	96	32	180	80	13.11.	45	10.11.
966	Mariapfarr	Taurach	1153	19.10. - 17.04.	07.11. - 25.02.	130	111	30	201	51	11.11.	34	10.11.
967	Lessach	Lessachbach	1190	20.10. - 07.04.	07.11. - 16.02.	108	102	19	186	91	13.11.	48	10.11.
968	Tamsweg	Mur	1025	20.10. - 17.04.	10.11. - 16.01.	106	68	23	128	40	11.11.	30	10.11.
969	Thomatal	Mur	1090	23.10. - 09.04.	10.11. - 25.11.	30	16	16	123	40	12.11.	28	10.11.
970	Turracher Höhe	Turrach	1767	19.10. - 23.04.	19.10. - 23.04.	188	188	47	355	70	08.04.	45	07.04.
971	Flattnitz	Paalbach	1430	20.10. - 18.04.	10.11. - 29.02.	160	112	42	350	60	08.04.	50	07.04.
972	Paal-Stadl	Paalbach	950	11.11. - 08.04.	11.11. - 09.01.	72	60	10	73	40	11.11.	40	10.11.
973	Seethal	Rantenbach	1210	20.10. - 09.04.	10.11. - 24.02.	123	107	29	249	70	11.11.	55	10.11.
976	St.Lambrecht	Mur	1070	24.10. - 10.04.	04.12. - 11.01.	67	39	14	92	32	11.11.	32	10.11.
978	Unzmarkt	Mur	745	10.11. - 10.12.	10.11. - 24.11.	22	15	6	44	35	11.11.	30	10.11.
979	Judenburg	Mur	730	22.10. - 17.04.	16.12. - 27.12.	27	12	13	66	20	11.11.	20	10.11.
980	St.Johann am Tauern	Pöls	1050	20.10. - 08.04.	10.11. - 15.01.	95	67	31	194	60	13.11.	20	10.11.
982	Gasselsdorf	Pölsbach	780	22.10. - 17.04.	11.11. - 23.11.	41	13	12	71	26	11.11.	26	10.11.
983	Schmelz	Granitzenbach	1560	22.10. - 17.04.	03.12. - 03.04.	156	123	23	204	35	16.12.	29	10.11.
984	Obdach	Granitzenbach	875	22.10. - 17.04.	16.12. - 21.12.	20	6	13	73	15	16.12.	15	15.12.
985	St.Wolfgang	Granitzenbach	1275	22.10. - 17.04.	08.12. - 16.02.	120	71	21	179	30	24.10.	18	23.10.
986	Zeltweg	Mur	669	24.10. - 17.04.	16.12. - 07.01.	45	23	17	53	10	11.11.	10	10.11.
987	Kleinlobming	Mur	740	25.10. - 17.04.	16.12. - 21.12.	29	6	15	87	15	12.11.	15	15.12.
988	Großlobming	Mur	650	24.10. - 17.04.	16.12. - 11.01.	40	27	12	59	11	08.04.	11	07.04.
989	Ingering II	Ingeringbach	850	20.10. - 17.04.	16.12. - 05.01.	58	21	23	128	35	11.11.	35	10.11.
990	Seckau	Mur	855	20.10. - 17.04.	08.12. - 15.01.	74	39	27	113	25	11.11.	25	10.11.
992	Wald am Schoberpaß	Liesingbach	890	20.10. - 08.04.	10.11. - 26.02.	132	109	34	452	155	16.11.	60	10.11.
996	Mautern	Liesingbach	710	19.10. - 27.03.	10.11. - 02.12.	31	23	14	101	45	13.11.	25	10.11.
997	Leoben-Hinterberg	Mur	570	20.10. - 26.03.	15.12. - 12.01.	55	29	18	58	15	13.11.	12	12.11.
998	St.Michael in Obersteiermark	Mur	580	11.11. - 24.03.	11.11. - 13.11.	13	3	10	32	8	19.11.	8	18.11.
999	Trofaiach	Vordernberger Bach	660	20.10. - 06.01.	10.11. - 01.12.	42	22	16	66	25	13.11.	13	10.11.
1000	Bruck an der Mur	Mur	482	11.11. - 22.03.	25.12. - 09.01.	32	16	11	26	6	13.11.	6	18.11.
1002	Frein an der Mürz	Mürz	875	20.10. - 30.03.	05.11. - 02.03.	150	119	41	388	175	16.12.	34	20.10.
1003	Niederalpl	Mürz	930	19.10. - 17.04.	05.11. - 09.04.	168	157	55	547	99	15.12.	40	10.11.
1004	Mürzsteg	Mürz	810	20.10. - 17.04.	10.11. - 03.04.	157	146	43	406	79	13.11.	50	10.11.
1005	Karlgraben	Mürz	775	19.10. - 28.03.	10.11. - 20.02.	124	103	42	310	70	13.11.	43	10.11.
1006	Preiner Gscheid	Mürz	890	20.10. - 17.04.	10.11. - 11.02.	115	94	41	309	73	16.11.	40	10.11.
1007	Mürzzuschlag	Mürz	700	20.10. - 17.04.	10.11. - 24.02.	133	107	45	303	62	13.11.	46	10.11.
1008	Veitsch	Mürz	665	20.10. - 17.04.	10.11. - 22.01.	85	74	29	190	42	13.11.	30	10.11.
1009	Stanz	Stanzbach	648	07.11. - 26.03.	10.11. - 29.01.	83	81	16	101	39	13.11.	23	10.11.
1010	Kapfenberg	Mürz	508	11.11. - 22.03.	25.12. - 09.01.	28	16	9	27	10	19.11.	10	18.11.
1011	Seewiesen	Thörlbach	980	19.10. - 17.04.	07.11. - 24.02.	137	110	51	537	95	13.11.	52	10.11.
1012	Aflenz Kurort	Thörlbach	784	20.10. - 17.04.	10.11. - 28.01.	123	80	37	220	55	11.11.	50	10.11.
1015	Haringgraben	Mürz	1020	19.10. - 17.04.	07.11. - 29.02.	146	115	58	455	146	16.11.	63	10.11.
1016	Tragöß	Lamingbach	770	20.10. - 28.03.	10.11. - 27.01.	94	79	28	220	52	12.11.	39	10.11.
1017	Pernegg	Mur	460	11.11. - 07.01.	01.01. - 07.01.	25	7	10	27	9	13.11.	5	10.11.
1018	Breitenau bei Mixnitz	Mur	560	20.10. - 08.04.	16.12. - 07.01.	51	23	19	83	19	19.11.	13	18.11.
1019	Frohnleiten	Mur	420	10.12. - 08.01.	04.01. - 08.01.	13	5	5	11	4	10.12.	4	09.12.
1020	Neuhof	Mur	770	07.11. - 26.03.	10.12. - 18.01.	64	40	15	67	19	13.11.	13	10.11.
1021	Groß St. Florian	Laßnitz	320	15.12. - 14.01.	15.12. - 14.01.	31	31	4	23	22	26.12.	16	15.12.
1022	Eichberg	Übelbach	610	10.12. - 11.01.	04.01. - 11.01.	10	8	2	14	10	10.12.	10	09.12.
1024	Gschnaidt	Mur	1128	23.10. - 17.04.	08.12. - 26.12.	63	19	19	121	25	10.12.	20	09.12.
1025	Pleschkogel	Mur	910	07.11. - 08.04.	10.12. - 12.01.	67	34	14	100	25	10.12.	25	09.12.
1027	Graz-Andritz	Mur	360	16.12. - 07.01.	16.12. - 07.01.	23	23	3	11	8	16.12.	8	15.12.
1028	Graz (Universität)	Mur	366	10.12. - 08.01.	16.12. - 08.01.	25	24	5	18	14	16.12.	14	15.12.
1029	Graz-Gries	Mur	350	10.12. - 12.01.	16.12. - 12.01.	29	28	4	15	12	16.12.	12	15.12.
1030	Gedersberg	Mur	390	16.12. - 23.12.	16.12. - 23.12.	8	8	1	12	12	16.12.	12	15.12.
1031	Graz (Flugplatz)	Mur	340	19.11. - 13.01.	16.12. - 13.01.	31	29	3	16	14	16.12.	14	15.12.
1032	Breitenbach	Kainach	880	11.11. - 26.03.	15.12. - 20.12.	23	6	13	64	12	11.11.	12	10.11.
1033	Bärnbach	Kainach	420	19.11. - 14.01.	16.12. - 14.01.	33	30	6	17	8	25.12.	5	15.12.
1034	Gaberl	Kainach	1160	19.10. - 18.04.	08.12. - 08.01.	89	32	38	227	20	16.12.	20	07.04.
1037	Hirschegg	Teigitsch	1158	22.10. - 19.04.	08.12. - 21.01.	94	45	30	190	32	18.12.	22	15.12.
1038	Hebalpe	Teigitsch	1310	21.10. - 18.04.	08.12. - 26.02.	149	81	35	252	49	18.12.	21	07.12.
1039	Pack	Teigitsch	1115	20.10. - 18.04.	08.12. - 19.01.	91	43	29	192	43	16.12.	25	15.12.
1040	Maria Lankowitz	Teigitsch	530	19.11. - 24.03.	10.12. - 10.01.	35	32	9	29	14	16.12.	10	15.12.
1041	Ligist	Kainach	370	10.12. - 06.03.	15.12. - 12.01.	33	29	7	18	9	16.12.	9	15.12.
1042	Södingberg	Södingbach	480	19.11. - 22.03.	15.12. - 10.01.	33	27	8	27	6	10.12.	6	09.12.
1044	Sajach	Kainach	340	10.12. - 31.12.	16.12. - 31.12.	17	16	2	11	10	16.12.	10	15.12.
1045	Jägerwirt	Weiße Sulm	1300	21.10. - 19.04.	08.12. - 28.01.	114	52	33	297	67	16.12.	26	04.03.
1046	Wies	Weiße Sulm	390	19.11. - 27.03.	15.12. - 12.01.	41	29	9	45	21	18.12.	19	15.12.
1047	St.Anna ob Schwanberg	Schwarze Sulm	1050	21.10. - 30.03.	10.12. - 14.01.	66	36	21	159	38	25.03.	21	24.03.
1048	Limberg	Schwarze Sulm	450	19.11. - 25.03.	15.12. - 12.01.	36	29	11	40	20	16.12.	16	15.12.
1049	Trahütten	Sulm	970	12.11. - 18.04.	08.12. - 18.01.	67	42	16	129	48	17.12.	24	15.12.
1051	St.Lorenzen	Saggaubach	780	21.10. - 29.03.	13.12. - 26.12.	41	14	20	105	30	16.12.	27	15.12.
1052	Eibiswald	Saggaubach	360	19.11. - 25.03.	15.12. - 11.01.	34	28	9	50	22	16.12.	22	15.12.
1053	Glanz	Saggaubach	476	19.11. - 08.01.	15.12. - 08.01.	28	25	4	26	17	17.12.	15	15.12.
1054	Leutschach	Saggaubach	370	19.11. - 26.03.	15.12. - 05.01.	29	22	7	46	20	17.12.	16	15.12.
1055	Kreuzberg	Saggaubach	590	19.11. - 27.03.	16.12. - 31.12.	24	16	6	46	20	17.12.	15	15.12.
1056	Kitzeck im Sausal	Sulm	485	19.11. - 25.03.	16.12. - 09.01.	33	25	8	38	15	16.12.	15	15.12.
1057	St.Nikolai im Sausal	Sulm	340	19.11. - 25.03.	16.12. - 12.01.	34	28	7	33	15	16.12.	15	15.12.
1058	Osterwitz-Winkel	Laßnitz	1000	21.10. - 18.04.	08.12. - 18.01.	72	42	24	157	32	17.12.	21	09.12.
1059	Osterwitz	Laßnitz	1220	21.10. - 20.04.	08.12. - 18.01.	76	42	20	152	40	16.12.	20	09.12.
1060	Deutschlandsberg	Laßnitz	410	19.11. - 22.03.	15.12. - 23.12.	19	9	11	29	15	16.12.	15	15.12.
1061	Klosterwinkel	Laßnitz	1162	21.10. - 17.04.	08.12. - 14.01.	72	38	31	227	49	16.12.	27	15.12.
1062	Frauental	Laßnitz	350	18.11. - 22.03.	15.12. - 13.01.	35	30	9	28	18	17.12.	14	15.12.
1063	Stainz	Stainzbach	340	15.12. - 22.03.	15.12. - 02.01.	20	19	6	18	13	16.12.	13	15.12.
1064	Hochgleinz	Gleinzbach	340	18.11. - 25.03.	16.12. - 31.12.	23	16	8	35	19	16.12.	19	15.12.
1065	Kirchbach in Steiermark	Schwarzaubach	350	19.11. - 25.03.	15.12. - 12.01.	31	29	4	16	10	16.12.	9	15.12.
1066	Straß	Schwarzaubach	256	16.12. - 22.12.	16.12. - 22.12.	7	7	2	10	8	16.12.	8	15.12.
1067	Unterpurkla	Mur	220	16.12. - 26.12.	16.12. - 17.12.	3	2	2	4	3	16.12.	3	15.12.
1068	Zehensdorf	Saßbach	288	18.11. - 25.12.	15.12. - 25.12.	12	11	3	9	8	16.12.	7	15.12.
1069	St.Peter am Ottersbach	Saßbach	270	19.11. - 21.12.	15.12. - 21.12.	8	7	3	12	10	16.12.	8	15.12.
1070	Straden	Gnasbach	360	15.12. - 18.12.	15.12. - 18.12.	4	4	2	7	7	16.12.	6	15.12.
1071	Bad Gleichenberg	Sulzbach	303	15.12. - 11.01.	15.12. - 11.01.	28	28	3	11	10	16.12.	7	14.12.
1073	Bad Radkersburg	Mur	208	18.11. - 24.03.	15.12. - 08.01.	28	25	9	17	5	16.12.	4	15.12.
1074	Zelting	Mur	200	18.11. - 12.01.	15.12. - 12.01.	31	29	7	13	5	16.12.	4	15.12.
1075	Bonisdorf	Mur	376	19.11. - 24.03.	15.12. - 10.01.	31	27	4	23	13	16.12.	10	15.12.

Schneeverhältnisse im Winter 2007/08

Nr.	Messstelle	Einzugsgebiet	Höhe m ü.A.	Schneebedeckung (a)	Winterdecke (b)	Anzahl der Tage mit			Summe der Neuschneehöhen	Größte Schneehöhe		Größte Neuschneehöhe	
				Beginn - Ende	Beginn - Ende	(a)	(b)	Neuschnee	cm	cm	Datum	cm	Datum
DRAUGEBIET													
1076	Sillian	Drau	1075	28.09. - 09.04.	08.12. - 01.03.	124	85	23	189	35	05.02.	27	10.11.
1078	Hochberg	Villgratenbach	1700	05.09. - 26.04.	06.01. - 20.02.	131	46	50	341	50	18.01.	37	12.01.
1079	Innervillgraten	Villgratenbach	1400	28.09. - 22.04.	10.11. - 05.03.	134	117	37	247	55	18.01.	30	12.01.
1080	Kartitsch	Drau	1415	28.09. - 17.04.	03.12. - 28.02.	137	88	42	306	57	18.01.	28	12.01.
1084	Anras	Drau	1300	28.09. - 08.04.	13.01. - 20.02.	76	39	22	201	43	18.01.	27	10.11.
1086	Assling-Vergein	Drau	1400	28.09. - 17.04.	12.01. - 17.02.	89	37	29	265	48	18.01.	32	10.11.
1089	Prägraten	Isel	1340	05.09. - 23.04.	10.11. - 27.02.	140	110	43	281	50	11.11.	48	10.11.
1090	Virgen	Isel	1198	05.09. - 17.04.	06.01. - 28.02.	110	54	33	232	48	11.11.	46	10.11.
1092	Felbertauerntunnel	Tauernbach	1650	05.09. - 28.04.	07.11. - 28.04.	188	174	80	633	92	03.04.	41	02.04.
1093	Matrei in Osttirol	Tauernbach	1040	28.09. - 08.04.	06.01. - 26.01.	65	21	22	90	40	11.11.	40	10.11.
1094	St.Jakob i.Def.	Schwarzach	1400	05.09. - 17.04.	10.11. - 29.02.	133	112	31	261	50	18.01.	40	10.11.
1095	Hopfgarten i.D.-Hof	Schwarzach	1520	05.09. - 26.04.	12.01. - 22.02.	107	42	44	276	50	11.11.	45	10.11.
1096	Hopfgarten i.Def.	Schwarzach	1110	05.09. - 10.04.	27.11. - 25.02.	117	91	26	148	43	11.11.	39	10.11.
1098	Kals am Großglockner	Kalser Bach	1336	05.09. - 26.04.	07.11. - 28.02.	140	114	39	219	67	11.11.	55	10.11.
1100	St.Johann im Walde	Isel	750	11.11. - 23.03.	22.03. - 23.03.	5	2	4	19	9	11.11.	9	10.11.
1102	Zettersfeld	Drau	1912	05.09. - 14.06.	10.11. - 10.05.	204	183	68	528	120	05.03.	43	10.11.
1103	Lienz	Drau	659	11.11. - 23.03.	13.01. - 15.01.	8	3	6	22	12	11.11.	12	10.11.
1104	Lienz-Tristach	Drau	659	11.11. - 23.03.	22.03. - 23.03.	7	2	6	14	6	04.02.	6	03.02.
1107	Iselsberg-Penzelberg	Debantbach	1210	28.09. - 17.04.	03.12. - 26.02.	125	86	34	161	42	11.11.	40	10.11.
1108	Nikolsdorf	Drau	650	11.11. - 23.03.	05.03. - 09.03.	12	5	8	31	13	04.02.	13	03.02.
1109	Oberdrauburg	Drau	620	10.11. - 23.03.	05.03. - 10.03.	20	6	9	38	14	04.02.	14	03.02.
1110	Irschen-Leppen	Drau	1150	10.11. - 09.04.	02.03. - 11.03.	46	10	20	124	20	11.11.	20	10.11.
1111	Dellach im Drautal	Drau	628	10.11. - 24.03.	04.03. - 08.03.	16	5	11	50	15	05.02.	10	03.02.
1112	Greifenburg	Drau	610	11.11. - 24.03.	03.02. - 13.02.	31	11	14	55	12	04.03.	10	10.11.
1113	Sachsenburg	Drau	550	04.02. - 22.03.	05.03. - 06.03.	5	2	4	18	8	05.03.	8	04.03.
1119	Stall	Möll	820	10.11. - 08.04.	10.11. - 22.11.	26	13	14	61	21	11.11.	16	10.11.
1121	Innerfragant	Möll	1195	10.11. - 17.04.	10.11. - 24.11.	38	15	25	113	38	12.11.	25	10.11.
1122	Kleindorf	Möll	735	10.11. - 07.04.	10.11. - 20.11.	18	11	10	55	24	11.11.	20	10.11.
1124	Mallnitz	Mallnitzbach	1196	20.10. - 08.04.	10.11. - 24.11.	63	15	29	124	43	11.11.	39	10.11.
1126	St.Peter im Katschtal	Lieser	1220	10.11. - 28.03.	10.11. - 25.11.	41	16	16	99	42	11.11.	32	10.11.
1131	Malta	Malta	830	10.11. - 08.04.	10.11. - 15.11.	16	6	12	50	27	11.11.	21	10.11.
1132	St.Oswald (Talstation)	Millstätter See	1319	24.10. - 18.04.	10.11. - 24.11.	60	15	22	143	35	11.11.	32	10.11.
1133	Millstatt	Millstätter See	591	19.10. - 22.03.	05.03. - 06.03.	7	2	6	17	7	05.03.	7	04.03.
1134	Hochegg	Drau	1030	24.10. - 17.04.	22.03. - 25.03.	28	4	19	87	18	05.03.	12	04.03.
1135	Weißensee-Gatschach	Weißensee	945	10.11. - 08.04.	03.02. - 15.02.	38	13	15	76	19	05.03.	15	03.03.
1138	Fresach	Drau	735	22.10. - 25.03.	04.03. - 08.03.	17	5	13	50	20	05.03.	19	04.03.
1139	Weißenstein	Drau	510	19.11. - 23.03.	05.03. - 08.03.	9	4	4	17	8	05.03.	8	04.03.
1140	Villacher Alpe	Weißenbach	2164	19.09. - 15.06.	19.10. - 16.05.	221	211	69	369	71	05.02.	32	12.01.
1142	Villach	Drau	494	05.03. - 09.03.	05.03. - 09.03.	5	5	1	14	14	05.03.	14	04.03.
1143	Bleistätter Moor	Ossiacher See	510	03.02. - 24.03.	05.03. - 09.03.	7	5	3	17	15	05.03.	15	04.03.
1144	Ossiach	Ossiacher See	520	19.11. - 24.03.	19.12. - 31.12.	24	13	8	23	11	05.03.	7	04.03.
1145	Kanzelhöhe	Ossiacher See	1526	20.10. - 17.04.	08.12. - 31.01.	137	55	37	238	52	05.03.	36	04.03.
1146	Afritz	Afritzer Bach	715	22.10. - 25.03.	04.03. - 09.03.	20	6	14	47	17	05.03.	17	04.03.
1149	Obertilliach	Gail	1400	27.09. - 17.04.	03.12. - 02.03.	134	91	39	310	70	18.01.	50	12.01.
1151	Maria Luggau	Gail	1140	28.09. - 17.04.	13.01. - 24.02.	78	43	26	185	47	18.01.	32	12.01.
1152	Kötschach-Mauthen	Gail	705	10.12. - 07.04.	03.02. - 14.02.	29	12	12	75	25	05.03.	20	04.03.
1154	Jauken	Gail	925	12.11. - 07.04.	04.02. - 14.02.	35	11	14	110	25	05.03.	23	04.03.
1155	Waidegg	Gail	635	04.02. - 07.04.	04.02. - 12.02.	22	9	7	56	15	04.02.	15	03.02.
1156	Tröpolach	Gail	655	19.11. - 07.04.	03.02. - 27.02.	56	25	14	69	15	05.02.	13	21.03.
1158	Weißbriach	Gösseringbach	800	19.11. - 07.04.	03.02. - 17.02.	52	15	16	98	25	04.02.	25	03.02.
1159	Förolach	Gail	565	19.11. - 28.03.	22.03. - 28.03.	26	7	16	46	12	04.02.	8	02.02.
1160	Feistritz an der Gail	Gail	590	19.11. - 27.03.	03.02. - 09.02.	19	7	10	51	20	05.02.	13	04.03.
1161	Bad Bleiberg	Gail	907	24.10. - 07.04.	08.12. - 11.01.	85	35	19	105	48	05.03.	45	04.03.
1162	Arnoldstein	Gailitz	580	19.11. - 08.03.	03.02. - 07.02.	11	5	6	40	20	05.03.	20	04.03.
1163	Faak am See	Faaker See	585	19.11. - 27.03.	16.12. - 12.01.	45	28	12	46	25	05.03.	23	04.03.
1164	Wernberg	Drau	565	19.11. - 25.03.	05.03. - 08.03.	14	4	9	27	16	05.03.	16	04.03.
1165	Rosenbach	Drau	540	10.11. - 26.03.	08.12. - 15.12.	31	8	11	69	29	05.03.	25	04.03.
1166	Bärental	Drau	1000	20.10. - 18.04.	18.01. - 01.03.	135	44	29	242	55	25.03.	40	04.03.
1167	Tschachoritsch	Drau	600	19.10. - 17.04.	04.03. - 09.03.	17	6	9	57	14	05.03.	14	04.03.
1168	Kirschentheuer-Babniak	Drau	440	19.11. - 26.03.	16.12. - 06.01.	30	22	7	16	5	25.03.	5	24.03.
1169	Loibltunnel	Drau	1067	20.10. - 17.04.	17.01. - 28.02.	137	43	37	290	76	25.03.	37	04.03.
1170	Bodental	Drau	995	19.10. - 17.04.	18.01. - 24.02.	129	38	30	181	50	28.03.	25	04.03.
1171	Ferlach	Drau	470	18.11. - 25.03.	16.12. - 19.12.	11	4	7	21	6	25.03.	5	15.12.
1172	Zell-Pfarre	Drau	900	22.10. - 17.04.	08.12. - 31.12.	68	24	22	190	45	05.03.	35	04.03.
1173	Schwarz	Drau	780	23.10. - 29.03.	08.12. - 26.12.	42	19	14	70	17	25.03.	13	04.03.
1174	Seeberg	Vellach	1040	21.10. - 04.04.	08.12. - 10.01.	79	34	28	262	45	05.03.	34	04.03.
1175	Eisenkappel	Vellach	580	24.10. - 27.03.	15.12. - 21.12.	31	7	18	85	16	25.03.	12	23.03.
1177	Maitratten-Sonnleiten	Gurk	1000	24.10. - 17.04.	03.03. - 09.03.	30	7	21	89	25	05.03.	24	04.03.
1178	Sirnitz	Gurk	850	24.10. - 17.04.	03.03. - 09.03.	30	7	18	67	20	05.03.	17	04.03.
1179	Weitensfeld	Gurk	705	24.10. - 17.04.	05.03. - 09.03.	19	5	13	37	11	05.03.	11	04.03.
1180	Winklern ob Straßburg	Gurk	1040	24.10. - 17.04.	10.11. - 15.11.	25	6	13	47	14	11.11.	14	10.11.
1181	Grades-Klachl	Metnitz	725	10.11. - 17.04.	08.12. - 15.12.	18	8	9	35	19	11.11.	19	10.11.
1182	Friesach	Metnitz	634	11.11. - 10.12.	10.12. - 10.12.	4	1	4	8	3	11.11.	3	10.11.
1183	Neumarkt in Steiermark	Olsa	872	24.10. - 17.04.	10.11. - 17.11.	25	8	19	52	20	11.11.	18	10.11.
1184	Gaisberg	Olsa	930	24.10. - 24.03.	08.12. - 21.12.	24	14	10	42	15	11.11.	15	10.11.
1185	Guttaring	Silberbach	710	11.11. - 22.03.	10.12. - 14.12.	12	5	7	15	5	11.11.	5	10.11.
1186	Silberegg	Gurk	598	12.11. - 22.03.	22.03. - 22.03.	5	1	5	7	2	05.03.	2	04.03.
1188	Knappenberg	Görtschitz	1050	21.10. - 17.04.	08.12. - 30.12.	57	23	20	74	14	05.03.	14	04.03.
1189	Wietersdorf	Görtschitz	630	19.11. - 22.03.	22.03. - 22.03.	5	1	5	8	4	05.03.	4	04.03.
1190	Magdalensberg	Gurk	920	24.10. - 08.04.	04.03. - 09.03.	27	6	14	75	20	05.03.	20	04.03.
1191	Sillehof	Gurk	450	19.11. - 24.03.	05.03. - 06.03.	5	2	4	6	3	05.03.	3	04.03.
1192	Radweg-Gradisch	Glan	666	19.11. - 25.03.	04.03. - 11.03.	19	8	14	46	18	05.03.	18	04.03.
1193	Hörzendorf	Glan	475	19.11. - 22.03.	22.03. - 22.03.	4	1	4	11	5	05.03.	5	04.03.
1195	Dreifaltigkeit	Glan	1180	24.10. - 12.04.	04.03. - 11.03.	37	8	16	105	22	05.03.	20	04.03.
1197	Klagenfurt (Flugplatz)	Glan	447	05.03. - 24.03.	05.03. - 06.03.	4	2	3	7	5	05.03.	5	04.03.
1198	Klagenfurt	Glanfurt	442	19.11. - 24.03.	05.03. - 06.03.	5	2	4	10	5	05.03.	5	04.03.
1199	Velden-Weinzierl	Wörther See	535	08.12. - 25.03.	05.03. - 09.03.	15	5	11	40	21	05.03.	21	04.03.
1200	Keutschach	Wörther See	530	16.12. - 25.03.	04.03. - 06.03.	8	3	6	20	15	05.03.	10	04.03.
1201	Pörtschach	Wörther See	452	05.03. - 25.03.	24.03. - 25.03.	4	2	2	6	5	05.03.	5	04.03.
1202	St.Margarethen ob Töllerberg	Drau	460	10.12. - 08.03.	15.12. - 18.12.	7	4	6	12	5	05.03.	5	04.03.
1203	Klopein am Klopeiner See	Drau	470	19.11. - 25.03.	15.12. - 05.01.	29	22	9	22	4	05.03.	4	04.03.
1204	Diex	Wölfnitzbach	1150	23.10. - 18.04.	08.12. - 08.01.	57	32	17	101	25	24.03.	15	04.03.
1205	St.Michael ob Bleiburg	Feistritz	527	19.11. - 27.03.	24.03. - 27.03.	12	4	8	31	12	25.03.	10	23.03.
1207	Reichenfels	Lavant	800	09.11. - 17.04.	08.12. - 17.01.	63	41	22	82	18	10.12.	13	07.12.
1208	Preblau	Lavant	790	19.11. - 28.03.	08.12. - 21.01.	56	45	9	40	23	10.12.	15	07.12.
1209	Preitenegg	Lavant	1035	21.10. - 17.04.	08.12. - 27.01.	92	51	23	141	34	17.12.	16	15.12.
1211	Wolfsberg	Lavant	440	19.11. - 24.03.	16.12. - 18.12.	9	3	6	25	9	16.12.	9	15.12.
1212	St.Michael-Wolfsberg	Lavant	510	19.11. - 08.03.	08.12. - 14.12.	12	7	6	23	9	10.12.	9	09.12.
1213	St.Andrä im Lavanttal	Lavant	402	10.12. - 13.01.	16.12. - 13.01.	30	29	3	10	7	16.12.	7	15.12.

Schneeverhältnisse im Winter 2007/08

Nr.	Messstelle	Einzugsgebiet	Höhe m ü.A.	Schneebedeckung (a) Beginn - Ende	Winterdecke (b) Beginn - Ende	Anzahl der Tage mit (a)	(b)	Neuschnee	Summe der Neuschneehöhen cm	Größte Schneehöhe cm	Datum	Größte Neuschneehöhe cm	Datum
1214	Pustritz	Lavant	790	21.10. - 22.03.	08.12. - 22.12.	22	15	11	43	10	16.12.	8	15.12.
1215	Brandl-Koralpe	Feistritzbach	1485	06.09. - 17.04.	08.12. - 24.01.	119	48	40	251	45	16.12.	25	04.03.
1216	Soboth	Feistritzbach	1145	20.10. - 30.03.	08.12. - 15.01.	86	39	28	252	52	18.12.	29	15.12.

Häufigkeiten der Schneehöhen im Winter 2007/08

Nr.	Messstelle	Messstellennummer	Einzugsgebiet	Höhe m ü.A.	Anzahl der Tage										
					ohne bzw. ohne messbare Schneehöhe	Tageswerte in cm								1 bis >250	
						1 bis 14	15 bis 29	30 bis 49	50 bis 99	100 bis 149	150 bis 199	200 bis 249	≧ 250	Winter	90/91 bis 99/00
	RHEINGEBIET														
4	Obervermunt	100057	Ill	1980	139	24	6	14	94	54	35	0	0	227	225,0
6	Vermunt	100073	Ill	1733	147	13	6	8	20	91	60	21	0	219	208,5
8	Kops	100909	Ill	1829	151	15	6	5	49	105	35	0	0	215	
9	Partenen	101014	Ill	1030	199	22	31	36	78	0	0	0	0	167	149,1
10	Gaschurn	100115	Ill	980	222	69	55	14	6	0	0	0	0	144	122,3
15	Tschagguns	100180	Ill	680	256	96	11	3	0	0	0	0	0	110	113,6
17	Silbertal	100206	Litz	885	206	24	36	87	13	0	0	0	0	160	116,9
18	Schruns	100214	Litz	671	300	53	12	1	0	0	0	0	0	66	97,7
19	Latschau	100222	Ill	1000	230	76	48	10	2	0	0	0	0	136	136,5
20	Rodund	100230	Ill	645	294	63	9	0	0	0	0	0	0	72	105,4
21	Golm	100891	Ill	1930	143	16	7	20	118	43	19	0	0	223	
22	Langen am Arlberg	100255	Alfenz	1218	183	12	15	32	109	15	0	0	0	183	144,6
23	Klösterle	100826	Alfenz	1057	190	9	4	40	119	4	0	0	0	176	143,0
24	Dalaas	100263	Alfenz	908	231	72	30	26	7	0	0	0	0	135	109,2
26	Lünersee	100305	Alvier	2015	114	27	10	9	18	84	38	17	49	252	223,0
29	Brand	100313	Alvier	1005	253	64	33	15	1	0	0	0	0	113	127,2
30	Bludenz	101071	Ill	575	317	48	1	0	0	0	0	0	0	49	
31	Ludesch	100917	Ill	535	343	23	0	0	0	0	0	0	0	23	
33	Fontanella	100354	Lutz	1140	201	35	17	51	54	8	0	0	0	165	132,3
35	Blons	100362	Lutz	772	250	53	24	31	8	0	0	0	0	116	101,4
36	Thüringerberg	100875	Lutz	960	274	50	24	14	4	0	0	0	0	92	
38	Thüringen	100370	Ill	580	333	33	0	0	0	0	0	0	0	33	55,8
39	Frastanz	100925	Ill	491	350	16	0	0	0	0	0	0	0	16	
40	Amerlügen	100933	Ill	760	323	35	6	2	0	0	0	0	0	43	
41	Innerlaterns	100412	Frutz	1025	256	53	27	22	8	0	0	0	0	110	115,7
42	Weiler	100941	Frutz	500	348	17	1	0	0	0	0	0	0	18	
43	Fraxern	100867	Frutz	809	294	53	15	4	0	0	0	0	0	72	
44	Feldkirch-Gisingen	100396	Rhein	440	346	20	0	0	0	0	0	0	0	20	55,4
45	Meiningen	100404	Rhein	423	356	10	0	0	0	0	0	0	0	10	48,5
46	Gaissau	100420	Bodensee	400	359	7	0	0	0	0	0	0	0	7	39,3
47	Fussach	100438	Bodensee	400	362	4	0	0	0	0	0	0	0	4	40,2
48	Lustenau	100446	Rhein	404	354	12	0	0	0	0	0	0	0	12	39,6
49	Ebnit	100453	Dornbirnerach	1100	215	43	46	46	16	0	0	0	0	151	140,2
50	Gütle	100461	Dornbirnerach	530	316	47	3	0	0	0	0	0	0	50	81,1
51	Bildstein	100487	Dornbirnerach	720	294	36	20	16	0	0	0	0	0	72	83,9
52	Mäder	100495	Rheintalbinnenkanal	420	354	12	0	0	0	0	0	0	0	12	47,0
53	Meschach	100503	Rheintalbinnenkanal	850	299	28	12	25	2	0	0	0	0	67	79,5
54	Hohenems	100529	Rheintalbinnenkanal	430	349	17	0	0	0	0	0	0	0	17	65,6
55	Altach	100883	Rheintalbinnenkanal	412	354	12	0	0	0	0	0	0	0	12	
56	Dornbirn	100479	Dornbirnerach	441	346	20	0	0	0	0	0	0	0	20	60,0
57	Hard (Rotachstrasse)	121053	Bodensee	401	361	5	0	0	0	0	0	0	0	5	
59	Schröcken	100537	Bregenzerach	1263	178	15	9	34	118	12	0	0	0	188	178,4
60	Schoppernau	100552	Bregenzerach	835	205	25	36	67	33	0	0	0	0	161	149,4
62	Au	100560	Bregenzerach	800	210	21	55	60	20	0	0	0	0	156	138,2
64	Damüls	100586	Bregenzerach	1365	177	10	4	5	81	86	3	0	0	189	175,4
67	Bizau	100602	Bregenzerach	705	256	93	14	3	0	0	0	0	0	110	107,1
68	Andelsbuch	100636	Bregenzerach	600	284	74	8	0	0	0	0	0	0	82	92,4
69	Bödele	100628	Bregenzerach	1150	182	11	14	20	120	19	0	0	0	184	165,5
70	Egg	100644	Bregenzerach	660	291	67	7	1	0	0	0	0	0	75	87,4
71	Schönenbach	100651	Subersach	1040	189	4	2	26	127	18	0	0	0	177	152,5
73	Sibratsgfäll	100685	Subersach	920	235	18	45	48	20	0	0	0	0	131	134,0
75	Hittisau	100701	Subersach	800	255	59	18	29	5	0	0	0	0	111	114,9
76	Sulzberg	100727	Weißach	1000	236	46	41	18	25	0	0	0	0	130	130,0
78	Riefensberg	100719	Weißach	680	281	65	19	1	0	0	0	0	0	85	100,6
79	Alberschwende	100842	Bregenzerach	717	274	69	20	3	0	0	0	0	0	92	
80	Doren	100735	Rotach	710	293	38	33	2	0	0	0	0	0	73	90,0
81	Bregenz-Rieden	100750	Bregenzerach	430	361	5	0	0	0	0	0	0	0	5	49,9
82	Bregenz	100859	Bodensee	424	353	13	0	0	0	0	0	0	0	13	
83	Bregenz	100776	Bodensee	486	349	17	0	0	0	0	0	0	0	17	55,2
84	Pfänder	100974	Bodensee	1056	235	68	28	33	2	0	0	0	0	131	
85	Hörbranz	100800	Leiblach	425	359	7	0	0	0	0	0	0	0	7	42,1
86	Möggers	100792	Leiblach	1010	253	65	27	21	0	0	0	0	0	113	114,9
	DONAUGEBIET OBERHALB DES INN														
87	Baad	101543	Iller	1305	178	4	9	9	111	53	2	0	0	188	
88	Zug	100966	Lech	1500	165	9	6	2	28	123	31	2	0	201	
89	Lech	101121	Lech	1480	162	12	6	3	45	122	16	0	0	204	186,7
90	Zürs	101113	Lech	1720	154	7	5	6	31	102	49	12	0	212	205,4
91	Warth	101568	Lech	1475	169	10	10	4	74	87	12	0	0	197	
92	Holzgau	101154	Lech	1100	204	38	41	77	6	0	0	0	0	162	135,1
93	Gramais	101162	Lech	1320	213	29	31	75	18	0	0	0	0	153	126,1
94	Boden	101170	Lech	1355	184	12	23	78	69	0	0	0	0	182	161,9
95	Hinterhornbach	101188	Lech	1100	197	13	25	39	92	0	0	0	0	169	145,1
96	Vorderhornbach	101196	Lech	960	243	70	46	7	0	0	0	0	0	123	106,5
97	Namlos	101204	Lech	1260	210	33	36	70	17	0	0	0	0	156	143,9
98	Forchach	101212	Lech	910	250	75	40	1	0	0	0	0	0	116	111,3
99	Höfen-Oberhornberg	101220	Lech	870	242	49	35	36	4	0	0	0	0	124	104,2
100	Hahnenkamm-Reutte	101501	Lech	1670	147	6	5	10	11	67	83	20	17	219	
101	Reutte	101238	Lech	850	235	81	44	4	2	0	0	0	0	131	119,2
103	Berwang	101246	Lech	1295	182	10	6	15	143	10	0	0	0	184	158,0
105	Tannheim-Untergschw.	101261	Vils	1090	204	38	80	40	4	0	0	0	0	162	138,6
106	Jungholz	101493	Vils	1060	223	59	46	33	5	0	0	0	0	143	128,8
107	Vils	101279	Vils	810	264	84	14	4	0	0	0	0	0	102	94,2

Häufigkeiten der Schneehöhen im Winter 2007/08

Nr.	Messstelle	Mess-stellen-nummer	Einzugsgebiet	Höhe m ü.A.	Anzahl der Tage										
					ohne bzw. ohne mess-bare Schnee-höhe	Tageswerte in cm								1 bis >250	
						1 bis 14	15 bis 29	30 bis 49	50 bis 99	100 bis 149	150 bis 199	200 bis 249	≧ 250	Winter	90/91 bis 99/00
110	Scharnitz	101287	Isar	970	252	89	24	1	0	0	0	0	0	114	127,1
111	Seefeld in Tirol	101295	Isar	1182	198	31	23	62	52	0	0	0	0	168	137,5
113	Leutasch-Kirchplatzl	101303	Leutascher Ache	1135	188	14	28	48	88	0	0	0	0	178	163,3
116	Hinterriß	101311	Rißbach	930	195	19	42	68	42	0	0	0	0	171	135,4
124	Pertisau	101337	Achensee	935	225	79	40	18	4	0	0	0	0	141	128,4
126	Achenkirch	101345	Ache	905	220	47	76	21	2	0	0	0	0	146	125,6
129	Ehrwald	101485	Loisach	960	254	83	24	5	0	0	0	0	0	112	118,3
130	Hall in Tirol	120022	Inn	585	347	19	0	0	0	0	0	0	0	19	
	INNGEBIET OBERHALB DER SALZACH														
131	Nauders	101709	Inn	1360	230	33	62	40	1	0	0	0	0	136	124,7
132	Spiss	101717	Schalklbach	1540	203	36	35	73	19	0	0	0	0	163	145,8
137	Ried im Oberinntal	101790	Inn	880	337	27	2	0	0	0	0	0	0	29	87,3
138	Fendels	101808	Inn	1356	219	89	46	12	0	0	0	0	0	147	137,7
140	Prutz	102947	Inn	870	337	19	10	0	0	0	0	0	0	29	86,7
149	Kaunertal-Feichten	101873	Fagge	1314	205	14	69	73	5	0	0	0	0	161	152,0
151	Ladis-Neuegg	101816	Inn	1350	220	42	44	58	2	0	0	0	0	146	123,2
155	St.Anton am Arlberg	101964	Rosanna	1285	198	12	2	33	121	0	0	0	0	168	132,2
156	Flirsch	101519	Rosanna	1150	228	29	56	52	1	0	0	0	0	138	
161	Galtür	101949	Trisanna	1587	174	14	4	5	159	10	0	0	0	192	175,0
163	Kappl-Oberbichl	119792	Trisanna	1490	206	30	20	17	93	0	0	0	0	160	
164	See im Paznaun	101956	Trisanna	1040	227	26	33	80	0	0	0	0	0	139	126,5
165	Landeck	101899	Inn	798	321	34	11	0	0	0	0	0	0	45	65,1
166	Nassereith	102954	Gurglbach	850	294	64	7	1	0	0	0	0	0	72	105,6
168	Imst (Oberstadt)	102004	Gurglbach	860	344	21	1	0	0	0	0	0	0	22	85,1
169	Pitztaler Gletscher	101535	Pitze	2850	49	47	28	8	21	41	91	59	22	317	
175	Plangeroß	102046	Pitze	1620	170	25	14	51	106	0	0	0	0	196	169,2
177	St.Leonhard i.P.-N.	103283	Pitze	1460	184	21	14	90	57	0	0	0	0	182	
178	St.Leonhard i.P.	102061	Pitze	1335	199	20	95	50	2	0	0	0	0	167	147,5
179	Jerzens-Ritzenried	102079	Pitze	1120	244	87	34	1	0	0	0	0	0	122	111,2
180	Piller	103028	Pitze	1315	221	119	21	5	0	0	0	0	0	145	107,9
191	Obergurgl	102210	Gurgler Ache	1940	152	27	11	29	147	0	0	0	0	214	189,1
192	Sölden-Schmiedhof	102228	Ötztaler Ache	1380	256	92	18	0	0	0	0	0	0	110	127,3
193	Gries	119388	Fischbach	1575	182	43	64	64	13	0	0	0	0	184	
194	Längenfeld	102236	Ötztaler Ache	1180	303	60	3	0	0	0	0	0	0	63	116,9
196	Niederthai	103002	Ötztaler Ache	1550	188	45	84	49	0	0	0	0	0	178	154,0
197	Umhausen	102244	Ötztaler Ache	1041	277	89	0	0	0	0	0	0	0	89	105,5
198	Oetz	102251	Ötztaler Ache	760	345	21	0	0	0	0	0	0	0	21	81,6
201	Kühtai	103010	Ötztaler Ache	1970	134	31	9	4	98	81	9	0	0	232	207,2
203	Ochsengarten-Obergut	102269	Ötztaler Ache	1695	163	15	10	40	129	9	0	0	0	203	183,0
204	Haiming	102939	Inn	663	349	17	0	0	0	0	0	0	0	17	73,4
205	Obsteig	102285	Inn	950	286	72	8	0	0	0	0	0	0	80	83,3
206	Stams	102277	Inn	675	339	27	0	0	0	0	0	0	0	27	82,4
209	KW-Straßberg	103382	Inn	975	252	93	17	4	0	0	0	0	0	114	
210	Telfs	102301	Inn	618	350	16	0	0	0	0	0	0	0	16	61,0
212	Inzing	103036	Inn	610	350	16	0	0	0	0	0	0	0	16	72,2
216	St.Sigmund-Sellrain	103044	Melach	1520	194	30	47	75	20	0	0	0	0	172	158,2
217	Gries im Sellrain	102319	Melach	1200	214	100	50	2	0	0	0	0	0	152	137,8
218	Axams	103309	Inn	890	282	84	0	0	0	0	0	0	0	84	
219	Innsbruck (Flughafen)	102327	Inn	579	346	20	0	0	0	0	0	0	0	20	68,4
221	Innsbruck (Univ.)	102335	Inn	577	346	20	0	0	0	0	0	0	0	20	67,9
222	Brenner	102343	Sill	1445	189	16	27	69	65	0	0	0	0	177	157,4
223	Obernberg am Brenner	102350	Obernberger Seebach	1360	214	62	74	16	0	0	0	0	0	152	152,9
226	Innerschmirn-Obern	103051	Schmirnbach	1610	173	16	11	15	149	2	0	0	0	193	161,5
228	Steinach a.Br.	103069	Sill	1204	236	104	22	4	0	0	0	0	0	130	133,1
229	Gschnitz-Obertal	119412	Gschnitzbach	1280	199	33	83	50	1	0	0	0	0	167	
230	Trins	102368	Gschnitzbach	1235	242	110	12	2	0	0	0	0	0	124	114,3
232	Navis	119396	Sill	1400	193	41	48	58	26	0	0	0	0	173	
235	Matrei am Brenner	102376	Sill	970	297	68	1	0	0	0	0	0	0	69	88,0
238	Dresdner Hütte	103085	Ruetz	2290	125	14	25	25	138	39	0	0	0	241	226,6
239	Neustift i. St.-Volderau	103101	Ruetz	1130	245	112	9	0	0	0	0	0	0	121	132,0
241	Telfes im Stubai	102400	Ruetz	1070	309	55	2	0	0	0	0	0	0	57	89,7
242	Schönberg im Stubaital	102384	Sill	1005	313	50	3	0	0	0	0	0	0	53	78,0
243	Patscherkofel	102418	Sill	2247	134	38	79	67	48	0	0	0	0	232	219,2
247	Rinn	102459	Inn	895	276	90	0	0	0	0	0	0	0	90	96,8
248	Kleinvolderberg	102434	Inn	660	343	23	0	0	0	0	0	0	0	23	89,4
250	St.Martin i.G.	102467	Inn	875	292	59	11	4	0	0	0	0	0	74	115,3
252	Wattener Lizum	103291	Inn	1970	146	17	7	26	121	47	2	0	0	220	
254	Weerberg	102475	Inn	925	275	79	10	2	0	0	0	0	0	91	98,1
255	Schwaz	102483	Inn	535	336	30	0	0	0	0	0	0	0	30	74,8
257	Jenbach	102491	Inn	530	337	28	1	0	0	0	0	0	0	29	72,0
258	Rotholz	102509	Inn	590	332	28	6	0	0	0	0	0	0	34	86,3
263	Klaushof	102962	Ziller	1022	240	108	17	1	0	0	0	0	0	126	132,9
264	Hahnpfalz	103184	Ziller	1960	140	14	13	70	92	26	11	0	0	226	204,3
268	Ginzling	102632	Zemmbach	1060	237	112	16	1	0	0	0	0	0	129	129,6
269	Lanersbach	102640	Tuxbach	1250	198	61	62	45	0	0	0	0	0	168	145,5
270	Gschößwand	103192	Ziller	1795	158	12	8	97	79	12	0	0	0	208	184,8
274	Mayrhofen	102541	Ziller	633	301	64	1	0	0	0	0	0	0	65	100,6
278	Gerlos	102681	Gerlosbach	1250	185	18	22	78	63	0	0	0	0	181	151,6
280	Ried im Zillertal	102970	Ziller	555	338	28	0	0	0	0	0	0	0	28	82,2
281	Schlitterberg	102517	Ziller	960	251	71	31	9	4	0	0	0	0	115	121,7
282	Inneralpbach	102723	Inn	1040	207	28	46	84	1	0	0	0	0	159	138,3
284	Steinberg am Rofan	102756	Brandenberger Ache	1020	207	32	24	95	8	0	0	0	0	159	129,7
285	Brandenberg	102749	Brandenberger Ache	920	269	78	16	3	0	0	0	0	0	97	109,2
286	Radfeld	103119	Inn	514	341	21	4	0	0	0	0	0	0	25	
287	Wildschönau-Mühltal	102764	Inn	790	296	60	10	0	0	0	0	0	0	70	99,8
288	Am Nachtsöllberg	103333	Brixentaler Ache	990	217	49	66	34	0	0	0	0	0	149	

Häufigkeiten der Schneehöhen im Winter 2007/08

Nr.	Messstelle	Messstellennummer	Einzugsgebiet	Höhe m ü.A.	Anzahl der Tage										
					ohne bzw. ohne messbare Schneehöhe	Tageswerte in cm								1 bis >250	
						1 bis 14	15 bis 29	30 bis 49	50 bis 99	100 bis 149	150 bis 199	200 bis 249	≧ 250	Winter	90/91 bis 99/00
289	Kelchsau	102772	Kelchsauer Ache	815	231	84	50	1	0	0	0	0	0	135	126,5
290	Hopfgarten i.Brt.	102780	Brixentaler Ache	600	252	104	10	0	0	0	0	0	0	114	85,1
291	Wörgl (Deponie)	103390	Brixentaler Ache	605	290	71	5	0	0	0	0	0	0	76	
292	Kirchbichl	102798	Inn	498	317	46	3	0	0	0	0	0	0	49	91,9
293	Ellmau	102806	Weißache	750	254	75	32	5	0	0	0	0	0	112	116,1
294	Bromberg	103341	Weißache	1180	209	45	68	33	11	0	0	0	0	157	
295	Söll-Stockach	103226	Weißache	660	261	95	9	1	0	0	0	0	0	105	114,5
297	Kufstein	102814	Inn	493	295	66	5	0	0	0	0	0	0	71	86,7
299	Thiersee-Landl	103127	Thierseer Ache	700	236	70	49	10	1	0	0	0	0	130	113,4
301	Niederndorferberg	103176	Inn	980	237	41	43	31	14	0	0	0	0	129	137,2
302	Jochberg	102830	Jochberger Ache	950	217	46	83	20	0	0	0	0	0	149	123,5
303	Hahnenkamm-Ehrenbachhöhe	119487	Jochberger Ache	1790	193	12	8	9	81	58	5	0	0	173	
304	Kitzbühel	102848	Jochberger Ache	744	239	43	80	4	0	0	0	0	0	127	99,3
305	Aschau	103218	Aschauer Ache	1005	199	23	39	71	34	0	0	0	0	167	142,3
306	Kirchberg in Tirol	102863	Aschauer Ache	830	226	39	90	11	0	0	0	0	0	140	124,4
308	Hochfilzen	102889	Fieberbrunner Ache	960	195	8	20	29	114	0	0	0	0	171	147,6
309	Fieberbrunn	103135	Fieberbrunner Ache	850	199	22	30	61	54	0	0	0	0	167	133,2
310	St.Johann in Tirol-Almdorf	103143	Großache	756	231	25	87	22	1	0	0	0	0	135	122,3
312	Fischbachalm-Kaiserbachtal	119768	Kohlenbach	860	200	14	29	96	27	0	0	0	0	166	
313	Walchsee	102913	Kohlenbach	687	273	88	5	0	0	0	0	0	0	93	117,8
314	Schwendt	105023	Kohlenbach	660	229	57	69	11	0	0	0	0	0	137	
315	Kössen	102905	Großache	590	252	61	42	9	2	0	0	0	0	114	114,1
	SALZACHGEBIET														
316	Krimml	110122	Krimmler Ache	1000	240	103	22	1	0	0	0	0	0	126	
317	Neukirchen	104059	Salzach	857	258	104	4	0	0	0	0	0	0	108	108,6
318	Bramberg	106682	Weyerbach	844	267	95	4	0	0	0	0	0	0	99	
319	Paß Thurn	103424	Salzach	1200	223	49	53	37	4	0	0	0	0	143	120,3
320	Haidbach	103432	Felber Ache	900	248	116	2	0	0	0	0	0	0	118	117,0
321	Stuhlfelden	103440	Salzach	816	318	48	0	0	0	0	0	0	0	48	93,9
323	Enzingerboden	104125	Stubache	1480	182	48	82	49	5	0	0	0	0	184	
325	Rudolfshütte	104117	Stubache	2304	88	18	17	24	22	22	91	38	46	278	
328	Uttendorf	104091	Stubache	796	316	49	1	0	0	0	0	0	0	50	
333	Zell am See	105064	Zeller See	766	229	105	29	3	0	0	0	0	0	137	
337	Sonnblick	103549	Hüttwinklache	3105	18	3	3	17	26	4	48	70	177	348	358,9
340	Bucheben	103580	Hüttwinklache	1135	220	66	68	11	1	0	0	0	0	146	141,8
341	Rauris	103598	Rauriser Ache	934	245	105	14	2	0	0	0	0	0	121	116,7
342	Dienten	103606	Dientenbach	1265	166	6	8	10	29	144	3	0	0	200	
343	Böckstein	103622	Gasteiner Ache	1140	203	128	30	5	0	0	0	0	0	163	141,0
344	Badgastein	103630	Gasteiner Ache	1100	231	82	38	13	2	0	0	0	0	135	131,6
345	Klammstein	103655	Gasteiner Ache	795	284	74	7	1	0	0	0	0	0	82	101,7
346	Hüttschlag	103689	Großarlbach	1030	267	56	38	5	0	0	0	0	0	99	125,4
347	Großarl	103697	Großarlbach	890	231	96	36	2	1	0	0	0	0	135	119,1
348	St.Johann im Pongau	118745	Großarlbach	634	250	112	4	0	0	0	0	0	0	116	
349	St.Veit im Pongau	104182	Salzach	750	254	91	20	1	0	0	0	0	0	112	
350	Mitterkleinarl	103705	Kleinarler Ache	1018	207	13	25	74	47	0	0	0	0	159	147,8
351	Wagrain	103713	Kleinarlbach	840	235	26	68	37	0	0	0	0	0	131	125,8
352	Karbachalm (Talstation)	104190	Salzach	925	189	9	5	53	110	0	0	0	0	177	
354	Hüttau	103770	Fritzbach	720	243	83	40	0	0	0	0	0	0	123	118,3
355	Annaberg	126029	Lammer	700	224	32	32	71	7	0	0	0	0	142	
356	Golling	103820	Salzach	473	305	53	8	0	0	0	0	0	0	61	63,7
358	Hintersee	103846	Almbach	750	227	32	49	44	14	0	0	0	0	139	121,5
359	Salzburg-Freisaal	104141	Salzach	420	311	52	3	0	0	0	0	0	0	55	
360	Glanegg	103879	Salzach	450	295	69	2	0	0	0	0	0	0	71	60,8
361	Salzburg (Flugplatz)	103853	Glanbach	430	318	48	0	0	0	0	0	0	0	48	54,9
362	Eugendorf	103895	Fischach	520	314	50	2	0	0	0	0	0	0	52	78,8
363	Saalbach	103903	Saalach	1022	208	28	17	25	88	0	0	0	0	158	132,3
365	Maria Alm	110171	Urschlaubach	810	227	25	68	45	1	0	0	0	0	139	
366	Hütten	103937	Leogangbach	900	218	21	18	63	46	0	0	0	0	148	121,0
367	Grubhof-St.Martin	103978	Saalach	630	318	40	6	2	0	0	0	0	0	48	100,1
368	St.Ulrich-Pillersee	103358	Loferbach	870	203	20	17	27	99	0	0	0	0	163	
369	Waidring	103986	Loferbach	775	219	27	9	74	37	0	0	0	0	147	128,8
370	Lofer	105031	Loferbach	625	268	76	15	7	0	0	0	0	0	98	
371	Unken	110189	Unkenbach	540	290	68	8	0	0	0	0	0	0	76	
372	Nußdorf	104000	Oichten	460	330	36	0	0	0	0	0	0	0	36	48,4
373	Oberndorf	104018	Salzach	430	322	44	0	0	0	0	0	0	0	44	60,8
374	Ibm	104034	Moosache	425	320	46	0	0	0	0	0	0	0	46	57,2
375	Ostermiething	104042	Salzach	405	351	15	0	0	0	0	0	0	0	15	49,4
376	Ach-Burghausen	104489	Salzach	473	332	34	0	0	0	0	0	0	0	34	
	INNGEBIET UNTERHALB DER SALZACH														
377	Geretsberg-Webersdorf	104026	Inn	490	335	31	0	0	0	0	0	0	0	31	62,5
378	Neukirchen an der Enknach	104307	Enknach	410	365	1	0	0	0	0	0	0	0	1	43,8
379	Mattsee	104331	Niedertrumer See	508	325	41	0	0	0	0	0	0	0	41	65,1
380	Mattighofen	104349	Mattig	455	341	25	0	0	0	0	0	0	0	25	53,1
381	Hocheck	117523	Schwemmbach	595	285	59	21	1	0	0	0	0	0	81	
382	Friedburg	104976	Schwemmbach	512	336	30	0	0	0	0	0	0	0	30	
383	Straßwalchen	104356	Schwemmbach	550	307	59	0	0	0	0	0	0	0	59	78,7
384	Braunau am Inn	104323	Mattig	360	357	9	0	0	0	0	0	0	0	9	45,2
385	Waldzell	104364	Waldzeller Ache	500	337	29	0	0	0	0	0	0	0	29	63,6
386	St.Johann am Walde	104372	Mettmach	629	317	32	17	0	0	0	0	0	0	49	83,4
387	Altheim	104380	Ach	358	364	2	0	0	0	0	0	0	0	2	44,0
388	Reichersberg	104398	Inn	350	360	6	0	0	0	0	0	0	0	6	49,1
389	Eberschwang	110783	Antiesen	535	316	22	28	0	0	0	0	0	0	50	

Häufigkeiten der Schneehöhen im Winter 2007/08

Nr.	Messstelle	Messstellennummer	Einzugsgebiet	Höhe m ü.A.	Anzahl der Tage										
					ohne bzw. ohne messbare Schneehöhe	Tageswerte in cm								1 bis >250	
						1 bis 14	15 bis 29	30 bis 49	50 bis 99	100 bis 149	150 bis 199	200 bis 249	≧ 250	Winter	90/91 bis 99/00
390	Ried im Innkreis	104406	Rieder Bach	431	335	31	0	0	0	0	0	0	0	31	52,5
391	St.Marienkirchen	104414	Inn	340	358	8	0	0	0	0	0	0	0	8	49,6
392	Lambrechten	104422	Pram	396	359	7	0	0	0	0	0	0	0	7	51,6
393	Kopfing	104471	Pfudabach	569	309	45	12	0	0	0	0	0	0	57	81,1
394	Sigharting	104430	Pfudabach	355	360	6	0	0	0	0	0	0	0	6	60,6
395	Schärding / Rossbach	104448	Roßbach	330	354	12	0	0	0	0	0	0	0	12	52,6
396	Wernstein	104455	Inn	355	353	13	0	0	0	0	0	0	0	13	55,2
397	Schardenberg	104505	Inn	529	330	32	4	0	0	0	0	0	0	36	75,4
	DONAUGEBIET ZWISCHEN INN UND TRAUN														
398	Münzkirchen	104513	Donau	507	323	40	3	0	0	0	0	0	0	43	79,1
399	Vichtenstein	104521	Donau	592	332	21	4	9	0	0	0	0	0	34	79,6
402	Oberkappel	104547	Ranna	495	332	15	7	12	0	0	0	0	0	34	68,8
404	Pfarrkirchen	104562	Ranna	815	277	69	10	10	0	0	0	0	0	89	
405	Neustift im Mühlkreis	104968	Ranna	597	333	21	12	0	0	0	0	0	0	33	
406	Julbach	104919	Kleine Mühl	575	324	32	10	0	0	0	0	0	0	42	78,7
407	Kirchberg ob der Donau	104588	Donau	588	329	24	12	1	0	0	0	0	0	37	86,5
408	Schwarzenberg	104596	Große Mühl	730	304	30	10	12	10	0	0	0	0	62	112,2
409	Schlägl	104604	Große Mühl	555	317	38	11	0	0	0	0	0	0	49	93,7
410	Guglwald	104638	Kleine Michl	750	264	74	19	9	0	0	0	0	0	102	109,5
411	Helfenberg	104901	Kleine Michl	598	286	60	16	4	0	0	0	0	0	80	95,9
412	Haslach	104620	Kleine Michl	510	295	71	0	0	0	0	0	0	0	71	90,5
413	Rohrbach	104646	Große Mühl	600	311	38	17	0	0	0	0	0	0	55	87,9
414	Langhalsen	104661	Große Mühl	449	313	53	0	0	0	0	0	0	0	53	72,1
416	Neuhaus an der Donau	104687	Donau	450	338	28	0	0	0	0	0	0	0	28	76,2
417	Neumarkt im Hausr.-Widldorf	104703	Aschach	380	360	6	0	0	0	0	0	0	0	6	54,4
418	Peuerbach	104711	Aschach	372	349	17	0	0	0	0	0	0	0	17	63,5
419	Waizenkirchen	104729	Aschach	370	353	13	0	0	0	0	0	0	0	13	51,1
420	Neukirchen am Walde	104737	Aschach	555	323	34	9	0	0	0	0	0	0	43	85,0
421	St.Agatha	104992	Aschach	499	330	36	0	0	0	0	0	0	0	36	
422	Aschach an der Donau	104695	Aschach	292	360	6	0	0	0	0	0	0	0	6	52,6
423	Eferding	104984	Donau	274	359	7	0	0	0	0	0	0	0	7	
424	Kematen am Innbach	104752	Innbach	351	356	10	0	0	0	0	0	0	0	10	53,7
425	Geboltskirchen	104927	Trattnach	540	313	53	0	0	0	0	0	0	0	53	
426	Hofkirchen an der Trattnach	104935	Trattnach	385	350	16	0	0	0	0	0	0	0	16	54,9
427	Grieskirchen-Moosham	104778	Trattnach	352	364	2	0	0	0	0	0	0	0	2	43,1
428	Scharten	104786	Innbach	395	337	29	0	0	0	0	0	0	0	29	57,9
429	Goldwörth	104745	Donau	260	361	5	0	0	0	0	0	0	0	5	48,0
430	Bad Leonfelden	104943	Große Rodl	740	286	60	16	4	0	0	0	0	0	80	95,7
431	Piberstein	104802	Große Rodl	899	264	70	32	0	0	0	0	0	0	102	115,9
432	St.Peter am Wimberg	104653	Große Rodl	687	306	36	17	7	0	0	0	0	0	60	98,4
433	Neußerling	104950	Große Rodl	615	334	18	12	2	0	0	0	0	0	32	
434	Waxenberg	104828	Große Rodl	700	312	36	10	8	0	0	0	0	0	54	94,3
435	Ottensheim	104844	Große Rodl	265	357	9	0	0	0	0	0	0	0	9	45,6
436	Hellmonsödt	104885	Donau	840	279	61	13	13	0	0	0	0	0	87	98,4
437	Kirchschlag bei Linz	105742	Donau	925	272	51	29	11	3	0	0	0	0	94	
438	Pöstlingberg	104851	Donau	490	331	35	0	0	0	0	0	0	0	35	76,7
439	Linz (Stadt)	104869	Donau	263	359	7	0	0	0	0	0	0	0	7	44,5
440	Linz-Urfahr	104877	Donau	305	360	6	0	0	0	0	0	0	0	6	50,0
441	Leonding	105585	Donau	287	359	7	0	0	0	0	0	0	0	7	45,7
442	Hörsching	105536	Donau	297	357	9	0	0	0	0	0	0	0	9	49,7
	TRAUNGEBIET														
443	Gößl	105106	Grundlsee	710	225	41	68	32	0	0	0	0	0	141	125,0
444	Bad Aussee	105122	Traun	665	234	18	45	55	14	0	0	0	0	132	
446	Schönbergalpe	105155	Traun	1350	138	9	15	14	26	63	94	7	0	228	186,4
447	Obertraun	105148	Traun	515	260	26	71	9	0	0	0	0	0	106	106,9
448	Pötschen	105205	Traun	1000	199	6	19	31	111	0	0	0	0	167	149,1
449	Lahn-Hallstatt	105171	Hallstätter See	510	273	52	39	2	0	0	0	0	0	93	106,3
450	Gosau	105197	Gosaubach	765	206	29	33	57	40	1	0	0	0	160	134,9
451	Bad Goisern	105213	Traun	505	255	78	23	8	2	0	0	0	0	111	104,2
452	St.Gilgen	105247	St.Wolfgangsee	550	304	53	6	3	0	0	0	0	0	62	84,5
454	Strobl	105254	St.Wolfgangsee	540	295	68	3	0	0	0	0	0	0	71	91,3
455	Bad Ischl	105262	Traun	469	295	55	15	1	0	0	0	0	0	71	88,9
457	Feuerkogel	105296	Traun	1618	150	4	14	13	76	105	4	0	0	216	191,5
458	Ebensee (Schule)	105734	Traun	425	294	67	4	1	0	0	0	0	0	72	
459	Gmunden	105320	Traunsee	426	337	29	0	0	0	0	0	0	0	29	54,4
460	Altmünster	105767	Traunsee	525	299	61	6	0	0	0	0	0	0	67	
461	Gmunden-Traunleiten	105718	Traun	456	318	45	3	0	0	0	0	0	0	48	
462	Laakirchen	105338	Traun	440	329	36	1	0	0	0	0	0	0	37	58,4
463	Scharfling	105379	Mondsee	480	323	42	1	0	0	0	0	0	0	43	71,3
464	Mondsee	105346	Mondsee	491	324	42	0	0	0	0	0	0	0	42	61,0
465	Oberwang	105700	Mondsee	595	291	60	14	1	0	0	0	0	0	75	81,8
466	Weißenbach am Attersee	105387	Attersee	476	302	57	7	0	0	0	0	0	0	64	68,1
467	Weyregg	105684	Attersee	501	335	31	0	0	0	0	0	0	0	31	54,1
468	Attersee	105395	Attersee	495	317	45	4	0	0	0	0	0	0	49	61,0
470	Frankenburg	105429	Vöckla	515	322	44	0	0	0	0	0	0	0	44	71,6
471	Vöcklabruck	105445	Vöckla	423	360	6	0	0	0	0	0	0	0	6	55,4
472	Wolfsegg am Hausruck	105460	Ager	585	309	57	0	0	0	0	0	0	0	57	80,4
473	Almsee (Forsthaus)	105486	Alm	574	260	66	30	10	0	0	0	0	0	106	108,0
474	Grünau-Almegg	105494	Alm	540	295	60	8	3	0	0	0	0	0	71	70,3
475	Scharnstein	105502	Alm	485	303	57	6	0	0	0	0	0	0	63	68,1
476	Vorchdorf	105510	Alm	455	324	41	1	0	0	0	0	0	0	42	56,0
477	Wels	105528	Traun	305	364	2	0	0	0	0	0	0	0	2	49,2

Häufigkeiten der Schneehöhen im Winter 2007/08

Nr.	Messstelle	Mess-stellen-nummer	Einzugsgebiet	Höhe m ü.A.	Anzahl der Tage										
					ohne bzw. ohne mess-bare Schnee-höhe	Tageswerte in cm								1 bis >250	
						1 bis 14	15 bis 29	30 bis 49	50 bis 99	100 bis 149	150 bis 199	200 bis 249	≧ 250	Winter	90/91 bis 99/00
478	Kirchdorf an der Krems	105544	Krems	456	344	16	4	2	0	0	0	0	0	22	53,7
479	Kremsmünster	105551	Krems	383	330	36	0	0	0	0	0	0	0	36	54,2
480	Neuhofen an der Krems	105569	Krems	326	363	3	0	0	0	0	0	0	0	3	48,5
481	Ebelsberg (Gottschallingerstra	105577	Traun	261	355	9	2	0	0	0	0	0	0	11	43,9
482	Linz (Wasserwerk Scharlinz)	105726	Traun	260	348	18	0	0	0	0	0	0	0	18	
	DONAUGEBIET ZWISCHEN TRAUN UND ENNS														
483	St.Florian	105593	Donau	257	363	3	0	0	0	0	0	0	0	3	39,0
484	Maria Laah	105635	Donau	360	345	21	0	0	0	0	0	0	0	21	46,4
485	Reichenau	105676	Große Gusen	685	283	62	12	9	0	0	0	0	0	83	106,7
486	Gallneukirchen	105619	Große Gusen	330	348	18	0	0	0	0	0	0	0	18	57,1
487	Neumarkt im Mühlkreis	105627	Kleine Gusen	610	327	38	1	0	0	0	0	0	0	39	68,8
488	Mauthausen	105650	Donau	299	361	5	0	0	0	0	0	0	0	5	41,6
489	Enns	105643	Donau	259	362	4	0	0	0	0	0	0	0	4	43,6
	ENNSGEBIET														
490	Flachau	105908	Enns	910	229	104	32	1	0	0	0	0	0	137	124,0
491	Radstadt	105916	Enns	890	258	60	41	6	1	0	0	0	0	108	115,4
493	Untertauern	105932	Taurach	1000	192	16	25	95	38	0	0	0	0	174	154,1
495	Ramsau	106591	Enns	1203	209	31	10	11	104	1	0	0	0	157	
496	Planai	105973	Thalbach	1820	148	3	11	18	83	77	16	9	1	218	209,7
497	Untertal-Tetter	105957	Thalbach	1040	227	71	32	33	3	0	0	0	0	139	124,5
498	Schladming	105965	Enns	730	260	91	13	2	0	0	0	0	0	106	99,8
499	Birnberg	106633	Enns	820	234	81	32	17	2	0	0	0	0	132	
500	Michaelerberg	105999	Enns	1280	219	23	68	54	2	0	0	0	0	147	135,9
501	St.Nikolai im Sölktal	106005	Große Sölk	1120	200	69	66	20	11	0	0	0	0	166	142,0
502	Stein/Enns	106708	Sölk	680	284	55	27	0	0	0	0	0	0	82	
503	Bad Mitterndorf	106039	Salzabach	808	218	36	31	37	39	5	0	0	0	148	113,6
504	Grubegg	106021	Salzabach	790	226	25	43	63	9	0	0	0	0	140	126,1
507	Planneralm	106567	Donnersbach	1605	154	5	10	10	40	136	11	0	0	212	
509	Irdning	106070	Donnersbach	702	273	77	15	1	0	0	0	0	0	93	100,7
510	Greith	106641	Grimmingbach	945	212	3	12	22	110	7	0	0	0	154	
511	Oppenberg	106534	Gulling	1060	225	22	23	75	16	5	0	0	0	141	118,9
512	Aigen im Ennstal	106104	Gulling	640	295	62	9	0	0	0	0	0	0	71	86,1
513	Liezen	106112	Enns	670	269	19	64	14	0	0	0	0	0	97	100,1
514	Hohentauern	106120	Triebenbach	1265	194	7	11	80	74	0	0	0	0	172	154,8
515	Admont	106153	Enns	700	277	45	28	16	0	0	0	0	0	89	104,8
516	Gstatterboden	106161	Enns	580	300	27	22	13	4	0	0	0	0	66	95,7
517	Eisenerzer Ramsau	101675	Erzbach	1020	183	10	11	13	124	25	0	0	0	183	
518	Kirchenlandl	106203	Enns	510	290	61	15	0	0	0	0	0	0	76	106,5
520	Brunngraben	106237	Salza	710	220	28	13	77	28	0	0	0	0	146	127,4
521	Weichselboden	106245	Salza	680	233	50	35	47	1	0	0	0	0	133	113,3
522	Wildalpen	106252	Salza	610	232	14	26	54	40	0	0	0	0	134	121,3
523	Unterlaussa	106278	Laussabach	540	262	67	31	6	0	0	0	0	0	104	113,2
524	Kleinreifling	106286	Enns	428	332	30	4	0	0	0	0	0	0	34	66,7
525	Weyer	106294	Enns	421	307	57	2	0	0	0	0	0	0	59	62,3
526	Maria Neustift	106310	Enns	629	299	30	30	7	0	0	0	0	0	67	89,0
527	Pechgraben	106583	Enns	430	308	49	9	0	0	0	0	0	0	58	
528	Reichraming	106328	Enns	360	324	39	3	0	0	0	0	0	0	42	58,0
529	Brunnbach	106658	Reichramingbach	595	287	65	14	0	0	0	0	0	0	79	
530	Laussa	106336	Enns	440	299	64	3	0	0	0	0	0	0	67	55,5
531	Hinterstoder	106351	Steyr	590	229	59	63	15	0	0	0	0	0	137	106,5
532	Huttererböden	106369	Steyr	1370	182	10	11	47	116	0	0	0	0	184	170,8
533	Linzer Haus	106377	Teichl	1435	154	4	16	5	12	106	65	4	0	212	181,8
534	Bosruckhütte	106609	Teichl	1036	206	4	10	26	89	31	0	0	0	160	
535	Spital am Pyhrn	106393	Teichl	630	278	55	16	12	5	0	0	0	0	88	105,1
536	Klein Pyhrgas	106401	Teichl	1010	252	43	29	23	19	0	0	0	0	114	129,7
537	Windischgarsten-Dambach	106419	Teichl	614	277	22	44	21	2	0	0	0	0	89	110,5
538	St.Pankraz	106427	Teichl	523	281	58	21	6	0	0	0	0	0	85	93,4
539	Klaus an der Pyhrnbahn	106435	Steyr	458	298	54	11	3	0	0	0	0	0	68	71,7
540	Bodinggraben	106617	Krumme Steyrling	640	258	30	35	42	1	0	0	0	0	108	
541	Breitenau	106542	Krumme Steyrling	514	288	73	5	0	0	0	0	0	0	78	
542	Molln	106443	Steyr	435	307	54	5	0	0	0	0	0	0	59	61,1
543	Waldneukirchen	106450	Steyr	440	317	49	0	0	0	0	0	0	0	49	60,6
544	Behamberg	106484	Enns	518	316	24	26	0	0	0	0	0	0	50	61,6
546	Steyr	106559	Enns	336	320	46	0	0	0	0	0	0	0	46	
548	St.Sebastian/Mariazell	101683	Salza	872	250	41	9	28	38	0	0	0	0	116	
	DONAUGEBIET ZWISCHEN ENNS UND MARCH														
549	Rainbach im Mühlkreis	106807	Feldaist	690	304	53	6	3	0	0	0	0	0	62	81,0
550	Freistadt	106815	Feldaist	548	309	48	9	0	0	0	0	0	0	57	81,2
551	Lasberg	108977	Feldaist	575	306	49	11	0	0	0	0	0	0	60	
552	Karlstift	106823	Waldaist	917	241	74	36	15	0	0	0	0	0	125	120,3
553	Schöneben-Gugu	106849	Waldaist	880	269	75	16	6	0	0	0	0	0	97	118,2
554	Weitersfelden-Ritzenedt	106856	Waldaist	764	282	69	8	7	0	0	0	0	0	84	89,6
555	Gutau	106864	Waldaist	581	331	33	2	0	0	0	0	0	0	35	84,3
556	Tragwein	106872	Aist	455	343	23	0	0	0	0	0	0	0	23	59,0
557	Stadt Haag	106898	Erla	347	357	9	0	0	0	0	0	0	0	9	
560	Laab	106880	Naarn	240	360	6	0	0	0	0	0	0	0	6	42,6
561	Windhaag bei Perg	117531	Naarn	513	342	24	0	0	0	0	0	0	0	24	
562	Saxen / Au	106930	Naarn	239	359	7	0	0	0	0	0	0	0	7	46,5

Häufigkeiten der Schneehöhen im Winter 2007/08

Nr.	Messstelle	Mess-stellen-nummer	Einzugsgebiet	Höhe m ü.A.	Anzahl der Tage										
					ohne bzw. ohne mess-bare Schnee-höhe	Tageswerte in cm								1 bis >250	
						1 bis 14	15 bis 29	30 bis 49	50 bis 99	100 bis 149	150 bis 199	200 bis 249	≧ 250	Winter	90/91 bis 99/00
563	St.Thomas am Blasenstein	106914	Klambach	665	325	29	4	8	0	0	0	0	0	41	81,7
564	Oed	106948	Donau	393	318	48	0	0	0	0	0	0	0	48	49,0
565	Stephanshart	106955	Donau	281	356	10	0	0	0	0	0	0	0	10	50,2
566	Grein	106963	Donau	270	330	36	0	0	0	0	0	0	0	36	50,4
568	Bärnkopf	107540	Große Isper	958	260	76	15	8	7	0	0	0	0	106	
570	Ennsbach	107128	Ybbser Mühlbach	273	335	31	0	0	0	0	0	0	0	31	37,7
571	Neuhaus am Zellerain	107003	Ybbs	1103	196	8	7	9	108	38	0	0	0	170	162,8
572	Lackenhof	107011	Ybbs	887	186	20	26	48	82	4	0	0	0	180	140,0
573	Lunz am See	107029	Ybbs	612	265	43	46	12	0	0	0	0	0	101	100,0
574	Göstling an der Ybbs	107037	Ybbs	530	258	38	52	18	0	0	0	0	0	108	95,7
575	St.Georgen am Reith	107052	Ybbs	504	279	50	31	6	0	0	0	0	0	87	104,9
577	Hohenlehen	107060	Ybbs	436	285	56	19	6	0	0	0	0	0	81	72,8
578	Opponitz	107078	Ybbs	451	302	32	30	2	0	0	0	0	0	64	76,4
580	Hinterlug	108993	Ybbs	465	297	57	12	0	0	0	0	0	0	69	
583	Seitenstetten	107102	Urlbach	343	339	27	0	0	0	0	0	0	0	27	51,1
589	Mitterbach	107136	Große Erlauf	842	231	64	29	25	17	0	0	0	0	135	
590	Annaberg	115568	Große Erlauf	911	196	36	36	52	41	5	0	0	0	170	
591	Erlaufboden	107169	Große Erlauf	542	298	42	24	2	0	0	0	0	0	68	84,0
593	St.Anton an der Jeßnitz	109033	Große Erlauf	458	294	33	37	2	0	0	0	0	0	72	75,2
594	Scheibbs	107193	Große Erlauf	390	327	38	1	0	0	0	0	0	0	39	49,0
595	Gresten	109041	Kleine Erlauf	399	320	44	2	0	0	0	0	0	0	46	59,9
597	Steinakirchen am Forst	109025	Kleine Erlauf	301	328	38	0	0	0	0	0	0	0	38	52,9
598	Wieselburg	107235	Kleine Erlauf	264	347	19	0	0	0	0	0	0	0	19	47,8
603	Pöggstall	107250	Weitenbach	451	359	7	0	0	0	0	0	0	0	7	
605	Oberndorf an der Melk	108928	Melk	297	322	43	1	0	0	0	0	0	0	44	58,1
606	St.Leonhard am Forst	107276	Melk	252	327	39	0	0	0	0	0	0	0	39	44,9
608	Texing	109074	Mank	453	307	43	10	6	0	0	0	0	0	59	74,4
611	Puchenstuben	107177	Pielach	967	203	24	29	66	40	4	0	0	0	163	
612	Frankenfels	107300	Pielach	465	300	57	6	3	0	0	0	0	0	66	72,9
614	Hofstetten	107318	Pielach	325	326	34	4	2	0	0	0	0	0	40	50,8
616	Kilb	107334	Sierningbach	290	329	27	8	2	0	0	0	0	0	37	44,9
617	Maria Laach am Jauerling	107359	Donau	597	317	39	10	0	0	0	0	0	0	49	
618	Maria Langegg	107342	Donau	485	315	51	0	0	0	0	0	0	0	51	
620	Mühldorf bei Spitz	108845	Donau	362	334	32	0	0	0	0	0	0	0	32	35,5
622	Ottenschlag	107391	Große Krems	856	281	41	40	4	0	0	0	0	0	85	84,3
623	Großheinrichschlag	107409	Kleine Krems	704	354	12	0	0	0	0	0	0	0	12	56,3
625	Gföhl	107433	Krems	585	312	54	0	0	0	0	0	0	0	54	
626	Krems an der Donau	107441	Krems	204	357	9	0	0	0	0	0	0	0	9	
627	Karlstetten	108738	Fladnitz	340	333	33	0	0	0	0	0	0	0	33	42,4
629	Türnitz	107466	Traisen	482	286	61	13	5	1	0	0	0	0	80	
630	Kernhof	115923	Unrechttraisen	760	279	21	32	26	8	0	0	0	0	87	
631	St.Aegyd am Neuwalde	107458	Unrechttraisen	607	282	38	32	12	2	0	0	0	0	84	88,3
633	Hainfeld	107490	Gölsen	434	312	44	4	6	0	0	0	0	0	54	55,3
637	St.Pölten (Kopalkaserne)	107516	Traisen	285	334	31	1	0	0	0	0	0	0	32	48,2
641	Liebenau	106831	Kamp	903	255	63	45	3	0	0	0	0	0	111	114,9
643	Rappottenstein	107532	Kleiner Kamp	598	298	68	0	0	0	0	0	0	0	68	75,5
644	Groß-Gerungs	107573	Zwettl	676	346	20	0	0	0	0	0	0	0	20	
646	Zwettl (Stift)	107599	Kamp	505	311	55	0	0	0	0	0	0	0	55	68,7
647	Grafenschlag	107565	Kamp	780	308	49	9	0	0	0	0	0	0	58	75,1
648	Ottenstein	107607	Kamp	555	306	60	0	0	0	0	0	0	0	60	
651	Altenburg	108746	Kamp	394	348	18	0	0	0	0	0	0	0	18	44,3
654	Gars am Kamp	115790	Kamp	277	358	8	0	0	0	0	0	0	0	8	
658	Langenlois	107672	Kamp	204	363	3	0	0	0	0	0	0	0	3	
660	Gedersdorf	108761	Kamp	197	364	2	0	0	0	0	0	0	0	2	
661	Grafenwörth	107698	Mühlkamp	190	362	4	0	0	0	0	0	0	0	4	39,2
664	Pyhra	107706	Perschling	302	331	29	5	1	0	0	0	0	0	35	49,2
665	Stollberg	108936	Perschling	583	333	29	4	0	0	0	0	0	0	33	51,7
666	Atzenbrugg	109140	Perschling	192	359	7	0	0	0	0	0	0	0	7	32,7
668	Brand-Laaben	107748	Große Tulln	371	338	20	4	4	0	0	0	0	0	28	42,5
669	Kohlreithberg	116483	Große Tulln	490	313	44	4	3	2	0	0	0	0	53	
671	Ollersbach	116251	Gr.Tulln	242	335	27	1	3	0	0	0	0	0	31	
672	Asperhofen	107755	Große Tulln	220	337	26	3	0	0	0	0	0	0	29	41,9
674	Absdorf	107839	Donau	181	349	16	1	0	0	0	0	0	0	17	29,2
678	Langenlebarn	107771	Donau	175	354	10	2	0	0	0	0	0	0	12	37,9
682	Maissau	107813	Schmida	342	343	23	0	0	0	0	0	0	0	23	49,3
690	Steinabrunn	107888	Senningbach	255	324	39	3	0	0	0	0	0	0	42	
696	Klosterneuburg	107904	Donau	244	351	14	1	0	0	0	0	0	0	15	38,2
698	Wien-Kagran	108159	Donau	150	359	7	0	0	0	0	0	0	0	7	36,0
699	Wien (Spargelfeld)	117101	Donau	160	360	6	0	0	0	0	0	0	0	6	
701	Wien (Hohe Warte)	107979	Donaukanal	203	350	16	0	0	0	0	0	0	0	16	40,7
703	Tullnerbach	108043	Wien	291	326	35	4	1	0	0	0	0	0	40	55,2
705	Wien-Mauerbach	117077	Wien	215	332	30	1	3	0	0	0	0	0	34	
707	Wien (Rathausplatz)	107995	Wien	185	356	10	0	0	0	0	0	0	0	10	33,0
708	Wien (Lainzer Tor)	108894	Wien	265	349	14	3	0	0	0	0	0	0	17	
714	Alland-Groisbach	108670	Schwechat	392	326	33	5	2	0	0	0	0	0	40	
717	Baden	108191	Schwechat	249	345	18	1	2	0	0	0	0	0	21	35,9
720	Weißenbach bei Mödling	108217	Mödling	388	321	40	4	1	0	0	0	0	0	45	
723	Furth-Harras	108258	Triesting	546	304	40	15	5	2	0	0	0	0	62	
724	Pottenstein	108266	Triesting	331	332	30	4	0	0	0	0	0	0	34	42,9
729	Wien (Rosenhügel)	108357	Liesing	250	345	17	4	0	0	0	0	0	0	21	39,8
730	Wien (Gutheil-Schoder-Gasse)	117127	Liesing	190	361	5	0	0	0	0	0	0	0	5	
734	Wien (Zentralfriedhof)	108399	Schwechat	170	357	9	0	0	0	0	0	0	0	9	33,3
738	Schwechat (Flugplatz)	108407	Donau	184	352	14	0	0	0	0	0	0	0	14	
739	Wien-Neuebling	117093	Donau	155	355	11	0	0	0	0	0	0	0	11	
742	Moosbrunn	108464	Piesting	187	350	15	1	0	0	0	0	0	0	16	
743	Gutenstein	108456	Piesting	495	317	41	8	0	0	0	0	0	0	49	62,0
750	Bad Deutsch-Altenburg	108555	Donau	161	355	7	4	0	0	0	0	0	0	11	43,0
751	Franzensdorf	108969	Donau	153	352	13	1	0	0	0	0	0	0	14	42,5
753	Eckartsau	108522	Donau	146	358	8	0	0	0	0	0	0	0	8	39,8
756	Ulrichskirchen	116269	Rußbach	183	348	18	0	0	0	0	0	0	0	18	

Häufigkeiten der Schneehöhen im Winter 2007/08

Nr.	Messstelle	Messstellennummer	Einzugsgebiet	Höhe m ü.A.	Anzahl der Tage										
					ohne bzw. ohne messbare Schneehöhe	Tageswerte in cm								1 bis >250	
						1 bis 14	15 bis 29	30 bis 49	50 bis 99	100 bis 149	150 bis 199	200 bis 249	≧ 250	Winter	90/91 bis 99/00
760	Pillichsdorf	108571	Rußbach	169	355	11	0	0	0	0	0	0	0	11	38,1
	MOLDAUGEBIET														
762	Schenkenfelden	105601	Moldau	745	284	68	14	0	0	0	0	0	0	82	96,7
763	Sandl	117515	Moldau	961	260	46	37	20	3	0	0	0	0	106	
764	Windhaag bei Freistadt	106492	Maltsch	420	283	52	27	4	0	0	0	0	0	83	82,9
767	Gmünd	109215	Lainsitz	500	308	58	0	0	0	0	0	0	0	58	56,6
769	Altmanns	109710	Braunaubach	589	324	34	8	0	0	0	0	0	0	42	70,2
772	Litschau	109249	Reißbach	564	308	54	4	0	0	0	0	0	0	58	80,3
	MARCHGEBIET														
774	Vitis	109256	Deutsche Thaya	522	321	45	0	0	0	0	0	0	0	45	44,7
776	Waidhofen an der Thaya	109280	Deutsche Thaya	495	336	30	0	0	0	0	0	0	0	30	49,0
778	Dobersberg	109306	Deutsche Thaya	455	340	26	0	0	0	0	0	0	0	26	
779	Pommersdorf	109751	Deutsche Thaya	493	347	19	0	0	0	0	0	0	0	19	
780	Weikertschlag an der Thaya	109314	Mährische Thaya	460	337	29	0	0	0	0	0	0	0	29	46,0
781	Breitenfeld	109330	Seebsbach	568	303	61	2	0	0	0	0	0	0	63	62,1
789	Unterretzbach	116285	Pulkau	235	342	24	0	0	0	0	0	0	0	24	
791	Großkadolz	109660	Pulkau	188	361	5	0	0	0	0	0	0	0	5	34,2
793	Laa an der Thaya	109439	Thaya-Mühlbach	187	348	18	0	0	0	0	0	0	0	18	
794	Wultendorf	116012	Thaya-Mühlbach	231	346	20	0	0	0	0	0	0	0	20	
799	Hohenau an der March	109462	Thaya	155	360	6	0	0	0	0	0	0	0	6	37,3
804	Poysdorf (Ost)	109538	Zaya	202	359	7	0	0	0	0	0	0	0	7	39,4
807	Nexing	116442	Waidenbach	196	349	17	0	0	0	0	0	0	0	17	
808	Dürnkrut	109546	Waidenbach	166	359	7	0	0	0	0	0	0	0	7	33,4
810	Matzen	109579	Weidenbach	171	350	16	0	0	0	0	0	0	0	16	41,8
813	Marchegg	109587	March	142	362	3	1	0	0	0	0	0	0	4	33,2
	DONAUGEBIET ZWISCHEN MARCH UND LEITHA														
819	Kittsee	109629	Donau	137	358	8	0	0	0	0	0	0	0	8	37,1
820	Pama	109637	Wiesgraben	140	359	7	0	0	0	0	0	0	0	7	
821	Deutsch Jahrndorf	110692	Wiesgraben	132	358	8	0	0	0	0	0	0	0	8	
	LEITHAGEBIET														
822	Rohr im Gebirge	109801	Schwarza	684	291	37	24	11	3	0	0	0	0	75	91,0
824	Naßwald	109827	Naßbach	615	297	45	14	10	0	0	0	0	0	69	77,2
825	Kaiserbrunn	109835	Schwarza	559	309	44	13	0	0	0	0	0	0	57	
826	Reichenau an der Rax	109843	Schwarza	486	312	50	4	0	0	0	0	0	0	54	57,4
828	Semmering	110247	Schwarza	985	252	13	27	6	51	17	0	0	0	114	
829	Gloggnitz	109868	Schwarza	512	360	4	2	0	0	0	0	0	0	6	47,9
830	Pottschach	109876	Schwarza	411	324	42	0	0	0	0	0	0	0	42	47,1
831	Puchberg am Schneeberg	109884	Sierning	580	311	45	9	1	0	0	0	0	0	55	
832	Stixenstein	109892	Sierning	454	322	37	7	0	0	0	0	0	0	44	52,1
834	Mariensee	109926	Großer Pestingbach	869	295	35	19	17	0	0	0	0	0	71	90,7
835	Mönichkirchner Schwaig	109942	Großer Pestingbach	1179	249	52	24	28	13	0	0	0	0	117	121,2
837	Aspang	109959	Großer Pestingbach	498	325	34	7	0	0	0	0	0	0	41	56,2
838	Trattenbach	110213	Feistritz	790	312	45	9	0	0	0	0	0	0	54	93,3
839	Trattenbach	116186	Feistritz	1105	274	55	21	16	0	0	0	0	0	92	
840	Kirchberg am Wechsel	109967	Feistritz	555	307	52	7	0	0	0	0	0	0	59	57,2
841	St.Corona am Wechsel	110254	Feistritz	882	285	31	42	8	0	0	0	0	0	81	
843	Hochwolkersdorf	109975	Pitten	617	320	22	24	0	0	0	0	0	0	46	54,6
844	Bromberg	109983	Pitten	426	326	37	3	0	0	0	0	0	0	40	55,4
846	Unterhöflein	115865	Warme Fischa	438	322	42	2	0	0	0	0	0	0	44	
848	Wiener Neustadt (Flugplatz)	110007	Warme Fischa	285	332	34	0	0	0	0	0	0	0	34	37,1
849	Loretto	110700	Leitha	208	351	15	0	0	0	0	0	0	0	15	
854	Bruckneudorf-Heidehof	110056	Leitha	167	354	12	0	0	0	0	0	0	0	12	34,6
855	Parndorf	110718	Leitha	180	356	10	0	0	0	0	0	0	0	10	
857	Gattendorf	110064	Leitha	150	356	10	0	0	0	0	0	0	0	10	40,0
858	Zurndorf	110072	Leitha	136	360	6	0	0	0	0	0	0	0	6	37,0
859	Nickelsdorf	110080	Leitha	137	360	6	0	0	0	0	0	0	0	6	35,2
	RABNITZGEBIET														
861	Hollenthon	115600	Rabnitz	671	306	20	36	4	0	0	0	0	0	60	
862	Karl	110312	Rabnitz	373	323	17	26	0	0	0	0	0	0	43	50,8
863	Hochstraß	110320	Rabnitz	422	327	38	1	0	0	0	0	0	0	39	45,8
864	Mannersdorf an der Rabnitz	110338	Rabnitz	252	333	33	0	0	0	0	0	0	0	33	35,4
865	Kobersdorf	110346	Stoob	333	322	41	3	0	0	0	0	0	0	44	43,9
866	Sieggraben	110361	Stoob	467	321	42	3	0	0	0	0	0	0	45	58,2
867	Oberpullendorf	110379	Stoob	251	335	31	0	0	0	0	0	0	0	31	40,2
868	Frankenau	110775	Stoob	208	335	31	0	0	0	0	0	0	0	31	
869	Nebersdorf	110726	Stoob	248	339	27	0	0	0	0	0	0	0	27	
870	Lutzmannsburg	110387	Rabnitz	202	352	14	0	0	0	0	0	0	0	14	33,0
871	Nikitsch	110627	Rabnitz	247	336	30	0	0	0	0	0	0	0	30	
872	Neustift an der Rosalia	110395	Wulka	603	315	46	5	0	0	0	0	0	0	51	65,1
873	Forchtenstein	110403	Wulka	397	327	37	2	0	0	0	0	0	0	39	46,6

Häufigkeiten der Schneehöhen im Winter 2007/08

Nr.	Messstelle	Messstellennummer	Einzugsgebiet	Höhe m ü.A.	Anzahl der Tage										
					ohne bzw. ohne messbare Schneehöhe	Tageswerte in cm								1 bis >250	
						1 bis 14	15 bis 29	30 bis 49	50 bis 99	100 bis 149	150 bis 199	200 bis 249	≧ 250	Winter	90/91 bis 99/00
874	Pöttsching	110411	Wulka	210	337	29	0	0	0	0	0	0	0	29	40,6
875	Steinbrunn	110429	Wulka	210	336	30	0	0	0	0	0	0	0	30	39,7
876	Wulkaprodersdorf	110668	Wulka	164	355	10	1	0	0	0	0	0	0	11	35,2
877	Eisenstadt	110734	Wulka	195	347	19	0	0	0	0	0	0	0	19	
879	Eisenstadt	110437	Wulka	184	352	13	1	0	0	0	0	0	0	14	32,7
880	Draßburg	110445	Wulka	229	347	18	1	0	0	0	0	0	0	19	40,0
881	St.Margarethen im Burgenland	110452	Wulka	147	354	12	0	0	0	0	0	0	0	12	32,5
883	Donnerskirchen	110460	Neusiedler See	126	350	16	0	0	0	0	0	0	0	16	40,3
884	Donnerskirchen (Waldgasse)	110650	Neusiedler See	199	342	20	4	0	0	0	0	0	0	24	
885	Winden am See	110635	Neusiedler See	125	358	5	3	0	0	0	0	0	0	8	32,8
887	Neusiedl am See	110510	Neusiedler See	135	360	6	0	0	0	0	0	0	0	6	34,4
888	Frauenkirchen	106724	Neusiedler See	122	359	7	0	0	0	0	0	0	0	7	
889	Podersdorf am See	110551	Neusiedler See	121	361	5	0	0	0	0	0	0	0	5	32,6
890	Apetlon	110569	Neusiedler See	119	357	9	0	0	0	0	0	0	0	9	34,1
891	Oggau	110478	Neusiedler See	118	355	10	1	0	0	0	0	0	0	11	34,9
892	Rust	110486	Neusiedler See	119	356	10	0	0	0	0	0	0	0	10	36,6
893	Mörbisch am See	110502	Neusiedler See	130	355	11	0	0	0	0	0	0	0	11	35,3
894	Illmitz (Biologische Station)	122010	Neusiedler See	115	358	8	0	0	0	0	0	0	0	8	
895	Edmundshof	110536	Neusiedler See	148	355	11	0	0	0	0	0	0	0	11	37,9
896	Kleylehof	110528	Neusiedler See	135	355	11	0	0	0	0	0	0	0	11	36,9
897	Halbturn	110544	Neusiedler See	130	358	8	0	0	0	0	0	0	0	8	34,5
898	Andau	110585	Neusiedler See	118	356	10	0	0	0	0	0	0	0	10	
899	Schattendorf	110619	Ikva	251	345	21	0	0	0	0	0	0	0	21	37,7
900	Deutschkreutz-Girm	110601	Ikva	192	343	23	0	0	0	0	0	0	0	23	35,3
901	Ritzing	110593	Ikva	305	336	30	0	0	0	0	0	0	0	30	36,0
902	Festenburg-Hinterberg	123216	Schwarze Lafnitz	920	299	44	21	2	0	0	0	0	0	67	
	RAABGEBIET														
903	Hohenau an der Raab	111369	Raab	702	314	51	1	0	0	0	0	0	0	52	65,3
904	Fladnitzberg	111401	Raab	1070	270	43	38	15	0	0	0	0	0	96	
906	St.Ruprecht an der Raab	123083	Raab	400	337	29	0	0	0	0	0	0	0	29	
907	Weiz	110825	Weizbach	465	345	21	0	0	0	0	0	0	0	21	51,0
909	St.Radegund	110858	Rabnitzbach	725	329	37	0	0	0	0	0	0	0	37	
910	Laßnitzhöhe	110866	Rabnitzbach	524	335	26	5	0	0	0	0	0	0	31	47,7
911	Rohr an der Raab	110890	Raab	306	347	19	0	0	0	0	0	0	0	19	36,0
912	Feldbach	100008	Raab	323	337	29	0	0	0	0	0	0	0	29	
913	Wetzelsdorf	111419	Raab	303	341	25	0	0	0	0	0	0	0	25	
914	Fehring	111294	Raab	260	334	32	0	0	0	0	0	0	0	32	53,0
915	Riegersburg	111302	Raab	350	340	26	0	0	0	0	0	0	0	26	40,3
916	Neumarkt an der Raab	110908	Raab	243	338	28	0	0	0	0	0	0	0	28	41,3
917	St.Jakob im Walde	110916	Lafnitz	922	272	38	42	14	0	0	0	0	0	94	86,8
918	Vorau	110932	Lafnitz	690	349	17	0	0	0	0	0	0	0	17	52,8
919	Hohenau am Wechsel	111377	Lafnitz	1080	265	57	38	6	0	0	0	0	0	101	
920	Friedberg-Ortgraben	110940	Lafnitz	550	351	15	0	0	0	0	0	0	0	15	48,7
921	Markt Allhau	111476	Lafnitz	404	338	26	2	0	0	0	0	0	0	28	
922	Hartberg	110999	Safenbach	350	363	3	0	0	0	0	0	0	0	3	38,9
923	Pöllau (Zentralstation)	111393	Safen	525	359	7	0	0	0	0	0	0	0	7	
924	Pöllau	111310	Saifenbach	420	363	3	0	0	0	0	0	0	0	3	
926	Deutsch Kaltenbrunn	111443	Lafnitz	358	337	29	0	0	0	0	0	0	0	29	
928	Rettenegg	111021	Feistritz	860	259	40	47	20	0	0	0	0	0	107	98,9
929	Alpl	111435	Feistritz	1020	228	73	42	15	8	0	0	0	0	138	
930	Fischbach	101592	Feistritz	1050	233	63	30	24	16	0	0	0	0	133	
931	Kreuzwirt	111328	Feistritz	1038	292	67	7	0	0	0	0	0	0	74	103,5
932	Birkfeld (Schule)	123117	Feistritz	680	340	26	0	0	0	0	0	0	0	26	
933	Anger	123075	Feistritz	520	363	3	0	0	0	0	0	0	0	3	
934	St.Johann bei Herberstein	111054	Feistritz	410	363	3	0	0	0	0	0	0	0	3	49,9
935	Großwilfersdorf	111344	Feistritz	275	338	28	0	0	0	0	0	0	0	28	42,2
936	Sinabelkirchen	111062	Ilzbach	350	339	27	0	0	0	0	0	0	0	27	55,7
937	Eltendorf	111088	Lafnitz	238	343	23	0	0	0	0	0	0	0	23	
938	Heiligenkreuz	105080	Lafnitz	228	341	25	0	0	0	0	0	0	0	25	
940	Pinkafeld	111104	Pinka	388	333	33	0	0	0	0	0	0	0	33	39,7
941	Oberwart	111112	Pinka	308	339	27	0	0	0	0	0	0	0	27	35,2
942	Kleinzicken	111385	Zickenbach	267	342	24	0	0	0	0	0	0	0	24	
943	Kirchfidisch	111484	Pinka	266	341	25	0	0	0	0	0	0	0	25	
944	Hochneukirchen	111278	Pinka	707	311	44	10	1	0	0	0	0	0	55	49,3
945	Bernstein	111138	Tauchenbach	600	316	45	5	0	0	0	0	0	0	50	63,6
946	Stadtschlaining	111146	Tauchenbach	424	337	29	0	0	0	0	0	0	0	29	41,9
947	Dürnbach im Burgenland	111468	Pinka	292	338	28	0	0	0	0	0	0	0	28	
948	Hirschenstein	111153	Pinka	719	312	49	5	0	0	0	0	0	0	54	61,8
949	Eisenberg an der Pinka	111161	Pinka	246	341	24	1	0	0	0	0	0	0	25	34,1
950	Eberau	111179	Pinka	213	342	24	0	0	0	0	0	0	0	24	33,7
951	Hagensdorf-Luising	111229	Pinka	199	342	24	0	0	0	0	0	0	0	24	34,3
952	Oberdorf im Burgenland	111187	Strem	361	336	30	0	0	0	0	0	0	0	30	36,1
953	St.Michael im Burgenland	111195	Strem	235	338	28	0	0	0	0	0	0	0	28	36,1
954	Kukmirn	111203	Strem	252	336	30	0	0	0	0	0	0	0	30	38,0
955	Glasing	111450	Strem	222	338	28	0	0	0	0	0	0	0	28	
956	Redlschlag	111286	Güns	692	316	38	12	0	0	0	0	0	0	50	69,4
957	Bad Schönau	115683	Zöbernbach	468	322	44	0	0	0	0	0	0	0	44	
958	Zöbern	111245	Zöbernbach	596	312	43	11	0	0	0	0	0	0	54	45,7
960	Pilgersdorf	111260	Zöbernbach	369	328	38	0	0	0	0	0	0	0	38	44,5
961	Glashütten bei Langeck	111351	Güns	440	325	29	12	0	0	0	0	0	0	41	
	MURGEBIET														
962	Muhr	111500	Mur	1110	251	78	34	2	1	0	0	0	0	115	123,6

Häufigkeiten der Schneehöhen im Winter 2007/08

Nr.	Messstelle	Messstellen-nummer	Einzugsgebiet	Höhe m ü.A.	Anzahl der Tage										
					ohne bzw. ohne messbare Schneehöhe	Tageswerte in cm								1 bis >250	
						1 bis 14	15 bis 29	30 bis 49	50 bis 99	100 bis 149	150 bis 199	200 bis 249	≧ 250	Winter	90/91 bis 99/00
963	Zederhaus	111526	Zederhausbach	1200	234	93	36	3	0	0	0	0	0	132	131,1
964	St.Michael i. Lg.	105049	Mur	1094	261	91	12	2	0	0	0	0	0	105	
965	Weißpriach	111559	Weißpriach	1100	253	44	28	28	13	0	0	0	0	113	115,0
966	Mariapfarr	118570	Taurach	1153	236	81	42	6	1	0	0	0	0	130	
967	Lessach	110163	Lessachbach	1190	258	80	22	2	4	0	0	0	0	108	
968	Tamsweg	111583	Mur	1025	260	95	5	6	0	0	0	0	0	106	103,0
969	Thomatal	111591	Mur	1090	336	14	7	9	0	0	0	0	0	30	
970	Turracher Höhe	123133	Turrach	1767	178	43	56	57	32	0	0	0	0	188	
971	Flattnitz	113951	Paalbach	1430	206	26	108	25	1	0	0	0	0	160	135,2
972	Paal-Stadl	112508	Paalbach	950	294	38	31	3	0	0	0	0	0	72	103,4
973	Seethal	111641	Rantenbach	1210	243	19	86	16	2	0	0	0	0	123	127,7
976	St.Lambrecht	111682	Mur	1070	299	64	2	1	0	0	0	0	0	67	106,1
978	Unzmarkt	111708	Mur	745	344	12	9	1	0	0	0	0	0	22	74,0
979	Judenburg	111716	Mur	730	339	26	1	0	0	0	0	0	0	27	66,4
980	St.Johann am Tauern	111724	Pöls	1050	271	43	25	20	7	0	0	0	0	95	112,1
982	Gasselsdorf	101030	Pölsbach	780	325	37	4	0	0	0	0	0	0	41	
983	Schmelz	111765	Granitzenbach	1560	210	51	99	6	0	0	0	0	0	156	
984	Obdach	111773	Granitzenbach	875	346	18	2	0	0	0	0	0	0	20	73,0
985	St.Wolfgang	123026	Granitzenbach	1275	246	88	30	2	0	0	0	0	0	120	
986	Zeltweg	111757	Mur	669	321	45	0	0	0	0	0	0	0	45	76,3
987	Kleinlobming	123018	Mur	740	337	26	3	0	0	0	0	0	0	29	
988	Großlobming	112771	Mur	650	326	40	0	0	0	0	0	0	0	40	
989	Ingering II	111781	Ingeringbach	850	308	48	9	1	0	0	0	0	0	58	81,9
990	Seckau	111799	Mur	855	292	71	3	0	0	0	0	0	0	74	90,1
992	Wald am Schoberpaß	111815	Liesingbach	890	234	14	7	36	65	8	2	0	0	132	114,1
996	Mautern	111831	Liesingbach	710	335	18	8	5	0	0	0	0	0	31	70,0
997	Leoben-Hinterberg	112672	Mur	570	311	53	2	0	0	0	0	0	0	55	
998	St.Michael in Obersteiermark	112888	Mur	580	353	13	0	0	0	0	0	0	0	13	
999	Trofaiach	111872	Vordernberger Bach	660	324	35	7	0	0	0	0	0	0	42	76,5
1000	Bruck an der Mur	111898	Mur	482	334	32	0	0	0	0	0	0	0	32	63,2
1002	Frein an der Mürz	112615	Mürz	875	216	28	33	11	14	41	23	0	0	150	136,4
1003	Niederalpl	112607	Mürz	930	198	20	15	48	85	0	0	0	0	168	139,4
1004	Mürzsteg	111906	Mürz	810	209	12	34	84	27	0	0	0	0	157	114,0
1005	Karlgraben	112599	Mürz	775	242	32	28	51	13	0	0	0	0	124	97,6
1006	Preiner Gscheid	111914	Mürz	890	251	35	23	36	21	0	0	0	0	115	113,3
1007	Mürzzuschlag	111922	Mürz	700	233	52	21	55	5	0	0	0	0	133	108,3
1008	Veitsch	112565	Mürz	665	281	65	13	7	0	0	0	0	0	85	96,6
1009	Stanz	112540	Stanzbach	648	283	69	10	4	0	0	0	0	0	83	86,8
1010	Kapfenberg	101097	Mürz	508	338	28	0	0	0	0	0	0	0	28	
1011	Seewiesen	123182	Thörlbach	980	229	20	18	32	67	0	0	0	0	137	
1012	Aflenz Kurort	111963	Thörlbach	784	243	54	52	15	2	0	0	0	0	123	95,9
1015	Haringgraben	112854	Mürz	1020	220	34	41	11	52	8	0	0	0	146	
1016	Tragöß	111997	Lamingbach	770	272	20	49	24	1	0	0	0	0	94	94,6
1017	Pernegg	112847	Mur	460	341	25	0	0	0	0	0	0	0	25	
1018	Breitenau bei Mixnitz	112003	Mur	560	315	49	2	0	0	0	0	0	0	51	60,2
1019	Frohnleiten	112037	Mur	420	353	13	0	0	0	0	0	0	0	13	39,5
1020	Neuhof	112573	Mur	770	302	62	2	0	0	0	0	0	0	64	84,8
1021	Groß St. Florian	101089	Laßnitz	320	335	7	24	0	0	0	0	0	0	31	
1022	Eichberg	123042	Übelbach	610	356	10	0	0	0	0	0	0	0	10	
1024	Gschnaidt	112698	Mur	1128	303	60	3	0	0	0	0	0	0	63	
1025	Pleschkogel	112060	Mur	910	299	57	10	0	0	0	0	0	0	67	92,7
1027	Graz-Andritz	112086	Mur	360	343	23	0	0	0	0	0	0	0	23	53,6
1028	Graz (Universität)	112094	Mur	366	341	25	0	0	0	0	0	0	0	25	44,9
1029	Graz-Gries	101063	Mur	350	337	29	0	0	0	0	0	0	0	29	
1030	Gedersberg	112862	Mur	390	358	8	0	0	0	0	0	0	0	8	
1031	Graz (Flugplatz)	112102	Mur	340	335	31	0	0	0	0	0	0	0	31	52,9
1032	Breitenbach	123034	Kainach	880	343	23	0	0	0	0	0	0	0	23	
1033	Bärnbach	112490	Kainach	420	333	33	0	0	0	0	0	0	0	33	44,0
1034	Gaberl	112896	Kainach	1160	277	74	15	0	0	0	0	0	0	89	
1037	Hirschegg	112656	Teigitsch	1158	272	68	21	5	0	0	0	0	0	94	112,7
1038	Hebalpe	112334	Teigitsch	1310	217	52	77	20	0	0	0	0	0	149	143,5
1039	Pack	112136	Teigitsch	1115	275	45	32	14	0	0	0	0	0	91	106,7
1040	Maria Lankowitz	112177	Teigitsch	530	331	35	0	0	0	0	0	0	0	35	42,4
1041	Ligist	112185	Kainach	370	333	33	0	0	0	0	0	0	0	33	59,4
1042	Södingberg	112649	Södingbach	480	333	33	0	0	0	0	0	0	0	33	52,4
1044	Sajach	112219	Kainach	340	349	17	0	0	0	0	0	0	0	17	54,0
1045	Jägerwirt	112789	Weiße Sulm	1300	252	47	29	33	5	0	0	0	0	114	
1046	Wies	112557	Weiße Sulm	390	325	36	5	0	0	0	0	0	0	41	51,2
1047	St.Anna ob Schwanberg	112227	Schwarze Sulm	1050	300	33	30	3	0	0	0	0	0	66	105,2
1048	Limberg	112680	Schwarze Sulm	450	330	33	3	0	0	0	0	0	0	36	
1049	Trahütten	112730	Sulm	970	299	27	18	22	0	0	0	0	0	67	
1051	St.Lorenzen	112714	Saggaubach	780	325	28	11	2	0	0	0	0	0	41	
1052	Eibiswald	112268	Saggaubach	360	332	31	3	0	0	0	0	0	0	34	53,4
1053	Glanz	112946	Saggaubach	476	338	25	3	0	0	0	0	0	0	28	
1054	Leutschach	112292	Saggaubach	370	337	26	3	0	0	0	0	0	0	29	42,0
1055	Kreuzberg	112748	Saggaubach	590	342	19	5	0	0	0	0	0	0	24	
1056	Kitzeck im Sausal	112300	Sulm	485	333	30	3	0	0	0	0	0	0	33	45,6
1057	St.Nikolai im Sausal	112318	Sulm	340	332	33	1	0	0	0	0	0	0	34	47,7
1058	Osterwitz-Winkel	123067	Laßnitz	1000	294	40	27	5	0	0	0	0	0	72	
1059	Osterwitz	112755	Laßnitz	1220	290	35	35	6	0	0	0	0	0	76	
1060	Deutschlandsberg	112342	Laßnitz	410	347	18	1	0	0	0	0	0	0	19	39,8
1061	Klosterwinkel	112763	Laßnitz	1162	294	29	35	8	0	0	0	0	0	72	
1062	Frauental	123059	Laßnitz	350	331	31	4	0	0	0	0	0	0	35	
1063	Stainz	112367	Stainzbach	340	346	20	0	0	0	0	0	0	0	20	52,5
1064	Hochgleinz	101584	Gleinzbach	340	343	17	6	0	0	0	0	0	0	23	
1065	Kirchbach in Steiermark	112383	Schwarzaubach	350	335	31	0	0	0	0	0	0	0	31	58,8
1066	Straß	112516	Schwarzaubach	256	359	7	0	0	0	0	0	0	0	7	51,3
1067	Unterpurkla	112409	Mur	220	363	3	0	0	0	0	0	0	0	3	37,4
1068	Zehensdorf	112664	Saßbach	288	354	12	0	0	0	0	0	0	0	12	55,9
1069	St.Peter am Ottersbach	112391	Saßbach	270	358	8	0	0	0	0	0	0	0	8	61,3

Häufigkeiten der Schneehöhen im Winter 2007/08

Nr.	Messstelle	Mess-stellen-nummer	Einzugsgebiet	Höhe m ü.A.	Anzahl der Tage										
					ohne bzw. ohne mess-bare Schnee-höhe	Tageswerte in cm								1 bis >250	
						1 bis 14	15 bis 29	30 bis 49	50 bis 99	100 bis 149	150 bis 199	200 bis 249	≧ 250	Winter	90/91 bis 99/00
1070	Straden	112425	Gnasbach	360	362	4	0	0	0	0	0	0	0	4	38,9
1071	Bad Gleichenberg	112417	Sulzbach	303	338	28	0	0	0	0	0	0	0	28	51,2
1073	Bad Radkersburg	112482	Mur	208	338	28	0	0	0	0	0	0	0	28	47,5
1074	Zelting	112441	Mur	200	335	31	0	0	0	0	0	0	0	31	45,8
1075	Bonisdorf	112466	Mur	376	335	31	0	0	0	0	0	0	0	31	43,2
	DRAUGEBIET														
1076	Sillian	113001	Drau	1075	242	70	48	6	0	0	0	0	0	124	117,4
1078	Hochberg	113019	Villgratenbach	1700	235	93	26	11	1	0	0	0	0	131	143,9
1079	Innervillgraten	113027	Villgratenbach	1400	232	76	26	30	2	0	0	0	0	134	152,6
1080	Kartitsch	114959	Drau	1415	229	79	36	20	2	0	0	0	0	137	
1084	Anras	113035	Drau	1300	290	52	21	3	0	0	0	0	0	76	106,7
1086	Assling-Vergein	103374	Drau	1400	277	63	22	4	0	0	0	0	0	89	
1089	Prägraten	113043	Isel	1340	226	75	47	16	2	0	0	0	0	140	137,1
1090	Virgen	114991	Isel	1198	256	55	51	4	0	0	0	0	0	110	
1092	Felbertauerntunnel	114900	Tauernbach	1650	178	12	14	54	108	0	0	0	0	188	164,5
1093	Matrei in Osttirol	113050	Tauernbach	1040	301	63	1	1	0	0	0	0	0	65	103,7
1094	St.Jakob i.Def.	113068	Schwarzach	1400	233	65	32	35	1	0	0	0	0	133	
1095	Hopfgarten i.D.-Hof	114918	Schwarzach	1520	259	70	33	3	1	0	0	0	0	107	115,4
1096	Hopfgarten i.Def.	114926	Schwarzach	1110	249	73	43	1	0	0	0	0	0	117	127,7
1098	Kals am Großglockner	113076	Kalser Bach	1336	226	43	83	13	1	0	0	0	0	140	
1100	St.Johann im Walde	113084	Isel	750	361	5	0	0	0	0	0	0	0	5	86,9
1102	Zettersfeld	114934	Drau	1912	162	22	17	53	106	6	0	0	0	204	
1103	Lienz	113092	Drau	659	358	8	0	0	0	0	0	0	0	8	92,7
1104	Lienz-Tristach	105015	Drau	659	359	7	0	0	0	0	0	0	0	7	
1107	Iselsberg-Penzelberg	113100	Debantbach	1210	241	91	33	1	0	0	0	0	0	125	111,0
1108	Nikolsdorf	114942	Drau	650	354	12	0	0	0	0	0	0	0	12	
1109	Oberdrauburg	113118	Drau	620	346	20	0	0	0	0	0	0	0	20	81,8
1110	Irschen-Leppen	114512	Drau	1150	320	42	4	0	0	0	0	0	0	46	93,4
1111	Dellach im Drautal	114389	Drau	628	350	15	1	0	0	0	0	0	0	16	
1112	Greifenburg	113126	Drau	610	335	31	0	0	0	0	0	0	0	31	96,8
1113	Sachsenburg	113134	Drau	550	361	5	0	0	0	0	0	0	0	5	60,5
1119	Stall	113225	Möll	820	340	23	3	0	0	0	0	0	0	26	93,4
1121	Innerfragant	113233	Möll	1195	328	28	9	1	0	0	0	0	0	38	112,4
1122	Kleindorf	113241	Möll	735	348	15	3	0	0	0	0	0	0	18	82,3
1124	Mallnitz	113258	Mallnitzbach	1196	303	53	9	1	0	0	0	0	0	63	95,8
1126	St.Peter im Katschtal	113324	Lieser	1220	325	28	12	1	0	0	0	0	0	41	108,9
1131	Malta	113399	Malta	830	350	15	1	0	0	0	0	0	0	16	65,6
1132	St.Oswald (Talstation)	114447	Millstätter See	1319	306	47	12	1	0	0	0	0	0	60	113,2
1133	Millstatt	113423	Millstätter See	591	359	7	0	0	0	0	0	0	0	7	53,2
1134	Hochegg	113464	Drau	1030	338	27	1	0	0	0	0	0	0	28	80,7
1135	Weißensee-Gatschach	113431	Weißensee	945	328	34	4	0	0	0	0	0	0	38	
1138	Fresach	114496	Drau	735	349	16	1	0	0	0	0	0	0	17	71,9
1139	Weißenstein	113480	Drau	510	357	9	0	0	0	0	0	0	0	9	69,6
1140	Villacher Alpe	113498	Weißenbach	2164	145	90	9	50	72	0	0	0	0	221	205,2
1142	Villach	113530	Drau	494	361	5	0	0	0	0	0	0	0	5	
1143	Bleistätter Moor	113555	Ossiacher See	510	359	6	1	0	0	0	0	0	0	7	61,7
1144	Ossiach	113563	Ossiacher See	520	342	24	0	0	0	0	0	0	0	24	83,9
1145	Kanzelhöhe	113571	Ossiacher See	1526	229	90	37	9	1	0	0	0	0	137	141,6
1146	Afritz	113548	Afritzer Bach	715	346	19	1	0	0	0	0	0	0	20	84,1
1149	Obertilliach	113589	Gail	1400	232	76	12	37	9	0	0	0	0	134	157,1
1151	Maria Luggau	113597	Gail	1140	288	32	18	28	0	0	0	0	0	78	121,9
1152	Kötschach-Mauthen	114538	Gail	705	337	25	4	0	0	0	0	0	0	29	110,5
1154	Jauken	110791	Gail	925	331	30	5	0	0	0	0	0	0	35	
1155	Waidegg	113670	Gail	635	344	17	5	0	0	0	0	0	0	22	106,3
1156	Tröpolach	114884	Gail	655	310	53	3	0	0	0	0	0	0	56	
1158	Weißbriach	113704	Gösseringbach	800	314	47	5	0	0	0	0	0	0	52	108,8
1159	Förolach	113720	Gail	565	340	26	0	0	0	0	0	0	0	26	94,7
1160	Feistritz an der Gail	113738	Gail	590	347	16	3	0	0	0	0	0	0	19	94,6
1161	Bad Bleiberg	113522	Gail	907	281	78	3	4	0	0	0	0	0	85	
1162	Arnoldstein	113746	Gailitz	580	355	9	2	0	0	0	0	0	0	11	86,7
1163	Faak am See	101659	Faaker See	585	321	43	2	0	0	0	0	0	0	45	
1164	Wernberg	113761	Drau	565	352	13	1	0	0	0	0	0	0	14	73,9
1165	Rosenbach	113779	Drau	540	335	27	4	0	0	0	0	0	0	31	84,9
1166	Bärental	113787	Drau	1000	231	79	44	10	2	0	0	0	0	135	128,8
1167	Tschachoritsch	114488	Drau	600	349	17	0	0	0	0	0	0	0	17	84,1
1168	Kirschentheuer-Babniak	113803	Drau	440	336	30	0	0	0	0	0	0	0	30	84,2
1169	Loibltunnel	113811	Drau	1067	229	87	32	11	7	0	0	0	0	137	134,6
1170	Bodental	113837	Drau	995	237	111	9	8	1	0	0	0	0	129	133,4
1171	Ferlach	113845	Drau	470	355	11	0	0	0	0	0	0	0	11	
1172	Zell-Pfarre	113852	Drau	900	298	44	13	11	0	0	0	0	0	68	106,2
1173	Schwarz	113860	Drau	780	324	40	2	0	0	0	0	0	0	42	94,9
1174	Seeberg	113886	Vellach	1040	287	32	34	13	0	0	0	0	0	79	118,9
1175	Eisenkappel	113894	Vellach	580	335	30	1	0	0	0	0	0	0	31	92,5
1177	Maitratten-Sonnleiten	114694	Gurk	1000	336	29	1	0	0	0	0	0	0	30	
1178	Sirnitz	113936	Gurk	850	336	29	1	0	0	0	0	0	0	30	90,8
1179	Weitensfeld	113977	Gurk	705	347	19	0	0	0	0	0	0	0	19	87,4
1180	Winklern ob Straßburg	114520	Gurk	1040	341	25	0	0	0	0	0	0	0	25	79,4
1181	Grades-Klachl	114587	Metnitz	725	348	17	1	0	0	0	0	0	0	18	
1182	Friesach	113993	Metnitz	634	362	4	0	0	0	0	0	0	0	4	
1183	Neumarkt in Steiermark	114017	Olsa	872	341	24	1	0	0	0	0	0	0	25	86,0
1184	Gaisberg	114736	Olsa	930	342	23	1	0	0	0	0	0	0	24	
1185	Guttaring	114785	Silberbach	710	354	12	0	0	0	0	0	0	0	12	
1186	Silberegg	114025	Gurk	598	361	5	0	0	0	0	0	0	0	5	59,3
1188	Knappenberg	114603	Görtschitz	1050	309	57	0	0	0	0	0	0	0	57	
1189	Wietersdorf	114066	Görtschitz	630	361	5	0	0	0	0	0	0	0	5	67,1
1190	Magdalensberg	114108	Gurk	920	339	26	1	0	0	0	0	0	0	27	93,7

Häufigkeiten der Schneehöhen im Winter 2007/08

Nr.	Messstelle	Mess-stellen-nummer	Einzugsgebiet	Höhe m ü.A.	Anzahl der Tage										
					ohne bzw. ohne mess-bare Schnee-höhe	Tageswerte in cm								1 bis >250	
						1 bis 14	15 bis 29	30 bis 49	50 bis 99	100 bis 149	150 bis 199	200 bis 249	≧ 250	Winter	90/91 bis 99/00
1191	Sillehof	114116	Gurk	450	361	5	0	0	0	0	0	0	0	5	
1192	Radweg-Gradisch	114124	Glan	666	347	17	2	0	0	0	0	0	0	19	76,0
1193	Hörzendorf	114777	Glan	475	362	4	0	0	0	0	0	0	0	4	
1195	Dreifaltigkeit	114165	Glan	1180	329	35	2	0	0	0	0	0	0	37	95,5
1197	Klagenfurt (Flugplatz)	114173	Glan	447	362	4	0	0	0	0	0	0	0	4	74,4
1198	Klagenfurt	114561	Glanfurt	442	361	5	0	0	0	0	0	0	0	5	
1199	Velden-Weinzierl	114629	Wörther See	535	351	14	1	0	0	0	0	0	0	15	
1200	Keutschach	114215	Wörther See	530	358	7	1	0	0	0	0	0	0	8	73,8
1201	Pörtschach	114835	Wörther See	452	362	4	0	0	0	0	0	0	0	4	
1202	St.Margarethen ob Töllerberg	114256	Drau	460	359	7	0	0	0	0	0	0	0	7	72,2
1203	Klopein am Klopeiner See	114249	Drau	470	337	29	0	0	0	0	0	0	0	29	75,3
1204	Diex	114272	Wölfnitzbach	1150	309	54	3	0	0	0	0	0	0	57	93,2
1205	St.Michael ob Bleiburg	114280	Feistritz	527	354	12	0	0	0	0	0	0	0	12	84,4
1207	Reichenfels	114298	Lavant	800	303	60	3	0	0	0	0	0	0	63	84,5
1208	Preblau	114306	Lavant	790	310	35	21	0	0	0	0	0	0	56	83,4
1209	Preitenegg	114314	Lavant	1035	274	56	24	12	0	0	0	0	0	92	103,0
1211	Wolfsberg	114702	Lavant	440	357	9	0	0	0	0	0	0	0	9	
1212	St.Michael-Wolfsberg	114793	Lavant	510	354	12	0	0	0	0	0	0	0	12	
1213	St.Andrä im Lavanttal	114421	Lavant	402	336	30	0	0	0	0	0	0	0	30	
1214	Pustritz	114330	Lavant	790	344	22	0	0	0	0	0	0	0	22	76,1
1215	Brandl-Koralpe	114363	Feistritzbach	1485	247	64	42	13	0	0	0	0	0	119	127,8
1216	Soboth	112706	Feistritzbach	1145	280	54	22	7	3	0	0	0	0	86	

Wasserwerte und Dichten der Schneedecke im Winter 2007/08

Nr.	Messstelle	Höhe m ü.A.	Datum	Schneedecke			Nr.	Messstelle	Höhe m ü.A.	Datum	Schneedecke		
				Höhe cm	Wasserwert mm	Dichte					Höhe cm	Wasserwert mm	Dichte
RHEINGEBIET													
64	Damüls	1365	6. 3.	78	243	0,31							
DONAUGEBIET OBERHALB DES INN													
92	Holzgau	1100	12.11.	38	46	0,12	94	Boden	1355	12.11.	50	102	0,20
			19.11.	41	76	0,19				19.11.	50	120	0,24
			26.11.	22	61	0,28				26.11.	22	74	0,34
			3.12.	16	54	0,34				3.12.	20	61	0,31
			10.12.	21	64	0,30				10.12.	30	97	0,32
			17.12.	44	89	0,20				17.12.	50	135	0,27
			24.12.	37	92	0,25				24.12.	42	125	0,30
			31.12.	41	92	0,22				31.12.	46	122	0,27
			7. 1.	34	110	0,32				7. 1.	38	130	0,34
			14. 1.	32	125	0,39				14. 1.	46	140	0,30
			21. 1.	39	135	0,35				21. 1.	49	153	0,31
			28. 1.	39	130	0,33				28. 1.	51	158	0,31
			4. 2.	38	120	0,32				4. 2.	52	163	0,31
			11. 2.	48	153	0,32				11. 2.	61	199	0,33
			18. 2.	48	148	0,31				18. 2.	58	191	0,33
			25. 2.	37	117	0,32				25. 2.	46	150	0,33
			3. 3.	12	48	0,40				3. 3.	32	97	0,30
			10. 3.	12	43	0,36				10. 3.	32	112	0,35
			24. 3.	29	54	0,19				17. 3.	40	109	0,27
			31. 3.	17	54	0,32				24. 3.	53	132	0,25
93	Gramais	1320	12.11.	50	79	0,16				31. 3.	40	153	0,38
			19.11.	49	94	0,19				7. 4.	70	153	0,22
			26.11.	28	74	0,26				14. 4.	32	94	0,29
			3.12.	18	66	0,37				21. 4.	24	89	0,37
			10.12.	28	31	0,11	116	Hinterriß	930	19.11.	35	79	0,23
			17.12.	50	76	0,15				10.12.	24	104	0,43
			24.12.	40	76	0,19				17.12.	45	104	0,23
			31.12.	42	76	0,18				7. 1.	48	186	0,39
			7. 1.	35	97	0,28				14. 1.	45	163	0,36
			14. 1.	42	110	0,26				21. 1.	42	127	0,30
			21. 1.	42	117	0,28				30. 1.	50	176	0,35
			29. 1.	43	139	0,32				18. 2.	55	222	0,40
			4. 2.	42	138	0,33				25. 2.	50	222	0,44
			11. 2.	44	143	0,33				3. 3.	30	150	0,50
			18. 2.	51	140	0,27				10. 3.	30	145	0,48
			25. 2.	37	110	0,30							
INNGEBIET OBERHALB DER SALZACH													
151	Ladis-Neuegg	1350	26.11.	13	51	0,39	161	Galtür	1587	10. 4.	84	293	0,35
			3.12.	15	64	0,43				14. 4.	72	273	0,38
			10.12.	17	70	0,41				24. 4.	61	232	0,38
			17.12.	21	80	0,38				28. 4.	43	168	0,39
			25.12.	20	80	0,40	223	Obernberg am Brenner	1360	12.11.	22	40	0,18
			31.12.	22	80	0,36				19.11.	18	48	0,27
			7. 1.	33	76	0,23				10.12.	9	36	0,40
			14. 1.	38	89	0,23				17.12.	15	38	0,25
			21. 1.	40	89	0,22				31.12.	9	26	0,29
			28. 1.	40	102	0,26				7. 1.	11	28	0,25
			4. 2.	40	102	0,26				14. 1.	19	36	0,19
			11. 2.	43	115	0,27				21. 1.	15	45	0,30
			18. 2.	41	115	0,28				28. 1.	22	48	0,22
			25. 2.	25	89	0,36				4. 2.	17	51	0,30
155	St.Anton am Arlberg	1285	12.11.	48	82	0,17				11. 2.	18	59	0,33
			19.11.	55	110	0,20				18. 2.	16	59	0,37
			26.11.	45	120	0,27				25. 2.	10	36	0,36
			3.12.	45	130	0,29	247	Rinn	895	7. 4.	11	15	0,14
			10.12.	65	190	0,29	268	Ginzling	1060	12.11.	23	36	0,16
			20.12.	67	205	0,31				19.11.	17	33	0,19
			25.12.	67	201	0,30				17.12.	12	18	0,15
			3. 1.	65	211	0,32				14. 1.	10	10	0,10
			10. 1.	63	224	0,36				7. 4.	24	18	0,08
			17. 1.	68	230	0,34	270	Gschößwand	1795	28. 1.	91	254	0,28
			23. 1.	80	242	0,30				4. 2.	91	217	0,24
			31. 1.	75	240	0,32				11. 2.	107	242	0,23
			7. 2.	90	250	0,28				19. 2.	98	280	0,29
			13. 2.	87	250	0,29				3. 3.	81	267	0,33
			20. 2.	85	250	0,29				17. 3.	71	229	0,32
			28. 2.	70	206	0,29	299	Thiersee-Landl	700	19.11.	25	43	0,17
			8. 3.	45	183	0,41				28.11.	26	26	0,10
			15. 3.	40	153	0,38				21.12.	15	26	0,17
			22. 3.	70	185	0,26				31.12.	27	30	0,11
			29. 3.	55	193	0,35				8. 1.	19	61	0,32
			5. 4.	43	135	0,31				16. 1.	15	66	0,44
			12. 4.	20	87	0,44				23. 1.	20	66	0,33
161	Galtür	1587	15.11.	100	165	0,17				9. 2.	11	46	0,42
			22.11.	67	165	0,25				26. 3.	23	20	0,09
			29.11.	60	178	0,30	302	Jochberg	950	19.11.	25	46	0,18
			6.12.	75	200	0,27				18.12.	36	51	0,14
			14.12.	88	240	0,27				24.12.	26	51	0,20
			21.12.	80	240	0,30				3. 1.	33	58	0,18
			27.12.	73	240	0,33				7. 1.	25	66	0,26
			4. 1.	68	240	0,35				14. 1.	25	71	0,28
			11. 1.	80	255	0,32				21. 1.	23	79	0,34
			19. 1.	87	270	0,31				28. 1.	23	89	0,39
			28. 1.	87	270	0,31				4. 2.	27	100	0,37
			8. 2.	98	288	0,29				11. 2.	28	115	0,41
			14. 2.	87	288	0,33				18. 2.	28	97	0,35
			19. 2.	80	288	0,36				25. 2.	24	79	0,33
			27. 2.	65	283	0,44	315	Kössen	590	12.11.	20	51	0,26
			7. 3.	60	237	0,40				19.11.	35	38	0,11
			13. 3.	68	270	0,40				26.11.	17	26	0,15
			22. 3.	85	295	0,35				24.12.	13	38	0,29
			28. 3.	93	311	0,33				31.12.	27	40	0,15
			5. 4.	90	329	0,37				7. 1.	23	60	0,26

Wasserwerte und Dichten der Schneedecke im Winter 2007/08

Nr.	Messstelle	Höhe m ü.A.	Datum	Schneedecke			Nr.	Messstelle	Höhe m ü.A.	Datum	Schneedecke		
				Höhe cm	Wasserwert mm	Dichte					Höhe cm	Wasserwert mm	Dichte
315	Kössen	590	14. 1.	20	76	0,38							
	SALZACHGEBIET												
369	Waidring	775	19.11.	47	97	0,21	369	Waidring	775	21. 1.	45	166	0,37
			26.11.	50	100	0,20				28. 1.	43	173	0,40
			3.12.	30	115	0,38				4. 2.	42	176	0,42
			10.12.	35	122	0,35				11. 2.	46	176	0,38
			17.12.	55	148	0,27				18. 2.	45	176	0,39
			24.12.	50	148	0,30				25. 2.	36	153	0,43
			31.12.	59	150	0,25				3. 3.	10	51	0,51
			7. 1.	50	155	0,31				10. 3.	5	28	0,56
			14. 1.	44	150	0,34							
	TRAUNGEBIET												
446	Schönbergalpe	1350	6. 3.	200	764	0,38	446	Schönbergalpe	1350	1. 4.	115	426	0,37
	ENNSGEBIET												
504	Grubegg	790	10.11.	16	20	0,13	514	Hohentauern	1265	28.10.	14	38	0,27
			13.11.	84	97	0,12				9.11.	12	13	0,11
			19.11.	54	61	0,11				11.11.	58	48	0,08
			25.11.	32	37	0,12				14.11.	52	75	0,14
			30.11.	40	39	0,10				17.11.	56	83	0,15
			5.12.	32	39	0,12				20.11.	51	89	0,17
			16.12.	34	39	0,11				24.11.	25	57	0,23
			22.12.	34	41	0,12				28.11.	37	64	0,17
			28.12.	33	38	0,12				2.12.	28	70	0,25
			3. 1.	37	108	0,29				6.12.	35	73	0,21
			8. 1.	34	106	0,31				10.12.	40	81	0,20
			14. 1.	34	108	0,32				14.12.	70	102	0,15
			19. 1.	29	101	0,35				18.12.	65	113	0,17
			25. 1.	31	102	0,33				22.12.	54	111	0,21
			31. 1.	23	71	0,31				26.12.	51	107	0,21
			5. 2.	22	76	0,35				30.12.	50	106	0,21
			10. 2.	21	75	0,36				4. 1.	61	119	0,20
			21. 2.	20	72	0,36				8. 1.	49	122	0,25
			25. 2.	17	59	0,35				12. 1.	45	113	0,25
			29. 2.	14	47	0,34				16. 1.	45	110	0,24
511	Oppenberg	1060	22.10.	40	34	0,09				20. 1.	43	103	0,24
			26.10.	16	41	0,26				24. 1.	50	117	0,23
			10.11.	57	61	0,11				28. 1.	58	136	0,23
			15.11.	92	186	0,20				1. 2.	55	126	0,23
			21.11.	71	209	0,29				5. 2.	57	137	0,24
			25.11.	40	141	0,35				9. 2.	62	148	0,24
			30.11.	53	135	0,25				13. 2.	61	147	0,24
			3.12.	45	156	0,35				17. 2.	60	147	0,25
			9.12.	47	169	0,36				21. 2.	56	145	0,26
			15.12.	80	198	0,25				25. 2.	51	145	0,28
			23.12.	58	187	0,32				29. 2.	46	115	0,25
			28.12.	50	168	0,34				2. 3.	53	132	0,25
			3. 1.	50	150	0,30				6. 3.	50	124	0,25
			10. 1.	48	180	0,38				10. 3.	44	137	0,31
			16. 1.	37	138	0,37				15. 3.	44	136	0,31
			22. 1.	33	124	0,38				19. 3.	38	127	0,33
			2. 2.	40	145	0,36				24. 3.	62	147	0,24
			4. 2.	17	47	0,28				27. 3.	64	148	0,23
			8. 2.	45	168	0,37				31. 3.	45	140	0,31
			11. 2.	16	41	0,26				3. 4.	46	119	0,26
			15. 2.	40	160	0,40				7. 4.	40	123	0,31
			18. 2.	53	74	0,14				12. 4.	15	54	0,36
			22. 2.	28	126	0,45	532	Huttererböden	1370	11. 3.	35	125	0,36
			24. 2.	74	113	0,15				25. 3.	62	165	0,27
			6. 3.	13	8	0,06				3. 4.	58	177	0,31
			14. 3.	16	12	0,08	533	Linzer Haus	1435	22. 1.	158	525	0,33
			25. 3.	14	13	0,09				21. 2.	137	576	0,42
514	Hohentauern	1265	21.10.	48	30	0,06				18. 3.	180	702	0,39
			23.10.	45	45	0,10				27. 3.	202	622	0,31
			26.10.	35	59	0,17							
	DONAUGEBIET ZWISCHEN ENNS UND MARCH												
574	Göstling an der Ybbs	530	23.10.	8	26	0,33	574	Göstling an der Ybbs	530	28.12.	27	77	0,29
			25.10.	7	13	0,19				1. 1.	48	115	0,24
			13.11.	15	51	0,34				4. 1.	41	102	0,25
			16.11.	38	89	0,23				8. 1.	30	115	0,38
			20.11.	25	51	0,20				11. 1.	29	115	0,40
			23.11.	19	51	0,27				15. 1.	29	115	0,40
			27.11.	18	51	0,28				18. 1.	29	128	0,44
			30.11.	25	51	0,20				22. 1.	24	115	0,48
			4.12.	13	64	0,49				25. 1.	24	102	0,43
			7.12.	10	51	0,51				29. 1.	18	77	0,43
			11.12.	5	26	0,52				1. 2.	10	77	0,77
			14.12.	20	77	0,39				5. 2.	10	51	0,51
			18.12.	27	89	0,33				8. 2.	4	26	0,65
			21.12.	27	89	0,33				20. 3.	10	13	0,13
			24.12.	28	77	0,28				28. 3.	5	26	0,52
	MARCHGEBIET												
779	Pommersdorf	493	19.11.	4	10	0,25	780	Weikertschlag an der Thaya	460	7. 1.	5	10	0,20
780	Weikertschlag an der Thaya	460	1. 1.	6	10	0,17							

Wasserwerte und Dichten der Schneedecke im Winter 2007/08

Nr.	Messstelle	Höhe m ü.A.	Datum	Schneedecke Höhe cm	Schneedecke Wasserwert mm	Schneedecke Dichte
LEITHAGEBIET						
824	Naßwald	615	20.11.	37	26	0,07
			30.11.	18	26	0,14
			13.12.	5	10	0,20
			27.12.	10	13	0,13
843	Hochwolkersdorf	617	19.11.	19	38	0,20
843	Hochwolkersdorf	617	17.12.	25	38	0,15
			24.12.	22	38	0,17
			31.12.	15	38	0,25
			7. 1.	8	13	0,16
			24. 3.	10	12	0,12
RAABGEBIET						
928	Rettenegg	860	13.11.	45	52	0,12
			20.11.	30	54	0,18
			26.11.	19	35	0,18
			29.11.	28	57	0,20
928	Rettenegg	860	17.12.	30	55	0,18
			7. 1.	29	57	0,20
			14. 1.	22	51	0,23
MURGEBIET						
980	St.Johann am Tauern	1050	6.11.	10	43	0,43
			10.11.	40	140	0,35
			13.11.	50	165	0,33
			18.11.	45	155	0,34
			21.11.	40	143	0,36
			24.11.	30	126	0,42
			27.11.	50	152	0,30
			30.11.	30	137	0,46
			2.12.	30	118	0,39
			5.12.	25	120	0,48
			8.12.	20	96	0,48
			11.12.	25	101	0,40
			14.12.	22	88	0,40
			17.12.	20	76	0,38
			20.12.	20	73	0,37
			23.12.	15	71	0,47
			26.12.	15	61	0,41
			29.12.	14	57	0,41
			1. 1.	19	56	0,29
			4. 1.	18	55	0,31
			7. 1.	10	52	0,52
			10. 1.	10	49	0,49
			13. 1.	10	46	0,46
			16. 1.	10	43	0,43
			26. 3.	15	34	0,23
			28. 3.	10	31	0,31
989	Ingering II	850	7.11.	3	11	0,37
			11.11.	35	36	0,10
			13.11.	26	43	0,17
			2. 1.	5	7	0,14
			26. 3.	7	10	0,14
1004	Mürzsteg	810	23.10.	22	21	0,10
			12.11.	57	64	0,11
			15.11.	72	89	0,12
			19.11.	59	90	0,15
			22.11.	48	86	0,18
			26.11.	41	83	0,20
			29.11.	55	105	0,19
1004	Mürzsteg	810	3.12.	36	103	0,29
			6.12.	46	113	0,25
			10.12.	41	128	0,31
			13.12.	47	132	0,28
			17.12.	56	132	0,24
			20.12.	48	137	0,29
			24.12.	47	134	0,29
			27.12.	47	140	0,30
			31.12.	48	131	0,27
			3. 1.	68	153	0,23
			7. 1.	50	150	0,30
			10. 1.	47	152	0,32
			14. 1.	47	167	0,36
			17. 1.	47	166	0,35
			21. 1.	41	143	0,35
			24. 1.	42	152	0,36
			28. 1.	44	169	0,38
			31. 1.	42	166	0,40
			4. 2.	42	166	0,40
			7. 2.	42	154	0,37
			11. 2.	42	160	0,38
			14. 2.	42	159	0,38
			18. 2.	46	172	0,37
			22. 2.	40	162	0,41
			25. 2.	30	130	0,43
			28. 2.	27	118	0,44
			3. 3.	23	99	0,43
			6. 3.	25	88	0,35
			10. 3.	20	73	0,37
			14. 3.	30	67	0,22
			17. 3.	14	50	0,36
			20. 3.	29	48	0,17
			24. 3.	23	59	0,26
			27. 3.	30	59	0,20
			31. 3.	13	44	0,34
1020	Neuhof	770	14.11.	7	10	0,14
			10. 1.	9	11	0,12
DRAUGEBIET						
1079	Innervillgraten	1400	3.12.	9	20	0,22
			10.12.	8	18	0,23
			17.12.	8	18	0,23
			24.12.	8	18	0,23
			31.12.	8	18	0,23
			7. 1.	19	30	0,16
			14. 1.	40	61	0,15
			21. 1.	47	66	0,14
			28. 1.	36	61	0,17
			4. 2.	37	61	0,16
			11. 2.	34	59	0,17
			18. 2.	22	38	0,17
1089	Prägraten	1340	19.11.	21	51	0,24
			26.11.	11	28	0,25
			21. 1.	42	82	0,20
			29. 1.	19	61	0,32
			8. 2.	23	69	0,30
			11. 2.	22	64	0,29
			19. 2.	14	48	0,34
1092	Felbertauerntunnel	1650	14.11.	58	102	0,18
			26.11.	40	115	0,29
			3.12.	37	117	0,32
			11.12.	43	168	0,39
			24.12.	44	175	0,40
			31.12.	44	176	0,40
			8. 1.	54	190	0,35
			14. 1.	64	200	0,31
			28. 1.	76	240	0,32
1092	Felbertauerntunnel	1650	7. 2.	95	260	0,27
			12. 2.	87	260	0,30
			18. 2.	83	257	0,31
			25. 2.	67	265	0,40
			3. 3.	58	245	0,42
			10. 3.	62	255	0,41
			17. 3.	70	290	0,41
			25. 3.	83	298	0,36
			1. 4.	65	300	0,46
			8. 4.	82	322	0,39
			15. 4.	55	280	0,51
			23. 4.	43	168	0,39
1094	St.Jakob i.Def.	1400	12.11.	25	41	0,16
			19.11.	19	38	0,20
			26.11.	10	26	0,26
			3.12.	17	38	0,22
			10.12.	16	41	0,26
			17.12.	15	41	0,27
			24.12.	15	41	0,27
			31.12.	15	41	0,27
			6. 1.	30	45	0,15
			14. 1.	42	61	0,15
			21. 1.	45	84	0,19
			28. 1.	32	79	0,25
			4. 2.	40	87	0,22
			11. 2.	43	102	0,24
			18. 2.	40	97	0,24
			25. 2.	30	84	0,28

Monats- und Jahressummen der Niederschläge aus Messungen mit Totalisatoren

Nr.	Messstelle	Einzugsgebiet	Höhe m ü.A.	Summen in mm												Beobachtungs-zeitraum
				I	II	III	IV	V	VI	VII	VIII	IX	X	XI	XII	Jahr	Beginn - Ende
RHEINGEBIET																	
1	Vermuntgletscher	Ill	2700													1208	1.10.2007 - 30. 9.2008
2	Klostertaler Gletscher	Ill	2750													1419	1.10.2007 - 30. 9.2008
3	Madlener Haus	Ill	1980													1150	1.10.2007 - 30. 9.2008
5	Tschifernella	Ill	2344													1621	1.10.2007 - 30. 9.2008
7	Verbella	Ill	2350													1330	1.10.2007 - 30. 9.2008
12	Valzifenz	Suggadinbach	2300													1505	1.10.2007 - 30. 9.2008
13	Gargellener Kopf	Suggadinbach	2210													1688	1.10.2007 - 30. 9.2008
14	Tilisunasee	Ill	2200													1334	1.10.2007 - 30. 9.2008
16	Silbertaler Winterjöchl	Litz	1946													1332	1.10.2007 - 30. 9.2008
25	Lünerseealpe	Alvier	2015													1402	1.10.2007 - 30. 9.2008
27	Lünersee	Alvier	1900													1486	1.10.2007 - 30. 9.2008
28	Brandner Gletscher	Alvier	2700													1673	1.10.2007 - 30. 9.2008
32	Biberacher Hütte	Lutz	1860	84	81	272	262	37	107	372	264	116	113	118	174	2000	
34	Sonntag-Stein	Lutz	1770	94	59	303	327	57	177	297	196	132	125	131	156	2054	
58	Körbersee	Bregenzerach	1675	96	99	313	341	48	151	395	188	94	108	158	178	2169	
61	Diedamskopf	Bregenzerach	1796	107	76	251	328	69	98	365	194	104	82	145	179	1998	
63	Damüls Uga	Bregenzerach	2000	111	75	229	323	63	150	443	234	113	124	163	220	2248	
65	Obergüntenstallalpe	Bregenzerach	1580													2408	1.10.2007 - 30. 9.2008
66	Rohralpe	Bregenzerach	1200	112	65	187	394	45	199	376	204	96	158	137	185	2158	
72	Hochrubachalpe	Subersach	1515	19	21	49	55	9	33	109	225	152	180	183	194	1229	
74	Rehenbergalpe	Subersach	950													1886	1.10.2007 - 30. 9.2008
77	Feuerstätter Sättele	Weißach	1420													2169	1.10.2007 - 30. 9.2008
DONAUGEBIET OBERHALB DES INN																	
102	Ammerwald	Archbach	1090	89	44	201	284	55	134	309	231	92	94	141	111	1785	
104	Traualpsee	Vils	1660	112	106	340	306	67	112	369	235	86	128	133	160	2154	
108	Kastenalm	Isar	1230	102	22	142	216	56	151	291	201	94	83	65	230	1653	
109	Bodenwald	Isar	1280	66	19	133	234	36	145	208	147	92	85	79	175	1419	
112	Wettersteinhütte	Leutascher Ache	1700	57	20	224	252	42	98	263	165	109	48	78	106	1462	
114	Johannistal-Filzwaldbod	Rißbach	1300	70	45	197	320	78	192	387	240	121	111	99	199	2059	
115	Großer Ahornboden	Rißbach	1170	47	30	146	236	62	190	360	180	61	66	67	168	1613	
117	Ochsenhütte	Dürrach	1460	87	41	213	293	66	179	345	211	99	112	86	199	1931	
118	Lochalm ML	Dürrach	1430	6	35	179	239	54	212	314	192	116	84	82	178	1691	
119	Kotalm NL	Achensee	1300	67	33	172	290	51	147	302	207	83	70	89	177	1688	
120	Köglalm	Achensee	1487	64	36	161	223	70	165	311	206	90	80	69	132	1607	
121	Plums-Bärental	Achensee	1235	79	37	189	278	72	196	335	226	104	82	86	211	1895	
122	Gramai NL	Achensee	1330	98	40	205	296	72	199	355	261	119	94	88	224	2051	
123	Bärenbad	Achensee	1480	85	42	172	250	60	204	310	220	89	90	57	226	1805	
125	Hochstögen	Achensee	1350	121	49	255	382	64	226	319	222	110	101	103	252	2204	
127	Gufferthütte	Ache	1415	70	33	174	188	37	182	288	201	101	69	77	135	1555	
128	Achenkirch-M.köpfl	Ache	900	65	37	158	230	45	192	283	204	110	75	72	145	1616	
INNGEBIET OBERHALB DER SALZACH																	
134	Hohenzollernhaus	Radurschlbach	2200	33	10	90	89	75	113	234	114	81	89	92	48	1068	
135	Nauderer-Tschey	Radurschlbach	1920	34	10	92	91	76	98	186	119	79	84	87	45	1001	
136	Furgglersee	Inn	2330	63	19	164	127	103	124	266	167	126	146	151	78	1534	
139	Zirmesköpfl	Inn	2050	41	13	58	73	45	101	223	87	46	38	95	47	867	
141	Rauher Kopf	Fagge	2670	66	20	99	178	71	158	358	151	70	57	141	70	1439	
142	Glockturm	Fagge	2800	71	22	107	191	66	148	258	119	81	66	163	81	1373	
143	Weisssee	Fagge	2540	63	23	99	130	69	133	245	162	80	59	111	85	1259	
144	Oberbirg-s'Gliger	Fagge	2160	95	29	143	179	64	132	229	176	77	62	154	106	1446	
145	Gepatschalpe	Fagge	1900	52	16	78	159	59	116	208	145	70	41	101	71	1116	
146	Wurmetal	Fagge	2510	54	17	82	146	58	120	215	173	67	53	131	65	1181	
147	Kaiserbergtal	Fagge	2330	57	17	85	153	61	127	229	191	87	54	133	66	1260	
148	Nassereinalpe	Fagge	2050	56	17	84	130	52	107	187	161	74	47	117	59	1091	
150	Verpeilhütte	Fagge	2045	52	16	79	141	55	116	273	125	58	45	112	56	1128	
153	Salzhütte	Rosanna	1510	72	41	179	194	42	102	231	166	96	73	130	102	1428	
154	Kartellboden Damm	Rosanna	1980	98	61	286	224	66	181	243	187	126	102	197	98	1869	
157	Bieltal	Trisanna	2500													1133	1.10.2007 - 30. 9.2008
158	Jamtalferner-Rußkopf	Trisanna	2690													1674	1.10.2007 - 30. 9.2008
159	Jamtalferner (Zunge)	Trisanna	2400	57	27	150	149	87	158	283	199	134	97	94	97	1532	
160	Fluchthornferner	Trisanna	2750													985	1.10.2007 - 30. 9.2008
162	Piz da Val Gronda	Trisanna	2810													670	1.10.2007 - 30. 9.2008
167	Marienbergalm	Gurglbach	1640	79	21	209	197	40	124	252	134	92	70	89	77	1384	
170	Braunschweiger Hütte	Pitze	2740	78	24	118	172	59	132	309	171	86	71	175	87	1482	
171	Ölgrubensee	Pitze	2850	72	22	108	193	77	171	279	127	81	66	164	81	1441	
172	Taschachhaus	Pitze	2470	61	19	92	165	65	145	277	127	75	62	153	76	1317	
173	Riffelferner	Pitze	2740	56	17	85	152	60	134	319	146	71	58	143	71	1312	
174	Riffelseehütte	Pitze	2240	44	18	74	122	49	108	246	112	54	44	110	79	1060	
176	Kaunergrathütte	Pitze	2520	60	19	91	163	64	132	300	127	75	61	152	75	1319	
181	Hintereisferner	Rofenache	2970	94	35	83	161	125	164	238	172	81	94	215	165	1627	
182	Latschbloder	Rofenache	2910	48	18	43	104	102	134	196	137	65	63	145	111	1166	
183	Rofenberg	Rofenache	2827	51	20	44	97	101	132	193	127	60	80	181	139	1225	
184	Proviantdepot	Rofenache	2737	50	18	45	101	87	100	146	112	52	61	140	107	1019	
185	Hochjochhospiz	Rofenache	2360	37	14	32	69	68	90	130	101	47	55	127	97	867	

Monats- und Jahressummen der Niederschläge aus Messungen mit Totalisatoren

Nr.	Messstelle	Einzugsgebiet	Höhe m ü.A.	Summen in mm												Beobachtungs-zeitraum
				I	II	III	IV	V	VI	VII	VIII	IX	X	XI	XII	Jahr	Beginn - Ende
186	Vernagtbrücke	Rofenache	2640	56	20	49	107	92	106	154	128	60	63	145	111	1091	
187	Vent	Rofenache	1900	45	17	40	91	78	93	136	93	43	45	104	79	864	
189	Rotmoosferner	Gurgler Ache	2680													1334	1.10.2007 - 30. 9.2008
190	Schönwies	Gurgler Ache	2310													1105	1.10.2007 - 30. 9.2008
195	Frischmannhütte	Ötztaler Ache	2180	95	40	141	199	57	160	261	108	75	36	102	106	1380	
199	Gossenkölle	Ötztaler Ache	2500	91	20	198	221	67	170	237	120	80	62	112	105	1483	
200	Finstertal-Gametzköpfl	Ötztaler Ache	2470	61	26	105	173	56	126	286	140	71	46	64	91	1245	
202	Längental	Ötztaler Ache	2230	58	26	61	157	66	143	280	150	79	44	48	67	1179	
207	Unterseebenalm	Inn	1860	61	10	99	150	58	148	212	104	78	66	77	72	1135	
208	Alplhütte	Inn	1500	101	49	264	349	62	93	228	137	101	67	294	202	1947	
211	Inzinger Alm-Kaserboden	Inn	1790	92	16	125	177	79	166	263	141	106	48	88	102	1403	
213	Westfalenhaus	Melach	2295	63	19	108	149	93	269	241	197	116	64	72	91	1482	
214	Praxmar	Melach	2150	62	20	118	135	84	253	231	170	100	64	67	93	1397	
215	Pforzheimer Hütte	Melach	2330	78	24	113	143	89	249	210	172	95	64	64	98	1399	
220	Innsbruck-Seegrube	Inn	1930	91	53	194	341	64	248	238	135	102	104	92	273	1935	
224	Altereralm (Innervals)	Valser Bach	1620	68	17	80	247	76	158	256	249	194	148	111	186	1790	
225	Sillalm (Innervals)	Valser Bach	1612	54	14	54	161	73	152	253	203	100	128	97	162	1451	
227	Wildlahner (Innerschmir	Schmirnbach	1542	47	15	59	179	52	133	243	219	93	97	90	206	1433	
231	Klammalm (Navis)	Navisbach	1945	64	22	102	239	58	173	230	233	128	121	92	160	1622	
233	Vöstenalm (Navis)	Navisbach	1878	42	15	74	175	69	148	225	210	136	121	95	165	1475	
234	Baierhof - Navis (Kersc	Navisbach	1365	61	10	71	169	57	145	199	208	126	89	70	155	1360	
236	Maria Waldrast	Sill	1590	54	20	94	177	70	139	210	155	108	139	82	118	1366	
237	Meißnerhaus	Vikarbach	1666	52	22	121	217	70	180	244	144	106	72	91	212	1531	
240	Franz-Senn-Hütte	Ruetz	2150	66	25	85	154	111	202	270	157	100	99	103	80	1452	
244	Halltal (Oberbergstolle	Inn	1610	75	45	208	267	81	232	246	200	116	79	88	215	1852	
245	St.Magdalena	Inn	1280	65	14	179	114	161	83	156	189	136	83	83	187	1450	
246	Bettelwurfhütte	Inn	2100	75	36	167	323	103	89	142	204	160	104	97	174	1674	
249	Dörfl (Voldertal)	Voldertalbach	1440	25	49	108	171	55	173	277	194	117	83	56	140	1448	
251	Walder Alm	Inn	1600	79	23	206	151	184	93	184	216	62	96	102	218	1614	
253	Möls-Hochleger	Mölsbach	2040	54	22	117	205	63	194	238	189	145	126	62	122	1537	
256	Stallenhütte	Inn	1430	61	32	136	264	51	184	295	185	114	54	78	169	1623	
259	Plauener Hütte	Ziller	2390													1525	8.10.2007 - 21. 9.2008
261	Zillergrund-Plattkopf	Ziller	2260													1917	8.10.2007 - 21. 9.2008
262	Mitterhütten	Ziller	1730													1107	19. 9.2007 - 15.10.2008
266	Dominikushütte	Zemmbach	1800													1685	7. 8.2007 - 24. 9.2008
267	Friesenberghaus	Zemmbach	2500													1760	24. 9.2007 - 22. 9.2008
271	Grüne-Wand-Hütte	Zemmbach	1460													1865	18. 9.2007 - 8.10.2008
273	Gradlaste	Zemmbach	1060													1160	18. 9.2007 - 8.10.2008
275	Zittauer Hütte	Gerlosbach	2330													2206	25. 9.2007 - 8.10.2008
276	Durlaßboden	Gerlosbach	1432													1438	12. 9.2007 - 7.10.2008
283	Schmalzklausenalm	Brandenberger Ache	1170	60	31	139	195	61	175	316	164	93	59	103	148	1544	
296	Steinberghütte	Weißache	1190	61	63	168	308	73	156	149	265	124	83	100	224	1774	
298	Hechleitalm	Inn	920	72	47	154	299	56	151	271	255	108	93	95	194	1795	
300	Buchacker	Inn	1425	59	36	142	183	51	120	201	160	109	63	75	125	1324	
307	Gruttenhütte	Aschauer Ache	1580	136	74	250	374	77	204	275	229	104	131	118	292	2264	
311	Griesner Kar	Kohlenbach	911	83	52	210	300	39	151	312	201	95	106	113	433	2095	
		SALZACHGEBIET															
322	Tauernmoos	Stubache	2040	85	38	174	189	95	164	321	258	180	142	72	117	1835	
324	Kalser Törl	Stubache	2390	138	50	245	264	98	195	378	293	192	145	110	252	2360	
326	Weiß-See	Stubache	2270	148	57	331	290	107	198	356	315	221	151	117	243	2534	
327	Sonnblickkees	Stubache	2511	126	44	198	241	85	192	385	311	189	141	107	263	2282	
329	Mooserboden-Verbund	Kapruner Ache	2038													2088	1.10.2007 - 5.10.2008
330	Schmiedinger Kees	Kapruner Ache	2800													2371	26. 9.2007 - 29. 9.2008
331	Krefelder Hütte	Kapruner Ache	2295													2157	26. 9.2007 - 29. 9.2008
334	Radhaus	Hüttwinklache	2131	116	48	212	120	104	164	264	136	136	324	248	140	2012	
335	Kolm-Saigurn	Hüttwinklache	1600	93	52	222	193	122	186	243	175	125	233	161	179	1984	
336	Rojacher Hütte	Hüttwinklache	2559	188	108	300	260	128	244	332	208	140	264	216	280	2668	
338	Sonnblick (hangp. Auffa	Hüttwinklache	3076	148	164	312	292	140	296	392	240	60	168	136	368	2716	
339	Sonnblick (horiz. Auffa	Hüttwinklache	3076	276	112	376	276	100	168	304	196	120	100	200	460	2688	
		RABNITZGEBIET															
878	Buchkogel	Wulka	428	17	3	36	19	34	127	131	78	32	10	42	61	590	
886	Zeilerberg	Neusiedler See	299	34	6	42	30	28	218	119	47	56	21	40	81	722	
		DRAUGEBIET															
1077	Leckfeldalm	Drau	1920	134	23	126	102	107	179	213	139	46	199	220	249	1737	
1081	Grüneben	Drau	2020	92	17	85	108	108	219	208	222	91	142	171	137	1600	
1083	Spielbichlsattel	Drau	1940	80	15	74	94	94	205	166	180	64	121	156	125	1374	
1085	Kristeiner Tal-Paintner	Kristeinerbach	1842	72	17	73	99	119	250	214	160	109	136	219	213	1681	
1087	Karlsbader Hütte	Drau	2130	115	32	120	122	128	159	197	160	63	191	229	253	1769	
1088	Defregger Haus	Dorferbach	2970	70	39	172	217	70	122	247	169	94	127	174	157	1658	
1091	Gschlöss (Boden)	Tauern Bach	1740	107	35	144	220	74	134	249	206	100	164	180	153	1766	
1097	Kalser Tauernhaus	Kalser Bach	1800	49	14	72	102	74	118	266	168	76	96	158	168	1361	
1099	Lucknerhütte	Kalser Bach	2250	96	25	106	148	67	127	216	128	88	78	136	148	1363	
1101	Pitschedboden	Isel	2280	41	22	96	79	120	284	278	148	84	110	160	52	1474	

Monats- und Jahressummen der Niederschläge aus Messungen mit Totalisatoren

Nr.	Messstelle	Einzugsgebiet	Höhe m ü.A.	Summen in mm												Beobachtungs-zeitraum
				I	II	III	IV	V	VI	VII	VIII	IX	X	XI	XII	Jahr	Beginn - Ende
1105	Lienzer-Dolomiten-Hütte	Drau	1585	73	11	78	61	107	139	202	111	50	171	134	173	1310	
1106	Lienzer Hütte	Debantbach	1980	72	24	103	155	151	273	219	230	102	201	255	192	1977	
1114	Glocknerhaus	Möll	2140													1094	17. 9.2007 - 22. 9.2008
1115	Hochtor	Möll	2450													1613	17. 9.2007 - 22. 9.2008
1117	Oberes Fleißkees	Möll	2808	120	36	188	200	60	208	240	152	184	120	132	220	1860	
1118	Unteres Fleißkees	Möll	2558	64	28	176	192	60	168	124	188	92	148	172	208	1620	
1125	Lieser-Lanisch	Lieser	1725													1265	2.10.2007 - 19.10.2008
1128	Mitterkartunnel (Nord)	Malta	1910													1109	6.11.2007 - 19.10.2008
1129	Hochalm (Ochsenhütte)	Malta	2010													1241	3.10.2007 - 14.10.2008
1130	Gößkessel	Malta	1673													1476	3.10.2007 - 14.10.2008
1147	Golzentipp-Gudis	Gail	2170	84	15	106	83	98	120	186	130	84	106	161	139	1312	
1148	Porzehütte	Gail	1920	234	53	133	195	198	193	186	146	69	193	297	309	2206	
1150	Leisacher Alm-Koflpaß	Gail	1900	140	21	119	110	136	152	202	150	54	182	206	277	1749	

Starkniederschläge

Nr.	Messgerät	Messstelle	Einzugsgebiet	Höhe m ü.A.	Datum	Vorniederschlag		Starkniederschlag				Nachniederschlag	
						Beginn-Ende	h_N mm	Beginn-Ende	Dauer min	h_N mm	i mm pro min	Beginn-Ende	h_N mm
RHEINGEBIET													
6	K	Vermunt	Ill	1733	23. 6.	17:51-18:05	0,5	18:05-18:20	15	14,7	0,98	18:20-18:45	4,8
					23. 6.			17:50-18:50	60	20,0	0,33		
					1. 8.	18:07-18:12	0,2	18:12-18:27	15	10,7	0,71	18:27-19:59	11,2
					7. 8.	22:26-22:31	0,2	22:31-22:46	15	10,5	0,70	22:46-22:57	2,9
8	K	Kops	Ill	1829	7. 8.	22:26-22:43	1,2	22:43-22:58	15	10,2	0,68	22:58-23:05	0,9
15	Θ	Tschagguns	Ill	680	23. 6.			18:39-18:54	15	10,9	0,72		
					1. 7.			16:17-16:32	15	22,5	1,50		
					1. 7.			16:10-17:10	60	32,2	0,54		
					11. 7.			22:40-22:55	15	9,2	0,61		
					7. 8.			22:25-22:40	15	14,3	0,96		
29	Θ	Brand	Alvier	1005	25. 6.			19:52-20:07	15	16,7	1,11		
					25. 6.			19:55-20:55	60	17,4	0,29		
					29. 6.			18:38-18:53	15	12,4	0,82		
					1. 7.	15:02-15:04	0,5	15:04-15:19	15	15,4	1,03	15:19-15:22	1,5
					1. 7.			15:00-16:00	60	18,6	0,31		
					20. 7.			13:34-13:49	15	10,4	0,70		
					20. 7.			13:34-14:34	60	21,2	0,35		
					28. 7.			14:50-15:05	15	13,6	0,91	15:05-15:21	6,8
					28. 7.			14:45-15:45	60	22,1	0,37		
37	K	Nenzinger Himmel	Meng	1305	28. 7.	15:04-15:10	0,5	15:10-15:25	15	9,3	0,62	15:25-15:33	1,0
					29. 7.	22:21-22:27	1,1	22:27-22:42	15	9,6	0,64	22:42-22:45	0,4
					1. 8.			15:59-16:14	15	9,1	0,60		
39	V	Frastanz	Ill	491	6. 7.			19:25-19:40	15	11,8	0,78	19:40-20:56	2,4
41	O	Innerlaterns	Frutz	1025	6. 7.	19:44-20:00	0,2	20:00-20:15	15	8,8	0,59	20:15-20:58	2,4
					20. 7.	15:26-15:46	0,3	15:46-16:01	15	9,9	0,66	16:01-16:11	0,4
					1. 8.	16:18-16:26	0,5	16:26-16:41	15	9,1	0,61	16:41-16:44	0,3
42	O	Weiler	Frutz	500	9. 6.	18:15-18:28	8,2	18:28-18:43	15	29,8	1,99	18:43-19:00	3,1
					9. 6.			18:15-19:15	60	42,1	0,70		
					1. 8.	16:08-16:09	0,5	16:09-16:24	15	9,2	0,61	16:24-16:33	2,6
					11. 9.	15:45-15:46	0,1	15:46-16:01	15	8,8	0,59	16:01-16:02	0,1
47	O	Fussach	Bodensee	400	9. 6.	18:11-18:15	0,9	18:15-18:30	15	13,3	0,88	18:30-18:45	3,6
					9. 6.			18:10-19:10	60	18,3	0,30		
48	Θ	Lustenau	Rhein	404	17. 7.			12:27-12:42	15	11,7	0,78		
49	Θ	Ebnit	Dornbirnerach	1100	21. 4.-22. 4.			15:58-15:58	1440	104,5	0,07		
					9. 6.			16:47-17:47	60	17,8	0,30		
					29. 6.-30. 6.	23:43-23:56	3,5	23:56-00:11	15	12,2	0,82	00:11-00:13	0,2
					29. 6.-30. 6.			23:39-00:39	60	19,0	0,32		
					14. 7.	09:15-09:53	3,4	09:53-10:53	60	19,2	0,32	10:53-10:57	0,7
56	E	Dornbirn	Dornbirnerach	441	14. 7.			09:00-10:00	60	20,1	0,33		
					15. 8.			03:54-04:54	60	18,7	0,31		
57	O	Hard (Rotachstrasse)	Bodensee	401	2. 6.	18:03-18:12	1,8	18:12-18:27	15	10,3	0,69	18:27-18:35	2,0
					9. 6.	17:28-17:35	2,3	17:35-17:50	15	23,0	1,53	17:50-18:01	9,2
					9. 6.			17:25-18:25	60	35,0	0,58		
60	V	Schoppernau	Bregenzerach	835	1. 7.	15:39-16:03	8,5	16:03-16:18	15	12,3	0,82	16:18-16:43	12,9
					1. 7.	15:39-15:40	0,1	15:40-16:40	60	33,2	0,55	16:40-16:43	0,3
					20. 7.			19:43-20:43	60	18,7	0,31		
68	Θ	Andelsbuch	Bregenzerach	600	26. 7.	16:41-16:45	1,3	16:45-17:00	15	10,4	0,70	17:00-17:46	3,1
69	Θ	Bödele	Bregenzerach	1150	21. 4.-22. 4.			16:27-16:27	1440	103,2	0,07	16:27-16:49	0,3
					30. 5.			11:25-11:40	15	9,8	0,65	11:40-12:22	2,2
					11. 6.	23:14-23:16	0,6	23:16-23:31	15	9,8	0,65	23:31-23:39	3,9
					15. 8.	03:53-04:02	1,3	04:02-05:02	60	24,9	0,42	05:02-05:58	12,2
					19. 8.			18:35-18:50	15	8,9	0,59		
71	O	Schönenbach	Subersach	1040	30. 5.	11:25-11:31	2,6	11:31-11:46	15	11,4	0,76	11:46-11:59	0,9
					1. 8.	15:55-16:53	10,2	16:53-17:08	15	9,7	0,65	17:08-20:43	18,1
					1. 8.	15:55-16:25	2,3	16:25-17:25	60	20,5	0,34	17:25-20:43	15,3
79	E	Alberschwende	Bregenzerach	717	30. 5.			11:53-12:08	15	9,7	0,65	12:08-12:10	0,3
					25. 6.			22:30-22:45	15	11,6	0,77		
					29. 6.			21:13-21:28	15	14,6	0,98		
83	Θ	Bregenz	Bodensee	486	2. 6.	18:24-18:28	1,3	18:28-18:43	15	20,5	1,36	18:43-18:46	0,8
					2. 6.			18:05-19:05	60	24,1	0,40		
					9. 6.			17:44-17:59	15	13,8	0,92		
					9. 6.			17:25-18:25	60	26,8	0,45		
					11. 6.			22:09-22:24	15	9,4	0,63		
					19. 8.	18:23-18:24	0,6	18:24-18:39	15	16,5	1,10	18:39-18:50	2,1
					19. 8.			18:23-19:23	60	20,3	0,34		
					13. 9.			16:30-17:30	60	20,3	0,34		
85	O	Hörbranz	Leiblach	425	2. 6.			18:39-18:54	15	11,5	0,77	18:54-19:02	2,2
					19. 8.			18:32-18:47	15	17,7	1,18	18:47-18:51	0,4
					19. 8.			18:30-19:30	60	20,1	0,33		
DONAUGEBIET OBERHALB DES INN													
88	Θ	Zug	Lech	1500	1. 8.	06:15-06:44	7,3	06:44-06:59	15	10,8	0,72		
					1. 8.			06:15-07:15	60	18,2	0,30		
93	O	Gramais	Lech	1320	1. 7.	14:00-14:15	1,9	14:15-14:30	15	10,7	0,71	14:30-15:00	2,4
					11. 9.	16:30-16:45	5,3	16:45-17:00	15	21,0	1,40		
					11. 9.			16:30-17:30	60	26,3	0,44		
95	O	Hinterhornbach	Lech	1100	2. 7.			15:45-16:00	15	10,7	0,72	16:00-17:00	17,7
					2. 7.			15:45-16:45	60	28,0	0,47	16:45-17:00	0,4
105	Θ	Tannheim-Untergschw.	Vils	1090	2. 7.	16:00-16:30	13,9	16:30-16:45	15	16,0	1,07	16:45-18:30	13,4
					2. 7.			16:00-17:00	60	38,1	0,64	17:00-18:30	5,2
					3. 7.	14:30-14:45	1,3	14:45-15:00	15	16,7	1,11	15:00-15:15	8,5
					3. 7.			14:30-15:30	60	26,6	0,44		
					7. 8.	16:30-16:45	4,9	16:45-17:00	15	11,4	0,76	17:00-17:15	0,3
					11. 9.			16:15-16:30	15	14,8	0,99	16:30-17:15	20,2
					11. 9.			16:15-17:15	60	35,1	0,58		
110	Θ	Scharnitz	Isar	970	7. 8.	18:34-18:35	0,2	18:35-18:50	15	11,7	0,78	18:50-18:51	0,1
					22. 8.			19:28-19:43	15	11,1	0,74		
113	E	Leutasch-Kirchplatzl	Leutascher Ache	1135	23. 6.			16:10-16:25	15	13,4	0,89		
					20. 7.			14:45-15:00	15	17,7	1,18		
					20. 7.			14:45-15:45	60	18,8	0,31		
					22. 8.			19:17-19:32	15	10,6	0,71		
130	Θ	Hall in Tirol	Inn	585	29. 6.	20:15-20:30	11,3	20:30-20:45	15	11,7	0,78	20:45-21:45	2,7

Starkniederschläge

Nr.	Messgerät	Messstelle	Einzugsgebiet	Höhe m ü.A.	Datum	Vorniederschlag		Starkniederschlag				Nachniederschlag	
						Beginn-Ende	h_N mm	Beginn-Ende	Dauer min	h_N mm	i mm pro min	Beginn-Ende	h_N mm
130	⊖	Hall in Tirol	Inn	585	29. 6.			20:15-21:15	60	24,3	0,40	21:15-21:45	1,4
					11. 9.			18:29-19:29	60	20,3	0,34		
						INNGEBIET OBERHALB DER SALZACH							
151	E	Ladis-Neuegg	Inn	1350	28. 7.	15:45-15:49	1,5	15:49-16:04	15	14,3	0,95	16:04-16:10	1,0
					28. 7.			15:30-16:30	60	18,2	0,30		
					8. 8.	13:42-13:45	1,2	13:45-14:00	15	10,3	0,69	14:00-14:01	0,2
163	⊖	Kappl-Oberbichl	Trisanna	1490	30. 7.	18:00-18:10	8,0	18:10-18:25	15	16,0	1,07	18:25-18:43	9,9
					30. 7.			18:00-19:00	60	37,4	0,62		
223	⊖	Obernberg am Brenner	Obernberger Seebach	1360	6. 7.			11:55-12:10	15	14,1	0,94		
					7. 8.			18:56-19:11	15	11,3	0,75		
					8. 8.	13:43-13:53	5,3	13:53-14:08	15	14,4	0,96	14:08-14:11	0,5
					8. 8.			13:35-14:35	60	23,8	0,40		
					31. 8.	18:08-18:30	13,9	18:30-18:45	15	11,8	0,79	18:45-18:53	2,9
					31. 8.			17:51-18:51	60	31,6	0,53		
					29.10.-30.10.			03:30-03:30	1440	92,6	0,06		
250	O	St.Martin i.G.	Inn	875	22. 6.			23:36-23:51	15	8,7	0,58		
					26. 6.	18:47-18:50	0,4	18:50-19:05	15	9,9	0,66	19:05-19:06	0,1
					11. 9.			18:36-18:51	15	14,0	0,93		
					11. 9.			18:35-19:35	60	23,4	0,39		
252	⊖	Wattener Lizum	Inn	1970	8. 8.	01:13-01:18	1,4	01:18-01:33	15	9,1	0,61	01:33-01:38	1,2
263	=	Klaushof	Ziller	1022	15. 8.-16. 8.			07:00-07:00	1440	88,0	0,06		
288	O	Am Nachtsöllberg	Brixentaler Ache	990	29. 7.			20:37-20:52	15	24,2	1,62		
					29. 7.			20:25-21:25	60	25,5	0,43		
					11. 9.			19:08-19:23	15	10,9	0,73		
289	⊖	Kelchsau	Kelchsauer Ache	815	31. 5.- 1. 6.	23:44-23:47	0,5	23:47-00:02	15	10,1	0,67	00:02-00:15	2,9
					31. 5.- 1. 6.			23:44-00:44	60	18,7	0,31	00:44-00:45	0,1
					26. 7.			15:12-15:27	15	18,8	1,25	15:27-15:33	1,6
					26. 7.			14:40-15:40	60	20,6	0,34		
					29. 7.	21:02-21:04	0,3	21:04-21:19	15	11,9	0,79	21:19-21:28	2,2
					29. 7.			20:35-21:35	60	17,8	0,30		
294	O	Bromberg	Weißache	1180	7. 6.	03:11-03:15	0,4	03:15-03:30	15	8,9	0,59	03:30-03:39	1,4
					23. 6.			16:15-16:30	15	10,5	0,70		
					25. 6.			22:35-22:50	15	9,0	0,60		
					29. 7.			20:37-20:52	15	13,2	0,88		
					11. 9.			19:05-19:20	15	16,8	1,12	19:20-19:22	0,4
					11. 9.			19:05-20:05	60	20,2	0,34		
302	⊖	Jochberg	Jochberger Ache	950	10. 6.	15:58-16:00	0,3	16:00-16:15	15	11,9	0,79	16:15-16:16	0,1
					10. 6.			15:58-16:58	60	23,0	0,38		
					2. 7.			14:10-14:25	15	13,8	0,92		
305	E	Aschau	Aschauer Ache	1005	10. 6.	15:38-15:44	3,1	15:44-15:59	15	13,5	0,90	15:59-16:13	4,3
					10. 6.			15:25-16:25	60	21,0	0,35		
					2. 7.			14:36-14:51	15	10,3	0,69		
308	⊖	Hochfilzen	Fieberbrunner Ache	960	25. 6.			18:24-18:39	15	17,3	1,15	18:39-18:44	0,8
					25. 6.			18:24-19:24	60	18,9	0,32		
					29. 7.	21:03-21:10	3,8	21:10-21:25	15	9,3	0,62	21:25-21:50	3,7
					29. 7.			20:50-21:50	60	17,9	0,30		
					7. 8.			20:34-20:49	15	9,6	0,64	20:49-20:55	1,4
					11. 9.			19:44-19:59	15	18,7	1,25		
					11. 9.			19:45-20:45	60	21,7	0,36		
310	E	St.Johann in Tirol-Almdorf	Großache	756	1. 8.	20:56-20:59	1,0	20:59-21:14	15	13,7	0,91	21:14-21:15	0,6
					1. 8.			20:47-21:47	60	21,2	0,35		
					7. 8.			20:02-20:17	15	10,0	0,67		
					11. 9.			19:26-19:41	15	15,3	1,02		
					11. 9.			19:25-20:25	60	20,5	0,34		
312	⊖	Fischbachalm-Kaiserbachtal	Kohlenbach	860	29. 7.			20:30-20:45	15	9,5	0,63		
					11. 9.			19:16-19:31	15	12,2	0,81		
					20.12.-21.12.			15:15-15:15	1440	138,0	0,10		
315	⊖	Kössen	Großache	590	14. 3.-15. 3.			02:55-02:55	1440	98,3	0,07		
					3. 7.	16:57-17:05	1,3	17:05-17:20	15	10,9	0,72	17:20-17:21	0,1
					7. 8.			19:56-20:11	15	9,0	0,60		
					8. 8.			13:43-13:58	15	13,2	0,88		
						SALZACHGEBIET							
358	⊖	Hintersee	Almbach	750	25. 6.			19:00-19:15	15	12,2	0,81		
362	⊖	Eugendorf	Fischach	520	11. 6.	17:43-17:44	0,2	17:44-17:59	15	9,3	0,62	17:59-18:00	0,1
					1. 8.	22:10-22:17	2,2	22:17-22:32	15	14,3	0,95	22:32-22:45	4,1
					1. 8.			21:38-22:38	60	24,1	0,40		
					12. 9.	17:29-17:31	0,2	17:31-17:46	15	9,4	0,63	17:46-17:59	3,6
369	E	Waidring	Loferbach	775	23. 6.			16:39-16:54	15	19,4	1,29	16:54-16:55	0,1
					23. 6.			16:39-17:39	60	21,7	0,36		
					1. 7.			17:38-17:53	15	14,2	0,95	17:53-17:58	1,0
					20. 7.			18:00-18:15	15	10,8	0,72		
					1. 8.			20:59-21:14	15	13,6	0,91	21:14-21:17	0,5
					1. 8.			20:59-21:59	60	20,9	0,35		
					11. 9.	19:37-19:39	0,5	19:39-19:54	15	12,8	0,85	19:54-20:07	3,8
					11. 9.			19:37-20:37	60	19,6	0,33		
374	⊖	Ibm	Moosache	425	12. 7.			13:56-14:11	15	15,2	1,01	14:11-14:22	0,5
						INNGEBIET UNTERHALB DER SALZACH							
382	O	Friedburg	Schwemmbach	512	7. 6.			14:36-14:51	15	11,8	0,79	14:51-14:56	0,8
					6. 7.			16:16-16:31	15	10,9	0,73		
					12. 7.			14:57-15:12	15	19,1	1,27	15:12-15:15	0,8
					12. 7.			14:50-15:50	60	21,5	0,36		
					1. 8.	22:23-22:26	0,7	22:26-22:41	15	8,8	0,59	22:41-22:55	3,3
383	⊖	Straßwalchen	Schwemmbach	550	11. 6.			17:51-18:06	15	8,7	0,58	18:06-18:07	0,3
					12. 7.			14:58-15:13	15	14,2	0,95		
					1. 8.	22:25-22:27	0,8	22:27-22:42	15	12,8	0,85	22:42-22:50	4,1
					1. 8.			22:15-23:15	60	19,6	0,33		
384	⊖	Braunau am Inn	Mattig	360	7. 8.	21:18-21:21	0,3	21:21-21:36	15	14,2	0,95	21:36-23:13	7,8

Starkniederschläge

Nr.	Messgerät	Messstelle	Einzugsgebiet	Höhe m ü.A.	Datum	Vorniederschlag		Starkniederschlag				Nachniederschlag	
						Beginn-Ende	h_N mm	Beginn-Ende	Dauer min	h_N mm	i mm pro min	Beginn-Ende	h_N mm
386	⊖	St.Johann am Walde	Mettmach	629	23. 6.	18:29-18:52	15,0	18:52-19:07	15	17,7	1,18	19:07-19:13	2,9
					23. 6.			18:25-19:25	60	35,6	0,59		
					3. 7.	18:26-18:37	4,9	18:37-18:52	15	29,7	1,98	18:52-19:19	11,9
					3. 7.			18:26-19:26	60	47,6	0,79		
					12. 7.			15:05-15:20	15	17,6	1,17		
					12. 7.			14:30-15:30	60	18,1	0,30		
					22. 8.			19:36-19:51	15	14,2	0,95	19:51-19:56	3,2
					22. 8.			19:35-20:35	60	18,0	0,30		
389	O	Eberschwang	Antiesen	535	12. 7.			15:32-15:47	15	18,9	1,26	15:47-15:55	1,4
					12. 7.			15:05-16:05	60	20,5	0,34		
					22. 8.	20:06-20:07	0,1	20:07-20:22	15	15,9	1,06	20:22-20:31	2,4
					22. 8.			20:05-21:05	60	19,0	0,32		
		DONAUGEBIET ZWISCHEN INN UND TRAUN											
398	⊖	Münzkirchen	Donau	507	11. 6.			21:08-21:23	15	10,3	0,68		
					25. 7.	20:16-20:17	0,2	20:17-20:32	15	12,6	0,84	20:32-20:40	3,2
					25. 7.			20:20-21:20	60	21,4	0,36		
					15. 8.			01:07-01:22	15	11,4	0,76		
					12. 9.			17:10-17:25	15	17,5	1,17	17:25-17:40	3,4
					12. 9.			16:45-17:45	60	21,0	0,35		
405	⊖	Neustift im Mühlkreis	Ranna	597	7. 6.	11:06-11:09	0,7	11:09-11:24	15	12,0	0,80	11:24-12:00	18,3
					7. 6.			11:05-12:05	60	31,1	0,52		
408	⊖	Schwarzenberg	Große Mühl	730	30. 7.	17:57-18:05	3,9	18:05-18:20	15	10,3	0,69	18:20-18:23	0,7
409	⊖	Schlägl	Große Mühl	555	21. 4.	18:44-19:30	3,5	19:30-20:30	60	18,9	0,31	20:30-22:11	5,1
					18. 5.	01:45-01:52	0,4	01:52-02:07	15	11,0	0,74	02:07-02:31	2,2
					31. 7.	15:21-15:35	3,4	15:35-15:50	15	10,0	0,67	15:50-16:16	4,2
					31. 7.			15:20-16:20	60	17,6	0,29		
411	⊖	Helfenberg	Kleine Michl	598	26. 6.	13:12-13:13	0,2	13:13-13:28	15	10,7	0,71	13:28-13:31	0,5
					30. 6.			05:11-05:26	15	9,5	0,63		
					25. 7.			18:15-18:30	15	9,2	0,61		
415	⊖	Partenstein	Große Mühl	295	3. 7.	20:05-20:07	0,2	20:07-20:22	15	11,8	0,79	20:22-20:39	3,6
					25. 7.			18:45-19:00	15	18,5	1,23	19:00-19:02	0,4
					25. 7.			18:10-19:10	60	19,1	0,32		
					22. 8.	20:43-20:44	0,2	20:44-20:59	15	12,7	0,85	20:59-21:07	1,6
417	⊖	Neumarkt im Hausr.-Widldorf	Aschach	380	12. 7.	16:04-16:06	0,4	16:06-16:21	15	9,4	0,63	16:21-16:27	0,7
					23. 8.			06:45-07:00	15	12,7	0,85		
429	⊖	Goldwörth	Donau	260	6. 5.	13:54-13:56	0,2	13:56-14:11	15	9,9	0,66	14:11-14:13	0,2
					27. 6.			11:01-11:16	15	9,4	0,63		
					12. 7.	16:11-16:13	1,3	16:13-16:28	15	14,3	0,95	16:28-16:38	7,9
					12. 7.			16:10-17:10	60	23,7	0,39		
					14. 8.	20:29-20:30	0,2	20:30-20:45	15	12,4	0,83	20:45-20:50	0,8
					22. 8.	20:46-20:47	0,2	20:47-21:02	15	23,7	1,58	21:02-21:07	1,0
					22. 8.			20:46-21:46	60	25,6	0,43		
436	⊖	Hellmonsödt	Donau	840	17. 7.	01:01-05:51	2,2	05:51-06:06	15	8,8	0,59	06:06-07:45	3,0
439	O	Linz (Stadt)	Donau	263	4. 6.	11:45-11:48	0,5	11:48-12:03	15	9,0	0,60	12:03-12:10	0,6
					25. 6.			20:52-21:07	15	14,2	0,95		
					14. 8.			21:04-21:19	15	13,9	0,93	21:19-21:23	0,1
					22. 8.	21:07-21:19	1,8	21:19-21:34	15	12,9	0,86	21:34-21:40	1,4
					12. 9.	17:13-17:25	7,8	17:25-17:40	15	24,5	1,63	17:40-18:29	12,7
					12. 9.	17:13-17:15	0,1	17:15-18:15	60	44,2	0,74	18:15-18:29	0,7
440	⊖	Linz-Urfahr	Donau	305	4. 6.			10:50-11:50	60	18,1	0,30		
					25. 6.			20:40-20:55	15	8,8	0,59		
					14. 8.	20:49-20:51	0,3	20:51-21:06	15	18,9	1,26	21:06-21:12	0,8
					14. 8.			20:13-21:13	60	20,7	0,35		
					22. 8.			20:58-21:13	15	10,2	0,68	21:13-21:29	3,7
					12. 9.	16:59-17:05	1,9	17:05-17:20	15	15,9	1,06	17:20-17:34	3,9
					12. 9.			16:38-17:38	60	24,3	0,41		
		TRAUNGEBIET											
445	K	Ödensee	Traun	800	23. 6.	18:00-18:04	1,2	18:04-18:19	15	21,7	1,45	18:19-19:24	12,8
					23. 6.			18:00-19:00	60	32,5	0,54	19:00-19:24	3,2
					26. 6.	18:50-18:58	2,7	18:58-19:13	15	11,8	0,79	19:13-19:29	2,7
					26. 6.			18:50-19:50	60	18,4	0,31		
					3. 7.	19:21-19:22	0,1	19:22-19:37	15	10,1	0,67	19:37-19:41	0,7
450	⊖	Gosau	Gosaubach	765	23. 6.	17:35-17:42	0,7	17:42-17:57	15	21,8	1,45	17:57-19:25	12,5
					23. 6.	17:35-17:41	0,4	17:41-18:41	60	29,9	0,50	18:41-19:25	4,7
					26. 6.			18:01-19:01	60	18,0	0,30		
					3. 7.	18:50-19:01	1,9	19:01-19:16	15	16,7	1,11	19:16-19:41	3,8
					3. 7.			18:50-19:50	60	22,7	0,38		
					11. 7.	15:59-16:10	1,8	16:10-16:25	15	17,2	1,15	16:25-16:44	6,8
					11. 7.			15:43-16:43	60	27,1	0,45		
					29. 7.			23:37-23:52	15	16,0	1,07		
					11. 9.	21:09-21:11	0,2	21:11-21:26	15	15,5	1,03	21:26-22:45	5,7
					11. 9.			21:09-22:09	60	19,6	0,33	22:09-22:45	1,8
451	⊖	Bad Goisern	Traun	505	23. 6.	17:14-17:50	9,2	17:50-18:05	15	11,7	0,78	18:05-19:27	8,2
					23. 6.	17:14-17:16	0,1	17:16-18:16	60	23,0	0,38	18:16-19:27	6,0
					2. 7.			15:25-15:40	15	13,9	0,93	15:40-15:42	0,1
					3. 7.	18:37-18:46	1,1	18:46-19:01	15	10,7	0,71	19:01-20:01	9,5
					3. 7.	18:37-18:39	0,1	18:39-19:39	60	20,0	0,33	19:39-20:01	1,3
					7. 8.	22:07-22:13	1,9	22:13-22:28	15	27,6	1,84	22:28-22:48	3,0
					7. 8.			22:00-23:00	60	32,6	0,54		
456	O	Vorderer Langbathsee	Vorderer Langbathse	675	25. 6.			19:30-19:45	15	14,0	0,93	19:45-19:52	1,5
473	E	Almsee (Forsthaus)	Alm	574	7. 6.	17:17-17:24	1,8	17:24-17:39	15	17,0	1,13	17:39-18:05	13,9
					7. 6.			17:15-18:15	60	32,7	0,55		
					25. 6.	19:03-19:05	0,2	19:05-19:20	15	19,7	1,31	19:20-19:36	2,7
					25. 6.			19:03-20:03	60	30,2	0,50		
476	⊖	Vorchdorf	Alm	455	7. 6.	18:03-18:07	0,6	18:07-18:22	15	15,0	1,00	18:22-18:23	0,2
					29. 7.	21:54-22:01	1,7	22:01-22:16	15	12,8	0,86	22:16-22:23	2,2
					29. 7.			21:25-22:25	60	20,8	0,35		
					22. 8.			20:35-20:50	15	13,3	0,88		
477	⊖	Wels	Traun	305	27. 6.			11:18-11:33	15	11,5	0,77		
					22. 8.	20:46-20:47	0,2	20:47-21:02	15	9,6	0,64	21:02-21:03	0,1
					12. 9.	18:30-18:35	0,8	18:35-18:50	15	10,0	0,67	18:50-18:59	1,7

Starkniederschläge

Nr.	Messgerät	Messstelle	Einzugsgebiet	Höhe m ü.A.	Datum	Vorniederschlag		Starkniederschlag				Nachniederschlag	
						Beginn-Ende	h_N mm	Beginn-Ende	Dauer min	h_N mm	i mm pro min	Beginn-Ende	h_N mm
478	⊖	Kirchdorf an der Krems	Krems	456	3. 7.	19:25-19:30	0,7	19:30-19:45	15	14,0	0,93	19:45-19:50	0,8
					3. 7.			19:04-20:04	60	24,0	0,40		
					6. 7.			17:29-17:44	15	9,4	0,62		
		DONAUGEBIET ZWISCHEN TRAUN UND ENNS											
484	⊖	Maria Laah	Donau	360	3. 7.	19:57-19:58	0,1	19:58-20:13	15	18,8	1,25	20:13-20:59	14,0
					3. 7.			19:57-20:57	60	32,7	0,54	20:57-20:59	0,2
					30. 7.	01:44-01:45	0,2	01:45-02:00	15	10,7	0,71	02:00-02:01	0,1
					1. 8.			23:37-23:52	15	14,6	0,97		
485	E	Reichenau	Große Gusen	685	27. 6.			21:00-22:00	60	30,8	0,51		
					27. 6.-28. 6.			21:14-21:14	1440	439,5	0,31		
					28. 6.			07:05-08:05	60	30,8	0,51		
					12. 7.	16:31-16:33	0,2	16:33-16:48	15	14,3	0,95	16:48-17:44	10,4
					12. 7.			16:32-17:32	60	24,1	0,40	17:32-17:44	0,7
					21.11.	19:52-20:08	3,9	20:08-20:23	15	11,8	0,79	20:23-20:36	1,2
488	⊖	Mauthausen	Donau	299	3. 7.	20:10-20:14	1,0	20:14-20:29	15	11,8	0,79	20:29-20:51	12,5
					3. 7.			20:08-21:08	60	26,1	0,44		
					30. 7.	03:05-03:09	1,3	03:09-03:24	15	10,6	0,71	03:24-03:30	2,2
					30. 7.			03:00-04:00	60	19,6	0,33		
		ENNSGEBIET											
490	=	Flachau	Enns	910	23. 6.	18:05-18:11	1,0	18:11-18:26	15	15,0	1,00	18:26-18:54	2,7
					23. 6.			18:04-19:04	60	18,7	0,31		
					4. 8.			15:48-16:03	15	11,5	0,77	16:03-16:35	5,1
					1. 9.			15:45-16:00	15	8,8	0,59	16:00-16:48	3,2
498	O	Schladming	Enns	730	1. 6.	14:59-15:11	5,9	15:11-15:26	15	17,3	1,15	15:26-15:40	2,9
					1. 6.			14:59-15:59	60	27,1	0,45		
					17. 6.	14:31-14:32	0,1	14:32-14:47	15	14,0	0,93	14:47-14:52	0,7
					23. 6.	18:33-18:35	0,2	18:35-18:50	15	11,7	0,78	18:50-19:00	2,4
					30. 6.	00:16-00:25	1,9	00:25-00:40	15	9,8	0,65	00:40-00:48	2,0
					20. 7.	16:50-16:53	0,4	16:53-17:08	15	12,5	0,83	17:08-17:14	1,1
500	O	Michaelerberg	Enns	1280	3. 6.	13:17-13:33	8,6	13:33-13:48	15	10,9	0,73	13:48-13:58	4,1
					3. 6.			13:17-14:17	60	24,7	0,41		
					12. 7.			18:50-19:05	15	9,2	0,61	19:05-19:06	0,1
506	⊖	Donnersbachwald	Donnersbach	980	20. 7.	17:26-17:34	4,1	17:34-17:49	15	15,5	1,03	17:49-17:53	0,9
					20. 7.			17:26-18:26	60	22,2	0,37		
507	=	Planneralm	Donnersbach	1605	15. 8.-16. 8.			07:00-07:00	1440	107,9	0,07		
513	⊖	Liezen	Enns	670	1. 6.	16:12-16:16	3,4	16:16-16:31	15	17,6	1,17	16:31-16:59	6,3
					1. 6.			16:00-17:00	60	27,4	0,46		
					3. 7.	20:00-20:14	0,7	20:14-20:29	15	9,3	0,62	20:29-20:44	2,4
					20. 7.			17:15-17:30	15	17,2	1,15		
					20. 7.			17:15-18:15	60	28,2	0,47		
514	⊖	Hohentauern	Triebenbach	1265	23. 6.			16:05-16:20	15	16,8	1,12		
					26. 6.	20:06-20:20	3,0	20:20-20:35	15	17,0	1,13	20:35-20:44	1,4
					26. 6.			20:05-21:05	60	21,8	0,36		
					30. 6.	02:42-02:45	0,3	02:45-03:00	15	9,0	0,60	03:00-03:01	0,2
					20. 7.	18:03-18:09	1,1	18:09-18:24	15	10,9	0,73	18:24-18:28	0,5
					11. 9.			23:06-23:21	15	12,5	0,83	23:21-23:30	1,0
516	O	Gstatterboden	Enns	580	1. 6.	16:59-17:03	0,3	17:03-17:18	15	11,6	0,77	17:18-17:31	3,3
					7. 6.	16:21-16:25	1,0	16:25-16:40	15	10,3	0,69	16:40-16:43	0,5
					3. 7.	17:12-17:15	0,5	17:15-17:30	15	26,1	1,74	17:30-17:34	0,6
					3. 7.			16:35-17:35	60	27,2	0,45		
					20. 7.	18:03-18:12	2,1	18:12-18:27	15	16,2	1,08	18:27-18:40	1,5
					20. 7.			18:04-19:04	60	20,7	0,35		
					8. 8.			01:35-01:50	15	10,5	0,70		
517	⊖	Eisenerzer Ramsau	Erzbach	1020	1. 6.	16:37-16:42	0,1	16:42-17:42	60	24,2	0,40	17:42-20:09	11,2
					23. 6.	16:44-16:48	0,3	16:48-17:03	15	22,4	1,49	17:03-17:20	0,8
					23. 6.			16:40-17:40	60	23,5	0,39		
					24. 6.	12:52-12:57	4,4	12:57-13:12	15	14,8	0,99	13:12-13:16	1,4
					24. 6.			12:50-13:50	60	21,4	0,36		
					20. 7.	18:20-18:26	0,5	18:26-18:41	15	34,0	2,27	18:41-19:14	5,2
					20. 7.			18:15-19:15	60	39,8	0,66		
					31. 7.	16:37-16:45	4,0	16:45-17:00	15	28,8	1,92	17:00-17:45	22,1
					31. 7.			16:38-17:38	60	54,7	0,91	17:38-17:45	0,1
520	O	Brunngraben	Salza	710	1. 6.	14:45-15:00	0,2	15:00-15:15	15	10,5	0,70	15:15-16:30	11,1
					1. 6.	14:45-15:00	0,2	15:00-16:00	60	21,0	0,35	16:00-16:30	0,7
					3. 6.			13:45-14:00	15	22,2	1,48	14:00-16:15	28,4
					3. 6.			13:45-14:45	60	45,9	0,76	14:45-16:15	4,7
					23. 6.	18:00-18:15	0,2	18:15-18:30	15	15,9	1,06	18:30-18:45	0,2
					26. 6.	19:30-20:30	4,1	20:30-20:45	15	10,7	0,71	20:45-23:00	15,6
					26. 6.	19:30-20:15	2,7	20:15-21:15	60	20,1	0,33	21:15-23:00	7,6
					7. 9.	23:15-23:30	3,0	23:30-23:45	15	11,8	0,79		
521	O	Weichselboden	Salza	680	1. 6.	15:00-15:30	13,3	15:30-15:45	15	11,3	0,76	15:45-16:45	6,0
					1. 6.			15:00-16:00	60	30,1	0,50	16:00-16:45	0,5
					3. 6.	13:00-13:45	15,5	13:45-14:00	15	15,6	1,04	14:00-15:00	4,8
					3. 6.	13:00-13:15	1,3	13:15-14:15	60	31,6	0,53	14:15-15:00	3,1
					26. 6.	19:30-20:15	3,9	20:15-20:30	15	15,0	1,00	20:30-23:00	22,5
					26. 6.	19:30-20:00	3,0	20:00-21:00	60	31,1	0,52	21:00-23:00	7,3
					20. 7.	18:30-19:00	1,6	19:00-19:15	15	15,0	1,00	19:15-22:45	9,6
					20. 7.	18:30-18:45	0,3	18:45-19:45	60	22,6	0,38	19:45-22:45	3,2
					7. 9.	17:30-17:45	0,8	17:45-18:00	15	13,3	0,89	18:00-18:15	3,9
					7. 9.			17:30-18:30	60	18,1	0,30		
522	⊖	Wildalpen	Salza	610	1. 6.	15:30-15:45	1,7	15:45-16:00	15	8,8	0,59	16:00-17:15	8,0
					20. 7.	18:15-18:45	6,7	18:45-19:00	15	13,4	0,89	19:00-19:30	3,4
					20. 7.	18:15-18:30	0,4	18:30-19:30	60	23,1	0,38		
					31. 7.	14:45-15:00	0,2	15:00-15:15	15	8,9	0,59	15:15-15:30	1,2
					15. 8.	13:45-14:00	0,6	14:00-14:15	15	11,5	0,77	14:15-15:00	5,4
					12. 9.	00:00-00:15	4,3	00:15-00:30	15	18,9	1,26	00:30-01:15	8,2
					12. 9.			00:00-01:00	60	31,1	0,52	01:00-01:15	0,3
527	⊖	Pechgraben	Enns	430	26. 6.			19:32-19:47	15	15,3	1,02		
					26. 6.			19:25-20:25	60	19,5	0,33		
					3. 7.	19:55-20:08	2,4	20:08-20:23	15	10,9	0,72	20:23-20:51	8,0
					3. 7.			19:53-20:53	60	21,5	0,36		

Starkniederschläge

Nr.	Messgerät	Messstelle	Einzugsgebiet	Höhe m ü.A.	Datum	Vorniederschlag		Starkniederschlag				Nachniederschlag	
						Beginn-Ende	h_N mm	Beginn-Ende	Dauer min	h_N mm	i mm pro min	Beginn-Ende	h_N mm
527	⊖	Pechgraben	Enns	430	12. 7.			16:35-16:50	15	13,8	0,92	16:50-16:54	1,4
529	O	Brunnbach	Reichramingbach	595	25. 6.	19:35-19:36	0,2	19:36-19:51	15	16,3	1,08	19:51-20:06	2,5
					25. 6.			19:35-20:35	60	22,2	0,37		
					31. 7.	13:15-13:16	0,1	13:16-13:31	15	14,8	0,99	13:31-13:42	1,3
					1. 9.	16:54-16:59	1,5	16:59-17:14	15	12,4	0,83	17:14-17:28	4,4
					1. 9.			16:50-17:50	60	18,6	0,31		
532	⊖	Huttererböden	Steyr	1370	1. 6.			16:55-17:10	15	10,1	0,67	17:10-17:13	0,7
					8. 6.			08:38-08:53	15	10,1	0,68		
					23. 6.	18:32-18:38	1,6	18:38-18:53	15	9,5	0,63	18:53-19:23	8,1
					23. 6.			18:32-19:32	60	19,8	0,33		
					26. 6.	19:14-19:16	0,3	19:16-19:31	15	9,7	0,65	19:31-19:35	1,0
					3. 7.			20:07-20:22	15	11,0	0,73	20:22-20:26	0,5
533	=	Linzer Haus	Teichl	1435	15. 8.-16. 8.			07:00-07:00	1440	98,9	0,07		
535	⊖	Spital am Pyhrn	Teichl	630	1. 6.	16:36-16:50	13,0	16:50-17:05	15	25,0	1,67	17:05-17:40	13,0
					1. 6.			16:36-17:36	60	50,7	0,84	17:36-17:40	0,4
					23. 6.	18:27-18:45	8,1	18:45-19:00	15	12,4	0,83	19:00-19:06	1,4
					23. 6.			18:25-19:25	60	23,1	0,39		
					25. 6.			18:15-18:30	15	9,8	0,65		
					12. 7.			15:45-16:00	15	11,0	0,73		
					20. 7.	17:18-17:21	0,3	17:21-17:36	15	9,3	0,62	17:36-17:54	3,6
					15. 8.-16. 8.			11:31-11:31	1440	85,6	0,06		
539	⊖	Klaus an der Pyhrnbahn	Steyr	458	25. 6.	19:16-19:17	0,3	19:17-19:32	15	20,7	1,38	19:32-19:40	2,1
					25. 6.			19:16-20:16	60	29,3	0,49		
					3. 7.	19:46-19:54	1,5	19:54-20:09	15	13,1	0,87	20:09-20:29	4,0
					3. 7.			19:46-20:46	60	20,0	0,33		
					7. 8.	23:20-23:21	0,2	23:21-23:36	15	14,1	0,94	23:36-23:47	2,2
					7. 8.- 8. 8.			23:20-00:20	60	18,2	0,30		
544	⊖	Behamberg	Enns	518	26. 6.			19:08-19:23	15	12,0	0,80	19:23-19:27	0,4
					12. 7.			16:35-16:50	15	11,9	0,79		
547	W	Gaishorn	Palten	720	11. 6.	17:41-17:44	0,3	17:44-17:59	15	9,5	0,63	17:59-18:42	4,8
					26. 6.	20:03-20:09	1,8	20:09-20:24	15	15,3	1,02	20:24-20:45	5,7
					26. 6.			20:00-21:00	60	23,0	0,38		
					20. 7.	17:51-17:59	0,8	17:59-18:14	15	8,7	0,58	18:14-18:19	0,6
					2. 8.			15:19-15:34	15	8,7	0,58		

DONAUGEBIET ZWISCHEN ENNS UND MARCH

552	⊖	Karlstift	Waldaist	917	12. 7.			17:19-17:34	15	14,5	0,96	17:34-17:56	4,8
					12. 7.	17:19-17:20	0,2	17:20-18:20	60	23,0	0,38	18:20-18:28	1,4
					31. 7.	13:27-13:40	2,3	13:40-13:55	15	9,3	0,62	13:55-14:04	1,5
					22. 8.			21:45-22:00	15	20,6	1,37	22:00-22:03	0,5
					22. 8.			21:25-22:25	60	22,1	0,37		
554	⊖	Weitersfelden-Ritzenedt	Waldaist	764	24. 6.	13:14-13:19	0,4	13:19-13:34	15	27,1	1,81	13:34-14:05	2,1
					24. 6.			13:07-14:07	60	29,7	0,49		
					12. 7.			16:55-17:10	15	18,4	1,22	17:10-17:13	0,1
					12. 7.	16:55-16:56	0,2	16:56-17:56	60	22,3	0,37	17:56-18:00	0,7
					4. 8.			14:20-14:35	15	10,0	0,67		
					14. 8.	21:23-21:30	2,2	21:30-21:45	15	11,5	0,76	21:45-21:57	1,8
					14. 8.	18:59-19:31	1,3	19:31-20:31	60	22,6	0,38		
556	⊖	Tragwein	Aist	455	6. 5.	13:11-13:15	0,4	13:15-13:30	15	8,7	0,58		
					11. 6.	18:57-18:59	0,2	18:59-19:14	15	12,9	0,86		
					25. 6.			21:05-21:20	15	10,2	0,68		
					30. 7.	02:53-03:02	4,5	03:02-03:17	15	13,6	0,90	03:17-03:50	8,3
					30. 7.			02:53-03:53	60	26,5	0,44		
					22. 8.			21:30-21:45	15	10,1	0,67		
563	⊖	St.Thomas am Blasenstein	Klambach	665	4. 6.	10:12-10:14	0,5	10:14-10:29	15	9,8	0,65	10:29-10:49	6,5
					4. 6.			10:03-11:03	60	21,4	0,36		
					25. 6.			21:14-21:29	15	15,1	1,01	21:29-21:30	0,1
					6. 7.	18:40-18:41	0,2	18:41-18:56	15	8,9	0,60	18:56-19:04	1,2
					12. 7.	17:02-17:03	0,8	17:03-17:18	15	13,5	0,90	17:18-17:34	4,5
					12. 7.			17:00-18:00	60	19,4	0,32		
564	O	Oed	Donau	393	4. 6.	19:47-19:50	0,6	19:50-20:05	15	8,7	0,58	20:05-20:15	2,6
					12. 7.	16:48-16:55	0,4	16:55-17:10	15	8,8	0,59	17:10-17:18	0,7
569	O	Neustadtl	Ybbser Mühlbach	482	30. 6.	05:00-05:15	1,9	05:15-05:30	15	10,5	0,70	05:30-06:35	7,2
					9. 8.	13:00-13:05	0,3	13:05-13:20	15	9,1	0,61	13:20-13:40	2,3
571	⊖	Neuhaus am Zellerain	Ybbs	1103	3. 7.	17:49-17:52	0,2	17:52-18:07	15	10,0	0,66	18:07-18:14	0,6
					2. 8.	13:49-13:56	3,2	13:56-14:11	15	18,5	1,23	14:11-15:25	28,6
					2. 8.	13:49-13:50	0,1	13:50-14:50	60	45,9	0,77	14:50-15:25	4,3
572	⊖	Lackenhof	Ybbs	887	6. 7.	20:05-20:10	1,3	20:10-20:25	15	9,1	0,61	20:25-20:55	4,8
573	E	Lunz am See	Ybbs	612	11. 6.	00:47-00:48	0,2	00:48-01:03	15	9,9	0,66	01:03-01:09	1,1
576	⊖	Hollenstein an der Ybbs	Ybbs	507	23. 6.	18:47-19:00	1,2	19:00-19:15	15	8,7	0,58	19:15-21:24	10,3
578	⊖	Opponitz	Ybbs	451	1. 6.	18:15-18:35	2,8	18:35-18:50	15	13,2	0,88	18:50-19:20	3,8
					1. 6.			18:15-19:15	60	19,7	0,33	19:15-19:20	0,1
					4. 6.	06:50-09:00	15,2	09:00-10:00	60	18,9	0,31	10:00-11:20	7,7
					26. 6.			19:19-19:34	15	9,2	0,61		
					30. 6.	04:30-05:05	9,9	05:05-05:20	15	9,6	0,64	05:20-06:40	9,5
					30. 6.	04:30-04:35	0,3	04:35-05:35	60	25,3	0,42	05:35-06:40	3,3
					31. 7.	14:55-15:00	2,7	15:00-15:15	15	13,6	0,91	15:15-15:30	1,7
					31. 7.			14:55-15:55	60	18,1	0,30		
					1. 9.	15:35-15:40	0,5	15:40-15:55	15	10,6	0,71	15:55-16:00	0,3
579		Ybbsitz-Hofstatt	Kleine Ybbs	572	4. 6.- 5. 6.			07:00-07:00	1440	86,3	0,06		
580	O	Hinterlug	Ybbs	465	26. 6.			19:19-19:34	15	16,7	1,11		
					26. 6.			19:15-20:15	60	22,6	0,38		
					30. 6.			04:41-04:56	15	9,0	0,60	04:56-04:59	0,4
					8. 8.			00:29-00:44	15	12,4	0,83	00:44-00:47	0,3
					1. 9.			15:18-15:33	15	11,2	0,75		
582	E	Wolfsbach	Urlbach	336	12. 7.	16:48-16:55	0,5	16:55-17:10	15	9,7	0,64	17:10-17:18	0,7
586	O	St.Leonhard am Walde	Ybbs	637	4. 6.			19:17-19:32	15	9,9	0,66	19:32-20:10	8,6
					4. 6.			19:05-20:05	60	19,1	0,32		
					8. 6.	19:43-19:49	3,7	19:49-20:04	15	15,7	1,05	20:04-20:34	20,6
					8. 6.	19:43-19:44	0,1	19:44-20:44	60	42,6	0,71	20:44-20:57	2,6
					25. 6.			20:02-20:17	15	9,6	0,64	20:17-20:24	3,1
					30. 6.	04:45-04:47	1,0	04:47-05:02	15	14,1	0,94	05:02-05:13	2,7
					30. 6.			04:45-05:45	60	21,5	0,36	05:45-05:51	0,6
591	=	Erlaufboden	Große Erlauf	542	23. 7.-24. 7.			07:00-07:00	1440	86,5	0,06		
595	⊖	Gresten	Kleine Erlauf	399	23. 6.	20:00-20:19	6,6	20:19-20:34	15	10,5	0,70	20:34-20:35	0,2
					23. 6.			20:00-21:00	60	19,4	0,32		

Starkniederschläge

Nr.	Messgerät	Messstelle	Einzugsgebiet	Höhe m ü.A.	Datum	Vorniederschlag		Starkniederschlag				Nachniederschlag	
						Beginn-Ende	h_N mm	Beginn-Ende	Dauer min	h_N mm	i mm pro min	Beginn-Ende	h_N mm
595	⊖	Gresten	Kleine Erlauf	399	27. 6.	12:33-12:34	0,1	12:34-12:49	15	13,1	0,87	12:49-12:50	0,1
					30. 6.	04:57-04:59	0,2	04:59-05:14	15	18,3	1,22	05:14-05:39	7,2
					30. 6.			04:57-05:57	60	26,4	0,44		
596		Steinholz	Kleine Erlauf	553	4. 6.- 5. 6.			07:00-07:00	1440	98,0	0,07		
598	⊖	Wieselburg	Kleine Erlauf	264	12. 7.	17:26-17:27	0,2	17:27-17:42	15	20,7	1,38	17:42-17:43	0,1
					12. 7.			17:10-18:10	60	22,0	0,37		
602	O	Poggschlag	Weitenbach	910	12. 7.	17:25-17:30	0,7	17:30-17:45	15	13,8	0,92	17:45-19:00	6,5
					12. 7.			17:25-18:25	60	19,5	0,32	18:25-19:00	1,5
608	O	Texing	Mank	453	4. 6.	05:21-06:40	20,7	06:40-06:55	15	8,7	0,58	06:55-07:42	7,8
					4. 6.	05:21-05:55	6,1	05:55-06:55	60	23,3	0,39	06:55-07:42	7,8
					12. 7.			17:12-17:27	15	8,9	0,59		
612	E	Frankenfels	Pielach	465	1. 6.	16:58-17:07	3,5	17:07-17:22	15	20,4	1,36	17:22-17:38	5,3
					1. 6.			16:58-17:58	60	30,4	0,51		
					4. 6.	05:21-05:55	5,5	05:55-06:55	60	20,9	0,35	06:55-07:42	9,2
					12. 7.	17:40-17:44	0,6	17:44-17:59	15	17,5	1,17	17:59-18:06	3,1
					12. 7.			17:40-18:40	60	21,8	0,36		
					9. 8.	13:53-13:54	0,1	13:54-14:09	15	9,9	0,66	14:09-14:22	1,7
618	⊖	Maria Langegg	Donau	485	4. 6.	17:08-17:09	0,1	17:09-17:24	15	9,0	0,60	17:24-17:34	1,2
					11. 6.			23:01-23:16	15	9,6	0,64	23:16-23:25	1,1
					12. 7.	18:01-18:04	0,8	18:04-18:19	15	13,4	0,89	18:19-18:26	2,4
					12. 7.			18:00-19:00	60	18,2	0,30		
623	=	Großheinrichschlag	Kleine Krems	704	24. 6.-25. 6.			07:00-07:00	1440	101,3	0,07		
624	⊖	Lichtenau	Krems	669	4. 6.	15:18-15:21	3,5	15:21-15:36	15	13,9	0,92	15:36-16:12	15,5
					4. 6.			15:18-16:18	60	33,0	0,55		
					7. 6.			13:55-14:10	15	11,9	0,79		
					24. 6.	14:26-14:32	1,4	14:32-14:47	15	18,0	1,20	14:47-15:04	5,7
					24. 6.			14:05-15:05	60	25,4	0,42		
					25. 6.	20:34-20:35	1,1	20:35-20:50	15	22,2	1,48	20:50-21:26	16,4
					25. 6.			20:30-21:30	60	39,7	0,66		
629	⊖	Türnitz	Traisen	482	4. 6.	06:54-07:10	2,0	07:10-07:25	15	9,1	0,61	07:25-07:30	0,7
					10. 6.			14:07-15:07	60	20,4	0,34		
630	⊖	Kernhof	Unrechttraisen	760	26. 6.	20:52-20:59	1,5	20:59-21:14	15	11,5	0,77	21:14-21:24	1,5
					6. 7.			21:11-22:11	60	25,3	0,42		
					7. 7.			12:45-13:00	15	15,9	1,06		
					7. 7.			12:35-13:35	60	18,5	0,31		
					12. 7.	18:37-18:43	3,7	18:43-18:58	15	19,5	1,30	18:58-19:00	0,9
					12. 7.			18:35-19:35	60	36,1	0,60		
					31. 7.	13:14-13:15	0,2	13:15-13:30	15	27,9	1,86	13:30-13:50	4,6
					31. 7.			13:10-14:10	60	33,2	0,55		
					15. 8.	15:04-15:06	0,3	15:06-15:21	15	16,7	1,11	15:21-15:31	4,5
					15. 8.			14:45-15:45	60	22,3	0,37		
633	⊖	Hainfeld	Gölsen	434	1. 6.	19:05-19:06	0,1	19:06-19:21	15	15,7	1,04	19:21-19:37	3,3
					1. 6.			19:05-20:05	60	20,1	0,33		
					3. 6.	21:06-21:07	0,4	21:07-21:22	15	17,5	1,16	21:22-21:35	3,3
					3. 6.			21:06-22:06	60	23,3	0,39		
					2. 8.			15:44-15:59	15	10,3	0,69		
634	⊖	Innerhalbach	Gölsen	522	12. 7.	18:47-18:49	0,2	18:49-19:04	15	9,4	0,63		
					2. 8.			15:21-15:36	15	13,3	0,89		
635	O	Ebenwald	Gölsen	960	9. 8.	13:39-13:41	0,5	13:41-13:56	15	15,0	1,00	13:56-14:14	2,3
					9. 8.			13:25-14:25	60	18,4	0,31		
					15. 9.-16. 9.			06:44-06:44	1440	85,6	0,06		
					24.11.-25.11.			07:00-07:00	1440	87,6	0,06		
					7.12.- 8.12.			01:45-01:45	1440	119,9	0,08		
					18.12.-19.12.			07:00-07:00	1440	146,4	0,10		
					20.12.-21.12.			07:00-07:00	1440	100,2	0,07		
638	⊖	St.Pölten	Traisen	282	4. 6.	18:24-18:34	1,8	18:34-18:49	15	13,6	0,91	18:49-19:06	4,1
					4. 6.			18:15-19:15	60	20,1	0,34		
					8. 6.	18:41-18:43	0,4	18:43-18:58	15	9,3	0,62	18:58-19:10	1,8
					1. 9.	18:32-18:34	0,2	18:34-18:49	15	14,9	0,99	18:49-18:51	0,3
643	⊖	Rappottenstein	Kleiner Kamp	598	24. 6.			13:17-13:32	15	9,5	0,63	13:32-13:35	0,4
644	⊖	Groß-Gerungs	Zwettl	676	12. 7.	17:31-17:32	0,4	17:32-17:47	15	11,3	0,76	17:47-18:01	2,9
					2. 8.	11:46-11:48	0,7	11:48-12:03	15	13,1	0,87	12:03-12:05	0,5
					14. 8.	20:19-20:27	6,4	20:27-20:42	15	16,2	1,08	20:42-20:48	2,8
					14. 8.			20:15-21:15	60	27,6	0,46		
645	⊖	Zwettl-Edelhof	Kamp	587	12. 7.	17:58-17:59	0,2	17:59-18:14	15	18,0	1,20	18:14-18:42	5,4
					12. 7.			17:58-18:58	60	24,4	0,41		
					2. 8.	17:27-17:28	0,1	17:28-17:43	15	14,8	0,99	17:43-17:44	0,1
					4. 8.			13:39-13:54	15	9,2	0,61		
					4. 8.			13:35-14:35	60	18,3	0,30		
					14. 8.	21:08-21:11	0,3	21:11-21:26	15	11,0	0,73	21:26-21:28	0,2
647	⊖	Grafenschlag	Kamp	780	24. 6.	13:56-14:06	1,7	14:06-14:21	15	15,7	1,04	14:21-14:34	2,3
					24. 6.			13:55-14:55	60	19,9	0,33		
					30. 6.	15:25-15:26	0,5	15:26-15:41	15	18,5	1,24	15:41-15:47	1,9
					30. 6.			14:50-15:50	60	21,1	0,35		
					12. 7.	17:49-17:51	0,5	17:51-18:06	15	14,5	0,96	18:06-18:21	2,1
					12. 7.			17:49-18:49	60	18,6	0,31		
648	E	Ottenstein	Kamp	555	4. 6.	16:51-16:53	0,4	16:53-17:08	15	10,6	0,70	17:08-17:29	4,5
					12. 7.	18:04-18:05	0,2	18:05-18:20	15	10,9	0,73	18:20-18:27	1,1
					2. 8.	17:50-17:51	0,1	17:51-18:06	15	11,1	0,74		
652	⊖	Messern	Kamp	485	26. 6.			13:19-13:34	15	11,0	0,73		
655	O	Tautendorf	Kamp	429	25. 6.	20:36-20:37	0,1	20:37-20:52	15	9,0	0,60	20:52-20:57	0,1
					12. 7.	18:05-18:11	1,0	18:11-18:26	15	22,4	1,49	18:26-20:34	8,4
					12. 7.			18:05-19:05	60	28,4	0,47	19:05-20:34	3,4
656	⊖	Schönberg	Kamp	223	25. 6.			20:49-21:04	15	11,5	0,77	21:04-21:06	0,3
					12. 7.	18:24-18:25	0,1	18:25-18:40	15	8,7	0,58	18:40-18:49	1,6
660	O	Gedersdorf	Kamp	197	22. 4.	15:50-16:25	7,9	16:25-16:40	15	8,8	0,58	16:40-17:10	2,5
					22. 4.	15:50-15:55	0,2	15:55-16:55	60	18,3	0,31	16:55-17:10	0,6
					25. 4.	10:55-11:00	0,7	11:00-11:15	15	9,5	0,63	11:15-11:20	0,1
					12. 7.	18:20-18:25	1,1	18:25-18:40	15	10,1	0,67	18:40-19:05	4,5
664	E	Pyhra	Perschling	302	24. 6.			14:35-14:50	15	13,2	0,88		
					25. 6.	20:47-20:54	1,2	20:54-21:09	15	9,1	0,61	21:09-21:12	0,8
					12. 7.			18:30-19:30	60	17,9	0,30		
665	O	Stollberg	Perschling	583	1. 6.	18:15-18:20	2,5	18:20-18:35	15	26,9	1,79	18:35-19:35	10,8
					1. 6.			18:15-19:15	60	38,8	0,65	19:15-19:35	1,3
					3. 6.	20:40-20:50	1,7	20:50-21:05	15	18,8	1,25	21:05-22:35	17,4
					3. 6.	20:40-20:45	0,1	20:45-21:45	60	34,4	0,57	21:45-22:35	3,4
					24. 6.			14:45-15:00	15	10,2	0,68	15:00-15:05	0,2
671	⊖	Ollersbach	Gr.Tulln	242	25. 6.	20:50-20:56	1,3	20:56-21:11	15	16,5	1,10	21:11-21:40	5,2
					25. 6.			20:50-21:50	60	24,3	0,40		

Starkniederschläge

Nr.	Messgerät	Messstelle	Einzugsgebiet	Höhe m ü.A.	Datum	Vorniederschlag		Starkniederschlag				Nachniederschlag	
						Beginn-Ende	h_N mm	Beginn-Ende	Dauer min	h_N mm	i mm pro min	Beginn-Ende	h_N mm
671	⊖	Ollersbach	Gr.Tulln	242	12. 7.			18:44-18:59	15	11,6	0,77	18:59-19:17	6,3
					12. 7.			18:40-19:40	60	18,4	0,31		
675	⊖	Tulln (Bildeiche)	Donau	179	22. 4.	15:47-15:50	0,6	15:50-16:05	15	12,8	0,85	16:05-16:10	1,2
					3. 6.	20:49-20:54	0,8	20:54-21:09	15	10,3	0,69	21:09-21:20	3,0
					4. 6.	15:15-15:24	1,6	15:24-15:39	15	15,0	1,00	15:39-16:02	5,0
					4. 6.			15:13-16:13	60	22,0	0,37		
					12. 7.	18:54-18:57	1,0	18:57-19:12	15	13,2	0,88	19:12-19:20	1,9
					31. 7.	16:38-16:39	0,1	16:39-16:54	15	12,3	0,82	16:54-17:02	1,3
677	O	Flachberg	Kleine Tulln	303	22. 4.	14:25-15:05	9,4	15:05-15:20	15	14,4	0,96	15:20-16:35	32,8
					22. 4.	14:25-15:05	9,4	15:05-16:05	60	39,4	0,66	16:05-16:35	7,7
					3. 6.	20:49-20:54	0,9	20:54-21:09	15	11,6	0,77	21:09-21:20	3,4
					25. 6.			19:45-20:00	15	15,1	1,01		
					25. 6.	20:20-20:25	0,2	20:25-21:25	60	24,0	0,40		
					12. 7.			20:30-20:45	15	9,9	0,66	20:45-21:05	1,2
686	⊖	Immendorf	Göllersbach	237	25. 6.	21:19-21:21	0,4	21:21-21:36	15	9,6	0,64	21:36-21:37	0,2
					12. 7.	18:59-19:02	0,7	19:02-19:17	15	12,9	0,86	19:17-19:37	4,3
					12. 7.	18:59-19:00	0,1	19:00-20:00	60	19,2	0,32		
688	E	Hollabrunn	Göllersbach	241	5. 5.	17:11-17:21	2,9	17:21-17:36	15	9,8	0,65	17:36-17:39	0,4
					5. 5.			17:13-18:13	60	18,6	0,31		
					25. 6.	21:19-21:21	0,4	21:21-21:36	15	9,7	0,64	21:36-21:37	0,2
					12. 7.	18:59-19:02	0,7	19:02-19:17	15	13,3	0,88	19:17-19:37	4,4
					12. 7.	18:59-19:00	0,1	19:00-20:00	60	19,7	0,33		
691	O	Stockerau	Donau	169	1. 6.			17:45-18:00	15	10,6	0,71	18:00-18:35	4,0
					25. 6.	21:28-21:40	1,3	21:40-21:55	15	15,8	1,05	21:55-22:13	2,0
					25. 6.			21:28-22:28	60	21,6	0,36		
					15. 8.			15:58-16:13	15	10,2	0,68		
694	⊖	Kierling	Donau	264	25. 6.	21:23-21:34	4,1	21:34-21:49	15	11,5	0,77	21:49-21:56	1,2
					12. 7.	19:09-19:12	0,8	19:12-19:27	15	9,8	0,66	19:27-19:35	1,4
700	⊖	Wien-Stadlau (Inselpumpwerk)	Donau	163	1. 6.			18:44-19:44	60	40,1	0,67		
709		Wien-Wiener Berg	Wien	240	1. 6.			18:00-18:15	15	26,8	1,79		
					1. 6.			17:55-18:55	60	46,2	0,77		
					24. 6.			14:41-15:41	60	41,0	0,68		
					25. 6.			19:19-19:34	15	21,1	1,41		
713	⊖	Alland (Autobahnmeisterei)	Schwechat	337	18. 5.	14:56-15:40	7,8	15:40-15:55	15	10,7	0,71	15:55-17:01	14,1
					18. 5.	14:56-15:26	3,3	15:26-16:26	60	24,7	0,41	16:26-17:01	4,5
					24. 6.	14:27-14:36	0,8	14:36-14:51	15	9,8	0,66	14:51-14:55	0,4
					25. 6.	20:08-20:10	0,1	20:10-20:25	15	10,6	0,70	20:25-20:37	2,3
					15. 8.			14:16-14:31	15	15,3	1,02	14:31-14:38	0,1
723	⊖	Furth-Harras	Triesting	546	25. 6.			20:12-20:27	15	18,6	1,24	20:27-20:30	0,2
					25. 6.			20:12-21:12	60	22,1	0,37		
					26. 6.	19:10-19:12	0,2	19:12-19:27	15	10,4	0,69	19:27-19:37	0,5
					12. 7.	19:02-19:04	0,1	19:04-19:19	15	9,2	0,61	19:19-19:29	1,6
					15. 8.	13:51-14:03	2,3	14:03-14:18	15	17,9	1,20	14:18-14:25	0,3
					15. 8.			13:50-14:50	60	20,5	0,34		
728	O	Laab im Walde	Liesing	365	4. 6.	14:05-14:25	10,5	14:25-14:40	15	20,7	1,38	14:40-16:10	31,0
					4. 6.	14:05-14:10	1,4	14:10-15:10	60	53,6	0,89	15:10-16:10	7,1
					24. 6.	14:50-14:55	0,7	14:55-15:10	15	32,2	2,14	15:10-15:20	3,8
					24. 6.			14:50-15:50	60	36,8	0,61		
					15. 8.	14:15-14:21	0,2	14:21-14:36	15	15,1	1,01	14:36-14:40	0,4
729	⊖	Wien (Rosenhügel)	Liesing	250	24. 6.			14:39-14:54	15	19,1	1,27		
					24. 6.			14:39-15:39	60	32,6	0,54		
739	E	Wien-Neueßling	Donau	155	18. 5.			15:05-16:05	60	50,6	0,84		
740	O	Forsthaus Lobau	Donau	155	18. 5.			14:55-15:55	60	56,0	0,93		
					31. 5.			18:36-19:36	60	58,5	0,98		
742	E	Moosbrunn	Piesting	187	25. 6.			20:43-20:58	15	15,5	1,03	20:58-21:06	1,4
					26. 6.	20:08-20:27	6,6	20:27-20:42	15	10,7	0,71	20:42-20:43	0,1
					26. 6.			19:50-20:50	60	17,7	0,30		
					7. 9.	20:14-20:20	1,0	20:20-20:35	15	10,3	0,69	20:35-20:45	2,2
743	⊖	Gutenstein	Piesting	495	21. 4.	17:37-17:44	0,9	17:44-18:44	60	18,0	0,30	18:44-19:24	8,0
					26. 6.	19:26-19:30	1,3	19:30-19:45	15	27,2	1,81	19:45-19:52	1,6
					26. 6.			19:15-20:15	60	30,4	0,51		
					7. 7.	13:14-13:16	0,2	13:16-13:31	15	11,4	0,76	13:31-13:55	2,2
					12. 7.			22:14-22:29	15	9,1	0,60	22:29-22:34	1,3
					1. 8.	11:44-11:54	1,9	11:54-12:09	15	26,4	1,76	12:09-12:19	4,6
					1. 8.			11:20-12:20	60	33,0	0,55		
745	⊖	Miesenbach	Piesting	520	21. 4.	17:32-17:52	1,4	17:52-18:52	60	17,8	0,30	18:52-19:21	2,4
					26. 6.	19:38-19:40	0,2	19:40-19:55	15	27,1	1,81	19:55-20:05	1,3
					26. 6.			19:11-20:11	60	28,7	0,48		
					7. 7.			13:20-13:35	15	19,7	1,32		
					7. 7.			13:20-14:20	60	20,1	0,34		
					2. 8.			13:48-14:03	15	9,2	0,62		
					4. 8.	14:35-14:42	0,5	14:42-14:57	15	8,9	0,60	14:57-15:01	0,2
					8. 8.	15:52-16:15	14,1	16:15-16:30	15	26,8	1,79	16:30-16:57	16,6
					8. 8.	15:52-15:56	0,1	15:56-16:56	60	57,4	0,96		
					8. 8.- 9. 8.			15:52-15:52	1440	90,7	0,06		
746	⊖	Hohe Wand (Herrgottschn.haus)	Piesting	811	3. 6.	18:09-18:35	2,4	18:35-19:35	60	23,9	0,40	19:35-20:57	3,1
					4. 6.	15:57-15:58	0,1	15:58-16:13	15	11,1	0,74	16:13-16:50	2,0
					26. 6.	19:50-19:52	0,1	19:52-20:07	15	28,1	1,87	20:07-20:16	0,6
					26. 6.			19:20-20:20	60	28,8	0,48		
					7. 7.			13:25-13:40	15	11,7	0,78		
					4. 8.	14:39-14:42	0,5	14:42-14:57	15	17,6	1,18	14:57-15:10	3,3
					4. 8.			14:15-15:15	60	21,4	0,36		
					8. 8.	15:54-16:45	33,5	16:45-17:00	15	15,9	1,06	17:00-18:03	19,0
					8. 8.	15:54-16:09	6,3	16:09-17:09	60	52,1	0,87	17:09-18:03	10,1
747	⊖	Blumau	Piesting	234	3. 6.	13:00-13:03	0,9	13:03-13:18	15	18,0	1,20	13:18-13:26	2,3
					3. 6.			12:49-13:49	60	29,7	0,50		
					1. 8.			13:46-14:01	15	10,8	0,72	14:01-14:04	0,7
751	E	Franzensdorf	Donau	153	1. 6.	18:35-18:55	6,8	18:55-19:10	15	12,2	0,81	19:10-20:00	11,2
					1. 6.	18:35-18:40	0,4	18:40-19:40	60	27,3	0,46	19:40-20:00	2,5
					7. 7.			13:50-14:05	15	13,7	0,91	14:05-15:00	3,6
752	⊖	Orth an der Donau	Donau	148	1. 6.	19:05-19:15	2,6	19:15-19:30	15	25,0	1,66	19:30-19:50	8,5
					1. 6.			19:10-20:10	60	36,5	0,61		
					6. 7.	22:45-22:50	0,7	22:50-23:05	15	10,3	0,68	23:05-23:15	0,8
					7. 7.			14:00-14:15	15	13,6	0,91		
					30. 7.	16:50-16:55	2,3	16:55-17:10	15	9,7	0,65	17:10-17:25	1,4
					7. 9.			20:35-20:50	15	12,2	0,81	20:50-21:10	2,0
754	E	Naglern	Rußbach	280	25. 6.	21:28-21:40	0,7	21:40-21:55	15	9,2	0,61	21:55-22:11	1,2
					12. 7.	19:09-19:12	0,3	19:12-19:27	15	19,7	1,31	19:27-20:58	7,9
					12. 7.			19:09-20:09	60	25,8	0,43	20:09-20:58	2,0

Starkniederschläge

Nr.	Messgerät	Messstelle	Einzugsgebiet	Höhe m ü.A.	Datum	Vorniederschlag		Starkniederschlag				Nachniederschlag	
						Beginn-Ende	h_N mm	Beginn-Ende	Dauer min	h_N mm	i mm pro min	Beginn-Ende	h_N mm
756	⊖	Ulrichskirchen	Rußbach	183	18. 5.	16:00-16:05	0,5	16:05-16:20	15	13,2	0,88	16:20-17:25	4,0
					16.10.	17:35-17:40	0,2	17:40-17:55	15	10,3	0,69	17:55-18:05	1,3
MOLDAUGEBIET													
763	⊖	Sandl	Moldau	961	25. 6.	20:52-20:54	0,1	20:54-21:09	15	17,6	1,17	21:09-21:11	0,1
					25. 6.			20:15-21:15	60	17,7	0,30		
					30. 6.	05:11-05:29	3,4	05:29-05:44	15	11,6	0,78	05:44-06:58	4,9
					30. 6.	05:11-05:18	0,3	05:18-06:18	60	18,8	0,31	06:18-06:58	0,8
					12. 7.	16:58-16:59	0,2	16:59-17:14	15	21,3	1,42	17:14-18:42	25,6
					12. 7.			16:58-17:58	60	43,4	0,72	17:58-18:42	3,7
					22. 8.			21:32-21:47	15	11,2	0,75	21:47-22:18	4,4
765	O	Pyhrabruck	Maltsch	541	11. 6.	07:10-07:20	3,3	07:20-07:35	15	10,8	0,72	07:35-08:35	3,9
					12. 7.	12:10-12:25	0,7	12:25-12:40	15	11,0	0,73	12:40-13:25	5,6
					25. 7.	15:55-16:00	1,5	16:00-16:15	15	9,1	0,61	16:15-17:55	7,4
					14. 8.	21:00-22:35	22,4	22:35-22:50	15	10,6	0,70	22:50-23:20	3,5
					14. 8.	21:00-21:55	10,6	21:55-22:55	60	24,0	0,40	22:55-23:20	1,9
767	⊖	Gmünd	Lainsitz	500	4. 6.	16:40-16:42	0,7	16:42-16:57	15	12,8	0,86	16:57-17:07	3,1
					4. 6.			16:40-17:40	60	18,5	0,31		
769	⊖	Altmanns	Braunaubach	589	25. 7.	15:08-15:10	2,3	15:10-15:25	15	29,4	1,96	15:25-15:37	17,3
					25. 7.			15:00-16:00	60	49,4	0,82		
771	⊖	Haugschlag	Reißbach	568	3. 7.	22:16-22:27	1,1	22:27-23:27	60	17,6	0,29	23:27-23:34	0,8
					8. 7.			15:59-16:14	15	9,1	0,60	16:14-16:16	0,2
					25. 7.	16:18-16:20	0,7	16:20-16:35	15	8,8	0,59	16:35-16:46	5,2
MARCHGEBIET													
773	O	Limbach	Deutsche Thaya	564	7. 6.	13:19-13:31	5,2	13:31-13:46	15	17,3	1,15	13:46-13:59	2,4
					7. 6.			13:20-14:20	60	25,2	0,42		
					12. 7.	17:48-17:52	1,4	17:52-18:07	15	20,1	1,34	18:07-19:35	10,6
					12. 7.			17:49-18:49	60	29,1	0,49	18:49-19:35	3,0
					14. 8.	21:59-22:27	11,9	22:27-22:42	15	14,2	0,95	22:42-23:00	4,8
					14. 8.			21:59-22:59	60	30,9	0,52		
774	⊖	Vitis	Deutsche Thaya	522	6. 5.	11:50-11:55	0,1	11:55-12:10	15	10,3	0,69	12:10-12:30	0,7
					11. 6.	07:25-07:30	0,5	07:30-07:45	15	15,7	1,05	07:45-08:10	2,5
					11. 6.			07:25-08:25	60	18,8	0,31		
					12. 7.	18:21-18:24	1,6	18:24-18:39	15	31,6	2,10	18:39-19:21	13,5
					12. 7.			18:21-19:21	60	46,7	0,78		
					25. 7.	17:47-17:48	0,2	17:48-18:03	15	10,2	0,68	18:03-18:16	2,0
					14. 8.	21:59-22:27	10,0	22:27-22:42	15	12,0	0,80	22:42-23:00	4,1
					14. 8.			21:59-22:59	60	26,0	0,43		
776	⊖	Waidhofen an der Thaya	Deutsche Thaya	495	12. 7.	18:21-18:24	0,9	18:24-18:39	15	16,7	1,11	18:39-19:21	7,1
					12. 7.			18:21-19:21	60	24,7	0,41		
					25. 7.	17:47-17:48	0,2	17:48-18:03	15	11,3	0,76	18:03-18:16	2,3
					14. 8.	22:18-23:09	39,6	23:09-23:24	15	28,8	1,92	23:24-23:30	2,4
					14. 8.	22:18-22:24	4,1	22:24-23:24	60	64,3	1,07	23:24-23:30	2,4
780	⊖	Weikertschlag an der Thaya	Mährische Thaya	460	11. 6.	17:05-17:10	0,8	17:10-17:25	15	9,7	0,65	17:25-17:28	0,6
					6. 7.	19:44-20:06	3,1	20:06-20:21	15	15,7	1,05	20:21-21:09	6,1
					6. 7.	19:44-19:50	0,2	19:50-20:50	60	23,1	0,38	20:50-21:09	1,6
					13. 7.			16:07-16:22	15	9,9	0,66	16:22-16:25	0,1
					25. 7.			17:16-17:31	15	15,8	1,05	17:31-17:53	0,5
					25. 7.			14:06-15:06	60	21,4	0,36		
					14. 8.	23:05-23:30	3,4	23:30-23:45	15	26,1	1,74	23:45-23:52	1,2
					14. 8.	22:45-22:48	0,1	22:48-23:48	60	32,0	0,53	23:48-23:52	0,1
781	⊖	Breitenfeld	Seebsbach	568	22. 4.	18:22-18:33	4,3	18:33-18:48	15	12,6	0,84	18:48-18:56	1,8
					22. 4.			18:20-19:20	60	21,6	0,36		
					6. 7.	19:43-19:45	0,4	19:45-20:00	15	9,7	0,64	20:00-20:07	1,3
					12. 7.			18:18-18:33	15	12,6	0,84	18:33-19:08	6,3
					12. 7.			18:18-19:18	60	19,6	0,33	19:18-19:22	0,4
784	⊖	Geras	Thaya	484	18. 5.	11:22-11:25	0,5	11:25-11:40	15	9,7	0,65	11:40-12:03	2,7
					11. 6.	17:10-17:32	4,2	17:32-17:47	15	15,7	1,04	17:47-17:56	1,4
					11. 6.			17:10-18:10	60	22,0	0,37		
					12. 7.	18:42-18:43	0,1	18:43-18:58	15	15,0	1,00	18:58-19:16	2,7
					12. 7.			18:43-19:43	60	19,3	0,32		
786	⊖	Riegersburg	Fugnitzbach	445	18. 5.			11:45-12:00	15	10,8	0,72	12:00-12:15	1,5
					12. 7.			18:40-18:55	15	11,4	0,76	18:55-21:25	14,1
					12. 7.			18:40-19:40	60	21,1	0,35	19:40-21:25	4,4
803	⊖	Mistelbach (Kläranlage)	Zaya	190	3. 6.	15:11-15:13	0,3	15:13-15:28	15	13,1	0,87	15:28-15:30	0,4
					12. 7.	19:33-19:38	1,3	19:38-19:53	15	10,4	0,70	19:53-20:04	2,3
					12. 7.			19:33-20:33	60	18,3	0,30		
805	⊖	Ginzersdorf	Zaya	179	4. 6.	15:35-15:40	0,2	15:40-15:55	15	12,9	0,86	15:55-16:20	7,4
					4. 6.			15:35-16:35	60	20,9	0,35		
809	⊖	Gänserndorf	Stempfelbach	150	18. 5.	15:12-15:15	1,4	15:15-15:30	15	21,4	1,43	15:30-15:42	9,4
					18. 5.			15:12-16:12	60	32,5	0,54		
					26. 6.			19:10-19:25	15	9,2	0,62		
					7. 7.			14:23-14:38	15	25,0	1,67		
					7. 7.			14:20-15:20	60	25,5	0,42		
812	O	Salmhof	March	144	30. 7.			16:01-17:01	60	17,8	0,30		
LEITHAGEBIET													
824	E	Naßwald	Naßbach	615	1. 6.	14:08-14:19	3,6	14:19-14:34	15	24,7	1,64	14:34-15:10	20,0
					1. 6.			14:08-15:08	60	48,3	0,80		
					23. 6.	18:52-18:59	0,5	18:59-19:14	15	10,7	0,71	19:14-19:31	1,6
					3. 7.	15:45-15:46	0,2	15:46-16:46	60	22,3	0,37	16:46-17:20	2,0
					12. 7.	20:05-20:13	3,0	20:13-20:28	15	11,6	0,77	20:28-20:33	1,2
					2. 8.			13:56-14:56	60	18,5	0,31		
					15. 8.			15:32-15:47	15	13,9	0,92		
					1. 9.	14:25-14:35	0,7	14:35-14:50	15	13,6	0,91	14:50-14:53	0,3
829	⊖	Gloggnitz	Schwarza	512	22. 4.	16:09-16:21	1,2	16:21-16:36	15	12,3	0,82	16:36-17:27	9,1
					22. 4.	16:09-16:12	0,1	16:12-17:12	60	22,0	0,37	17:12-17:27	0,6
					1. 6.	14:42-14:52	1,1	14:52-15:07	15	12,3	0,82	15:07-16:11	4,7
					26. 6.	20:54-21:20	9,4	21:20-21:35	15	12,6	0,84	21:35-22:58	5,5

Starkniederschläge

Nr.	Messgerät	Messstelle	Einzugsgebiet	Höhe m ü.A.	Datum	Vorniederschlag		Starkniederschlag				Nachniederschlag	
						Beginn-Ende	h_N mm	Beginn-Ende	Dauer min	h_N mm	i mm pro min	Beginn-Ende	h_N mm
829	⊖	Gloggnitz	Schwarza	512	26. 6.			20:55-21:55	60	24,2	0,40	21:55-22:58	3,3
					7. 7.	18:31-18:45	8,3	18:45-19:00	15	12,1	0,81	19:00-19:51	5,7
					7. 7.			18:31-19:31	60	24,9	0,41	19:31-19:51	1,3
					20. 7.			19:38-19:53	15	18,8	1,25	19:53-20:08	0,7
					20. 7.			19:38-20:38	60	29,7	0,49	20:38-20:49	0,6
					7. 9.			19:15-20:15	60	20,3	0,34		
833	⊖	Neunkirchen	Schwarza	362	1. 6.	15:36-15:43	1,9	15:43-15:58	15	16,4	1,09	15:58-16:20	4,7
					1. 6.			15:35-16:35	60	23,3	0,39		
					24. 6.	15:09-15:11	0,3	15:11-15:26	15	14,5	0,96	15:26-15:28	0,1
					26. 6.	20:28-20:31	0,8	20:31-20:46	15	14,7	0,98	20:46-20:57	2,7
					26. 6.			20:17-21:17	60	23,0	0,38		
					7. 7.			18:44-19:44	60	21,7	0,36	19:44-19:45	0,1
					2. 8.			16:30-16:45	15	28,3	1,89	16:45-17:10	2,3
					2. 8.			16:30-17:30	60	30,8	0,51		
					4. 8.	16:25-16:30	0,3	16:30-16:45	15	18,7	1,25	16:45-16:55	2,5
					4. 8.			16:30-17:30	60	23,6	0,39		
836	O	Ausseraigen	Großer Pestingbach	684	26. 6.	21:03-21:16	8,1	21:16-21:31	15	17,8	1,18	21:31-22:00	12,1
					26. 6.			21:03-22:03	60	38,1	0,63	22:03-22:04	0,1
					30. 6.	05:26-05:30	0,8	05:30-05:45	15	18,1	1,21	05:45-05:51	1,1
					30. 6.			05:10-06:10	60	20,4	0,34		
					26. 7.	15:41-15:42	0,1	15:42-15:57	15	9,1	0,60		
					26. 7.			15:41-16:41	60	19,3	0,32		
					4. 8.	16:09-16:14	1,6	16:14-16:29	15	18,8	1,25	16:29-16:50	5,3
					4. 8.			16:05-17:05	60	25,9	0,43		
					15. 8.			21:25-21:40	15	10,0	0,67		
839	⊖	Trattenbach	Feistritz	1105	26. 6.	20:43-21:32	20,0	21:32-21:47	15	21,1	1,41	21:47-23:51	8,6
					26. 6.	20:43-20:54	0,4	20:54-21:54	60	42,8	0,71	21:54-23:51	6,5
					7. 7.	18:22-18:43	5,2	18:43-18:58	15	19,0	1,27	18:58-19:56	13,0
					7. 7.	18:22-18:27	0,4	18:27-19:27	60	34,4	0,57	19:27-19:56	2,5
					4. 8.	15:51-15:56	2,2	15:56-16:11	15	25,8	1,72	16:11-16:44	12,4
					4. 8.			15:45-16:45	60	40,4	0,67		
					8. 8.	17:26-17:37	0,2	17:37-17:52	15	18,7	1,25	17:52-19:07	14,8
					8. 8.	17:26-17:37	0,2	17:37-18:37	60	29,2	0,49	18:37-19:07	4,3
					7. 9.	19:13-19:22	0,7	19:22-19:37	15	21,4	1,43	19:37-19:38	0,2
					7. 9.			18:40-19:40	60	22,3	0,37		
841	⊖	St.Corona am Wechsel	Feistritz	882	1. 6.			13:47-14:47	60	22,5	0,38		
					26. 6.	20:57-21:28	20,3	21:28-21:43	15	15,2	1,02	21:43-21:49	1,3
					26. 6.	20:57-21:00	0,4	21:00-22:00	60	37,5	0,62		
					7. 7.	18:56-19:02	1,8	19:02-19:17	15	13,6	0,91	19:17-19:30	3,1
					7. 7.			18:50-19:50	60	20,1	0,34		
					1. 8.	13:32-13:36	0,8	13:36-13:51	15	15,9	1,06	13:51-14:00	2,3
					4. 8.	15:58-16:04	1,5	16:04-16:19	15	32,6	2,17	16:19-16:38	6,1
					4. 8.			15:50-16:50	60	40,4	0,67		
					8. 8.	15:46-15:52	4,9	15:52-16:07	15	32,2	2,14	16:07-16:20	14,4
					8. 8.			15:45-16:45	60	53,8	0,90		
					8. 8.- 9. 8.			14:36-14:36	1440	97,7	0,07		
844	⊖	Bromberg	Pitten	426	3. 6.	13:10-13:25	1,4	13:25-13:40	15	17,1	1,14	13:40-13:55	0,6
					11. 6.			11:45-12:45	60	25,8	0,43	12:45-13:25	1,7
					26. 6.	16:50-17:00	2,7	17:00-17:15	15	17,3	1,15	17:15-17:25	0,3
					26. 6.			20:10-21:10	60	22,3	0,37		
					7. 7.	19:00-19:05	0,2	19:05-20:05	60	19,2	0,32	20:05-20:10	0,2
					20. 7.	13:15-13:30	8,2	13:30-13:45	15	17,1	1,14	13:45-16:25	21,7
					20. 7.			13:15-14:15	60	30,5	0,51	14:15-16:25	16,5
					2. 8.			16:30-16:45	15	15,8	1,06	16:45-17:10	1,3
					4. 8.	16:25-16:30	0,3	16:30-16:45	15	19,9	1,32	16:45-16:55	2,7
					4. 8.			16:30-17:30	60	25,1	0,42		
856	⊖	Hollern	Leitha	145	1. 6.	19:51-19:54	1,0	19:54-20:09	15	13,6	0,91	20:09-20:21	6,5
					1. 6.			19:15-20:15	60	32,2	0,54		
					5. 6.			04:51-05:51	60	17,5	0,29		
					3. 7.- 4. 7.	23:06-23:07	0,1	23:07-00:07	60	21,5	0,36	00:07-00:08	0,1
					20. 7.	20:17-20:33	4,1	20:33-20:48	15	9,2	0,61	20:48-21:49	7,4
					31. 7.	14:59-15:06	3,2	15:06-15:21	15	14,0	0,93	15:21-15:39	10,3
					31. 7.			14:55-15:55	60	27,7	0,46		
					7. 9.	20:47-20:49	0,6	20:49-21:04	15	11,0	0,73	21:04-21:07	0,3

RABNITZGEBIET

861	E	Hollenthon	Rabnitz	671	26. 6.			20:30-20:45	15	20,1	1,34	20:45-20:55	1,4
					26. 6.			20:30-21:30	60	33,0	0,55		
					2. 8.	13:10-13:15	0,1	13:15-13:30	15	11,3	0,75	13:30-14:25	8,1
					2. 8.	13:10-13:15	0,1	13:15-14:15	60	18,3	0,31	14:15-14:25	1,1
					4. 8.	16:20-16:35	2,7	16:35-16:50	15	13,7	0,91	16:50-17:15	2,0
					4. 8.			16:20-17:20	60	18,3	0,31		
					8. 8.	15:00-15:30	2,8	15:30-16:30	60	25,4	0,42	16:30-17:05	9,1
					15. 8.			21:25-21:40	15	12,2	0,81	21:40-23:00	7,8
					15. 8.			21:25-22:25	60	18,2	0,30	22:25-23:00	1,8
					12. 9.			01:25-01:40	15	11,2	0,74	01:40-02:50	3,5
865	⊖	Kobersdorf	Stoob	333	26. 6.-27. 6.			07:00-07:00	1440	111,5	0,08		
866		Sieggraben	Stoob	467	26. 6.-27. 6.			07:00-07:00	1440	88,1	0,06		
867	⊖	Oberpullendorf	Stoob	251	26. 6.-27. 6.			07:00-07:00	1440	85,0	0,06		
871	⊖	Nikitsch	Rabnitz	247	26. 6.-27. 6.			07:00-07:00	1440	90,0	0,06		
901		Ritzing	Ikva	305	26. 6.-27. 6.			07:00-07:00	1440	91,0	0,06		
902	⊖	Festenburg-Hinterberg	Schwarze Lafnitz	920	1. 6.	12:21-12:24	0,7	12:24-12:39	15	14,2	0,95	12:39-12:58	7,8
					1. 6.			12:20-13:20	60	25,6	0,43		
					26. 6.	21:36-21:40	0,7	21:40-21:55	15	11,8	0,79	21:55-22:23	8,2
					26. 6.			21:35-22:35	60	20,9	0,35		
					30. 6.	05:02-05:09	1,0	05:09-05:24	15	14,9	0,99	05:24-05:26	0,2
					17. 7.	14:30-14:31	0,1	14:31-15:31	60	20,7	0,34	15:31-15:33	0,1
					1. 8.	14:12-14:25	3,5	14:25-14:40	15	12,6	0,84	14:40-14:47	1,7
					1. 8.			14:12-15:12	60	18,4	0,31		
					4. 8.	16:19-16:21	0,5	16:21-16:36	15	33,9	2,26	16:36-18:02	15,4
					4. 8.			16:20-17:20	60	47,0	0,78	17:20-18:02	2,8

Starkniederschläge

Nr.	Messgerät	Messstelle	Einzugsgebiet	Höhe m ü.A.	Datum	Vorniederschlag		Starkniederschlag				Nachniederschlag	
						Beginn-Ende	h_N mm	Beginn-Ende	Dauer min	h_N mm	i mm pro min	Beginn-Ende	h_N mm
RAABGEBIET													
906	O	St.Ruprecht an der Raab	Raab	400	23. 6.	21:23-21:25	0,4	21:25-21:40	15	24,2	1,62	21:40-21:54	3,1
					23. 6.			21:23-22:23	60	28,3	0,47		
					26. 6.	22:46-22:50	0,5	22:50-23:05	15	11,5	0,77	23:05-23:29	10,5
					26. 6.			22:33-23:33	60	26,0	0,43		
					17. 7.			15:13-15:28	15	20,7	1,38	15:28-15:30	0,3
					17. 7.			15:16-16:16	60	27,0	0,45		
					15. 8.			03:55-04:10	15	14,5	0,97	04:10-04:13	0,3
					15. 8.	20:51-20:52	0,2	20:52-21:07	15	12,8	0,86	21:07-21:09	0,6
					15. 8.			20:48-21:48	60	24,2	0,40		
923	E	Pöllau (Zentralstation)	Safen	525	11. 6.	11:44-11:48	0,5	11:48-12:03	15	10,7	0,71	12:03-12:34	9,6
					11. 6.			11:35-12:35	60	21,0	0,35		
					26. 6.	21:23-21:44	13,5	21:44-21:59	15	13,5	0,90	21:59-22:27	11,5
					26. 6.			21:24-22:24	60	38,1	0,63	22:24-22:27	0,4
					7. 7.	19:12-19:13	0,1	19:13-19:28	15	11,3	0,75	19:28-19:37	1,8
					17. 7.	14:56-14:59	0,5	14:59-15:14	15	14,6	0,97	15:14-15:44	8,2
					17. 7.			14:52-15:52	60	23,5	0,39		
					20. 7.			20:12-20:27	15	9,1	0,61		
924	O	Pöllau	Saifenbach	420	9. 6.	18:36-18:40	1,2	18:40-18:55	15	12,5	0,83	18:55-19:16	3,8
					9. 6.			18:36-19:36	60	17,8	0,30		
					21. 6.	17:34-17:35	0,6	17:35-17:50	15	13,6	0,91	17:50-17:54	0,9
					26. 6.	21:45-21:53	5,7	21:53-22:08	15	17,4	1,16	22:08-22:35	10,8
					26. 6.			21:45-22:45	60	34,1	0,57		
					17. 7.	15:06-15:25	6,5	15:25-15:40	15	10,0	0,67	15:40-15:47	2,9
					17. 7.			15:03-16:03	60	20,1	0,34		
					20. 7.			20:20-20:35	15	12,7	0,85	20:35-21:16	9,4
					20. 7.			20:20-21:20	60	22,3	0,37		
925	⊖	Bad Waltersdorf	Safenbach	285	7. 7.			19:30-19:45	15	9,8	0,65		
					14. 7.	16:09-16:13	0,8	16:13-16:28	15	11,8	0,79	16:28-16:43	2,4
					17. 7.	15:44-15:47	0,5	15:47-16:02	15	18,6	1,24	16:02-16:04	0,2
					17. 7.			15:42-16:42	60	23,9	0,40		
927	W	Zwieselgraben	Feistritz	1080	26. 6.	21:23-21:25	0,4	21:25-21:40	15	12,7	0,84	21:40-22:04	4,8
					26. 6.			21:20-22:20	60	18,3	0,31		
					30. 6.	05:04-05:09	0,6	05:09-05:24	15	10,9	0,72	05:24-05:38	2,7
					7. 7.	18:48-18:53	0,7	18:53-19:08	15	10,5	0,70	19:08-19:32	4,7
					31. 7.	11:02-11:06	1,2	11:06-11:21	15	16,2	1,08	11:21-11:43	7,5
					31. 7.			10:52-11:52	60	25,8	0,43		
					4. 8.	16:03-16:08	2,2	16:08-16:23	15	20,1	1,34	16:23-16:42	6,6
					4. 8.			15:55-16:55	60	29,0	0,48		
					8. 8.	17:48-17:55	1,1	17:55-18:55	60	22,0	0,37	18:55-18:59	0,4
					7. 9.			19:05-20:05	60	17,8	0,30		
932	⊖	Birkfeld (Schule)	Feistritz	680	17. 7.	14:36-14:50	8,6	14:50-15:05	15	10,0	0,67	15:05-15:09	0,8
					17. 7.			14:15-15:15	60	20,0	0,33		
					20. 7.	19:59-20:00	0,3	20:00-20:15	15	10,6	0,71	20:15-20:24	1,4
					30. 7.			18:49-19:04	15	10,3	0,69	19:04-19:09	0,6
					1. 8.	15:47-15:58	3,8	15:58-16:13	15	11,4	0,76	16:13-16:18	0,9
					12. 9.	00:48-00:49	0,2	00:49-01:04	15	10,3	0,69	01:04-01:10	1,2
933	O	Anger	Feistritz	520	11. 6.	11:10-11:11	0,1	11:11-11:26	15	20,5	1,37	11:26-11:42	2,6
					11. 6.			11:10-12:10	60	26,0	0,43		
					17. 7.	14:45-14:47	0,2	14:47-15:02	15	14,3	0,95	15:02-15:11	1,3
					20. 7.			20:05-21:05	60	17,6	0,29		
					1. 8.	16:10-16:17	0,8	16:17-16:32	15	11,2	0,74	16:32-16:42	1,5
					2. 8.	18:54-18:59	0,9	18:59-19:14	15	20,0	1,33	19:14-19:29	2,6
					2. 8.			18:54-19:54	60	24,7	0,41		
					4. 8.			17:21-18:21	60	18,5	0,31		
					15. 8.	20:59-21:00	0,1	21:00-21:15	15	12,2	0,81	21:15-21:17	0,2
					15. 8.			20:59-21:59	60	19,1	0,32		
944	⊖	Hochneukirchen	Pinka	707	11. 6.	09:42-09:46	0,4	09:46-10:01	15	12,8	0,85		
					11. 6.			09:49-10:49	60	19,4	0,32		
					26. 6.	21:43-21:44	0,1	21:44-22:44	60	25,3	0,42		
					2. 8.	13:57-14:07	4,0	14:07-14:22	15	25,4	1,69	14:22-14:25	0,6
					2. 8.			13:50-14:50	60	30,2	0,50		
					4. 8.	16:46-16:53	4,4	16:53-17:08	15	25,7	1,71	17:08-17:16	5,3
					4. 8.			16:46-17:46	60	36,2	0,60		
					8. 8.	09:56-09:57	0,1	09:57-10:12	15	16,7	1,11	10:12-10:13	0,1
					15. 8.	21:16-21:21	0,5	21:21-21:36	15	13,4	0,89	21:36-21:38	0,2
					9.10.			14:35-15:35	60	19,6	0,33		
957	=	Bad Schönau	Zöbernbach	468	23. 6.-24. 6.			07:00-07:00	1440	131,5	0,09		
MURGEBIET													
970	⊖	Turracher Höhe	Turrach	1767	14. 7.	11:07-11:09	0,5	11:09-11:24	15	10,0	0,67	11:24-11:31	1,6
					1. 8.	13:54-13:55	0,1	13:55-14:10	15	14,1	0,94	14:10-14:12	0,2
					1. 9.	20:34-20:42	3,1	20:42-20:57	15	10,9	0,73	20:57-21:18	4,7
					1. 9.			20:34-21:34	60	20,6	0,34		
971	⊖	Flattnitz	Paalbach	1430	7. 6.	14:57-15:17	2,3	15:17-15:32	15	12,6	0,84	15:32-15:55	1,7
					30. 6.			13:04-14:04	60	20,1	0,34		
					27. 7.	17:27-17:30	0,5	17:30-17:45	15	14,7	0,98	17:45-18:13	3,0
					27. 7.			17:14-18:14	60	18,4	0,31		
					1. 8.	14:15-14:24	0,4	14:24-14:39	15	9,2	0,61		
					15. 8.	11:15-11:30	0,7	11:30-11:45	15	19,6	1,31	11:45-11:54	0,6
					15. 8.	15:00-15:02	0,1	15:02-16:02	60	26,3	0,44	16:02-16:14	1,6
					15. 8.-16. 8.			08:14-08:14	1440	93,3	0,06		
976		St.Lambrecht	Mur	1070	15. 8.-16. 8.			07:00-07:00	1440	92,4	0,06		
977	K	Oberwölz	Wölzer Bach	810	26. 6.	20:35-21:01	6,1	21:01-21:16	15	9,6	0,64	21:16-21:42	6,5
					26. 6.			20:35-21:35	60	21,7	0,36	21:35-21:42	0,6
					29. 7.	16:55-16:59	1,5	16:59-17:14	15	14,9	0,99	17:14-17:22	3,0
					29. 7.			16:55-17:55	60	20,0	0,33		
					15. 8.	15:28-15:37	3,7	15:37-15:52	15	10,5	0,70	15:52-15:57	0,9
					15. 8.			15:28-16:28	60	21,7	0,36		
979	⊖	Judenburg	Mur	730	14. 7.	12:46-12:48	0,2	12:48-13:03	15	9,8	0,65	13:03-13:05	0,5
					2. 8.			16:35-16:50	15	10,0	0,67		
					4. 8.			16:45-17:00	15	11,2	0,75		
981	⊖	Pusterwald-Hinterwinkel	Pusterwaldbach	1260	23. 6.	15:34-15:46	1,9	15:46-16:01	15	14,0	0,93	16:01-16:07	0,6

Starkniederschläge

Nr.	Messgerät	Messstelle	Einzugsgebiet	Höhe m ü.A.	Datum	Vorniederschlag		Starkniederschlag				Nachniederschlag	
						Beginn-Ende	h_N mm	Beginn-Ende	Dauer min	h_N mm	i mm pro min	Beginn-Ende	h_N mm
981	⊖	Pusterwald-Hinterwinkel	Pusterwaldbach	1260	26. 6.	19:22-19:57	9,0	19:57-20:12	15	15,7	1,04	20:12-20:29	8,8
					26. 6.	19:22-19:29	0,5	19:29-20:29	60	33,0	0,55		
					6. 7.	15:57-16:02	0,6	16:02-16:17	15	11,7	0,78	16:17-16:26	1,3
					20. 7.			17:56-18:11	15	22,5	1,50	18:11-18:13	0,2
					20. 7.			17:30-18:30	60	23,1	0,39		
					11. 9.	22:47-22:49	0,9	22:49-23:04	15	17,7	1,18	23:04-23:13	2,5
					11. 9.			22:45-23:45	60	22,1	0,37		
983	⊖	Schmelz	Granitzenbach	1560	19. 5.	14:48-14:50	0,2	14:50-15:05	15	10,3	0,69	15:05-15:08	0,3
					11. 6.	12:17-12:19	0,3	12:19-12:34	15	9,6	0,64	12:34-12:44	2,4
					24. 6.	17:14-17:15	0,1	17:15-17:30	15	10,7	0,71		
					20. 7.			19:54-20:09	15	15,8	1,05	20:09-20:15	1,4
					2. 8.			17:30-17:45	15	18,3	1,22		
					2. 8.			16:45-17:45	60	23,5	0,39		
991	K	Kraubath an der Mur	Mur	600	23. 6.	20:23-20:25	0,2	20:25-20:40	15	8,9	0,59	20:40-20:49	0,5
					30. 6.			05:57-06:12	15	10,1	0,68	06:12-06:26	0,8
					2. 8.	13:55-13:59	0,2	13:59-14:14	15	8,8	0,59		
994	W	Kindtal	Mürz	570	26. 6.	21:01-21:05	0,8	21:05-21:20	15	11,5	0,77	21:20-21:36	2,2
					7. 7.	18:01-18:16	4,4	18:16-18:31	15	13,6	0,91	18:31-18:35	0,8
					7. 7.			18:01-19:01	60	19,7	0,33		
					20. 7.			19:28-19:43	15	13,8	0,92	19:43-19:51	1,2
					4. 8.	16:04-16:06	0,7	16:06-16:21	15	15,7	1,05	16:21-16:27	3,0
					4. 8.			15:35-16:35	60	19,5	0,33		
					7. 9.	18:38-18:41	0,6	18:41-18:56	15	23,6	1,57	18:56-19:02	2,3
					7. 9.			18:25-19:25	60	26,8	0,45		
995	K	Hochreichhart	Liesing	1500	23. 6.	19:39-19:46	2,1	19:46-20:01	15	14,0	0,93	20:01-20:27	6,0
					23. 6.			19:30-20:30	60	22,4	0,37		
					26. 6.			20:22-21:22	60	22,3	0,37		
					20. 7.			18:30-18:45	15	16,3	1,09		
					20. 7.			18:30-19:30	60	18,5	0,31		
					2. 8.			13:13-13:28	15	14,3	0,95		
					4. 8.	15:16-15:21	1,0	15:21-15:36	15	13,0	0,87	15:36-15:38	0,4
					1. 9.			18:05-18:20	15	12,8	0,85		
999	⊖	Trofaiach	Vordernberger Bach	660	23. 6.	20:15-20:22	1,3	20:22-20:37	15	17,7	1,18	20:37-21:12	5,6
					23. 6.			20:12-21:12	60	24,7	0,41		
					20. 7.			18:53-19:08	15	12,7	0,85	19:08-19:12	0,5
					4. 8.	15:43-15:46	0,5	15:46-16:01	15	10,1	0,67	16:01-16:03	0,2
					15. 8.			12:50-13:05	15	22,0	1,47	13:05-13:06	0,1
					15. 8.			12:50-13:50	60	22,2	0,37		
					12. 9.	14:19-14:30	3,8	14:30-14:45	15	19,5	1,30	14:45-14:55	3,6
					12. 9.			14:19-15:19	60	27,7	0,46		
1002	⊖	Frein an der Mürz	Mürz	875	11. 6.	12:25-12:41	5,9	12:41-12:56	15	12,5	0,83	12:56-13:11	3,2
					11. 6.			12:11-13:11	60	25,9	0,43		
					24. 6.	14:23-14:25	0,5	14:25-14:40	15	18,9	1,26	14:40-14:41	0,1
					24. 6.			13:55-14:55	60	19,7	0,33		
					20. 7.	19:20-19:22	0,3	19:22-19:37	15	11,3	0,75	19:37-19:56	3,2
					2. 8.			09:32-09:47	15	12,3	0,82	09:47-09:49	0,3
					15. 8.			14:56-15:11	15	11,1	0,74		
1006	=	Preiner Gscheid	Mürz	890	23. 7.-24. 7.			07:00-07:00	1440	102,1	0,07		
1013	K	Bürgeralm bei Aflenz	Thörlbach	1500	26. 6.			20:15-21:15	60	20,1	0,33		
					20. 7.			19:15-19:30	15	21,8	1,46		
					20. 7.			19:10-20:10	60	28,1	0,47		
					15. 8.			13:04-13:19	15	27,2	1,82		
					15. 8.			12:30-13:30	60	28,0	0,47		
					7. 9.			18:07-18:22	15	15,4	1,02		
					12. 9.	14:54-14:55	1,0	14:55-15:10	15	20,0	1,33	15:10-15:11	0,8
					12. 9.			00:23-00:38	15	15,9	1,06	00:38-00:54	5,7
					12. 9.			00:20-01:20	60	22,4	0,37		
					12. 9.			14:14-15:14	60	40,9	0,68		
1014	W	Buchberg	Thörlbach	880	22. 6.	17:11-17:42	3,9	17:42-17:57	15	26,4	1,76	17:57-18:02	1,1
					22. 6.			17:11-18:11	60	32,7	0,55		
					20. 7.	18:53-19:00	0,3	19:00-19:15	15	21,0	1,40	19:15-19:33	2,4
					20. 7.			18:50-19:50	60	23,7	0,39		
					31. 7.	15:38-15:57	6,0	15:57-16:12	15	19,4	1,29	16:12-18:37	14,3
					31. 7.			15:39-16:39	60	31,2	0,52	16:39-18:37	8,5
					2. 8.	13:49-14:04	2,0	14:04-14:19	15	19,3	1,28	14:19-14:42	1,8
					2. 8.			13:34-14:34	60	23,6	0,39		
					12. 9.	00:12-00:17	0,3	00:17-00:32	15	17,4	1,16	00:32-01:14	5,6
					12. 9.	13:49-13:56	1,0	13:56-14:56	60	39,4	0,66	14:56-15:08	3,9
1018	⊖	Breitenau bei Mixnitz	Mur	560	3. 6.	15:28-15:56	4,7	15:56-16:11	15	22,4	1,50	16:11-16:52	11,7
					3. 6.	15:28-15:41	2,0	15:41-16:41	60	35,6	0,59	16:41-16:52	1,3
					20. 7.	19:15-19:25	2,3	19:25-19:40	15	14,0	0,93	19:40-19:50	4,7
					20. 7.			19:05-20:05	60	22,0	0,37		
					29. 7.	15:13-15:14	0,2	15:14-15:29	15	15,3	1,02	15:29-15:36	2,1
					31. 7.			16:35-17:35	60	24,1	0,40		
					4. 8.	16:43-16:52	2,4	16:52-17:07	15	15,2	1,01	17:07-17:24	4,1
					4. 8.			16:29-17:29	60	22,7	0,38		
					28. 8.			16:49-17:04	15	14,0	0,93	17:04-17:05	0,1
					28. 8.			16:05-17:05	60	18,0	0,30		
1019	⊖	Frohnleiten	Mur	420	1. 6.	18:08-18:17	1,3	18:17-18:32	15	9,7	0,65	18:32-18:45	1,8
					23. 6.	20:30-20:50	3,6	20:50-21:05	15	17,6	1,17	21:05-21:30	7,0
					23. 6.			20:30-21:30	60	28,2	0,47		
					26. 6.	22:01-22:06	0,9	22:06-22:21	15	9,3	0,62	22:21-22:37	2,6
					17. 7.	13:49-14:06	7,2	14:06-14:21	15	25,2	1,68	14:21-14:36	5,9
					17. 7.			13:49-14:49	60	38,4	0,64		
					29. 7.	16:07-16:10	0,3	16:10-16:25	15	10,0	0,67	16:25-16:27	0,2
					2. 9.			06:45-07:45	60	19,1	0,32		
1025	⊖	Pleschkogel	Mur	910	3. 7.			14:30-15:30	60	18,2	0,30		
					4. 8.	17:46-17:49	0,4	17:49-18:04	15	16,4	1,09	18:04-18:08	0,9
					4. 8.			17:40-18:40	60	18,6	0,31		
					8. 8.			19:28-19:43	15	18,8	1,25	19:43-19:45	0,2
					8. 8.			19:28-20:28	60	20,2	0,34		
1027	⊖	Graz-Andritz	Mur	360	23. 6.	21:00-21:02	0,4	21:02-21:17	15	26,8	1,79	21:17-22:37	6,7
					23. 6.			21:01-22:01	60	31,2	0,52	22:01-22:37	2,8
					14. 7.	14:09-14:13	0,2	14:13-15:13	60	17,6	0,29	15:13-16:49	7,8
					17. 7.	14:14-14:31	8,3	14:31-14:46	15	18,7	1,25	14:46-15:30	23,9
					17. 7.	14:14-14:22	1,4	14:22-15:22	60	46,6	0,78	15:22-15:30	2,9
					20. 7.	20:40-20:42	0,2	20:42-20:57	15	12,1	0,81	20:57-21:39	6,7
					20. 7.			20:41-21:41	60	19,0	0,32	21:41-22:18	2,1
					15. 8.	03:16-03:33	2,2	03:33-03:48	15	12,0	0,80	03:48-03:53	1,7

Starkniederschläge

Nr.	Messgerät	Messstelle	Einzugsgebiet	Höhe m ü.A.	Datum	Vorniederschlag		Starkniederschlag				Nachniederschlag	
						Beginn-Ende	h_N mm	Beginn-Ende	Dauer min	h_N mm	i mm pro min	Beginn-Ende	h_N mm
1027	⊖	Graz-Andritz	Mur	360	15. 8.			20:36-20:51	15	11,0	0,74		
1032	O	Breitenbach	Kainach	880	14. 7.	13:53-13:55	0,3	13:55-14:10	15	12,1	0,81	14:10-14:13	0,2
					15. 8.			21:15-21:30	15	12,7	0,84		
1034	⊖	Gaberl	Kainach	1160	2. 6.	11:20-11:22	0,3	11:22-11:37	15	12,9	0,86	11:37-11:43	2,1
					14. 7.	13:53-13:55	0,3	13:55-14:10	15	11,5	0,77	14:10-14:13	0,2
					20. 7.			20:17-20:32	15	10,6	0,71	20:32-20:34	0,1
					29. 7.	21:11-21:12	0,1	21:12-21:27	15	18,5	1,23	21:27-21:36	5,4
					29. 7.			21:10-22:10	60	24,1	0,40		
					12. 9.	14:54-14:58	2,4	14:58-15:13	15	15,0	1,00	15:13-15:15	0,4
					12. 9.			14:45-15:45	60	18,5	0,31		
1035	W	Voitsberg	Kainach	392	2. 6.	17:49-17:51	0,2	17:51-18:06	15	20,4	1,36	18:06-18:21	4,5
					2. 6.			17:49-18:49	60	30,2	0,50		
					3. 6.			17:43-18:43	60	18,5	0,31		
					20. 7.			20:30-20:45	15	9,5	0,63		
					4. 8.			17:50-18:05	15	19,5	1,30	18:05-18:07	0,3
					4. 8.			17:50-18:50	60	25,1	0,42		
					15. 8.			03:26-03:41	15	12,1	0,81	03:41-03:42	0,1
					20. 8.	17:27-17:35	0,8	17:35-17:50	15	9,9	0,66	17:50-17:52	0,6
1036	K	Salzstiegel	Kainach	1340	13. 7.			14:17-14:32	15	10,2	0,68		
					14. 7.	13:53-13:55	0,3	13:55-14:10	15	11,7	0,78	14:10-14:13	0,2
					29. 7.			21:05-21:20	15	13,4	0,89		
1043	K	Hitzendorf	Kainach	370	2. 6.	22:50-22:51	0,4	22:51-23:06	15	15,0	1,00	23:06-23:09	1,1
					2. 6.			22:20-23:20	60	27,1	0,45		
					4. 8.			18:05-18:20	15	17,5	1,17		
					4. 8.			18:00-19:00	60	20,9	0,35		
					15. 8.			20:30-20:45	15	9,0	0,60		
1044	⊖	Sajach	Kainach	340	7. 6.	12:52-12:55	0,6	12:55-13:10	15	15,4	1,03	13:10-13:11	0,1
					7. 6.			12:35-13:35	60	17,7	0,29		
					27. 6.			01:05-01:20	15	16,7	1,11		
					27. 6.			00:54-01:54	60	28,1	0,47		
					14. 7.	14:30-14:35	1,5	14:35-14:50	15	8,8	0,59	14:50-14:54	0,8
					14. 7.			13:58-14:58	60	19,3	0,32		
					4. 8.			18:23-18:38	15	16,3	1,09		
					4. 8.			17:50-18:50	60	18,3	0,30		
1045		Jägerwirt	Weiße Sulm	1300	5. 6.- 6. 6.			07:00-07:00	1440	90,6	0,06		
1046	⊖	Wies	Weiße Sulm	390	14. 7.			02:30-02:45	15	11,6	0,77		
					14. 7.			02:30-03:30	60	22,6	0,38		
					9. 8.			06:08-06:23	15	35,1	2,34	06:23-06:24	1,0
					9. 8.			05:25-06:25	60	36,1	0,60		
1047	=	St.Anna ob Schwanberg	Schwarze Sulm	1050	5. 6.- 6. 6.			07:00-07:00	1440	86,0	0,06		
1049		Trahütten	Sulm	970	5. 6.- 6. 6.			07:00-07:00	1440	109,0	0,08		
1050	W	Gleinstätten	Sulm	320	14. 7.			03:00-03:15	15	12,7	0,84		
					14. 7.			02:45-03:45	60	27,2	0,45		
					20. 7.	21:33-21:36	0,6	21:36-21:51	15	11,4	0,76	21:51-21:54	0,7
					4. 8.	19:14-19:15	0,1	19:15-19:30	15	9,9	0,66	19:30-19:34	0,5
					8. 8.			08:24-08:39	15	12,5	0,83		
					12. 9.	16:24-16:30	1,5	16:30-16:45	15	16,4	1,09	16:45-17:28	16,1
					12. 9.	16:24-16:25	0,1	16:25-17:25	60	33,6	0,56	17:25-17:28	0,3
1053	⊖	Glanz	Saggaubach	476	27. 6.	17:47-17:56	2,3	17:56-18:11	15	14,1	0,94	18:11-18:13	0,3
					27. 6.			17:45-18:45	60	18,3	0,31		
					14. 7.	01:07-01:30	10,4	01:30-01:45	15	12,1	0,81	01:45-01:58	3,1
					14. 7.			01:05-02:05	60	25,7	0,43		
					15. 8.	21:24-21:26	0,4	21:26-21:41	15	10,0	0,67	21:41-21:43	0,3
					23. 8.	14:19-14:25	1,4	14:25-14:40	15	10,2	0,68	14:40-14:58	3,6
					12. 9.	19:16-19:17	0,1	19:17-19:32	15	9,0	0,60	19:32-19:39	1,5
1056	⊖	Kitzeck im Sausal	Sulm	485	14. 7.			03:00-03:15	15	11,9	0,79		
					14. 7.			02:45-03:45	60	25,5	0,42		
					20. 7.			21:40-21:55	15	10,9	0,73		
					2. 8.			13:05-13:20	15	10,3	0,69		
					8. 8.			20:40-20:55	15	14,5	0,97		
					8. 8.			20:35-21:35	60	21,6	0,36		
					12. 9.			16:30-16:45	15	9,9	0,66		
					12. 9.			16:10-17:10	60	18,1	0,30		
1063	⊖	Stainz	Stainzbach	340	6. 6.			16:05-16:20	15	13,0	0,86		
					15. 8.			20:15-20:30	15	11,3	0,75		
					12. 9.	16:06-16:12	1,5	16:12-16:27	15	14,9	0,99	16:27-16:30	0,5
					12. 9.			16:00-17:00	60	17,7	0,30		
1064	⊖	Hochgleinz	Gleinzbach	340	4. 6.	16:46-16:53	4,3	16:53-17:08	15	11,4	0,76	17:08-17:14	1,9
					4. 6.			16:35-17:35	60	18,5	0,31		
					8. 8.			20:40-20:55	15	11,1	0,74		
					12. 9.			16:25-16:40	15	22,4	1,49		
					12. 9.			16:05-17:05	60	32,3	0,54		
1065	⊖	Kirchbach in Steiermark	Schwarzaubach	350	24. 6.			18:46-19:01	15	22,7	1,51	19:01-19:03	0,2
					24. 6.			18:45-19:45	60	22,9	0,38		
					30. 7.			14:19-14:34	15	15,8	1,05	14:34-14:39	0,5
1069	⊖	St.Peter am Ottersbach	Saßbach	270	24. 6.	18:57-19:02	0,8	19:02-19:17	15	19,3	1,29	19:17-19:33	7,1
					24. 6.			19:02-20:02	60	37,7	0,63		
					4. 8.	18:53-18:54	0,2	18:54-19:09	15	9,7	0,65	19:09-19:13	0,6
					8. 8.			08:57-09:12	15	9,0	0,60	09:12-09:15	0,4
					12. 9.	17:02-17:16	3,8	17:16-17:31	15	9,0	0,60	17:31-17:52	4,0
1072	W	Waltra	Drauchenbach	380	1. 5.	13:12-13:17	0,6	13:17-13:32	15	10,9	0,73	13:32-13:54	0,8
					24. 6.	19:00-19:11	0,4	19:11-19:26	15	30,1	2,01	19:26-19:39	1,5
					24. 6.			18:55-19:55	60	32,1	0,54		
					8. 8.			08:57-09:12	15	10,0	0,67	09:12-09:15	0,4
					12. 9.			17:15-17:30	15	11,1	0,74		
					12. 9.			17:15-18:15	60	18,6	0,31		

DRAUGEBIET

1076	⊖	Sillian	Drau	1075	2. 6.	12:43-12:48	2,7	12:48-13:03	15	18,5	1,24	13:03-13:27	8,2
					2. 6.			12:43-13:43	60	29,8	0,50		
					27. 6.	15:59-16:00	0,1	16:00-16:15	15	26,4	1,76		
					27. 6.			16:00-17:00	60	27,5	0,46		
					17. 7.			12:00-12:15	15	11,1	0,74		
					17. 7.			12:03-13:03	60	18,9	0,31		
					20. 7.			19:31-19:46	15	10,7	0,72		
					8. 8.			04:30-04:45	15	9,1	0,61		

Starkniederschläge

Nr.	Messgerät	Messstelle	Einzugsgebiet	Höhe m ü.A.	Datum	Vorniederschlag		Starkniederschlag				Nachniederschlag	
						Beginn-Ende	h_N mm	Beginn-Ende	Dauer min	h_N mm	i mm pro min	Beginn-Ende	h_N mm
1076	⊖	Sillian	Drau	1075	8. 8.			18:24-18:39	15	16,7	1,12	18:39-18:43	0,5
					8. 8.			18:24-19:24	60	18,7	0,31		
					10. 9.			19:02-19:17	15	9,5	0,63	19:17-19:20	0,5
1084		Anras	Drau	1300	29. 6.-30. 6.			07:00-07:00	1440	107,1	0,07		
1089	E	Prägraten	Isel	1340	24. 6.			15:45-16:00	15	12,3	0,82		
					30. 7.			20:13-20:28	15	12,0	0,80	20:28-20:35	1,4
1092	⊖	Felbertauerntunnel	Tauernbach	1650	7. 8.			22:59-23:14	15	10,1	0,68		
1093	E	Matrei in Osttirol	Tauernbach	1040	30. 7.			20:41-20:56	15	16,3	1,09	20:56-21:05	2,3
					30. 7.			20:38-21:38	60	20,7	0,35		
					8. 8.			00:38-00:53	15	8,9	0,59		
1096	⊖	Hopfgarten i.Def.	Schwarzach	1110	26. 6.	17:38-17:41	0,8	17:41-17:56	15	9,0	0,60	17:56-17:57	0,1
					20. 7.			18:34-18:49	15	12,6	0,84		
					20. 7.			18:31-19:31	60	18,0	0,30		
					31. 8.	19:50-19:52	1,3	19:52-20:07	15	19,4	1,29	20:07-20:17	4,7
					31. 8.			19:48-20:48	60	28,8	0,48		
					10. 9.			17:16-17:31	15	10,5	0,70		
1110	⊖	Irschen-Leppen	Drau	1150	2. 5.			12:15-12:30	15	13,4	0,89		
					20. 5.	04:30-04:43	0,2	04:43-04:58	15	15,3	1,02		
					20. 5.			04:43-05:43	60	17,8	0,30		
					2. 6.	14:59-15:37	2,3	15:37-15:52	15	16,1	1,07		
					2. 6.			14:52-15:52	60	18,4	0,31		
					13. 6.			05:29-05:44	15	14,4	0,96		
					8. 8.			17:37-18:37	60	18,1	0,30		
1111	⊖	Dellach im Drautal	Drau	628	8. 8.	18:20-18:35	3,9	18:35-18:50	15	10,6	0,70	18:50-23:14	9,9
					7. 9.	15:00-15:10	0,3	15:10-15:25	15	10,0	0,67	15:25-16:09	4,8
					28.10.-29.10.			18:00-18:00	1440	116,5	0,08		
					11.12.-12.12.			01:19-01:19	1440	141,4	0,10		
1120	⊖	Wöllatal	Möll	1550	13. 7.	09:16-09:21	1,8	09:21-09:36	15	9,2	0,61	09:36-09:37	0,2
					17. 7.	13:53-13:54	0,1	13:54-14:09	15	9,1	0,61	14:09-14:26	3,6
					8. 8.	15:56-16:05	2,0	16:05-16:20	15	11,8	0,79	16:20-16:23	1,0
					8. 8.			15:30-16:30	60	18,2	0,30		
					29.10.-30.10.			07:00-07:00	1440	110,1	0,08		
1124	⊖	Mallnitz	Mallnitzbach	1196	29. 6.	21:09-21:15	1,3	21:15-21:30	15	9,3	0,62	21:30-22:49	4,6
					2. 7.	15:00-15:10	0,4	15:10-15:25	15	12,3	0,82	15:25-16:10	6,1
					2. 7.			15:00-16:00	60	18,6	0,31	16:00-16:10	0,2
1127	⊖	Innerkrems	Lieser	1520	14. 7.	10:45-10:55	0,2	10:55-11:10	15	10,9	0,73	11:10-11:23	0,9
					26. 7.	16:30-16:51	2,3	16:51-17:06	15	8,8	0,59		
1132	⊖	St.Oswald (Talstation)	Millstätter See	1319	1. 8.			13:42-13:57	15	8,7	0,58	13:57-14:03	0,1
1133	⊖	Millstatt	Millstätter See	591	11. 6.			13:16-14:16	60	17,8	0,30	14:16-14:19	0,1
					23. 6.	16:15-16:50	20,8	16:50-17:05	15	17,5	1,17	17:05-17:41	5,9
					23. 6.	16:15-16:23	0,1	16:23-17:23	60	42,7	0,71	17:23-17:41	1,4
					24. 6.	15:30-15:32	0,2	15:32-15:47	15	12,1	0,81	15:47-15:52	0,5
					8. 8.			06:10-06:25	15	9,5	0,63	06:25-06:44	0,8
1135	⊖	Weißensee-Gatschach	Weißensee	945	10. 6.	16:29-16:30	0,1	16:30-16:45	15	8,9	0,59	16:45-16:59	0,8
					30. 7.	20:59-21:10	2,1	21:10-21:25	15	8,9	0,59	21:25-23:29	6,3
					8. 8.	18:21-18:55	6,7	18:55-19:10	15	8,7	0,58	19:10-00:50	24,9
					8. 8.	18:21-18:30	0,1	18:30-19:30	60	17,8	0,30	19:30-00:50	22,4
					15. 8.	13:40-14:10	4,6	14:10-14:25	15	12,3	0,82	14:25-17:50	21,3
					15. 8.	13:40-14:00	0,4	14:00-15:00	60	26,0	0,43	15:00-17:50	11,8
1137	⊖	Goldeck	Weißenbach	1885	6. 7.	17:30-17:57	1,4	17:57-18:12	15	13,2	0,88	18:12-18:14	0,2
					6. 7.	17:30-17:58	1,6	17:58-18:58	60	17,6	0,29	18:58-19:25	2,8
					31. 7.	18:30-18:31	0,1	18:31-18:46	15	15,0	1,00	18:46-19:24	2,1
					8. 8.	06:00-06:05	0,4	06:05-06:20	15	14,6	0,98	06:20-06:44	1,0
					8. 8.	18:45-19:17	7,6	19:17-19:32	15	13,0	0,87	19:32-20:14	4,9
					8. 8.	18:45-18:53	0,2	18:53-19:53	60	23,4	0,39	19:53-20:14	2,0
					15. 8.	13:00-13:41	2,2	13:41-14:41	60	19,8	0,33	14:41-15:59	12,7
1138	=	Fresach	Drau	735	15. 8.-16. 8.			07:00-07:00	1440	94,8	0,07		
1140	⊖	Villacher Alpe	Weißenbach	2164	1. 6.	23:00-23:35	6,5	23:35-23:50	15	9,7	0,64	23:50-00:00	1,4
					1. 6.- 2. 6.			23:00-00:00	60	17,6	0,29		
					1. 8.	15:50-16:44	11,2	16:44-16:59	15	10,0	0,67	16:59-18:30	5,2
					1. 8.	15:50-16:19	2,3	16:19-17:19	60	21,7	0,36	17:19-18:30	2,3
					15. 8.-16. 8.			07:00-07:00	1440	108,6	0,08		
1141	⊖	Hundsmaierhof-Heiligengeist	Drau	992	1. 6.- 2. 6.			23:02-23:02	1440	90,4	0,06		
					2. 6.	16:00-16:20	3,5	16:20-16:35	15	24,9	1,66	16:35-17:38	43,9
					2. 6.	16:00-16:19	2,6	16:19-17:19	60	66,7	1,11	17:19-17:38	3,1
					14. 7.	12:45-13:01	1,3	13:01-13:16	15	12,0	0,80	13:16-13:29	0,4
					1. 8.	16:30-16:36	0,1	16:36-16:51	15	10,2	0,68	16:51-17:59	5,2
1142	⊖	Villach	Drau	494	13. 7.	19:50-20:10	2,2	20:10-20:25	15	13,1	0,87	20:25-20:50	4,0
					13. 7.			19:50-20:50	60	19,3	0,32		
					5. 8.	00:55-01:15	1,7	01:15-01:30	15	9,1	0,60		
1143	⊖	Bleistätter Moor	Ossiacher See	510	11. 6.	14:45-14:48	0,4	14:48-15:03	15	10,2	0,68	15:03-15:12	1,3
					23. 6.	18:00-18:22	1,2	18:22-18:37	15	12,6	0,84	18:37-18:39	0,3
					2. 8.	18:59-19:00	0,1	19:00-19:15	15	12,1	0,80	19:15-19:27	2,3
					8. 8.			19:14-19:29	15	17,7	1,18		
					8. 8.			19:15-20:15	60	19,0	0,32		
					12. 9.	17:14-17:16	0,4	17:16-17:31	15	9,4	0,63	17:31-19:13	8,5
1145	⊖	Kanzelhöhe	Ossiacher See	1526	4. 7.	16:19-16:20	0,1	16:20-16:35	15	17,4	1,16	16:35-19:44	6,9
					4. 7.			16:19-17:19	60	20,9	0,35	17:19-19:44	3,5
					26. 7.	21:20-21:45	2,1	21:45-22:00	15	9,5	0,63	22:00-22:30	1,7
					26. 7.			21:50-22:50	60	17,8	0,30		
					8. 8.	06:29-06:30	0,1	06:30-06:45	15	10,1	0,68	06:45-07:00	1,5
1146	⊖	Afritz	Afritzer Bach	715	4. 7.			17:19-17:34	15	13,5	0,90		
					1. 8.			13:17-14:17	60	19,7	0,33		
1151	⊖	Maria Luggau	Gail	1140	30. 5.	12:57-13:09	3,2	13:09-13:24	15	9,5	0,63	13:24-13:42	1,3
1152	⊖	Kötschach-Mauthen	Gail	705	30. 5.			20:04-20:19	15	9,1	0,61		
					28.10.-29.10.			07:00-07:00	1440	92,0	0,06		
					29.10.-30.10.			07:00-07:00	1440	138,0	0,10		
					11.12.-12.12.			07:00-07:00	1440	86,0	0,06		
1153	⊖	Plöckenpaß	Gail	1232	12. 6.			10:55-11:10	15	12,8	0,86		
					11. 7.	15:15-15:29	3,6	15:29-15:44	15	15,0	1,00	15:44-15:56	1,0
					11. 7.			14:59-15:59	60	19,9	0,33		
					14. 7.	06:15-06:19	0,1	06:19-06:34	15	26,3	1,76	06:34-06:50	1,4
					14. 7.			05:55-06:55	60	28,0	0,47		
					14. 8.-15. 8.	23:44-23:55	1,1	23:55-00:10	15	15,5	1,03	00:10-00:14	0,5
					14. 8.-15. 8.	23:44-23:46	0,3	23:46-00:46	60	21,1	0,35	00:46-00:57	0,4
					28.10.-29.10.	17:45-23:00	41,9	23:00-00:00	60	20,2	0,34	00:00-01:13	10,9
					28.10.-29.10.			16:59-16:59	1440	183,6	0,13		
					29.10.	14:45-16:12	31,2	16:12-16:27	15	23,5	1,57		
					29.10.	14:45-15:27	21,7	15:27-16:27	60	33,0	0,55		

Starkniederschläge

Nr.	Messgerät	Messstelle	Einzugsgebiet	Höhe m ü.A.	Datum	Vorniederschlag		Starkniederschlag				Nachniederschlag	
						Beginn-Ende	h_N mm	Beginn-Ende	Dauer min	h_N mm	i mm pro min	Beginn-Ende	h_N mm
1154	⊖	Jauken	Gail	925	7. 9.			15:30-15:45	15	9,9	0,66	15:45-16:36	4,5
					29.10.-30.10.			07:00-07:00	1440	117,7	0,08		
					29.10.-30.10.			04:27-04:27	1440	107,5	0,07		
					10.12.-11.12.			23:40-23:40	1440	101,6	0,07		
					11.12.-12.12.			07:00-07:00	1440	114,0	0,08		
1155	⊖	Waidegg	Gail	635	1. 6.			22:23-22:38	15	10,7	0,71	22:38-22:47	1,1
					23. 6.			22:35-22:50	15	15,9	1,06		
					1. 8.	17:04-17:06	1,1	17:06-17:21	15	26,8	1,79	17:21-17:36	10,2
					1. 8.			16:55-17:55	60	38,4	0,64		
					15. 8.	13:57-14:03	2,8	14:03-14:18	15	20,1	1,34	14:18-14:34	9,2
					15. 8.	00:11-00:12	0,1	00:12-00:27	15	11,6	0,77	00:27-01:11	10,8
					15. 8.			13:58-14:58	60	38,7	0,64		
					15. 8.			00:11-01:11	60	22,5	0,37		
					15. 8.-16. 8.			07:00-07:00	1440	96,1	0,07		
					15. 8.-16. 8.			00:10-00:10	1440	115,9	0,08		
					3.10.- 4.10.			00:00-00:00	1440	86,3	0,06		
					29.10.-30.10.			07:00-07:00	1440	108,3	0,08		
1156	⊖	Tröpolach	Gail	655	29. 7.			15:25-15:40	15	8,8	0,59	15:40-16:09	9,8
					29. 7.			15:25-16:25	60	18,8	0,31		
					15. 8.	10:10-10:16	1,3	10:16-11:16	60	18,8	0,31	11:16-11:25	0,2
					15. 8.-16. 8.			07:00-07:00	1440	112,0	0,08		
					3.10.- 4.10.			07:00-07:00	1440	86,0	0,06		
					29.10.-30.10.			07:00-07:00	1440	131,4	0,09		
1157	⊖	Naßfeld	Gail	1530	17. 5.-18. 5.			11:26-11:26	1440	86,0	0,06		
					2. 6.			15:14-16:14	60	22,3	0,37		
					6. 7.	17:30-17:40	0,5	17:40-17:55	15	13,5	0,90	17:55-19:31	14,9
					7. 7.	15:30-15:53	1,3	15:53-16:53	60	21,7	0,36	16:53-16:59	0,4
					14. 7.	12:15-12:18	0,2	12:18-12:33	15	16,6	1,11	12:33-13:00	1,9
					15. 8.	13:13-13:50	11,4	13:50-14:05	15	23,0	1,53	14:05-16:30	54,7
					15. 8.	13:13-13:50	11,4	13:50-14:50	60	39,4	0,66	14:50-16:30	38,2
					15. 8.-16. 8.			00:15-00:15	1440	164,5	0,11		
					3.10.- 4.10.			07:00-07:00	1440	92,0	0,06		
					29.10.-30.10.			04:39-04:39	1440	219,9	0,15		
					29.10.-30.10.			07:00-07:00	1440	145,5	0,10		
					30.10.	22:11-01:15	49,4	01:15-02:15	60	24,5	0,41	02:15-03:13	17,0
1158	⊖	Weißbriach	Gösseringbach	800	2. 8.	21:24-21:29	4,5	21:29-21:44	15	27,6	1,84	21:44-22:24	10,2
					2. 8.			21:24-22:24	60	42,3	0,70		
					8. 8.			17:38-17:53	15	23,0	1,53		
					8. 8.	18:49-18:51	0,1	18:51-19:51	60	24,8	0,41	19:51-20:29	3,7
					8. 8.- 9. 8.			05:44-05:44	1440	88,2	0,06		
					15. 8.	13:57-14:07	3,8	14:07-14:22	15	17,5	1,16	14:22-14:43	7,3
					15. 8.			14:00-15:00	60	30,9	0,51		
					15. 8.-16. 8.			00:10-00:10	1440	90,3	0,06		
					11.12.			09:08-09:23	15	15,6	1,04		
					11.12.			08:23-09:23	60	17,6	0,29		
					12.12.			09:40-09:55	15	11,2	0,75		
					12.12.			09:41-10:41	60	17,5	0,29		
1159	=	Förolach	Gail	565	15. 8.-16. 8.			07:00-07:00	1440	85,7	0,06		
1160	=	Feistritz an der Gail	Gail	590	15. 8.-16. 8.			07:00-07:00	1440	117,0	0,08		
1161	⊖	Bad Bleiberg	Gail	907	15. 8.-16. 8.			07:00-07:00	1440	88,3	0,06		
1162	⊖	Arnoldstein	Gailitz	580	11. 6.	15:00-15:09	0,9	15:09-15:24	15	14,4	0,96	15:24-15:43	1,4
					12. 9.	17:00-17:08	0,6	17:08-17:23	15	10,9	0,73	17:23-17:39	1,2
1163	⊖	Faak am See	Faaker See	585	20. 7.			20:44-21:44	60	18,1	0,30	21:44-23:14	4,5
1165	O	Rosenbach	Drau	540	13. 6.	09:15-09:24	0,1	09:24-09:39	15	9,0	0,60	09:39-10:14	3,8
					13. 7.	12:30-12:43	1,1	12:43-12:58	15	9,6	0,64	12:58-13:14	1,9
1166	⊖	Bärental	Drau	1000	11. 6.	16:27-16:28	0,3	16:28-16:43	15	9,8	0,65	16:43-17:04	7,1
					3.10.- 4.10.			07:00-07:00	1440	90,3	0,06		
					29.10.-30.10.			07:00-07:00	1440	130,9	0,09		
1167	⊖	Tschachoritsch	Drau	600	11. 6.			15:26-15:41	15	10,4	0,69	15:41-16:24	2,5
1168	⊖	Kirschentheuer-Babniak	Drau	440	4. 7.	17:56-18:05	0,2	18:05-18:20	15	8,8	0,59		
1170	⊖	Bodental	Drau	995	4. 7.	16:56-17:05	2,6	17:05-18:05	60	30,0	0,50	18:05-18:07	0,6
					2.10.- 3.10.			23:00-23:00	1440	102,6	0,07		
					29.10.-30.10.			07:00-07:00	1440	99,7	0,07		
					29.10.-30.10.			09:02-09:02	1440	130,0	0,09		
					30.10.	05:09-06:33	20,6	06:33-07:33	60	17,8	0,30	07:33-07:44	0,7
					10.12.-11.12.	16:04-20:15	12,4	20:15-20:15	1440	116,7	0,08	20:15-23:09	9,0
					11.12.	02:29-03:50	11,3	03:50-04:50	60	19,0	0,32	04:50-06:01	6,1
1172	⊖	Zell-Pfarre	Drau	900	14. 7.	00:30-00:37	0,5	00:37-00:52	15	9,6	0,64	00:52-00:55	0,3
					14. 7.			00:37-01:37	60	20,7	0,34		
					2. 8.			20:11-20:26	15	12,3	0,82	20:26-20:30	0,5
					31.10.			02:01-03:01	60	23,6	0,39		
					31.10.- 1.11.			00:33-00:33	1440	234,5	0,16		
1177	⊖	Maitratten-Sonnleiten	Gurk	1000	1. 6.	22:20-22:23	0,5	22:23-22:38	15	8,8	0,59	22:38-22:50	2,7
					23. 6.	17:45-17:51	0,7	17:51-18:51	60	22,5	0,37	18:51-19:04	1,4
					2. 8.	16:09-16:10	0,1	16:10-16:25	15	9,3	0,62	16:25-16:29	0,6
					8. 8.			06:34-06:49	15	12,8	0,85		
1179	⊖	Weitensfeld	Gurk	705	2. 6.	16:10-16:40	3,1	16:40-16:55	15	28,0	1,87	16:55-18:59	22,9
					2. 6.	16:10-16:30	0,9	16:30-17:30	60	47,0	0,78	17:30-18:59	6,1
					7. 6.	12:09-12:15	1,1	12:15-12:30	15	11,1	0,74	12:30-12:40	1,4
					15. 8.			15:55-16:55	60	17,5	0,29		
					12. 9.	15:10-15:24	7,3	15:24-15:39	15	23,6	1,57	15:39-19:20	19,5
					12. 9.	15:10-15:19	1,0	15:19-16:19	60	37,2	0,62	16:19-19:20	12,1
					14.10.	14:50-15:35	16,8	15:35-15:50	15	13,5	0,90	15:50-16:09	0,2
					14.10.			14:50-15:50	60	30,3	0,51	15:50-16:09	0,2
1180	⊖	Winklern ob Straßburg	Gurk	1040	2.11.			12:12-12:27	15	14,1	0,94		
1184	⊖	Gaisberg	Olsa	930	2. 6.	17:59-18:02	0,6	18:02-18:17	15	13,3	0,89	18:17-18:29	0,2
					23. 6.	20:30-20:38	0,2	20:38-20:53	15	14,6	0,98	20:53-20:56	0,1
					23. 6.			20:38-21:38	60	17,9	0,30		
					27. 6.	00:00-00:04	0,2	00:04-00:19	15	13,8	0,92	00:19-00:30	0,3
					27. 6.	16:30-16:32	0,2	16:32-16:47	15	12,4	0,83	16:47-17:14	0,6
					14. 7.	13:00-13:03	0,5	13:03-13:18	15	11,8	0,78	13:18-13:34	4,1
1190	⊖	Magdalensberg	Gurk	920	4. 6.	18:30-18:56	3,9	18:56-19:11	15	10,9	0,73	19:11-20:14	7,5
					4. 6.	18:30-18:42	1,2	18:42-19:42	60	19,4	0,32	19:42-20:14	1,7
					23. 6.	18:15-18:30	0,3	18:30-18:45	15	15,6	1,04	18:45-18:52	0,9
					13. 7.	13:15-13:21	0,4	13:21-13:36	15	10,2	0,68	13:36-13:44	0,5
					14. 7.	13:00-13:10	1,6	13:10-13:25	15	16,0	1,07	13:25-13:43	1,1
					14. 7.			13:14-14:14	60	22,7	0,38		
1193	⊖	Hörzendorf	Glan	475	12. 9.	16:55-17:04	5,3	17:04-17:19	15	18,4	1,23	17:19-17:38	4,6
					12. 9.			16:55-17:55	60	28,6	0,48		

Starkniederschläge

Nr.	Messgerät	Messstelle	Einzugsgebiet	Höhe m ü.A.	Datum	Vorniederschlag		Starkniederschlag				Nachniederschlag	
						Beginn-Ende	h_N mm	Beginn-Ende	Dauer min	h_N mm	i mm pro min	Beginn-Ende	h_N mm
1194	⊖	St.Veit an der Glan	Glan	475	23. 6.	18:20-18:30	0,9	18:30-18:45	15	15,6	1,04	18:45-18:51	4,6
					23. 6.			18:15-19:15	60	21,1	0,35		
					12. 9.	16:30-16:40	0,6	16:40-16:55	15	11,4	0,76	16:55-19:39	27,1
					12. 9.	16:30-16:40	0,6	16:40-17:40	60	32,1	0,54	17:40-19:39	6,4
1195	⊖	Dreifaltigkeit	Glan	1180	2. 6.			16:11-16:26	15	8,7	0,58		
1197	⊖	Klagenfurt (Flugplatz)	Glan	447	27. 6.	00:54-01:05	4,2	01:05-01:20	15	9,8	0,65	01:20-01:29	0,1
					22. 7.	13:40-14:00	2,3	14:00-14:15	15	9,9	0,66	14:15-14:29	1,6
					8. 8.	06:59-07:05	2,1	07:05-07:20	15	9,0	0,60	07:20-07:30	1,2
					12. 9.	17:30-17:40	0,8	17:40-17:55	15	10,0	0,67	17:55-18:30	1,9
1198	⊖	Klagenfurt	Glanfurt	442	27. 6.			01:00-01:15	15	13,2	0,88	01:15-01:16	0,1
					14. 7.	13:45-13:52	0,8	13:52-14:07	15	14,2	0,95	14:07-14:29	3,5
					14. 7.			13:44-14:44	60	18,6	0,31		
1199	⊖	Velden-Weinzierl	Wörther See	535	4. 7.			17:57-18:12	15	10,8	0,72	18:12-18:29	0,7
1200	⊖	Keutschach	Wörther See	530	26. 7.	21:34-21:43	1,1	21:43-22:43	60	19,5	0,33	22:43-22:54	2,7
1201	⊖	Pörtschach	Wörther See	452	19. 5.	16:00-16:25	7,0	16:25-16:40	15	21,5	1,43	16:40-17:01	11,5
					19. 5.			16:00-17:00	60	40,0	0,67		
					27. 6.			00:39-00:54	15	11,6	0,77		
					8. 8.	06:39-06:45	2,7	06:45-07:00	15	13,3	0,89	07:00-07:39	2,0
					8. 8.			06:39-07:39	60	18,0	0,30		
					15. 8.	01:30-02:15	2,9	02:15-02:30	15	9,4	0,63	02:30-02:49	0,5
1203	⊖	Klopein am Klopeiner See	Drau	470	8. 8.			08:20-08:35	15	9,7	0,65		
1204	⊖	Diex	Wölfnitzbach	1150	4. 6.	17:00-17:25	3,3	17:25-17:40	15	12,8	0,85	17:40-18:26	15,9
					4. 6.	17:00-17:14	0,2	17:14-18:14	60	30,7	0,51	18:14-18:26	1,1
					24. 6.	17:15-17:17	0,1	17:17-17:32	15	12,1	0,80		
					12. 9.	17:15-17:21	0,5	17:21-17:36	15	10,8	0,72	17:36-18:57	7,4
1207	⊖	Reichenfels	Lavant	800	19. 4.			16:37-16:52	15	8,7	0,58	16:52-17:13	4,6
					7. 7.	18:31-18:39	1,1	18:39-18:54	15	10,2	0,68	18:54-18:56	0,3
					13. 7.	14:38-14:53	1,2	14:53-15:08	15	11,2	0,75	15:08-15:19	1,3
					2. 8.	18:04-18:07	0,4	18:07-18:22	15	15,3	1,02	18:22-18:26	0,6
1208	⊖	Preblau	Lavant	790	25. 7.	22:59-23:15	0,6	23:15-23:30	15	10,2	0,68	23:30-00:04	2,1
1209	⊖	Preitenegg	Lavant	1035	2. 6.			14:00-14:15	15	11,0	0,73	14:15-14:41	5,5
1211	⊖	Wolfsberg	Lavant	440	30. 5.	15:14-15:30	5,5	15:30-15:45	15	9,9	0,66	15:45-15:46	0,3
					4. 6.	18:15-18:19	0,2	18:19-18:34	15	8,7	0,58	18:34-18:59	1,8
					4. 8.	18:30-18:36	0,1	18:36-18:51	15	11,7	0,78		
					20. 8.	17:45-17:47	0,2	17:47-18:02	15	10,0	0,66	18:02-18:12	0,3
					12. 9.	17:29-17:51	0,6	17:51-18:06	15	14,0	0,93	18:06-20:28	15,8
					12. 9.	17:29-17:50	0,4	17:50-18:50	60	20,6	0,34	18:50-20:28	9,3
1213	⊖	St.Andrä im Lavanttal	Lavant	402	14. 7.	14:01-14:20	2,0	14:20-14:35	15	8,9	0,60	14:35-15:50	9,9
					8. 8.	20:11-20:30	1,3	20:30-20:45	15	9,0	0,60	20:45-21:09	1,9
					20. 8.	17:51-18:09	1,8	18:09-18:24	15	17,8	1,19	18:24-18:31	1,3
					20. 8.			17:45-18:45	60	21,0	0,35		
1214	⊖	Pustritz	Lavant	790	2. 5.			20:31-20:46	15	18,6	1,24		
					2. 5.			20:31-21:31	60	18,7	0,31	21:31-21:36	0,1
					24. 6.	20:08-20:18	2,6	20:18-20:33	15	9,1	0,61	20:33-21:53	12,0
					24. 6.	20:08-20:11	0,1	20:11-21:11	60	19,0	0,32	21:11-21:53	4,6
					13. 7.	17:48-17:52	0,6	17:52-18:07	15	8,8	0,59	18:07-19:33	5,9
					9. 8.	01:12-01:27	0,5	01:27-01:42	15	19,3	1,29	01:42-01:59	2,4
					9. 8.			00:59-01:59	60	22,4	0,37		
1215	⊖	Brandl-Koralpe	Feistritzbach	1485	3. 6.	13:30-13:55	7,5	13:55-14:10	15	14,6	0,97	14:10-14:13	0,6
					3. 6.			13:29-14:29	60	22,8	0,38		
					13. 7.			14:14-14:29	15	9,1	0,60		
					12. 9.	18:01-18:26	6,0	18:26-18:41	15	10,8	0,72	18:41-19:30	3,2
					12. 9.	18:01-18:09	0,1	18:09-19:09	60	18,8	0,31	19:09-19:30	1,1
1216	⊖	Soboth	Feistritzbach	1145	14. 7.			02:15-03:15	60	22,4	0,37		
					8. 8.			08:00-08:15	15	12,4	0,83		
					15. 8.			20:00-20:15	15	9,2	0,61		
					15. 8.			03:15-03:30	15	19,1	1,27		
					15. 8.			02:30-03:30	60	19,1	0,32		
					12. 9.			18:15-18:30	15	21,5	1,43		
					12. 9.			18:15-19:15	60	29,5	0,49		

Monats- und Jahresmittel der Lufttemperaturen
mit Normalzahlen und Extremwerten

Nr.	Messstelle	Höhe m ü.A.	Normalzahl °C	Mittel in °C												Größtes		Kleinstes		Größtes		Kleinstes	
																beobachtetes Tagesmittel im Berichtsjahr				beobachtetes Tagesmittel vor dem Berichtsjahr			
				I	II	III	IV	V	VI	VII	VIII	IX	X	XI	XII	Jahr	°C	Datum	°C	Datum	°C	Datum	°C	Datum
RHEINGEBIET																							
4	**Obervermunt**	1980	1,2	-3,2	-3,4	-5,6	-1,5	5,3	8,5	8,7	**9,3**	4,5	3,4	-1,8	**-5,7**	1,5	16,4	25. 6.	-14,5	1. 1.	23,0	7.1952	-28,2	2.1956
6	**Vermunt**	1733	3,5	-0,5	-0,6	**-2,7**	1,3	7,6	11,0	11,6	**11,8**	7,5	6,0	0,9	**-2,7**	4,3	19,2	25. 6.	-10,3	1. 1.	23,5	7.1983	-25,7	2.1956
8	**Kops**	1829		-1,5	-1,2	-3,6	0,4	7,8	10,4	10,7	**11,1**	6,3	4,9	-0,4	**-4,5**	3,4	18,5	25. 6.	-11,9	1. 1.	20,7	6.2002	-19,7	2.2005
9	**Partenen**	1030		-0,3	0,6	0,7	4,7	12,8	14,9	14,8	**15,1**	10,5	7,1	1,9	**-2,1**	6,7	22,5	25. 6.	-10,8	27.12.	25,1	7.2003	-15,9	1.2005
10	Gaschurn	980	7,2	1,2	1,6	0,8	4,6	12,5	14,3	14,8	**15,0**	10,6	7,9	2,6	**-1,2**	7,1	22,7	28. 5.	-8,7	29.12.	27,2	7.1984	-24,5	2.1956
11	**St.Gallenkirch**	860		1,1	1,7	1,3	5,2	13,5	15,1	15,7	**15,9**	11,3	8,3	2,5	**-1,7**	7,5	22,6	28. 5.	-8,8	27.12.	28,5	7.1984	-22,3	2.1956
15	**Tschagguns**	680		1,2	1,8	2,9	6,8	14,7	16,7	16,7	**16,8**	12,2	8,8	3,5	**-0,8**	8,4	23,7	22. 6.	-9,9	2. 1.	27,4	7.1957	-24,4	2.1956
17	**Silbertal**	885		-0,1	-0,5	1,2	5,1	12,6	14,9	15,2	**15,3**	10,5	7,0	1,9	**-2,3**	6,7	22,2	25. 6.	-11,4	28.12.	24,3	7.1994	-21,4	1.1987
18	**Schruns**	671	7,5	1,8	2,7	3,5	7,5	15,4	17,3	**17,4**	17,0	12,3	9,1	3,5	**-0,7**	8,9	24,6	22. 6.	-8,9	28.12.	26,8	6.2003	-20,0	1.1987
19	**Latschau**	1000		2,8	2,9	1,0	5,1	13,3	15,0	15,4	**15,5**	10,4	8,2	3,5	**-0,4**	7,7	23,8	22. 6.	-8,0	28.12.	30,5	7.1983	-24,5	2.1956
20	**Rodund**	645	8,0	1,8	2,2	3,4	7,5	15,9	**17,8**	**17,8**	17,7	12,7	9,0	3,8	**-0,6**	9,1	25,1	22. 6.	-8,8	2. 1.	29,1	7.1957	-20,1	1.1987
21	**Golm**	1930		-1,5	-0,4	**-4,9**	-0,5	7,2	9,4	10,0	**10,5**	5,7	4,6	-2,3	-3,8	2,8	17,9	24. 6.	-13,0	6. 3.	21,2	6.2002	-19,1	2.2005
22	Langen am Arlberg	1218	5,3	0,5	0,8	-0,5	3,4	11,5	14,0	14,2	**14,3**	9,1	7,3	1,9	**-1,6**	6,2	21,8	7. 8.	-7,7	23.11.	26,5	8.1947	-25,7	2.1956
23	**Klösterle**	1057		-0,9	-0,8	-0,4	3,5	11,7	14,1	14,2	**14,4**	9,3	6,7	1,4	**-2,3**	5,9	21,6	22. 6.	-12,2	27.12.	26,5	7.1984	-23,2	1.1987
26	**Lünersee**	2015	2,1	-3,2	-3,2	**-5,8**	-1,8	4,5	7,5	8,4	**9,0**	4,3	3,4	-2,4	-5,6	1,3	14,9	22. 6.	-14,2	23.11.	22,0	7.1957	-30,3	2.1956
29	**Brand**	1005		1,6	0,9	0,7	4,5	11,9	13,9	14,0	**14,3**	9,7	7,1	2,6	**-1,5**	6,6	21,4	5. 9.	-10,0	27.12.	27,1	7.1983	-21,6	1.1987
30	Bludenz	575		2,6	3,2	4,7	8,6	16,6	18,3	**18,7**	18,1	13,1	9,8	4,4	**0,1**	9,8	25,5	23. 6.	-8,6	2. 1.	28,4	7.2007	-13,9	1.2006
33	**Fontanella**	1140	6,7	2,3	2,4	0,4	4,5	13,0	14,7	**15,0**	**15,0**	9,9	8,0	2,9	**-0,7**	7,3	23,5	22. 6.	-8,7	27.12.	27,4	8.2000	-23,3	2.1956
37	**Nenzinger Himmel**	1305		0,1	-1,2	-1,1	3,1	10,0	12,0	12,2	**12,4**	7,9	5,6	1,2	**-2,5**	5,0	19,4	28. 5.	-13,0	27.12.	23,3	7.2005	-17,7	2.2005
38	**Thüringen**	580		3,7	4,5	4,3	7,9	16,0	17,7	**18,0**	17,8	13,0	10,5	5,4	**0,3**	9,9	25,4	22. 6.	-5,9	2. 1.	29,3	8.2003	-18,1	1.1987
39	**Frastanz**	491		2,2	2,8	4,2	8,1	16,1	18,1	**18,3**	17,7	12,6	9,3	3,8	**0,0**	9,4	25,6	22. 6.	-7,1	2. 1.	28,3	6.2003	-13,0	12.2001
43	Fraxern	809		3,5	3,9	3,3	7,0	14,9	16,8	**17,5**	17,1	11,8	9,4	4,4	**0,5**	9,2	24,5	23. 6.	-5,8	2. 1.	27,2	8.2003	-18,2	1.1987
44	Feldkirch-Gisingen	440	8,5	3,1	3,5	5,2	8,8	16,2	18,5	**18,9**	18,3	12,9	10,0	4,3	**0,8**	10,0	25,8	27. 5.	-5,6	2. 1.	29,3	7.1984	-20,7	2.1956
48	**Lustenau**	404	9,4	2,7	3,1	4,8	8,6	16,7	18,9	**19,2**	18,7	13,3	10,1	4,3	**0,7**	10,1	26,5	22. 6.	-6,3	2. 1.	29,4	6.2003	-18,4	2.1956
49	**Ebnit**	1100	6,3	2,7	2,6	0,6	3,8	12,0	13,9	14,3	**14,4**	9,7	8,0	3,2	**-0,3**	7,1	21,2	23. 6.	-7,4	27.12.	28,9	7.1984	-26,1	1.1987
55	**Altach**	412		2,2	2,9	4,6	8,3	16,0	18,2	**18,6**	18,0	12,8	9,8	4,3	**0,9**	9,7	25,6	22. 6.	-6,1	2. 1.	28,4	6.1998	-11,4	12.2001
56	**Dornbirn**	441		3,0	4,5	5,1	8,0	16,2	18,3	**18,4**	17,8	13,0	10,2	4,8	**1,1**	10,0	25,6	23. 6.	-4,8	2. 1.	29,0	7.1984	-18,3	1.1987
59	Schröcken	1263	5,0	0,8	0,8	-0,8	3,3	11,3	13,5	**13,9**	13,7	9,2	6,8	1,7	**-2,0**	6,0	20,9	7. 8.	-9,1	2. 1.	25,5	7.1983	-24,8	2.1956
60	**Schoppernau**	835	5,5	-1,3	-1,1	0,7	4,5	12,5	15,2	**15,3**	14,9	10,2	7,5	1,2	**-3,6**	6,3	21,2	23. 6.	-16,3	2. 1.	24,9	7.1957	-26,0	2.1956
62	**Au**	800		-1,4	-0,8	0,2	3,9	11,8	**14,3**	**14,3**	**14,3**	9,7	7,0	1,9	**-2,8**	6,0	21,9	23. 6.	-15,9	2. 1.	26,2	7.1984	-24,8	1.1987
64	**Damüls**	1365		-0,3	-0,9	-1,6	1,9	8,8	12,3	12,5	**12,9**	8,2	5,9	0,7	**-2,8**	4,8	19,5	24. 6.	-10,6	2. 1.	23,3	7.1984	-24,0	1.1987
67	**Bizau**	705		0,3	1,4	2,2	5,8	13,7	16,1	16,2	**16,3**	11,3	8,8	2,6	**-2,1**	7,7	22,9	23. 6.	-11,6	2. 1.	27,4	7.1984	-23,0	1.1985
68	**Andelsbuch**	600	7,3	0,1	1,8	3,6	6,9	14,2	17,0	**17,2**	**17,2**	12,0	9,2	2,8	**-1,8**	8,3	24,1	23. 6.	-12,4	2. 1.	26,1	7.1983	-23,9	1.1985
69	**Bödele**	1150	5,1	0,2	0,0	-0,8	2,8	11,4	13,4	**13,7**	13,5	9,1	6,8	1,5	**-2,0**	5,8	20,9	22. 6.	-10,3	27.12.	29,4	7.1984	-23,1	2.1956
70	**Egg**	660	7,4	1,0	2,5	2,8	6,5	14,3	16,7	**17,0**	16,8	11,6	9,1	3,0	**-1,3**	8,3	24,0	23. 6.	-9,8	2. 1.	27,6	7.1968	-24,8	2.1956
75	**Hittisau**	800	7,1	1,7	2,4	1,8	5,7	13,8	15,9	**16,3**	16,2	11,0	8,7	3,2	**-1,1**	8,0	24,3	22. 6.	-10,3	2. 1.	28,6	7.1984	-25,7	2.1956
79	**Alberschwende**	717		1,3	2,5	2,3	5,9	13,3	16,4	**16,7**	16,4	11,4	9,1	3,6	**-0,1**	8,2	23,8	22. 6.	-8,5	2. 1.	28,1	7.1983	-19,6	1.1985
80	**Doren**	710	8,2	2,0	3,3	2,7	6,6	14,7	16,9	**17,1**	17,0	11,7	9,4	3,4	**-0,8**	8,7	24,8	22. 6.	-8,5	2. 1.	28,3	7.1983	-23,0	2.1956
81	**Bregenz-Rieden**	430	8,9	1,6	3,1	4,7	8,5	15,8	18,0	**18,3**	17,7	12,7	9,8	5,0	**1,2**	9,7	25,0	22. 6.	-7,3	2. 1.	29,9	7.1984	-19,8	2.1956
82	**Bregenz**	424		3,5	3,8	5,3	8,7	16,1	18,4	**18,9**	18,3	13,3	10,3	4,7	**1,2**	10,2	26,1	23. 6.	-4,8	2. 1.	27,8	8.2000	-16,3	1.1987
83	**Bregenz**	486	9,2	3,9	4,6	5,1	8,5	16,4	18,0	**18,4**	18,2	13,2	10,5	5,0	**1,4**	10,3	25,7	27. 5.	-4,6	2. 1.	30,2	6.2003	-19,6	2.1956
84	**Pfänder**	1056		2,0	2,4	0,6	4,6	12,5	14,3	**14,8**	**14,8**	9,6	7,8	2,9	**-0,8**	7,1	22,5	22. 6.	-7,6	27.12.	30,0	7.1983	-20,3	2.1956
DONAUGEBIET OBERHALB DES INN																							
87	**Baad**	1305		2,1	1,8	-0,6	3,3	11,0	13,0	13,7	**14,1**	8,8	6,8	1,9	**-1,8**	6,2	21,3	22. 6.	-11,1	27.12.	24,4	8.2003	-15,4	2.2005
88	**Zug**	1500		-3,1	-3,5	-2,2	1,4	7,4	12,1	12,2	**12,3**	7,1	4,2	-1,6	**-6,2**	3,3	19,0	22. 6.	-17,9	2. 1.	22,3	7.2001	-20,7	1.2005
90	**Zürs**	1720		-2,3	-3,9	-3,7	0,2	6,1	9,9	10,0	**10,4**	5,8	4,0	-1,2	**-4,2**	2,6	16,1	25. 6.	-15,9	1. 1.	20,8	7.1984	-28,3	1.1987
91	**Warth**	1475		-0,4	-0,9	-2,0	1,8	8,8	11,8	12,2	**12,5**	7,6	5,8	0,4	**-3,7**	4,5	19,2	25. 6.	-11,3	2. 1.	24,4	6.1998	-17,1	2.1999
92	**Holzgau**	1100	5,0	-2,4	-1,8	0,0	4,2	11,2	14,4	14,5	**14,8**	9,7	6,7	0,0	**-4,7**	5,6	21,2	25. 6.	-15,0	2. 1.	26,6	8.1942	-24,8	2.1956
96	**Vorderhornbach**	960		-0,9	-0,9	0,0	3,7	11,3	**14,3**	13,9	14,2	9,4	6,3	0,2	**-3,8**	5,6	21,4	22. 6.	-14,4	2. 1.	25,7	7.1984	-24,7	1.1987
99	**Höfen-Oberhornberg**	870	6,9	1,2	1,4	1,4	5,1	12,4	14,9	15,1	**15,2**	10,5	8,1	2,9	**-1,0**	7,3	22,2	29. 5.	-10,2	2. 1.	27,4	7.1952	-25,9	2.1956
100	**Hahnenkamm-Reutte**	1670		-0,1	-0,4	**-4,1**	0,4	7,6	10,2	10,6	**11,1**	6,1	5,3	0,6	-3,1	3,7	18,1	22. 6.	-11,9	6. 3.	21,8	6.2002	-22,6	1.1987
101	**Reutte**	850	5,9	1,1	1,5	1,6	5,8	12,8	15,5	**15,7**	15,6	10,4	8,0	2,9	**-1,0**	7,5	22,0	28. 5.	-11,1	2. 1.	25,2	8.1958	-24,5	2.1956
103	**Berwang**	1295		0,0	0,1	-0,8	3,1	10,5	13,1	13,5	**13,7**	8,7	6,6	1,3	**-2,7**	5,6	20,3	29. 5.	-12,7	27.12.	24,6	7.1984	-23,8	1.1987
105	**Tannheim-Untergschw.**	1090	4,6	-1,3	-1,3	-0,5	3,2	10,1	13,5	13,6	**13,7**	8,9	6,3	0,8	**-3,5**	5,3	20,5	23. 6.	-18,9	2. 1.	25,8	7.1984	-27,3	1.1987
106	**Jungholz**	1060		1,3	1,4	0,1	3,9	11,3	14,1	**14,4**	14,2	9,2	7,3	2,3	**-1,5**	6,5	21,1	22. 6.	-11,2	2. 1.	25,7	7.1984	-22,1	1.1987
107	**Vils**	810	6,0	0,5	0,6	1,2	5,2	12,5	15,2	**15,5**	15,3	10,3	7,4	2,3	**-2,1**	7,0	22,3	23. 6.	-17,4	2. 1.	26,4	7.1984	-26,8	2.1956
110	**Scharnitz**	970		-1,3	0,1	0,8	4,9	12,6	15,4	15,5	**15,8**	10,5	7,6	2,1	**-2,0**	6,8	23,5	28. 5.	-13,2	2. 1.	25,4	7.1984	-19,0	1.1963
111	**Seefeld in Tirol**	1182	5,0	-3,0	-3,3	-1,2	3,3	10,8	13,9	14,0	**14,3**	8,8	5,6	0,0	**-4,3**	4,9	21,0	28. 5.	-12,7	27.12.	26,5	7.1947	-26,3	2.1956
113	**Leutasch-Kirchplatzl**	1135		-2,2	-1,9	-0,7	3,4	11,1	14,2	14,1	**14,6**	9,2	6,4	0,6	**-3,2**	5,5	22,1	22. 6.	-12,7	2. 1.	23,4	8.1992	-23,7	1.1987
116	**Hinterriß**	930	5,3	-2,2	-2,6	0,3	3,9	11,2	13,7	13,8	**14,1**	9,6	5,8	0,8	**-2,9**	5,5	23,2	28. 5.	-13,3	2. 1.	24,9	8.1972	-22,3	1.1985
124	**Pertisau**	935	5,3	-0,5	-0,5	0,9	5,0	11,9	14,1	14,6	**14,9**	10,5	6,8	2,4	**-1,8**	6,5	24,1	6. 9.	-13,3	2. 1.	28,0	6.1928	-26,0	2.1956
126	**Achenkirch**	905		-1,2	-1,2	1,0	4,9	11,1	14,5	14,8	**14,9**	10,2	6,9	1,7	**-2,0**	6,3	21,5	6. 9.	-11,2	2. 1.	23,9	7.1983	-21,0	1.1985
129	**Ehrwald**	960	5,8	0,3	0,7	0,9	5,5	12,1	14,7	**15,0**	**15,0**	10,2	7,3	2,2	**-1,7**	6,9	21,7	28. 5.	-9,5	6. 3.	27,2	7.1952	-24,2	2.1956
130	**Hall in Tirol**	585		2,5	3,3	4,6	8,8	16,4	18,3	17,9	**18,6**	13,2	10,1	5,0	**0,4**	9,9	27,5	28. 5.	-7,7	2. 1.	28,3	7.2007	-13,1	12.2005
INNGEBIET OBERHALB DER SALZACH																							
131	**Nauders**	1360	4,6	-3,1	-2,7	-0,4	3,5	10,2	13,7	13,6	**13,9**	8,9	6,2	0,1	**-4,3**	5,0	19,9	22. 6.	-14,0	27.12.	24,9	8.1944	-22,7	2.1956
132	**Spiss**	1540		-2,1	-0,8	-1,7	1,7	8,9	12,1	12,2	**12,8**	7,6	5,9	-0,8	**-4,2**	4,3	19,4	25. 6.	-12,8	27.12.	21,9	8.2003	-16,7	1.2005
133	**Pfunds**	995		0,5	1,5	2,5	6,4	13,2	16,4	15,9	**16,6**	11,8	9,0	3,0	**-1,6**	7,9	23,6	25. 6.	-11,4	28.12.	26,1	6.2002	-17,0	1.1985
138	**Fendels**	1356		-0,3	0,7	0,7	4,6	11,3	14,4	14,3	**15,1**	9,9	7,6	1,5	**-2,6**	6,4	22,0	25. 6.	-10,7	27.12.	23,6	7.2005	-20,2	1.1987
140	**Prutz**	870		0,3	1,2	2,9	6,9	13,1	**16,5**	16,1	**16,5**	11,7	8,2	2,3	**-2,7**	7,8	23,7	25. 6.	-10,2	28.12.	24,9	7.2005	-16,9	1.1985
149	**Kaunertal-Feichten**	1314		-1,0	0,0	0,6	4,1	11,2	14,1	13,8	**14,7**	9,9	7,3	1,1	**-2,8**	6,1	22,2	25. 6.	-10,9	27.12.	22,9	7.2005	-22,7	1.1987
151	**Ladis-Neuegg**	1350		-0,6	0,1	-0,7	3,1	10,5	13,4	13,2	**14,0**	8,7	6,8	0,8	**-3,1**	5,5	20,6	25. 6.	-11,0	27.12.	24,1	7.1983	-20,6	1.1987

Monats- und Jahresmittel der Lufttemperaturen
mit Normalzahlen und Extremwerten

Nr.	Messstelle	Höhe m ü.A.	Normalzahl °C	Mittel in °C													Größtes		Kleinstes		Größtes		Kleinstes	
																	beobachtetes Tagesmittel im Berichtsjahr				beobachtetes Tagesmittel vor dem Berichtsjahr			
				I	II	III	IV	V	VI	VII	VIII	IX	X	XI	XII	Jahr	°C	Datum	°C	Datum	°C	Datum	°C	Datum
152	**Runserau**	860	7,3	0,7	1,5	2,8	7,0	13,3	16,2	16,1	**16,5**	11,4	8,3	2,5	**- 2,2**	7,8	23,6	25. 6.	- 11,0	2. 1.	25,8	7.1983	- 18,9	1.1963
155	**St.Anton am Arlberg**	1285	4,3	- 2,1	- 1,1	- 0,5	3,4	10,6	13,9	13,9	**14,2**	9,3	6,5	0,2	**- 3,8**	5,4	20,3	23. 6.	- 12,0	2. 1.	26,3	7.1905	- 24,7	1.1905
161	**Galtür**	1587	2,5	- 3,1	- 3,6	- 2,7	1,2	8,5	11,5	11,6	**11,9**	7,1	4,6	- 1,5	**- 5,4**	3,3	17,9	28. 5.	- 16,1	2. 1.	22,2	7.1952	- 26,8	2.1956
163	**Kappl-Oberbichl**	1490		- 0,6	0,1	- 1,2	2,6	9,9	12,9	12,7	**13,4**	8,2	6,3	0,6	**- 3,2**	5,1	21,7	25. 6.	- 12,2	27.12.	22,4	6.2002	- 15,3	2.2005
164	**See im Paznaun**	1040	6,0	- 1,8	0,0	1,7	5,6	12,2	15,7	15,2	**15,8**	11,0	8,0	1,3	**- 3,2**	6,8	22,5	25. 6.	- 11,9	2. 1.	24,0	7.1983	- 21,3	1.1987
165	**Landeck**	798	7,8	1,0	2,3	3,4	7,5	14,4	**17,3**	17,0	**17,3**	12,1	9,1	2,8	**- 1,6**	8,5	23,7	23. 6.	- 9,7	2. 1.	27,6	7.1952	- 21,0	2.1956
166	**Nassereith**	850		- 1,1	0,8	2,1	6,3	13,4	16,4	15,9	**16,5**	11,5	7,6	1,0	**- 3,0**	7,3	22,6	25. 6.	- 12,2	2. 1.	26,0	7.1984	- 21,0	1.1987
168	Imst (Oberstadt)	860	7,3	0,0	1,6	2,7	6,5	13,8	16,7	16,4	**16,8**	11,4	8,7	2,2	**- 2,0**	7,9	24,0	25. 6.	- 9,2	2. 1.	28,0	6.1938	- 21,1	2.1956
169	**Pitztaler Gletscher**	2850		- 6,3	- 6,6	**- 9,5**	- 6,1	0,5	4,1	4,7	**6,0**	0,8	0,2	- 5,8	- 8,6	- 2,2	12,4	25. 6.	- 18,5	25. 3.	13,6	8.2001	- 25,2	2.2005
177	**St.Leonhard i.P.-N.**	1460		- 3,4	- 3,4	- 1,6	1,9	8,6	12,0	12,0	**12,4**	7,7	5,0	- 1,0	**- 5,3**	3,7	18,4	25. 6.	- 13,8	27.12.	22,2	6.2002	- 21,6	1.1987
179	**Jerzens-Ritzenried**	1120		- 1,9	- 1,2	0,9	4,4	11,3	14,3	13,7	**14,6**	9,4	6,2	0,2	**- 3,4**	5,7	20,9	25. 6.	- 11,9	2. 1.	22,5	8.2003	- 16,3	12.2001
180	**Piller**	1315		0,8	0,6	0,2	4,3	11,2	14,2	14,0	**14,5**	10,1	7,6	2,1	**- 1,8**	6,5	21,8	25. 6.	- 10,7	27.12.	25,6	7.1983	- 21,3	1.1987
188	**Vent**	1906	1,5	- 4,1	- 4,0	- 3,6	- 0,2	6,6	10,0	10,2	**10,7**	5,8	3,9	- 2,1	**- 5,3**	2,3	16,9	25. 6.	- 14,0	1. 1.	21,3	7.1905	- 27,0	2.1956
191	**Obergurgl**	1940	2,1	- 3,2	- 2,7	- 3,7	- 0,1	6,6	10,5	10,5	**10,9**	6,0	4,4	- 1,6	**- 4,7**	2,7	18,0	25. 6.	- 12,3	23.11.	22,2	8.2003	- 27,8	2.1956
193	**Gries**	1575		- 4,0	- 4,2	- 2,5	0,9	7,5	10,6	10,7	**11,6**	7,1	4,6	- 1,3	**- 5,5**	3,0	17,7	6. 9.	- 16,1	2. 1.	19,6	7.2001	- 19,4	1.2005
194	**Längenfeld**	1180	5,7	- 1,1	0,3	1,3	5,1	11,8	14,3	14,2	**15,1**	10,1	7,0	2,0	**- 3,2**	6,4	22,0	28. 5.	- 12,2	28.12.	25,1	7.1957	- 23,6	1.1905
196	**Niederthai**	1550		- 3,0	- 2,9	- 2,0	1,6	8,4	11,6	11,7	**12,1**	7,0	4,7	- 1,1	**- 4,9**	3,6	18,1	25. 6.	- 14,6	27.12.	21,4	8.1980	- 23,2	1.1987
197	**Umhausen**	1041	6,2	- 0,5	0,1	2,0	5,8	12,4	15,3	15,1	**15,8**	10,7	7,4	1,9	**- 3,1**	6,9	22,4	28. 5.	- 10,3	27.12.	25,2	7.1983	- 23,8	2.1956
198	**Oetz**	760	7,3	- 1,3	0,2	3,1	7,3	14,1	**17,3**	16,7	**17,3**	11,8	8,4	1,6	**- 2,6**	7,8	24,9	22. 6.	- 12,1	2. 1.	28,2	7.1926	- 21,4	2.1956
201	**Kühtai**	1970		- 2,8	- 2,2	- 4,0	- 0,3	6,2	9,7	10,0	**10,6**	5,7	4,2	- 1,5	**- 4,9**	2,6	17,3	25. 6.	- 12,8	2. 1.	21,5	7.1983	- 23,8	1.1987
204	**Haiming**	663		0,2	1,7	4,0	8,0	14,5	17,4	17,3	**17,8**	12,4	8,7	2,9	**- 1,0**	8,7	23,1	23. 6.	- 7,9	2. 1.	26,3	7.1983	- 18,5	1.1985
205	**Obsteig**	950		0,4	1,3	1,3	5,6	12,7	15,7	15,4	**15,9**	10,4	7,9	2,5	**- 1,3**	7,3	23,7	22. 6.	- 9,3	2. 1.	27,1	7.1983	- 20,8	1.1987
206	**Stams**	675		- 0,4	2,1	3,6	8,0	15,2	18,0	17,6	**18,1**	12,5	9,3	2,7	**- 1,4**	8,8	25,8	22. 6.	- 10,1	2. 1.	27,2	7.1983	- 20,2	1.1966
210	**Telfs**	618		0,0	2,1	3,9	8,1	15,4	18,2	17,6	**18,3**	12,6	9,1	2,8	**- 1,2**	8,9	26,0	22. 6.	- 9,2	2. 1.	27,3	7.1984	- 18,7	1.1987
212	**Inzing**	610		0,4	2,4	4,3	8,5	16,1	**18,4**	17,8	**18,4**	12,8	9,7	3,6	**- 0,8**	9,3	25,8	28. 5.	- 8,2	2. 1.	28,3	7.1984	- 18,1	1.1987
216	**St.Sigmund-Sellrain**	1520		- 1,4	- 0,6	- 1,2	2,9	9,8	12,5	12,6	**13,2**	8,0	6,0	0,3	**- 3,5**	4,9	19,7	25. 6.	- 11,7	27.12.	22,7	7.1983	- 20,0	1.1985
219	**Innsbruck (Flughafen)**	579	8,2	1,4	2,6	4,4	8,3	15,5	17,9	17,7	**18,4**	13,0	9,5	4,1	**- 0,3**	9,4	26,5	28. 5.	- 7,8	2. 1.	27,5	7.1957	- 21,9	2.1956
221	**Innsbruck (Univ.)**	577	8,6	1,9	3,2	4,8	9,0	16,0	18,4	18,2	**18,9**	13,2	9,8	4,9	**0,3**	9,9	26,7	28. 5.	- 7,1	2. 1.	28,4	7.1941	- 21,3	2.1956
222	**Brenner**	1445	4,1	- 1,8	- 1,0	- 0,3	3,0	10,1	13,4	13,5	**14,1**	8,8	6,3	0,4	**- 3,1**	5,3	21,2	23. 6.	- 11,4	27.12.	24,7	7.1928	- 25,8	2.1956
223	**Obernberg am Brenner**	1360		- 1,7	- 2,6	- 0,8	2,8	9,7	13,1	12,9	**13,4**	8,2	5,3	0,5	**- 3,1**	4,8	21,3	22. 6.	- 15,4	27.12.	22,8	7.1984	- 23,7	1.1985
226	**Innerschmirn-Obern**	1610		- 2,6	- 2,4	- 2,2	1,0	8,2	11,6	11,8	**12,1**	6,6	5,1	- 1,2	**- 4,6**	3,6	18,8	23. 6.	- 13,2	2. 1.	21,3	7.1983	- 24,7	1.1987
228	**Steinach a.Br.**	1204		- 0,1	0,0	0,6	4,2	11,4	14,4	14,3	**14,7**	9,2	7,8	3,1	**- 0,8**	6,6	21,8	25. 6.	- 9,4	27.12.	24,8	7.1983	- 20,0	1.1985
230	Trins	1235	6,4	0,7	0,9	0,9	4,1	11,7	14,3	14,3	**15,2**	9,7	7,7	2,7	**- 1,2**	6,8	22,1	22. 6.	- 9,8	27.12.	25,4	7.1952	- 22,3	2.1956
232	**Navis**	1400		- 1,5	- 1,1	- 0,6	2,2	9,1	13,0	12,9	**13,4**	8,3	6,1	0,2	**- 3,3**	4,9	20,1	25. 6.	- 12,7	27.12.	21,0	8.1994	- 17,1	2.2005
235	**Matrei am Brenner**	970	7,3	1,5	1,6	2,3	5,8	12,8	15,5	15,3	**16,0**	10,8	8,4	3,8	**0,0**	7,8	22,8	22. 6.	- 8,5	27.12.	25,7	7.1957	- 20,8	2.1956
238	**Dresdner Hütte**	2290		- 3,4	- 3,8	- 5,5	- 2,2	4,1	8,0	8,8	**9,2**	4,0	3,0	- 2,6	**- 5,6**	1,2	15,8	22. 6.	- 15,7	1. 1.	18,2	7.1983	- 28,0	1.1987
241	**Telfes im Stubai**	1070	6,3	1,2	2,0	1,4	5,1	12,8	15,1	14,9	**15,8**	10,4	8,1	3,0	**- 1,2**	7,4	23,2	22. 6.	- 8,3	27.12.	24,5	7.1984	- 20,1	1.1987
242	**Schönberg im Stubaital**	1005		1,5	2,3	2,2	5,9	13,5	15,6	15,4	**16,2**	10,8	8,6	3,9	**- 0,6**	7,9	23,2	28. 5.	- 8,2	27.12.	27,2	7.1984	- 19,2	1.1987
243	**Patscherkofel**	2247	0,0	- 4,4	- 3,6	**- 6,6**	- 3,2	4,1	7,7	7,9	**8,8**	3,3	2,9	- 3,2	- 6,4	0,6	15,4	25. 6.	- 14,4	23.11.	20,2	8.1958	- 25,0	2.1956
247	**Rinn**	895		1,5	1,9	2,6	6,5	14,0	16,2	16,2	**16,6**	11,2	8,2	3,6	**- 0,8**	8,1	23,6	29. 5.	- 9,0	2. 1.	27,3	7.1957	- 24,2	2.1956
248	**Kleinvolderberg**	660		1,1	2,2	3,6	7,2	14,7	16,9	16,5	**17,0**	11,7	8,6	3,6	**- 0,7**	8,5	24,3	22. 6.	- 9,1	2. 1.	27,1	6.1980	- 18,2	1.1987
252	**Wattener Lizum**	1970		- 2,9	- 3,4	- 4,4	- 0,8	5,9	9,3	9,5	**10,0**	5,0	3,8	- 1,4	**- 5,0**	2,1	16,9	25. 6.	- 14,7	1. 1.	19,8	7.1983	- 27,3	1.1987
254	**Weerberg**	925		1,8	2,6	2,4	6,1	14,0	16,0	15,8	**16,5**	11,2	9,0	3,8	**- 0,7**	8,2	24,3	22. 6.	- 8,1	2. 1.	26,2	7.2007	- 19,3	1.1966
255	**Schwaz**	535	8,3	3,0	3,6	4,6	8,6	16,0	18,3	18,2	**18,7**	13,4	10,1	4,4	**0,7**	10,0	25,8	22. 6.	- 6,7	2. 1.	27,8	7.1984	- 19,9	12.1962
257	**Jenbach**	530	8,2	2,4	3,7	4,8	8,8	15,7	18,1	18,2	**18,7**	13,4	10,0	4,5	**0,7**	9,9	24,8	23. 6.	- 6,4	2. 1.	28,5	7.1957	- 22,8	2.1956
258	**Rotholz**	590	7,7	1,4	2,4	3,7	7,6	14,9	17,0	16,9	**17,2**	12,1	8,8	3,6	**- 0,4**	8,8	23,8	22. 6.	- 9,7	2. 1.	30,0	7.1957	- 22,3	12.1962
260	**Zillergrund-Plattk.**	2260		- 3,7	- 3,8	**- 6,2**	- 2,6	4,8	7,8	8,1	**8,9**	3,4	3,3	- 2,7	- 6,0	0,9	16,1	25. 6.	- 14,3	2. 1.	19,7	7.1983	- 26,3	1.1987
263	**Klaushof**	1022		- 1,0	- 2,2	0,6	4,6	11,7	14,5	14,3	**14,7**	9,5	5,4	1,6	**- 2,7**	5,9	22,0	6. 9.	- 12,0	27.12.	23,5	7.1999	- 22,7	1.1987
265	**Schlegeis (Speicher)**	1800		- 2,1	- 1,8	- 3,0	0,5	7,3	11,0	10,8	**11,3**	6,3	5,1	- 0,3	**- 4,0**	3,4	18,6	23. 6.	- 11,7	2. 1.	21,4	7.1983	- 23,8	1.1987
268	**Ginzling**	1060	5,6	- 0,3	- 0,4	0,9	4,5	12,0	14,5	14,3	**14,6**	9,6	6,6	2,1	**- 2,0**	6,4	21,9	29. 5.	- 11,2	27.12.	24,1	7.2001	- 23,3	2.1956
272	**Stillupp (Speicher)**	1125		- 1,2	- 1,5	- 0,1	3,9	10,7	13,1	13,1	**13,7**	8,9	5,6	1,2	**- 2,7**	5,4	21,6	28. 5.	- 12,0	2. 1.	23,6	7.2005	- 19,6	1.1987
274	**Mayrhofen**	633	7,5	1,0	2,1	3,7	7,5	14,8	17,0	17,0	**17,3**	12,1	8,4	3,1	**- 1,0**	8,6	23,8	28. 5.	- 10,8	2. 1.	26,9	7.1983	- 22,7	2.1956
277	**Durlaßboden**	1432		- 2,7	- 2,4	- 1,6	2,1	9,4	12,7	12,7	**13,5**	8,2	5,3	0,1	**- 3,6**	4,5	20,1	25. 6.	- 11,8	2. 1.	21,7	7.2005	- 25,7	1.1963
278	**Gerlos**	1250	4,1	- 3,8	- 3,1	- 1,2	2,2	9,5	12,9	12,7	**13,2**	8,0	4,7	- 0,5	**- 4,4**	4,2	19,3	22. 6.	- 17,0	2. 1.	22,6	7.1950	- 27,8	2.1956
279	**Gerlos-Gmünd**	1180		- 1,0	- 1,0	- 0,2	3,7	11,3	14,0	14,0	**14,4**	9,1	6,2	1,9	**- 1,9**	5,9	22,5	28. 5.	- 11,7	2. 1.	23,5	8.1983	- 19,6	1.1963
280	**Ried im Zillertal**	555		0,9	2,2	3,9	7,7	14,9	17,4	17,3	**17,8**	12,3	8,6	3,0	**- 0,8**	8,8	23,9	22. 6.	- 10,2	2. 1.	26,8	7.1984	- 19,6	1.1985
281	**Schlitterberg**	960		1,6	2,3	1,8	5,8	13,6	15,5	15,4	**15,9**	10,6	8,4	3,5	**- 0,8**	7,8	23,4	6. 9.	- 9,5	2. 1.	26,2	7.1984	- 20,2	1.1987
282	**Inneralpbach**	1040	5,8	- 1,4	- 0,6	0,4	4,1	11,2	14,2	14,3	**14,7**	9,5	6,8	0,9	**- 3,0**	5,9	20,4	22. 6.	- 13,4	2. 1.	24,5	8.1974	- 21,5	1.1987
285	**Brandenberg**	920		0,4	1,3	1,5	5,4	12,7	14,9	15,3	**15,5**	10,5	7,8	3,1	**- 1,7**	7,2	23,7	27. 5.	- 11,8	2. 1.	26,8	7.1984	- 21,5	1.1987
286	**Radfeld**	514		1,3	2,5	4,4	8,5	15,6	18,2	18,2	**18,5**	13,1	9,6	3,8	**- 0,2**	9,5	25,7	22. 6.	- 10,1	2. 1.	27,3	6.2002	- 18,8	1.1987
289	**Kelchsau**	815		- 1,3	- 0,3	1,4	5,4	11,6	15,1	15,2	**15,4**	10,3	7,6	2,1	**- 2,2**	6,7	21,3	22. 6.	- 13,7	2. 1.	24,1	7.1983	- 19,9	1.1987
290	**Hopfgarten i.Brt.**	600		- 0,7	1,5	3,2	7,1	14,1	16,9	16,9	**17,2**	11,9	8,9	3,0	**- 1,2**	8,2	23,3	22. 6.	- 11,3	2. 1.	25,9	6.2002	- 19,1	1.1987
292	**Kirchbichl**	498		0,7	2,5	4,3	8,2	14,7	17,6	17,8	**18,0**	12,7	9,5	3,9	**- 0,1**	9,2	24,4	23. 6.	- 8,1	2. 1.	27,1	7.2006	- 19,9	1.1905
293	**Ellmau**	750		- 0,5	1,4	2,4	6,4	13,7	16,5	16,6	**16,8**	11,5	8,6	3,0	**- 1,4**	7,9	23,8	29. 5.	- 11,2	2. 1.	26,3	6.1977	- 21,3	2.1929
297	**Kufstein**	493	7,8	1,4	2,8	4,4	8,5	15,2	18,2	**18,4**	**18,4**	13,0	9,6	4,2	**0,2**	9,5	24,9	23. 6.	- 6,9	2. 1.	27,8	7.1957	- 24,5	2.1956
299	**Thiersee-Landl**	700		- 0,9	0,3	2,0	6,0	12,9	15,9	**16,0**	**16,0**	10,8	7,6	2,4	**- 2,0**	7,3	22,9	29. 5.	- 14,3	2. 1.	26,4	8.2000	- 21,6	1.1985
302	**Jochberg**	950	5,8	0,4	1,0	1,4	5,4	12,6	15,3	15,2	**15,6**	10,4	8,1	3,1	**- 0,9**	7,3	22,5	29. 5.	- 10,0	2. 1.	28,3	7.1957	- 23,8	2.1956
303	**Hahnenkamm-Ehrenbachhöhe**	1790		- 0,7	- 0,8	**- 3,5**	0,6	7,8	10,4	10,7	**11,7**	6,1	5,6	0,5	- 3,2	3,8	18,2	25. 6.	- 11,5	6. 3.	23,0	7.2005	- 17,5	2.2005
304	**Kitzbühel**	744		- 1,2	0,3	2,6	6,6	14,0	17,0	17,0	**17,2**	11,6	8,1	2,4	**- 1,8**	7,8	24,0	23. 6.	- 11,0	2. 1.	26,3	7.2007	- 21,6	12.1931
305	**Aschau**	1005		- 1,1	- 1,0	- 0,5	3,6	10,9	13,8	14,0	**14,3**	9,3	6,9	1,7	**- 2,7**	5,8	20,7	29. 5.	- 13,3	2. 1.	23,8	7.1984	- 20,9	1.1985
308	**Hochfilzen**	960	5,0	- 2,1	- 0,9	0,3	4,3	12,1	14,9	14,9	**15,4**	10,0	7,3	2,0	**- 2,4**	6,3	22,1	29. 5.	- 12,2	2. 1.	24,6	8.1951	- 25,9	2.1956
310	**St.Johann in Tirol-Almdorf**	756		**- 2,0**	- 0,4	2,9	7,1	14,0	**17,3**	**17,3**	**17,3**	12,3	9,1	3,6	- 0,4	8,2	23,8	22. 6.	- 15,6	2. 1.	25,6	8.1992	- 22,3	1.1985
312	**Fischbachalm-Kaiserbachtal**	860		- 1,7	- 2,0	0,7	4,9	12,5	15,0	15,3	**15,5**	10,0	6,0	1,4	**- 2,3**	6,3	24,5	29. 5.	- 14,8	2. 1.	26,6	6.2002	- 17,4	12.2005
315	**Kössen**	590	6,5	- 0,6	1,2	3,0	6,9	13,6	**16,8**	16,7	**16,8**	11,7	8,5	3,1	**- 0,9**	8,1	23,1	22. 6.	- 12,6	2. 1.	25,7	8.1932	- 25,7	2.1956
	SALZACHGEBIET																							
316	**Krimml**	1000		- 0,8	0,3	1,2	5,3	12,3	15,1	15,1	**15,6**	10,6	7,2	2,0	**- 2,7**	6,8	23,5	6. 9.	- 11,2	2. 1.	24,9	7.2007	- 15,8	12.2001
319	Paß Thurn	1200	6,3	- 0,5	0,7	- 0,3	4,0	11,7	14,1	13,7	**15,1**	9,4	7,3	2,1	**- 2,6**	6,2	21,6	22. 6.	- 10,2	2. 1.	27,5	7.1969	- 21,2	1.1987
321	Stuhlfelden	816	6,4	- 1,3	1,5	2,5	6,7	13,7	16,4	16,2	**16,8**	11,8	8,8	2,8	**- 1,4**	7,9	23,3	22. 6.	- 10,7	2. 1.	25,0	7.1957	- 21,6	1.1966
323	**Enzingerboden**	1480		- 0,8	- 1,6	- 1,4	2,7	9,3	12,5	12,4	**13,1**	8,0	5,4	1,5	**- 2,5**	4,9	20,0	25. 6.	- 12,7	27.12.	23,3	7.1999	- 20,4	1.2000
325	**Rudolfshütte**	2304		- 4,8	- 4,7	- 6,8	- 3,4	3,6	6,8	7,4	**8,6**	2,9	2,5	- 3,4	**- 6,9**	0,2	14,4	25. 6.	- 15,1	2. 1.	17,8	7.1983	- 26,5	1.1987

Monats- und Jahresmittel der Lufttemperaturen mit Normalzahlen und Extremwerten

Nr.	Messstelle	Höhe m ü.A.	Normalzahl °C	Mittel in °C													Größtes beobachtetes Tagesmittel im Berichtsjahr		Kleinstes beobachtetes Tagesmittel im Berichtsjahr		Größtes beobachtetes Tagesmittel vor dem Berichtsjahr		Kleinstes beobachtetes Tagesmittel vor dem Berichtsjahr	
				I	II	III	IV	V	VI	VII	VIII	IX	X	XI	XII	Jahr	°C	Datum	°C	Datum	°C	Datum	°C	Datum
328	**Uttendorf**	796		- 1,8	0,1	2,6	6,6	12,7	15,9	15,9	**16,2**	10,9	7,3	2,1	**- 2,2**	7,2	23,5	23. 6.	- 11,5	2. 1.	26,7	7.1920	- 23,2	1.1905
332	Kaprun	750		**- 1,9**	- 0,2	2,6	6,9	13,8	**17,0**	16,8	**17,0**	11,6	7,9	2,6	- 1,7	7,7	23,9	25. 6.	- 11,8	2. 1.	26,5	7.2007	- 16,5	12.1996
333	**Zell am See**	766		**- 1,8**	0,3	2,7	6,8	13,7	16,8	16,7	**17,3**	12,0	8,5	3,1	- 1,0	7,9	24,2	23. 6.	- 12,3	2. 1.	27,0	7.2007	- 17,4	1.2000
337	**Sonnblick**	3105	- 5,7	- 9,6	- 9,9	**- 11,6**	- 8,1	- 2,1	2,4	2,7	**3,3**	- 1,7	- 2,2	- 8,4	- 11,4	- 4,7	8,0	22. 6.	- 20,5	23.11.	12,7	7.1983	- 35,2	1.1905
340	Bucheben	1135	5,2	- 1,1	- 0,4	0,2	4,4	11,2	14,3	14,1	**14,8**	9,7	6,7	1,9	**- 2,6**	6,1	20,9	25. 6.	- 13,3	2. 1.	24,4	7.1957	- 23,0	1.1905
341	**Rauris**	934	5,3	- 1,5	- 0,3	1,3	5,4	11,6	**15,3**	15,1	15,1	10,1	6,6	1,7	**- 2,7**	6,5	22,2	25. 6.	- 12,8	2. 1.	24,7	7.2007	- 26,4	1.1942
344	**Badgastein**	1100	5,5	- 0,5	- 0,6	0,6	5,2	11,7	14,6	14,3	**14,9**	10,0	6,6	2,3	**- 1,5**	6,5	21,6	28. 5.	- 13,4	2. 1.	24,9	7.1957	- 21,9	2.1956
347	Großarl	890	5,9	- 1,3	- 0,1	1,9	6,3	13,0	15,9	15,8	**16,3**	10,9	7,7	2,6	**- 2,3**	7,2	22,5	29. 5.	- 12,3	2. 1.	25,3	7.2007	- 21,3	2.1956
348	**St.Johann im Pongau**	634		- 1,0	0,7	2,8	7,1	14,1	**17,1**	16,8	17,0	11,7	8,2	2,7	**- 1,6**	8,0	24,5	23. 6.	- 10,2	2. 1.	27,1	7.2007	- 15,8	1.2000
349	**St.Veit im Pongau**	750		- 0,6	0,8	2,6	7,0	14,0	16,8	16,7	**17,2**	11,6	8,4	3,0	**- 1,2**	8,0	24,2	23. 6.	- 9,0	2. 1.	27,1	7.2007	- 15,3	12.2001
352	**Karbachalm (Talstation)**	925		- 2,0	- 1,7	0,5	4,3	11,8	14,9	**15,0**	14,9	9,9	6,6	1,7	**- 2,3**	6,1	21,4	23. 6.	- 12,0	2. 1.	25,0	7.1995	- 15,1	12.2005
353	**Bischofshofen**	543		- 0,3	1,2	3,6	7,7	14,2	17,1	17,0	**17,4**	12,3	9,0	3,5	**- 0,7**	8,5	24,1	23. 6.	- 9,1	2. 1.	27,8	7.2007	- 14,5	12.2001
354	**Hüttau**	720	5,9	- 1,7	- 0,9	1,5	5,9	12,9	**16,0**	15,7	15,9	10,8	7,5	2,3	**- 1,9**	7,0	22,3	29. 5.	- 12,1	2. 1.	25,9	8.1973	- 23,2	1.1987
355	**Annaberg**	700		0,5	1,0	1,9	6,5	13,1	**15,9**	15,7	15,8	10,9	7,8	3,6	**0,3**	7,7	24,0	29. 5.	- 7,8	2. 1.	24,6	7.2007	- 12,4	1.2005
358	**Hintersee**	750	6,5	- 0,5	0,5	2,0	6,1	13,4	16,2	**16,3**	**16,3**	10,9	7,8	3,2	**- 0,7**	7,6	25,6	29. 5.	- 13,0	2. 1.	27,3	7.1911	- 24,4	1.1907
359	**Salzburg-Freisaal**	420		1,7	3,3	4,9	9,0	15,7	**18,8**	**18,8**	**18,8**	13,3	9,4	4,7	**1,5**	10,0	25,4	23. 6.	- 6,5	2. 1.	27,6	7.2007	- 14,8	12.1996
361	**Salzburg (Flugplatz)**	430	8,6	**1,2**	2,9	4,8	8,7	15,3	18,6	**18,7**	**18,7**	13,1	9,6	4,8	1,3	9,8	26,0	30. 5.	- 7,7	2. 1.	28,9	7.1957	- 23,8	2.1956
362	**Eugendorf**	520		**0,0**	1,7	3,7	7,5	15,0	**18,0**	17,8	17,8	12,4	8,8	4,2	0,6	9,0	25,2	30. 5.	- 9,4	2. 1.	27,3	7.2005	- 14,7	1.2003
363	**Saalbach**	1022		- 1,5	- 0,8	0,6	5,1	12,3	15,5	15,6	**16,6**	10,8	7,9	1,8	**- 2,5**	6,8	23,6	23. 6.	- 11,8	2. 1.	25,3	7.2007	- 21,4	1.1985
364	**Schmittenhöhe**	1973		- 2,0	- 2,0	**- 4,5**	- 0,5	6,7	**9,5**			5,4	5,0	- 0,4	- 4,4				- 12,6	23.11.	22,3	7.1905	- 25,3	1.1905
365	**Maria Alm**	810		**- 2,6**	- 1,3	2,1	6,3	13,1	16,4	16,2	**16,7**	11,3	7,6	2,5	- 1,9	7,2	23,8	23. 6.	- 13,0	2. 1.	26,2	7.2007	- 15,2	12.2005
366	Hütten	900	6,0	- 1,1	1,5	2,3	6,9	14,9	17,2	16,4	**18,0**	12,0	9,0	3,1	**- 1,3**	8,2	24,4	25. 6.	- 12,6	2. 1.	32,3	7.1991	- 23,0	12.1939
368	**St.Ulrich-Pillersee**	870		- 2,1	- 1,9	0,6	4,4	11,6	14,9	14,9	**15,0**	10,0	6,8	1,9	**- 2,4**	6,1	23,4	29. 5.	- 15,4	2. 1.	24,9	8.1994	- 22,4	1.1987
369	**Waidring**	775		**- 2,9**	- 1,8	1,1	5,3	12,6	15,7	15,8	**16,1**	10,8	7,5	2,0	- 2,4	6,6	23,3	22. 6.	- 16,4	2. 1.	24,5	7.1984	- 25,8	1.1985
370	**Lofer**	625		0,2	1,5	3,3	7,1	14,1	**17,2**	17,1	**17,2**	12,1	8,7	3,5	**- 0,4**	8,5	24,3	23. 6.	- 9,7	2. 1.	26,4	8.2003	- 17,3	12.2001
374	**Ibm**	425	7,8	0,9	2,0	4,2	8,0	14,9	**18,3**	18,2	17,9	12,6	8,8	3,9	**0,6**	9,2	23,8	22. 6.	- 6,3	31.12.	28,2	7.1957	- 23,3	2.1956
375	**Ostermiething**	405	8,1	1,8	2,7	5,0	8,8	15,5	**18,6**	**18,6**	18,2	13,0	9,4	4,8	**1,6**	9,8	25,0	22. 6.	- 4,6	31.12.	28,1	7.1957	- 24,6	1.1985
376	**Ach-Burghausen**	473		1,8	3,4	4,4	8,4	15,5	19,0	**19,3**	19,0	13,0	9,4	4,1	**0,6**	9,8	26,5	22. 6.	- 5,4	31.12.	29,4	8.2003	- 13,9	12.1996
	INNGEBIET UNTERHALB DER SALZACH																							
378	**Neukirchen an der Enknach**	410		1,3	2,4	4,2	8,1	14,9	**18,4**	**18,4**	18,0	12,6	9,0	3,9	**0,5**	9,3	24,5	22. 6.	- 5,7	31.12.	27,4	8.2003	- 19,3	1.2003
379	**Mattsee**	508	8,2	1,5	2,2	4,1	7,9	14,5	**18,1**	**18,1**	**18,1**	12,7	9,4	4,9	**0,9**	9,4	24,4	23. 6.	- 5,5	3. 1.	29,1	7.1950	- 22,4	2.1956
380	**Mattighofen**	455	8,1	1,1	2,3	4,0	8,1	15,3	**18,5**	**18,5**	18,1	12,7	9,1	4,1	**0,4**	9,3	25,4	22. 6.	- 5,8	29.12.	31,2	7.1957	- 23,4	1.1985
381	**Hocheck**	595		- 0,8	0,1	1,8	5,4	12,5	16,0	**16,1**	15,3	10,3	7,2	2,6	**- 1,1**	7,1	21,9	22. 6.	- 9,2	31.12.	25,1	6.2002	- 17,9	1.2000
383	**Straßwalchen**	550	7,5	1,0	2,6	3,9	7,7	14,6	**17,9**	17,7	17,7	12,2	8,9	3,9	**0,1**	9,0	25,1	22. 6.	- 6,6	31.12.	27,5	7.2005	- 22,4	2.1929
384	**Braunau am Inn**	360	8,3	**1,6**	2,9	4,6	8,8	15,5	**19,2**	19,1	18,4	13,0	9,0	4,9	2,4	10,0	25,2	23. 6.	- 3,6	31.12.	28,2	8.2003	- 24,3	1.1985
385	**Waldzell**	500		1,5	2,0	2,7	6,8	13,7	17,4	**17,5**	17,1	11,3	8,4	3,7	**0,0**	8,5	24,5	22. 6.	- 6,2	31.12.	27,1	7.2007	- 23,9	2.1929
386	**St.Johann am Walde**	629	7,8	1,5	2,9	3,0	7,3	14,8	**17,5**	**17,5**	**17,5**	12,0	9,0	4,3	**0,3**	9,0	25,5	22. 6.	- 5,2	3. 1.	30,2	8.2003	- 22,1	2.1929
387	**Altheim**	358		1,6	3,0	4,8	8,8	15,9	19,1	**19,2**	18,8	13,2	9,2	4,4	**1,1**	9,9	25,2	23. 6.	- 5,1	31.12.	27,7	7.2006	- 17,7	1.2003
388	Reichersberg	350	7,8	1,3	2,8	4,4	8,7	15,4	**18,7**	18,5	18,1	12,7	8,7	4,7	**1,0**	9,6	25,7	22. 6.	- 4,6	31.12.	28,8	7.1946	- 26,3	1.1985
390	Ried im Innkreis	431	8,0	1,4	2,7	4,3	8,4	15,5	**19,0**	18,9	18,5	12,8	8,9	4,2	**0,6**	9,6	25,3	23. 6.	- 5,0	31.12.	28,0	7.1946	- 21,9	2.1929
391	**St.Marienkirchen**	340		1,3	2,8	4,4	8,7	15,3	18,7	**18,8**	18,4	13,0	9,0	4,6	**0,9**	9,7	24,6	22. 6.	- 5,1	31.12.	27,2	8.2003	- 17,0	12.1996
392	**Lambrechten**	396		1,0	2,5	4,0	8,2	15,3	18,3	**18,4**	18,0	12,6	8,5	4,1	**0,4**	9,3	24,8	22. 6.	- 5,9	31.12.	28,0	7.2005	- 17,2	12.1996
393	**Kopfing**	569		0,0	2,7	3,0	7,8	14,7	17,5	**17,8**	**17,8**	12,5	8,9	4,2	**- 0,1**	8,9	25,0	22. 6.	- 6,4	31.12.	28,7	8.2003	- 13,1	1.2006
394	**Sigharting**	355	7,7	**0,7**	2,5	3,9	8,3	15,4	18,5	**18,6**	18,1	12,8	8,7	4,4	**0,7**	9,4	24,6	30. 5.	- 5,4	31.12.	27,7	8.1992	- 26,6	1.1985
395	**Schärding / Rossbach**	330		1,2	2,8	4,4	8,9	15,7	18,7	**18,8**	18,3	13,0	8,9	4,6	**1,1**	9,7	24,9	22. 6.	- 4,5	31.12.	29,7	7.1911	- 24,7	1.1985
396	**Wernstein**	355		1,0	2,9	4,1	8,7	15,3	18,2	**18,5**	18,0	12,9	8,8	4,5	**0,9**	9,5	24,5	30. 5.	- 5,4	31.12.	26,7	7.2005	- 21,7	2.1929
397	**Schardenberg**	529		2,5	5,1	4,7	7,6	14,5	17,2	**17,5**	17,2	12,0	8,3	3,8	**- 0,1**	9,2	24,5	30. 5.	- 6,5	31.12.	29,0	8.1992	- 20,0	2.1929
	DONAUGEBIET ZWISCHEN INN UND TRAUN																							
398	**Münzkirchen**	507	7,5	0,7	1,8	2,9	7,3	14,5	17,1	**17,3**	16,8	11,8	9,0	3,5	**- 0,2**	8,5	24,2	30. 5.	- 6,1	31.12.	28,0	7.1957	- 22,5	2.1929
399	**Vichtenstein**	592		0,1	1,8	2,3	9,4	14,4	17,6	**17,9**	16,9	11,3	7,5	2,3	**- 1,7**	8,3	26,8	22. 6.	- 8,9	31.12.	28,5	8.1992	- 14,0	12.1996
400	**Rannawerk**	285	8,3	1,5	3,2	4,5	9,1	15,3	18,5	**18,9**	18,4	13,3	9,4	5,2	**1,4**	9,9	24,4	23. 6.	- 4,7	31.12.	28,1	7.1957	- 18,0	2.1956
403	**Mausloch**	515	7,2	**0,1**	1,5	2,6	7,3	14,3	17,3	**17,8**	17,1	11,9	7,9	3,8	0,3	8,5	23,0	2. 7.	- 6,4	31.12.	28,0	7.1952	- 20,7	1.1985
404	**Pfarrkirchen**	815		1,3	1,9	1,2	6,0	12,8	15,8	**16,1**	**16,1**	10,8	7,9	3,2	**- 1,2**	7,7	23,3	22. 6.	- 7,5	16. 2.	28,9	7.1983	- 20,5	1.1987
405	**Neustift im Mühlkreis**	597		0,4	2,4	2,6	7,5	14,6	17,6	**18,0**	17,6	12,2	8,5	4,0	**0,1**	8,8	25,2	22. 6.	- 6,2	31.12.	28,5	8.2003	- 14,8	12.1996
406	**Julbach**	575		- 0,1	1,5	2,1	7,2	13,9	17,1	**17,4**	16,6	11,3	7,7	3,4	**- 0,3**	8,2	23,1	22. 6.	- 6,8	31.12.	26,6	7.1983	- 19,7	1.1985
408	**Schwarzenberg**	730	6,5	0,5	1,7	1,7	6,7	13,5	16,4	**16,6**	16,4	11,1	8,1	3,7	**- 0,2**	8,0	23,6	30. 5.	- 6,2	16. 2.	28,3	8.1992	- 22,7	2.1956
409	**Schlägl**	555	6,6	- 0,3	1,0	1,8	6,8	13,7	17,0	**17,3**	16,5	11,0	7,1	3,1	**- 0,4**	7,9	23,3	28. 5.	- 7,1	31.12.	27,5	7.1920	- 23,2	1.1985
410	**Guglwald**	750		- 0,6	0,3	0,6	5,7	12,5	**15,9**	**15,9**	15,4	10,1	6,5	2,4	**- 1,3**	7,0	22,3	30. 5.	- 7,8	16. 2.	26,2	8.2003	- 20,6	1.1985
411	**Helfenberg**	598		**- 0,6**	0,7	1,5	6,1	12,9	16,1	**16,3**	15,8	10,6	6,8	3,3	- 0,4	7,4	23,1	30. 5.	- 6,5	16. 2.	26,1	6.1997	- 20,0	1.1985
412	**Haslach**	510		**- 0,6**	0,7	2,4	7,3	13,6	16,8	**17,1**	16,4	11,2	6,9	3,0	- 0,3	7,9	22,8	12. 8.	- 8,7	31.12.	25,7	6.2002	- 16,0	1.2000
413	Rohrbach	600	7,1	0,2	1,8	2,6	7,5	14,3	17,5	**17,7**	17,3	11,7	7,7	3,6	**0,0**	8,5	23,3	28. 5.	- 6,3	5. 1.	29,2	7.1957	- 23,2	2.1956
414	**Langhalsen**	449	7,2	**- 1,1**	- 0,2	1,8	6,6	13,3	16,8	**17,2**	16,1	10,8	6,4	2,6	- 1,0	7,4	22,7	23. 6.	- 8,3	31.12.	28,7	7.1957	- 23,2	1.1985
415	**Partenstein**	295	7,6	0,1	1,5	3,7	8,5	14,5	18,3	**18,5**	17,8	12,6	8,2	3,9	**0,0**	9,0	24,9	23. 6.	- 6,8	30.12.	28,2	7.1957	- 20,0	1.1985
416	**Neuhaus an der Donau**	450		0,2	2,1	3,3	8,2	15,0	18,1	**18,4**	17,9	12,4	8,1	3,9	**0,1**	9,0	24,6	22. 6.	- 6,7	31.12.	30,1	7.1911	- 16,5	1.1907
417	**Neumarkt im Hausr.-Widldorf**	380		**0,4**	2,1	3,4	7,8	14,8	18,0	**18,2**	**18,2**	12,8	8,6	4,2	0,6	9,1	23,9	30. 7.	- 5,7	31.12.	28,5	8.1992	- 27,8	1.1985
418	**Peuerbach**	372		**0,4**	2,0	3,6	8,0	15,0	18,0	**18,2**	17,6	12,3	8,1	4,1	0,7	9,0	24,5	1. 7.	- 6,1	31.12.	30,6	7.1921	- 18,5	1.2003
419	Waizenkirchen	370	7,6	**0,5**	1,9	4,1	8,2	14,9	**18,8**	18,5	18,1	12,5	8,4	4,8	0,7	9,3	25,3	23. 6.	- 5,7	31.12.	28,5	7.1957	- 23,8	1.1985
420	**Neukirchen am Walde**	555	7,5	0,5	2,4	3,0	7,8	14,6	17,7	**17,9**	17,4	12,1	8,2	3,8	**0,1**	8,8	24,3	22. 6.	- 6,9	31.12.	29,0	7.1957	- 19,3	1.1985
421	**St.Agatha**	499		0,9	3,2	3,7	8,6	15,3	18,3	18,3	**18,4**	13,1	9,3	4,5	**0,5**	9,5	25,3	22. 6.	- 5,8	31.12.	28,1	7.1999	- 14,6	1.2000
422	**Aschach an der Donau**	292	8,8	1,4	3,1	4,6	9,4	16,0	19,2	**19,3**	18,8	13,5	9,2	5,0	**1,3**	10,1	25,4	23. 6.	- 5,6	31.12.	29,8	7.1957	- 22,8	1.1985
423	**Eferding**	274		**- 0,5**	1,8	4,6	9,3	16,2	**19,3**	19,2	18,7	14,0	10,6	6,1	1,5	10,1	25,4	23. 6.	- 6,1	31.12.	28,2	7.2007	- 17,2	12.1996
424	**Kematen am Innbach**	351		0,8	1,9	3,9	8,1	15,2	**18,5**	18,4	18,0	12,5	8,4	4,4	**0,6**	9,2	25,3	23. 6.	- 6,6	31.12.	27,6	7.2007	- 16,8	12.1996
425	**Geboltskirchen**	540		0,9	2,2	3,0	7,3	13,6	17,0	**17,4**	17,1	11,8	8,3	3,4	**- 0,4**	8,5	23,2	22. 6.	- 7,8	31.12.	26,0	8.2003	- 20,5	1.1985
426	**Hofkirchen an der Trattnach**	385		1,2	2,8	4,1	8,4	15,2	**18,5**	**18,5**	18,3	12,8	8,6	4,2	**0,5**	9,4	24,8	22. 6.	- 6,1	31.12.	28,9	8.1992	- 23,9	1.1985
427	**Grieskirchen-Moosham**	352	8,7	1,2	2,6	4,5	8,8	15,6	18,8	**18,9**	18,4	13,0	8,8	4,6	**1,0**	9,7	24,8	23. 6.	- 6,1	31.12.	31,2	7.1920	- 24,5	2.1929
429	**Goldwörth**	260	8,6	**1,3**	2,9	5,1	10,0	17,1	**19,9**	19,3	19,0	13,5	8,7	4,8	1,5	10,3	25,8	23. 6.	- 6,5	31.12.	29,2	7.1957	- 24,1	1.1985

Monats- und Jahresmittel der Lufttemperaturen mit Normalzahlen und Extremwerten

Nr.	Messstelle	Höhe m ü.A.	Normalzahl °C	Mittel in °C													Größtes beobachtetes Tagesmittel im Berichtsjahr		Kleinstes beobachtetes Tagesmittel im Berichtsjahr		Größtes beobachtetes Tagesmittel vor dem Berichtsjahr		Kleinstes beobachtetes Tagesmittel vor dem Berichtsjahr	
				I	II	III	IV	V	VI	VII	VIII	IX	X	XI	XII	Jahr	°C	Datum	°C	Datum	°C	Datum	°C	Datum
430	**Bad Leonfelden**	740		0,0	1,1	1,7	6,5	13,6	16,7	**16,8**	16,4	10,9	7,3	3,1	**- 1,1**	7,7	23,8	30. 5.	- 7,2	16. 2.	27,4	8.2003	- 21,0	1.1987
431	**Piberstein**	899	5,5	0,0	1,3	0,6	5,5	12,3	15,2	15,4	**15,5**	10,1	7,7	3,0	**- 1,3**	7,1	22,6	22. 6.	- 8,3	16. 2.	29,7	7.1957	- 21,8	1.1987
432	**St.Peter am Wimberg**	687	7,3	0,0	1,8	2,1	6,9	13,8	16,6	**16,7**	16,4	11,3	8,0	4,0	**- 0,5**	8,1	24,2	30. 5.	- 7,1	31.12.	28,3	8.1992	- 21,9	2.1956
433	**Neußerling**	615		0,2	1,8	2,6	7,4	13,9	16,6	**16,8**	16,5	11,4	8,0	3,9	**- 0,2**	8,2	23,9	6. 9.	- 7,5	31.12.	28,8	8.1992	- 15,2	12.1996
434	**Waxenberg**	700		0,1	1,6	1,9	6,7	13,6	16,3	16,4	**16,6**	11,3	8,0	3,6	**- 0,6**	8,0	24,0	30. 5.	- 6,3	31.12.	29,5	6.1935	- 24,7	2.1929
435	**Ottensheim**	265		**1,0**	2,6	4,7	9,5	16,8	**19,6**	19,3	19,2	13,8	9,2	5,1	1,5	10,2	25,6	23. 6.	- 6,1	31.12.	29,7	8.1992	- 23,3	1.1985
436	**Hellmonsödt**	840	6,4	0,1	1,4	1,2	6,0	12,8	**15,9**	15,8	**15,9**	10,3	7,7	3,3	**- 0,9**	7,5	23,1	22. 6.	- 7,7	16. 2.	27,2	7.1983	- 25,3	2.1929
437	**Kirchschlag bei Linz**	925		0,1	1,4	0,7	5,8	12,6	15,7	15,6	**15,8**	10,3	8,0	3,4	**- 1,1**	7,4	23,2	22. 6.	- 8,1	16. 2.	26,8	8.1992	- 15,1	12.1996
438	**Pöstlingberg**	490	7,8	0,8	3,1	3,9	8,7	15,5	**18,6**	18,3	18,5	13,1	9,2	4,8	**0,4**	9,6	25,7	22. 6.	- 7,3	31.12.	29,6	7.1957	- 21,0	1.1985
439	Linz (Stadt)	263	9,1	**2,1**	3,7	5,6	10,1	16,6	**20,2**	19,8	19,8	14,0	9,7	5,9	**2,1**	10,8	26,9	23. 6.	- 4,6	31.12.	29,8	7.1957	- 21,8	12.1939
440	**Linz-Urfahr**	305		**1,9**	3,8	5,0	9,6	16,3	**19,3**	19,2	19,0	13,7	9,6	5,8	2,0	10,4	26,1	23. 6.	- 5,4	31.12.	29,7	7.1999	- 19,2	2.1929
441	**Leonding**	287		**1,5**	3,1	4,8	9,6	16,6	**19,5**	19,4	19,2	13,7	9,3	5,5	1,7	10,3	26,0	23. 6.	- 5,6	31.12.	30,2	7.1995	- 14,7	2.1954
442	Hörsching	297		**1,4**	2,9	4,9	9,2	15,4	**19,4**	19,1	19,1	13,3	9,0	5,2	**1,4**	10,0	25,9	23. 6.	- 5,2	31.12.	28,8	7.1950	- 23,1	1.1985
	TRAUNGEBIET																							
443	**Gößl**	710	6,5	**0,0**	1,2	2,5	6,7	13,6	16,4	16,1	**16,5**	11,7	8,8	4,7	0,3	8,2	23,7	22. 6.	- 10,7	2. 1.	28,0	7.1983	- 20,9	2.1929
444	**Bad Aussee**	665		**- 0,2**	0,7	2,8	7,5	14,4	**17,3**	16,9	**17,3**	12,0	8,4	4,4	0,7	8,5	24,5	23. 6.	- 9,8	2. 1.	27,4	7.1957	- 19,0	1.1987
445	**Ödensee**	800		**- 3,1**	- 2,9	0,2	4,5	11,6	**14,7**	14,5	14,4	9,7	5,6	1,5	- 2,6	5,7	21,4	23. 6.	- 16,5	2. 1.	25,1	7.2007	- 21,2	1.2000
446	**Schönbergalpe**	1350		- 1,1	- 0,9	- 1,5	2,5	9,4	12,4	12,4	**13,1**	7,7	6,0	1,3	**- 2,9**	4,9	21,2	6. 9.	- 11,4	27.12.	25,5	7.1983	- 22,5	1.1987
447	**Obertraun**	515		**- 1,4**	0,5	3,0	7,5	14,2	**16,9**	16,6	**16,9**	12,0	8,0	4,1	0,0	8,2	23,7	30. 5.	- 13,6	2. 1.	26,3	6.1997	- 18,8	1.1985
448	**Pötschen**	1000		- 0,6	0,2	0,3	4,7	11,4	15,3	16,1	**16,6**	10,3	9,5	5,0	**- 2,6**	7,2	22,7	22. 6.	- 10,2	2. 1.	25,7	8.2003	- 19,2	1.1987
449	**Lahn-Hallstatt**	510	7,5	**- 0,4**	- 0,1	3,1	7,9	14,8	17,1	17,0	**17,4**	12,4	8,1	4,3	0,5	8,5	24,4	30. 5.	- 11,3	2. 1.	26,7	7.1957	- 17,8	2.1963
450	**Gosau**	765	6,0	- 1,4	- 0,3	1,3	5,6	12,8	15,8	15,7	**16,2**	11,0	8,2	3,0	**- 1,5**	7,2	22,8	22. 6.	- 11,5	2. 1.	26,2	7.1983	- 23,2	12.1940
451	**Bad Goisern**	505		**- 0,3**	1,6	3,3	7,9	14,7	**17,7**	17,3	17,6	12,3	9,1	4,6	0,9	8,9	24,1	22. 6.	- 10,1	2. 1.	26,4	7.1938	- 20,0	1.1942
452	**St.Gilgen**	550	7,8	**1,4**	1,7	3,3	7,5	14,4	**17,7**	17,6	17,6	12,5	8,9	4,7	1,5	9,1	24,3	22. 6.	- 6,9	2. 1.	29,1	7.1957	- 19,3	2.1963
453	St.Wolfgang	539		**2,2**	2,8	4,0	8,1	14,9	18,1	18,2	**18,5**	13,4	10,0	5,9	2,5	9,9	24,7	30. 5.	- 5,2	2. 1.	26,3	8.2003	- 12,6	12.2001
454	**Strobl**	540		**0,4**	1,4	2,8	7,3	14,6	**17,6**	17,2	17,4	12,2	8,6	4,2	0,8	8,7	24,9	30. 5.	- 11,6	2. 1.	28,3	8.1994	- 16,4	1.2000
455	Bad Ischl	469		**0,8**	1,9	3,6	8,0	14,5	**17,6**	17,2	17,3	12,2	8,8	4,9	1,3	9,0	24,8	6. 9.	- 8,5	2. 1.	28,8	7.1950	- 21,9	1.1942
457	Feuerkogel	1618		- 0,6	- 1,0	**- 2,9**	1,4	8,4	11,1	11,3	**12,0**	6,4	6,0	1,1	**- 2,9**	4,2	20,5	29. 5.	- 12,7	16. 2.	24,8	7.1957	- 24,9	2.1929
458	**Ebensee (Schule)**	425		1,2	3,2	3,8	8,0	14,7	**18,1**	17,8	17,6	12,3	8,9	4,2	**0,8**	9,2	25,5	22. 6.	- 7,1	2. 1.	28,9	7.1905	- 20,6	2.1929
459	Gmunden	426		2,3	3,5	5,1	9,0	15,3	18,7	19,2	**19,4**	13,2	10,1	5,2	**1,3**	10,2	24,9	3. 7.	- 6,4	31.12.	28,9	8.2003	- 22,7	2.1929
460	**Altmünster**	525		1,4	2,8	3,8	8,0	14,4	**17,9**	17,8	17,8	12,4	9,3	4,4	**0,4**	9,2	24,3	22. 6.	- 6,7	31.12.	27,4	8.2003	- 15,0	12.2001
461	**Gmunden-Traunleiten**	456		1,1	2,3	3,9	8,0	14,2	**18,0**	17,9	17,8	12,2	8,8	3,8	**0,6**	9,0	24,2	22. 6.	- 9,4	31.12.	28,9	8.1992	- 21,3	1.1985
462	**Laakirchen**	440		1,5	2,9	4,5	8,7	15,3	**18,8**	18,7	18,6	13,2	9,5	4,6	**0,5**	9,7	25,3	22. 6.	- 6,9	31.12.	28,2	7.1995	- 17,8	12.1996
463	**Scharfling**	480		**1,2**	2,2	3,6	8,0	14,6	**18,2**	17,9	17,8	12,9	9,6	5,2	1,8	9,4	24,3	30. 5.	- 6,5	2. 1.	27,2	7.1995	- 15,7	1.1985
464	Mondsee	491	8,3	**2,0**	3,1	4,5	8,1	14,8	18,4	18,1	**18,7**	13,2	10,0	5,7	**2,0**	9,9	25,4	23. 6.	- 4,0	2. 1.	29,4	7.1923	- 21,0	2.1929
465	**Oberwang**	595		0,7	2,1	3,2	7,0	13,9	**17,2**	**17,2**	17,1	11,7	8,7	4,1	**0,1**	8,6	24,3	30. 5.	- 8,0	31.12.	26,4	7.2007	- 15,9	12.1996
466	**Weißenbach am Attersee**	476		**0,6**	2,1	3,5	7,5	13,4	**17,1**	17,0	17,0	12,1	8,5	4,1	0,8	8,6	22,9	23. 6.	- 11,6	2. 1.	27,4	7.1999	- 15,4	12.2001
468	**Attersee**	495		1,7	3,3	4,3	8,2	14,9	18,1	18,1	**18,3**	12,9	9,9	4,9	**0,7**	9,6	24,6	22. 6.	- 6,2	31.12.	27,7	8.2003	- 15,6	12.1996
470	**Frankenburg**	515	7,2	0,7	1,6	3,0	7,2	14,2	17,6	**17,7**	17,5	12,1	8,5	3,3	**- 0,3**	8,6	23,9	22. 6.	- 7,9	31.12.	28,8	5.1971	- 24,7	1.1942
471	**Vöcklabruck**	423	8,4	1,7	2,9	4,6	8,8	15,9	**19,4**	**19,4**	19,3	13,5	9,7	4,8	**0,7**	10,1	26,5	22. 6.	- 6,7	31.12.	29,0	6.1967	- 25,7	1.1947
472	**Wolfsegg am Hausruck**	585		1,6	3,3	3,8	8,3	14,7	17,6	17,8	**18,0**	12,6	9,2	4,3	**0,0**	9,3	24,7	22. 6.	- 7,3	31.12.	29,3	8.2003	- 21,7	2.1956
473	**Almsee (Forsthaus)**	574		- 0,4	1,3	2,7	6,5	12,6	**16,0**	15,9	15,7	10,7	7,6	3,3	**- 0,7**	7,6	21,6	23. 6.	- 9,0	2. 1.	23,6	8.1994	- 20,3	1.1987
474	**Grünau-Almegg**	540		0,5	2,1	3,5	7,6	14,1	**17,4**	17,3	17,2	11,9	8,7	4,2	**0,2**	8,7	24,6	30. 5.	- 8,7	31.12.	26,2	7.1935	- 23,6	2.1929
475	**Scharnstein**	485		0,7	1,8	3,6	7,3	13,6	**17,3**	17,2	16,9	11,6	8,3	3,9	**- 0,1**	8,5	23,6	22. 6.	- 8,6	31.12.	26,4	7.1999	- 22,5	1.1985
476	**Vorchdorf**	455		1,4	3,0	4,4	8,6	15,3	**18,6**	18,2	18,2	12,5	8,8	4,1	**- 0,1**	9,4	25,9	22. 6.	- 7,4	31.12.	28,8	8.2003	- 22,2	2.1929
477	**Wels**	305	8,8	1,6	3,2	5,1	9,5	16,1	**19,6**	19,4	19,5	13,9	9,6	5,3	**1,4**	10,3	25,8	23. 6.	- 5,5	31.12.	29,8	7.1957	- 22,2	2.1929
478	**Kirchdorf an der Krems**	456	8,5	1,9	3,4	4,8	9,8	16,7	18,1	18,0	**18,2**	12,8	9,4	5,0	**0,9**	9,9	24,9	6. 9.	- 7,7	31.12.	32,0	7.1957	- 23,8	2.1929
479	Kremsmünster	383	8,5	1,3	3,0	4,7	9,0	15,4	**19,3**	19,0	18,9	13,2	9,2	5,2	**1,0**	9,9	23,8	23. 6.	- 4,6	31.12.	28,5	7.1957	- 21,0	2.1929
480	**Neuhofen an der Krems**	326		1,3	2,7	4,7	9,1	15,9	**18,8**	18,7	**18,8**	13,3	9,1	5,0	**1,2**	9,9	25,5	23. 6.	- 5,7	31.12.	28,5	7.1999	- 15,8	12.1996
481	**Ebelsberg (Gottschallingerstra**	261		**1,6**	3,1	5,1	9,7	16,2	19,4	19,5	**19,6**	14,0	9,5	5,6	1,8	10,4	26,0	23. 6.	- 5,2	31.12.	28,7	7.1999	- 15,4	12.1996
482	**Linz (Wasserwerk Scharlinz)**	260		**1,0**	2,3	4,5	9,2	16,0	**19,3**	18,9	18,7	13,3	9,1	5,6	1,9	10,0	26,3	23. 6.	- 4,4	31.12.	29,9	7.1999	- 15,2	12.1996
	DONAUGEBIET ZWISCHEN TRAUN UND ENNS																							
483	**St.Florian**	257		**1,4**	2,7	4,8	9,5	16,4	**19,5**	19,1	19,0	13,6	9,1	5,4	1,7	10,2	27,8	23. 6.	- 5,2	31.12.	28,7	7.1999	- 19,8	2.1929
484	**Maria Laah**	360		1,5	3,3	4,7	8,8	15,4	**18,7**	18,3	18,5	13,1	9,5	5,2	**1,2**	9,8	24,5	23. 6.	- 5,9	31.12.	28,4	8.2003	- 15,5	12.1996
485	Reichenau	685		- 0,2	1,2	2,1	6,9	13,5	**17,2**	17,0	16,5	10,6	7,1	3,2	**- 0,7**	7,9	23,3	23. 6.	- 6,4	31.12.	25,7	8.2003	- 20,3	1.1987
486	**Gallneukirchen**	330		**0,5**	1,8	3,7	8,5	15,2	**19,0**	18,7	18,1	12,7	8,0	4,2	**0,5**	9,2	26,1	23. 6.	- 7,7	31.12.	27,9	6.2002	- 16,8	12.1996
487	**Neumarkt im Mühlkreis**	610		0,8	2,5	3,1	7,9	14,5	**17,8**	17,6	17,6	12,1	8,6	4,3	**0,2**	8,9	25,1	23. 6.	- 6,6	31.12.	28,8	7.1999	- 14,8	1.2006
488	**Mauthausen**	299	9,1	1,8	3,9	5,4	9,9	16,4	**19,7**	19,3	19,4	14,0	9,8	6,6	**1,7**	10,7	26,6	22. 6.	- 5,6	31.12.	30,5	7.1999	- 19,9	2.1929
489	**Enns**	259	8,8	**1,7**	3,3	5,3	9,9	16,3	**19,6**	19,2	19,3	13,9	9,5	5,7	1,9	10,5	26,3	23. 6.	- 5,0	31.12.	29,6	7.1957	- 24,9	12.1939
	ENNSGEBIET																							
490	**Flachau**	910	5,5	- 1,6	- 1,0	1,1	5,4	12,6	15,8	15,6	**16,0**	10,7	7,5	2,1	**- 2,5**	6,8	22,4	22. 6.	- 10,9	2. 1.	27,9	7.1955	- 23,5	2.1956
491	**Radstadt**	890	6,5	- 1,2	0,0	1,2	5,4	12,7	15,5	15,3	**16,1**	10,8	8,2	2,9	**- 1,6**	7,1	22,6	7. 8.	- 9,9	2. 1.	27,2	8.1974	- 20,5	2.1956
492	**Obertauern**	1763		- 2,8	- 2,2	- 3,7	- 0,1	7,1	10,7	10,7	**11,4**	5,6	5,0	- 1,1	**- 5,3**	2,9	18,2	25. 6.	- 13,2	3. 1.	21,9	7.1998	- 17,6	1.2005
493	Untertauern	1000	5,7	- 1,6	- 0,8	- 0,2	5,5	13,1	15,4	15,5	**16,1**	10,6	8,1	2,7	**- 3,0**	6,8	22,2	25. 6.	- 9,7	2. 1.	25,1	7.1957	- 21,3	2.1956
494	**Filzmoos**	1050	5,0	- 2,4	- 1,9	- 0,4	3,7	11,1	14,5	14,3	**14,6**	9,3	6,5	1,6	**- 2,8**	5,7	22,2	29. 5.	- 13,1	2. 1.	23,9	7.2005	- 23,0	2.1956
495	Ramsau	1203		- 0,7	- 0,3	- 0,3	4,2	10,8	14,0	13,9	**14,5**	9,0	7,2	2,1	**- 2,2**	6,0	21,3	25. 6.	- 10,2	2. 1.	23,8	7.2007	- 17,6	12.1996
496	**Planai**	1820	2,2	- 2,3	- 2,2	- 3,9	0,1	6,6	9,9	10,0	**11,1**	5,5	5,3	- 0,1	**- 4,4**	3,0	17,3	25. 6.	- 13,1	16. 2.	22,9	7.1983	- 25,2	2.1956
497	**Untertal-Tetter**	1040		- 1,0	- 0,1	0,9	5,2	11,4	14,6	14,3	**15,1**	10,1	7,1	2,2	**- 2,2**	6,5	21,0	22. 6.	- 12,4	2. 1.	25,0	7.1984	- 19,8	1.1987
501	**St.Nikolai im Sölktal**	1120	4,6	- 0,8	**- 1,9**	- 0,1	4,2	10,0	13,3	13,4	**13,8**	9,0	5,8	2,3	- 1,6	5,6	21,1	25. 6.	- 10,9	26.12.	23,1	6.2002	- 22,7	2.1956
503	**Bad Mitterndorf**	808		**- 1,5**	- 0,8	1,6	6,2	12,9	16,2	16,0	**16,4**	11,0	7,3	2,9	- 1,1	7,3	23,1	23. 6.	- 11,0	2. 1.	26,2	7.2007	- 23,2	1.1987
504	**Grubegg**	790	5,3	**- 1,5**	- 0,8	1,8	6,3	13,4	**16,4**	16,1	16,2	11,3	7,5	3,0	- 0,9	7,4	24,1	29. 5.	- 12,2	2. 1.	26,8	6.2002	- 26,1	1.1960
505	**Gröbming**	766	6,1	- 1,2	0,2	2,6	6,8	13,4	**16,7**	16,4	16,6	11,3	7,6	3,0	**- 1,5**	7,7	23,2	23. 6.	- 8,4	2. 1.	26,2	7.2007	- 22,0	1.1987

Monats- und Jahresmittel der Lufttemperaturen mit Normalzahlen und Extremwerten

Nr.	Messstelle	Höhe m ü.A.	Normalzahl °C	Mittel in °C													Größtes beobachtetes Tagesmittel im Berichtsjahr		Kleinstes beobachtetes Tagesmittel im Berichtsjahr		Größtes beobachtetes Tagesmittel vor dem Berichtsjahr		Kleinstes beobachtetes Tagesmittel vor dem Berichtsjahr	
				I	II	III	IV	V	VI	VII	VIII	IX	X	XI	XII	Jahr	°C	Datum	°C	Datum	°C	Datum	°C	Datum
506	**Donnersbachwald**	980		- 0,2	- 0,5	1,1	5,1	10,8	14,2	14,4	**14,6**	9,9	6,4	2,3	**- 1,4**	6,4	21,2	25. 6.	- 9,3	26.12.	24,3	7.1983	- 20,7	1.1985
507	**Planneralm**	1605		- 1,7	- 2,3	- 2,6	1,4	7,8	11,3	11,1	**11,6**	6,1	5,1	0,3	**- 3,6**	3,7	19,6	25. 6.	- 13,6	16. 2.	24,6	1.1999	- 25,6	1.1999
509	**Irdning**	702	6,9	**- 0,7**	1,3	3,0	7,0	13,3	**16,9**	16,7	**16,9**	11,5	7,9	3,6	**- 0,7**	8,1	23,3	23. 6.	- 8,3	2. 1.	27,4	7.1957	- 21,0	1.1987
510	**Greith**	945		- 0,8	0,1	1,2	5,3	12,3	15,3	15,2	**15,6**	10,4	7,7	2,8	**- 1,4**	7,0	23,5	29. 5.	- 9,3	2. 1.	25,1	6.2002	- 17,5	1.2000
511	**Oppenberg**	1060		- 0,9	0,2	0,6	4,9	11,5	14,2	14,1	**14,8**	9,5	7,4	2,8	**- 1,4**	6,5	22,0	28. 5.	- 9,0	26.12.	24,1	7.2005	- 19,9	1.1987
512	Aigen im Ennstal	640		**- 0,5**	1,2	3,2	7,3	13,1	16,7	**16,8**	16,6	11,3	7,6	3,5	- 0,3	8,0	22,8	23. 6.	- 8,7	3. 1.	25,1	7.2007	- 22,5	12.1973
513	**Liezen**	670	7,0	**- 0,1**	2,0	3,4	7,8	14,5	17,3	17,1	**17,7**	12,1	9,1	4,5	0,4	8,8	24,4	29. 5.	- 6,5	2. 1.	26,9	6.2002	- 20,8	1.1960
514	**Hohentauern**	1265		- 0,5	- 0,4	- 0,3	3,9	10,7	13,5	13,7	**14,1**	8,6	6,9	1,9	**- 1,9**	5,9	22,0	22. 6.	- 10,2	2. 1.	25,9	7.1984	- 21,7	2.1956
515	**Admont**	700	6,4	**- 1,2**	0,8	2,6	7,2	13,7	16,5	16,2	**16,7**	11,5	8,1	3,9	- 0,4	8,0	23,4	22. 6.	- 8,6	2. 1.	27,1	7.1957	- 23,0	1.1960
517	**Eisenerzer Ramsau**	1020		- 1,6	- 1,3	0,2	3,9	11,1	**14,6**	14,5	**14,6**	9,2	7,0	2,2	**- 2,0**	6,0	22,1	25. 6.	- 10,6	26.12.	23,4	7.2005	- 17,2	12.2003
522	**Wildalpen**	610	5,9	**- 0,9**	- 0,4	2,0	6,4	12,3	**15,8**	15,6	**15,8**	10,3	7,0	3,5	- 0,3	7,3	22,5	29. 5.	- 8,1	17. 2.	27,3	7.1928	- 25,2	1.1985
523	**Unterlaussa**	540		**- 0,8**	0,8	3,2	7,4	13,1	**16,5**	16,1	16,3	11,1	7,8	3,5	- 0,5	7,9	22,4	30. 5.	- 9,4	2. 1.	25,6	7.2007	- 17,0	1.2002
524	**Kleinreifling**	428		**1,9**	3,4	4,4	8,6	14,7	**18,0**	17,5	17,8	12,5	9,8	6,0	2,0	9,7	25,3	30. 5.	- 5,0	31.12.	27,7	7.2005	- 14,0	12.2001
525	Weyer	421		**1,2**	2,4	4,5	8,6	14,3	**18,0**	17,7	17,9	12,4	9,4	5,3	1,4	9,4	24,1	28. 5.	- 5,5	31.12.	27,5	7.2001	- 23,5	12.1939
526	**Maria Neustift**	629		1,4	2,6	3,2	7,6	14,2	**17,0**	16,7	**17,0**	11,5	8,7	4,8	**0,4**	8,8	24,4	30. 5.	- 7,3	31.12.	27,6	7.1999	- 15,7	12.1996
527	**Pechgraben**	430		**- 0,7**	1,1	3,3	7,3	13,4	**17,3**	16,9	16,7	11,7	8,1	4,5	0,5	8,3	23,4	30. 5.	- 8,5	3. 1.	25,3	7.1999	- 20,7	12.2001
528	**Reichraming**	360	8,2	**1,5**	3,1	4,9	9,0	14,9	**18,3**	17,9	18,2	12,8	9,8	5,8	1,7	9,8	24,1	12. 8.	- 6,2	31.12.	27,2	7.2007	- 21,1	2.1929
530	**Laussa**	440		**0,2**	2,0	3,8	7,9	14,6	**17,9**	17,5	17,5	12,1	8,7	5,0	0,6	9,0	24,9	30. 5.	- 8,5	31.12.	28,1	6.2002	- 18,1	12.2001
531	**Hinterstoder**	590	7,1	- 0,3	1,3	2,9	7,6	14,2	**17,4**	17,3	**17,4**	12,1	8,7	4,1	**- 0,5**	8,5	24,7	29. 5.	- 10,6	2. 1.	26,4	7.2007	- 23,5	1.1907
532	**Huttererböden**	1370	3,5	- 0,7	- 1,6	- 1,8	2,5	9,3	12,0	12,2	**12,5**	7,1	5,9	1,3	**- 2,8**	4,7	21,5	29. 5.	- 13,2	16. 2.	25,0	7.1998	- 24,7	1.1963
533	**Linzer Haus**	1435	3,1	- 2,1	- 2,5	- 2,4	1,9	8,5	12,0	12,1	**12,5**	6,9	5,6	0,7	**- 3,4**	4,2	20,1	28. 5.	- 12,1	16. 2.	24,0	7.1983	- 22,5	2.1956
534	**Bosruckhütte**	1036		0,3	- 0,2	0,1	4,4	11,6	14,1	14,0	**14,4**	9,2	7,4	3,3	**- 0,3**	6,5	23,5	29. 5.	- 9,1	26.12.	24,5	8.1992	- 16,3	12.1996
535	**Spital am Pyhrn**	630	7,4	1,6	1,3	2,8	7,7	13,8	**16,5**	16,2	**16,5**	11,6	7,8	5,0	**1,0**	8,5	25,4	29. 5.	- 6,1	2. 1.	30,6	7.1957	- 23,6	2.1929
536	**Klein Pyhrgas**	1010	6,5	2,4	2,6	1,7	6,5	13,1	15,5	15,6	**16,3**	10,6	9,1	4,5	**0,5**	8,2	25,2	29. 5.	- 6,9	16. 2.	27,2	7.1984	- 18,8	1.1987
537	**Windischgarsten-Dambach**	614		1,1	1,7	3,0	7,8	14,0	16,9	16,6	**17,0**	11,6	8,1	4,3	**0,5**	8,5	25,1	29. 5.	- 7,0	2. 1.	29,0	7.1929	- 20,7	1.1987
538	**St.Pankraz**	523	6,9	**0,2**	1,6	3,1	7,5	14,0	**17,1**	16,8	17,0	11,7	8,1	4,4	0,3	8,5	24,7	30. 5.	- 8,7	30.12.	27,3	7.1928	- 25,2	12.1939
539	**Klaus an der Pyhrnbahn**	458		**0,7**	2,9	3,9	8,3	14,6	17,5	17,3	**17,6**	12,5	9,2	5,1	**0,7**	9,2	25,8	30. 5.	- 9,1	31.12.	28,4	7.1998	- 16,6	12.1996
540	**Bodinggraben**	640		**- 0,1**	0,2	2,4	6,6	12,7	**16,0**	15,5	15,7	10,8	7,1	3,7	0,0	7,5	24,0	30. 5.	- 8,3	31.12.	26,6	6.1997	- 19,8	12.2001
541	**Breitenau**	514		**- 0,7**	1,0	2,9	6,6	13,0	**16,8**	16,4	16,3	10,9	7,9	4,3	0,2	8,0	23,2	30. 5.	- 9,3	31.12.	26,4	6.1997	- 20,3	1.2000
542	**Molln**	435		0,8	2,4	4,3	8,4	14,8	**18,0**	17,9	**18,0**	12,5	9,1	4,9	**0,5**	9,3	24,6	30. 5.	- 8,5	31.12.	26,9	7.1998	- 19,9	12.1996
543	**Waldneukirchen**	440		1,0	3,1	4,4	8,6	15,3	**18,6**	18,3	18,4	12,7	9,4	4,9	**0,4**	9,6	25,0	22. 6.	- 7,0	31.12.	27,6	7.1998	- 15,5	12.1996
544	**Behamberg**	518		1,4	3,7	4,5	8,7	15,2	**18,6**	18,2	18,5	13,1	9,9	5,2	**0,4**	9,8	25,5	22. 6.	- 6,9	31.12.	28,9	7.1998	- 15,1	12.1996
546	**Steyr**	336		1,4	3,1	5,1	9,3	16,0	**19,5**	19,1	19,1	13,4	9,6	5,5	**1,1**	10,2	25,5	23. 6.	- 6,7	31.12.	29,1	7.1957	- 20,1	2.1929
548	St.Sebastian/Mariazell	872		1,1	0,2	1,4	6,0	11,6	15,3	**15,5**	15,4	9,8	7,3	3,7	**- 0,1**	7,3	21,6	30. 5.	- 7,3	17. 2.	23,9	7.2007	- 16,0	1.2004

DONAUGEBIET ZWISCHEN ENNS UND MARCH

549	**Rainbach im Mühlkreis**	690		- 0,2	1,3	2,2	7,0	13,2	**16,7**	16,6	16,6	10,9	7,5	3,1	**- 0,8**	7,8	23,7	23. 6.	- 8,7	31.12.	27,3	7.1999	- 25,8	2.1929
550	Freistadt	548	6,8	**- 0,2**	0,9	2,8	7,6	14,0	**17,8**	17,7	17,3	11,2	7,2	3,3	**- 0,2**	8,3	23,8	23. 6.	- 6,7	2. 1.	28,0	7.1957	- 23,5	2.1956
551	**Lasberg**	575		- 0,1	1,3	2,5	7,4	14,1	**17,2**	**17,2**	17,0	11,4	7,5	3,3	**- 0,3**	8,2	25,1	23. 6.	- 7,4	31.12.	28,2	7.1999	- 20,4	1.1987
552	**Karlstift**	917		- 1,3	- 1,0	- 0,7	3,9	10,3	13,8	**13,9**	13,5	8,0	5,3	1,4	**- 2,9**	5,4	21,1	23. 6.	- 11,1	16. 2.	27,8	8.1994	- 27,0	2.1929
553	**Schöneben-Gugu**	880		- 1,2	- 1,0	- 0,1	4,5	10,8	**14,8**	14,7	14,2	8,8	5,4	1,7	**- 2,3**	5,9	22,3	23. 6.	- 10,3	16. 2.	27,5	8.1917	- 22,6	12.1939
554	**Weitersfelden-Ritzenedt**	764	6,1	- 0,3	0,5	1,1	5,9	12,1	**15,6**	**15,6**	15,3	9,9	6,7	2,9	**- 1,2**	7,0	23,2	23. 6.	- 8,1	16. 2.	27,1	8.1992	- 25,0	2.1956
555	**Gutau**	581		**- 0,4**	0,5	2,2	7,1	14,1	**17,4**	17,3	16,8	11,4	7,1	3,4	- 0,3	8,1	24,9	23. 6.	- 7,3	31.12.	28,0	6.2002	- 16,7	1.2006
556	**Tragwein**	455		**1,0**	2,6	4,0	8,7	15,4	**18,6**	18,3	18,3	12,9	8,8	4,9	1,1	9,5	25,1	23. 6.	- 6,7	31.12.	29,0	8.1992	- 15,2	12.1996
557	**Stadt Haag**	347	8,6	1,9	3,7	5,4	9,9	16,3	**19,7**	19,2	19,2	13,7	9,7	5,8	**1,4**	10,5	26,5	22. 6.	- 5,3	31.12.	29,1	7.1999	- 20,5	2.1929
558	**St.Pantaleon**	235		**1,4**	2,7	5,1	9,4	15,9	**19,6**	18,9	18,8	13,5	9,0	5,5	1,7	10,1	25,9	23. 6.	- 5,5	31.12.	26,6	7.2007	- 5,8	1.2007
560	**Laab**	240		**1,5**	2,9	5,0	9,5	16,3	**19,8**	19,2	19,1	13,6	9,1	5,4	1,6	10,3	26,3	22. 6.	- 6,0	31.12.	29,6	6.2007	- 16,7	12.1996
561	**Windhaag bei Perg**	513		0,9	3,1	3,7	8,6	15,3	18,2	18,0	**18,3**	12,9	9,3	5,0	**0,6**	9,5	25,2	6. 9.	- 6,8	31.12.	29,1	7.1998	- 15,1	12.1996
562	**Saxen / Au**	239	8,8	**1,7**	3,1	5,3	9,9	16,4	**19,7**	19,2	19,3	13,8	9,4	5,7	1,9	10,5	25,8	22. 6.	- 6,0	31.12.	30,1	7.1999	- 22,2	1.1985
563	**St.Thomas am Blasenstein**	665		0,7	2,2	2,6	7,5	14,0	**17,1**	16,9	17,0	11,5	8,5	4,0	**- 0,2**	8,5	24,5	22. 6.	- 6,9	31.12.	28,3	7.1911	- 14,9	1.2006
565	**Stephanshart**	281	8,7	1,7	1,7	2,8	7,4	13,3	**19,7**	19,1	19,3	13,6	9,5	5,9	**1,5**	9,6	25,8	22. 6.	- 6,3	16. 2.	30,3	7.2003	- 19,5	1.1985
566	**Grein**	270		**1,2**	2,4	4,7	9,7	16,0	**19,4**	19,0	18,9	13,6	9,2	5,6	1,9	10,1	25,6	22. 6.	- 5,2	31.12.	29,1	7.1999	- 17,5	2.1929
567	**St.Oswald**	654		1,0	2,4	2,9	7,6	14,2	**17,6**	17,1	17,5	11,9	9,0	4,4	**0,0**	8,8	24,8	22. 6.	- 6,3	16. 2.	29,6	8.1992	- 14,0	2.1991
568	**Bärnkopf**	958	5,5	- 0,4	0,5	0,3	5,4	11,5	**15,2**	14,8	**15,2**	9,6	7,2	2,7	**- 1,6**	6,7	22,9	22. 6.	- 9,8	16. 2.	27,0	7.1957	- 24,7	2.1956
570	**Ennsbach**	273		1,9	2,6	4,8	9,2	15,5	**19,5**	18,9	18,7	13,1	9,3	5,5	**1,5**	10,0	25,1	23. 6.	- 4,9	31.12.	28,4	8.1992	- 19,7	1.1985
571	**Neuhaus am Zellerain**	1103	3,8	- 0,7	- 1,2	- 0,4	3,5	10,3	**13,8**	**13,8**	13,7	8,1	6,5	2,1	**- 2,1**	5,6	21,2	28. 5.	- 10,7	16. 2.	24,1	7.1984	- 29,1	12.1939
572	**Lackenhof**	887	5,7	1,0	0,2	0,8	5,7	12,6	16,0	15,6	**16,2**	10,3	8,1	2,9	**- 1,6**	7,3	24,3	30. 5.	- 7,8	16. 2.	27,4	8.1992	- 22,5	1.1942
573	**Lunz am See**	612	6,6	**- 1,3**	0,5	2,4	6,9	12,7	**16,1**	15,9	16,0	11,0	8,0	4,5	- 0,4	7,7	22,0	25. 6.	- 10,0	29.12.	26,5	8.1944	- 26,5	1.1907
576	**Hollenstein an der Ybbs**	507		**0,5**	2,1	3,3	7,7	13,4	**16,9**	16,6	**16,9**	11,6	8,7	4,7	0,7	8,6	23,1	12. 8.	- 7,6	29.12.	25,9	7.1998	- 18,1	12.1991
578	**Opponitz**	451		**- 0,1**	2,2	3,8	7,9	14,0	**17,5**	17,2	17,4	12,2	9,0	5,0	0,7	8,9	23,9	12. 8.	- 7,3	31.12.	26,4	6.2002	- 17,0	12.1991
581	**Sonntagberg**	634		1,3	3,2	3,8	7,9	13,9	**17,2**	16,8	**17,2**	11,8	9,1	4,8	**0,0**	8,9	23,0	22. 6.	- 7,9	31.12.	27,5	8.1992	- 14,5	12.1938
582	**Wolfsbach**	336		1,6	3,0	4,9	8,9	15,2	**18,9**	18,3	18,3	12,8	9,2	5,5	**1,2**	9,8	25,3	22. 6.	- 5,5	31.12.	28,4	6.2002	- 16,5	12.1996
585	**Amstetten**	265		1,8	2,6	5,2	9,4	15,4	**19,5**	18,9	18,7	13,0	9,5	5,8	**1,5**	10,1	25,0	23. 6.	- 4,6	31.12.	29,0	7.1950	- 20,7	1.1985
587	**Neuhofen an der Ybbs**	319		**1,2**	2,2	2,8	7,3	13,1	**19,4**	18,8	18,9	13,1	9,6	5,7	1,3	9,4	25,5	22. 6.	- 5,7	5. 1.	29,8	6.1998	- 16,2	1.2003
590	**Annaberg**	911		0,8	- 0,2	0,4	5,1	11,3	14,3	14,3	**14,6**	8,9	7,0	3,0	**- 1,1**	6,5	22,3	30. 5.	- 9,6	16. 2.	25,2	7.2005	- 16,2	12.1996
591	**Erlaufboden**	542		1,8	2,0	3,3	7,6	13,6	16,9	16,5	**17,3**	11,5	8,3	5,1	**1,5**	8,8	23,8	30. 5.	- 6,2	28.12.	26,5	7.2005	- 22,4	1.1985
595	**Gresten**	399		1,2	2,3	4,2	8,3	14,1	**18,1**	17,8	17,7	12,3	8,7	5,0	**0,6**	9,2	23,7	22. 6.	- 6,4	3. 1.	28,5	7.1998	- 18,0	12.1996
598	**Wieselburg**	264	9,0	1,7	2,8	4,9	9,4	15,8	**19,4**	18,8	18,9	13,2	9,4	5,2	**1,1**	10,0	25,0	22. 6.	- 5,4	31.12.	28,9	6.2000	- 22,0	1.1985
603	**Pöggstall**	451		0,7	1,8	3,6	8,1	14,1	**18,5**	18,2	17,6	12,0	8,3	3,8	**- 0,1**	8,9	24,8	3. 7.	- 8,7	31.12.	28,9	7.2007	- 15,6	12.1996
605	**Oberndorf an der Melk**	297		1,8	2,4	5,0	9,1	14,8	**19,2**	18,9	18,8	12,8	9,5	5,5	**1,3**	9,9	24,7	23. 6.	- 5,0	17. 2.	27,5	7.2007	- 22,3	1.1985
612	**Frankenfels**	465	7,3	1,1	2,0	3,8	7,9	13,5	**17,5**	17,4	17,2	11,8	8,6	4,8	**0,5**	8,8	23,3	23. 6.	- 6,3	31.12.	26,7	7.1957	- 23,3	1.1985
616	**Kilb**	290	8,5	2,1	3,1	5,1	9,6	15,5	**19,5**	18,8	18,8	13,1	9,6	5,7	**1,3**	10,2	25,1	22. 6.	- 5,4	31.12.	30,1	7.1950	- 23,0	2.1929
618	**Maria Langegg**	485		0,9	2,7	3,9	8,3	14,2	17,5	17,6	**17,7**	12,1	8,8	4,5	**0,0**	9,0	24,4	3. 7.	- 7,3	5. 1.	27,8	7.2007	- 14,9	1.2006
619	**Jauerling (ORF)**	952		0,0	1,0	1,1	5,9	11,5	15,3	15,2	**15,4**	9,8	7,9	3,0	**- 1,8**	7,0	22,6	23. 6.	- 9,2	29.12.	29,5	7.1957	- 20,4	2.1956
621	**Unterloiben**	198		3,4	4,7	6,4	10,7	16,1	19,8	**20,0**	19,5	14,4	10,5	6,4	**2,8**	11,2	26,4	23. 6.	- 4,4	5. 1.	29,4	6.2002	- 16,3	1.1987
622	**Ottenschlag**	856	5,9	0,1	1,5	1,3	6,1	12,5	15,7	**16,0**	**16,0**	10,4	8,1	2,9	**- 1,5**	7,4	23,1	22. 6.	- 8,8	30.12.	27,9	8.1993	- 26,2	2.1956
623	**Großheinrichschlag**	704	6,7	0,3	1,4	2,3	6,6	12,2	**16,6**	16,5	16,0	10,6	7,7	3,2	**- 0,7**	7,7	23,6	23. 6.	- 8,4	31.12.	28,9	7.1950	- 24,7	2.1956
624	**Lichtenau**	669		**- 0,5**	1,4	1,8	6,5	12,0	16,0	16,6	**16,8**	11,2	8,4	3,6	**- 0,5**	7,8	23,4	23. 6.	- 9,0	5. 1.	27,5	7.2007	- 17,3	1.2006
625	**Gföhl**	585	7,5	1,3	3,1	3,7	8,6	14,3	**18,2**	**18,2**	18,1	12,3	9,3	4,4	**0,2**	9,3	25,9	23. 6.	- 7,3	31.12.	29,7	7.1950	- 25,4	2.1929
626	**Krems an der Donau**	204	9,3	2,5	3,3	5,8	10,4	15,7	19,9	**20,2**	19,3	13,7	9,3	5,9	**2,1**	10,7	25,4	23. 6.	- 5,3	17. 2.	30,4	7.1950	- 19,1	2.1956
629	**Türnitz**	482		0,6	1,5	2,7	7,1	12,9	**16,6**	16,2	16,2	10,9	8,0	4,1	**- 0,3**	8,0	22,8	23. 6.	- 8,6	29.12.	27,2	7.2003	- 16,7	12.1991

Monats- und Jahresmittel der Lufttemperaturen
mit Normalzahlen und Extremwerten

Nr.	Messstelle	Höhe m ü.A.	Normalzahl °C	Mittel in °C													Größtes		Kleinstes		Größtes		Kleinstes	
																	beobachtetes Tagesmittel im Berichtsjahr				beobachtetes Tagesmittel vor dem Berichtsjahr			
				I	II	III	IV	V	VI	VII	VIII	IX	X	XI	XII	Jahr	°C	Datum	°C	Datum	°C	Datum	°C	Datum
630	**Kernhof**	760		1,8	1,2	1,7	6,2	12,1	**15,3**	**15,3**	**15,3**	10,1	7,9	4,1	**- 0,2**	7,6	23,1	30. 5.	- 9,9	29.12.	25,3	7.2007	- 17,9	1.2006
631	**St.Aegyd am Neuwalde**	607	7,0	1,7	1,7	2,8	7,4	13,3	16,6	16,4	**16,7**	11,2	8,7	4,9	**0,4**	8,5	22,9	25. 6.	- 8,1	29.12.	28,4	6.1963	- 25,7	1.1907
633	**Hainfeld**	434		0,9	1,3	3,3	7,5	12,7	**16,9**	16,7	16,2	11,1	7,7	4,8	**0,1**	8,3	23,1	23. 6.	- 7,3	16. 2.	30,4	8.1992	- 17,5	2.1991
634	**Innerhalbach**	522		- 0,2	0,9	1,8	6,3	12,1	**15,9**	15,7	15,4	10,2	7,5	3,5	**- 0,6**	7,4	22,2	23. 6.	- 7,9	16. 2.	24,5	7.2005	- 16,0	1.2006
637	**St.Pölten (Kopalkaserne)**	285	8,9	2,3	3,6	5,5	10,1	15,6	**19,8**	19,5	19,7	13,6	10,0	5,9	**1,7**	10,6	26,3	23. 6.	- 4,8	5. 1.	28,8	7.1957	- 21,2	1.1907
638	**St.Pölten**	282		**1,6**	2,7	4,6	9,1	15,5	19,3	19,6	**19,7**	14,0	10,3	5,8	1,9	10,3	25,7	3. 7.	- 5,4	5. 1.	29,1	7.2007	- 16,8	12.1996
641	**Liebenau**	903		- 0,7	0,0	0,3	5,1	11,6	**15,4**	15,1	14,9	9,4	6,4	2,1	**- 2,5**	6,4	22,5	22. 6.	- 11,7	31.12.	25,8	6.2000	- 19,2	1.2006
643	**Rappottenstein**	598	6,7	**- 0,6**	- 0,1	1,1	5,4	11,0	16,0	**16,1**	15,6	10,4	7,0	3,3	- 0,3	7,1	24,0	23. 6.	- 9,1	31.12.	31,5	7.1983	- 25,2	2.1956
644	**Groß-Gerungs**	676		**- 0,6**	0,4	1,3	6,0	11,9	16,6	**17,4**	17,1	11,4	8,4	3,8	0,2	7,8	24,9	23. 6.	- 8,5	16. 2.	25,9	7.2007	- 18,9	1.2006
645	**Zwettl-Edelhof**	587		0,7	2,3	2,9	7,4	13,1	**17,4**	17,2	17,0	11,5	8,3	3,8	**- 0,2**	8,4	24,3	23. 6.	- 8,2	5. 1.	27,7	7.1922	- 28,2	2.1929
646	**Zwettl (Stift)**	505	6,5	0,4	1,0	2,6	7,0	12,3	**17,0**	16,8	16,1	10,6	7,1	3,5	**0,1**	7,9	23,2	23. 6.	- 7,0	5. 1.	26,8	7.1957	- 24,5	2.1956
647	**Grafenschlag**	780		- 0,9	0,5	0,8	5,3	11,1	15,4	**15,8**	15,7	10,2	7,8	3,1	**- 1,3**	7,0	23,1	23. 6.	- 9,8	16. 2.	25,8	7.2007	- 17,5	1.2006
648	**Ottenstein**	555		**0,0**	1,1	2,1	6,6	12,0	16,6	**16,8**	16,7	11,2	7,9	3,9	0,1	7,9	23,7	23. 6.	- 8,6	5. 1.	27,3	8.2003	- 19,4	12.1996
651	**Altenburg**	394		1,2	2,6	4,1	8,9	14,7	**19,0**	**19,0**	18,9	13,0	9,0	5,1	**0,9**	9,7	26,6	23. 6.	- 7,4	5. 1.	28,5	7.2007	- 18,9	1.1987
652	**Messern**	485		0,4	1,5	3,1	8,1	13,8	**18,1**	**18,1**	17,8	12,0	8,0	4,3	**0,0**	8,8	25,5	23. 6.	- 7,6	5. 1.	28,6	7.2007	- 17,9	1.2006
654	**Gars am Kamp**	277		**1,5**	2,6	4,4	9,6	15,3	19,4	**19,5**	19,2	13,4	9,2	5,5	1,6	10,1	25,9	22. 6.	- 6,1	5. 1.	28,4	7.2007	- 20,9	12.1996
656	**Schönberg**	223		**1,9**	2,5	5,0	9,7	14,8	**19,5**	**19,5**	19,0	13,6	9,4	6,0	2,1	10,3	28,9	23. 6.	- 5,3	17. 2.	29,8	8.1992	- 17,9	12.1996
658	**Langenlois**	204	8,9	2,2	2,9	5,4	10,1	15,6	20,0	**20,1**	19,5	13,8	9,5	5,8	**1,9**	10,6	26,3	23. 6.	- 5,1	17. 2.	30,3	7.1957	- 24,5	2.1929
659	**Mühlbach am Manhartsberg**	356		1,5	3,1	4,6	9,5	15,0	**19,2**	19,1	18,8	13,3	9,2	5,2	**0,9**	10,0	27,1	23. 6.	- 6,9	5. 1.	28,9	6.2002	- 17,5	12.1996
662	**Sitzenberg-Reidling**	212		2,5	3,2	5,4	10,2	15,9	**19,9**	19,5	19,4	13,9	10,1	6,0	**1,9**	10,7	25,6	23. 6.	- 4,7	31.12.	28,9	7.2007	- 17,9	12.1996
664	**Pyhra**	302	8,7	2,3	3,1	4,8	9,3	14,5	**18,7**	18,5	18,4	12,8	9,8	5,6	**1,2**	9,9	24,7	23. 6.	- 6,8	31.12.	29,8	7.1957	- 21,0	1.1987
666	**Atzenbrugg**	192		**3,1**	4,9	6,9	11,8	17,8	21,4	20,9	**21,7**	15,3	11,1	7,1	3,6	12,1	27,7	22. 6.	- 4,7	5. 1.	30,9	7.2007	- 20,7	1.1985
668	**Brand-Laaben**	371	8,5	2,2	2,6	4,5	9,1	14,5	**18,4**	**18,4**	18,3	13,2	9,6	6,2	**1,9**	9,9	25,5	23. 6.	- 6,7	31.12.	29,0	7.1957	- 22,5	2.1956
669	Kohlreithberg	490		1,7	3,5	4,6	9,0	14,2	18,2	18,0	**18,4**	12,6	9,8	5,4	**0,6**	9,7	25,0	23. 6.	- 6,4	5. 1.	28,0	8.1998	- 15,2	12.1996
670	**Maria-Anzbach**	256		3,1	3,7	5,8	10,0	14,8	**19,0**	18,9	**19,0**	13,5	9,9	6,6	**2,2**	10,5	24,9	23. 6.	- 4,3	31.12.	28,6	7.2007	- 16,5	12.1996
671	**Ollersbach**	242		2,5	3,4	5,5	9,8	15,2	**19,5**	19,0	19,3	13,4	9,6	6,3	**1,8**	10,4	26,0	23. 6.	- 5,7	31.12.	32,1	8.1992	- 14,3	12.1996
675	**Tulln (Bildeiche)**	179		2,2	2,8	5,4	10,3	15,5	**19,5**	19,1	18,9	13,4	9,3	6,1	**1,8**	10,4	25,8	3. 7.	- 5,4	28.12.	29,2	7.2005	- 14,0	1.2006
676	**Sieghartskirchen**	202	9,5	3,5	4,3	6,1	9,8	16,4	**20,5**	**20,5**	**20,5**	14,1	11,0	7,0	**2,9**	11,4	26,1	29. 6.	- 4,2	17. 2.	31,8	7.1994	- 23,1	1.1985
678	Langenlebarn	175		2,9	3,4	5,9	10,4	15,8	**20,3**	20,0	19,9	14,0	10,0	6,9	**2,3**	11,0	26,0	23. 6.	- 5,0	17. 2.	30,6	8.1992	- 19,9	1.1985
680	**Eggenburg**	364		1,2	2,5	4,1	9,1	14,6	**19,2**	19,1	19,0	13,3	9,1	5,1	**0,8**	9,8	26,0	23. 6.	- 7,1	5. 1.	28,5	8.1992	- 18,4	12.1996
682	**Maissau**	342	8,7	1,9	3,7	5,0	10,0	15,5	**19,5**	19,4	19,4	13,6	9,8	5,7	**1,4**	10,4	26,5	23. 6.	- 6,2	5. 1.	30,8	7.1957	- 23,1	2.1956
686	**Immendorf**	237		**1,5**	3,0	4,9	10,0	15,4	19,6	19,6	**19,7**	14,1	9,9	6,4	1,7	10,5	26,2	23. 6.	- 5,9	5. 1.	30,0	8.1992	- 21,0	12.1996
688	**Hollabrunn**	241		**1,7**	3,2	5,2	10,2	14,9	19,4	**19,5**	19,3	13,6	9,6	6,2	1,8	10,4	25,6	23. 6.	- 6,0	29.12.	30,1	6.1908	- 23,9	1.1985
690	**Steinabrunn**	255		1,7	3,0	5,0	10,0	15,4	19,6	**19,8**	19,4	13,9	9,8	6,1	**1,6**	10,4	25,6	3. 7.	- 6,1	5. 1.	29,0	6.2006	- 17,6	12.1996
692	**Stetten**	177		2,4	3,8	5,9	10,6	16,3	**20,3**	20,2	20,1	14,6	10,6	6,8	**1,9**	11,1	25,7	23. 6.	- 5,9	5. 1.	30,2	6.2000	- 16,4	12.1996
693	**Wien (Einlaufbauwerk)**	175		3,6	4,7	6,8	11,0	16,0	20,1	**20,2**	**20,2**	14,8	11,1	7,6	**2,8**	11,6	26,4	22. 6.	- 4,9	30.12.	29,9	7.2005	- 13,6	1.2006
694	**Kierling**	264		3,1	3,4	5,4	10,1	15,5	**19,5**	19,4	19,1	13,7	10,1	6,7	**1,8**	10,7	25,1	22. 6.	- 6,2	28.12.	30,3	7.2001	- 17,1	12.1996
696	**Klosterneuburg**	244	9,5	3,4	4,6	6,1	10,6	15,7	19,9	**20,0**	**20,0**	14,5	10,9	7,3	**2,4**	11,3	25,6	22. 6.	- 4,9	30.12.	29,7	7.2007	- 20,9	2.1956
697	**Wien (Magdalenenhof)**	310		2,1	3,7	5,1	9,7	15,1	19,1	**19,3**	**19,3**	13,8	10,2	6,1	**1,4**	10,4	25,9	22. 6.	- 6,7	5. 1.	30,1	7.2003	- 18,1	1.1987
698	**Wien-Kagran**	150		3,8	4,9	6,9	11,5	17,0	**21,0**	20,9	20,7	15,1	11,1	7,7	**3,0**	12,0	27,1	23. 6.	- 4,9	5. 1.	30,1	7.2007	- 14,3	12.1996
699	**Wien (Spargelfeld)**	160		3,5	4,6	6,6	11,3	16,6	20,4	**20,6**	20,5	14,9	10,9	7,5	**2,7**	11,7	26,5	23. 6.	- 5,2	5. 1.	29,9	7.2005	- 15,1	12.1996
700	**Wien-Stadlau (Inselpumpwerk)**	163	10,2	3,7	4,9	6,8	11,5	16,8	20,8	**20,9**	20,7	15,4	11,2	7,6	**2,8**	11,9	26,8	23. 6.	- 5,1	5. 1.	31,6	7.2007	- 20,6	2.1956
701	**Wien (Hohe Warte)**	203	10,0	3,3	4,4	6,4	11,0	16,2	20,4	**20,5**	20,1	14,5	10,6	7,2	**2,5**	11,4	26,1	23. 6.	- 5,6	5. 1.	30,0	7.1957	- 21,1	2.1929
702	Wien-Neustift	290		3,1	4,3	6,0	10,5	15,8	19,4	**19,6**	**19,6**	14,3	10,4	6,6	**2,0**	11,0	26,2	22. 6.	- 5,8	5. 1.	30,0	6.2000	- 17,3	1.1985
703	Tullnerbach	291	8,1	2,3	3,1	5,0	9,4	14,5	**18,8**	18,6	18,2	12,8	9,3	6,3	**1,6**	10,0	24,5	23. 6.	- 5,5	5. 1.	29,4	7.1957	- 22,4	1.1985
705	**Wien-Mauerbach**	215		2,9	3,4	5,3	9,7	14,7	**18,7**	18,6	18,3	13,1	9,7	6,7	**2,1**	10,3	24,9	23. 6.	- 5,4	28.12.	28,4	8.1992	- 17,0	12.1996
706	**Wien-Innere Stadt**	171		4,5	5,9	7,5	12,2	17,5	21,7	**21,8**	21,7	15,9	12,3	8,1	**3,4**	12,7	28,3	23. 6.	- 5,0	5. 1.	31,0	7.2007	- 15,1	1.1987
707	Wien (Rathausplatz)	185	10,5	4,2	5,6	7,3	12,1	17,6	**21,8**	21,7	**21,8**	15,8	11,7	7,8	**3,0**	12,5	28,3	23. 6.	- 4,6	29.12.	30,5	8.1992	- 20,3	2.1956
708	**Wien (Lainzer Tor)**	265		2,5	3,4	5,1	10,1	15,4	**19,1**	**19,1**	18,9	13,7	9,9	6,2	**1,3**	10,4	26,0	23. 6.	- 7,0	28.12.	28,6	7.2007	- 16,3	12.1996
709	Wien-Wiener Berg	240	10,4	3,5	4,3	6,5	11,1	16,5	**20,5**	**20,5**	20,4	14,9	11,2	7,3	**2,2**	11,6	27,2	23. 6.	- 5,1	30.12.	31,7	7.1957	- 18,8	2.1956
711	**Wien (Praterstern)**	160		3,8	4,8	7,0	11,5	16,6	**20,6**	20,5	20,2	15,1	11,0	7,7	**3,0**	11,8	27,1	23. 6.	- 4,8	5. 1.	29,8	7.2007	- 12,8	1.2006
713	**Alland (Autobahnmeisterei)**	337		2,1	3,0	4,7	9,2	14,5	**18,6**	18,5	18,2	12,7	9,3	5,8	**1,1**	9,8	25,1	23. 6.	- 6,4	31.12.	30,0	7.1957	- 20,9	1.1985
716	**Oeynhausen (Autobahnmeist.)**	214		3,4	4,4	6,6	11,2	16,6	20,6	**20,8**	20,7	14,9	10,7	7,4	**2,4**	11,6	26,5	23. 6.	- 6,1	31.12.	31,2	6.2000	- 13,7	12.1996
717	**Baden**	249		3,0	3,9	5,9	10,4	15,3	**19,5**	**19,5**	**19,5**	13,7	10,1	6,6	**1,9**	10,8	25,6	23. 6.	- 5,5	5. 1.	30,5	6.1950	- 19,1	2.1956
718	**Gumpoldskirchen**	218		3,4	4,3	6,5	10,9	16,1	20,3	**20,4**	20,2	14,7	10,6	7,1	**2,4**	11,4	25,6	23. 6.	- 5,6	5. 1.	29,8	8.2003	- 15,2	12.1996
723	**Furth-Harras**	546	6,7	0,6	1,0	2,5	6,8	11,7	**15,8**	**15,8**	15,2	10,2	7,2	3,8	**- 0,6**	7,5	22,5	23. 6.	- 8,1	31.12.	28,1	7.1953	- 22,6	1.1985
729	**Wien (Rosenhügel)**	250	9,6	3,2	4,4	6,3	10,8	16,3	**20,2**	20,1	19,9	14,4	10,5	6,8	**2,1**	11,3	26,8	23. 6.	- 5,3	28.12.	30,3	7.1957	- 20,6	1.1940
730	**Wien (Gutheil-Schoder-Gasse)**	190		3,5	4,4	6,6	11,2	16,6	20,5	**20,7**	20,6	15,0	10,6	7,3	**2,2**	11,6	27,0	23. 6.	- 5,1	5. 1.	30,6	7.2007	- 13,8	12.1996
732	**Wien-Unterlaa**	200		3,3	4,2	6,2	11,0	16,0	20,3	**20,6**	20,4	14,8	10,6	7,0	**2,3**	11,4	25,8	23. 6.	- 5,8	5. 1.	30,3	7.2007	- 18,0	1.1985
733	Wien-Laaer Berg	220	10,6	3,7	5,2	6,7	11,3	16,9	20,7	20,7	**20,8**	15,2	11,3	7,3	**2,5**	11,9	27,4	23. 6.	- 5,5	5. 1.	31,2	7.1957	- 19,6	2.1956
734	**Wien (Zentralfriedhof)**	170		3,5	4,3	6,5	11,4	16,7	20,5	**20,8**	20,5	15,1	10,5	7,3	**2,5**	11,6	27,4	23. 6.	- 5,2	5. 1.	30,7	7.1957	- 22,4	2.1929
738	**Schwechat (Flugplatz)**	184		3,1	3,7	6,2	10,8	15,8	20,1	**20,7**	20,1	14,5	10,5	7,0	**2,4**	11,2	25,9	23. 6.	- 5,9	5. 1.	30,3	7.2007	- 20,1	2.1956
739	**Wien-Neueßling**	155		3,3	4,5	6,5	11,4	16,8	**20,9**	**20,9**	20,6	15,0	10,9	7,2	**2,6**	11,7	26,8	22. 6.	- 5,3	5. 1.	30,5	7.2007	- 15,7	12.1996
742	**Moosbrunn**	187		2,9	4,0	6,1	10,6	15,7	19,7	**20,4**	20,2	14,8	10,7	7,2	**2,4**	11,2	25,9	23. 6.	- 5,8	5. 1.	31,5	8.1992	- 20,3	1.1985
743	**Gutenstein**	495	7,1	1,3	2,3	3,5	7,7	13,0	**16,9**	**16,9**	16,6	11,4	8,9	5,2	**0,5**	8,7	23,6	23. 6.	- 8,4	31.12.	27,2	6.1967	- 20,2	1.1947
745	**Miesenbach**	520		1,1	2,0	3,6	8,0	12,9	16,8	**17,0**	16,5	11,2	8,6	5,3	**0,6**	8,6	22,4	25. 6.	- 7,4	31.12.	26,1	7.2007	- 9,3	12.2007
746	**Hohe Wand (Herrgottschn.haus)**	811		1,0	1,8	1,9	6,8	12,5	15,9	**16,0**	15,6	10,0	8,5	3,3	**- 1,6**	7,6	23,7	23. 6.	- 9,1	16. 2.	29,3	7.2005	- 15,6	12.1996
747	**Blumau**	234		2,7	3,6	6,0	10,5	15,5	19,5	**19,8**	19,3	13,9	9,9	6,8	**1,9**	10,8	25,6	23. 6.	- 6,2	28.12.	29,7	7.2007	- 6,1	12.2007
750	**Bad Deutsch-Altenburg**	161		3,0	4,2	6,3	11,5	17,1	**21,8**	21,4	21,3	15,5	11,7	7,2	**2,5**	12,0	28,9	23. 6.	- 5,8	5. 1.	31,8	8.1992	- 17,1	12.1996
751	**Franzensdorf**	153		2,9	4,1	6,0	11,1	16,5	20,3	**20,6**	20,2	14,8	10,7	7,1	**2,3**	11,4	26,1	23. 6.	- 5,9	29.12.	30,3	7.2005	- 20,7	1.1985
752	**Orth an der Donau**	148		2,8	3,7	5,9	11,0	16,2	20,4	**20,5**	19,9	14,5	10,6	7,2	**2,2**	11,2	26,3	23. 6.	- 6,0	5. 1.	30,8	7.2005	- 18,4	1.1940
754	**Naglern**	280		1,6	3,0	4,6	9,6	14,8	18,4	**19,1**	**19,1**	13,7	9,7	6,0	**1,3**	10,1	24,9	3. 7.	- 6,4	5. 1.	29,9	8.1992	- 18,6	12.1996
756	**Ulrichskirchen**	183		2,7	3,8	5,6	10,4	15,6	19,8	**20,0**	19,7	14,5	10,3	6,8	**2,1**	10,9	25,2	23. 6.	- 5,8	30.12.	29,7	8.2000	- 17,3	12.1996
759	**Deutsch-Wagram**	157		2,7	4,0	5,9	11,0	16,2	20,4	**20,5**	19,9	14,5	10,7	7,0	**2,2**	11,3	26,3	23. 6.	- 5,7	30.12.	30,0	7.2005	- 16,6	12.1996
761	**Leopoldsdorf im Marchfeld**	152		2,9	4,0	5,9	10,9	16,4	20,5	**20,6**	20,3	14,8	10,7	7,2	**2,2**	11,4	26,2	3. 7.	- 5,7	30.12.	29,7	8.1992	- 16,2	1.2006

MOLDAUGEBIET

762	**Schenkenfelden**	745	6,5	0,5	1,4	1,5	6,2	12,7	**16,1**	**16,1**	16,0	10,6	7,3	2,8	**- 1,5**	7,5	22,5	11. 7.	- 8,6	31.12.	28,5	6.1950	- 24,2	12.1939
763	**Sandl**	961		0,0	0,8	0,2	5,0	11,5	**14,8**	**14,8**	14,6	9,0	7,2	2,5	**- 2,0**	6,5	22,2	30. 5.	- 10,0	16. 2.	26,6	7.2005	- 16,6	2.1991
764	**Windhaag bei Freistadt**	420		- 0,2	0,5	1,7	6,2	12,6	**16,1**	**16,1**	**16,1**	10,4	6,8	2,9	**- 1,2**	7,3	23,1	23. 6.	- 9,8	31.12.	26,8	7.1994	- 19,1	1.2006
767	**Gmünd**	500		1,5	2,6	3,7	8,4	14,5	**18,8**	18,7	18,5	12,4	8,8	4,6	**0,8**	9,4	26,1	23. 6.	- 7,0	5. 1.	30,4	7.1929	- 24,5	2.1929

Monats- und Jahresmittel der Lufttemperaturen mit Normalzahlen und Extremwerten

Nr.	Messstelle	Höhe m ü.A.	Normalzahl °C	Mittel in °C													Größtes beobachtetes Tagesmittel im Berichtsjahr		Kleinstes beobachtetes Tagesmittel im Berichtsjahr		Größtes beobachtetes Tagesmittel vor dem Berichtsjahr		Kleinstes beobachtetes Tagesmittel vor dem Berichtsjahr	
				I	II	III	IV	V	VI	VII	VIII	IX	X	XI	XII	Jahr	°C	Datum	°C	Datum	°C	Datum	°C	Datum
769	**Altmanns**	589		0,5	1,7	2,9	7,4	13,3	**17,5**	17,4	16,9	11,4	8,0	3,7	**- 0,4**	8,4	23,8	23. 6.	- 8,1	5. 1.	28,5	8.2003	- 20,9	1.1985
771	**Haugschlag**	568		0,2	1,0	2,3	7,1	13,2	17,3	**17,5**	16,9	11,1	7,5	3,7	**- 0,3**	8,1	23,9	23. 6.	- 8,2	5. 1.	28,0	7.2007	- 18,3	1.2006
772	**Litschau**	564		0,3	1,0	2,3	7,2	12,9	17,1	**17,2**	16,7	10,9	7,3	3,7	**- 0,3**	8,0	22,9	3. 7.	- 7,9	5. 1.	28,4	7.1921	- 29,4	2.1929
	MARCHGEBIET																							
774	**Vitis**	522	6,4	0,3	1,1	2,2	7,2	12,7	**16,8**	16,7	16,4	11,6	8,3	3,9	**0,1**	8,1	22,8	22. 6.	- 8,1	5. 1.	29,5	7.2005	- 26,7	2.1929
776	**Waidhofen an der Thaya**	495		0,5	1,7	3,1	7,8	13,9	**18,2**	18,0	17,7	11,9	8,1	4,1	**0,2**	8,8	24,8	23. 6.	- 7,8	5. 1.	29,0	6.1998	- 22,7	12.1996
780	**Weikertschlag an der Thaya**	460	7,1	0,8	2,1	3,2	7,9	14,1	**18,0**	**18,0**	17,7	12,2	8,5	4,4	**0,6**	9,0	24,7	23. 6.	- 7,5	5. 1.	30,8	6.1935	- 26,9	2.1929
781	**Breitenfeld**	568	6,8	0,5	1,8	3,0	7,6	13,8	**17,5**	17,2	16,8	11,2	7,5	3,5	**- 0,2**	8,3	24,8	23. 6.	- 7,9	5. 1.	29,7	7.1957	- 25,0	2.1956
784	**Geras**	484		1,0	2,2	3,5	8,3	14,0	18,2	**18,4**	18,1	12,1	8,5	4,4	**0,3**	9,1	25,2	23. 6.	- 7,6	5. 1.	28,2	7.2007	- 20,8	1.1985
786	**Riegersburg**	445		0,8	2,0	3,3	7,9	13,5	17,6	**17,8**	17,5	12,1	8,5	4,7	**0,3**	8,8	24,4	23. 6.	- 7,8	5. 1.	26,8	8.1992	- 20,0	12.1996
790	**Retz (Windmühle)**	320	8,9	2,0	3,6	4,8	9,9	15,5	19,5	19,7	**20,0**	14,2	9,9	5,9	**1,5**	10,5	26,4	23. 6.	- 6,4	5. 1.	29,9	7.1911	- 23,2	2.1929
791	**Großkadolz**	188		2,4	3,7	5,5	10,4	15,9	20,2	**20,3**	20,2	14,4	10,1	6,8	**2,1**	11,0	26,7	23. 6.	- 5,6	29.12.	29,7	7.2007	- 20,2	12.1996
792	**Mailberg**	212	9,3	2,1	3,1	5,1	9,9	14,9	19,6	**19,7**	19,4	13,8	9,7	6,6	**1,9**	10,5	26,0	23. 6.	- 7,1	29.12.	31,2	8.1992	- 22,3	1.1985
793	**Laa an der Thaya**	187	9,2	2,2	3,0	5,1	10,0	15,1	19,7	**20,1**	19,9	14,0	9,6	6,7	**2,0**	10,6	26,0	23. 6.	- 5,8	30.12.	30,0	7.1957	- 22,5	1.1985
795	**Wildendürnbach**	208		2,6	3,9	5,4	10,9	16,4	**20,6**	20,5	20,5	14,9	10,6	7,0	**2,2**	11,3	27,3	23. 6.	- 5,5	30.12.	31,7	7.2007	- 19,0	12.1996
796	**Drasenhofen**	216		**1,8**	2,6	4,4	9,3	13,9	18,7	20,1	**20,2**	14,5	10,3	7,0	2,3	10,4	25,7	23. 6.	- 6,1	17. 2.	28,6	7.2005	- 18,4	1.2006
799	**Hohenau an der March**	155	9,0	2,1	2,6	4,9	9,9	15,2	19,8	**20,3**	19,7	14,0	9,5	6,6	**1,9**	10,5	25,2	23. 6.	- 6,3	31.12.	29,9	7.2007	- 23,9	1.1985
803	**Mistelbach (Kläranlage)**	190		2,2	3,2	5,1	10,1	15,1	19,4	**19,8**	19,6	14,2	9,9	6,7	**2,0**	10,6	25,9	3. 7.	- 6,1	28.12.	29,9	7.2001	- 16,3	1.2006
804	**Poysdorf (Ost)**	202		2,0	2,8	4,9	10,0	15,5	19,9	**20,3**	19,9	14,0	9,4	6,4	**1,8**	10,6	26,3	23. 6.	- 6,2	30.12.	29,1	7.2007	- 18,0	12.1996
805	**Ginzersdorf**	179		2,4	3,1	5,0	10,0	15,1	19,7	20,0	**20,1**	14,4	10,1	6,8	**2,0**	10,7	25,9	3. 7.	- 6,4	29.12.	31,6	7.2001	- 17,0	1.2004
807	**Nexing**	196		2,4	3,5	5,2	10,3	15,3	19,5	**19,6**	19,5	14,3	10,1	6,7	**2,0**	10,7	25,2	3. 7.	- 5,9	30.12.	28,7	7.2007	- 17,7	12.1996
808	**Dürnkrut**	166		3,0	4,0	5,8	10,9	16,2	20,5	**20,6**	19,9	14,7	10,6	7,2	**2,5**	11,3	26,3	23. 6.	- 5,5	31.12.	30,3	7.2007	- 21,0	1.1985
809	**Gänserndorf**	150		2,6	3,6	5,6	10,6	16,0	20,1	**20,2**	19,8	14,4	10,2	6,7	**2,0**	11,0	25,9	23. 6.	- 5,8	30.12.	29,9	7.2005	- 16,1	12.1996
813	**Marchegg**	142		3,1	4,1	6,3	11,5	17,1	**21,6**	21,1	20,7	15,4	11,5	7,3	**2,8**	11,9	28,1	23. 6.	- 5,0	30.12.	30,9	7.2007	- 15,7	12.1996
	DONAUGEBIET ZWISCHEN MARCH UND LEITHA																							
819	**Kittsee**	137	9,9	**2,6**	4,3	6,4	11,4	16,7	20,8	**21,1**	20,5	14,9	11,0	7,2	2,7	11,6	26,2	22. 6.	- 5,5	5. 1.	32,5	7.1957	- 20,9	2.1956
821	**Deutsch Jahrndorf**	132		**2,7**	4,3	6,4	11,6	17,1	**21,5**	21,4	20,7	15,4	11,4	7,2	**2,7**	11,9	27,9	23. 6.	- 5,9	30.12.	31,7	7.2007	- 16,1	12.1996
	LEITHAGEBIET																							
822	**Rohr im Gebirge**	684		0,8	1,6	2,0	6,5	12,4	16,0	**16,1**	15,9	10,4	8,2	4,1	**- 0,7**	7,8	21,5	23. 6.	- 7,3	30.12.	25,9	8.1992	- 19,1	1.2004
824	**Naßwald**	615		1,0	1,7	3,0	7,6	12,8	**16,1**	**16,1**	**16,1**	10,7	8,1	5,2	**0,9**	8,3	23,4	30. 5.	- 9,0	29.12.	25,8	7.1999	- 18,6	1.2002
826	**Reichenau an der Rax**	486	8,0	4,0	3,2	5,0	9,1	13,8	17,7	**18,1**	17,8	12,2	9,3	5,7	**1,5**	9,8	24,1	23. 6.	- 6,1	29.12.	30,3	7.1930	- 21,3	1.1907
827	**Hirschenkogel**	1318		- 1,0	- 0,7	- 1,3	3,5	9,6	12,9	**13,3**	**13,3**	7,6	6,8	1,1	**- 3,1**	5,2	21,4	28. 5.	- 11,1	16. 2.	23,3	7.2007	- 18,0	12.1996
828	**Semmering**	985		- 0,3	0,4	0,8	5,7	11,4	15,2	**15,6**	15,1	9,4	7,3	2,4	**- 1,8**	6,8	22,6	23. 6.	- 9,8	30.12.	24,9	7.2007	- 18,1	2.1991
829	**Gloggnitz**	512		2,9	3,3	4,5	9,2	14,0	17,8	**18,4**	17,9	12,5	9,5	5,5	**0,8**	9,7	25,1	11. 7.	- 7,9	29.12.	29,4	7.2007	- 15,2	12.1996
831	**Puchberg am Schneeberg**	580	7,3	2,6	1,6	3,8	8,0	13,0	17,3	**17,8**	17,0	11,1	8,5	4,9	**0,4**	8,8	23,0	26. 6.	- 8,3	29.12.	28,8	7.1957	- 18,8	2.1956
833	**Neunkirchen**	362		3,1	4,7	6,7	11,4	15,7	19,0	**19,8**	19,7	14,3	10,8	7,0	**2,6**	11,2	26,4	23. 6.	- 7,2	31.12.	30,1	7.2001	- 20,2	1.1907
837	**Aspang**	498		2,1	1,7	4,4	8,3	13,0	17,2	**17,7**	16,7	11,8	8,6	5,1	**0,9**	9,0	22,6	23. 6.	- 8,0	31.12.	26,5	7.1957	- 19,1	1.1987
839	**Trattenbach**	1105		1,3	1,4	0,5	5,4	11,0	14,4	14,8	**15,1**	9,3	8,7	3,0	**- 1,0**	7,0	21,9	23. 6.	- 10,6	16. 2.	26,3	7.2007	- 15,6	12.1996
840	**Kirchberg am Wechsel**	555	7,6	1,7	2,1	3,9	8,4	13,3	17,0	**17,8**	17,0	11,7	9,0	4,8	**0,5**	8,9	22,4	25. 6.	- 9,5	31.12.	29,0	7.1957	- 22,1	1.1907
841	**St.Corona am Wechsel**	882		2,5	3,4	5,5	9,8	15,2	15,6	**16,3**	15,9	10,5	8,7	3,6	**- 0,6**	8,9	22,9	31. 5.	- 8,8	29.12.	26,5	7.2007	- 15,0	12.1996
843	**Hochwolkersdorf**	617		2,3	3,3	4,1	8,7	13,9	17,8	**18,2**	18,1	12,3	10,0	5,1	**0,4**	9,5	24,0	23. 6.	- 7,7	31.12.	28,6	7.2007	- 15,3	1.2000
844	**Bromberg**	426		2,7	2,2	4,7	9,0	13,4	17,5	**18,0**	17,8	12,5	9,2	6,0	**1,6**	9,5	23,7	3. 7.	- 7,1	31.12.	28,5	7.2007	- 17,3	1.1940
848	**Wiener Neustadt (Flugplatz)**	285		2,7	2,8	5,8	10,3	15,4	19,7	**20,2**	19,7	13,9	9,5	6,5	**2,0**	10,7	25,3	23. 6.	- 6,5	31.12.	30,4	7.1957	- 23,7	2.1929
849	**Loretto**	208		3,3	4,1	6,6	11,3	16,3	20,4	**20,5**	**20,5**	14,7	10,8	7,0	**2,3**	11,5	26,9	23. 6.	- 5,6	5. 1.	30,8	7.2007	- 16,2	12.1996
852	**Bruck an der Leitha**	159		2,9	4,1	6,3	11,2	16,6	20,7	**20,8**	20,5	15,0	11,1	7,3	**2,5**	11,6	26,3	23. 6.	- 5,9	5. 1.	33,6	7.1921	- 25,3	2.1929
853	**Göttlesbrunn**	167		2,9	4,0	6,1	11,2	16,7	20,7	**20,8**	20,4	14,5	10,9	7,1	**2,3**	11,5	26,3	23. 6.	- 6,2	5. 1.	29,9	7.2007	- 14,7	1.2006
854	**Bruckneudorf-Heidehof**	167		2,6	3,9	5,9	11,0	15,9	20,0	**20,4**	20,0	14,5	10,7	7,1	**2,3**	11,2	25,4	23. 6.	- 6,1	5. 1.	30,8	7.2007	- 18,9	2.1956
856	**Hollern**	145		**1,9**	2,9	5,4	10,3	15,4	19,7	**20,3**	19,9	14,9	11,0	7,2	2,6	11,0	26,1	23. 6.	- 6,3	5. 1.	29,5	7.2007	- 16,0	1.2006
857	**Gattendorf**	150		2,8	4,5	7,2	11,9	17,7	**22,0**	**22,0**	21,5	14,7	11,2	6,4	**1,7**	12,0	27,1	23. 6.	- 6,5	5. 1.	32,3	7.2005	- 17,0	1.2006
859	**Nickelsdorf**	137		**2,7**	4,5	6,6	11,8	17,4	21,2	**21,3**	20,7	15,3	11,8	6,9	**2,7**	11,9	27,2	23. 6.	- 6,0	5. 1.	31,1	7.2007	- 15,1	1.2006
	RABNITZGEBIET																							
861	**Hollenthon**	671		2,2	3,3	3,6	8,2	13,5	17,2	**17,8**	17,5	12,0	10,3	4,8	**0,0**	9,2	23,2	23. 6.	- 7,4	16. 2.	28,0	8.2003	- 15,3	12.1996
862	**Karl**	373	8,1	2,1	2,8	4,8	9,0	14,0	18,1	**19,1**	17,8	13,1	9,8	5,6	**1,5**	9,8	24,5	6. 9.	- 7,7	31.12.	28,3	7.1957	- 18,1	2.1956
865	**Kobersdorf**	333	8,9	2,5	3,6	5,6	10,1	14,9	19,0	**19,6**	18,7	13,6	10,2	6,2	**1,7**	10,5	24,8	23. 6.	- 6,8	31.12.	30,9	7.1957	- 17,6	2.1956
866	Sieggraben	467		2,1	3,1	4,8	9,5	14,5	18,6	**19,0**	18,5	13,1	9,9	5,4	**0,9**	10,0	24,8	22. 6.	- 7,6	31.12.	29,3	7.1957	- 21,9	2.1956
867	**Oberpullendorf**	251	9,6	2,4	3,4	6,2	10,8	15,6	19,8	**20,6**	19,6	14,6	10,7	6,5	**2,1**	11,0	26,1	23. 6.	- 6,7	30.12.	31,4	7.1930	- 19,9	2.1929
868	**Frankenau**	208		**2,7**	3,3	6,3	10,9	15,6	19,8	**20,8**	19,6	14,8	11,0	6,6	**2,7**	11,2	26,1	3. 7.	- 5,2	30.12.	30,9	7.2001	- 15,9	2.2005
869	**Nebersdorf**	248		2,8	3,9	6,3	10,5	15,4	19,5	**19,9**	19,8	14,6	10,8	6,5	**2,2**	11,0	26,0	6. 9.	- 6,7	30.12.	29,7	7.2007	- 13,5	1.2006
870	Lutzmannsburg	202	9,7	2,6	4,0	6,2	10,5	15,9	20,2	**21,2**	**21,2**	14,7	10,7	6,1	**2,1**	11,3	25,7	12. 7.	- 6,3	30.12.	32,6	7.1957	- 18,1	1.1985
871	**Nikitsch**	247		**1,9**	3,9	5,9	10,6	15,1	19,4	**20,2**	19,4	14,5	10,5	6,3	2,1	10,8	26,0	6. 9.	- 6,5	29.12.				
872	Neustift an der Rosalia	603	8,2	2,9	3,9	4,6	9,7	14,8	18,1	**18,5**	18,2	12,6	10,1	5,6	**0,7**	10,0	25,1	23. 6.	- 7,5	30.12.	30,8	7.1957	- 21,2	2.1956
873	**Forchtenstein**	397	9,1	2,7	3,6	5,6	10,5	15,5	19,1	**19,4**	19,3	13,6	9,9	6,1	**2,0**	10,6	26,7	23. 6.	- 5,1	31.12.	30,1	7.1957	- 19,4	2.1956
876	**Wulkaprodersdorf**	164		3,5	4,1	6,7	11,4	16,4	20,4	**20,5**	20,0	14,8	10,7	7,1	**2,7**	11,5	26,4	23. 6.	- 5,1	30.12.	30,7	7.1994	- 16,9	1.1985
877	**Eisenstadt**	195		3,6	4,9	6,8	11,6	16,5	20,4	**20,6**	20,2	14,7	11,2	7,0	**2,6**	11,7	26,9	23. 6.	- 5,5	5. 1.	30,2	7.2007	- 12,9	1.2006
879	**Eisenstadt**	184	9,9	3,4	4,3	6,6	11,3	16,1	20,4	**20,5**	20,0	14,4	10,7	6,8	**2,5**	11,4	26,2	23. 6.	- 5,9	5. 1.	34,6	8.1962	- 18,7	2.1956
880	**Draßburg**	229	9,7	3,4	4,4	6,8	11,5	16,4	20,5	**20,8**	20,4	14,4	11,0	7,3	**2,5**	11,6	26,0	23. 6.	- 5,3	30.12.	31,3	7.1957	- 19,0	2.1956
883	**Donnerskirchen**	126	10,7	3,4	4,5	6,9	11,7	16,6	20,6	**20,7**	20,2	15,0	10,9	6,8	**2,8**	11,7	26,8	23. 6.	- 5,0	5. 1.	32,7	7.1957	- 18,9	2.1956
887	**Neusiedl am See**	135	9,9	3,3	4,7	6,5	11,7	17,0	21,1	**21,3**	21,1	15,3	11,5	7,3	**2,8**	12,0	26,9	23. 6.	- 5,9	5. 1.	31,0	7.2007	- 20,7	2.1956

Monats- und Jahresmittel der Lufttemperaturen mit Normalzahlen und Extremwerten

Nr.	Messstelle	Höhe m ü.A.	Normalzahl °C	Mittel in °C													Größtes beobachtetes Tagesmittel im Berichtsjahr		Kleinstes beobachtetes Tagesmittel im Berichtsjahr		Größtes beobachtetes Tagesmittel vor dem Berichtsjahr		Kleinstes beobachtetes Tagesmittel vor dem Berichtsjahr	
				I	II	III	IV	V	VI	VII	VIII	IX	X	XI	XII	Jahr	°C	Datum	°C	Datum	°C	Datum	°C	Datum
888	**Frauenkirchen**	122		2,7	4,0	6,6	11,6	16,8	20,8	**21,1**	20,9	15,3	11,2	6,9	**2,6**	11,7	27,0	23. 6.	- 5,6	29.12.	29,9	7.2007	- 10,6	1.2006
889	**Podersdorf am See**	121		2,9	4,3	6,8	11,9	17,5	21,8	**21,9**	21,6	15,6	11,3	7,1	**2,7**	12,1	27,4	23. 6.	- 5,2	29.12.	30,3	7.2007	- 13,5	1.2006
892	**Rust**	119		3,2	4,9	7,2	12,1	17,2	20,9	**21,0**	20,5	15,2	11,3	7,2	**3,0**	12,0	26,1	23. 6.	- 4,6	5. 1.	29,6	7.2007	- 12,0	1.2006
893	**Mörbisch am See**	130		3,3	4,9	7,3	12,1	17,4	21,2	**21,4**	21,0	15,4	11,4	7,2	**2,9**	12,1	26,6	22. 6.	- 4,7	5. 1.	32,1	7.1957	- 17,7	2.1956
894	**Illmitz (Biologische Station)**	115		**2,4**	4,1	6,9	12,0	16,9	21,0	**21,1**	20,7	15,1	11,0	6,9	2,5	11,7	26,8	23. 6.	- 5,4	5. 1.	29,3	7.2007	- 12,6	1.2006
897	**Halbturn**	130	10,2	3,0	4,6	6,8	11,7	16,9	**21,2**	**21,2**	20,7	15,4	11,5	7,1	**2,7**	11,9	27,2	23. 6.	- 5,4	30.12.	30,7	7.1957	- 20,2	2.1956
900	**Deutschkreutz-Girm**	192		3,2	3,9	6,6	11,3	16,1	20,1	**20,8**	20,1	15,0	11,1	6,9	**2,5**	11,5	26,4	23. 6.	- 5,0	28.12.	31,1	7.2007	- 19,1	2.1956
902	**Festenburg-Hinterberg**	920		1,7	1,9	1,7	6,3	11,5	14,9	**15,7**	15,3	10,6	8,5	3,3	**- 0,8**	7,5	23,0	28. 5.	- 8,7	16. 2.	26,5	8.2003	- 11,1	12.2001
	RAABGEBIET																							
903	**Hohenau an der Raab**	702		- 0,3	0,5	2,9	6,5	11,8	16,0	**16,6**	15,8	10,9	7,9	2,8	**- 0,8**	7,6	21,9	26. 6.	- 8,9	31.12.	23,7	7.2007	- 17,8	1.1987
904	**Fladnitzberg**	1070		0,7	1,2	1,4	5,9	11,7	15,1	**15,7**	15,3	9,9	8,3	2,5	**- 1,4**	7,2	21,6	28. 5.	- 8,6	16. 2.	25,6	7.2007	- 15,4	12.1996
905	**Schöckl**	1445	3,7	- 0,8	- 0,7	- 1,4	3,1	9,4	12,5	**13,2**	12,9	7,4	7,0	1,2	**- 3,2**	5,0	20,5	28. 5.	- 10,6	28.12.	24,9	7.1950	- 23,7	2.1929
907	Weiz	465	8,7	1,8	3,5	5,5	10,0	15,8	19,0	**20,2**	19,1	13,8	10,5	5,0	**0,8**	10,4	24,9	23. 6.	- 7,6	31.12.	28,2	6.1950	- 20,8	2.1929
908	Gleisdorf	375	8,2	0,6	2,4	5,0	9,4	15,2	18,8	**19,8**	18,7	13,3	9,6	4,6	**0,5**	9,8	23,4	23. 6.	- 6,9	30.12.	29,3	8.1905	- 17,5	1.1903
909	**St.Radegund**	725		2,2	3,2	4,1	8,5	14,3	17,3	**18,4**	17,7	12,4	9,7	4,4	**0,4**	9,4	24,1	28. 5.	- 9,9	31.12.	27,0	7.1957	- 17,8	1.1987
910	Laßnitzhöhe	524	8,6	1,8	3,7	5,0	9,7	15,3	18,2	**19,4**	18,8	13,4	10,7	4,8	**0,6**	10,1	24,6	28. 5.	- 7,6	31.12.	30,2	7.1950	- 20,0	2.1929
911	**Rohr an der Raab**	306		**0,6**	2,2	4,9	9,8	15,0	18,6	**19,5**	18,2	13,5	9,9	5,1	0,7	9,8	24,7	28. 5.	- 6,7	30.12.	26,7	6.1998	- 18,2	1.1985
912	Feldbach	323		1,3	3,2	5,6	10,0	15,8	19,2	**20,1**	19,2	13,8	10,4	5,4	**1,0**	10,4	24,0	6. 9.	- 6,3	30.12.	26,9	7.2007	- 13,9	1.2006
913	**Wetzelsdorf**	303		0,9	2,3	5,0	9,8	15,4	18,9	**20,0**	18,9	13,6	10,1	5,2	**0,7**	10,1	24,8	26. 6.	- 6,7	29.12.	28,1	6.2002	- 16,2	12.1996
914	**Fehring**	260		1,7	3,3	5,8	10,6	16,3	19,5	**20,4**	19,3	14,3	10,6	5,7	**1,4**	10,7	25,8	22. 6.	- 6,4	30.12.	30,0	7.2003	- 18,8	1.1987
916	**Neumarkt an der Raab**	243	8,9	2,1	3,5	6,2	10,9	16,5	20,0	**20,8**	20,2	14,7	11,6	6,1	**1,8**	11,2	25,4	28. 5.	- 6,2	30.12.	28,9	7.2007	- 19,5	1.1985
917	**St.Jakob im Walde**	922		1,3	2,1	1,9	6,8	12,6	16,2	**16,5**	16,3	10,7	9,0	3,2	**- 0,8**	8,0	23,9	28. 5.	- 8,5	16. 2.	26,8	7.2007	- 21,8	1.1907
919	**Hohenau am Wechsel**	1080		0,6	0,9	0,7	5,2	10,5	13,9	**14,7**	14,4	9,4	7,7	2,5	**- 1,5**	6,6	21,3	28. 5.	- 10,2	16. 2.	25,2	8.2003	- 17,9	1.1987
920	**Friedberg-Ortgraben**	550	7,9	1,2	3,0	4,3	8,9	14,2	17,7	**18,6**	18,0	12,9	10,0	4,4	**0,4**	9,5	24,5	23. 6.	- 8,4	31.12.	29,0	8.1992	- 20,3	2.1929
923	**Pöllau (Zentralstation)**	525		0,8	2,3	3,7	8,1	13,5	17,1	**19,0**	18,3	12,1	9,4	3,7	**0,5**	9,0	24,1	23. 6.	- 9,1	31.12.	28,7	7.2007	- 13,9	12.1996
925	**Bad Waltersdorf**	285	8,6	**1,2**	2,5	5,6	10,5	16,1	19,6	**20,3**	19,0	13,9	10,0	5,2	**1,2**	10,4	26,5	28. 5.	- 5,8	29.12.	27,1	6.2002	- 23,0	1.1942
926	**Deutsch Kaltenbrunn**	358		1,8	4,0	6,6	10,5	16,4	18,9	**20,0**	19,4	14,4	11,2	6,0	**1,3**	10,9	25,1	28. 5.	- 6,7	30.12.	28,9	8.2003	- 15,3	12.1996
927	**Zwieselgraben**	1080		- 1,7	- 1,3	- 1,8	3,2	9,0	12,4	12,7	**12,8**	7,1	5,8	- 0,1	**- 4,2**	4,5	20,8	28. 5.	- 12,3	16. 2.	24,3	8.2003	- 13,3	2.2005
928	**Rettenegg**	860	5,7	- 0,3	0,5	1,4	6,0	11,3	15,6	**15,9**	15,4	9,9	7,5	2,5	**- 1,6**	7,0	21,9	28. 5.	- 10,1	29.12.	28,0	7.1985	- 18,3	1.1985
929	**Alpl**	1020		- 0,3	0,4	0,5	5,0	11,0	14,5	**14,7**	14,6	9,2	7,4	2,0	**- 2,0**	6,4	21,8	28. 5.	- 9,7	16. 2.	24,4	8.1994	- 16,3	2.1991
930	Fischbach	1050		0,4	1,2	1,4	5,9	11,9	15,3	**15,8**	15,6	10,0	8,3	2,7	**- 1,5**	7,3	22,4	23. 6.	- 8,0	29.12.	25,4	7.2007	- 12,5	2.2005
932	**Birkfeld (Schule)**	680		0,8	1,6	3,8	8,3	14,1	17,9	**18,5**	17,6	12,5	9,3	4,0	**0,2**	9,0	24,0	23. 6.	- 9,4	31.12.	26,9	7.2007	- 14,7	1.2006
934	**St.Johann bei Herberstein**	410	8,6	1,6	3,5	5,6	10,0	15,2	18,4	**19,3**	18,6	13,7	10,8	5,0	**0,8**	10,2	24,6	23. 6.	- 7,2	31.12.	29,3	6.2000	- 18,6	1.1985
936	**Sinabelkirchen**	350	8,2	1,4	3,6	5,7	10,2	15,5	18,7	**19,7**	18,9	13,9	10,6	5,1	**0,8**	10,3	25,0	28. 5.	- 6,3	31.12.	28,4	7.2007	- 20,7	1.1942
938	**Heiligenkreuz**	228		**1,2**	2,7	5,5	10,3	15,6	19,2	**19,8**	19,0	14,0	10,4	5,6	1,4	10,4	25,2	22. 6.	- 6,6	29.12.	27,9	7.2007	- 15,5	2.2005
939	**Mönichkirchen**	991		1,1	1,4	1,6	6,5	11,9	15,2	**16,1**	15,8	10,2	8,4	3,0	**- 1,0**	7,5	22,5	28. 5.	- 8,9	17. 2.	26,5	7.1983	- 17,1	1.1987
940	**Pinkafeld**	388	8,8	1,3	3,2	5,6	10,2	15,1	18,3	**19,4**	18,0	13,4	9,3	4,1	**- 0,2**	9,8	24,8	12. 7.	- 7,3	30.12.	28,2	7.1957	- 18,0	2.1956
941	**Oberwart**	308		1,4	3,0	5,5	10,2	14,6	17,3	**18,1**	16,7	13,1	10,0	4,7	**0,4**	9,6	23,6	23. 6.	- 7,7	30.12.	29,1	7.2007	- 13,0	1.2006
942	**Kleinzicken**	267		**1,1**	2,2	5,1	9,7	15,2	19,0	**20,0**	18,9	13,8	9,7	5,4	1,3	10,1	23,6	23. 6.	- 7,7	30.12.	27,4	7.2007	- 18,5	1.1987
944	**Hochneukirchen**	707		1,5	2,5	3,0	8,0	13,7	16,8	**17,7**	17,6	12,2	10,2	4,4	**- 0,1**	9,0	24,0	23. 6.	- 9,2	31.12.	28,6	8.2003	- 15,0	2.1991
945	**Bernstein**	600	8,1	1,4	3,0	3,8	8,5	14,0	17,5	**18,2**	17,7	12,4	10,0	4,2	**- 0,1**	9,2	24,0	28. 5.	- 8,6	30.12.	29,5	8.1952	- 20,4	2.1956
947	**Dürnbach im Burgenland**	292		2,2	3,3	6,0	11,0	16,1	19,5	**20,4**	19,4	14,7	10,8	5,8	**1,9**	10,9	25,5	23. 6.	- 6,5	30.12.	29,2	7.2007	- 12,5	2.2005
948	**Hirschenstein**	719	7,4	1,7	2,7	3,4	8,2	13,3	16,9	**17,6**	17,2	11,8	9,9	4,6	**0,1**	8,9	23,7	23. 6.	- 8,7	31.12.	28,8	7.2007	- 21,2	2.1956
949	**Eisenberg an der Pinka**	246		1,8	2,7	5,4	10,6	15,7	19,7	**20,5**	19,5	14,3	10,4	5,8	**1,7**	10,7	26,1	23. 6.	- 6,9	29.12.	31,3	7.2007	- 19,3	12.1963
952	Oberdorf im Burgenland	361	8,9	2,7	4,9	5,7	10,4	15,8	19,6	**20,7**	20,6	15,3	11,8	6,3	**1,6**	11,3	24,9	23. 6.	- 6,2	30.12.	29,6	7.2007	- 19,7	2.1956
954	**Kukmirn**	252	8,2	1,5	2,5	5,5	10,4	15,5	19,3	**20,1**	19,3	14,1	10,2	5,5	**1,4**	10,4	26,3	23. 6.	- 6,8	29.12.	29,3	6.2002	- 18,8	1.1985
955	**Glasing**	222		2,4	4,3	6,8	11,2	16,8	20,5	**21,2**	21,0	15,2	10,3	6,1	**1,7**	11,5	27,8	3. 8.	- 6,6	17. 2.	30,5	7.2007	- 13,4	2.2005
956	Redlschlag	692		1,8	3,1	3,6	8,2	13,4	17,1	**17,9**	17,7	12,1	10,0	4,1	**- 0,1**	9,1	23,4	23. 6.	- 9,1	31.12.	28,5	7.2007	- 15,8	12.1996
957	**Bad Schönau**	468		1,9	2,0	4,4	8,5	13,3	17,4	**18,3**	17,0	12,6	9,3	5,1	**0,8**	9,2	23,6	6. 9.	- 7,5	31.12.	27,2	6.2006	- 15,6	2.1994
961	**Glashütten bei Langeck**	440		2,3	2,8	4,8	9,3	13,9	18,0	**18,6**	17,7	12,9	10,1	5,6	**1,0**	9,8	25,1	3. 7.	- 7,3	29.12.	29,8	8.1992	- 17,6	1.1987
	MURGEBIET																							
964	**St.Michael i. Lg.**	1094		- 1,9	- 1,0	1,4	5,0	11,3	**15,0**	**15,0**	14,9	9,6	6,3	1,1	**- 2,8**	6,2	20,5	7. 8.	- 13,8	30.12.	22,0	6.2002	- 18,1	1.2006
965	Weißpriach	1100	4,5	- 2,1	- 1,7	0,7	4,5	10,9	14,4	**14,8**	14,2	9,4	5,8	1,1	**- 2,9**	5,8	21,0	26. 6.	- 16,1	2. 1.	23,0	7.1957	- 23,8	2.1956
966	**Mariapfarr**	1153		- 1,6	- 1,0	0,6	4,2	10,4	14,3	14,4	**14,6**	9,2	6,4	1,0	**- 2,8**	5,8	20,4	7. 8.	- 12,1	2. 1.	21,8	6.2003	- 17,0	12.1996
968	**Tamsweg**	1025		- 2,1	- 0,5	1,7	5,4	11,9	**15,9**	15,5	15,4	9,9	6,8	1,2	**- 2,5**	6,5	21,9	30. 6.	- 12,7	2. 1.	24,8	7.1957	- 26,0	12.1968
970	**Turracher Höhe**	1767		- 2,5	- 2,3	- 3,4	0,4	6,5	10,2	10,8	**10,9**	6,1	4,3	- 0,6	**- 4,7**	3,0	18,1	25. 6.	- 12,5	2. 1.	19,5	6.2002	- 19,2	2.2005
971	**Flattnitz**	1430		- 1,8	- 1,4	- 1,3	2,2	8,9	12,4	**13,2**	12,8	7,7	5,0	0,1	**- 3,7**	4,5	19,7	25. 6.	- 12,4	29.12.	23,1	7.1998	- 20,5	1.1985
972	**Paal-Stadl**	950		- 1,3	0,2	1,3	4,6	10,9	14,5	**15,2**	14,7	9,8	6,8	1,6	**- 2,0**	6,4	21,8	26. 6.	- 11,0	2. 1.	24,3	7.1984	- 20,1	1.1985
974	**Murau**	814		- 0,8	0,7	2,4	6,4	12,9	16,5	**17,2**	16,7	11,2	7,9	2,4	**- 1,6**	7,7	22,3	25. 6.	- 8,6	2. 1.	29,2	8.1993	- 18,5	1.1985
975	**Schöder**	900	5,4	- 1,5	- 0,2	1,4	5,3	11,9	15,4	**15,5**	15,2	10,1	6,9	1,5	**- 2,4**	6,6	22,6	25. 6.	- 12,4	2. 1.	24,6	7.1983	- 21,0	1.1985
977	**Oberwölz**	810		- 0,3	0,7	2,5	6,6	13,1	16,1	**16,8**	16,4	11,5	7,8	2,5	**- 1,4**	7,7	24,2	25. 6.	- 9,8	30.12.	24,5	7.2007	- 16,4	1.2003
979	**Judenburg**	730		0,1	1,4	2,9	6,6	12,9	16,0	**16,8**	16,2	11,2	7,9	2,8	**- 1,1**	7,8	24,9	25. 6.	- 9,9	29.12.	26,6	6.1908	- 20,4	1.1903
981	**Pusterwald-Hinterwinkel**	1260		- 2,0	- 1,4	- 0,4	3,4	9,6	13,4	**13,5**	13,2	8,0	5,2	0,7	**- 3,6**	5,0	21,6	25. 6.	- 14,2	29.12.	23,1	7.1968	- 22,8	1.1985
983	**Schmelz**	1560		- 1,0	- 1,2	- 1,5	2,5	8,7	12,2	**12,8**	12,4	7,2	5,8	0,6	**- 3,6**	4,6	20,2	25. 6.	- 11,8	16. 2.	22,2	7.1957	- 23,0	1.1963
984	**Obdach**	875	5,8	- 0,1	0,5	2,5	6,4	12,8	15,9	**16,8**	15,9	10,9	7,5	2,6	**- 1,5**	7,5	22,3	26. 6.	- 12,3	29.12.	25,4	7.1984	- 24,9	1.1907
985	**St.Wolfgang**	1275		0,0	0,6	0,0	4,0	10,3	13,5	**14,2**	14,1	8,7	7,1	1,7	**- 2,0**	6,0	21,3	25. 6.	- 9,2	29.12.	24,1	8.2000	- 17,2	12.1996
986	**Zeltweg**	669	6,5	- 0,8	0,5	3,4	7,1	13,6	17,1	**17,9**	17,3	11,8	8,2	2,7	**- 1,1**	8,1	23,6	25. 6.	- 9,7	2. 1.	25,2	7.1957	- 23,2	1.1985
988	**Großlobming**	650		- 0,8	0,9	3,5	7,3	14,0	17,4	**17,9**	17,4	11,8	8,5	3,0	**- 0,9**	8,3	24,3	25. 6.	- 9,2	30.12.	25,7	7.2003	- 17,2	1.2006
990	Seckau	855		- 0,1	0,8	2,1	6,1	12,1	15,6	**16,5**	15,8	10,6	7,3	2,2	**- 1,9**	7,3	21,3	25. 6.	- 10,6	29.12.	26,9	7.1983	- 19,2	1.1947
991	**Kraubath an der Mur**	600	7,3	**- 0,5**	1,3	4,1	8,2	14,1	17,8	**18,2**	17,5	12,4	8,8	3,4	- 0,3	8,8	25,0	25. 6.	- 9,4	30.12.	26,7	7.1957	- 21,2	1.1947
992	**Wald am Schoberpaß**	890	5,8	- 0,5	0,5	1,8	5,8	12,1	**15,3**	15,2	15,2	10,2	7,9	3,0	**- 1,0**	7,1	21,8	25. 6.	- 8,5	2. 1.	24,5	7.1988	- 21,3	1.1942
993	Kalwang	742		- 0,3	1,3	2,8	6,7	12,9	16,5	**16,8**	16,4	10,7	7,8	3,3	**- 0,5**	7,9	22,9	23. 6.	- 9,0	31.12.	24,9	7.2006	- 15,8	1.2006
995	**Hochreichhart**	1500		- 1,7	- 2,4	- 2,5	1,6	7,8	11,1	**11,8**	11,7	6,2	4,5	0,2	**- 4,2**	3,7	19,5	25. 6.	- 13,5	26.12.	21,6	7.2005	- 18,2	1.2005
996	**Mautern**	710		0,3	1,5	3,0	6,8	13,0	16,3	**16,6**	16,2	11,0	8,0	3,6	**- 0,2**	8,0	22,9	25. 6.	- 8,1	31.12.	26,6	6.1935	- 21,6	1.1960
998	**St.Michael in Obersteiermark**	580		**- 0,3**	1,9	4,2	8,0	14,1	17,8	**18,3**	17,7	12,4	9,1	3,8	0,1	8,9	23,9	23. 6.	- 7,3	31.12.	26,0	7.2007	- 15,5	1.2003
999	**Trofaiach**	660		**- 0,6**	1,4	3,6	7,6	14,0	17,5	**17,6**	16,9	11,6	8,2	3,3	- 0,3	8,4	24,8	25. 6.	- 7,5	31.12.	25,8	7.2007	- 14,5	1.2006

Monats- und Jahresmittel der Lufttemperaturen
mit Normalzahlen und Extremwerten

Nr.	Messstelle	Höhe m ü.A.	Normalzahl °C	Mittel in °C													Größtes		Kleinstes		Größtes		Kleinstes	
																	beobachtetes Tagesmittel im Berichtsjahr				beobachtetes Tagesmittel vor dem Berichtsjahr			
				I	II	III	IV	V	VI	VII	VIII	IX	X	XI	XII	Jahr	°C	Datum	°C	Datum	°C	Datum	°C	Datum
1000	**Bruck an der Mur**	482	7,9	**0,4**	2,1	4,7	8,8	14,8	18,4	**18,8**	18,4	13,1	9,9	4,7	1,2	9,6	24,9	23. 6.	- 5,7	31.12.	27,5	7.1957	- 20,5	1.1905
1002	**Frein an der Mürz**	875		- 0,2	- 1,2	0,8	5,1	11,1	14,4	**14,6**	**14,6**	9,1	6,6	2,9	**- 1,3**	6,4	22,1	30. 5.	- 10,1	9.12.	24,2	7.2005	- 21,1	1.1987
1004	**Mürzsteg**	810	5,4	- 0,2	**- 0,7**	1,3	5,8	11,5	**15,3**	15,1	14,9	9,6	6,9	3,2	- 0,2	6,9	22,3	25. 6.	- 9,9	29.12.	26,8	7.1914	- 23,6	1.1985
1006	**Preiner Gscheid**	890	5,1	- 0,3	- 0,2	1,2	5,3	10,8	14,5	**14,6**	14,4	9,2	6,9	2,7	**- 1,6**	6,5	22,2	25. 6.	- 11,4	29.12.	23,4	7.1952	- 22,5	1.1985
1007	**Mürzzuschlag**	700	6,0	- 0,6	0,6	2,1	6,6	12,1	15,5	**16,4**	16,2	10,5	8,1	3,2	**- 1,0**	7,5	22,4	25. 6.	- 8,5	31.12.	24,4	8.1943	- 21,3	1.1947
1008	**Veitsch**	665		**- 0,8**	1,0	2,6	6,7	12,5	**16,3**	**16,3**	16,1	10,9	8,3	3,3	- 0,7	7,7	23,4	25. 6.	- 8,6	31.12.	26,3	8.1966	- 21,5	1.1985
1010	Kapfenberg	508		**0,4**	2,0	4,6	8,8	14,7	18,5	**18,7**	18,3	12,8	9,8	4,6	0,9	9,5	25,0	23. 6.	- 5,9	31.12.	26,5	7.2007	- 14,2	1.2003
1011	**Seewiesen**	980		- 0,2	0,6	0,9	5,0	11,2	14,5	**14,8**	14,6	9,3	7,7	2,4	**- 1,8**	6,6	21,2	23. 6.	- 9,8	29.12.	23,9	7.1999	- 13,9	1.1999
1012	**Aflenz Kurort**	784	6,1	- 0,3	1,2	2,6	6,4	12,3	16,0	**16,4**	16,0	10,7	8,2	3,0	**- 0,9**	7,6	23,1	23. 6.	- 7,9	30.12.	26,7	6.1912	- 21,0	1.1987
1013	**Bürgeralm bei Aflenz**	1500	3,4	- 1,8	- 1,6	- 2,5	1,7	8,4	11,7	12,1	**12,5**	6,9	6,3	0,5	**- 3,7**	4,2	19,1	28. 5.	- 13,3	16. 2.	21,8	7.2007	- 22,5	1.1987
1015	**Haringgraben**	1020		0,0	1,1	1,0	5,1	11,6	14,9	**15,2**	15,0	9,6	7,8	2,3	**- 2,1**	6,8	21,6	28. 5.	- 10,9	29.12.	23,5	8.2003	- 15,7	12.1996
1017	**Pernegg**	460		**1,2**	2,7	4,7	8,7	14,6	18,1	**18,5**	17,9	12,9	10,1	4,9	**1,2**	9,6	23,8	22. 6.	- 6,8	31.12.	26,2	7.2007	- 11,6	12.1996
1018	**Breitenau bei Mixnitz**	560	7,2	0,3	1,8	4,0	7,9	14,1	17,6	**18,0**	17,3	12,2	9,3	3,8	**0,0**	8,9	24,5	22. 6.	- 9,6	31.12.	26,8	7.2007	- 18,2	1.1987
1019	**Frohnleiten**	420	8,5	1,8	3,1	5,5	10,0	15,7	19,3	**19,7**	19,2	13,9	10,8	5,2	**1,4**	10,5	25,6	26. 6.	- 7,3	31.12.	28,3	7.2007	- 15,9	1.1985
1020	**Neuhof**	770		- 0,3	0,9	2,4	6,3	12,4	15,8	**16,5**	15,6	10,6	7,7	2,6	**- 1,4**	7,4	22,6	23. 6.	- 11,7	29.12.	25,5	8.2003	- 18,5	1.1987
1021	**Groß St. Florian**	320		0,5	2,7	5,3	10,1	16,2	19,0	**20,2**	19,3	14,1	10,6	4,9	**0,2**	10,3	25,6	28. 5.	- 6,6	29.12.	27,7	7.2003	- 14,9	1.2006
1022	**Eichberg**	610		1,8	3,2	4,3	8,6	14,3	17,5	**18,0**	**18,0**	12,9	10,4	5,0	**1,0**	9,6	23,6	22. 6.	- 8,7	31.12.	27,1	7.2007	- 12,7	12.1996
1024	**Gschnaidt**	1128		0,8	1,9	1,2	5,5	11,7	14,5	**15,3**	15,1	9,8	8,5	2,7	**- 1,5**	7,1	22,8	28. 5.	- 8,7	28.12.	26,7	8.2003	- 18,9	1.1987
1025	**Pleschkogel**	910		1,3	2,2	2,2	7,3	13,0	16,0	**16,8**	16,3	11,2	9,0	3,4	**- 1,0**	8,1	24,1	28. 5.	- 9,9	31.12.	26,9	8.2003	- 17,1	1.1987
1027	**Graz-Andritz**	360	8,8	1,5	3,3	5,6	10,0	15,8	19,2	**20,2**	19,3	14,3	11,0	5,2	**0,8**	10,5	25,6	23. 6.	- 7,2	31.12.	28,5	7.1952	- 15,8	1.1987
1028	**Graz (Universität)**	366	9,2	1,7	3,7	6,1	10,4	16,1	19,3	**20,4**	19,6	14,4	10,9	5,5	**1,3**	10,8	25,0	23. 6.	- 6,3	31.12.	28,5	7.1957	- 18,8	1.1907
1029	**Graz-Gries**	350		1,3	3,5	6,1	10,7	16,6	19,6	**20,8**	19,8	14,5	10,8	5,0	**0,7**	10,8	26,2	28. 5.	- 6,7	31.12.	29,2	7.2007	- 13,3	1.2003
1031	**Graz (Flugplatz)**	340	8,3	1,1	3,4	6,1	10,7	16,6	20,0	**21,2**	20,2	14,7	11,1	5,4	**0,9**	11,0	25,7	23. 6.	- 6,0	31.12.	28,5	7.2007	- 21,4	12.1939
1033	**Bärnbach**	420		0,8	2,7	5,3	9,8	15,5	18,7	**19,8**	18,8	13,7	10,0	4,6	**0,4**	10,0	24,4	23. 6.	- 9,3	30.12.	27,6	8.1994	- 16,7	1.1987
1034	**Gaberl**	1160		1,6	1,9	1,2	5,6	11,5	14,1	**14,9**	14,8	9,7	8,6	3,0	**- 1,6**	7,1	23,3	28. 5.	- 8,4	28.12.	25,8	7.2007	- 13,7	2.2005
1036	**Salzstiegel**	1340		0,3	0,1	- 0,3	3,9	10,0	13,1	**13,9**	13,4	8,1	6,7	1,5	**- 2,8**	5,7	21,8	25. 6.	- 10,7	28.12.	23,0	7.2007	- 15,0	2.2005
1037	**Hirschegg**	1158		1,8	1,9	1,3	5,4	11,3	14,6	**15,5**	15,0	9,7	8,6	3,4	**- 1,1**	7,3	22,5	28. 5.	- 8,5	28.12.	25,8	8.2003	- 17,9	2.1991
1038	**Hebalpe**	1310		- 0,6	- 0,4	- 0,8	3,7	10,1	13,2	**13,9**	13,7	8,0	6,6	1,2	**- 3,3**	5,4	20,3	28. 5.	- 10,6	16. 2.	23,7	7.2007	- 19,9	1.1987
1039	**Pack**	1115	5,7	1,0	1,4	1,0	5,4	11,4	14,5	**15,3**	15,0	9,4	8,0	2,4	**- 1,9**	6,9	22,5	28. 5.	- 9,3	29.12.	25,6	7.1950	- 20,4	1.1947
1040	**Maria Lankowitz**	530	8,3	2,2	4,0	5,1	9,5	15,3	18,2	**19,4**	18,6	13,7	10,5	5,0	**0,8**	10,2	24,7	28. 5.	- 9,3	31.12.	29,0	7.1950	- 19,1	2.1929
1042	**Södingberg**	480		1,3	3,3	4,8	9,1	15,1	18,2	**19,2**	18,3	13,2	10,3	4,7	**0,1**	9,8	24,6	12. 7.	- 9,2	31.12.	27,1	7.2007	- 17,7	1.1987
1044	**Sajach**	340	8,3	0,4	2,6	5,3	9,7	16,0	18,9	**19,9**	18,8	13,7	10,2	4,5	**0,0**	10,0	25,3	28. 5.	- 7,2	31.12.	29,5	7.2003	- 18,0	1.1987
1046	**Wies**	390		2,6	4,3	6,1	10,0	15,6	18,1	**19,1**	18,2	13,6	10,9	5,9	**1,7**	10,5	25,0	28. 5.	- 5,6	30.12.	28,3	6.2002	- 15,3	1.1985
1047	**St.Anna ob Schwanberg**	1050	6,3	1,6	1,9	1,4	6,0	12,2	14,9	**16,0**	15,8	10,1	8,6	3,1	**- 1,0**	7,5	23,5	28. 5.	- 9,0	29.12.	26,8	7.2007	- 17,5	1.1963
1053	**Glanz**	476		2,9	4,7	5,6	10,3	16,0	18,8	**19,7**	19,3	13,9	11,6	5,7	**0,8**	10,8	27,0	28. 5.	- 7,3	31.12.	29,5	8.2003	- 15,3	12.1996
1054	**Leutschach**	370	8,5	1,8	3,4	5,0	9,3	14,8	18,3	**18,9**	18,2	13,2	10,7	5,1	**0,5**	9,9	24,5	27. 5.	- 8,0	30.12.	28,6	6.2002	- 19,7	1.1963
1056	**Kitzeck im Sausal**	485	9,5	2,8	4,9	5,8	10,2	16,2	18,8	**20,1**	19,5	14,2	11,8	5,5	**1,0**	10,9	27,0	28. 5.	- 8,1	31.12.	30,4	8.2003	- 17,1	1.1903
1060	**Deutschlandsberg**	410	8,8	0,5	2,6	5,3	9,7	15,7	19,1	**20,2**	19,2	13,7	10,3	4,8	**0,2**	10,1	24,1	26. 6.	- 7,5	31.12.	28,6	7.1957	- 20,2	1.1907
1062	Frauental	350		0,8	2,9	4,8	9,3	15,6	18,5	**19,4**	18,6	13,4	10,3	4,7	**0,2**	9,9	25,7	28. 5.	- 7,5	31.12.	27,2	6.2002	- 14,5	12.1996
1063	**Stainz**	340	8,3	0,6	2,7	5,2	9,8	16,2	19,0	**20,0**	19,2	13,8	10,4	4,7	**0,1**	10,1	25,6	28. 5.	- 7,2	31.12.	27,8	7.2007	- 19,6	1.1963
1064	**Hochgleinz**	340		0,8	3,0	5,5	9,9	15,9	18,5	**19,5**	18,9	14,1	10,9	5,1	**0,4**	10,2	25,1	28. 5.	- 6,8	30.12.	27,3	7.2003	- 14,3	1.2006
1065	**Kirchbach in Steiermark**	350		0,7	2,1	4,7	9,8	15,6	18,7	**19,3**	18,2	13,2	9,7	4,6	**0,3**	9,7	25,6	28. 5.	- 6,1	31.12.	27,5	7.2007	- 15,4	1.2006
1067	**Unterpurkla**	220		1,7	3,6	6,1	11,1	16,8	20,1	**20,5**	20,2	14,9	11,3	6,0	**1,5**	11,2	25,9	23. 6.	- 5,7	30.12.	28,2	5.1999	- 19,1	1.1985
1069	**St.Peter am Ottersbach**	270	8,6	**0,9**	2,8	5,3	10,2	16,3	19,4	**20,1**	19,1	13,8	10,4	5,2	1,0	10,4	25,5	23. 6.	- 6,1	30.12.	27,5	7.2007	- 18,1	1.1963
1070	**Straden**	360	9,6	2,5	5,0	6,2	10,8	16,5	19,5	**20,4**	20,0	14,6	11,9	6,0	**1,6**	11,3	26,5	28. 5.	- 6,2	30.12.	29,3	7.2007	- 16,0	1.1985
1071	**Bad Gleichenberg**	303	8,9	1,5	3,0	5,5	10,1	15,9	19,6	**20,4**	19,5	14,0	10,4	6,0	**1,4**	10,6	24,4	26. 6.	- 6,4	30.12.	28,6	7.1957	- 19,0	2.1929
1072	**Waltra**	380		2,3	4,7	6,0	10,7	16,6	19,3	**20,5**	20,0	14,7	11,8	5,9	**1,5**	11,2	26,5	28. 5.	- 6,9	30.12.	30,6	7.2007	- 17,0	1.1985
1073	**Bad Radkersburg**	208		**1,8**	3,6	6,1	10,7	16,0	19,4	**20,0**	19,4	14,2	10,7	6,1	**1,8**	10,8	24,8	6. 9.	- 5,4	30.12.	28,4	7.2007	- 19,2	1.1987
1074	**Zelting**	200	9,1	**1,7**	3,7	6,0	10,8	16,9	20,2	**20,6**	20,0	14,7	11,0	6,0	1,8	11,1	26,2	23. 6.	- 5,2	31.12.	29,6	8.1988	- 20,4	1.1985
1075	Bonisdorf	376	9,5	1,6	4,2	5,2	10,1	16,6	20,2	**21,1**	20,8	14,7	12,0	6,2	**1,4**	11,2	26,5	23. 6.	- 6,2	5. 1.	30,4	8.2000	- 16,2	1.1987
	DRAUGEBIET																							
1076	**Sillian**	1075	4,8	- 1,9	- 0,9	1,0	4,7	11,5	15,5	**15,8**	15,6	9,7	7,0	0,6	**- 4,5**	6,2	22,4	26. 6.	- 15,8	30.12.	24,9	6.1935	- 22,6	1.1985
1078	**Hochberg**	1700		- 0,8	0,0	- 1,2	2,2	8,7	12,0	12,6	**13,1**	7,5	6,1	0,1	**- 3,2**	4,8	19,3	25. 6.	- 11,7	27.12.	22,7	7.1983	- 19,6	1.1979
1079	Innervillgraten	1400	3,5	- 4,0	- 2,9	- 1,1	2,8	9,3	12,8	**13,4**	13,2	7,7	5,3	- 1,1	**- 6,0**	4,1	19,4	25. 6.	- 16,5	27.12.	21,7	7.1957	- 24,6	1.1985
1080	**Kartitsch**	1415		- 1,2	- 0,2	- 0,4	3,4	9,9	13,5	13,8	**14,5**	8,8	6,9	0,6	**- 3,7**	5,5	20,2	26. 6.	- 11,6	27.12.	22,1	8.2003	- 18,5	12.1996
1089	**Prägraten**	1340		- 1,9	- 0,5	- 0,2	3,1	10,1	13,6	13,7	**14,1**	8,7	6,3	0,0	**- 3,6**	5,3	19,7	22. 6.	- 12,2	2. 1.	23,6	7.1983	- 20,5	1.1985
1090	**Virgen**	1198		- 0,4	1,0	1,0	4,6	11,5	14,6	14,8	**15,4**	9,7	7,5	1,3	**- 2,6**	6,5	21,2	26. 6.	- 9,6	27.12.	24,1	8.1994	- 15,8	12.1996
1092	**Felbertauerntunnel**	1650		- 1,1	- 0,4	- 1,6	1,8	8,9	12,1	12,2	**13,0**	7,6	6,0	0,2	**- 3,8**	4,6	18,9	25. 6.	- 13,3	27.12.	21,1	6.2002	- 20,7	1.1987
1093	**Matrei in Osttirol**	1040	6,6	- 0,5	0,9	2,2	5,9	12,5	15,8	15,8	**16,4**	10,9	7,9	1,8	**- 1,8**	7,3	21,3	22. 6.	- 10,3	2. 1.	25,8	6.1935	- 18,6	1.1985
1094	**St.Jakob i.Def.**	1400	3,2	- 4,8	- 4,5	- 1,0	2,7	9,4	12,9	13,2	**13,4**	7,5	4,5	- 1,5	**- 6,5**	3,8	18,9	29. 6.	- 16,5	27.12.	22,6	7.1957	- 23,4	1.1985
1096	**Hopfgarten i.Def.**	1110		- 2,0	- 1,4	0,8	4,9	11,7	15,1	15,2	**15,5**	9,7	6,5	0,3	**- 4,1**	6,0	21,3	22. 6.	- 12,9	2. 1.	24,2	8.1994	- 20,3	1.1985
1098	**Kals am Großglockner**	1336	4,4	- 1,1	- 0,2	- 0,3	3,6	10,2	13,6	13,8	**14,2**	8,5	6,4	0,6	**- 3,0**	5,5	19,8	26. 6.	- 11,1	27.12.	23,5	7.1983	- 19,3	2.1956
1102	**Zettersfeld**	1912		- 2,4	- 1,6	- 3,6	- 0,1	6,6	10,2	10,7	**11,5**	5,7	4,6	- 1,1	**- 4,6**	3,0	16,9	25. 6.	- 13,2	27.12.	20,2	8.1992	- 21,2	2.2005
1103	**Lienz**	659	7,0	- 0,4	1,3	3,6	8,1	14,7	17,9	**18,5**	18,3	12,4	9,2	2,3	**- 2,6**	8,6	24,0	29. 6.	- 12,6	31.12.	27,1	7.1952	- 20,4	1.1980
1107	**Iselsberg-Penzelberg**	1210		0,0	0,8	0,5	4,6	11,2	14,3	14,8	**15,5**	9,3	7,7	1,5	**- 2,6**	6,5	21,0	22. 6.	- 9,7	29.12.	24,6	7.1905	- 20,3	2.1929
1109	**Oberdrauburg**	620	7,3	0,6	2,6	4,8	9,3	16,1	18,7	**19,5**	19,3	13,7	10,6	3,7	**- 1,8**	9,8	24,5	29. 6.	- 12,2	31.12.	28,8	7.1957	- 22,2	12.1927
1110	**Irschen-Leppen**	1150		0,4	1,4	0,6	4,5	11,4	14,2	14,9	**15,4**	9,5	7,8	1,7	**- 2,4**	6,6	21,0	26. 6.	- 8,8	30.12.	24,0	7.1998	- 16,3	12.1996
1111	**Dellach im Drautal**	628		- 0,9	0,9	3,4	7,9	14,5	17,8	**18,5**	18,2	12,2	8,9	2,1	**- 3,2**	8,4	24,1	23. 6.	- 13,3	31.12.	27,1	7.1983	- 20,3	1.1985
1112	**Greifenburg**	610	7,8	- 0,3	1,6	3,6	8,1	15,2	17,9	**18,7**	18,5	12,7	9,6	2,7	**- 2,6**	8,8	24,2	22. 6.	- 11,7	31.12.	30,7	7.1983	- 18,4	1.1985
1113	**Sachsenburg**	550	8,2	0,6	2,6	4,5	8,7	15,2	18,2	**18,9**	18,7	13,0	10,0	3,7	**- 1,6**	9,4	24,7	26. 6.	- 10,4	31.12.	27,4	7.1983	- 19,3	12.1939
1116	**Heiligenblut**	1380	5,6	- 0,4	1,1	0,6	4,1	11,0	14,1	14,3	**15,1**	9,4	7,2	0,8	**- 3,1**	6,2	20,8	22. 6.	- 10,7	27.12.	25,0	6.1935	- 20,1	1.1907
1119	**Stall**	820		0,1	3,1	3,3	7,1	13,3	16,2	**16,7**	**16,7**	11,2	8,5	2,2	**- 2,3**	8,0	22,4	22. 6.	- 11,3	30.12.	27,3	8.1983	- 16,0	1.1985
1120	**Wöllatal**	1550		- 1,4	- 1,0	- 1,7	2,0	8,7	12,1	12,3	**12,7**	7,4	5,4	- 0,1	**- 4,0**	4,4	19,4	25. 6.	- 11,8	28.12.	22,7	7.1984	- 20,7	1.1985
1121	**Innerfragant**	1195		- 0,3	0,7	0,5	4,4	10,9	13,8	14,2	**14,6**	9,4	6,8	1,0	**- 2,4**	6,1	20,0	26. 6.	- 10,5	29.12.	24,9	7.1957	- 18,8	1.1985
1122	**Kleindorf**	735		0,0	3,7	3,9	7,8	14,1	17,1	**17,9**	17,4	11,9	9,2	2,6	**- 1,7**	8,7	23,5	22. 6.	- 11,9	30.12.	27,5	8.2003	- 17,8	1.1985
1123	**Jamnigalm**	1680		- 2,5	- 1,0	- 2,3	1,5	7,4	11,1	11,2	**11,9**	6,7	5,1	- 0,5	**- 4,5**	3,7	17,5	23. 6.	- 15,0	2. 1.	22,0	6.2000	- 17,1	2.2005
1124	**Mallnitz**	1196		- 1,2	- 0,8	0,1	4,2	10,1	13,7	**14,1**	13,9	8,9	6,0	0,6	**- 3,0**	5,5	20,1	23. 6.	- 12,0	29.12.	23,2	7.1957	- 20,2	1.1947
1126	**St.Peter im Katschtal**	1220		- 0,9	- 0,5	0,8	4,9	11,5	15,5	**15,9**	14,9	9,5	5,7	0,5	**- 3,2**	6,2	24,2	25. 6.	- 13,2	29.12.	25,7	6.2002	- 20,3	1.1907
1127	**Innerkrems**	1520		- 2,0	- 1,9	- 1,9	1,6	8,1	11,8	12,1	**12,2**	7,3	5,2	- 0,1	**- 4,4**	4,0	19,0	25. 6.	- 14,5	2. 1.	21,6	6.2002	- 18,4	2.2005
1131	**Malta**	830	7,1	0,7	1,9	2,9	6,9	13,4	16,0	**16,9**	16,6	11,1	8,7	2,6	**- 1,2**	8,0	23,4	25. 6.	- 10,4	30.12.	25,0	6.2002	- 20,9	12.1939

Monats- und Jahresmittel der Lufttemperaturen
mit Normalzahlen und Extremwerten

Nr.	Messstelle	Höhe m ü.A.	Normalzahl °C	Mittel in °C													Größtes		Kleinstes		Größtes		Kleinstes	
																	beobachtetes Tagesmittel im Berichtsjahr				beobachtetes Tagesmittel vor dem Berichtsjahr			
				I	II	III	IV	V	VI	VII	VIII	IX	X	XI	XII	Jahr	°C	Datum	°C	Datum	°C	Datum	°C	Datum
1132	**St.Oswald (Talstation)**	1319		0,3	0,6	-0,3	3,8	10,0	13,1	**14,1**	13,9	8,8	7,1	1,5	**-2,2**	5,9	20,7	25. 6.	-10,0	26.12.	27,8	8.1992	-20,8	12.1996
1133	**Millstatt**	591	9,0	0,7	2,1	3,6	8,1	15,1	17,6	**19,1**	18,6	13,2	10,1	4,0	**-0,8**	9,3	24,7	22. 6.	-7,5	30.12.	29,8	6.2002	-16,8	2.1929
1134	**Hochegg**	1030		1,5	2,6	2,3	6,4	13,1	15,7	16,6	**16,7**	11,1	9,2	2,8	**-1,2**	8,1	22,4	22. 6.	-9,1	30.12.	29,2	7.1983	-24,1	1.1985
1135	**Weißensee-Gatschach**	945		-0,4	-0,1	1,6	5,9	12,6	16,2	**16,9**	16,8	11,3	8,8	2,5	**-2,8**	7,4	23,0	23. 6.	-9,1	27.12.	25,6	7.1947	-25,5	2.1929
1137	**Goldeck**	1885		-2,3	-1,8	-3,6	0,0	6,4	10,2	10,8	**11,3**	5,8	4,6	-0,8	**-4,8**	3,0	18,0	25. 6.	-13,7	2. 1.	19,7	7.2007	-20,3	1.1985
1138	**Fresach**	735		0,9	2,1	3,0	7,0	13,9	16,7	**17,7**	17,3	11,9	9,2	3,0	**-1,8**	8,4	23,4	23. 6.	-9,3	31.12.	27,0	7.1983	-18,1	1.1985
1139	**Weißenstein**	510	8,1	0,9	3,0	4,2	8,3	15,5	18,0	**18,9**	18,6	13,1	10,4	3,7	**-1,5**	9,4	24,1	22. 6.	-9,7	31.12.	27,6	7.1983	-19,7	1.1985
1140	**Villacher Alpe**	2164	0,2	-3,6	-3,6	-5,7	-1,9	4,3	8,4	9,1	**9,7**	3,7	3,5	-2,2	**-5,9**	1,3	15,5	25. 6.	-14,1	26.12.	20,2	7.1983	-30,9	2.1929
1141	**Hundsmaierhof-Heiligengeist**	992		0,2	0,5	1,1	5,2	12,3	15,0	**15,9**	15,7	10,2	8,1	1,8	**-2,5**	7,0	22,9	22. 6.	-10,8	30.12.	26,8	8.1992	-23,7	1.1987
1142	**Villach**	494	7,7	0,5	2,4	4,6	8,9	15,8	18,9	**19,9**	19,4	13,6	10,4	4,3	**-0,9**	9,8	25,5	23. 6.	-7,4	31.12.	29,0	7.1967	-21,0	12.1925
1143	**Bleistätter Moor**	510		1,7	3,4	5,6	9,7	16,9	19,5	**20,5**	20,0	14,4	11,3	5,7	**1,2**	10,8	26,2	26. 6.	-6,5	31.12.	27,1	7.2007	-19,4	1.1979
1144	**Ossiach**	520	8,5	0,4	2,5	4,3	8,8	15,9	18,3	**19,7**	19,1	13,6	10,6	4,5	**-0,3**	9,8	25,4	26. 6.	-6,6	31.12.	29,3	7.1942	-21,3	2.1929
1145	**Kanzelhöhe**	1526	4,2	-0,4	-0,5	-1,4	2,8	9,5	12,7	**13,6**	13,4	7,6	6,3	1,2	**-3,4**	5,1	20,2	23. 6.	-10,8	27.12.	25,4	7.1983	-20,6	2.1956
1146	**Afritz**	715		0,1	1,2	2,6	6,8	13,7	16,6	**17,8**	17,4	11,9	9,2	3,1	**-0,4**	8,3	22,3	26. 6.	-7,8	2. 1.	25,9	8.1998	-18,9	1.1985
1151	**Maria Luggau**	1140	5,0	-0,8	-0,1	0,4	4,3	10,8	14,2	**14,8**	**14,8**	9,3	7,4	1,2	**-3,1**	6,1	20,5	26. 6.	-10,9	29.12.	23,9	7.1983	-22,3	1.1985
1152	**Kötschach-Mauthen**	705		0,1	1,2	3,2	7,9	14,8	17,6	**18,6**	18,1	12,5	9,8	2,9	**-2,4**	8,7	23,8	23. 6.	-13,4	31.12.	28,6	7.1983	-18,6	1.1985
1153	**Plöckenpaß**	1232		-0,5	-0,7	-0,1	4,1	10,4	14,0	14,7	**14,8**	9,6	7,5	1,3	**-3,1**	6,0	20,7	25. 6.	-13,3	30.12.	22,6	7.2005	-15,0	3.2005
1154	**Jauken**	925		2,2	2,7	2,6	7,0	13,2	16,2	17,0	**17,2**	11,3	9,6	2,9	**-1,3**	8,4	23,4	26. 6.	-8,4	30.12.	25,1	7.2007	-4,9	1.2007
1155	**Waidegg**	635		0,3	3,5	4,1	9,4	16,2	19,1	**19,8**	19,6	13,9	11,6	4,9	**-1,0**	10,1	26,2	23. 6.	-11,8	31.12.	26,1	7.2006	-21,8	1.1984
1156	**Tröpolach**	655		-0,2	1,2	3,2	7,5	14,8	17,9	**18,5**	18,2	12,4	9,6	2,8	**-2,6**	8,6	24,0	26. 6.	-12,7	31.12.	26,5	7.2006	-15,0	1.2006
1157	**Naßfeld**	1530		-1,7	-2,4	-2,4	1,6	7,9	11,7	12,5	**12,7**	7,5	5,5	-0,2	**-4,4**	4,0	18,7	26. 6.	-14,1	30.12.	22,0	8.1997	-20,8	2.1991
1158	**Weißbriach**	800		0,5	2,0	3,6	8,0	14,6	18,1	**18,9**	18,6	12,9	10,4	3,7	**-1,5**	9,2	26,3	23. 6.	-11,6	31.12.	27,7	8.2000	-20,7	1.1985
1159	**Förolach**	565		-0,2	0,9	3,2	7,5	14,3	17,7	**18,4**	17,7	12,2	9,2	3,1	**-2,4**	8,5	23,9	23. 6.	-11,8	31.12.	30,2	7.1926	-21,7	1.1985
1160	**Feistritz an der Gail**	590		0,0	1,6	3,6	8,1	15,2	18,2	**19,1**	18,7	13,2	10,0	3,3	**-2,1**	9,1	25,0	29. 6.	-10,9	31.12.	28,7	7.1946	-22,7	12.1968
1161	**Bad Bleiberg**	907	5,9	-0,8	-0,3	1,5	6,1	12,8	15,9	**17,0**	16,4	10,5	8,0	1,3	**-3,1**	7,1	22,4	23. 6.	-14,0	31.12.	26,7	7.1983	-25,0	12.1939
1162	**Arnoldstein**	580	7,5	0,3	2,5	3,8	8,3	15,3	18,3	**19,3**	18,7	13,0	10,4	3,7	**-1,8**	9,3	24,8	23. 6.	-10,9	31.12.	28,8	8.2000	-18,4	1.1985
1163	**Faak am See**	585		0,7	2,8	4,0	8,4	15,9	18,5	**19,4**	18,7	13,0	10,2	3,7	**-1,4**	9,5	25,5	22. 6.	-9,2	31.12.	27,2	7.2007	-14,3	1.2006
1164	**Wernberg**	565		1,2	3,8	4,6	8,9	15,9	18,4	**19,5**	19,2	13,7	10,9	4,5	**-0,8**	10,0	24,5	26. 6.	-7,4	31.12.	26,9	7.1983	-17,7	1.1985
1165	Rosenbach	540	8,3	-1,6	-0,2	2,1	6,6	13,8	16,7	**17,4**	16,8	11,0	7,9	2,0	**-2,6**	7,5	23,1	29. 6.	-10,8	31.12.	28,0	7.1983	-19,3	12.1939
1166	**Bärental**	1000	5,1	-0,2	-0,2	0,8	5,1	11,9	15,0	**15,8**	15,6	10,2	7,6	1,8	**-2,6**	6,7	22,3	26. 6.	-12,5	30.12.	24,7	7.1983	-24,6	1.1985
1167	**Tschachoritsch**	600		0,8	3,6	4,6	8,9	15,8	18,9	**19,6**	19,2	13,6	10,7	4,3	**-0,7**	9,9	25,1	26. 6.	-7,0	31.12.	27,9	8.1992	-20,9	1.1985
1168	**Kirschentheuer-Babniak**	440		-0,4	1,9	3,8	8,2	15,2	18,1	**18,9**	18,2	12,7	9,7	3,5	**-1,5**	9,0	24,6	26. 6.	-8,2	2. 1.	27,9	7.1991	-19,2	1.1985
1169	**Loibltunnel**	1067	5,9	0,8	0,6	0,4	4,9	11,3	14,6	**15,4**	15,2	9,8	8,1	2,3	**-2,1**	6,8	21,2	23. 6.	-11,2	30.12.	26,3	7.1983	-18,4	1.1985
1170	**Bodental**	995	5,2	-0,7	-0,5	0,5	5,1	11,7	15,1	**16,1**	15,6	9,9	7,6	1,6	**-2,6**	6,6	22,2	26. 6.	-12,7	30.12.	26,8	7.1957	-21,3	1.1985
1171	**Ferlach**	470		-0,5	1,6	4,0	8,4	15,5	18,7	**19,6**	19,1	13,2	10,0	3,6	**-1,2**	9,3	24,8	25. 6.	-7,4	2. 1.	27,5	7.1957	-18,9	1.1985
1172	**Zell-Pfarre**	900	6,6	-0,2	0,3	0,6	5,1	11,4	14,8	**15,7**	15,5	10,0	7,9	1,6	**-2,8**	6,7	21,2	25. 6.	-12,3	30.12.	25,2	7.1968	-20,5	1.1985
1173	**Schwarz**	780	6,3	0,1	1,4	2,5	7,2	14,2	17,1	**18,0**	17,5	11,8	9,1	2,7	**-1,6**	8,3	23,6	23. 6.	-9,4	31.12.	26,7	7.1968	-19,9	1.1985
1174	**Seeberg**	1040	5,9	1,2	1,3	1,2	5,7	12,3	15,3	**16,3**	16,1	10,5	8,8	2,7	**-1,8**	7,5	22,6	25. 6.	-11,6	30.12.	25,1	7.1983	-18,8	1.1985
1175	**Eisenkappel**	580		0,4	1,7	3,0	7,4	14,2	17,3	**18,2**	17,7	11,9	9,4	3,4	**-1,1**	8,6	23,8	25. 6.	-9,5	31.12.	26,3	6.2002	-21,3	1.1985
1176	**Falkert**	1855		-2,6	-2,1	-4,4	-0,8	5,8	9,1	9,2	**9,6**	4,9	4,8	-1,2	**-5,1**	2,3	17,2	25. 6.	-13,9	2. 1.	20,3	8.2003	-24,4	1.1985
1177	**Maitratten-Sonnleiten**	1000		-0,5	0,0	0,8	4,7	11,2	14,1	**15,5**	14,8	9,5	7,1	1,3	**-3,0**	6,3	20,1	22. 6.	-12,9	30.12.	22,9	7.2005	-15,7	12.1996
1178	**Sirnitz**	850		-1,3	-0,3	1,3	5,1	12,2	15,1	**16,2**	15,7	10,4	7,5	1,9	**-2,7**	6,8	21,7	26. 6.	-12,6	30.12.	25,4	6.2002	-20,9	1.1907
1179	**Weitensfeld**	705		-1,3	-0,3	2,4	5,9	12,6	16,4	**17,3**	16,6	11,0	8,2	2,4	**-2,7**	7,4	22,6	24. 6.	-12,0	31.12.	24,2	7.1983	-20,0	1.1985
1180	**Winklern ob Straßburg**	1040		1,5	2,8	2,4	6,4	12,8	15,6	16,6	**16,7**	11,4	9,2	3,0	**-0,9**	8,1	22,1	26. 6.	-9,1	30.12.	26,0	7.1983	-19,9	1.1985
1181	**Grades-Klachl**	725		0,2	0,9	3,0	6,7	13,1	16,4	**17,3**	16,6	11,5	8,7	2,9	**-1,3**	8,0	22,5	26. 6.	-11,2	30.12.	24,4	6.2002	-17,1	1.1985
1182	**Friesach**	634		-0,2	1,1	3,3	7,2	13,9	17,2	**18,1**	17,5	12,0	8,8	2,6	**-1,0**	8,4	22,7	23. 6.	-9,0	30.12.	25,4	8.1943	-19,0	1.1907
1183	Neumarkt in Steiermark	872	6,0	-0,4	0,1	1,9	5,8	12,2	15,9	**16,5**	16,1	10,7	7,4	2,0	**-1,5**	7,2	21,1	27. 7.	-8,7	30.12.	25,0	8.1943	-23,4	1.1903
1184	**Gaisberg**	930		0,4	1,5	1,8	6,0	12,5	15,2	**16,0**	**16,0**	10,7	8,2	2,1	**-1,6**	7,4	21,8	22. 6.	-9,8	30.12.	24,4	7.2007	-14,6	12.1996
1185	**Guttaring**	710		0,3	2,4	3,9	7,8	14,3	17,4	**18,3**	18,2	12,6	9,7	3,3	**-0,5**	9,0	23,7	26. 6.	-8,4	31.12.	25,6	7.2007	-14,2	1.2003
1186	**Silberegg**	598	6,9	0,1	1,9	3,9	8,2	14,9	17,8	**18,7**	18,3	12,7	9,6	3,3	**-0,5**	9,1	24,2	26. 6.	-8,1	31.12.	26,3	6.2002	-19,6	1.1968
1188	**Knappenberg**	1050		0,6	3,5	3,3	7,8	14,0	16,8	**17,8**	15,5	10,3	9,7	4,2	**0,3**	8,7	24,5	26. 6.	-7,9	2. 1.	26,4	8.1994	-18,8	2.1991
1189	**Wietersdorf**	630	7,6	0,6	2,7	4,2	8,6	15,2	18,1	**19,0**	18,8	13,0	10,2	3,7	**-0,2**	9,5	24,2	22. 6.	-8,0	31.12.	29,5	7.1983	-18,6	1.1947
1190	**Magdalensberg**	920	7,0	0,8	2,2	2,1	6,5	13,3	15,9	**16,8**	**16,8**	11,3	9,2	2,5	**-1,4**	8,0	22,6	26. 6.	-10,1	30.12.	26,9	7.1957	-17,3	1.1985
1191	**Sillehof**	450		**-0,2**	2,4	4,5	9,1	16,3	18,9	**19,8**	19,2	13,6	10,1	4,1	-0,1	9,8	24,8	26. 6.	-7,3	2. 1.	28,8	8.1994	-21,6	1.1985
1192	**Radweg-Gradisch**	666		-0,5	1,8	3,7	8,5	16,0	18,6	**19,7**	18,8	13,1	9,7	3,4	**-1,5**	9,3	25,4	22. 6.	-9,2	31.12.	27,9	8.1971	-19,7	1.1907
1193	**Hörzendorf**	475		**-0,7**	1,4	3,7	8,4	15,6	17,9	**18,6**	18,0	12,6	9,3	3,6	**-0,7**	9,0	24,1	26. 6.	-9,1	2. 1.	26,7	7.2006	-16,0	1.2006
1194	**St.Veit an der Glan**	475		**-0,4**	1,8	4,2	8,5	15,5	18,3	**19,4**	18,8	13,0	9,6	3,9	-0,2	9,4	23,6	26. 6.	-6,9	30.12.	25,8	6.2002	-16,7	1.2006
1195	**Dreifaltigkeit**	1180		0,1	1,2	1,0	5,2	12,1	14,8	**15,5**	14,9	10,1	7,5	2,2	**-1,5**	6,9	21,9	22. 6.	-8,0	31.12.	25,7	7.1983	-17,6	1.1985
1196	**Drasendorf**	580		0,3	2,4	4,2	8,5	15,1	17,8	**18,7**	18,4	12,9	10,0	3,9	**-0,3**	9,3	23,8	26. 6.	-7,8	31.12.	26,8	8.1983	-16,7	1.1985
1197	**Klagenfurt (Flugplatz)**	447	7,7	**-0,2**	2,0	4,4	8,8	15,8	18,8	**19,9**	19,3	13,4	9,9	4,2	-0,1	9,7	24,3	26. 6.	-6,3	2. 1.	28,6	8.1921	-21,7	12.1939
1198	**Klagenfurt**	442		1,8	4,5	6,1	10,8	17,8	21,0	**21,7**	21,2	15,4	12,0	5,7	**1,1**	11,6	27,2	26. 6.	-5,4	31.12.	29,0	7.2007	-17,3	1.1985
1199	**Velden-Weinzierl**	535		0,7	2,8	4,2	8,7	15,8	18,5	**19,5**	18,8	13,3	10,2	4,2	**-0,7**	9,7	24,9	26. 6.	-7,6	31.12.	27,7	7.2007	-14,1	12.1996
1200	**Keutschach**	530		-0,1	1,7	4,0	8,4	15,4	18,4	**19,4**	18,9	13,3	10,2	4,2	**-0,6**	9,4	24,2	22. 6.	-7,7	2. 1.	27,2	8.1992	-21,5	1.1985
1201	**Pörtschach**	452		0,5	2,1	4,6	8,9	15,9	19,1	**20,2**	19,4	13,8	10,4	4,7	**0,1**	10,0	24,7	26. 6.	-6,0	30.12.	27,3	7.2007	-14,0	1.2006
1202	**St.Margarethen ob Töllerberg**	460		**-0,1**	2,3	4,7	9,2	16,2	19,0	**19,8**	19,1	13,3	9,8	4,2	0,2	9,8	24,7	26. 6.	-7,7	2. 1.	26,0	7.2006	-20,1	1.1985
1203	**Klopein am Klopeiner See**	470	7,4	**-0,3**	2,1	3,9	8,8	15,7	18,5	**19,2**	18,4	12,9	9,5	4,1	1,6	9,5	24,9	26. 6.	-7,7	2. 1.	27,9	6.2002	-21,7	2.1929
1204	**Diex**	1150		0,9	1,3	0,6	5,1	11,7	14,7	**15,7**	**15,7**	10,1	8,2	2,2	**-1,9**	7,0	21,3	28. 5.	-10,1	29.12.	25,8	8.1992	-19,4	1.1985
1205	**St.Michael ob Bleiburg**	527		0,4	2,7	4,6	9,3	16,3	19,5	**20,4**	19,5	13,8	10,2	4,2	**0,2**	10,1	25,6	26. 6.	-7,5	31.12.	28,7	7.2003	-21,4	1.1985
1206	**Lavamünd**	350		**0,9**	3,3	4,7	9,1	15,6	18,5	**19,4**	19,1	13,5	10,3	4,7	1,3	10,0	25,6	26. 6.	-6,2	1. 1.	26,4	6.2002	-14,8	1.2003
1207	**Reichenfels**	800		-0,5	0,7	2,5	6,7	13,1	16,3	**17,2**	16,4	11,2	7,9	2,0	**-1,3**	7,7	22,6	26. 6.	-11,2	29.12.	24,9	7.1988	-19,1	1.1985
1208	**Preblau**	790	5,6	-1,1	-0,3	1,8	6,0	12,2	15,4	**16,3**	15,7	10,6	7,4	1,7	**-2,0**	7,0	21,6	26. 6.	-11,1	29.12.	23,7	7.1995	-20,8	12.1939
1209	**Preitenegg**	1035		-0,2	0,9	1,3	5,7	11,8	14,9	**15,9**	15,5	10,0	7,7	1,8	**-2,2**	6,9	21,6	28. 5.	-10,0	30.12.	26,1	7.1950	-20,0	1.1947
1210	**Forst-Saualpe**	700		0,5	2,7	3,8	8,4	15,0	17,5	**18,9**	18,2	12,7	9,9	3,6	**-0,6**	9,2	24,7	26. 6.	-8,6	31.12.	27,3	7.2007	-12,1	1.2006
1211	**Wolfsberg**	440		**0,1**	2,4	4,8	9,5	16,2	18,9	**20,0**	19,3	13,7	10,1	4,0	0,5	10,0	25,0	26. 6.	-8,0	1. 1.	28,1	6.1950	-20,5	12.1939
1212	**St.Michael-Wolfsberg**	510		0,6	3,6	5,0	9,4	16,0	18,9	**20,0**	19,5	14,0	10,9	4,3	**0,4**	10,2	25,4	26. 6.	-7,0	31.12.	27,0	7.2007	-16,7	1.2003
1213	**St.Andrä im Lavanttal**	402		**-0,4**	1,6	4,5	8,8	15,6	18,7	**19,7**	18,6	13,1	9,4	3,9	0,4	9,5	23,9	24. 6.	-7,4	1. 1.	26,8	7.1905	-19,6	1.1907
1214	**Pustritz**	790		**-0,2**	2,3	1,6	4,8	11,6	16,9	**18,1**	17,6	11,9	9,5	3,1			23,6	22. 6.			26,3	7.2007	-17,3	1.1985
1215	**Brandl-Koralpe**	1485		-0,5	-0,4	-1,3	2,9	9,2	12,5	**13,3**	13,1	8,1	6,5	1,1	**-3,1**	5,1	19,7	25. 6.	-11,1	26.12.	26,9	7.1983	-21,8	1.1987
1216	**Soboth**	1145		1,7	1,8	0,9	5,3	11,5	14,7	**15,5**	15,2	9,7	8,5	3,3	**-0,8**	7,3	22,5	28. 5.	-9,1	28.12.	24,5	7.2007	-17,3	2.1991

Häufigkeiten der Lufttemperaturen

Nr.	Messstelle	Einzugsgebiet	Höhe m ü.A.	Anzahl der Tage – Tagesmittel in °C										
				≦ - 20,1	- 20,0 bis - 15,1	- 15,0 bis - 10,1	- 10,0 bis - 5,1	- 5,0 bis - 0,1	0,0 bis 4,9	5,0 bis 9,9	10,0 bis 14,9	15,0 bis 19,9	20,0 bis 24,9	≧ 25,0
				RHEINGEBIET										
4	**Obervermunt**	Ill	1980	0	0	15	40	100	85	69	54	3	0	0
6	**Vermunt**	"	1733	0	0	2	26	74	97	85	57	25	0	0
8	**Kops**	"	1829	0	0	7	31	85	82	86	56	19	0	0
9	**Partenen**	"	1030	0	0	1	13	60	84	67	73	59	9	0
10	Gaschurn	"	980	0	0	0	9	54	86	72	83	53	9	0
11	**St.Gallenkirch**	"	860	0	0	0	10	51	86	72	73	63	11	0
15	**Tschagguns**	"	680	0	0	0	7	39	84	74	70	70	22	0
17	**Silbertal**	Litz	885	0	0	3	10	56	90	70	68	64	5	0
18	**Schruns**	"	671	0	0	0	7	29	86	74	65	72	33	0
19	**Latschau**	Ill	1000	0	0	0	8	39	89	87	71	58	14	0
20	**Rodund**	"	645	0	0	0	4	40	79	78	60	71	33	1
21	**Golm**	"	1930	0	0	7	35	95	81	79	52	17	0	0
22	Langen am Arlberg	Alfenz	1218	0	0	0	11	53	96	68	76	56	6	0
23	**Klösterle**	"	1057	0	0	2	15	71	83	65	74	51	5	0
26	**Lünersee**	Alvier	2015	0	0	17	43	91	106	59	50	0	0	0
29	**Brand**	"	1005	0	0	0	12	53	85	83	79	49	5	0
30	Bludenz	Ill	575	0	0	0	4	20	72	80	68	76	42	4
33	**Fontanella**	Lutz	1140	0	0	0	10	46	92	76	76	51	15	0
37	**Nenzinger Himmel**	Meng	1305	0	0	5	19	61	98	74	78	31	0	0
38	**Thüringen**	Ill	580	0	0	0	3	23	76	81	72	78	32	1
39	**Frastanz**	"	491	0	0	0	3	34	75	82	63	69	39	1
43	Fraxern	Frutz	809	0	0	0	2	27	81	79	76	66	35	0
44	Feldkirch-Gisingen	Rhein	440	0	0	0	2	15	73	86	71	77	39	3
48	**Lustenau**	"	404	0	0	0	2	29	73	89	54	73	44	2
49	**Ebnit**	Dornbirnerach	1100	0	0	0	7	44	94	85	77	53	6	0
55	**Altach**	Rheintalbinnenkanal	412	0	0	0	1	31	72	95	57	72	36	2
56	**Dornbirn**	Dornbirnerach	441	0	0	0	0	18	89	83	64	78	32	2
59	Schröcken	Bregenzerach	1263	0	0	0	16	49	96	74	76	49	6	0
60	**Schoppernau**	"	835	0	1	3	17	55	72	74	72	63	9	0
62	**Au**	"	800	0	1	4	14	61	82	74	77	51	2	0
64	**Damüls**	"	1365	0	0	3	21	67	99	75	67	34	0	0
67	**Bizau**	"	705	0	0	1	8	47	83	78	67	66	16	0
68	**Andelsbuch**	"	600	0	0	1	8	48	70	78	68	70	23	0
69	**Bödele**	"	1150	0	0	1	15	68	92	68	72	47	3	0
70	**Egg**	"	660	0	0	0	6	42	86	75	70	63	24	0
75	**Hittisau**	Subersach	800	0	0	1	9	47	83	74	69	64	19	0
79	**Alberschwende**	Bregenzerach	717	0	0	0	4	41	88	81	69	62	21	0
80	**Doren**	Rotach	710	0	0	0	5	40	83	77	70	65	26	0
81	**Bregenz-Rieden**	Bregenzerach	430	0	0	0	1	24	89	78	65	72	36	1
82	**Bregenz**	Bodensee	424	0	0	0	0	15	79	84	71	76	40	1
83	**Bregenz**	"	486	0	0	0	0	22	76	90	70	73	32	3
84	**Pfänder**	"	1056	0	0	0	9	47	95	78	78	50	9	0
				DONAUGEBIET OBERHALB DES INN										
87	**Baad**	Iller	1305	0	0	1	16	52	97	75	70	50	5	0
88	**Zug**	Lech	1500	0	3	11	39	60	100	63	61	29	0	0
90	**Zürs**	"	1720	0	1	10	36	75	104	76	57	7	0	0
91	**Warth**	"	1475	0	0	3	23	68	88	79	67	38	0	0
92	**Holzgau**	"	1100	0	0	4	23	67	59	79	70	60	4	0
96	**Vorderhornbach**	"	960	0	0	3	21	65	88	66	66	53	4	0
99	**Höfen-Oberhornberg**	"	870	0	0	1	6	45	93	80	75	56	10	0
100	**Hahnenkamm-Reutte**	"	1670	0	0	6	26	84	88	91	52	19	0	0
101	**Reutte**	"	850	0	0	1	5	39	83	87	74	65	12	0
103	**Berwang**	"	1295	0	0	3	16	64	94	71	69	48	1	0
105	**Tannheim-Untergschw.**	Vils	1090	0	1	4	20	57	91	72	73	47	1	0
106	**Jungholz**	"	1060	0	0	1	12	48	98	79	74	48	6	0
107	**Vils**	"	810	0	1	1	10	56	75	84	75	55	9	0
110	**Scharnitz**	Isar	970	0	0	2	11	57	84	70	72	57	13	0
111	**Seefeld in Tirol**	"	1182	0	0	3	27	64	78	73	65	55	1	0
113	**Leutasch-Kirchplatzl**	Leutascher Ache	1135	0	0	3	24	61	91	65	64	51	7	0
116	**Hinterriß**	Rißbach	930	0	0	2	28	58	90	66	72	45	5	0
124	**Pertisau**	Achensee	935	0	0	1	14	55	69	90	74	56	7	0
126	**Achenkirch**	Ache	905	0	0	1	13	53	78	83	71	60	7	0
129	**Ehrwald**	Loisach	960	0	0	0	13	44	81	80	70	65	13	0
130	**Hall in Tirol**	Inn	585	0	0	0	1	29	78	80	69	61	45	3
				INNGEBIET OBERHALB DER SALZACH										
131	**Nauders**	"	1360	0	0	4	31	57	68	80	75	51	0	0
132	**Spiss**	Schalklbach	1540	0	0	5	26	84	79	72	72	28	0	0
133	**Pfunds**	Inn	995	0	0	2	6	40	80	71	68	75	24	0
138	**Fendels**	"	1356	0	0	1	9	54	80	83	66	67	6	0
140	**Prutz**	"	870	0	0	1	11	41	70	83	63	75	22	0
149	**Kaunertal-Feichten**	Fagge	1314	0	0	2	13	67	77	75	77	53	2	0
151	**Ladis-Neuegg**	Inn	1350	0	0	1	20	71	80	78	66	48	2	0
152	**Runserau**	"	860	0	0	2	6	45	71	78	68	74	22	0
155	**St.Anton am Arlberg**	Rosanna	1285	0	0	3	21	60	79	72	74	55	2	0
161	**Galtür**	Trisanna	1587	0	2	8	38	63	86	76	69	24	0	0
163	**Kappl-Oberbichl**	"	1490	0	0	1	25	71	83	77	64	43	2	0
164	**See im Paznaun**	"	1040	0	0	3	16	59	72	70	76	64	6	0
165	**Landeck**	Inn	798	0	0	0	6	34	77	76	70	69	34	0
166	**Nassereith**	Gurglbach	850	0	0	1	13	61	74	69	70	64	14	0
168	Imst (Oberstadt)	"	860	0	0	0	10	56	72	69	70	66	23	0
169	**Pitztaler Gletscher**	Pitze	2850	0	9	31	88	90	75	69	4	0	0	0
177	**St.Leonhard i.P.-N.**	"	1460	0	0	4	32	72	77	78	71	32	0	0
179	**Jerzens-Ritzenried**	"	1120	0	0	3	19	71	77	73	65	55	3	0
180	**Piller**	"	1315	0	0	1	10	51	79	91	74	57	3	0
188	**Vent**	Venter Ache	1906	0	0	14	32	86	80	74	71	9	0	0
191	**Obergurgl**	Gurgler Ache	1940	0	0	8	29	86	85	76	69	13	0	0
193	**Gries**	Fischbach	1575	0	1	7	49	73	84	73	67	12	0	0
194	**Längenfeld**	Ötztaler Ache	1180	0	0	3	14	59	80	78	69	59	4	0
196	**Niederthai**	"	1550	0	0	6	32	73	85	69	75	26	0	0
197	**Umhausen**	"	1041	0	0	3	11	53	67	83	67	72	10	0
198	**Oetz**	"	760	0	0	2	10	57	68	67	69	66	27	0
201	**Kühtai**	"	1970	0	0	7	34	86	86	79	69	5	0	0
204	**Haiming**	Inn	663	0	0	0	4	36	74	73	73	75	31	0
205	**Obsteig**	"	950	0	0	0	8	52	86	77	69	63	11	0
206	**Stams**	"	675	0	0	1	7	52	62	76	65	65	37	1

Häufigkeiten der Lufttemperaturen

Nr.	Messstelle	Einzugsgebiet	Höhe m ü.A.	Anzahl der Tage										
				Tagesmittel in °C										
				≦ - 20,1	- 20,0 bis - 15,1	- 15,0 bis - 10,1	- 10,0 bis - 5,1	- 5,0 bis - 0,1	0,0 bis 4,9	5,0 bis 9,9	10,0 bis 14,9	15,0 bis 19,9	20,0 bis 24,9	≧ 25,0
210	**Telfs**	Inn	618	0	0	0	5	46	70	76	63	66	39	1
212	**Inzing**	"	610	0	0	0	4	41	75	73	68	68	36	1
216	**St.Sigmund-Sellrain**	Melach	1520	0	0	2	18	71	80	79	70	46	0	0
219	**Innsbruck (Flughafen)**	Inn	579	0	0	0	3	25	75	78	69	67	47	2
221	**Innsbruck (Univ.)**	"	577	0	0	0	1	21	80	73	72	61	55	3
222	**Brenner**	Sill	1445	0	0	1	18	72	73	83	60	56	3	0
223	**Obernberg am Brenner**	Obernberger Seebach	1360	0	1	1	34	62	88	74	58	46	2	0
226	**Innerschmirn-Obern**	Schmirnbach	1610	0	0	7	30	86	83	72	65	23	0	0
228	**Steinach a.Br.**	Sill	1204	0	0	0	10	52	85	82	68	63	6	0
230	Trins	Gschnitzbach	1235	0	0	0	12	53	92	73	68	63	5	0
232	**Navis**	Sill	1400	0	0	3	20	75	88	76	63	40	1	0
235	**Matrei am Brenner**	"	970	0	0	0	6	42	86	78	78	67	9	0
238	**Dresdner Hütte**	Ruetz	2290	0	1	18	43	92	101	56	53	2	0	0
241	**Telfes im Stubai**	"	1070	0	0	0	10	47	87	80	71	59	12	0
242	**Schönberg im Stubaital**	Sill	1005	0	0	0	6	44	83	78	82	60	13	0
243	**Patscherkofel**	"	2247	0	0	21	57	98	75	71	43	1	0	0
247	**Rinn**	Inn	895	0	0	0	3	42	76	81	71	66	27	0
248	**Kleinvolderberg**	"	660	0	0	0	4	47	76	74	73	73	19	0
252	**Wattener Lizum**	"	1970	0	0	14	37	93	90	69	59	4	0	0
254	**Weerberg**	"	925	0	0	0	7	42	83	76	79	65	14	0
255	**Schwaz**	"	535	0	0	0	1	23	84	79	70	56	51	2
257	**Jenbach**	"	530	0	0	0	1	20	79	72	78	64	52	0
258	**Rotholz**	"	590	0	0	0	2	45	75	77	70	73	24	0
260	**Zillergrund-Plattk.**	Ziller	2260	0	0	17	39	109	82	71	47	1	0	0
263	**Klaushof**	"	1022	0	0	3	26	53	89	68	67	53	7	0
265	**Schlegeis (Speicher)**	Zemmbach	1800	0	0	6	21	87	86	78	63	25	0	0
268	**Ginzling**	"	1060	0	0	1	15	58	88	76	67	55	6	0
272	**Stillupp (Speicher)**	"	1125	0	0	3	14	65	80	80	70	50	4	0
274	**Mayrhofen**	Ziller	633	0	0	1	4	33	75	79	68	69	37	0
277	**Durlaßboden**	Gerlosbach	1432	0	0	3	14	74	82	75	66	51	1	0
278	**Gerlos**	"	1250	0	1	6	34	70	84	66	63	42	0	0
279	**Gerlos-Gmünd**	"	1180	0	0	2	11	63	83	80	67	55	5	0
280	**Ried im Zillertal**	Ziller	555	0	0	1	3	46	76	73	69	62	36	0
281	**Schlitterberg**	"	960	0	0	0	10	45	83	81	72	62	13	0
282	**Inneralpbach**	Inn	1040	0	0	4	17	63	84	76	61	58	3	0
285	**Brandenberg**	Brandenberger Ache	920	0	0	1	11	54	74	88	67	60	11	0
286	**Radfeld**	Inn	514	0	0	1	1	33	80	79	66	57	48	1
289	**Kelchsau**	Kelchsauer Ache	815	0	0	1	11	65	75	74	72	64	4	0
290	**Hopfgarten i.Brt.**	Brixentaler Ache	600	0	0	1	4	50	78	69	74	64	26	0
292	**Kirchbichl**	Inn	498	0	0	0	2	20	94	69	72	68	41	0
293	**Ellmau**	Weißache	750	0	0	1	5	54	78	69	73	63	23	0
297	**Kufstein**	Inn	493	0	0	0	2	20	86	73	69	67	49	0
299	**Thiersee-Landl**	Thierseer Ache	700	0	0	1	10	63	73	76	68	62	13	0
302	**Jochberg**	Jochberger Ache	950	0	0	0	8	51	88	70	78	61	10	0
303	**Hahnenkamm-Ehrenbachhöhe**	"	1790	0	0	6	26	71	104	74	57	28	0	0
304	**Kitzbühel**	"	744	0	0	1	6	41	80	73	65	67	33	0
305	**Aschau**	Aschauer Ache	1005	0	0	2	20	60	94	65	67	55	3	0
308	**Hochfilzen**	Fieberbrunner Ache	960	0	0	1	19	63	81	68	66	61	7	0
310	**St.Johann in Tirol-Almdorf**	Großache	756	0	1	0	6	53	79	62	69	67	29	0
312	**Fischbachalm-Kaiserbachtal**	Kohlenbach	860	0	0	3	24	55	92	63	60	57	12	0
315	**Kössen**	Großache	590	0	0	1	4	48	80	79	66	65	23	0
		SALZACHGEBIET												
316	**Krimml**	Krimmler Ache	1000	0	0	1	13	54	72	77	73	67	9	0
319	Paß Thurn	Salzach	1200	0	0	1	13	63	91	65	72	56	5	0
321	Stuhlfelden	"	816	0	0	1	7	57	69	72	78	66	16	0
323	**Enzingerboden**	Stubache	1480	0	0	4	19	62	98	74	62	46	1	0
325	**Rudolfshütte**	"	2304	0	1	19	66	95	79	69	37	0	0	0
328	**Uttendorf**	"	796	0	0	2	10	52	68	77	63	70	24	0
332	Kaprun	Kapruner Ache	750	0	0	2	6	51	69	67	68	67	36	0
333	**Zell am See**	Zeller See	766	0	0	2	7	49	72	72	65	64	35	0
337	**Sonnblick**	Hüttwinklache	3105	2	23	54	108	79	68	32	0	0	0	0
340	Bucheben	"	1135	0	0	4	15	60	86	75	64	58	4	0
341	**Rauris**	Rauriser Ache	934	0	0	2	12	54	72	83	66	70	7	0
344	**Badgastein**	Gasteiner Ache	1100	0	0	3	11	48	77	87	64	66	10	0
347	Großarl	Großarlbach	890	0	0	1	14	61	69	78	65	69	9	0
348	**St.Johann im Pongau**	"	634	0	0	1	6	55	64	73	65	68	34	0
349	**St.Veit im Pongau**	Salzach	750	0	0	0	5	46	72	77	66	64	36	0
352	**Karbachalm (Talstation)**	"	925	0	0	1	18	66	82	73	56	64	6	0
353	**Bischofshofen**	"	543	0	0	0	2	33	81	68	75	69	38	0
354	**Hüttau**	Fritzbach	720	0	0	1	11	60	81	68	67	69	9	0
355	**Annaberg**	Lammer	700	0	0	0	5	47	88	77	71	59	19	0
358	**Hintersee**	Almbach	750	0	0	1	11	52	71	81	67	55	26	2
359	**Salzburg-Freisaal**	Salzach	420	0	0	0	2	17	75	85	70	61	54	2
361	**Salzburg (Flugplatz)**	Glanbach	430	0	0	0	2	22	76	83	68	66	47	2
362	**Eugendorf**	Fischach	520	0	0	0	5	39	76	83	59	64	38	2
363	**Saalbach**	Saalach	1022	0	0	2	10	65	63	77	65	66	18	0
365	**Maria Alm**	Urschlaubach	810	0	0	2	16	48	71	72	64	67	26	0
366	Hütten	Leogangbach	900	0	0	1	11	60	74	65	69	55	31	0
368	**St.Ulrich-Pillersee**	Loferbach	870	0	1	2	24	53	87	71	63	57	8	0
369	**Waidring**	"	775	0	1	3	16	66	67	69	67	59	18	0
370	**Lofer**	"	625	0	0	0	7	32	83	73	66	70	35	0
374	**Ibm**	Moosache	425	0	0	0	3	38	78	85	55	67	40	0
375	**Ostermiething**	Salzach	405	0	0	0	0	27	76	91	61	68	42	1
376	**Ach-Burghausen**	"	473	0	0	0	1	33	79	84	55	63	49	2
		INNGEBIET UNTERHALB DER SALZACH												
378	**Neukirchen an der Enknach**	Enknach	410	0	0	0	2	39	74	89	54	65	43	0
379	**Mattsee**	Niedertrumer See	508	0	0	0	1	28	81	90	60	60	46	0
380	**Mattighofen**	Mattig	455	0	0	0	4	35	78	85	57	62	44	1
381	**Hocheck**	Schwemmbach	595	0	0	0	9	58	85	79	60	58	17	0
383	**Straßwalchen**	"	550	0	0	0	6	33	79	86	60	61	40	1
384	**Braunau am Inn**	Mattig	360	0	0	0	0	25	79	95	53	67	45	2
385	**Waldzell**	Waldzeller Ache	500	0	0	0	4	46	75	88	57	61	35	0
386	**St.Johann am Walde**	Mettmach	629	0	0	0	4	35	84	80	63	62	37	1
387	**Altheim**	Ach	358	0	0	0	1	29	80	86	54	69	46	1
388	Reichersberg	Inn	350	0	0	0	0	26	78	85	63	68	45	1
390	Ried im Innkreis	Rieder Bach	431	0	0	0	0	29	77	87	58	69	45	1
391	**St.Marienkirchen**	Inn	340	0	0	0	1	32	72	93	52	70	46	0
392	**Lambrechten**	Pram	396	0	0	0	1	41	73	88	56	67	40	0
393	**Kopfing**	Pfudabach	569	0	0	0	4	47	75	75	65	64	35	1

Häufigkeiten der Lufttemperaturen

Nr.	Messstelle	Einzugsgebiet	Höhe m ü.A.	Anzahl der Tage										
				Tagesmittel in °C										
				≦ - 20,1	- 20,0 bis - 15,1	- 15,0 bis - 10,1	- 10,0 bis - 5,1	- 5,0 bis - 0,1	0,0 bis 4,9	5,0 bis 9,9	10,0 bis 14,9	15,0 bis 19,9	20,0 bis 24,9	≧ 25,0
394	**Sigharting**	Pfudabach	355	0	0	0	1	33	80	86	56	65	45	0
395	**Schärding / Rossbach**	Roßbach	330	0	0	0	0	29	78	91	52	69	47	0
396	**Wernstein**	Inn	355	0	0	0	1	30	75	94	55	69	42	0
397	**Schardenberg**	"	529	0	0	0	1	37	79	82	69	66	32	0
	DONAUGEBIET ZWISCHEN INN UND TRAUN													
398	**Münzkirchen**	Donau	507	0	0	0	3	48	78	76	62	72	27	0
399	**Vichtenstein**	"	592	0	0	0	9	59	71	72	60	59	34	2
400	**Rannawerk**	"	285	0	0	0	0	24	75	95	58	69	45	0
403	**Mausloch**	Ranna	515	0	0	0	2	44	85	83	58	66	28	0
404	**Pfarrkirchen**	"	815	0	0	0	10	48	93	73	69	49	24	0
405	**Neustift im Mühlkreis**	"	597	0	0	0	3	48	76	80	61	62	35	1
406	**Julbach**	Kleine Mühl	575	0	0	0	3	50	82	82	57	66	26	0
408	**Schwarzenberg**	Große Mühl	730	0	0	0	2	56	85	73	69	58	23	0
409	**Schlägl**	"	555	0	0	0	2	58	86	79	48	70	23	0
410	**Guglwald**	Kleine Michl	750	0	0	0	12	60	88	74	57	58	17	0
411	**Helfenberg**	"	598	0	0	0	6	60	85	76	56	62	21	0
412	**Haslach**	"	510	0	0	0	5	53	85	79	50	74	20	0
413	Rohrbach	Große Mühl	600	0	0	0	2	42	80	85	54	69	34	0
414	**Langhalsen**	"	449	0	0	0	8	64	82	76	52	61	23	0
415	**Partenstein**	"	295	0	0	0	4	39	75	84	54	71	39	0
416	**Neuhaus an der Donau**	Donau	450	0	0	0	4	42	80	79	53	69	39	0
417	**Neumarkt im Hausr.-Widldorf**	Aschach	380	0	0	0	2	40	79	86	55	62	42	0
418	**Peuerbach**	"	372	0	0	0	1	40	80	85	54	69	37	0
419	Waizenkirchen	"	370	0	0	0	1	29	83	86	54	68	44	1
420	**Neukirchen am Walde**	"	555	0	0	0	3	47	80	77	60	65	34	0
421	**St.Agatha**	"	499	0	0	0	2	38	77	80	63	59	46	1
422	**Aschach an der Donau**	"	292	0	0	0	1	25	76	87	59	66	51	1
423	**Eferding**	Donau	274	0	0	0	2	42	61	73	67	71	49	1
424	**Kematen am Innbach**	Innbach	351	0	0	0	2	40	70	93	51	65	44	1
425	**Geboltskirchen**	Trattnach	540	0	0	0	5	46	75	83	64	61	32	0
426	**Hofkirchen an der Trattnach**	"	385	0	0	0	1	37	75	90	52	64	47	0
427	**Grieskirchen-Moosham**	"	352	0	0	0	1	33	75	89	52	67	49	0
429	**Goldwörth**	Donau	260	0	0	0	1	28	75	84	56	68	51	3
430	**Bad Leonfelden**	Große Rodl	740	0	0	0	11	50	88	75	57	58	27	0
431	**Piberstein**	"	899	0	0	0	11	60	90	63	72	51	19	0
432	**St.Peter am Wimberg**	"	687	0	0	0	4	51	85	77	62	58	29	0
433	**Neußerling**	"	615	0	0	0	5	46	80	78	68	59	30	0
434	**Waxenberg**	"	700	0	0	0	5	56	82	74	66	56	27	0
435	**Ottensheim**	"	265	0	0	0	1	30	70	88	59	60	55	3
436	**Hellmonsödt**	Donau	840	0	0	0	9	55	87	73	69	52	21	0
437	**Kirchschlag bei Linz**	"	925	0	0	0	10	58	91	63	72	53	19	0
438	**Pöstlingberg**	"	490	0	0	0	4	38	76	77	62	66	41	2
439	Linz (Stadt)	"	263	0	0	0	0	21	67	82	70	60	64	2
440	**Linz-Urfahr**	"	305	0	0	0	1	25	71	89	60	68	48	4
441	**Leonding**	"	287	0	0	0	1	26	75	85	59	64	49	7
442	Hörsching	"	297	0	0	0	1	26	71	85	65	60	57	1
	TRAUNGEBIET													
443	**Gößl**	Grundlsee	710	0	0	1	1	50	84	75	69	64	22	0
444	**Bad Aussee**	Traun	665	0	0	0	1	42	72	82	62	66	41	0
445	**Odensee**	"	800	0	1	1	27	63	79	70	59	61	5	0
446	**Schönbergalpe**	"	1350	0	0	5	20	75	92	73	62	38	1	0
447	**Obertraun**	"	515	0	0	1	7	42	81	77	60	77	21	0
448	**Pötschen**	"	1000	0	0	1	12	58	81	70	72	56	16	0
449	**Lahn-Hallstatt**	Hallstätter See	510	0	0	1	5	43	82	77	59	73	26	0
450	**Gosau**	Gosaubach	765	0	0	1	11	61	77	72	67	62	15	0
451	**Bad Goisern**	Traun	505	0	0	1	1	44	71	86	61	68	34	0
452	**St.Gilgen**	St.Wolfgangsee	550	0	0	0	2	31	87	87	55	65	39	0
453	St.Wolfgang	"	539	0	0	0	1	13	84	78	75	66	49	0
454	**Strobl**	"	540	0	0	1	2	42	82	81	57	66	35	0
455	Bad Ischl	Traun	469	0	0	0	2	23	82	83	69	68	39	0
457	Feuerkogel	"	1618	0	0	5	26	73	104	64	63	30	1	0
458	**Ebensee (Schule)**	"	425	0	0	0	7	32	75	90	55	68	38	1
459	Gmunden	Traunsee	426	0	0	0	2	22	62	93	70	55	62	0
460	**Altmünster**	"	525	0	0	0	6	35	74	88	58	67	38	0
461	**Gmunden-Traunleiten**	Traun	456	0	0	0	5	37	70	91	58	69	36	0
462	**Laakirchen**	"	440	0	0	0	3	38	66	88	57	63	50	1
463	**Scharfling**	Mondsee	480	0	0	0	2	34	76	89	57	69	39	0
465	**Oberwang**	"	595	0	0	0	7	40	75	87	62	60	35	0
466	**Weißenbach am Attersee**	Attersee	476	0	0	1	6	34	82	86	67	66	24	0
468	**Attersee**	"	495	0	0	0	2	32	76	89	55	67	45	0
470	**Frankenburg**	Vöckla	515	0	0	0	5	46	74	87	53	64	37	0
471	**Vöcklabruck**	"	423	0	0	0	1	33	72	90	54	57	56	3
472	**Wolfsegg am Hausruck**	Ager	585	0	0	0	5	33	80	81	64	61	42	0
473	**Almsee (Forsthaus)**	Alm	574	0	0	0	8	47	80	93	60	69	9	0
474	**Grünau-Almegg**	"	540	0	0	0	8	37	76	85	56	72	32	0
475	**Scharnstein**	"	485	0	0	0	9	40	69	93	58	71	26	0
476	**Vorchdorf**	"	455	0	0	0	4	42	67	88	52	70	42	1
477	**Wels**	Traun	305	0	0	0	1	28	72	84	63	60	56	2
478	**Kirchdorf an der Krems**	Krems	456	0	0	0	6	27	69	86	62	66	50	0
479	Kremsmünster	"	383	0	0	0	0	30	68	92	64	65	47	0
480	**Neuhofen an der Krems**	"	326	0	0	0	1	31	73	88	59	66	47	1
481	**Ebelsberg (Gottschallingerstra**	Traun	261	0	0	0	1	26	71	83	66	62	53	4
482	**Linz (Wasserwerk Scharlinz)**	"	260	0	0	0	0	33	69	89	59	67	47	2
	DONAUGEBIET ZWISCHEN TRAUN UND ENNS													
483	**St.Florian**	Donau	257	0	0	0	1	28	72	85	62	62	54	2
484	**Maria Laah**	"	360	0	0	0	1	31	73	87	64	66	44	0
485	Reichenau	Große Gusen	685	0	0	0	5	42	90	76	58	71	24	0
486	**Gallneukirchen**	"	330	0	0	0	4	37	77	87	49	67	44	1
487	**Neumarkt im Mühlkreis**	Kleine Gusen	610	0	0	0	3	39	81	81	61	66	34	1
488	**Mauthausen**	Donau	299	0	0	0	1	27	66	88	64	64	54	2
489	**Enns**	"	259	0	0	0	0	25	73	84	67	60	55	2

Häufigkeiten der Lufttemperaturen

Nr.	Messstelle	Einzugsgebiet	Höhe m ü.A.	Anzahl der Tage										
				Tagesmittel in °C										
				≦ - 20,1	- 20,0 bis - 15,1	- 15,0 bis - 10,1	- 10,0 bis - 5,1	- 5,0 bis - 0,1	0,0 bis 4,9	5,0 bis 9,9	10,0 bis 14,9	15,0 bis 19,9	20,0 bis 24,9	≧ 25,0
				ENNSGEBIET										
490	**Flachau**	Enns	910	0	0	1	15	69	68	74	64	65	10	0
491	**Radstadt**	"	890	0	0	0	16	57	75	72	72	62	12	0
492	**Obertauern**	Taurach	1763	0	0	11	34	84	80	74	63	20	0	0
493	Untertauern	"	1000	0	0	0	16	75	64	73	69	55	14	0
494	**Filzmoos**	Enns	1050	0	0	1	26	61	87	70	57	59	5	0
495	Ramsau	"	1203	0	0	1	15	52	90	72	67	64	5	0
496	**Planai**	Thalbach	1820	0	0	10	30	98	77	79	58	14	0	0
497	**Untertal-Tetter**	"	1040	0	0	2	14	59	81	83	65	57	5	0
501	**St.Nikolai im Sölktal**	Große Sölk	1120	0	0	1	22	51	105	76	62	47	2	0
503	**Bad Mitterndorf**	Salzabach	808	0	0	1	12	51	73	80	61	68	20	0
504	**Grubegg**	"	790	0	0	1	11	51	85	71	62	64	21	0
505	**Gröbming**	"	766	0	0	0	8	45	74	85	56	74	24	0
506	**Donnersbachwald**	Donnersbach	980	0	0	0	13	48	98	82	63	59	3	0
507	**Planneralm**	"	1605	0	0	6	30	81	86	82	53	28	0	0
509	**Irdning**	"	702	0	0	0	6	39	75	90	57	70	29	0
510	**Greith**	Grimmingbach	945	0	0	0	13	58	84	71	68	62	10	0
511	**Oppenberg**	Gulling	1060	0	0	0	13	58	94	66	75	54	6	0
512	Aigen im Ennstal	"	640	0	0	0	7	38	73	92	57	80	19	0
513	**Liezen**	Enns	670	0	0	0	2	44	75	83	62	63	37	0
514	**Hohentauern**	Triebenbach	1265	0	0	1	17	57	103	68	62	53	5	0
515	**Admont**	Enns	700	0	0	0	7	54	76	78	63	62	26	0
517	**Eisenerzer Ramsau**	Erzbach	1020	0	0	1	17	58	98	67	57	59	9	0
522	**Wildalpen**	Salza	610	0	0	0	12	52	86	80	57	69	10	0
523	**Unterlaussa**	Laussabach	540	0	0	0	5	53	79	78	64	70	17	0
524	**Kleinreifling**	Enns	428	0	0	0	0	25	76	90	68	70	36	1
525	Weyer	"	421	0	0	0	3	22	67	93	72	65	44	0
526	**Maria Neustift**	"	629	0	0	0	6	37	81	82	65	67	28	0
527	**Pechgraben**	"	430	0	0	0	8	46	62	95	58	73	24	0
528	**Reichraming**	"	360	0	0	0	2	26	67	93	68	68	42	0
530	**Laussa**	"	440	0	0	0	7	39	62	95	58	71	34	0
531	**Hinterstoder**	Steyr	590	0	0	1	8	41	74	80	64	66	32	0
532	**Huttererböden**	"	1370	0	0	4	26	70	93	74	61	34	4	0
533	**Linzer Haus**	Teichl	1435	0	0	3	31	85	80	72	59	34	2	0
534	**Bosruckhütte**	"	1036	0	0	0	13	49	100	74	70	55	5	0
535	**Spital am Pyhrn**	"	630	0	0	0	2	41	81	88	59	67	27	1
536	**Klein Pyhrgas**	"	1010	0	0	0	7	35	95	79	75	49	24	2
537	**Windischgarsten-Dambach**	"	614	0	0	0	3	42	73	88	65	64	30	1
538	**St.Pankraz**	"	523	0	0	0	6	45	73	86	62	65	29	0
539	**Klaus an der Pyhrnbahn**	Steyr	458	0	0	0	8	30	73	83	70	70	31	1
540	**Bodinggraben**	Krumme Steyrling	640	0	0	0	9	52	82	82	60	66	15	0
541	**Breitenau**	"	514	0	0	0	9	44	71	91	58	73	20	0
542	**Molln**	Steyr	435	0	0	0	7	36	64	89	63	66	41	0
543	**Waldneukirchen**	"	440	0	0	0	5	36	68	85	59	67	45	1
544	**Behamberg**	Enns	518	0	0	0	5	33	74	83	58	68	44	1
546	**Steyr**	"	336	0	0	0	1	33	69	84	65	61	51	2
548	St.Sebastian/Mariazell	Salza	872	0	0	0	9	38	92	85	64	69	9	0
				DONAUGEBIET ZWISCHEN ENNS UND MARCH										
549	**Rainbach im Mühlkreis**	Feldaist	690	0	0	0	9	50	82	80	58	61	26	0
550	Freistadt	"	548	0	0	0	4	35	84	86	57	68	32	0
551	**Lasberg**	"	575	0	0	0	7	47	80	81	53	69	28	1
552	**Karlstift**	Waldaist	917	0	0	1	18	72	94	67	68	43	3	0
553	**Schöneben-Gugu**	"	880	0	0	1	14	68	91	73	63	47	9	0
554	**Weitersfelden-Ritzenedt**	"	764	0	0	0	11	55	91	73	66	59	11	0
555	**Gutau**	"	581	0	0	0	6	53	81	79	51	66	30	0
556	**Tragwein**	Aist	455	0	0	0	2	36	73	89	55	68	42	1
557	**Stadt Haag**	Erla	347	0	0	0	1	25	74	80	67	64	53	2
558	**St.Pantaleon**	"	235	0	0	0	1	28	72	92	57	69	46	1
560	**Laab**	Naarn	240	0	0	0	1	29	70	89	60	64	51	2
561	**Windhaag bei Perg**	"	513	0	0	0	3	41	71	83	58	68	41	1
562	**Saxen / Au**	"	239	0	0	0	1	27	69	88	63	65	51	2
563	**St.Thomas am Blasenstein**	Klambach	665	0	0	0	3	45	81	81	66	62	28	0
565	**Stephanshart**	Donau	281	0	0	0	3	33	78	94	49	58	50	1
566	**Grein**	"	270	0	0	0	1	30	68	90	60	64	50	3
567	**St.Oswald**	Große Isper	654	0	0	0	1	39	90	73	70	59	34	0
568	**Bärnkopf**	"	958	0	0	0	14	60	94	64	69	54	11	0
570	**Ennsbach**	Ybbser Mühlbach	273	0	0	0	0	31	72	87	61	67	47	1
571	**Neuhaus am Zellerain**	Ybbs	1103	0	0	1	18	62	98	70	68	45	4	0
572	**Lackenhof**	"	887	0	0	0	13	55	86	72	59	69	12	0
573	**Lunz am See**	"	612	0	0	0	11	47	77	81	66	73	11	0
576	**Hollenstein an der Ybbs**	"	507	0	0	0	8	35	72	88	67	72	24	0
578	**Opponitz**	"	451	0	0	0	9	34	69	89	63	71	31	0
581	**Sonntagberg**	"	634	0	0	0	7	30	83	84	67	67	28	0
582	**Wolfsbach**	Urlbach	336	0	0	0	2	29	76	84	64	69	41	1
585	**Amstetten**	Ybbs	265	0	0	0	0	26	66	89	67	64	53	1
587	**Neuhofen an der Ybbs**	"	319	0	0	0	3	37	77	91	51	61	45	1
590	**Annaberg**	Große Erlauf	911	0	0	0	12	58	96	73	67	53	7	0
591	**Erlaufboden**	"	542	0	0	0	3	31	76	94	70	64	28	0
595	**Gresten**	Kleine Erlauf	399	0	0	0	4	32	72	94	58	69	37	0
598	**Wieselburg**	"	264	0	0	0	1	30	73	86	60	61	54	1
603	**Pöggstall**	Weitenbach	451	0	0	0	4	43	74	87	57	66	35	0
605	**Oberndorf an der Melk**	Melk	297	0	0	0	0	27	66	88	74	61	50	0
612	**Frankenfels**	Pielach	465	0	0	0	5	36	73	93	58	78	23	0
616	**Kilb**	Sierningbach	290	0	0	0	1	29	74	83	66	67	45	1
618	**Maria Langegg**	Donau	485	0	0	0	7	31	80	85	64	64	35	0
619	**Jauerling (ORF)**	"	952	0	0	0	13	48	92	72	69	64	8	0
621	**Unterloiben**	"	198	0	0	0	0	16	62	84	80	62	60	2
622	**Ottenschlag**	Große Krems	856	0	0	0	13	52	82	75	66	59	19	0
623	**Großheinrichschlag**	Kleine Krems	704	0	0	0	9	46	85	87	55	76	8	0
624	**Lichtenau**	Krems	669	0	0	0	9	47	86	78	61	64	21	0
625	**Gföhl**	"	585	0	0	0	7	28	81	80	65	64	40	1
626	**Krems an der Donau**	"	204	0	0	0	1	25	64	79	78	57	61	1
629	**Türnitz**	Traisen	482	0	0	0	8	43	76	89	65	66	19	0
630	**Kernhof**	Unrechttraisen	760	0	0	0	5	41	91	88	67	62	12	0
631	**St.Aegyd am Neuwalde**	"	607	0	0	0	6	36	78	91	64	67	24	0
633	**Hainfeld**	Gölsen	434	0	0	0	6	41	78	83	68	72	18	0
634	**Innerhalbach**	"	522	0	0	0	8	50	80	89	58	74	7	0
637	**St.Pölten (Kopalkaserne)**	Traisen	285	0	0	0	0	25	64	80	79	53	64	1
638	**St.Pölten**	"	282	0	0	0	2	29	70	84	68	56	55	2
641	**Liebenau**	Kamp	903	0	0	2	13	62	88	71	66	52	12	0

Häufigkeiten der Lufttemperaturen

Nr.	Messstelle	Einzugsgebiet	Höhe m ü.A.	Anzahl der Tage										
				Tagesmittel in °C										
				≦ - 20,1	- 20,0 bis - 15,1	- 15,0 bis - 10,1	- 10,0 bis - 5,1	- 5,0 bis - 0,1	0,0 bis 4,9	5,0 bis 9,9	10,0 bis 14,9	15,0 bis 19,9	20,0 bis 24,9	≧ 25,0
643	**Rappottenstein**	Kleiner Kamp	598	0	0	0	9	55	87	83	57	69	6	0
644	**Groß-Gerungs**	Zwettl	676	0	0	0	10	45	82	84	58	62	25	0
645	**Zwettl-Edelhof**	Kamp	587	0	0	0	7	41	82	85	60	66	25	0
646	**Zwettl (Stift)**	"	505	0	0	0	6	36	86	94	53	79	12	0
647	**Grafenschlag**	"	780	0	0	0	13	56	89	71	64	61	12	0
648	**Ottenstein**	"	555	0	0	0	8	48	74	89	64	67	16	0
651	**Altenburg**	"	394	0	0	0	8	26	76	85	58	66	46	1
652	**Messern**	"	485	0	0	0	7	41	77	77	64	61	38	1
654	**Gars am Kamp**	"	277	0	0	0	4	28	74	76	69	56	57	2
656	**Schönberg**	"	223	0	0	0	3	24	72	80	73	56	56	2
658	**Langenlois**	"	204	0	0	0	1	24	64	82	74	50	70	1
659	**Mühlbach am Manhartsberg**	"	356	0	0	0	6	26	69	89	61	69	45	1
662	**Sitzenberg-Reidling**	Donau	212	0	0	0	0	29	65	81	72	61	56	2
664	**Pyhra**	Perschling	302	0	0	0	5	22	74	88	69	64	44	0
666	**Atzenbrugg**	"	192	0	0	0	0	14	61	81	77	56	60	17
668	**Brand-Laaben**	Große Tulln	371	0	0	0	1	33	65	89	64	70	43	1
669	Kohlreithberg	"	490	0	0	0	4	22	79	77	73	65	45	1
670	**Maria-Anzbach**	"	256	0	0	0	0	24	64	93	73	61	51	0
671	**Ollersbach**	Gr.Tulln	242	0	0	0	1	29	63	87	71	62	52	1
675	**Tulln (Bildeiche)**	Donau	179	0	0	0	1	26	68	82	67	65	55	2
676	**Sieghartskirchen**	Kleine Tulln	202	0	0	0	0	16	64	96	65	55	66	4
678	Langenlebarn	Donau	175	0	0	0	0	21	61	83	80	46	73	2
680	**Eggenburg**	Schmida	364	0	0	0	8	30	74	81	64	65	43	1
682	**Maissau**	"	342	0	0	0	5	23	67	85	65	64	55	2
686	**Immendorf**	Göllersbach	237	0	0	0	5	24	73	79	69	59	55	2
688	**Hollabrunn**	"	241	0	0	0	5	23	70	79	72	58	57	2
690	**Steinabrunn**	Senningbach	255	0	0	0	6	24	71	81	70	54	58	2
692	**Stetten**	Donau	177	0	0	0	3	22	65	79	76	55	63	3
693	**Wien (Einlaufbauwerk)**	"	175	0	0	0	0	14	61	84	80	61	62	4
694	**Kierling**	"	264	0	0	0	3	18	73	81	71	66	51	3
696	**Klosterneuburg**	"	244	0	0	0	0	14	68	84	78	58	61	3
697	**Wien (Magdalenenhof)**	"	310	0	0	0	6	21	70	82	69	65	51	2
698	**Wien-Kagran**	"	150	0	0	0	0	13	60	84	80	53	70	6
699	**Wien (Spargelfeld)**	"	160	0	0	0	3	12	60	86	76	55	70	4
700	**Wien-Stadlau (Inselpumpwerk)**	"	163	0	0	0	1	14	57	87	78	52	73	4
701	**Wien (Hohe Warte)**	Donaukanal	203	0	0	0	1	17	61	76	85	48	77	1
702	Wien-Neustift	"	290	0	0	0	3	16	66	84	72	65	58	2
703	Tullnerbach	Wien	291	0	0	0	4	24	69	89	71	65	44	0
705	**Wien-Mauerbach**	"	215	0	0	0	1	19	68	89	78	65	46	0
706	**Wien-Innere Stadt**	"	171	0	0	0	0	10	51	75	79	65	67	19
707	Wien (Rathausplatz)	"	185	0	0	0	0	13	55	80	78	55	67	18
708	**Wien (Lainzer Tor)**	"	265	0	0	0	3	23	69	80	74	58	57	2
709	Wien-Wiener Berg	"	240	0	0	0	1	17	60	86	75	59	66	2
711	**Wien (Praterstern)**	Donaukanal	160	0	0	0	0	14	56	86	81	60	67	2
713	**Alland (Autobahnmeisterei)**	Schwechat	337	0	0	0	4	28	69	88	65	63	48	1
716	**Oeynhausen (Autobahnmeist.)**	"	214	0	0	0	3	15	58	87	77	52	71	3
717	**Baden**	"	249	0	0	0	2	18	62	82	83	52	66	1
718	**Gumpoldskirchen**	"	218	0	0	0	3	16	60	74	85	54	73	1
723	**Furth-Harras**	Triesting	546	0	0	0	8	50	78	85	66	77	2	0
729	**Wien (Rosenhügel)**	Liesing	250	0	0	0	3	16	63	85	73	63	59	4
730	**Wien (Gutheil-Schoder-Gasse)**	"	190	0	0	0	1	15	63	84	77	53	69	4
732	**Wien-Unterlaa**	"	200	0	0	0	3	15	63	77	83	47	76	2
733	Wien-Laaer Berg	Schwechat	220	0	0	0	2	14	60	81	82	52	71	4
734	**Wien (Zentralfriedhof)**	"	170	0	0	0	1	18	58	84	77	54	71	3
738	**Schwechat (Flugplatz)**	Donau	184	0	0	0	3	19	62	72	84	51	72	3
739	**Wien-Neuëßling**	"	155	0	0	0	3	11	62	85	76	52	69	8
742	**Moosbrunn**	Piesting	187	0	0	0	2	18	64	82	78	57	62	3
743	**Gutenstein**	"	495	0	0	0	6	31	70	99	68	75	17	0
745	**Miesenbach**	"	520	0	0	0	7	31	67	97	73	70	21	0
746	**Hohe Wand (Herrgottschn.haus)**	"	811	0	0	0	13	46	77	80	74	57	19	0
747	**Blumau**	"	234	0	0	0	4	20	64	85	76	53	63	1
750	**Bad Deutsch-Altenburg**	Donau	161	0	0	0	3	16	62	80	72	53	67	13
751	**Franzensdorf**	"	153	0	0	0	3	18	64	82	75	53	69	2
752	**Orth an der Donau**	"	148	0	0	0	4	17	64	79	78	53	68	3
754	**Naglern**	Rußbach	280	0	0	0	7	24	70	81	68	61	55	0
756	**Ulrichskirchen**	"	183	0	0	0	4	18	70	80	77	56	59	2
759	**Deutsch-Wagram**	"	157	0	0	0	3	15	71	80	74	52	68	3
761	**Leopoldsdorf im Marchfeld**	"	152	0	0	0	4	15	66	84	75	52	67	3
	MOLDAUGEBIET													
762	**Schenkenfelden**	Moldau	745	0	0	0	12	50	87	78	61	57	21	0
763	**Sandl**	"	961	0	0	0	15	60	93	66	72	47	13	0
764	**Windhaag bei Freistadt**	Maltsch	420	0	0	0	9	53	87	83	52	63	19	0
767	**Gmünd**	Lainsitz	500	0	0	0	5	30	84	89	55	58	43	2
769	**Altmanns**	Braunaubach	589	0	0	0	8	44	79	83	62	69	21	0
771	**Haugschlag**	Reißbach	568	0	0	0	8	44	85	80	53	65	31	0
772	**Litschau**	"	564	0	0	0	8	36	86	80	64	74	18	0
	MARCHGEBIET													
774	**Vitis**	Deutsche Thaya	522	0	0	0	8	40	81	94	59	70	14	0
776	**Waidhofen an der Thaya**	"	495	0	0	0	8	40	77	85	58	60	38	0
780	**Weikertschlag an der Thaya**	Mährische Thaya	460	0	0	0	7	34	84	80	52	71	38	0
781	**Breitenfeld**	Seebsbach	568	0	0	0	8	42	83	81	59	65	28	0
784	**Geras**	Thaya	484	0	0	0	7	38	79	81	56	61	43	1
786	**Riegersburg**	Fugnitzbach	445	0	0	0	7	37	79	84	62	69	28	0
790	**Retz (Windmühle)**	Pulkau	320	0	0	0	5	17	70	78	74	58	63	1
791	**Großkadolz**	"	188	0	0	0	4	17	73	76	74	54	65	3
792	**Mailberg**	"	212	0	0	0	6	18	72	82	71	57	58	2
793	**Laa an der Thaya**	Thaya-Mühlbach	187	0	0	0	3	20	65	83	78	56	60	1
795	**Wildendürnbach**	Thaya	208	0	0	0	2	21	67	79	68	57	68	4
796	**Drasenhofen**	"	216	0	0	0	5	24	70	80	73	52	59	3
799	**Hohenau an der March**	"	155	0	0	0	4	19	66	82	79	54	61	1
803	**Mistelbach (Kläranlage)**	Zaya	190	0	0	0	4	22	69	79	75	56	58	3
804	**Poysdorf (Ost)**	"	202	0	0	0	4	18	69	82	75	55	62	1
805	**Ginzersdorf**	"	179	0	0	0	4	20	72	79	72	56	60	3
807	**Nexing**	Waidenbach	196	0	0	0	3	23	68	81	74	55	61	1
808	**Dürnkrut**	"	166	0	0	0	3	15	67	79	74	56	67	5
809	**Gänserndorf**	Stempfelbach	150	0	0	0	5	18	68	82	72	55	63	3
813	**Marchegg**	March	142	0	0	0	0	19	56	88	68	54	69	12

Häufigkeiten der Lufttemperaturen

Nr.	Messstelle	Einzugsgebiet	Höhe m ü.A.	Anzahl der Tage										
				Tagesmittel in °C										
				≦ - 20,1	- 20,0 bis - 15,1	- 15,0 bis - 10,1	- 10,0 bis - 5,1	- 5,0 bis - 0,1	0,0 bis 4,9	5,0 bis 9,9	10,0 bis 14,9	15,0 bis 19,9	20,0 bis 24,9	≧ 25,0
				DONAUGEBIET ZWISCHEN MARCH UND LEITHA										
819	**Kittsee**	Donau	137	0	0	0	2	17	66	74	83	50	68	6
821	**Deutsch Jahrndorf**	Wiesgraben	132	0	0	0	2	16	66	73	77	55	66	11
				LEITHAGEBIET										
822	**Rohr im Gebirge**	Schwarza	684	0	0	0	7	47	84	83	65	74	6	0
824	**Naßwald**	Naßbach	615	0	0	0	8	32	79	95	69	70	13	0
826	**Reichenau an der Rax**	Schwarza	486	0	0	0	3	14	63	106	73	68	39	0
827	**Hirschenkogel**	"	1318	0	0	1	24	61	94	75	61	48	2	0
828	**Semmering**	"	985	0	0	0	14	47	92	79	57	71	6	0
829	**Gloggnitz**	"	512	0	0	0	7	25	62	96	67	72	36	1
831	**Puchberg am Schneeberg**	Sierning	580	0	0	0	6	25	71	103	64	78	19	0
833	**Neunkirchen**	Schwarza	362	0	0	0	4	17	53	92	78	64	57	1
837	**Aspang**	Großer Pestingbach	498	0	0	0	4	19	76	96	69	78	24	0
839	**Trattenbach**	Feistritz	1105	0	0	1	15	41	98	72	72	61	6	0
840	**Kirchberg am Wechsel**	"	555	0	0	0	6	28	73	95	71	70	23	0
841	**St.Corona am Wechsel**	"	882	0	0	0	6	32	75	77	89	73	14	0
843	**Hochwolkersdorf**	Pitten	617	0	0	0	7	26	74	85	69	64	41	0
844	**Bromberg**	"	426	0	0	0	3	24	72	99	64	72	32	0
848	**Wiener Neustadt (Flugplatz)**	Warme Fischa	285	0	0	0	5	19	64	82	75	61	59	1
849	**Loretto**	Leitha	208	0	0	0	2	17	61	86	72	56	66	6
852	**Bruck an der Leitha**	"	159	0	0	0	2	18	62	83	73	56	69	3
853	**Göttlesbrunn**	"	167	0	0	0	2	19	62	82	75	53	70	3
854	**Bruckneudorf-Heidehof**	"	167	0	0	0	2	15	68	76	78	57	68	2
856	**Hollern**	"	145	0	0	0	2	21	67	81	74	50	65	6
857	**Gattendorf**	"	150	0	0	0	5	18	60	77	77	50	64	15
859	**Nickelsdorf**	"	137	0	0	0	3	15	62	79	73	52	71	11
				RABNITZGEBIET										
861	**Hollenthon**	Rabnitz	671	0	0	0	7	26	80	84	74	59	36	0
862	**Karl**	"	373	0	0	0	3	24	77	86	66	71	39	0
865	**Kobersdorf**	Stoob	333	0	0	0	3	18	69	92	70	58	56	0
866	Sieggraben	"	467	0	0	0	7	21	72	88	64	63	51	0
867	**Oberpullendorf**	"	251	0	0	0	3	17	69	82	71	57	59	8
868	**Frankenau**	"	208	0	0	0	2	14	72	81	74	55	64	4
869	**Nebersdorf**	"	248	0	0	0	3	16	65	88	73	58	60	3
870	Lutzmannsburg	Rabnitz	202	0	0	0	2	14	72	85	66	50	70	7
871	**Nikitsch**	"	247	0	0	0	6	15	68	81	75	55	63	3
872	Neustift an der Rosalia	Wulka	603	0	0	0	5	26	70	85	76	60	42	2
873	**Forchtenstein**	"	397	0	0	0	1	19	66	92	67	62	57	2
876	**Wulkaprodersdorf**	"	164	0	0	0	1	14	62	86	77	55	67	4
877	**Eisenstadt**	"	195	0	0	0	1	17	56	83	82	54	66	7
879	**Eisenstadt**	"	184	0	0	0	2	16	60	73	83	58	73	1
880	**Draßburg**	"	229	0	0	0	2	14	66	82	73	59	67	3
883	**Donnerskirchen**	Neusiedler See	126	0	0	0	0	16	58	84	81	54	69	4
887	**Neusiedl am See**	"	135	0	0	0	2	14	53	75	75	62	76	9
888	**Frauenkirchen**	"	122	0	0	0	3	16	61	81	75	55	69	6
889	**Podersdorf am See**	"	121	0	0	0	3	16	56	82	76	50	61	22
892	**Rust**	"	119	0	0	0	0	15	56	84	77	58	72	4
893	**Mörbisch am See**	"	130	0	0	0	0	15	56	87	74	54	75	5
894	**Illmitz (Biologische Station)**	"	115	0	0	0	2	17	64	77	76	53	73	4
897	**Halbturn**	"	130	0	0	0	2	17	60	79	78	53	69	8
900	**Deutschkreutz-Girm**	Ikva	192	0	0	0	0	19	60	80	80	53	63	11
902	**Festenburg-Hinterberg**	Schwarze Lafnitz	920	0	0	0	12	33	92	83	73	65	8	0
				RAABGEBIET										
903	**Hohenau an der Raab**	Raab	702	0	0	0	13	40	76	96	57	77	7	0
904	**Fladnitzberg**	"	1070	0	0	0	12	46	82	91	61	65	9	0
905	**Schöckl**	"	1445	0	0	3	21	67	84	81	67	41	2	0
907	Weiz	Weizbach	465	0	0	0	3	20	71	70	83	59	60	0
908	Gleisdorf	Raab	375	0	0	0	3	24	73	74	79	59	54	0
909	**St.Radegund**	Rabnitzbach	725	0	0	0	7	16	73	86	80	67	37	0
910	Laßnitzhöhe	"	524	0	0	0	6	20	72	72	79	64	53	0
911	**Rohr an der Raab**	Raab	306	0	0	0	4	31	75	72	71	64	49	0
912	Feldbach	"	323	0	0	0	3	20	74	68	82	59	60	0
913	**Wetzelsdorf**	"	303	0	0	0	4	30	71	74	72	59	56	0
914	**Fehring**	"	260	0	0	0	3	25	71	76	68	58	59	6
916	**Neumarkt an der Raab**	"	243	0	0	0	2	19	71	72	75	59	64	4
917	**St.Jakob im Walde**	Lafnitz	922	0	0	0	11	33	90	77	69	65	21	0
919	**Hohenau am Wechsel**	"	1080	0	0	1	16	43	95	87	65	58	1	0
920	**Friedberg-Ortgraben**	"	550	0	0	0	7	25	78	78	75	61	42	0
923	**Pöllau (Zentralstation)**	Safen	525	0	0	0	9	27	87	74	67	57	45	0
925	**Bad Waltersdorf**	Safenbach	285	0	0	0	3	27	77	65	70	64	56	4
926	**Deutsch Kaltenbrunn**	Lafnitz	358	0	0	0	5	22	72	67	80	55	64	1
927	**Zwieselgraben**	Feistritz	1080	0	0	3	28	78	80	75	60	41	1	0
928	**Rettenegg**	"	860	0	0	1	12	44	95	79	60	66	9	0
929	**Alpl**	"	1020	0	0	0	13	55	97	71	62	65	3	0
930	Fischbach	"	1050	0	0	0	13	40	85	82	67	74	5	0
932	**Birkfeld (Schule)**	"	680	0	0	0	6	31	79	85	63	65	37	0
934	**St.Johann bei Herberstein**	"	410	0	0	0	3	27	76	70	78	61	51	0
936	**Sinabelkirchen**	Ilzbach	350	0	0	0	2	25	79	68	78	56	57	1
938	**Heiligenkreuz**	Lafnitz	228	0	0	0	4	28	72	72	72	62	55	1
939	**Mönichkirchen**	Pinka	991	0	0	0	12	38	88	76	78	71	3	0
940	**Pinkafeld**	"	388	0	0	0	3	30	74	76	70	74	39	0
941	**Oberwart**	"	308	0	0	0	4	28	76	72	79	76	31	0
942	**Kleinzicken**	Zickenbach	267	0	0	0	5	18	84	65	76	65	53	0
944	**Hochneukirchen**	Pinka	707	0	0	0	7	32	84	75	73	69	26	0
945	**Bernstein**	Tauchenbach	600	0	0	0	8	22	81	79	72	66	38	0
947	**Dürnbach im Burgenland**	Pinka	292	0	0	0	3	22	72	70	70	68	60	1
948	**Hirschenstein**	"	719	0	0	0	9	22	86	78	79	61	31	0
949	**Eisenberg an der Pinka**	"	246	0	0	0	4	21	78	70	68	55	66	4
952	Oberdorf im Burgenland	Strem	361	0	0	0	3	15	78	60	86	50	74	0
954	**Kukmirn**	"	252	0	0	0	4	26	75	68	70	59	61	3
955	**Glasing**	"	222	0	0	0	4	18	69	70	75	53	67	10
956	Redlschlag	Güns	692	0	0	0	9	23	82	81	72	63	36	0

Häufigkeiten der Lufttemperaturen

Nr.	Messstelle	Einzugsgebiet	Höhe m ü.A.	Anzahl der Tage										
				Tagesmittel in °C										
				≦ - 20,1	- 20,0 bis - 15,1	- 15,0 bis - 10,1	- 10,0 bis - 5,1	- 5,0 bis - 0,1	0,0 bis 4,9	5,0 bis 9,9	10,0 bis 14,9	15,0 bis 19,9	20,0 bis 24,9	≧ 25,0
957	**Bad Schönau**	Zöbernbach	468	0	0	0	6	25	79	86	67	73	30	0
961	**Glashütten bei Langeck**	Güns	440	0	0	0	6	19	76	85	73	61	45	1
				MURGEBIET										
964	**St.Michael i. Lg.**	Mur	1094	0	0	6	13	44	85	84	63	67	4	0
965	Weißpriach	Weißpriach	1100	0	1	5	22	45	92	77	63	58	3	0
966	**Mariapfarr**	Taurach	1153	0	0	5	17	47	90	81	58	67	1	0
968	**Tamsweg**	Mur	1025	0	0	5	14	42	74	87	62	70	12	0
970	**Turracher Höhe**	Turrach	1767	0	0	8	30	87	90	71	70	10	0	0
971	**Flattnitz**	Paalbach	1430	0	0	5	22	73	103	64	65	34	0	0
972	**Paal-Stadl**	"	950	0	0	2	15	55	80	92	57	63	2	0
974	**Murau**	Rantenbach	814	0	0	0	9	32	82	89	58	73	23	0
975	**Schöder**	Katschbach	900	0	0	5	13	49	86	83	56	69	5	0
977	**Oberwölz**	Wölzer Bach	810	0	0	0	11	44	81	86	58	68	18	0
979	**Judenburg**	Mur	730	0	0	0	9	42	80	91	57	66	21	0
981	**Pusterwald-Hinterwinkel**	Pusterwaldbach	1260	0	0	6	21	58	100	74	58	48	1	0
983	**Schmelz**	Granitzenbach	1560	0	0	6	16	76	94	77	58	38	1	0
984	**Obdach**	"	875	0	0	2	8	43	91	82	57	68	15	0
985	**St.Wolfgang**	"	1275	0	0	0	16	58	101	77	60	50	4	0
986	**Zeltweg**	Mur	669	0	0	0	10	40	73	87	52	74	30	0
988	**Großlobming**	"	650	0	0	0	11	44	73	86	58	64	30	0
990	Seckau	"	855	0	0	1	11	42	83	89	54	77	9	0
991	**Kraubath an der Mur**	"	600	0	0	0	9	38	72	89	57	69	31	1
992	**Wald am Schoberpaß**	Liesingbach	890	0	0	0	10	49	91	79	66	62	9	0
993	Kalwang	"	742	0	0	0	11	34	77	93	58	74	19	0
995	**Hochreichhart**	Liesing	1500	0	0	6	33	71	101	68	59	28	0	0
996	**Mautern**	Liesingbach	710	0	0	0	5	40	83	92	60	69	17	0
998	**St.Michael in Obersteiermark**	Mur	580	0	0	0	7	25	73	89	67	62	43	0
999	**Trofaiach**	Vordernberger Bach	660	0	0	0	7	40	77	87	60	61	34	0
1000	**Bruck an der Mur**	Mur	482	0	0	0	3	22	73	84	74	58	52	0
1002	**Frein an der Mürz**	Mürz	875	0	0	1	12	52	101	76	60	56	8	0
1004	**Mürzsteg**	"	810	0	0	0	12	45	96	81	62	63	7	0
1006	**Preiner Gscheid**	"	890	0	0	2	11	50	91	92	57	59	4	0
1007	**Mürzzuschlag**	"	700	0	0	0	9	39	78	91	61	70	18	0
1008	**Veitsch**	"	665	0	0	0	11	41	81	89	59	73	12	0
1010	Kapfenberg	"	508	0	0	0	3	26	73	81	74	54	54	1
1011	**Seewiesen**	Thörlbach	980	0	0	0	13	49	97	77	70	56	4	0
1012	**Aflenz Kurort**	"	784	0	0	0	8	37	78	91	64	70	18	0
1013	**Bürgeralm bei Aflenz**	"	1500	0	0	4	23	87	87	71	57	37	0	0
1015	**Haringgraben**	Mürz	1020	0	0	1	12	53	89	82	58	65	6	0
1017	**Pernegg**	Mur	460	0	0	0	3	28	76	84	70	66	39	0
1018	**Breitenau bei Mixnitz**	"	560	0	0	0	4	37	75	86	62	71	31	0
1019	**Frohnleiten**	"	420	0	0	0	2	21	78	63	83	58	57	4
1020	**Neuhof**	"	770	0	0	3	7	43	82	89	61	69	12	0
1021	**Groß St. Florian**	Laßnitz	320	0	0	0	3	34	70	70	67	55	66	1
1022	**Eichberg**	Übelbach	610	0	0	0	6	23	73	89	71	72	32	0
1024	**Gschnaidt**	Mur	1128	0	0	0	14	47	85	79	70	64	7	0
1025	**Pleschkogel**	"	910	0	0	0	12	31	80	88	70	68	17	0
1027	**Graz-Andritz**	"	360	0	0	0	3	27	74	60	82	59	59	2
1028	**Graz (Universität)**	"	366	0	0	0	2	21	71	59	89	57	66	1
1029	**Graz-Gries**	"	350	0	0	0	3	30	70	63	74	55	65	6
1031	**Graz (Flugplatz)**	"	340	0	0	0	2	24	70	56	83	53	74	4
1033	**Bärnbach**	Kainach	420	0	0	0	6	30	69	73	71	63	54	0
1034	**Gaberl**	"	1160	0	0	0	11	47	84	84	74	57	9	0
1036	**Salzstiegel**	"	1340	0	0	3	17	56	95	85	56	51	3	0
1037	**Hirschegg**	Teigitsch	1158	0	0	0	12	39	86	86	71	63	9	0
1038	**Hebalpe**	"	1310	0	0	3	19	67	91	76	58	49	3	0
1039	**Pack**	"	1115	0	0	0	16	48	87	79	67	60	9	0
1040	**Maria Lankowitz**	"	530	0	0	0	3	22	73	78	82	56	52	0
1042	**Södingberg**	Södingbach	480	0	0	0	6	24	77	82	69	61	47	0
1044	**Sajach**	Kainach	340	0	0	0	5	36	68	67	75	55	58	2
1046	**Wies**	Weiße Sulm	390	0	0	0	2	20	67	80	85	65	46	1
1047	**St.Anna ob Schwanberg**	Schwarze Sulm	1050	0	0	0	14	40	86	80	70	63	13	0
1053	**Glanz**	Saggaubach	476	0	0	0	4	23	65	77	79	61	53	4
1054	**Leutschach**	"	370	0	0	0	3	32	61	87	71	65	47	0
1056	**Kitzeck im Sausal**	Sulm	485	0	0	0	5	21	70	71	75	60	59	5
1060	**Deutschlandsberg**	Laßnitz	410	0	0	0	4	24	71	66	84	58	59	0
1062	Frauental	"	350	0	0	0	3	34	73	71	70	58	56	1
1063	**Stainz**	Stainzbach	340	0	0	0	5	33	72	64	71	59	61	1
1064	**Hochgleinz**	Gleinzbach	340	0	0	0	3	30	72	69	72	59	59	2
1065	**Kirchbach in Steiermark**	Schwarzaubach	350	0	0	0	4	36	71	71	67	61	53	3
1067	**Unterpurkla**	Mur	220	0	0	0	2	23	73	71	70	56	66	5
1069	**St.Peter am Ottersbach**	Saßbach	270	0	0	0	4	29	70	74	65	57	64	3
1070	**Straden**	Gnasbach	360	0	0	0	4	20	66	71	78	57	66	4
1071	**Bad Gleichenberg**	Sulzbach	303	0	0	0	3	16	71	67	85	57	67	0
1072	**Waltra**	Drauchenbach	380	0	0	0	5	17	72	67	77	55	68	5
1073	**Bad Radkersburg**	Mur	208	0	0	0	1	19	69	69	84	58	66	0
1074	**Zelting**	"	200	0	0	0	2	23	71	74	70	56	63	7
1075	Bonisdorf	"	376	0	0	0	6	18	79	58	76	56	66	7
				DRAUGEBIET										
1076	**Sillian**	Drau	1075	0	2	4	22	52	72	81	59	67	7	0
1078	**Hochberg**	Villgratenbach	1700	0	0	3	14	80	84	87	66	32	0	0
1079	Innervillgraten	"	1400	0	1	10	30	72	83	60	73	37	0	0
1080	**Kartitsch**	Drau	1415	0	0	3	20	64	80	84	63	51	1	0
1089	**Prägraten**	Isel	1340	0	0	4	20	70	74	85	68	45	0	0
1090	**Virgen**	"	1198	0	0	0	11	60	73	84	64	70	4	0
1092	**Felbertauerntunnel**	Tauernbach	1650	0	0	5	20	76	85	79	69	32	0	0
1093	**Matrei in Osttirol**	"	1040	0	0	2	9	48	81	86	61	72	7	0
1094	**St.Jakob i.Def.**	Schwarzach	1400	0	2	11	32	65	70	78	71	37	0	0
1096	**Hopfgarten i.Def.**	"	1110	0	0	6	23	61	72	73	61	66	4	0
1098	**Kals am Großglockner**	Kalser Bach	1336	0	0	4	12	65	76	87	68	54	0	0
1102	**Zettersfeld**	Drau	1912	0	0	10	25	89	99	64	67	12	0	0
1103	**Lienz**	"	659	0	0	3	10	31	71	70	67	71	43	0
1107	**Iselsberg-Penzelberg**	Debantbach	1210	0	0	0	15	55	91	74	65	64	2	0
1109	**Oberdrauburg**	Drau	620	0	0	2	9	31	73	69	68	67	47	0
1110	**Irschen-Leppen**	"	1150	0	0	0	14	59	82	79	70	58	4	0
1111	**Dellach im Drautal**	"	628	0	0	3	12	36	66	72	61	69	47	0
1112	**Greifenburg**	"	610	0	0	2	10	42	67	81	56	68	40	0
1113	**Sachsenburg**	"	550	0	0	1	9	32	71	80	59	71	43	0
1116	**Heiligenblut**	Möll	1380	0	0	3	12	62	81	87	63	57	1	0

Häufigkeiten der Lufttemperaturen

Nr.	Messstelle	Einzugsgebiet	Höhe m ü.A.	Anzahl der Tage										
				Tagesmittel in °C										
				≦ - 20,1	- 20,0 bis - 15,1	- 15,0 bis - 10,1	- 10,0 bis - 5,1	- 5,0 bis - 0,1	0,0 bis 4,9	5,0 bis 9,9	10,0 bis 14,9	15,0 bis 19,9	20,0 bis 24,9	≧ 25,0
1119	**Stall**	Möll	820	0	0	1	10	38	78	89	65	75	10	0
1120	**Wöllatal**	"	1550	0	0	4	20	84	93	71	67	27	0	0
1121	**Innerfragant**	"	1195	0	0	1	14	57	85	86	68	54	1	0
1122	**Kleindorf**	"	735	0	0	3	10	30	75	90	57	72	29	0
1123	**Jamnigalm**	Mallnitzbach	1680	0	0	10	20	76	100	75	68	17	0	0
1124	**Mallnitz**	"	1196	0	0	6	13	51	88	86	60	60	2	0
1126	**St.Peter im Katschtal**	Lieser	1220	0	0	6	13	53	92	75	50	57	20	0
1127	**Innerkrems**	"	1520	0	0	7	23	74	99	71	69	23	0	0
1131	**Malta**	Malta	830	0	0	1	7	34	84	89	66	69	16	0
1132	**St.Oswald (Talstation)**	Millstätter See	1319	0	0	0	17	52	95	92	58	51	1	0
1133	**Millstatt**	"	591	0	0	0	3	35	78	82	67	58	43	0
1134	**Hochegg**	Drau	1030	0	0	0	11	42	74	88	67	69	15	0
1135	**Weißensee-Gatschach**	Weißensee	945	0	0	0	11	50	67	83	60	70	25	0
1137	**Goldeck**	Weißenbach	1885	0	0	10	29	84	96	68	65	14	0	0
1138	**Fresach**	Drau	735	0	0	0	6	29	78	87	66	64	36	0
1139	**Weißenstein**	"	510	0	0	0	5	36	72	88	59	61	45	0
1140	**Villacher Alpe**	Weißenbach	2164	0	0	13	43	110	78	64	57	1	0	0
1141	**Hundsmaierhof-Heiligengeist**	Drau	992	0	0	1	15	50	82	80	61	66	11	0
1142	**Villach**	"	494	0	0	0	5	26	76	68	71	49	69	2
1143	**Bleistätter Moor**	Ossiacher See	510	0	0	0	3	19	85	60	69	54	74	2
1144	**Ossiach**	"	520	0	0	0	3	28	82	71	64	52	64	2
1145	**Kanzelhöhe**	"	1526	0	0	4	13	75	86	77	59	51	1	0
1146	**Afritz**	Afritzer Bach	715	0	0	0	8	38	81	86	58	70	25	0
1151	**Maria Luggau**	Gail	1140	0	0	3	13	59	83	86	60	59	3	0
1152	**Kötschach-Mauthen**	"	705	0	0	2	13	40	68	81	61	67	34	0
1153	**Plöckenpaß**	"	1232	0	0	3	22	49	89	79	61	61	2	0
1154	**Jauken**	"	925	0	0	0	9	43	68	85	74	63	24	0
1155	**Waidegg**	"	635	0	0	1	7	30	77	55	72	63	57	4
1156	**Tröpolach**	"	655	0	0	1	12	42	69	83	52	71	36	0
1157	**Naßfeld**	"	1530	0	0	3	28	88	82	70	69	26	0	0
1158	**Weißbriach**	Gösseringbach	800	0	0	2	9	33	72	75	66	60	48	1
1159	**Förolach**	Gail	565	0	0	1	9	44	71	81	58	67	35	0
1160	**Feistritz an der Gail**	"	590	0	0	1	8	42	69	78	58	62	47	1
1161	**Bad Bleiberg**	"	907	0	0	4	15	44	75	84	54	77	13	0
1162	**Arnoldstein**	Gailitz	580	0	0	1	6	42	68	81	60	58	50	0
1163	**Faak am See**	Faaker See	585	0	0	0	7	39	67	81	62	57	49	4
1164	**Wernberg**	Drau	565	0	0	0	3	32	78	76	65	58	54	0
1165	Rosenbach	"	540	0	0	2	12	62	69	77	52	69	23	0
1166	**Bärental**	"	1000	0	0	2	14	56	85	77	59	64	9	0
1167	**Tschachoritsch**	"	600	0	0	0	4	35	72	80	61	52	61	1
1168	**Kirschentheuer-Babniak**	"	440	0	0	0	7	49	60	89	58	62	41	0
1169	**Loibltunnel**	"	1067	0	0	2	12	44	92	80	64	68	4	0
1170	**Bodental**	"	995	0	0	3	15	47	94	74	54	69	10	0
1171	**Ferlach**	"	470	0	0	0	7	38	63	75	65	58	60	0
1172	**Zell-Pfarre**	"	900	0	0	3	13	56	81	81	57	65	10	0
1173	**Schwarz**	"	780	0	0	0	12	41	74	89	55	67	28	0
1174	**Seeberg**	Vellach	1040	0	0	1	13	43	88	75	67	64	15	0
1175	**Eisenkappel**	"	580	0	0	0	11	41	66	94	56	62	36	0
1176	**Falkert**	Gurk	1855	0	0	12	34	91	91	81	53	4	0	0
1177	**Maitratten-Sonnleiten**	"	1000	0	0	4	14	50	83	87	60	67	1	0
1178	**Sirnitz**	"	850	0	0	2	17	52	76	85	55	74	5	0
1179	**Weitensfeld**	"	705	0	0	2	13	36	74	92	48	77	24	0
1180	**Winklern ob Straßburg**	"	1040	0	0	0	10	39	82	81	73	66	15	0
1181	**Grades-Klachl**	Metnitz	725	0	0	1	10	40	80	87	59	70	19	0
1182	**Friesach**	"	634	0	0	0	11	31	77	89	57	70	31	0
1183	Neumarkt in Steiermark	Olsa	872	0	0	0	12	39	79	91	56	82	7	0
1184	**Gaisberg**	"	930	0	0	0	13	48	82	81	62	73	7	0
1185	**Guttaring**	Silberbach	710	0	0	0	7	34	75	93	59	64	34	0
1186	**Silberegg**	Gurk	598	0	0	0	7	38	70	94	51	68	38	0
1188	**Knappenberg**	Görtschitz	1050	0	0	0	6	30	81	84	74	65	26	0
1189	**Wiefersdorf**	"	630	0	0	0	5	34	74	92	57	61	43	0
1190	**Magdalensberg**	Gurk	920	0	0	1	12	44	79	77	67	64	22	0
1191	**Sillehof**	"	450	0	0	0	5	43	66	81	56	58	57	0
1192	**Radweg-Gradisch**	Glan	666	0	0	0	8	46	64	84	50	61	51	2
1193	**Hörzendorf**	"	475	0	0	0	8	46	64	86	51	70	41	0
1194	**St.Veit an der Glan**	"	475	0	0	0	5	28	75	76	67	56	59	0
1195	**Dreifaltigkeit**	"	1180	0	0	0	10	60	73	92	57	67	7	0
1196	**Drasendorf**	"	580	0	0	0	4	39	71	84	62	68	38	0
1197	**Klagenfurt (Flugplatz)**	"	447	0	0	0	3	34	70	69	72	55	63	0
1198	**Klagenfurt**	Glanfurt	442	0	0	0	1	23	80	50	76	52	67	17
1199	**Velden-Weinzierl**	Wörther See	535	0	0	0	4	38	74	80	59	58	53	0
1200	**Keutschach**	"	530	0	0	0	5	42	68	83	59	58	51	0
1201	**Pörtschach**	"	452	0	0	0	3	25	78	65	73	54	68	0
1202	**St.Margarethen ob Töllerberg**	Drau	460	0	0	0	5	37	73	83	53	60	55	0
1203	**Klopein am Klopeiner See**	"	470	0	0	0	3	39	74	86	57	65	42	0
1204	**Diex**	Wölfnitzbach	1150	0	0	1	13	49	90	78	59	65	11	0
1205	**St.Michael ob Bleiburg**	Feistritz	527	0	0	0	5	32	78	75	59	56	59	2
1206	**Lavamünd**	Drau	350	0	0	0	2	27	79	78	63	61	55	1
1207	**Reichenfels**	Lavant	800	0	0	3	13	39	84	84	57	68	18	0
1208	**Preblau**	"	790	0	0	2	13	47	86	82	54	76	6	0
1209	**Preitenegg**	"	1035	0	0	0	12	51	77	88	58	74	6	0
1210	**Forst-Saualpe**	Weißenbach	700	0	0	0	4	37	73	94	57	55	46	0
1211	**Wolfsberg**	Lavant	440	0	0	0	5	35	74	69	66	52	64	1
1212	**St.Michael-Wolfsberg**	"	510	0	0	0	4	27	81	66	69	53	65	1
1213	**St.Andrä im Lavanttal**	"	402	0	0	0	6	28	75	71	68	58	60	0
1215	**Brandl-Koralpe**	Feistritzbach	1485	0	0	3	17	69	93	78	62	44	0	0
1216	**Soboth**	"	1145	0	0	0	14	38	93	80	69	59	13	0

2008

Monatssummen der potentiellen Verdunstung aus Messungen mit Wannen der Type GGI - 3000

Nr.	Messstelle	Einzugsgebiet	Höhe m ü.A.	Monatssummen in mm								Summe der Messperiode mm	Größte beobachtete Monatssumme vor dem Berichtsjahr	
				IV	V	VI	VII	VIII	IX	X	XI		mm	Monat/Jahr
RHEINGEBIET														
23	Klösterle	Alfenz	1057		71,8	72,5	75,3	63,2	35,8	25,2		343,8	100,8	06.2003
39	Frastanz	Ill	491	36,1	81,1	74,8	77,9	55,9	40,7	39,8		406,3	159,6	07.2003
56	Dornbirn	Dornbirnerach	441	40,9	83,9	79,2	86,9	65,4	42,9	29,5		428,7	110,6	07.2006
60	Schoppernau	Bregenzerach	835	27,9	66,5	55,5	61,8	62,6	46,5	20,8		341,6	90,9	06.2003
79	Alberschwende	Bregenzerach	717		69,1	59,2	82,6	69,8	51,4	30,7		362,8	92,1	06.2003
DONAUGEBIET OBERHALB DES INN														
96	Vorderhornbach	Lech	960	38,2	76,6	68,5	61,9	71,6	53,0	32,4		402,2	112,0	07.1983
113	Leutasch-Kirchplatzl	Leutascher Ache	1135		75,6	76,4	69,4	82,4	56,9	39,2		399,9	114,8	07.2006
INNGEBIET OBERHALB DER SALZACH														
151	Ladis-Neuegg	Inn	1350		82,4	78,5	67,5	93,0	63,8	38,6		423,8	116,1	06.2006
191	Obergurgl	Gurgler Ache	1940		74,1	58,9	76,5	76,2	53,0	13,3		352,0	94,0	06.1996
243	Patscherkofel	Sill	2247			56,3	59,5	69,9	54,4	23,9		264,0	106,0	08.1992
305	Aschau	Aschauer Ache	1005		65,5	47,6	59,7	54,7	36,2	22,3		286,0	93,4	07.2006
310	St.Johann in Tirol-Almdorf	Großache	756	28,1	77,2	75,6	79,9	82,0	53,8	32,2	18,8	447,6	114,3	07.2006
SALZACHGEBIET														
369	Waidring	Loferbach	775	29,1	77,6	64,8	71,0	86,6	59,9	25,0	10,0	424,0	79,0	07.2006
TRAUNGEBIET														
473	Almsee (Forsthaus)	Alm	574		27,5	27,3	23,4	24,6	30,9	14,0		147,7	74,4	08.2003
DONAUGEBIET ZWISCHEN TRAUN UND ENNS														
485	Reichenau	Große Gusen	685		58,0	62,1	38,6	58,4	36,0	17,7		270,8	109,8	08.1992
489	Enns	Donau	259		60,7	69,4	62,7	61,5	42,3	20,1		316,7	105,5	07.2006
DONAUGEBIET ZWISCHEN ENNS UND MARCH														
573	Lunz am See	Ybbs	612	44,7	73,2	60,7	60,7	60,5	41,8	24,3		365,9	107,7	08.1992
582	Wolfsbach	Urlbach	336	43,2	68,4	63,6	64,4	64,8	50,9	41,1		396,4	111,9	07.2001
612	Frankenfels	Pielach	465	45,6	65,0		73,1	64,2	43,5	32,2			85,2	07.2007
648	Ottenstein	Kamp	555	44,8	56,9	66,4	76,0	65,2	41,2	21,4		371,9	105,4	08.2003
662	Sitzenberg-Reidling	Donau	212	46,2	65,5	66,8	77,7	66,9	50,1			373,2	131,9	08.2003
664	Pyhra	Perschling	302	51,6	59,3	75,1	81,4	74,5	48,9	22,5	26,2	439,5	125,6	07.2006
688	Hollabrunn	Göllersbach	241	55,4	88,5	93,3	88,8	94,7	55,9	25,7		502,3	142,7	07.2007
692	Stetten	Donau	177	46,5	72,6	70,1	72,8	81,2	45,2	19,1	15,0	422,5	129,6	08.2003
698	Wien-Kagran	Donau	150	95,4	111,9	123,2	125,8	129,1	81,0	37,4		703,8	177,6	07.2006
705	Wien-Mauerbach	Wien	215	42,7	60,1	56,0	63,2	55,8	39,7	22,6		340,1	108,0	07.1994
739	Wien-Neuebling	Donau	155	41,3	62,6	71,9	79,9	62,8	33,4	22,7		374,6	143,2	07.2003
742	Moosbrunn	Piesting	187	101,0	138,8	142,6	156,7	123,6	92,2	43,0	34,0	831,9	185,5	07.1994
751	Franzensdorf	Donau	153	39,2	67,3	70,5	67,5	64,5	43,5	25,0		377,5	120,2	07.2007
754	Naglern	Rußbach	280	66,4	95,0	91,0	98,9	104,4	70,2	13,7		539,6	172,6	08.2003
MOLDAUGEBIET														
772	Litschau	Reißbach	564	31,7	58,9	62,3	64,1	60,0	32,7	18,5		328,2	107,4	08.1992
MARCHGEBIET														
796	Drasenhofen	Thaya	216	64,7	98,4	81,5	106,5	118,2	71,0			540,3	146,9	07.2007
LEITHAGEBIET														
824	Naßwald	Naßbach	615		74,6	55,9	60,2	70,6				261,3	97,4	08.2003
RABNITZGEBIET														
861	Hollenthon	Rabnitz	671	54,3	64,3	55,5	67,9	63,3	48,9	31,1		385,3	111,6	07.2002
868	Frankenau	Stoob	208	43,6	62,4	56,0	62,3	67,5	43,3			335,1	104,6	07.2003
894	Illmitz (Biologische Station)	Neusiedler See	115	62,8	80,2	106,9	118,4	113,0	77,0	35,6	13,5	607,4	123,9	07.2007
RAABGEBIET														
923	Pöllau (Zentralstation)	Safen	525		71,0	87,5	95,5	83,9	69,3			407,2	109,1	05.2007
DRAUGEBIET														
1078	Hochberg	Villgratenbach	1700	47,0	62,9	47,0	70,1	72,6	52,3	32,6		384,5	106,0	07.1990
1089	Prägraten	Isel	1340		53,8	60,5	66,2	69,2	49,9	27,4		327,0	104,4	08.2003
1093	Matrei in Osttirol	Tauernbach	1040	45,4	62,4	59,3	67,5	68,7	44,3	16,3		363,9	105,2	07.2006

Alphabetisches Verzeichnis der Niederschlags- und Lufttemperaturmessstellen

Die Zahl ohne Klammer verweist auf die entsprechende Seite im hydrographischen Verzeichnis, die eingeklammerte Zahl gibt die laufende Nummer der Messstelle an.

- A -

12 (1082) Abfaltersbach
8 (674) Absdorf
4 (376) Ach-Burghausen
2 (126) Achenkirch
2 (128) Achenkirch-M.köpfl
6 (515) Admont
11 (1012) Aflenz Kurort
13 (1146) Afritz
6 (512) Aigen im Ennstal
1 (79) Alberschwende
8 (713) Alland (Autobahnmeisterei)
8 (714) Alland-Groisbach
6 (473) Almsee (Forsthaus)
10 (929) Alpl
3 (208) Alplhütte
1 (55) Altach
7 (651) Altenburg
3 (224) Altereralm (Innervals)
5 (387) Altheim
9 (797) Altlichtenwarth
9 (769) Altmanns
5 (460) Altmünster
7 (649) Altpölla
3 (288) Am Nachtsöllberg
1 (40) Amerlügen
2 (102) Ammerwald
7 (585) Amstetten
10 (898) Andau
1 (68) Andelsbuch
11 (933) Anger
4 (355) Annaberg
7 (590) Annaberg
12 (1084) Anras
10 (890) Apetlon
7 (642) Arbesbach
13 (1162) Arnoldstein
7 (599) Artstetten-Nussendorf
5 (422) Aschach an der Donau
4 (305) Aschau
9 (837) Aspang
8 (672) Asperhofen
12 (1086) Assling-Vergein
5 (468) Attersee
8 (666) Atzenbrugg
1 (62) Au
9 (836) Ausseraigen
7 (636) Ausserhalbach
3 (218) Axams

- B -

1 (87) Baad
5 (444) Bad Aussee
13 (1161) Bad Bleiberg
8 (750) Bad Deutsch-Altenburg
12 (1071) Bad Gleichenberg
5 (451) Bad Goisern
5 (455) Bad Ischl
5 (430) Bad Leonfelden
6 (503) Bad Mitterndorf
12 (1073) Bad Radkersburg
11 (957) Bad Schönau
10 (925) Bad Waltersdorf
8 (717) Baden
4 (344) Badgastein
2 (123) Bärenbad
13 (1166) Bärental
12 (1033) Bärnbach
7 (568) Bärnkopf
3 (234) Baierhof - Navis (Kerschbaumer
9 (811) Baumgarten an der March
6 (544) Behamberg
9 (798) Bernhardsthal
11 (945) Bernstein
2 (103) Berwang
3 (246) Bettelwurfhütte
1 (32) Biberacher Hütte
2 (157) Bieltal
1 (51) Bildstein
11 (932) Birkfeld (Schule)
6 (499) Birnberg
4 (353) Bischofshofen
1 (67) Bizau
13 (1143) Bleistätter Moor
1 (35) Blons
1 (30) Bludenz
8 (747) Blumau
2 (94) Boden
13 (1170) Bodental
2 (109) Bodenwald
6 (540) Bodinggraben
4 (343) Böckstein
1 (69) Bödele
12 (1075) Bonisdorf
6 (534) Bosruckhütte
4 (318) Bramberg
1 (29) Brand
8 (668) Brand-Laaben
3 (285) Brandenberg
13 (1215) Brandl-Koralpe
1 (28) Brandner Gletscher
5 (384) Braunau am Inn
2 (170) Braunschweiger Hütte
1 (83) Bregenz
1 (82) Bregenz
1 (81) Bregenz-Rieden
6 (541) Breitenau
11 (1018) Breitenau bei Mixnitz
12 (1032) Breitenbach
9 (781) Breitenfeld
3 (222) Brenner
4 (294) Bromberg
10 (844) Bromberg
10 (852) Bruck an der Leitha
11 (1000) Bruck an der Mur
10 (854) Bruckneudorf-Heidehof
6 (529) Brunnbach
6 (520) Brunngraben
4 (300) Buchacker
11 (1014) Buchberg
4 (340) Bucheben
10 (878) Buchkogel
11 (1013) Bürgeralm bei Aflenz

- C -

7 (613) Christenthal

- D -

1 (24) Dalaas
1 (64) Damüls
1 (63) Damüls Uga
12 (1088) Defregger Haus
12 (1111) Dellach im Drautal
10 (850) Deutsch Brodersdorf
9 (821) Deutsch Jahrndorf
10 (926) Deutsch Kaltenbrunn
8 (759) Deutsch-Wagram
10 (900) Deutschkreutz-Girm
12 (1060) Deutschlandsberg
1 (61) Diedamskopf
4 (342) Dienten
13 (1204) Diex
9 (778) Dobersberg
3 (249) Dörfl (Voldertal)
3 (266) Dominikushütte
6 (508) Donnersbach
6 (506) Donnersbachwald
10 (883) Donnerskirchen
10 (884) Donnerskirchen (Waldgasse)
1 (80) Doren
8 (715) Dornbach
1 (56) Dornbirn
13 (1196) Drasendorf
9 (796) Drasenhofen
10 (880) Draßburg
13 (1195) Dreifaltigkeit
3 (238) Dresdner Hütte
9 (782) Drösiedl
9 (783) Drosendorf
11 (947) Dürnbach im Burgenland
9 (808) Dürnkrut
4 (357) Dürrnberg
3 (277) Durlaßboden
3 (276) Durlaßboden

- E -

6 (481) Ebelsberg (Gottschallingerstra
5 (458) Ebensee (Schule)
7 (635) Ebenwald
11 (950) Eberau
5 (389) Eberschwang
1 (49) Ebnit
8 (748) Ebreichsdorf
8 (753) Eckartsau
10 (895) Edmundshof
5 (423) Eferding
1 (70) Egg
8 (680) Eggenburg
2 (129) Ehrwald
12 (1052) Eibiswald
11 (1022) Eichberg
9 (800) Eichenbrunn
11 (949) Eisenberg an der Pinka
6 (517) Eisenerzer Ramsau
13 (1175) Eisenkappel
10 (877) Eisenstadt
10 (879) Eisenstadt
4 (293) Ellmau
11 (937) Eltendorf
6 (489) Enns
7 (570) Ennsbach
8 (687) Enzersdorf im Thale
4 (323) Enzingerboden
7 (591) Erlaufboden
9 (802) Ernstbrunn
6 (545) Ernsthofen
8 (663) Erpersdorf
7 (653) Etzelsreith
4 (362) Eugendorf

- F -

13 (1163) Faak am See
8 (683) Fahndorf
13 (1176) Falkert
13 (1136) Farchtner See
10 (914) Fehring
8 (744) Feichtenbach
13 (1160) Feistritz an der Gail
12 (1092) Felbertauerntunnel
10 (912) Feldbach
1 (44) Feldkirch-Gisingen
2 (138) Fendels
13 (1171) Ferlach
10 (902) Festenburg-Hinterberg
5 (457) Feuerkogel
1 (77) Feuerstätter Sättele
4 (309) Fieberbrunn
6 (494) Filzmoos
3 (200) Finstertal-Gametzköpfl
10 (930) Fischbach
4 (312) Fischbachalm-Kaiserbachtal
6 (490) Flachau
8 (677) Flachberg
10 (904) Fladnitzberg
11 (971) Flattnitz
2 (156) Flirsch
2 (160) Fluchthornferner
13 (1159) Förolach
1 (33) Fontanella
2 (98) Forchach
10 (873) Forchtenstein
13 (1210) Forst-Saualpe
8 (740) Forsthaus Lobau
10 (868) Frankenau
5 (470) Frankenburg
7 (612) Frankenfels
3 (240) Franz-Senn-Hütte
8 (751) Franzensdorf
1 (39) Frastanz
10 (888) Frauenkirchen
12 (1062) Frauental
1 (43) Fraxern
11 (1002) Frein an der Mürz
6 (550) Freistadt
13 (1138) Fresach
10 (920) Friedberg-Ortgraben
5 (382) Friedburg
13 (1182) Friesach
3 (267) Friesenberghaus
3 (195) Frischmannhütte
11 (1019) Frohnleiten
2 (136) Furgglersee
8 (723) Furth-Harras
1 (47) Fussach

- G -

12 (1034) Gaberl
8 (704) Gablitz
9 (809) Gänserndorf
13 (1184) Gaisberg
6 (547) Gaishorn
1 (46) Gaissau
6 (486) Gallneukirchen
2 (161) Galtür
1 (13) Gargellener Kopf
7 (654) Gars am Kamp
1 (10) Gaschurn
11 (982) Gasselsdorf
10 (857) Gattendorf
5 (425) Geboltskirchen
12 (1030) Gedersberg
8 (660) Gedersdorf
2 (145) Gepatschalpe
9 (784) Geras
4 (377) Geretsberg-Webersdorf
3 (278) Gerlos
3 (279) Gerlos-Gmünd
7 (625) Gföhl
9 (805) Ginzersdorf
3 (268) Ginzling
4 (360) Glanegg
12 (1053) Glanz
11 (961) Glashütten bei Langeck
11 (955) Glasing
12 (1050) Gleinstätten
10 (908) Gleisdorf
12 (1114) Glocknerhaus
2 (142) Glockturm
9 (829) Gloggnitz
9 (767) Gmünd
5 (459) Gmunden
5 (461) Gmunden-Traunleiten
7 (574) Göstling an der Ybbs
10 (853) Göttlesbrunn
13 (1130) Gößkessel
5 (443) Gößl
13 (1137) Goldeck
5 (429) Goldwörth
4 (356) Golling
6 (519) Gollrad (Wegscheid)
1 (21) Golm
13 (1147) Golzentipp-Gudis
5 (450) Gosau
3 (199) Gossenkölle
7 (607) Grabenegg
13 (1181) Grades-Klachl
3 (273) Gradlaste
7 (647) Grafenschlag
8 (661) Grafenwörth
2 (122) Gramai NL
2 (93) Gramais
11 (1026) Gratkorn
12 (1031) Graz (Flugplatz)
12 (1028) Graz (Universität)
11 (1027) Graz-Andritz
12 (1029) Graz-Gries
12 (1112) Greifenburg
7 (566) Grein
6 (510) Greith
7 (595) Gresten
3 (193) Gries
3 (217) Gries im Sellrain
5 (427) Grieskirchen-Moosham
4 (311) Griesner Kar
6 (505) Gröbming

11 (1021) Groß St. Florian
7 (644) Groß-Gerungs
4 (347) Großarl
2 (115) Großer Ahornboden
7 (623) Großheinrichschlag
9 (791) Großkadolz
11 (988) Großlobming
11 (935) Großwilfersdorf
6 (504) Grubegg
4 (367) Grubhof-St.Martin
6 (474) Grünau-Almegg
3 (271) Grüne-Wand-Hütte
12 (1081) Grüneben
4 (307) Gruttenhütte
12 (1091) Gschlöss (Boden)
11 (1024) Gschnaidt
3 (229) Gschnitz-Obertal
3 (270) Gschößwand
6 (516) Gstatterboden
1 (50) Gütle
2 (127) Gufferthütte
5 (410) Guglwald
8 (718) Gumpoldskirchen
8 (685) Guntersdorf
8 (719) Guntramsdorf
6 (555) Gutau
8 (735) Gutenhof
8 (743) Gutenstein
13 (1185) Guttaring

- H -

8 (757) Hagenbrunn
11 (951) Hagensdorf-Luising
4 (303) Hahnenkamm-Ehrenbachhöhe
2 (100) Hahnenkamm-Reutte
3 (264) Hahnpfalz
4 (320) Haidbach
3 (204) Haiming
7 (633) Hainfeld
10 (897) Halbturn
2 (130) Hall in Tirol
3 (244) Halltal (Oberbergstollen)
1 (57) Hard (Rotachstrasse)
11 (1015) Haringgraben
8 (679) Harmannsdorf
10 (922) Hartberg
8 (741) Haschendorf
5 (412) Haslach
9 (771) Haugschlag
10 (842) Haßbach
12 (1038) Hebalpe
4 (298) Hechleitalm
12 (1116) Heiligenblut
11 (938) Heiligenkreuz
5 (411) Helfenberg
5 (436) Hellmonsödt
7 (639) Herzogenburg
8 (736) Himberg
2 (181) Hintereisferner
2 (95) Hinterhornbach
7 (580) Hinterlug
2 (116) Hinterriß
4 (358) Hintersee
6 (531) Hinterstoder
12 (1037) Hirschegg
9 (827) Hirschenkogel
11 (948) Hirschenstein
1 (75) Hittisau
12 (1043) Hitzendorf
13 (1129) Hochalm (Ochsenhütte)
12 (1078) Hochberg
5 (381) Hocheck
13 (1134) Hochegg
4 (308) Hochfilzen
12 (1064) Hochgleinz
2 (185) Hochjochhospiz
11 (944) Hochneukirchen
11 (995) Hochreichhart
1 (72) Hochrubachalpe
2 (125) Hochstögen
10 (863) Hochstraß
12 (1115) Hochtor
10 (843) Hochwolkersdorf
2 (99) Höfen-Oberhornberg
1 (85) Hörbranz
5 (442) Hörsching
13 (1193) Hörzendorf
5 (426) Hofkirchen an der Trattnach
7 (614) Hofstetten
8 (746) Hohe Wand (Herrgottschn.haus)
10 (919) Hohenau am Wechsel
9 (799) Hohenau an der March
10 (903) Hohenau an der Raab
7 (632) Hohenberg
1 (54) Hohenems
7 (577) Hohenlehen
6 (514) Hohentauern
2 (134) Hohenzollernhaus
8 (688) Hollabrunn
7 (640) Hollenburg
7 (576) Hollenstein an der Ybbs
10 (861) Hollenthon
10 (856) Hollern
1 (92) Holzgau
4 (290) Hopfgarten i.Brt.
12 (1095) Hopfgarten i.D.-Hof
12 (1096) Hopfgarten i.Def.
4 (354) Hüttau
4 (366) Hütten
4 (346) Hüttschlag
13 (1141) Hundsmaierhof-Heiligengeist
6 (532) Huttererböden

- I -

4 (374) Ibm
10 (894) Illmitz (Biologische Station)
8 (686) Immendorf
2 (168) Imst (Oberstadt)
11 (989) Ingering II
3 (282) Inneralpbach
12 (1121) Innerfragant
7 (634) Innerhalbach
13 (1127) Innerkrems
1 (41) Innerlaterns
3 (226) Innerschmirn-Obern
12 (1079) Innervillgraten
3 (219) Innsbruck (Flughafen)
3 (221) Innsbruck (Univ.)
3 (220) Innsbruck-Seegrube
3 (212) Inzing
3 (211) Inzinger Alm-Kaserboden
6 (509) Irdning
12 (1110) Irschen-Leppen
12 (1107) Iselsberg-Penzelberg

- J -

12 (1045) Jägerwirt
12 (1123) Jamnigalm
2 (159) Jamtalferner (Zunge)
2 (158) Jamtalferner-Rußkopf
7 (619) Jauerling (ORF)
13 (1154) Jauken
3 (257) Jenbach
2 (179) Jerzens-Ritzenried
4 (302) Jochberg
2 (114) Johannistal-Filzwaldboden
11 (979) Judenburg
5 (406) Julbach
2 (106) Jungholz

- K -

3 (209) KW-Straßberg
2 (147) Kaiserbergtal
9 (825) Kaiserbrunn
12 (1098) Kals am Großglockner
12 (1097) Kalser Tauernhaus
4 (324) Kalser Törl
11 (993) Kalwang
13 (1145) Kanzelhöhe
11 (1010) Kapfenberg
2 (163) Kappl-Oberbichl
4 (332) Kaprun
4 (352) Karbachalm (Talstation)
10 (862) Karl
11 (1005) Karlgraben
12 (1087) Karlsbader Hütte
7 (627) Karlstetten
6 (552) Karlstift
2 (154) Kartellboden Damm
12 (1080) Kartitsch
2 (108) Kastenalm
8 (722) Kaumberg
2 (176) Kaunergrathütte
2 (149) Kaunertal-Feichten
3 (289) Kelchsau
5 (424) Kematen am Innbach
7 (630) Kernhof
13 (1200) Keutschach
7 (592) Kienberg
8 (694) Kierling
7 (616) Kilb
11 (994) Kindtal
12 (1065) Kirchbach in Steiermark
9 (840) Kirchberg am Wechsel
4 (306) Kirchberg in Tirol
5 (407) Kirchberg ob der Donau
4 (292) Kirchbichl
6 (478) Kirchdorf an der Krems
6 (518) Kirchenlandl
11 (943) Kirchfidisch
5 (437) Kirchschlag bei Linz
13 (1168) Kirschentheuer-Babniak
9 (819) Kittsee
4 (304) Kitzbühel
12 (1056) Kitzeck im Sausal
13 (1198) Klagenfurt
13 (1197) Klagenfurt (Flugplatz)
3 (231) Klammalm (Navis)
4 (345) Klammstein
6 (539) Klaus an der Pyhrnbahn
8 (712) Klausen-Leopoldsdorf
3 (263) Klaushof
6 (536) Klein Pyhrgas
12 (1122) Kleindorf
11 (987) Kleinlobming
7 (559) Kleinpertenschlag
6 (524) Kleinreifling
3 (248) Kleinvolderberg
11 (942) Kleinzicken
10 (896) Kleylehof
1 (23) Klösterle
13 (1203) Klopein am Klopeiner See
8 (696) Klosterneuburg
1 (2) Klostertaler Gletscher
12 (1061) Klosterwinkel
13 (1188) Knappenberg
10 (865) Kobersdorf
2 (120) Köglalm
1 (58) Körbersee
4 (315) Kössen
13 (1152) Kötschach-Mauthen
8 (669) Kohlreithberg
5 (401) Kollerschlag
4 (335) Kolm-Saigurn
5 (393) Kopfing
1 (8) Kops
2 (119) Kotalm NL
11 (991) Kraubath an der Mur
4 (331) Krefelder Hütte
7 (626) Krems an der Donau
6 (479) Kremsmünster
12 (1055) Kreuzberg
10 (931) Kreuzwirt
4 (316) Krimml
12 (1085) Kristeiner Tal-Paintner Alm
7 (657) Kronsegg
11 (959) Krumbach
3 (201) Kühtai
4 (297) Kufstein
11 (954) Kukmirn

- L -

9 (793) Laa an der Thaya
7 (560) Laab
8 (728) Laab im Walde
5 (462) Laakirchen
7 (572) Lackenhof
2 (151) Ladis-Neuegg
3 (194) Längenfeld
3 (202) Längental
5 (449) Lahn-Hallstatt
11 (1001) Lahnsattel
7 (601) Laimbach am Ostrong
5 (392) Lambrechten
2 (165) Landeck
3 (269) Lanersbach
1 (22) Langen am Arlberg
8 (678) Langenlebarn
7 (658) Langenlois
8 (673) Langenrohr
5 (414) Langhalsen
6 (551) Lasberg
9 (815) Lassee
1 (19) Latschau
2 (182) Latschbloder
6 (530) Laussa
13 (1206) Lavamünd
10 (910) Laßnitzhöhe
1 (89) Lech
12 (1077) Leckfeldalm
13 (1150) Leisacher Alm-Koflpaß
5 (469) Lenzing
11 (997) Leoben-Hinterberg
9 (788) Leodagger
5 (441) Leonding
9 (761) Leopoldsdorf im Marchfeld
11 (967) Lessach
2 (113) Leutasch-Kirchplatzl
12 (1054) Leutschach
7 (624) Lichtenau
10 (860) Lichtenegg
7 (641) Liebenau
12 (1103) Lienz
12 (1104) Lienz-Tristach
12 (1106) Lienzer Hütte
12 (1105) Lienzer-Dolomiten-Hütte
13 (1125) Lieser-Lanisch
6 (513) Liezen
12 (1041) Ligist
9 (773) Limbach
12 (1048) Limberg
5 (439) Linz (Stadt)
6 (482) Linz (Wasserwerk Scharlinz)
5 (440) Linz-Urfahr
6 (533) Linzer Haus
9 (772) Litschau
2 (118) Lochalm ML
4 (370) Lofer
13 (1169) Loibltunnel
10 (849) Loretto
12 (1099) Lucknerhütte
1 (31) Ludesch
1 (26) Lünersee
1 (27) Lünersee
1 (25) Lünerseealpe
7 (573) Lunz am See
1 (48) Lustenau
10 (870) Lutzmannsburg

- M -

1 (3) Madlener Haus
1 (52) Mäder
13 (1190) Magdalensberg
9 (792) Mailberg
8 (682) Maissau
13 (1177) Maitratten-Sonnleiten
13 (1124) Mallnitz
13 (1131) Malta
10 (851) Mannersdorf am Leithagebirge
10 (864) Mannersdorf an der Rabnitz
9 (813) Marchegg
8 (749) Margarethen am Moos
4 (365) Maria Alm
7 (617) Maria Laach am Jauerling
6 (484) Maria Laah
7 (618) Maria Langegg
12 (1040) Maria Lankowitz
13 (1151) Maria Luggau
6 (526) Maria Neustift
3 (236) Maria Waldrast
8 (670) Maria-Anzbach
11 (966) Mariapfarr
2 (167) Marienbergalm
9 (834) Mariensee
10 (921) Markt Allhau
9 (817) Markthof
3 (235) Matrei am Brenner
12 (1093) Matrei in Osttirol
4 (380) Mattighofen

4 (379) Mattsee
9 (810) Matzen
8 (725) Matzendorf-Hölles
5 (403) Mausloch
11 (996) Mautern
6 (488) Mauthausen
3 (274) Mayrhofen
1 (45) Meiningen
9 (775) Meires
3 (237) Meißnerhaus
7 (609) Melk
1 (53) Meschach
7 (652) Messern
6 (500) Michaelerberg
8 (745) Miesenbach
13 (1133) Millstatt
9 (803) Mistelbach (Kläranlage)
7 (589) Mitterbach
3 (262) Mitterhütten
13 (1128) Mitterkartunnel (Nord)
4 (350) Mitterkleinarl
1 (86) Möggers
3 (253) Möls-Hochleger
11 (939) Mönichkirchen
9 (835) Mönichkirchner Schwaig
10 (893) Mörbisch am See
6 (542) Molln
5 (464) Mondsee
8 (742) Moosbrunn
4 (329) Mooserboden-Verbund
8 (659) Mühlbach am Manhartsberg
7 (620) Mühldorf bei Spitz
5 (398) Münzkirchen
11 (1004) Mürzsteg
11 (1007) Mürzzuschlag
11 (962) Muhr
11 (974) Murau

- N -

8 (754) Naglern
2 (97) Namlos
2 (148) Nassereinalpe
2 (166) Nassereith
2 (135) Nauderer-Tschey
2 (131) Nauders
3 (232) Navis
13 (1157) Naßfeld
9 (824) Naßwald
9 (823) Naßwald (Wasseralm)
10 (869) Nebersdorf
1 (37) Nenzinger Himmel
7 (571) Neuhaus am Zellerain
5 (416) Neuhaus an der Donau
11 (1020) Neuhof
6 (480) Neuhofen an der Krems
7 (587) Neuhofen an der Ybbs
4 (317) Neukirchen
5 (420) Neukirchen am Walde
4 (378) Neukirchen an der Enknach
10 (916) Neumarkt an der Raab
5 (417) Neumarkt im Hausr.-Widldorf
6 (487) Neumarkt im Mühlkreis
13 (1183) Neumarkt in Steiermark
9 (833) Neunkirchen
10 (887) Neusiedl am See
7 (569) Neustadtl
10 (872) Neustift an der Rosalia
3 (239) Neustift i. St.-Volderau
5 (405) Neustift im Mühlkreis
5 (433) Neußerling
9 (807) Nexing
10 (859) Nickelsdorf
11 (1003) Niederalpl
8 (689) Niederhollabrunn
4 (301) Niederndorferberg
3 (196) Niederthai
9 (816) Niederweiden
10 (871) Nikitsch
12 (1108) Nikolsdorf
9 (787) Nonnersdorf
13 (1187) Noreia
4 (372) Nußdorf

- O -

11 (984) Obdach
2 (144) Oberbirg-s'Gliger
11 (952) Oberdorf im Burgenland
12 (1109) Oberdrauburg
12 (1117) Oberes Fleißkees
1 (65) Obergüntenstallalpe
3 (191) Obergurgl
5 (402) Oberkappel
3 (223) Obernberg am Brenner
4 (373) Oberndorf
7 (605) Oberndorf an der Melk
10 (867) Oberpullendorf
8 (684) Oberrußbach
9 (814) Obersiebenbrunn
6 (492) Obertauern
13 (1149) Obertilliach
5 (447) Obertraun
1 (4) Obervermunt
8 (726) Oberwaltersdorf
5 (465) Oberwang
11 (941) Oberwart
11 (977) Oberwölz
3 (205) Obsteig
3 (203) Ochsengarten-Obergut
2 (117) Ochsenhütte
7 (564) Oed
5 (445) Odensee
2 (171) Olgrubensee
3 (198) Oetz
8 (716) Oeynhausen (Autobahnmeist.)
10 (891) Oggau
8 (671) Ollersbach
6 (511) Oppenberg
7 (578) Opponitz
8 (752) Orth an der Donau
13 (1144) Ossiach
4 (375) Ostermiething
12 (1059) Osterwitz
12 (1058) Osterwitz-Winkel
7 (622) Ottenschlag
5 (435) Ottensheim
7 (648) Ottenstein

- P -

11 (972) Paal-Stadl
12 (1039) Pack
9 (820) Pama
10 (855) Parndorf
1 (9) Partenen
5 (415) Partenstein
3 (243) Patscherkofel
4 (319) Paß Thurn
6 (527) Pechgraben
11 (1017) Pernegg
8 (667) Perschling
7 (588) Persenbeug
2 (124) Pertisau
5 (418) Peuerbach
1 (84) Pfänder
9 (777) Pfaffenschlag
5 (404) Pfarrkirchen
3 (215) Pforzheimer Hütte
2 (133) Pfunds
5 (431) Piberstein
11 (960) Pilgersdorf
2 (180) Piller
9 (760) Pillichsdorf
11 (940) Pinkafeld
12 (1101) Pitschedboden
2 (169) Pitztaler Gletscher
2 (162) Piz da Val Gronda
6 (496) Planai
2 (175) Plangeroß
6 (507) Planneralm
3 (259) Plauener Hütte
11 (1025) Pleschkogel
13 (1153) Plöckenpaß
2 (121) Plums-Bärental
10 (889) Podersdorf am See
7 (600) Pöchlarn
7 (603) Pöggstall
10 (924) Pöllau
10 (923) Pöllau (Zentralstation)
13 (1201) Pörtschach
5 (438) Pöstlingberg
5 (448) Pötschen
10 (874) Pöttsching
7 (602) Poggschlag
9 (779) Pommersdorf
13 (1148) Porzehütte
8 (724) Pottenstein
9 (830) Pottschach
9 (804) Poysdorf (Ost)
12 (1089) Prägraten
3 (214) Praxmar
13 (1208) Preblau
11 (1006) Preiner Gscheid
13 (1209) Preitenegg
7 (615) Prinzersdorf
2 (184) Proviantdepot
2 (140) Prutz
9 (831) Puchberg am Schneeberg
7 (611) Puchenstuben
11 (981) Pusterwald-Hinterwinkel
13 (1214) Pustritz
8 (664) Pyhra
9 (765) Pyhrabruck

- R -

8 (758) Raasdorf
3 (286) Radfeld
4 (334) Radhaus
6 (491) Radstadt
13 (1192) Radweg-Gradisch
6 (549) Rainbach im Mühlkreis
6 (495) Ramsau
5 (400) Rannawerk
7 (643) Rappottenstein
2 (141) Rauher Kopf
4 (341) Rauris
11 (956) Redlschlag
1 (74) Rehenbergalpe
6 (485) Reichenau
9 (826) Reichenau an der Rax
13 (1207) Reichenfels
5 (388) Reichersberg
6 (528) Reichraming
9 (768) Reinberg-Döbersberg
10 (928) Rettenegg
9 (790) Retz (Windmühle)
2 (101) Reutte
5 (390) Ried im Innkreis
2 (137) Ried im Oberinntal
3 (280) Ried im Zillertal
1 (78) Riefensberg
10 (915) Riegersburg
9 (786) Riegersburg
2 (173) Riffelferner
2 (174) Riffelseehütte
3 (247) Rinn
10 (901) Ritzing
1 (20) Rodund
2 (183) Rofenberg
10 (911) Rohr an der Raab
9 (822) Rohr im Gebirge
1 (66) Rohralpe
5 (413) Rohrbach
4 (336) Rojacher Hütte
13 (1165) Rosenbach
3 (258) Rotholz
3 (189) Rotmoosferner
4 (325) Rudolfshütte
2 (152) Runserau
10 (892) Rust

- S -

4 (363) Saalbach
12 (1113) Sachsenburg
12 (1044) Sajach
9 (812) Salmhof
4 (361) Salzburg (Flugplatz)
4 (359) Salzburg-Freisaal
2 (153) Salzhütte
12 (1036) Salzstiegel
9 (763) Sandl
10 (847) Saubersdorf
7 (562) Saxen / Au
5 (395) Schärding / Rossbach
5 (397) Schardenberg
5 (463) Scharfling
2 (110) Scharnitz
6 (475) Scharnstein
5 (428) Scharten
10 (899) Schattendorf
7 (594) Scheibbs
9 (762) Schenkenfelden
6 (498) Schladming
5 (409) Schlägl
3 (265) Schlegeis (Speicher)
9 (801) Schletz
3 (281) Schlitterberg
3 (283) Schmalzklausenalm
11 (983) Schmelz
4 (330) Schmiedinger Kees
4 (364) Schmittenhöhe
10 (905) Schöckl
11 (975) Schöder
7 (656) Schönberg
3 (242) Schönberg im Stubaital
5 (446) Schönbergalpe
6 (553) Schöneben-Gugu
1 (71) Schönenbach
3 (190) Schönwies
1 (60) Schoppernau
1 (59) Schröcken
1 (18) Schruns
13 (1173) Schwarz
7 (610) Schwarzenbach an der Pielach
5 (408) Schwarzenberg
3 (255) Schwaz
8 (738) Schwechat (Flugplatz)
8 (737) Schwechat-Aichhof
4 (314) Schwendt
11 (990) Seckau
2 (164) See im Paznaun
13 (1174) Seeberg
2 (111) Seefeld in Tirol
11 (973) Seethal
11 (1011) Seewiesen
7 (583) Seitenstetten
9 (828) Semmering
11 (1023) Semriach
1 (73) Sibratsgfäll
9 (770) Siebenlinden
10 (866) Sieggraben
8 (676) Sieghartskirchen
5 (394) Sigharting
13 (1186) Silberegg
1 (17) Silbertal
1 (16) Silbertaler Winterjöchle
3 (225) Sillalm (Innervals)
13 (1191) Sillehof
12 (1076) Sillian
11 (936) Sinabelkirchen
13 (1178) Sirnitz
8 (662) Sitzenberg-Reidling
13 (1216) Soboth
12 (1042) Södingberg
3 (192) Sölden-Schmiedhof
4 (295) Söll-Stockach
4 (337) Sonnblick
4 (338) Sonnblick (hangp. Auffangfl.)
4 (339) Sonnblick (horiz. Auffangfl.)
4 (327) Sonnblickkees
1 (34) Sonntag-Stein
7 (581) Sonntagberg
12 (1083) Spielbichlsattel
2 (132) Spiss
6 (535) Spital am Pyhrn
7 (631) St.Aegyd am Neuwalde
5 (421) St.Agatha
13 (1213) St.Andrä im Lavanttal
12 (1047) St.Anna ob Schwanberg
2 (155) St.Anton am Arlberg
7 (593) St.Anton an der Jeßnitz
10 (841) St.Corona am Wechsel
6 (483) St.Florian
1 (11) St.Gallenkirch
7 (575) St.Georgen am Reith
7 (604) St.Georgen an der Leys
5 (452) St.Gilgen
12 (1094) St.Jakob i.Def.
10 (917) St.Jakob im Walde
11 (980) St.Johann am Tauern
5 (386) St.Johann am Walde
11 (934) St.Johann bei Herberstein
4 (348) St.Johann im Pongau
12 (1100) St.Johann im Walde
4 (310) St.Johann in Tirol-Almdorf
11 (976) St.Lambrecht
7 (606) St.Leonhard am Forst

7 (650) St.Leonhard am Hornerwald
7 (586) St.Leonhard am Walde
2 (178) St.Leonhard i.P.
2 (177) St.Leonhard i.P.-N.
12 (1051) St.Lorenzen
3 (245) St.Magdalena
10 (881) St.Margarethen im Burgenland
13 (1202) St.Margarethen ob Töllerberg
10 (882) St.Margarethen-Berg
5 (391) St.Marienkirchen
3 (250) St.Martin i.G.
11 (964) St.Michael i. Lg.
11 (953) St.Michael im Burgenland
11 (998) St.Michael in Obersteiermark
13 (1205) St.Michael ob Bleiburg
13 (1212) St.Michael-Wolfsberg
12 (1057) St.Nikolai im Sausal
6 (501) St.Nikolai im Sölktal
7 (567) St.Oswald
13 (1132) St.Oswald (Talstation)
6 (538) St.Pankraz
7 (558) St.Pantaleon
12 (1069) St.Peter am Ottersbach
5 (432) St.Peter am Wimberg
13 (1126) St.Peter im Katschtal
7 (638) St.Pölten
7 (637) St.Pölten (Kopalkaserne)
10 (909) St.Radegund
10 (906) St.Ruprecht an der Raab
6 (548) St.Sebastian/Mariazell
3 (216) St.Sigmund-Sellrain
7 (563) St.Thomas am Blasenstein
4 (368) St.Ulrich-Pillersee
13 (1194) St.Veit an der Glan
4 (349) St.Veit im Pongau
11 (985) St.Wolfgang
5 (453) St.Wolfgang
6 (557) Stadt Haag
11 (946) Stadtschlaining
12 (1063) Stainz
12 (1119) Stall
3 (256) Stallenhütte
3 (206) Stams
11 (1009) Stanz
6 (502) Stein/Enns
8 (690) Steinabrunn
3 (228) Steinach a.Br.
7 (597) Steinakirchen am Forst
3 (284) Steinberg am Rofan
4 (296) Steinberghütte
10 (875) Steinbrunn
7 (596) Steinholz
7 (565) Stephanshart
8 (692) Stetten
6 (546) Steyr
3 (272) Stillupp (Speicher)
9 (832) Stixenstein
8 (691) Stockerau
8 (681) Stockern
8 (665) Stollberg
10 (845) Stollhof-Hohe Wand
12 (1070) Straden
12 (1066) Straß
5 (383) Straßwalchen
5 (454) Strobl
4 (321) Stuhlfelden
1 (76) Sulzberg

- T -

11 (968) Tamsweg
2 (105) Tannheim-Untergschw.
2 (172) Taschachhaus
4 (322) Tauernmoos
7 (655) Tautendorf
3 (241) Telfes im Stubai
3 (210) Telfs
7 (608) Texing
4 (299) Thiersee-Landl
11 (969) Thomatal
1 (38) Thüringen
1 (36) Thüringerberg
1 (14) Tilisunasee
11 (1016) Tragöß
6 (556) Tragwein
12 (1049) Trahütten
9 (838) Trattenbach
9 (839) Trattenbach
2 (104) Traualpsee
3 (230) Trins
13 (1156) Tröpolach
11 (999) Trofaiach
13 (1167) Tschachoritsch
1 (15) Tschagguns
1 (5) Tschifernella
7 (629) Türnitz
8 (675) Tulln (Bildeiche)
8 (703) Tullnerbach
11 (970) Turracher Höhe

- U -

8 (756) Ulrichskirchen
3 (197) Umhausen
4 (371) Unken
12 (1118) Unteres Fleißkees
10 (846) Unterhöflein
6 (523) Unterlaussa
7 (621) Unterloiben
12 (1067) Unterpurkla
9 (789) Unterretzbach
3 (207) Unterseebenalm
6 (497) Untertal-Tetter
6 (493) Untertauern
11 (978) Unzmarkt
4 (328) Uttendorf

- V -

1 (12) Valzifenz
11 (1008) Veitsch
13 (1199) Velden-Weinzierl
2 (188) Vent
2 (187) Vent
1 (7) Verbella
1 (6) Vermunt
1 (1) Vermuntgletscher
2 (186) Vernagtbrücke
2 (150) Verpeilhütte
5 (399) Vichtenstein
7 (584) Viehdorf
13 (1142) Villach
13 (1140) Villacher Alpe
2 (107) Vils
12 (1090) Virgen
9 (774) Vitis
5 (471) Vöcklabruck
8 (727) Vösendorf
3 (233) Vöstenalm (Navis)
12 (1035) Voitsberg
10 (918) Vorau
6 (476) Vorchdorf
5 (456) Vorderer Langbathsee
2 (96) Vorderhornbach

- W -

4 (351) Wagrain
13 (1155) Waidegg
9 (776) Waidhofen an der Thaya
4 (369) Waidring
5 (419) Waizenkirchen
4 (313) Walchsee
11 (992) Wald am Schoberpaß
3 (251) Walder Alm
6 (543) Waldneukirchen
5 (385) Waldzell
12 (1072) Waltra
1 (91) Warth
3 (252) Wattener Lizum
5 (434) Waxenberg
3 (254) Weerberg
6 (521) Weichselboden
9 (766) Weikertschlag
9 (780) Weikertschlag an der Thaya
1 (42) Weiler
2 (143) Weisssee
13 (1179) Weitensfeld
9 (785) Weitersfeld
6 (554) Weitersfelden-Ritzenedt
10 (907) Weiz
4 (326) Weiß-See
13 (1158) Weißbriach
5 (466) Weißenbach am Attersee
8 (720) Weißenbach bei Mödling
13 (1135) Weißensee-Gatschach
13 (1139) Weißenstein
11 (965) Weißpriach
6 (477) Wels
13 (1164) Wernberg
5 (396) Wernstein
3 (213) Westfalenhaus
2 (112) Wettersteinhütte
10 (913) Wetzelsdorf
6 (525) Weyer
5 (467) Weyregg
8 (710) Wien (Botanischer Garten)
8 (693) Wien (Einlaufbauwerk)
8 (730) Wien (Gutheil-Schoder-Gasse)
8 (701) Wien (Hohe Warte)
8 (695) Wien (Jägerwiese)
8 (708) Wien (Lainzer Tor)
8 (697) Wien (Magdalenenhof)
8 (711) Wien (Praterstern)
8 (707) Wien (Rathausplatz)
8 (729) Wien (Rosenhügel)
8 (699) Wien (Spargelfeld)
8 (734) Wien (Zentralfriedhof)
8 (706) Wien-Innere Stadt
8 (698) Wien-Kagran
8 (733) Wien-Laaer Berg
8 (705) Wien-Mauerbach
8 (739) Wien-Neuebling
8 (702) Wien-Neustift
8 (731) Wien-Rothneusiedl
8 (700) Wien-Stadlau (Inselpumpwerk)
8 (732) Wien-Unterlaa
8 (709) Wien-Wiener Berg
8 (721) Wiener Neudorf
10 (848) Wiener Neustadt (Flugplatz)
12 (1046) Wies
7 (598) Wieselburg
13 (1189) Wietersdorf
6 (522) Wildalpen
9 (795) Wildendürnbach
3 (227) Wildlahner (Innerschmirn)
3 (287) Wildschönau-Mühltal
10 (885) Winden am See
9 (764) Windhaag bei Freistadt
7 (561) Windhaag bei Perg
6 (537) Windischgarsten-Dambach
13 (1180) Winklern ob Straßburg
12 (1120) Wöllatal
4 (291) Wörgl (Deponie)
7 (628) Wolfenreith
8 (755) Wolfpassing a.d. Hochleithen
7 (582) Wolfsbach
13 (1211) Wolfsberg
6 (472) Wolfsegg am Hausruck
9 (818) Wolfsthal
10 (876) Wulkaprodersdorf
9 (794) Wultendorf
2 (146) Wurmetal

- Y -

7 (579) Ybbsitz-Hofstatt

- Z -

11 (963) Zederhaus
12 (1068) Zehensdorf
10 (886) Zeilerberg
4 (333) Zell am See
13 (1172) Zell-Pfarre
12 (1074) Zelting
11 (986) Zeltweg
12 (1102) Zettersfeld
3 (260) Zillergrund-Plattk.
3 (261) Zillergrund-Plattkopf
2 (139) Zirmesköpfl
9 (806) Zistersdorf
3 (275) Zittauer Hütte
11 (958) Zöbern
1 (90) Zürs
1 (88) Zug
10 (858) Zurndorf
7 (646) Zwettl (Stift)
7 (645) Zwettl-Edelhof
10 (927) Zwieselgraben

Numerisches Verzeichnis der Niederschlags- und Lufttemperaturmessstellen

Die Zahl ohne Klammer verweist auf die entsprechende Seite im hydrographischen Verzeichnis, die eingeklammerte Zahl gibt die laufende Nummer der Messstelle an.

10	(912)	100008	Feldbach
1	(1)	100016	Vermuntgletscher
1	(2)	100024	Klostertaler Gletscher
1	(3)	100040	Madlener Haus
1	(4)	100057	Obervermunt
1	(5)	100065	Tschifernella
1	(6)	100073	Vermunt
1	(7)	100099	Verbella
1	(10)	100115	Gaschurn
1	(11)	100123	St.Gallenkirch
1	(12)	100149	Valzifenz
1	(13)	100156	Gargellener Kopf
1	(14)	100164	Tilisunasee
1	(15)	100180	Tschagguns
1	(16)	100198	Silbertaler Winterjöchle
1	(17)	100206	Silbertal
1	(18)	100214	Schruns
1	(19)	100222	Latschau
1	(20)	100230	Rodund
1	(22)	100255	Langen am Arlberg
1	(24)	100263	Dalaas
1	(28)	100271	Brandner Gletscher
1	(25)	100289	Lünerseealpe
1	(27)	100297	Lünersee
1	(26)	100305	Lünersee
1	(29)	100313	Brand
1	(33)	100354	Fontanella
1	(35)	100362	Blons
1	(38)	100370	Thüringen
1	(44)	100396	Feldkirch-Gisingen
1	(45)	100404	Meiningen
1	(41)	100412	Innerlaterns
1	(46)	100420	Gaissau
1	(47)	100438	Fussach
1	(48)	100446	Lustenau
1	(49)	100453	Ebnit
1	(50)	100461	Gütle
1	(56)	100479	Dornbirn
1	(51)	100487	Bildstein
1	(52)	100495	Mäder
1	(53)	100503	Meschach
1	(54)	100529	Hohenems
1	(59)	100537	Schröcken
1	(32)	100545	Biberacher Hütte
1	(60)	100552	Schoppernau
1	(62)	100560	Au
1	(63)	100578	Damüls Uga
1	(64)	100586	Damüls
1	(67)	100602	Bizau
1	(66)	100610	Rohralpe
1	(69)	100628	Bödele
1	(68)	100636	Andelsbuch
1	(70)	100644	Egg
1	(71)	100651	Schönenbach
1	(72)	100669	Hochrubachalpe
1	(77)	100677	Feuerstätter Sättele
1	(73)	100685	Sibratsgfäll
1	(74)	100693	Rehenbergalpe
1	(75)	100701	Hittisau
1	(78)	100719	Riefensberg
1	(76)	100727	Sulzberg
1	(80)	100735	Doren
1	(81)	100750	Bregenz-Rieden
1	(83)	100776	Bregenz
1	(86)	100792	Möggers
1	(85)	100800	Hörbranz
1	(23)	100826	Klösterle
1	(79)	100842	Alberschwende
1	(82)	100859	Bregenz
1	(43)	100867	Fraxern
1	(36)	100875	Thüringerberg
1	(55)	100883	Altach
1	(21)	100891	Golm
1	(8)	100909	Kops
1	(31)	100917	Ludesch
1	(39)	100925	Frastanz
1	(40)	100933	Amerlügen
1	(42)	100941	Weiler
1	(88)	100966	Zug
1	(84)	100974	Pfänder
1	(37)	100982	Nenzinger Himmel
1	(9)	101014	Partenen
11	(982)	101030	Gasselsdorf
1	(34)	101055	Sonntag-Stein
12	(1029)	101063	Graz-Gries
1	(30)	101071	Bludenz
11	(1021)	101089	Groß St. Florian
11	(1010)	101097	Kapfenberg
1	(90)	101113	Zürs
1	(89)	101121	Lech
1	(92)	101154	Holzgau
2	(93)	101162	Gramais
2	(94)	101170	Boden
2	(95)	101188	Hinterhornbach
2	(96)	101196	Vorderhornbach
2	(97)	101204	Namlos
2	(98)	101212	Forchach
2	(99)	101220	Höfen-Oberhornberg
2	(101)	101238	Reutte
2	(103)	101246	Berwang
2	(105)	101261	Tannheim-Untergschw.
2	(107)	101279	Vils
2	(110)	101287	Scharnitz
2	(111)	101295	Seefeld in Tirol
2	(113)	101303	Leutasch-Kirchplatzl
2	(116)	101311	Hinterriß
2	(124)	101337	Pertisau
2	(126)	101345	Achenkirch
2	(122)	101360	Gramai NL
2	(121)	101386	Plums-Bärental
2	(123)	101394	Bärenbad
2	(119)	101402	Kotalm NL
2	(127)	101436	Gufferthütte
2	(125)	101444	Hochstögen
2	(118)	101469	Lochalm ML
2	(117)	101477	Ochsenhütte
2	(129)	101485	Ehrwald
2	(106)	101493	Jungholz
2	(100)	101501	Hahnenkamm-Reutte
2	(156)	101519	Flirsch
2	(169)	101535	Pitztaler Gletscher
1	(87)	101543	Baad
2	(128)	101550	Achenkirch-M.köpfl
1	(91)	101568	Warth
12	(1064)	101584	Hochgleinz
10	(930)	101592	Fischbach
4	(300)	101626	Buchacker
11	(1001)	101642	Lahnsattel
13	(1163)	101659	Faak am See
6	(547)	101667	Gaishorn
6	(517)	101675	Eisenerzer Ramsau
6	(548)	101683	St.Sebastian/Mariazell
11	(994)	101691	Kindtal
2	(131)	101709	Nauders
2	(132)	101717	Spiss
2	(134)	101741	Hohenzollernhaus
2	(139)	101758	Zirmesköpfl
2	(136)	101766	Furgglersee
2	(141)	101774	Rauher Kopf
2	(142)	101782	Glockturm
2	(137)	101790	Ried im Oberinntal
2	(138)	101808	Fendels
2	(151)	101816	Ladis-Neuegg
2	(143)	101824	Weisssee
2	(145)	101832	Gepatschalpe
2	(147)	101840	Kaiserbergtal
2	(146)	101857	Wurmetal
2	(150)	101865	Verpeilhütte
2	(149)	101873	Kaunertal-Feichten
2	(152)	101881	Runserau
2	(165)	101899	Landeck
2	(157)	101907	Bieltal
2	(158)	101915	Jamtalferner-Rußkopf
2	(160)	101923	Fluchthornferner
2	(162)	101931	Piz da Val Gronda
2	(161)	101949	Galtür
2	(164)	101956	See im Paznaun
2	(155)	101964	St.Anton am Arlberg
2	(168)	102004	Imst (Oberstadt)
2	(172)	102020	Taschachhaus
2	(174)	102038	Riffelseehütte
2	(175)	102046	Plangeroß
2	(178)	102061	St.Leonhard i.P.
2	(179)	102079	Jerzens-Ritzenried
2	(181)	102087	Hintereisferner
2	(183)	102095	Rofenberg
2	(184)	102103	Proviantdepot
2	(185)	102111	Hochjochhospiz
2	(186)	102152	Vernagtbrücke
2	(182)	102178	Latschbloder
2	(187)	102194	Vent
2	(188)	102202	Vent
3	(191)	102210	Obergurgl
3	(192)	102228	Sölden-Schmiedhof
3	(194)	102236	Längenfeld
3	(197)	102244	Umhausen
3	(198)	102251	Oetz
3	(203)	102269	Ochsengarten-Obergut
3	(206)	102277	Stams
3	(205)	102285	Obsteig
3	(210)	102301	Telfs
3	(217)	102319	Gries im Sellrain
3	(219)	102327	Innsbruck (Flughafen)
3	(221)	102335	Innsbruck (Univ.)
3	(222)	102343	Brenner
3	(223)	102350	Obernberg am Brenner
3	(230)	102368	Trins
3	(235)	102376	Matrei am Brenner
3	(242)	102384	Schönberg im Stubaital
3	(241)	102400	Telfes im Stubai
3	(243)	102418	Patscherkofel
3	(248)	102434	Kleinvolderberg
3	(247)	102459	Rinn
3	(250)	102467	St.Martin i.G.
3	(254)	102475	Weerberg
3	(255)	102483	Schwaz
3	(257)	102491	Jenbach
3	(258)	102509	Rotholz
3	(281)	102517	Schlitterberg
3	(274)	102541	Mayrhofen
3	(275)	102558	Zittauer Hütte
3	(273)	102566	Gradlaste
3	(267)	102574	Friesenberghaus
3	(259)	102590	Plauener Hütte
3	(262)	102608	Mitterhütten
3	(266)	102616	Dominikushütte
3	(271)	102624	Grüne-Wand-Hütte
3	(268)	102632	Ginzling
3	(269)	102640	Lanersbach
3	(276)	102665	Durlaßboden
3	(277)	102673	Durlaßboden
3	(278)	102681	Gerlos
3	(279)	102699	Gerlos-Gmünd
3	(282)	102723	Inneralpbach
3	(285)	102749	Brandenberg
3	(284)	102756	Steinberg am Rofan
3	(287)	102764	Wildschönau-Mühltal
3	(289)	102772	Kelchsau
4	(290)	102780	Hopfgarten i.Brt.
4	(292)	102798	Kirchbichl
4	(293)	102806	Ellmau
4	(297)	102814	Kufstein
4	(302)	102830	Jochberg
4	(304)	102848	Kitzbühel
4	(306)	102863	Kirchberg in Tirol
4	(308)	102889	Hochfilzen
4	(315)	102905	Kössen
4	(313)	102913	Walchsee
3	(204)	102939	Haiming
2	(140)	102947	Prutz
2	(166)	102954	Nassereith
3	(263)	102962	Klaushof
3	(280)	102970	Ried im Zillertal
3	(265)	102988	Schlegeis (Speicher)
3	(272)	102996	Stillupp (Speicher)
3	(196)	103002	Niederthai
3	(201)	103010	Kühtai
2	(180)	103028	Piller
3	(212)	103036	Inzing
3	(216)	103044	St.Sigmund-Sellrain
3	(226)	103051	Innerschmirn-Obern
3	(228)	103069	Steinach a.Br.
3	(238)	103085	Dresdner Hütte
3	(239)	103101	Neustift i. St.-Volderau
3	(286)	103119	Radfeld
4	(299)	103127	Thiersee-Landl
4	(309)	103135	Fieberbrunn
4	(310)	103143	St.Johann in Tirol-Almdorf
4	(301)	103176	Niederndorferberg
3	(264)	103184	Hahnpfalz
3	(270)	103192	Gschoßwand
4	(305)	103218	Aschau
4	(295)	103226	Söll-Stockach
3	(260)	103267	Zillergrund-Plattk.
2	(133)	103275	Pfunds
2	(177)	103283	St.Leonhard i.P.-N.
3	(252)	103291	Wattener Lizum
3	(218)	103309	Axams
3	(288)	103333	Am Nachtsöllberg
4	(294)	103341	Bromberg
4	(368)	103358	St.Ulrich-Pillersee
12	(1086)	103374	Assling-Vergein
3	(209)	103382	KW-Straßberg
4	(291)	103390	Wörgl (Deponie)
4	(319)	103424	Paß Thurn
4	(320)	103432	Haidbach
4	(321)	103440	Stuhlfelden
4	(329)	103473	Mooserboden-Verbund
4	(330)	103481	Schmiedinger Kees
4	(331)	103499	Krefelder Hütte
4	(332)	103507	Kaprun
4	(364)	103515	Schmittenhöhe
4	(337)	103549	Sonnblick
4	(338)	103556	Sonnblick (hangp. Auffangfl.)
4	(339)	103564	Sonnblick (horiz. Auffangfl.)
4	(336)	103572	Rojacher Hütte
4	(340)	103580	Bucheben
4	(341)	103598	Rauris
4	(342)	103606	Dienten
4	(343)	103622	Böckstein
4	(344)	103630	Badgastein
4	(345)	103655	Klammstein
4	(346)	103689	Hüttschlag
4	(347)	103697	Großarl
4	(350)	103705	Mitterkleinarl
4	(351)	103713	Wagrain
4	(354)	103770	Hüttau
4	(356)	103820	Golling
4	(358)	103846	Hintersee
4	(361)	103853	Salzburg (Flugplatz)
4	(360)	103879	Glanegg
4	(362)	103895	Eugendorf
4	(363)	103903	Saalbach
4	(366)	103937	Hütten
4	(367)	103978	Grubhof-St.Martin
4	(369)	103986	Waidring
4	(372)	104000	Nußdorf
4	(373)	104018	Oberndorf
4	(377)	104026	Geretsberg-Webersdorf
4	(374)	104034	Ibm
4	(375)	104042	Ostermiething
4	(317)	104059	Neukirchen
4	(328)	104091	Uttendorf
4	(325)	104117	Rudolfshütte
4	(323)	104125	Enzingerboden
4	(353)	104133	Bischofshofen
4	(359)	104141	Salzburg-Freisaal
4	(349)	104182	St.Veit im Pongau
4	(352)	104190	Karbachalm (Talstation)
4	(378)	104307	Neukirchen an der Enknach
5	(384)	104323	Braunau am Inn
4	(379)	104331	Mattsee
4	(380)	104349	Mattighofen
5	(383)	104356	Straßwalchen
5	(385)	104364	Waldzell
5	(386)	104372	St.Johann am Walde
5	(387)	104380	Altheim
5	(388)	104398	Reichersberg
5	(390)	104406	Ried im Innkreis
5	(391)	104414	St.Marienkirchen
5	(392)	104422	Lambrechten
5	(394)	104430	Sigharting
5	(395)	104448	Schärding / Rossbach
5	(396)	104455	Wernstein
5	(393)	104471	Kopfing
4	(376)	104489	Ach-Burghausen
5	(397)	104505	Schardenberg
5	(398)	104513	Münzkirchen
5	(399)	104521	Vichtenstein
5	(401)	104539	Kollerschlag
5	(402)	104547	Oberkappel
5	(403)	104554	Mausloch
5	(404)	104562	Pfarrkirchen
5	(400)	104570	Rannawerk
5	(407)	104588	Kirchberg ob der Donau
5	(408)	104596	Schwarzenberg
5	(409)	104604	Schlägl
5	(412)	104620	Haslach
5	(410)	104638	Guglwald
5	(413)	104646	Rohrbach
5	(432)	104653	St.Peter am Wimberg
5	(414)	104661	Langhalsen
5	(415)	104679	Partenstein
5	(416)	104687	Neuhaus an der Donau
5	(422)	104695	Aschach an der Donau

5	417	104703	Neumarkt im Hausr.-Widldorf
5	418	104711	Peuerbach
5	419	104729	Waizenkirchen
5	420	104737	Neukirchen am Walde
5	429	104745	Goldwörth
5	424	104752	Kematen am Innbach
5	427	104778	Grieskirchen-Moosham
5	428	104786	Scharten
5	431	104802	Piberstein
5	434	104828	Waxenberg
5	435	104844	Ottensheim
5	438	104851	Pöstlingberg
5	439	104869	Linz (Stadt)
5	440	104877	Linz-Urfahr
5	436	104885	Hellmonsödt
5	411	104901	Helfenberg
5	406	104919	Julbach
5	425	104927	Geboltskirchen
5	426	104935	Hofkirchen an der Trattnach
5	430	104943	Bad Leonfelden
5	433	104950	Neußerling
5	405	104968	Neustift im Mühlkreis
5	382	104976	Friedburg
5	423	104984	Eferding
5	421	104992	St.Agatha
12	1036	105007	Salzstiegel
12	1104	105015	Lienz-Tristach
4	314	105023	Schwendt
4	370	105031	Lofer
11	964	105049	St.Michael i. Lg.
8	704	105056	Gablitz
4	333	105064	Zell am See
11	938	105080	Heiligenkreuz
5	443	105106	Gößl
5	444	105122	Bad Aussee
5	447	105148	Obertraun
5	446	105155	Schönbergalpe
5	449	105171	Lahn-Hallstatt
5	450	105197	Gosau
5	448	105205	Pötschen
5	451	105213	Bad Goisern
5	452	105247	St.Gilgen
5	454	105254	Strobl
5	455	105262	Bad Ischl
5	456	105288	Vorderer Langbathsee
5	457	105296	Feuerkogel
5	459	105320	Gmunden
5	462	105338	Laakirchen
5	464	105346	Mondsee
5	463	105379	Scharfling
5	466	105387	Weißenbach am Attersee
5	468	105395	Attersee
5	469	105403	Lenzing
5	470	105429	Frankenburg
5	471	105445	Vöcklabruck
6	472	105460	Wolfsegg am Hausruck
6	473	105486	Almsee (Forsthaus)
6	474	105494	Grünau-Almegg
6	475	105502	Scharnstein
6	476	105510	Vorchdorf
6	477	105528	Wels
5	442	105536	Hörsching
6	478	105544	Kirchdorf an der Krems
6	479	105551	Kremsmünster
6	480	105569	Neuhofen an der Krems
6	481	105577	Ebelsberg (Gottschallingerstra
5	441	105585	Leonding
6	483	105593	St.Florian
9	762	105601	Schenkenfelden
6	486	105619	Gallneukirchen
6	487	105627	Neumarkt im Mühlkreis
6	484	105635	Maria Laah
6	489	105643	Enns
6	488	105650	Mauthausen
6	485	105676	Reichenau
5	467	105684	Weyregg
5	465	105700	Oberwang
5	461	105718	Gmunden-Traunleiten
6	482	105726	Linz (Wasserwerk Scharlinz)
5	458	105734	Ebensee (Schule)
5	437	105742	Kirchschlag bei Linz
5	453	105759	St.Wolfgang
5	460	105767	Altmünster
2	114	105882	Johannistal-Filzwaldboden
2	154	105890	Kartellboden Damm
6	490	105908	Flachau
6	491	105916	Radstadt
6	493	105932	Untertauern
6	494	105940	Filzmoos
6	497	105957	Untertal-Tetter
6	498	105965	Schladming
6	496	105973	Planai
6	500	105999	Michaelerberg
6	501	106005	St.Nikolai im Sölktal
6	504	106021	Grubegg
6	503	106039	Bad Mitterndorf
6	505	106047	Gröbming
6	508	106062	Donnersbach
6	509	106070	Irdning
6	512	106104	Aigen im Ennstal
6	513	106112	Liezen
6	514	106120	Hohentauern
6	515	106153	Admont
6	516	106161	Gstatterboden
6	518	106203	Kirchenlandl
6	519	106229	Gollrad (Wegscheid)
6	520	106237	Brunngraben
6	521	106245	Weichselboden
6	522	106252	Wildalpen
6	523	106278	Unterlaussa
6	524	106286	Kleinreifling
6	525	106294	Weyer
6	526	106310	Maria Neustift
6	528	106328	Reichraming
6	530	106336	Laussa
6	531	106351	Hinterstoder
6	532	106369	Huttererböden
6	533	106377	Linzer Haus
6	535	106393	Spital am Pyhrn
6	536	106401	Klein Pyhrgas
6	537	106419	Windischgarsten-Dambach
6	538	106427	St.Pankraz
6	539	106435	Klaus an der Pyhrnbahn
6	542	106443	Molln
6	543	106450	Waldneukirchen
6	544	106484	Behamberg
9	764	106492	Windhaag bei Freistadt
6	506	106500	Donnersbachwald
6	511	106534	Oppenberg
6	541	106542	Breitenau
6	546	106559	Steyr
6	507	106567	Planneralm
6	527	106583	Pechgraben
6	495	106591	Ramsau
6	534	106609	Bosruckhütte
6	540	106617	Bodinggraben
6	499	106633	Birnberg
6	510	106641	Greith
6	529	106658	Brunnbach
3	253	106666	Möls-Hochleger
12	1088	106674	Defregger Haus
4	318	106682	Bramberg
4	357	106690	Dürrnberg
6	502	106708	Stein/Enns
13	1194	106716	St.Veit an der Glan
10	888	106724	Frauenkirchen
3	234	106740	Baierhof - Navis (Kerschbaumer
3	249	106757	Dörfl (Voldertal)
3	231	106765	Klammalm (Navis)
3	237	106773	Meißnerhaus
3	225	106781	Sillalm (Innervals)
6	549	106807	Rainbach im Mühlkreis
6	550	106815	Freistadt
6	552	106823	Karlstift
7	641	106831	Liebenau
6	553	106849	Schöneben-Gugu
6	554	106856	Weitersfelden-Ritzenedt
6	555	106864	Gutau
6	556	106872	Tragwein
7	560	106880	Laab
6	557	106898	Stadt Haag
7	563	106914	St.Thomas am Blasenstein
7	562	106930	Saxen / Au
7	564	106948	Oed
7	565	106955	Stephanshart
7	566	106963	Grein
7	571	107003	Neuhaus am Zellerain
7	572	107011	Lackenhof
7	573	107029	Lunz am See
7	574	107037	Göstling an der Ybbs
7	575	107052	St.Georgen am Reith
7	577	107060	Hohenlehen
7	578	107078	Opponitz
7	583	107102	Seitenstetten
7	585	107110	Amstetten
7	570	107128	Ennsbach
7	589	107136	Mitterbach
7	591	107169	Erlaufboden
7	611	107177	Puchenstuben
7	594	107193	Scheibbs
7	598	107235	Wieselburg
7	603	107250	Pöggstall
7	606	107276	St.Leonhard am Forst
7	609	107284	Melk
7	612	107300	Frankenfels
7	614	107318	Hofstetten
7	616	107334	Kilb
7	618	107342	Maria Langegg
7	617	107359	Maria Laach am Jauerling
7	622	107391	Ottenschlag
7	623	107409	Großheinrichschlag
7	621	107425	Unterloiben
7	625	107433	Gföhl
7	626	107441	Krems an der Donau
7	631	107458	St.Aegyd am Neuwalde
7	629	107466	Türnitz
7	633	107490	Hainfeld
7	637	107516	St.Pölten (Kopalkaserne)
7	643	107532	Rappottenstein
7	568	107540	Bärnkopf
7	642	107557	Arbesbach
7	647	107565	Grafenschlag
7	644	107573	Groß-Gerungs
7	645	107581	Zwettl-Edelhof
7	646	107599	Zwettl (Stift)
7	648	107607	Ottenstein
7	656	107623	Schönberg
7	657	107631	Kronsegg
7	658	107672	Langenlois
8	661	107698	Grafenwörth
8	664	107706	Pyhra
8	668	107748	Brand-Laaben
8	672	107755	Asperhofen
8	678	107771	Langenlebarn
8	676	107789	Sieghartskirchen
8	681	107797	Stockern
8	682	107813	Maissau
8	683	107821	Fahndorf
8	674	107839	Absdorf
8	687	107847	Enzersdorf im Thale
8	688	107854	Hollabrunn
8	691	107870	Stockerau
8	690	107888	Steinabrunn
8	696	107904	Klosterneuburg
8	702	107953	Wien-Neustift
8	701	107979	Wien (Hohe Warte)
8	707	107995	Wien (Rathausplatz)
8	703	108043	Tullnerbach
8	710	108118	Wien (Botanischer Garten)
8	700	108142	Wien-Stadlau (Inselpumpwerk)
8	698	108159	Wien-Kagran
8	758	108167	Raasdorf
8	740	108175	Forsthaus Lobau
8	713	108183	Alland (Autobahnmeisterei)
8	717	108191	Baden
8	720	108217	Weißenbach bei Mödling
8	721	108233	Wiener Neudorf
8	723	108258	Furth-Harras
8	724	108266	Pottenstein
8	725	108274	Matzendorf-Hölles
8	727	108290	Vösendorf
8	729	108357	Wien (Rosenhügel)
8	709	108365	Wien-Wiener Berg
8	731	108373	Wien-Rothneusiedl
8	733	108381	Wien-Laaer Berg
8	734	108399	Wien (Zentralfriedhof)
8	738	108407	Schwechat (Flugplatz)
8	743	108456	Gutenstein
8	742	108464	Moosbrunn
8	752	108514	Orth an der Donau
8	753	108522	Eckartsau
8	750	108555	Bad Deutsch-Altenburg
8	754	108563	Naglern
9	760	108571	Pillichsdorf
7	619	108613	Jauerling (ORF)
7	607	108647	Grabenegg
8	732	108662	Wien-Unterlaa
8	714	108670	Alland-Groisbach
8	726	108688	Oberwaltersdorf
8	741	108696	Haschendorf
7	567	108704	St.Oswald
7	602	108712	Poggschlag
7	627	108738	Karlstetten
7	651	108746	Altenburg
8	660	108761	Gedersdorf
8	675	108779	Tulln (Bildeiche)
8	692	108803	Stetten
3	233	108837	Vöstenalm (Navis)
7	620	108845	Mühldorf bei Spitz
8	695	108852	Wien (Jägerwiese)
8	708	108894	Wien (Lainzer Tor)
7	605	108928	Oberndorf an der Melk
8	665	108936	Stollberg
8	751	108969	Franzensdorf
6	551	108977	Lasberg
7	558	108985	St.Pantaleon
7	580	108993	Hinterlug
7	579	109009	Ybbsitz-Hofstatt
7	581	109017	Sonntagberg
7	597	109025	Steinakirchen am Forst
7	593	109033	St.Anton an der Jeßnitz
7	595	109041	Gresten
7	599	109058	Artstetten-Nussendorf
7	604	109066	St.Georgen an der Leys
7	608	109074	Texing
7	613	109082	Christenthal
7	615	109090	Prinzersdorf
7	634	109108	Innerhalbach
8	662	109116	Sitzenberg-Reidling
7	649	109124	Altpölla
8	659	109132	Mühlbach am Manhartsberg
8	666	109140	Atzenbrugg
9	802	109157	Ernstbrunn
8	735	109165	Gutenhof
8	744	109173	Feichtenbach
8	745	109181	Miesenbach
8	759	109199	Deutsch-Wagram
9	767	109215	Gmünd
9	772	109249	Litschau
9	774	109256	Vitis
9	775	109272	Meires
9	776	109280	Waidhofen an der Thaya
9	777	109298	Pfaffenschlag
9	778	109306	Dobersberg
9	780	109314	Weikertschlag an der Thaya
9	781	109330	Breitenfeld
9	785	109389	Weitersfeld
9	790	109405	Retz (Windmühle)
9	792	109413	Mailberg
9	793	109439	Laa an der Thaya
9	795	109447	Wildendürnbach
9	799	109462	Hohenau an der March
9	804	109538	Poysdorf (Ost)
9	808	109546	Dürnkrut
9	809	109561	Gänserndorf
9	810	109579	Matzen
9	813	109587	Marchegg
9	814	109595	Obersiebenbrunn
9	817	109603	Markthof
9	816	109611	Niederweiden
9	819	109629	Kittsee
9	820	109637	Pama
9	784	109645	Geras
9	768	109652	Reinberg-Dobersberg
9	791	109660	Großkadolz
9	806	109678	Zistersdorf
9	811	109686	Baumgarten an der March
9	815	109694	Lassee
9	769	109710	Altmanns
9	771	109728	Haugschlag
9	761	109736	Leopoldsdorf im Marchfeld
9	779	109751	Pommersdorf
9	798	109769	Bernhardsthal
9	786	109785	Riegersburg
9	822	109801	Rohr im Gebirge
9	824	109827	Naßwald
9	825	109835	Kaiserbrunn
9	826	109843	Reichenau an der Rax
9	829	109868	Gloggnitz
9	830	109876	Pottschach
9	831	109884	Puchberg am Schneeberg
9	832	109892	Stixenstein
10	845	109900	Stollhof-Hohe Wand
9	833	109918	Neunkirchen
9	834	109926	Mariensee
9	835	109942	Mönichkirchner Schwaig
9	837	109959	Aspang
9	840	109967	Kirchberg am Wechsel
10	843	109975	Hochwolkersdorf
10	844	109983	Bromberg
10	848	110007	Wiener Neustadt (Flugplatz)
10	850	110015	Deutsch Brodersdorf
10	852	110049	Bruck an der Leitha
10	854	110056	Bruckneudorf-Heidehof
10	857	110064	Gattendorf
10	858	110072	Zurndorf
10	859	110080	Nickelsdorf
10	847	110106	Saubersdorf
3	227	110114	Wildlahner (Innerschmirn)
4	316	110122	Krimml

8	(748)	110130	Ebreichsdorf
10	(851)	110148	Mannersdorf am Leithagebirge
9	(823)	110155	Naßwald (Wasseralm)
11	(967)	110163	Lessach
4	(365)	110171	Maria Alm
4	(371)	110189	Unken
3	(224)	110197	Altereralm (Innervals)
10	(842)	110205	Haßbach
9	(838)	110213	Trattenbach
10	(853)	110221	Göttlesbrunn
9	(836)	110239	Ausseraigen
9	(828)	110247	Semmering
10	(841)	110254	St.Corona am Wechsel
10	(862)	110312	Karl
10	(863)	110320	Hochstraß
10	(864)	110338	Mannersdorf an der Rabnitz
10	(865)	110346	Kobersdorf
10	(866)	110361	Sieggraben
10	(867)	110379	Oberpullendorf
10	(870)	110387	Lutzmannsburg
10	(872)	110395	Neustift an der Rosalia
10	(873)	110403	Forchtenstein
10	(874)	110411	Pöttsching
10	(875)	110429	Steinbrunn
10	(879)	110437	Eisenstadt
10	(880)	110445	Draßburg
10	(881)	110452	St.Margarethen im Burgenland
10	(883)	110460	Donnerskirchen
10	(891)	110478	Oggau
10	(892)	110486	Rust
10	(893)	110502	Mörbisch am See
10	(887)	110510	Neusiedl am See
10	(896)	110528	Kleylehof
10	(895)	110536	Edmundshof
10	(897)	110544	Halbturn
10	(889)	110551	Podersdorf am See
10	(890)	110569	Apetlon
10	(898)	110585	Andau
10	(901)	110593	Ritzing
10	(900)	110601	Deutschkreutz-Girm
10	(899)	110619	Schattendorf
10	(871)	110627	Nikitsch
10	(885)	110635	Winden am See
10	(884)	110650	Donnerskirchen (Waldgasse)
10	(876)	110668	Wulkaprodersdorf
11	(959)	110676	Krumbach
9	(821)	110692	Deutsch Jahrndorf
10	(849)	110700	Loretto
10	(855)	110718	Parndorf
10	(869)	110726	Nebersdorf
10	(877)	110734	Eisenstadt
10	(882)	110742	St.Margarethen-Berg
10	(868)	110775	Frankenau
5	(389)	110783	Eberschwang
13	(1154)	110791	Jauken
10	(907)	110825	Weiz
10	(908)	110833	Gleisdorf
10	(905)	110841	Schöckl
10	(909)	110858	St.Radegund
10	(910)	110866	Laßnitzhöhe
10	(911)	110890	Rohr an der Raab
10	(916)	110908	Neumarkt an der Raab
10	(917)	110916	St.Jakob im Walde
10	(918)	110932	Vorau
10	(920)	110940	Friedberg-Ortgraben
10	(922)	110999	Hartberg
10	(925)	111005	Bad Waltersdorf
10	(928)	111021	Rettenegg
11	(934)	111054	St.Johann bei Herberstein
11	(936)	111062	Sinabelkirchen
11	(937)	111088	Eltendorf
11	(940)	111104	Pinkafeld
11	(941)	111112	Oberwart
11	(945)	111138	Bernstein
11	(946)	111146	Stadtschlaining
11	(948)	111153	Hirschenstein
11	(949)	111161	Eisenberg an der Pinka
11	(950)	111179	Eberau
11	(952)	111187	Oberdorf im Burgenland
11	(953)	111195	St.Michael im Burgenland
11	(954)	111203	Kukmirn
11	(951)	111229	Hagensdorf-Luising
11	(958)	111245	Zöbern
11	(960)	111260	Pilgersdorf
11	(944)	111278	Hochneukirchen
11	(956)	111286	Redlschlag
10	(914)	111294	Fehring
10	(915)	111302	Riegersburg
10	(924)	111310	Pöllau
10	(931)	111328	Kreuzwirt
11	(939)	111336	Mönichkirchen
11	(935)	111344	Großwilfersdorf
11	(961)	111351	Glashütten bei Langeck
10	(903)	111369	Hohenau an der Raab
10	(919)	111377	Hohenau am Wechsel
11	(942)	111385	Kleinzicken
10	(923)	111393	Pöllau (Zentralstation)
10	(904)	111401	Fladnitzberg
10	(913)	111419	Wetzelsdorf
10	(929)	111435	Alpl
10	(926)	111443	Deutsch Kaltenbrunn
11	(955)	111450	Glasing
11	(947)	111468	Dürnbach im Burgenland
10	(921)	111476	Markt Allhau
11	(943)	111484	Kirchfidisch
11	(962)	111500	Muhr
11	(963)	111526	Zederhaus
11	(965)	111559	Weißpriach
11	(968)	111583	Tamsweg
11	(969)	111591	Thomatal
11	(974)	111633	Murau
11	(973)	111641	Seethal
11	(975)	111674	Schöder
11	(976)	111682	St.Lambrecht
11	(978)	111708	Unzmarkt
11	(979)	111716	Judenburg
11	(980)	111724	St.Johann am Tauern
11	(981)	111732	Pusterwald-Hinterwinkel
11	(986)	111757	Zeltweg
11	(983)	111765	Schmelz
11	(984)	111773	Obdach
11	(989)	111781	Ingering II
11	(990)	111799	Seckau
11	(991)	111807	Kraubath an der Mur
11	(992)	111815	Wald am Schoberpaß
11	(993)	111823	Kalwang
11	(996)	111831	Mautern
11	(999)	111872	Trofaiach
11	(1000)	111898	Bruck an der Mur
11	(1004)	111906	Mürzsteg
11	(1006)	111914	Preiner Gscheid
11	(1007)	111922	Mürzzuschlag
11	(1012)	111963	Aflenz Kurort
11	(1013)	111971	Bürgeralm bei Aflenz
11	(1014)	111989	Buchberg
11	(1016)	111997	Tragöß
11	(1018)	112003	Breitenau bei Mixnitz
11	(1019)	112037	Frohnleiten
11	(1023)	112045	Semriach
11	(1025)	112060	Pleschkogel
11	(1026)	112078	Gratkorn
11	(1027)	112086	Graz-Andritz
12	(1028)	112094	Graz (Universität)
12	(1031)	112102	Graz (Flugplatz)
12	(1039)	112136	Pack
12	(1040)	112177	Maria Lankowitz
12	(1041)	112185	Ligist
12	(1044)	112219	Sajach
12	(1047)	112227	St.Anna ob Schwanberg
12	(1052)	112268	Eibiswald
12	(1054)	112292	Leutschach
12	(1056)	112300	Kitzeck im Sausal
12	(1057)	112318	St.Nikolai im Sausal
12	(1038)	112334	Hebalpe
12	(1060)	112342	Deutschlandsberg
12	(1063)	112367	Stainz
12	(1065)	112383	Kirchbach in Steiermark
12	(1069)	112391	St.Peter am Ottersbach
12	(1067)	112409	Unterpurkla
12	(1071)	112417	Bad Gleichenberg
12	(1070)	112425	Straden
12	(1072)	112433	Waltra
12	(1074)	112441	Zelting
12	(1075)	112466	Bonisdorf
12	(1073)	112482	Bad Radkersburg
12	(1033)	112490	Bärnbach
11	(972)	112508	Paal-Stadl
12	(1066)	112516	Straß
12	(1050)	112524	Gleinstätten
11	(1009)	112540	Stanz
12	(1046)	112557	Wies
11	(1008)	112565	Veitsch
11	(1020)	112573	Neuhof
11	(1005)	112599	Karlgraben
11	(1003)	112607	Niederalpl
11	(1002)	112615	Frein an der Mürz
12	(1042)	112649	Södingberg
12	(1037)	112656	Hirschegg
12	(1068)	112664	Zehensdorf
11	(997)	112672	Leoben-Hinterberg
12	(1048)	112680	Limberg
11	(1024)	112698	Gschnaidt
13	(1216)	112706	Soboth
12	(1051)	112714	St.Lorenzen
12	(1049)	112730	Trahütten
12	(1055)	112748	Kreuzberg
12	(1059)	112755	Osterwitz
12	(1061)	112763	Klosterwinkel
11	(988)	112771	Großlobming
12	(1045)	112789	Jägerwirt
11	(1017)	112847	Pernegg
11	(1015)	112854	Haringgraben
12	(1030)	112862	Gedersberg
11	(998)	112888	St.Michael in Obersteiermark
12	(1034)	112896	Gaberl
10	(927)	112920	Zwieselgraben
12	(1053)	112946	Glanz
12	(1076)	113001	Sillian
12	(1078)	113019	Hochberg
12	(1079)	113027	Innervillgraten
12	(1084)	113035	Anras
12	(1089)	113043	Prägraten
12	(1093)	113050	Matrei in Osttirol
12	(1094)	113068	St.Jakob i.Def.
12	(1098)	113076	Kals am Großglockner
12	(1100)	113084	St.Johann im Walde
12	(1103)	113092	Lienz
12	(1107)	113100	Iselsberg-Penzelberg
12	(1109)	113118	Oberdrauburg
12	(1112)	113126	Greifenburg
12	(1113)	113134	Sachsenburg
12	(1116)	113175	Heiligenblut
12	(1117)	113183	Oberes Fleißkees
12	(1118)	113191	Unteres Fleißkees
12	(1119)	113225	Stall
12	(1121)	113233	Innerfragant
12	(1122)	113241	Kleindorf
13	(1124)	113258	Mallnitz
13	(1125)	113316	Lieser-Lanisch
13	(1126)	113324	St.Peter im Katschtal
13	(1127)	113332	Innerkrems
13	(1129)	113373	Hochalm (Ochsenhütte)
13	(1130)	113381	Gößkessel
13	(1131)	113399	Malta
13	(1133)	113423	Millstatt
13	(1135)	113431	Weißensee-Gatschach
13	(1136)	113449	Farchtner See
13	(1134)	113464	Hochegg
13	(1139)	113480	Weißenstein
13	(1140)	113498	Villacher Alpe
13	(1161)	113522	Bad Bleiberg
13	(1142)	113530	Villach
13	(1146)	113548	Afritz
13	(1143)	113555	Bleistätter Moor
13	(1144)	113563	Ossiach
13	(1145)	113571	Kanzelhöhe
13	(1149)	113589	Obertilliach
13	(1151)	113597	Maria Luggau
13	(1155)	113670	Waidegg
13	(1158)	113704	Weißbriach
13	(1159)	113720	Förolach
13	(1160)	113738	Feistritz an der Gail
13	(1162)	113746	Arnoldstein
13	(1164)	113761	Wernberg
13	(1165)	113779	Rosenbach
13	(1166)	113787	Bärental
13	(1168)	113803	Kirschentheuer-Babniak
13	(1169)	113811	Loibltunnel
13	(1170)	113837	Bodental
13	(1171)	113845	Ferlach
13	(1172)	113852	Zell-Pfarre
13	(1173)	113860	Schwarz
13	(1174)	113886	Seeberg
13	(1175)	113894	Eisenkappel
13	(1178)	113936	Sirnitz
11	(971)	113951	Flattnitz
13	(1179)	113977	Weitensfeld
13	(1182)	113993	Friesach
13	(1183)	114017	Neumarkt in Steiermark
13	(1186)	114025	Silberegg
13	(1187)	114033	Noreia
13	(1189)	114066	Wietersdorf
13	(1190)	114108	Magdalensberg
13	(1191)	114116	Sillehof
13	(1192)	114124	Radweg-Gradisch
13	(1195)	114165	Dreifaltigkeit
13	(1197)	114173	Klagenfurt (Flugplatz)
13	(1200)	114215	Keutschach
13	(1203)	114249	Klopein am Klopeiner See
13	(1202)	114256	St.Margarethen ob Töllerberg
13	(1204)	114272	Diex
13	(1205)	114280	St.Michael ob Bleiburg
13	(1207)	114298	Reichenfels
13	(1208)	114306	Preblau
13	(1209)	114314	Preitenegg
13	(1214)	114330	Pustritz
13	(1215)	114363	Brandl-Koralpe
12	(1114)	114371	Glocknerhaus
12	(1111)	114389	Dellach im Drautal
13	(1213)	114421	St.Andrä im Lavanttal
13	(1132)	114447	St.Oswald (Talstation)
13	(1196)	114454	Drasendorf
13	(1141)	114462	Hundsmaierhof-Heiligengeist
13	(1167)	114488	Tschachoritsch
13	(1138)	114496	Fresach
12	(1110)	114512	Irschen-Leppen
13	(1180)	114520	Winklern ob Straßburg
13	(1152)	114538	Kötschach-Mauthen
13	(1198)	114561	Klagenfurt
13	(1137)	114579	Goldeck
13	(1181)	114587	Grades-Klachl
13	(1188)	114603	Knappenberg
13	(1199)	114629	Velden-Weinzierl
13	(1157)	114637	Naßfeld
12	(1120)	114645	Wöllatal
13	(1176)	114652	Falkert
13	(1177)	114694	Maitratten-Sonnleiten
13	(1211)	114702	Wolfsberg
13	(1184)	114736	Gaisberg
13	(1193)	114777	Hörzendorf
13	(1185)	114785	Guttaring
13	(1212)	114793	St.Michael-Wolfsberg
13	(1210)	114801	Forst-Saualpe
13	(1201)	114835	Pörtschach
13	(1153)	114843	Plöckenpaß
12	(1123)	114868	Jamnigalm
13	(1206)	114876	Lavamünd
13	(1156)	114884	Tröpolach
12	(1092)	114900	Felbertauerntunnel
12	(1095)	114918	Hopfgarten i.D.-Hof
12	(1096)	114926	Hopfgarten i.Def.
12	(1102)	114934	Zettersfeld
12	(1108)	114942	Nikolsdorf
12	(1080)	114959	Kartitsch
12	(1082)	114975	Abfaltersbach
12	(1090)	114991	Virgen
12	(1099)	115006	Lucknerhütte
12	(1105)	115014	Lienzer-Dolomiten-Hütte
12	(1115)	115485	Hochtor
13	(1128)	115501	Mitterkartunnel (Nord)
9	(766)	115519	Weikertschlag
9	(770)	115527	Siebenlinden
8	(667)	115535	Perschling
9	(765)	115543	Pyhrabruck
8	(728)	115550	Laab im Walde
7	(590)	115568	Annaberg
7	(610)	115576	Schwarzenbach an der Pielach
9	(800)	115592	Eichenbrunn
10	(861)	115600	Hollenthon
7	(592)	115618	Kienberg
8	(680)	115626	Eggenburg
8	(694)	115634	Kierling
7	(638)	115642	St.Pölten
7	(639)	115659	Herzogenburg
9	(797)	115667	Altlichtenwarth
7	(636)	115675	Ausserhalbach
11	(957)	115683	Bad Schönau
9	(796)	115717	Drasenhofen
9	(782)	115725	Drösiedl
9	(783)	115733	Drosendorf
7	(635)	115741	Ebenwald
6	(545)	115766	Ernsthofen
7	(653)	115774	Etzelsreith
8	(677)	115782	Flachberg
7	(654)	115790	Gars am Kamp
9	(805)	115808	Ginzersdorf
8	(685)	115816	Guntersdorf
8	(757)	115824	Hagenbrunn
8	(679)	115832	Harmannsdorf
8	(715)	115840	Dornbach
8	(736)	115857	Himberg
10	(846)	115865	Unterhöflein
7	(632)	115873	Hohenberg
8	(746)	115881	Hohe Wand (Herrgottschn.haus)
7	(640)	115899	Hollenburg
7	(576)	115907	Hollenstein an der Ybbs
8	(686)	115915	Immendorf
7	(630)	115923	Kernhof
7	(559)	115931	Kleinpertenschlag
7	(601)	115949	Laimbach am Ostrong

8	(673)	115956	Langenrohr
9	(788)	115972	Leodagger
7	(624)	115980	Lichtenau
10	(860)	115998	Lichtenegg
9	(773)	116004	Limbach
9	(794)	116012	Wultendorf
8	(749)	116020	Margarethen am Moos
8	(670)	116038	Maria-Anzbach
7	(652)	116061	Messern
7	(587)	116079	Neuhofen an der Ybbs
7	(569)	116087	Neustadtl
9	(787)	116095	Nonnersdorf
8	(684)	116111	Oberrußbach
8	(716)	116129	Oeynhausen (Autobahnmeist.)
8	(737)	116145	Schwechat-Aichhof
9	(801)	116160	Schletz
8	(755)	116178	Wolfpassing a.d. Hochleithen
9	(839)	116186	Trattenbach
7	(586)	116194	St.Leonhard am Walde
7	(650)	116202	St.Leonhard am Hornerwald
7	(596)	116210	Steinholz
7	(655)	116236	Tautendorf
8	(719)	116244	Guntramsdorf
8	(671)	116251	Ollersbach
8	(756)	116269	Ulrichskirchen
7	(628)	116277	Wolfenreith
9	(789)	116285	Unterretzbach
7	(582)	116319	Wolfsbach
9	(818)	116327	Wolfsthal
8	(722)	116335	Kaumberg
7	(600)	116343	Pöchlarn
10	(856)	116350	Hollern
8	(712)	116368	Klausen-Leopoldsdorf
8	(689)	116392	Niederhollabrunn
9	(812)	116426	Salmhof
8	(747)	116434	Blumau
9	(807)	116442	Nexing
8	(718)	116459	Gumpoldskirchen
9	(827)	116475	Hirschenkogel
8	(669)	116483	Kohlreithberg
7	(584)	116491	Viehdorf
7	(588)	116509	Persenbeug
8	(663)	116525	Erpersdorf
9	(803)	116541	Mistelbach (Kläranlage)
8	(697)	117069	Wien (Magdalenenhof)
8	(705)	117077	Wien-Mauerbach
8	(706)	117085	Wien-Innere Stadt
8	(739)	117093	Wien-Neueßling
8	(699)	117101	Wien (Spargelfeld)
8	(730)	117127	Wien (Gutheil-Schoder-Gasse)
8	(693)	117143	Wien (Einlaufbauwerk)
8	(711)	117150	Wien (Praterstern)
9	(763)	117515	Sandl
5	(381)	117523	Hocheck
7	(561)	117531	Windhaag bei Perg
4	(322)	118513	Tauernmoos
4	(324)	118521	Kalser Törl
4	(326)	118539	Weiß-See
4	(327)	118547	Sonnblickkees
4	(334)	118554	Radhaus
4	(335)	118562	Kolm-Saigurn
11	(966)	118570	Mariapfarr
4	(348)	118745	St.Johann im Pongau
6	(492)	118752	Obertauern
2	(135)	119099	Nauderer-Tschey
2	(144)	119107	Oberbirg-s'Gliger
2	(148)	119115	Nassereinalpe
2	(171)	119123	Olgrubensee
2	(176)	119149	Kaunergrathütte
3	(202)	119164	Längental
3	(214)	119172	Praxmar
3	(215)	119180	Pforzheimer Hütte
3	(240)	119198	Franz-Senn-Hütte
3	(283)	119206	Schmalzklausenalm
2	(173)	119214	Riffelferner
3	(200)	119222	Finstertal-Gametzköpfl
3	(213)	119230	Westfalenhaus
3	(189)	119255	Rotmoosferner
3	(190)	119263	Schönwies
2	(153)	119289	Salzhütte
2	(167)	119297	Marienbergalm
2	(159)	119305	Jamtalferner (Zunge)
3	(208)	119313	Alplhütte
12	(1081)	119321	Grüneben
12	(1083)	119339	Spielbichlsattel
2	(104)	119347	Traualpsee
2	(108)	119354	Kastenalm
2	(109)	119362	Bodenwald
3	(193)	119388	Gries
3	(232)	119396	Navis
3	(220)	119404	Innsbruck-Seegrube
3	(229)	119412	Gschnitz-Obertal
3	(256)	119438	Stallenhütte
2	(115)	119446	Großer Ahornboden
3	(244)	119453	Halltal (Oberbergstollen)
2	(102)	119479	Ammerwald
4	(303)	119487	Hahnenkamm-Ehrenbachhöhe
2	(170)	119529	Braunschweiger Hütte
2	(120)	119537	Köglalm
3	(195)	119560	Frischmannhütte
3	(236)	119578	Maria Waldrast
4	(296)	119586	Steinberghütte
12	(1087)	119594	Karlsbader Hütte
4	(298)	119610	Hechleitalm
4	(311)	119628	Griesner Kar
2	(112)	119644	Wettersteinhütte
3	(207)	119651	Unterseebenalm
3	(199)	119669	Gossenkölle
3	(245)	119677	St.Magdalena
3	(246)	119685	Bettelwurfhütte
3	(251)	119693	Walder Alm
12	(1077)	119719	Leckfeldalm
13	(1148)	119727	Porzehütte
13	(1147)	119735	Golzentipp-Gudis
13	(1150)	119743	Leisacher Alm-Koflpaß
4	(312)	119768	Fischbachalm-Kaiserbachtal
12	(1101)	119784	Pitschedboden
2	(163)	119792	Kappl-Oberbichl
4	(307)	119800	Gruttenhütte
3	(261)	119826	Zillergrund-Plattkopf
12	(1091)	119834	Gschlöss (Boden)
12	(1097)	119842	Kalser Tauernhaus
12	(1106)	119859	Lienzer Hütte
12	(1085)	119867	Kristeiner Tal-Paintner Alm
2	(130)	120022	Hall in Tirol
3	(211)	120030	Inzinger Alm-Kaserboden
1	(61)	121012	Diedamskopf
1	(65)	121020	Obergüntenstallalpe
1	(58)	121038	Körbersee
1	(57)	121053	Hard (Rotachstrasse)
10	(894)	122010	Illmitz (Biologische Station)
10	(878)	122770	Buchkogel
10	(886)	122796	Zeilerberg
11	(987)	123018	Kleinlobming
11	(985)	123026	St.Wolfgang
12	(1032)	123034	Breitenbach
11	(1022)	123042	Eichberg
12	(1062)	123059	Frauental
12	(1058)	123067	Osterwitz-Winkel
11	(933)	123075	Anger
10	(906)	123083	St.Ruprecht an der Raab
11	(932)	123117	Birkfeld (Schule)
11	(970)	123133	Turracher Höhe
11	(977)	123158	Oberwölz
5	(445)	123166	Odensee
11	(995)	123174	Hochreichhart
11	(1011)	123182	Seewiesen
12	(1043)	123190	Hitzendorf
12	(1035)	123208	Voitsberg
10	(902)	123216	Festenburg-Hinterberg
4	(355)	126029	Annaberg

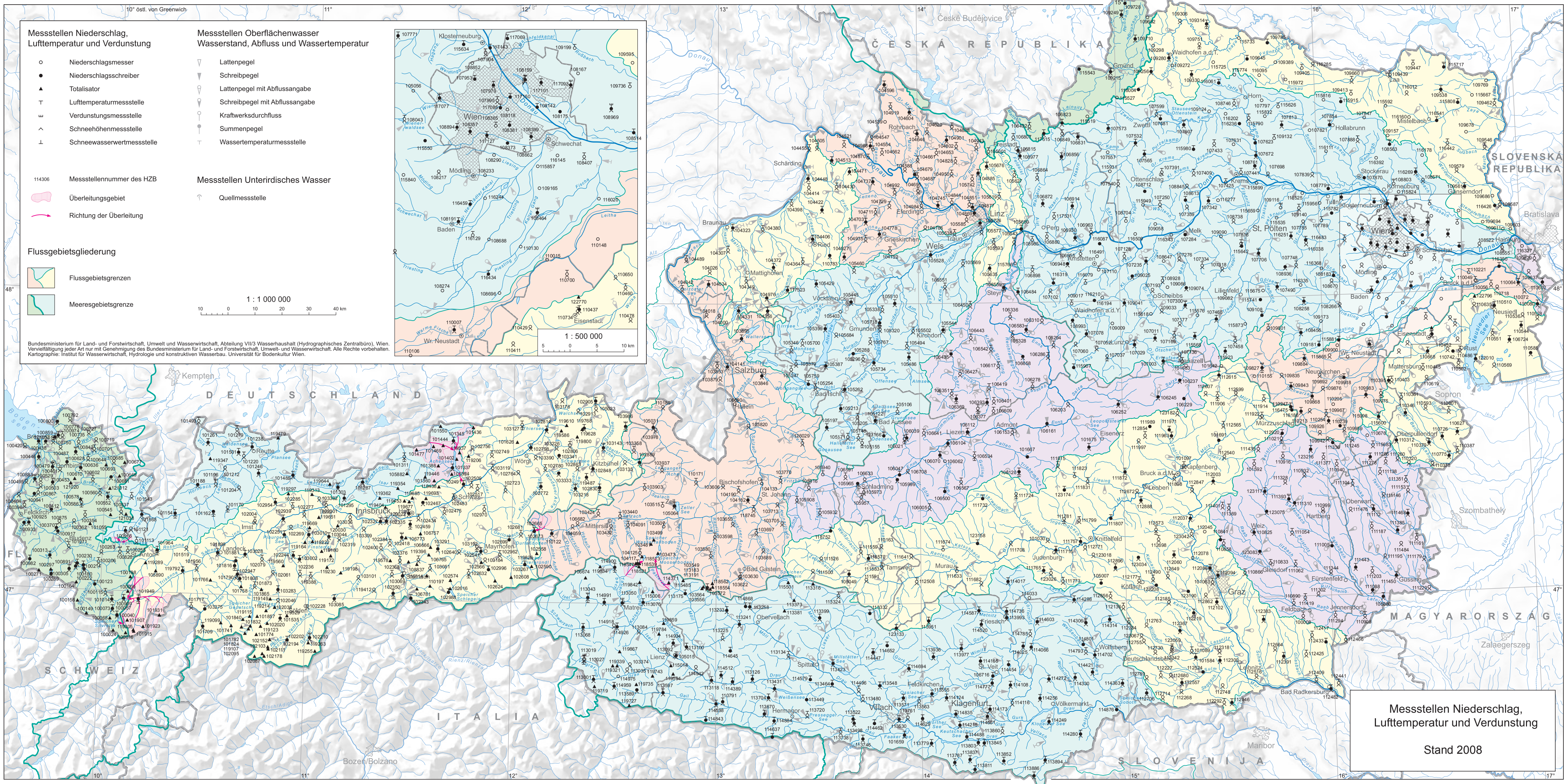
Messstellen Niederschlag, Lufttemperatur und Verdunstung
Niederschlagsmesser
Niederschlagsschreiber
Totalisator
Lufttemperaturmessstelle
Verdunstungsmessstelle
Schneehöhenmessstelle
Schneewasserwertmessstelle
114306 Messstellennummer des HZB
Überleitungsgebiet
Richtung der Überleitung
Flussgebietsgliederung
Flussgebietsgrenzen
Meeresgebietsgrenze
Messstellen Oberflächenwasser Wasserstand, Abfluss und Wassertemperatur
Lattenpegel
Schreibpegel
Lattenpegel mit Abflussangabe
Schreibpegel mit Abflussangabe
Kraftwerksdurchfluss
Summenpegel
Wassertemperaturmessstelle
Messstellen Unterirdisches Wasser
Quellmessstelle
1 : 1 000 000
10 0 10 20 30 40 km
1 : 500 000
5 0 5 10 km
Bundesministerium für Land- und Forstwirtschaft, Umwelt und Wasserwirtschaft, Abteilung VII/3 Wasserhaushalt (Hydrographisches Zentralbüro), Wien.
Vervielfältigung jeder Art nur mit Genehmigung des Bundesministerium für Land- und Forstwirtschaft, Umwelt- und Wasserwirtschaft. Alle Rechte vorbehalten.
Kartographie: Institut für Wasserwirtschaft, Hydrologie und konstruktiven Wasserbau. Universität für Bodenkultur Wien.
ČESKÁ REPUBLIKA
SLOVENSKÁ REPUBLIKA
DEUTSCHLAND
SCHWEIZ
ITALIA
MAGYARORSZÁG
SLOVENIJA
Wien
Linz
Salzburg
Innsbruck
Graz
Klagenfurt
Villach
Wels
St. Pölten
Bratislava
Szombathely
Zalaegerszeg
Maribor
Bozen/Bolzano
Kempten
Bad Radkersburg
Messstellen Niederschlag, Lufttemperatur und Verdunstung
Stand 2008

B.

Oberflächenwasser

Hinweise zu Datenbestand und Auswertungen

Die folgende Tabelle gibt einen Überblick, welche Zeitreihendaten sowohl bei den Hydrographischen Landesdiensten als auch bei der Abteilung VII/3 - Wasserhaushalt im Bundesministerium für Land- und Forstwirtschaft, Umwelt und Wasserwirtschaft **digital** verfügbar sind:

Parameter	**Zeitraum**	**Weitere Informationen**
Wasserstand	ab 1976	in Abhängigkeit vom Zeitreihenarchiv als Terminwerte oder als kontinuierliche Zeitreihe
Abfluss	ab 1951	als Tagesmittelwerte, Monatsminima und Monatsmaxima
Abfluss	ab 1976	als kontinuierliche Zeitreihe
Wassertemperatur	ab 1976	in Abhängigkeit vom Zeitreihenarchiv als Terminwerte oder als kontinuierliche Zeitreihe
Schwebstoff	ab 2008	als kontinuierliche Zeitreihe (einzelne Messstellen ab 2005/06)

Tabelle: Übersicht über die beim Hydrographischen Dienst in Österreich digital verfügbaren Daten des Sachgebietes „Oberflächenwasser und Feststoffe“

Die Erfassung, Bearbeitung, Prüfung und Qualitätssicherung der hydrographischen Daten erfolgt mit Hilfe des Hydrographischen Datenmanagement-Systems (HyDaMS). Zu jeder Messstelle sind alle hydrologisch relevanten Stammdaten - bei Abflussmessstellen auch die Pegelschlüssel - in einer relationalen Datenbank gespeichert.

Zu beachten ist, dass die Berechnung aller nicht unmittelbar gemessenen Kenngrößen – wie zum Beispiel der Abfluss – ab dem Jahrbuch 2008 auf ein neues Verfahren umgestellt wurde, das auch auf alle früheren Beobachtungsjahre angewandt wird. In Einzelfällen kann diese Umstellung dazu führen, dass die Minima und Maxima im Vergleich mit den Angaben in älteren Jahrbüchern geringfügig abweichen. Es wurde jedoch darauf geachtet, dass diese Abweichung die Erfassungsgenauigkeit des Parameters nicht überschreitet.

Hydrographische Daten der Oberflächenwasser-Messstellen gibt es auch im Internet. Die Abteilung VII/3 – Wasserhaushalt stellt unter der Internetadresse http://gis.lebensministerium.at/eHYD eine Auswahl charakteristischer Zeitreihen (Abfluss – Tagesmittelwerte; Abfluss – Monatsminima und Monatsmaxima; Wassertemperatur - Monatsmittelwerte) digital zum Download zur Verfügung.

Hydrographisches Verzeichnis der Pegel und Wassertemperaturmessstellen mit Evidenzdaten

Nr.	Schreibgerät	Pegel	Messstellennummer	Gewässer	Land	Lage km	Pegelnullpunkt m ü.A	Einzugsgebiet km²	Beobachtungsbeginn Wasserstand	Ermittlungsbeginn Abfluss	Beobachtungsbeginn Wassertemperatur	Seite: Wasserstand Hauptzahlen	Seite: Wasserstand Tageswerte	Seite: Abfluss	Seite: Wassertemperatur
RHEINGEBIET															
1	|	Bangs	200014	Rhein	V	62.02	419.93	4647.9	1856	1996		10		68	
2	|	Gaschurn (VIW)	200022	Ill	V	53.82	946.82	144.9	1907			10			
3	|	Gargellen	200030	Suggadinbach	V	7.50	1404.26	39.3	1962			10			
4	≠	Schruns (Vonbunweg)	200048	Litz	V	0.86	673.25	102.0	1959	1971	1996	10		68	349
5	|	Vandans (VIW)	200055	Ill	V	35.85	624.83	511.5	1939			10			
6	|	Lorüns-Äule	231662	Ill	V	31.12	578.53	535.2	1985	1985		10		69	
7	|	Klösterle (ÖBB)	200592	Alfenz	V	18.60	1014.35	66.6	1998	1998		10		69	
8	|	Bürs (Brücke L82)	200097	Alvier	V	0.69	564.44	72.2	1926	1990		10		70	
9	|	Nenzing	231670	Ill	V	20.70	510.32	854.6	1985			10			
10	|	Garsella	200105	Lutz	V	12.15	729.19	95.5	1963	1964		10		70	
11	|	Beschling	231688	Ill	V	15.43	484.88	1118.6	1985	1985		10		71	
12	|	Amerlügen	200501	Samina	V	3.15	603.30	70.0	1991	1991		10		71	
13	|	Frastanz	200121	Ill	V	9.19	460.48	1268.7	1876			10			
14	≠	Gisingen	200147	Ill	V	4.39	434.30	1281.0	1928	1951	1996	10	45	72	349
15	|	Laterns	200154	Frutz	V	13.45	830.98	33.4	1949	1956		10		72	
16	|	Sulz	200642	Frutz	V	4.49	453.73	87.0	2001			10			
17	|	Brederis	200527	Ehbach	V	6.60	427.18	25.2	1991	1991		10		73	
18	|	Meiningen (Güfel)	200162	Ehbach	V	2.83	419.31	39.1	1959			10			
19	≠	Lustenau (Eisenbahnbrücke)	200196	Rhein	V	84.84	394.04	6110.1	1919	1951	1989	10	45	73	349
20	≠	Enz	200204	Dornbirnerach	V	13.35	467.06	51.1	1947	1956	1979	10		74	349
21	|	Schwarzach	200428	Schwarzach	V	3.59	425.18	17.7	1982	1983		10		74	
22	|	Hoher Steg	200212	Dornbirnerach	V	5.76	398.59	112.9	1900	1956		10		75	
23	|	Altach (Zippersfeld)	200469	Gillbach	V	1.75	407.48	2.8	1990			11			
24	|	Hohenems	200576	Emsbach	V	0.38	408.88	8.2	1998			11			
25	|	Lustenau (Hofsteig)	200220	Rheintalbinnenkanal	V	1.85	399.56	77.5	1949	1977		11		75	
26	|	Lauterach	200410	Dornbirnerach	V	3.50	394.64	195.6	1982	1983		11	45	76	
27	|	Hard	200238	Bodensee	V		392.14	10907.0	1862			11			
28	|	Hopfreben	200246	Bregenzerach	V	55.05	943.38	41.7	1941	1956		11		76	
29	|	Au	200253	Bregenzerach	V	47.69	773.66	149.3	1928	1951		11		77	
30	≠	Mellau	200261	Bregenzerach	V	39.30	673.46	228.6	1907	1951	1989	11		77	349
31	|	Reuthe	200493	Bizauerbach	V	0.25	643.86	14.1	1990			11			
32		Reuthe (Wehr)	200568	Bregenzerach	V	33.70	(622.00)	276.2			1994				349
33		Bersbuch	200550	Bregenzerach	V	28.08	(560.00)	295.7			1993				349
34	|	Schönenbach (Hengstig)	200287	Subersach	V	17.60	980.75	31.1	1941	1951		11		78	
35	|	Lingenau	200295	Subersach	V	3.43	589.52	111.6	1908			11			
36	|	Kälberweide	200584	Leckenbach	V	3.50	974.44	13.7	1996	1996		11		78	
37	|	Hittisau (VKW)	200451	Bolgenach	V	7.39	747.10	81.5	1998			11			
38	|	Krumbach-Zwing	200303	Weißach	V	6.95	540.23	199.3	1948	1956		11		79	
39	|	Thal (Martinsbrücke)	200311	Rotach	V	4.25	539.15	90.1	1950	1961		11		79	
40	≠	Kennelbach	200329	Bregenzerach	V	7.50	423.02	826.3	1930	1951	1979	11	45	80	349
41	≠	Bregenz (Hafen)	200337	Bodensee	V		392.14	10907.0	1855		1895	11	46		349
42	|	Lochau	200345	Ruggbach	V	1.10	409.45	7.2	1967	1968		11		80	
43	|	Unterhochsteg	200352	Leiblach	V	0.60	396.32	102.4	1926			11	46		
44		Unterhochsteg (Summenpegel)	200394	Leiblach mit Werkskanal	V	0.60	396.50	102.4		1976				81	
DONAUGEBIET OBERHALB DES INN															
45	|	Lech	200360	Zürsbach	V	0.39	1453.94	25.2	1942	1971		11		81	
46	|	Lech (Tannbergbrücke)	200378	Lech	V	239.96	1437.49	84.3	1942	1951		11		82	
47	≠	Steeg	201012	Lech	T	224.04	1109.29	247.9	1897	1951	1995	12		82	349
48	|	Grießau	201038	Lech	T	207.59	1013.66	459.8	1972			12			
49	|	Vorderhornbach (Brücke)	201053	Hornbach	T	1.02	957.31	64.0	1961	1975		12		83	
50	|	Stanzach	202226	Namlosbach	T	0.41	937.40	66.4	1985	1985		12		83	
51	|	Lechaschau	201087	Lech	T	173.41	836.09	1012.2	1948	1971		12	46	84	
52	|	Seespitze	202184	Plansee	T		969.95	115.5	1976			12	46		
53	=	Tannheim (Seepegel)	202713	Vilsalpsee	T		1163.45	14.9			2005				349
54	|	Grän (Seepegel)	202192	Haldensee-Ausfluß	T		1122.80	12.0	1988		2005	12	47		349
55	≠	Vils (Lände)	201111	Vils	T	1.34	806.98	198.1	1950	1955	1996	12		84	349
56		Scharnitz (Karwendelbrücke)	201129	Karwendelbach	T	0.02	976.02	48.1	1973		1974	12			349
57	≠	Scharnitz (Weidach)	201095	Isar	T	266.62	956.95	203.6	1978	1979	1979	12		85	349
58	|	Seefeld (Seepegel)	202176	Wildsee	T	8.95	1176.56	6.9	1976			12	47		
59	|	Scharnitz (Gießenbach)	202143	Gießenbach	T	0.50	965.63	65.1	1985	1985		12		85	
60	|	Klamm	202127	Leutascher Ache	T	16.42	1184.07	45.0	1983	1983		12		86	
61	|	Pertisau (Seepegel)	201145	Achensee	T	26.40	918.78	105.5	1902		1910	12	47		349
62	≠	Biberwier (Seepegel)	202507	Blindsee	T		1092.81	6.0	1995		1995	12			349
63	|	Ehrwald (Viadukt)	201152	Loisach	T	107.30	958.00	88.4	1951	1951		12		86	
INNGEBIET OBERHALB DER SALZACH															
64	|	Schalklhof	201160	Schalklbach	T	0.05	982.18	107.8	1953	1953		12		87	
65	≠	Kajetansbrücke	201178	Inn	T	407.27	967.16	2162.0	1896	1951	1997	12		87	349
66	|	Prutz	201194	Inn	T	387.16	861.36	2461.5	1929	1951		12		88	
67	|	Gepatschalm	230300	Fagge	T	28.27	1895.01	55.0	1983	1983		12		88	
68	=	Platz-Loch	202119	Fagge	T	8.09	1220.96	191.5			1986				349
69	|	St. Anton am Arlberg-Moos	201251	Rosanna	T	21.80	1312.79	130.6	1962	1966		12		89	
70	|	Strengen	201277	Rosanna	T	1.94	969.84	271.3	1965	1966		13		89	
71	|	Galtür-Au	201210	Trisanna	T	30.13	1543.70	97.6	1960	1966		13		90	
72	|	See i. P.	201236	Trisanna	T	3.77	1017.00	385.4	1949	1951		13		90	
73	|	Landeck-Bruggen	202036	Sanna	T	0.17	776.67	727.0	1971	1971		13		91	
74	|	Landeck-Perjen	201293	Inn	T	373.63	768.73	3503.1	1902			13			
75	|	Nassereith (Wiesenmühle)	202101	Gurglbach	T	12.96	813.41	78.3	1978	1978		13		91	
76	|	Imst (Bahnhof)	201319	Inn	T	354.88	706.89	3842.0	1886	1983		13		92	
77	|	St. Leonhard im Pitztal	201335	Pitze	T	21.60	1338.77	167.4	1941	1961		13		92	
78	|	Ritzenried	202044	Pitze	T	12.83	1093.48	220.0	1978	1978		13		93	
79	|	Vernagt	202689	Vernagtbach	T	3.14	(2640.00)	11.4		1973				93	
80	≠	Vent (oberh. Niedertalbach)	201350	Rofenache	T	0.05	1891.01	98.1	1963	1967	1999	13		94	349
81	|	Obergurgl	201376	Gurgler Ache	T	9.14	1878.64	72.5	1946	1966		13		94	
82	|	Huben	201392	Ötztaler Ache	T	27.58	1186.35	517.2	1902	1976	2003	13		95	350

Hydrographisches Verzeichnis der Pegel und Wassertemperaturmessstellen mit Evidenzdaten

Nr.	Schreibgerät	Pegel	Messstellennummer	Gewässer	Land	Lage km	Pegelnullpunkt m ü.A	Einzugsgebiet km²	Beobachtungsbeginn Wasserstand	Ermittlungsbeginn Abfluss	Beobachtungsbeginn Wassertemperatur	Seite: Wasserstand Hauptzahlen	Seite: Wasserstand Tageswerte	Seite: Abfluss	Seite: Wassertemperatur
83		Fundusalm	230383	Fundusbach	T	1.00	1593.85	13.1	1971	1984		13		95	
84	≠	Tumpen	201434	Ötztaler Ache	T	11.94	931.10	785.5	1920	1951	1977	13	47	96	350
85		Oetz-Badeanstalt	202358	Piburger See	T		912.22	1.3	1991			13			
86		Kühtai	202093	Längentalbach	T	0.35	1902.36	9.2	1981	1981		13		96	
87		Brunau	230342	Ötztaler Ache	T	2.05	706.47	890.0	1983	1983		13		97	
88	≠	Magerbach	201459	Inn	T	342.06	652.98	5118.8	1886	1951	1896	13	48	97	350
89		Telfs (Fußgängersteg)	230078	Inn	T	325.72	616.12	5289.7	1981	1981		13		98	
90		Zirl	201475	Inn	T	311.24	590.58	5420.2	1896			13			
91		Kniepiß	202069	Melach	T	17.70	1552.72	52.0	1978			13			
92		Koflerkreuz	202077	Zirmbach	T	2.11	1383.55	64.4	1978			13			
93		In der Au	230706	Melach	T	5.85	813.58	204.7	1989	1991		14		98	
94	≠	Innsbruck (oberh. Sill)	201525	Inn	T	298.51	568.46	5771.6	1870	1951	1936	14	48	99	350
95		Gries am Brenner (Seepegel)	202200	Brennersee	T		1310.31	18.3	1989			14	48		
96		Lueg	202275	Sill	T	35.65	1216.24	22.2	1990	1990		14		99	
97		Gries am Brenner (mit UW-Kanal)	201640	Obernberger Seebach	T	0.06	1174.66	58.3		1951				100	
98	≠	St. Jodok am Brenner	201558	Schmirnbach	T	0.96	1120.98	108.8	1940	1951	1975	14		100	350
99		Steinach am Brenner	201566	Gschnitzbach	T	0.24	1039.75	111.4	1937	1951		14		101	
100	≠	Puig	201574	Sill	T	24.27	1004.97	341.8	1947	1951	1997	14		101	350
101		Mühlen	201582	Navisbach	T	0.31	1009.08	61.5	1947	1969		14		102	
102	≠	Krössbach	202283	Ruetz	T	20.29	1086.16	127.5	1990	1991	1995	14		102	350
103		Fulpmes	230714	Ruetz	T	8.41	896.07	280.9	1974			14			
104	≠	Innsbruck-Reichenau	201624	Sill	T	0.85	567.40	854.4	1904	1951	1977	14	48	103	350
105		Hall-West	202572	Inn	T	291.18	557.15	6685.0	2001			14			
106		Weer	201665	Weerbach	T	0.58	547.46	72.8	1921	1971		14		103	
107		Schwaz (Steinbrücke)	201673	Inn	T	269.26	531.69	7129.8	1844			14			
108	≠	Jenbach-Rotholz	201681	Inn	T	260.47	521.67	7230.7	1895	1971	1965	14		104	350
109		Klaushof (Brücke)	201699	Ziller	T	38.10	1011.48	135.3	1930	1951		14		104	
110		Neukaser	201996	Zamserbach	T	5.90	1785.91	24.2	1976	1976		14		105	
111		Sausteinaste	201715	Zemmbach	T	6.63	909.54	225.0	1952	1956		14		105	
112		Persal	201723	Tuxbach	T	2.00	881.69	129.2	1954	1961		14		106	
113		Mayrhofen	201749	Ziller	T	29.90	622.09	610.9	1913	1966	1979	14		106	350
114		Schwendberg-Aue	230755	Sidanbach	T	4.90	1383.05	16.0	1995	1995		14		107	
115	≠	Zell am Ziller-Zellbergeben	201756	Ziller	T	22.06	569.81	696.3	1896	1951	1998	14		107	350
116		EW-Gmünd	201970	Gerlosbach	T	10.19	1192.91	141.0	1953	1976		15		108	
117		Rohr	201772	Gerlosbach	T	0.49	570.69	196.8	1962	1966		15		108	
118	≠	Hart im Zillertal	201780	Ziller	T	7.62	530.95	1094.7	1966	1966	1997	15	49	109	350
119		Brixlegg	201806	Inn	T	252.04	512.50	8503.6	1969	1976		15		109	
120	≠	Rattenberg	201814	Inn	T	250.01	508.20	8508.7	1844		1986	15			350
121		Steinberg am Rofan-Außersteinberg	230896	Grundache	T	9.50	984.29	15.0	1976	1977		15		110	
122		Steinberg am Rofan-Untersteinberg	230904	Mühlbach	T	1.30	955.00	13.0	1966	1966		15		110	
123		Mariathal	201822	Brandenberger Ache	T	2.94	528.90	272.6	1976	1976		15		111	
124		Unterwindau	202218	Windauer Ache	T	0.59	633.15	82.1	1989	1989		15		111	
125		Hörbrunn	201848	Kelchsauer Ache	T	3.22	658.11	134.5	1969	1971		15		112	
126		Bruckhäusl	201863	Brixentaler Ache	T	3.75	524.34	322.3	1949	1951	2006	15		112	350
127		Kirchbichl - Bichlwang	201889	Inn	T	229.17	484.00	9310.0		1951				113	
128		Einlaufbauwerk	202168	Hintersteiner See	T		879.31	2.3	1988			15	49		
129		Söll	202135	Stampfangerbach	T	0.45	628.26	20.9	1986	1986		15		113	
130	≠	Kaiserwerk	201897	Weißache	T	5.50	556.01	94.0	1946	1982	1977	15		114	350
131		Kufstein (Bahnhofsbrücke)	201905	Inn	T	219.86	475.31	9502.7	1844		1895	15			350
132		Kufstein (ÖBK)	230938	Sparchenbach	T	0.60	477.41	34.0	2000	2001		15		114	
133		Thiersee (Seepegel)	202242	Thiersee	T		615.82	6.0	1990		2005	15	49		350
134		Thiersee	202259	Thierseebach	T	0.65	615.81	6.2	1990	1995		15		115	
135	≠	Rettenschöß	201830	Walchentaler Bach	T	3.55	690.12	3.9	1984	1984	1990	15		115	350
136		Niederndorf (ÖBK)	230912	Jennbach	T	0.15	478.88	37.6	1995	1995		15		116	
137		Kitzbühel (Bahnhofsbrücke)	201913	Kitzbüheler Ache	T	125.48	735.42	153.0	1912	1951		15		116	
138		Kirchberg i.T.	202622	Aschauer Ache	T	14.41	811.60	79.2	2003	2003		15		117	
139		Kitzbühel (Seepegel)	202556	Schwarzsee	T		778.10	1.8	1996		2005	16			350
140		Sperten	201921	Aschauer Ache	T	0.83	669.24	147.4	1959	1961		16		117	
141	≠	St. Johann in Tirol	201939	Kitzbüheler Ache	T	117.09	659.71	332.4	1896	1951	1997	16		118	350
142	≠	Almdorf	201947	Fieberbrunner Ache	T	1.35	665.36	165.3	1955	1956	1998	16		118	350
143		Wohlmuting	201954	Großache	T	111.96	625.02	527.6	1941			16			
144	≠	Kössen-Hütte	202382	Großache	T	100.55	588.93	701.4	1992	1993	1997	16		119	350
145		Schwendt-Unterbichl	202549	Kohlenbach	T	75.05	642.42	47.9	1998	1998		16		119	
146		Walchsee (Seepegel)	202234	Walchsee	T		653.38	28.5	1990			16			

SALZACHGEBIET

147	≠	Wald i. Pzg.	203026	Salzach	S	209.23	858.66	206.8	1901	1951	1990	16		120	351
148		Kees	203893	Obersulzbach	S	15.10	(2040.00)	19.2	1989	1989		16		120	
149		Sulzau	203034	Obersulzbach	S	1.52	882.20	80.7	1916	1961		16		121	
150		Neukirchen	203042	Untersulzbach	S	0.86	848.20	40.5	1916	1971		16		121	
151		Habach	203596	Habach	S	1.64	873.78	45.3	1980	1980		16		122	
152		Mühlbach (Pinzgau)	203067	Mühlbach	S	0.25	813.97	32.3	1987			16			
153	≠	Mittersill	203075	Salzach	S	188.78	782.90	582.6	1891	1951	1896	16	49	122	351
154		Haidbach	203083	Felber Ache	S	3.58	890.78	74.5	1930	1951		16		123	
155		Stuhlfelden	203984	Stuhlfeldnerbach	S	0.38	785.42	11.4	1993	1993		16		123	
156		Uttendorf	203554	Kraftwerk mit Stubache	S	1.74	788.82	127.9		1972				124	
157		Kaprun	203109	Kapruner Ache	S	2.10	763.83	88.6	1920	1961		16		124	
158	≠	Zell am See (Seepegel)	203117	Zeller See	S	5.10	747.72	53.3	1895		1898	16	50		351
159		Bruck (Salzach)	203125	Salzach	S	161.28	747.37	1168.7	1891	1951		16	50	125	
160		Ferleiten	203133	Fuscher Ache	S	14.25	1142.23	60.7	1920	1961		16		125	
161		Bruck (Fuscher Ache)	203141	Fuscher Ache	S	1.80	758.61	161.0	1896	1951		17		126	
162		Bucheben	203158	Hüttwinkelache	S	4.90	1050.54	96.1	1931	1961		17		126	
163		Rauris (Unterland)	203166	Rauriser Ache	S	6.82	917.19	242.2	1953	1961		17		127	
164		Dienten	203174	Dientenbach	S	3.86	868.66	53.4	1907	1971		17		127	
165		Böckstein	203190	Naßfelder Bach	S	0.50	1115.01	57.4	1952			17			
166		Böckstein (Summenpegel)	203851	Naßfelder Bach m.Werksk.	S	0.50	1115.02	57.4		1982				128	
167	≠	Bad Hofgastein	203208	Gasteiner Ache	S	17.06	836.77	220.7	1895	1951	1975	17		128	351
168		Wallnerau (Pegel)	203901	Salzach	S	136.41	597.90	2143.0	1988			17			
169		Wallnerau (Summenpegel)	203968	Salzach m. KW-Schwarzach	S	136.60	598.03	2143.0		1989				129	
170		Großarl	203224	Großarler Ache	S	11.62	879.49	144.6	1895	1951		17		129	
171	≠	Wagrain	203232	Kleinarler Ache	S	9.68	848.71	91.4	1906	1951	2003	17		130	351
172		Kreuzbergmauth	203257	Fritzbach	S	0.60	540.67	154.8	1895	1951		17		130	
173		Werfen	204032	Salzach	S	109.20	513.16	2953.2	1995	1995		17		131	

Hydrographisches Verzeichnis der Pegel und Wassertemperaturmessstellen mit Evidenzdaten

Nr.	Schreibgerät	Pegel	Messstellennummer	Gewässer	Land	Lage km	Pegelnullpunkt m ü.A	Einzugsgebiet km²	Beobachtungsbeginn Wasserstand	Ermittlungsbeginn Abfluss	Beobachtungsbeginn Wassertemperatur	Seite: Wasserstand Hauptzahlen	Seite: Wasserstand Tageswerte	Seite: Abfluss	Seite: Wassertemperatur
174	≠	Schwaighofbrücke	203265	Lammer	S	20.52	628.36	171.7	1898	1966	2002	17		131	351
175	|	Abtenau Au	203927	Schwarzbach	S	5.08	649.71	26.9	1988			17			
176	≠	Obergäu	203307	Lammer	S	1.15	470.77	394.5	1895	1951	1975	17		132	351
177	|	Torren	203315	Torrener Bach	S	0.60	466.84	65.5	1936	1961		17		132	
178	≠	Golling	203323	Salzach	S	93.41	463.19	3555.7	1895	1951	1959	17		133	351
179	|	St. Nikolaus	203943	Schwarzbach	S	1.46	470.86	3.1	1988			17			
180	|	Kuchl	203935	Weißenbach	S	0.16	464.51	16.8	1988			17			
181	|	Römerbrücke	203331	Tauglbach	S	3.95	(502.58)	51.2	1966			17			
182	|	Adnet	203349	Almbach	S	4.90	462.47	180.0	1907	1961		17		133	
183	|	St.Leonhard	203562	Berchtesgadener Ache	S	3.48	446.14	428.2	1964			17			
184		St.Leonhard (Summenpegel)	203364	Berchtesgad.Ache m.Almk.	S	3.48	446.14	428.2		1965				134	
185	≠	Salzburg	203398	Salzach	S	64.35	408.06	4425.7	1951	1951	1951	17	50	134	351
186	|	Itzling	203430	Alterbach	S	0.75	413.46	29.7	1976	1990		18		135	
187	|	Moos	203422	Glanbach	S	6.54	427.21	26.5	1949	1951		18		135	
188		Wallersee (Haltestelle)	203448	Wallersee	S	17.70	504.25	109.8			1923				351
189	|	Wallersee	203588	Wallersee	S	17.50	504.25	109.8	1981			18	50		
190	|	Seekirchen (Kläranlage)	204057	Fischach	S	12.96	501.96	119.4	1997			18			
191	|	Lengfelden	203455	Fischach	S	3.78	422.87	159.4	1934	1951		18		136	
192	≠	Viehhofen	203463	Saalach	S	82.70	846.79	150.8	1907	1961	2000	18		136	351
193	|	Saalfelden	203471	Urslaubach	S	1.99	730.20	119.5	1950	1951		18		137	
194	|	Uttenhofen	203489	Leogangbach	S	0.32	719.20	112.3	1950	1961		18		137	
195	≠	Weißbach	203497	Saalach	S	53.00	658.77	567.5	1923	1959	1959	18		138	351
196	|	St. Ulrich am Pillersee (Seepegel)	202267	Pillersee	T		835.19	49.2	1990			18			
197	|	Lofer (Loferbach)	203505	Loferbach	S	0.02	616.82	107.4	1959	1961		18		138	
198		Unken	203513	Saalach	S	35.42	534.12	857.2	1895			18			
199	≠	Siezenheim	203570	Saalach	S	5.53	415.77	1139.1	1940	1976	1975	18	51	139	351
200		Siezenheim (Summenpegel)	203521	Saalach mit Werkskanälen	S	5.53	415.77	1139.1		1951				139	
201	|	Nußdorf	203844	Oichtenbach	S	11.40	414.11	40.5	1983	1983		18		140	
202	≠	Oberndorf	203539	Salzach	S	47.10	387.23	6120.0	1906	1961	1908	18	51	140	351
203	≠	Holzöster	204537	Holzöstersee	O	5.44	461.43	1.3	1976		1976	18			351
204	|	Steinwag	204545	Moosache	O	9.24	419.35	69.9	1976	1976		18		141	
205	|	Au-St.Georgen bei Salzburg	203547	Moosache	S	1.25	382.50	88.1	1921	1951	1952	18		141	351
206	|	Untereching	203836	Pladenbach	S	3.07	(390.00)	23.4	1982			18			
207	|	Ettenau	204560	Salzach	O	27.04	365.82	6627.6	1851		1984	18			351
208	|	Ach	206847	Salzach	O	11.37	(352.00)	6690.5	1991		1993	18			351
INNGEBIET UNTERHALB DER SALZACH															
209	=	Perwang Strandbad	204131	Grabensee	S	40.03	501.40	64.5			2003				351
210	|	Österlehen	206623	Enknach	O	8.80	397.74	113.5	1982		1994	19			351
211	≠	Mattsee (Seepegel)	203604	Niedertrumer See	S	45.00	501.40	10.4	1903		1915	19	51		351
212	≠	Obertrum (Seepegel)	203612	Obertrumer See	S	46.51	501.40	58.4	1903		1990	19	51		352
213		Zellhof	203620	Grabensee	S	40.90	501.40	64.8	1924			19			
214	≠	Laimhausmühle	204586	Mattig	O	40.33	498.11	66.6	1920	1976	1952	19		142	352
215	|	Elexlochen	206698	Berndorfer Bach	O	1.40	506.13	12.0	1985	1985		19		142	
216	|	Lochen	204602	Mühlberger Bach	O	5.45	506.07	14.1	1976			19			
217	|	Pfaffstätt	204610	Mattig	O	28.58	454.81	136.0	1959	1976		19		143	
218	|	Hocheck (Forsthaus)	206052	Schwemmbach	O	29.80	590.13	13.1	1976	1976		19		143	
219	|	Friedburg	204636	Schwemmbach	O	19.95	507.72	82.2	1965	1966		19		144	
220	|	Straßwalchen	203638	Hainbach	S	9.00	523.77	40.6	1969	1976		19		144	
221	|	Lengau	206730	Hainbach	O	3.27	503.97	48.1	1987	1987		19		145	
222	|	Lengau (Basisableitung)	206250	Hainbach	O	1.60	496.65	58.9	1978			19			
223	|	Kolming	206839	Schwemmbach	O	15.33	484.50	151.7	1990	1990		19		145	
224	|	Kolming (Pfannenschmiede)	206318	Schwemmbach	O	14.74	482.12	153.1	1979			19			
225	≠	Furth (Bundesstraße)	206078	Schwemmbach	O	2.50	428.73	188.8	1976	1976	1977	19		146	352
226	≠	Furth (Ort)	206086	Schalchener Brunnbach	O	0.55	426.40	31.2	1976	1976	1977	19		146	352
227	≠	Jahrsdorf	204677	Mattig	O	1.92	349.82	446.9	1934	1955	1952	19		147	352
228	|	Waldzell	204685	Waldzeller Ache	O	34.60	508.95	24.0	1971	1971		19		147	
229	|	Mettmach	204693	Mettmach	O	12.58	457.34	30.4	1961	1976		19		148	
230	|	Altheim	206748	Mühlheimer Ache	O	6.35	352.88	193.0	1987	1987		19		148	
231	|	Lindlau	206722	Moosbach	O	5.28	406.00	39.1	1987			19			
232	|	Bauerding	204701	Lochbach	O	2.96	357.34	74.6	1982	1982		20		149	
233	≠	Mamling	204719	Ach	O	1.81	328.45	314.9	1895	1976	1967	20		149	352
234	|	Danner	206805	Antiesen	O	23.31	409.35	55.6	1990	1990		20		150	
235	|	Pramet	204727	Oberach	O	11.41	505.98	13.2	1976	1976		20		150	
236	|	Ried im Innkreis (Ort)	204735	Rieder Bach	O	2.74	421.92	69.3	1961	1976		20		151	
237	|	Haging	204750	Antiesen	O	17.20	378.67	164.9	1928	1951	1979	20		151	352
238	|	Osternach	204768	Osternach	O	3.08	357.00	68.6	1971	1971		20		152	
239	≠	Schärding (Schreibpegel)	206201	Inn	O	16.25	299.80	25663.8	1851		1899	20	52		352
240		Schärding	204776	Inn	O	16.25	299.80	25663.8		1951				152	
241	|	Pram	206102	Pram	O	49.25	427.11	14.2	1976	1976	1981	20		153	352
242	|	Riedau	204784	Pram	O	38.00	366.89	60.0	1976	1976		20		153	
243	|	Winertsham (Steg)	206326	Pram	O	24.22	335.94	128.1	1978	1978	1978	20		154	352
244	|	Lohstampf	206268	Messenbach	O	0.78	338.68	39.3	1978	1978		20		154	
245	|	Angsüß	204826	Pfudabach	O	11.92	345.40	64.1	1976			20			
246	|	Alfersham	204834	Pfudabach	O	3.72	329.78	81.3	1961	1976		20		155	
247	|	Diersbach	204842	Diersbach	O	1.20	333.99	10.6	1976			20			
248	≠	Pramerdorf	204867	Pram	O	5.32	308.48	340.9	1955	1976	1967	20		155	352
DONAUGEBIET ZWISCHEN INN UND TRAUN															
249	|	Achleiten	207019	Donau	O	2223.05	288.04	76653.3	1947			20			
250	≠	Engelhartszell	207027	Donau	O	2200.66	276.99	77089.7	1884		1948	20	52		352
251	≠	Oberkappel	204875	Ranna	O	10.22	491.76	132.5	1926	1951	1979	20		156	352
252	≠	Koblmühle	206771	Kleine Mühl	O	17.32	482.00	43.7	1988	1988	1989	20		156	352
253	≠	Obermühl	204883	Kleine Mühl	O	0.89	284.08	200.2	1928	1976	1981	20		157	352
254	|	Vorderanger	204891	Große Mühl	O	51.95	589.41	125.3	1965	1966		21		157	
255	|	Pfaffetschlag	204909	Klafferbach	O	4.38	693.66	17.1	1976			21			
256	|	Furtmühle	204917	Große Mühl	O	29.75	504.00	256.4	1921	1951		21		158	
257	≠	Hartmannsdorf	204925	Steinerne Mühl	O	1.30	499.61	137.9	1921	1956	1983	21		158	352
258	≠	Teufelmühle	204933	Große Mühl	O	20.24	478.82	453.5	1928	1951	1951	21		159	352
259		Wehrstelle KW Aschach	207035	Donau	O	2162.67	(260.00)	78190.0		1976				159	

Hydrographisches Verzeichnis der Pegel und Wassertemperaturmessstellen mit Evidenzdaten

Nr.	Schreibgerät	Pegel	Messstellennummer	Gewässer	Land	Lage km	Pegelnullpunkt m ü.A	Einzugsgebiet km²	Beobachtungsbeginn Wasserstand	Ermittlungsbeginn Abfluss	Beobachtungsbeginn Wassertemperatur	Seite: Wasserstand Hauptzahlen	Seite: Wasserstand Tageswerte	Seite: Abfluss	Seite: Wassertemperatur
260	≠	Aschach an der Donau (Agentie)	207043	Donau	O	2159.73	260.00	78194.9	1914		1982	21			352
261	|	Neumarkt im Hausruckkreis	205047	Dürre Aschach	O	8.15	376.56	25.8	1971	1971		21		160	
262	|	Edtmühle	206151	Faule Aschach	O	0.88	361.44	56.4	1976	1976		21		160	
263	|	Niederspaching	206169	Aschach	O	35.12	358.69	101.9	1976	1976		21		161	
264	|	Knotzberg	206177	Leitenbach	O	10.32	417.98	48.4	1976	1976		21		161	
265	≠	Kropfmühle	205054	Aschach	O	24.50	347.95	312.2	1976	1976	1976	21		162	352
266	|	Pfaffing	205070	Aschach	O	5.50	264.76	351.7	1895			21			
267	|	Pichl bei Wels	204958	Innbach	O	37.38	324.90	66.8	1971	1971		21		162	
268	|	HWR-Becken Leithen (Ausfluß)	206565	Trattnach	O	34.20	467.44	19.8	1981		1981	21			352
269	≠	Strötting	204974	Trattnach	O	22.08	379.04	54.0	1976	1976	1979	21		163	352
270	|	Still	204990	Stillbach	O	4.32	382.43	19.8	1976			21			
271	≠	Grieskirchen	205013	Trattnach	O	13.42	329.93	135.9	1958	1961	1993	21		163	352
272	|	Bad Schallerbach	205021	Trattnach	O	5.12	300.62	184.0	1935	1976		21		164	
273	|	Fraham	205039	Innbach	O	13.88	266.17	375.2	1895			21			
274		Bad Mühllacken	205062	Pesenbach	O	10.94	271.52	67.2			2001				353
275	≠	Zwettl an der Rodl	206656	Große Rodl	O	26.08	610.27	60.0	1984	1984	1984	21		164	353
276	|	Zwettl an der Rodl (Gemeindeamt)	206664	Diestlbach	O	0.25	611.01	27.9	1985	1985	1984	21		165	353
277	≠	Rottenegg	205088	Große Rodl	O	6.28	271.83	227.4	1895	1961	1980	21		165	353
278	|	Wilhering	207340	Donau	O	2144.01	249.12	79446.1	1974			22			
279	≠	Linz	207068	Donau	O	2135.17	247.74	79490.1	1821		1896	22	52		353
280	≠	Asberg	205096	Großer Haselbach	O	5.38	354.63	27.9	1976	1976	1990	22		166	353
		TRAUNGEBIET													
281	|	Archkogl	210526	Traun	ST	145.79	705.97	125.1	1901	1951	1998	22		166	353
282	≠	Altaussee (Seeklause)	210534	Altausseer See	ST	4.56	710.36	54.5	1895		1909	22	52		353
283	|	Altaussee (Traun)	210542	Altausseer Traun	ST	4.54	709.47	54.5	1950	1951		22		167	
284	|	Altaussee (Augstbach)	210559	Augstbach	ST	0.20	714.41	10.5	1909	1951		22		167	
285	|	Kainisch	210583	Ödenseetraun	ST	6.45	763.53	57.4	1900	1951		22		168	
286	≠	Obertraun	205104	Traun	O	130.93	526.20	317.4	1909	1951	1938	22		168	353
287	≠	Lahn	205112	Hallstätter See	O	125.21	507.48	614.4	1900		1901	22			353
288	|	Waldbachstrub	205120	Waldbach	O	2.68	533.22	31.3	1976	1976		22		169	
289	|	Steeg (Bootshütte)	205138	Hallstätter See	O	118.17	507.35	614.4	1883			22	53		
290	≠	Steeg (Seeausfluss)	205146	Traun	O	117.74	505.66	615.2	1900	1951	1979	22		169	353
291	|	Bad Goisern	206631	Stambach	O	0.10	501.55	5.5	1982			22			
292	=	Bad Ischl (Maxquelle)	205153	Traun	O	103.52	458.60	720.2	1900	1976	1992	22		170	353
293	≠	St.Gilgen	203646	Wolfgangsee (Abersee)	S	22.50	537.30	124.8	1900		1907	22			353
294		Strobl	205161	St.Wolfgangsee (Abersee)	O	12.54	536.89	125.2	1904		1977	22	53		353
295	|	Strobl (Bürglstein)	205179	Ischl	O	12.20	536.97	125.4	1900	1959		22		170	
296	≠	Bad Ischl (Giselabrücke)	205187	Ischl	O	1.50	469.64	251.8	1900	1976	1940	22		171	353
297	|	Grabenbachbrücke	205955	Rettenbach	O	5.65	561.78	49.9	1983			22			
298	|	Mitterweißenbach	206615	Mitterweißenbach	O	1.20	(467.00)	35.1	1982	1982		22		171	
299	≠	Ebensee	205203	Traun	O	86.95	422.17	1223.4	1895	1951	1938	23	53	172	353
300	|	Jagdschloß Langbathsee	205211	Vorderer Langbathsee	O	9.72	662.96	13.8	1901			23	53		
301	|	Ebensee (Unterlangbath)	205229	Langbathbach	O	0.38	431.17	40.0	1901	1976		23		172	
302		Ebensee (Landungssteg)	205237	Traunsee	O	85.70	420.97	1395.3	1896		1904	23			353
303	|	Gmunden (Esplanade)	205245	Traunsee	O	73.70	421.31	1395.3	1904		1951	23	54		353
304	|	Theresienthal	206128	Traun	O	71.00	410.00	1397.7	1976			23			
305	|	Roitham	205252	Traun	O	57.38	362.21	1458.4	1914	1951		23		173	
306	≠	Zell am Moos	205260	Zeller See (Irrsee)	O	7.00	551.42	27.5	1905		1981	23	54		353
307	|	Mondsee (Armaturenwerk)	205278	Zeller Ache	O	0.95	495.38	37.0	1901	1961		23		173	
308	≠	Mondsee (Limnolog.Institut)	205286	Mondsee	O	69.50	479.33	246.8	1895		1908	23	54		353
309	≠	Fuschl	203653	Fuschlsee	S	25.40	662.40	29.5	1901		1910	23	54		353
310	|	Hof bei Salzburg	203661	Fuschler (Griesler) Ache	S	10.36	660.24	34.9	1951	1964		23		174	
311	|	St. Lorenz	205294	Griesler Ache	O	3.18	492.41	109.0	1900	1961		23		174	
312	|	See am Mondsee	205302	Mondsee	O	58.35	480.24	246.8	1915			23			
313	≠	See am Mondsee (Au)	206185	Seeache	O	58.04	477.35	247.4	1977	1977	1979	23		175	353
314	|	Unterach am Attersee	205328	Attersee	O	55.04	467.55	459.7	1902			23			
315	|	Weißenbach am Attersee	205336	Äusserer Weißenbach	O	0.80	473.22	31.2	1919	1976		23		175	
316		Weißenbach am Attersee (Seepegel)	205344	Attersee	O	51.50	467.62	459.7	1900		1908	23			354
317	|	Kammer	205351	Attersee	O	35.90	467.75	459.7	1895		1989	23	55		354
318	|	Raudaschlsäge	205369	Ager	O	33.53	466.31	462.9	1951	1951	1976	23		176	354
319	≠	Dürnau	206276	Ager	O	25.16	434.32	497.2	1978		1993	23			354
320	|	Stauf	205377	Vöckla	O	25.53	500.87	99.7	1878	1976		23		176	
321	|	Redl	205385	Frankenburger Redl	O	0.57	470.44	58.1	1962	1976		24		177	
322	≠	Timelkam	205393	Vöckla	O	8.15	441.65	331.8	1878	1961	1983	24		177	354
323	|	St. Georgen im Attergau	205401	Dürre Ager	O	15.85	531.36	51.4	1976	1976		24		178	
324	|	Timelkam (Fußgängersteg)	206383	Dürre Ager	O	0.42	443.86	103.5	1979	1979		24		178	
325	|	Vöcklabruck	205419	Vöckla	O	1.65	418.61	447.1	1878	1976	1979	24		179	354
326	≠	Schalchham	205427	Ager	O	20.22	411.19	949.9	1900	1951	1975	24		179	354
327	≠	Aurachkirchen	205435	Aurach	O	4.20	419.88	81.0	1919	1976	1974	24		180	354
328	|	Pitzenberg	205443	Staiger Bach	O	5.65	404.29	22.3	1976			24			
329	≠	Fischerau	205450	Ager	O	1.57	348.00	1256.1	1900	1976	1992	24		180	354
330	|	Lambach (Traunbrücke)	205468	Traun	O	46.59	341.45	2740.9		1976				181	
331	|	Oberschwaig	205476	Schwaiger Bach	O	4.27	367.14	45.8	1959	1961		24		181	
332	|	Almsee	205484	Almsee	O	48.20	586.39	41.4	1976			24			
333	≠	Grünau	206508	Alm	O	36.60	518.86	182.0	1980	1980	1989	24		182	354
334	≠	Friedlmühle	205500	Alm	O	22.26	442.11	326.1	1928	1976	1978	24		182	354
335	|	Au (Mittlere Au)	206292	Laudach	O	0.47	367.71	72.2	1979	1979		24		183	
336	≠	Penningersteg	205518	Alm	O	4.75	357.71	445.0	1933	1966	1979	24		183	354
337	|	Hafeld	205526	Traun	O	41.72	330.55	3300.0	1919			24			
338	≠	Wels-Lichtenegg	206391	Traun	O	33.25	309.00	3387.1	1980		1980	24	55		354
339	|	Au bei der Traun	206516	Welser Mühlbach	O	36.20	322.44		1980			24			
340		Wels-Lichtenegg (Summenstation)	206409	Traun m.Welser Mühlbach	O	33.25	309.00	3387.1		1980				184	
341	|	Oberschauersberg	205534	Aiterbach	O	2.30	322.42	68.3	1971	1971		24		184	
342	≠	Baumgarting	206797	Grünbach	O	9.75	343.19	47.2	1988	1988	1989	24		185	354
343	|	Holzermühle	205609	Sipbach	O	21.05	370.01	22.4	1976			24			
344	|	Hörsching (Ort)	206607	Hörschinger Bach	O	5.95	286.16	20.5	1982			24			
345	|	Kirchdorf an der Krems	205633	Krems	O	58.20	414.44	40.5	1971	1971		25		185	
346	≠	Kremsmünster (Ort)	205641	Krems	O	35.35	338.84	147.2	1895	1954	1895	25		186	354
347	≠	Unterrohr	206813	Sulzbach	O	1.80	318.39	74.8	1990	1990	1990	25		186	354
348	≠	Kremsdorf	205658	Krems	O	8.03	270.35	365.3	1895	1966	1975	25		187	354
349	≠	Ebelsberg	205682	Traun	O	4.71	250.85	3985.0	1850		1976	25			354

Hydrographisches Verzeichnis der Pegel und Wassertemperaturmessstellen mit Evidenzdaten

Nr.	Schreibgerät	Pegel	Messstellennummer	Gewässer	Land	Lage km	Pegelnullpunkt m ü.A	Einzugsgebiet km²	Beobachtungsbeginn Wasserstand	Ermittlungsbeginn Abfluss	Beobachtungsbeginn Wassertemperatur	Seite: Wasserstand Hauptzahlen	Seite: Wasserstand Tageswerte	Seite: Abfluss	Seite: Wassertemperatur
DONAUGEBIET ZWISCHEN TRAUN UND ENNS															
350	≠	Engerwitzdorf	206573	Große Gusen	O	19.75	313.19	106.7	1981	1981	1983	25		187	354
351	≠	Unterweitersdorf	206854	Kleine Gusen	O	6.15	327.42	76.6	1993	1993	1993	25		188	354
352	|	St. Georgen an der Gusen (Bad)	206375	Gusen	O	8.10	246.67	257.7	1979	1979	1980	25		188	354
353	|	St. Florian bei Linz	205690	Ipfbach	O	6.63	258.21	86.0	1976	1976		25		189	
ENNSGEBIET															
354	≠	Flachau	203703	Enns	S	242.17	895.03	89.6	1908		1999	25			355
355	≠	Altenmarkt im Pongau	203711	Enns	S	234.27	838.96	134.5	1959	1961	1986	25		189	355
356		Radstadt (Enns)	203729	Enns	S	230.74	823.31	189.7	1895			25			
357	|	Löbenau	203737	Taurach	S	3.31	835.80	86.5	1908	1951		25		190	
358	≠	Forstau	203919	Forstaubach	S	2.90	868.25	57.2	1989	1989	1999	25		190	355
359	|	Tetter	210625	Unterthaler Bach	ST	3.90	1019.47	65.2	1947	1951		25		191	
360	≠	Schladming	210641	Enns	ST	211.49	724.85	648.8	1861	1951	1952	25		191	355
361		Aich	210674	Enns	ST	200.98	688.86	807.5	1861			25			
362	|	Trautenfels	210740	Enns	ST	174.03	639.96	1490.3	1861			25			
363	|	Irdning	210732	Donnersbach (Irdningbach)	ST	1.55	644.07	194.3	1960	1976		25		192	
364	|	Aigen im Ennstal-Ketten	210773	Gulling	ST	1.50	637.78	161.0	1909	1976		25		192	
365	|	Hintersteineralm	206532	Hintersteinerbach	O	0.58	1014.83	17.3	1981			26			
366	≠	Liezen (Röthelbrücke)	210799	Enns	ST	159.89	627.00	2116.2	1857	1951	2006	26	55	193	355
367	|	Selzthal	210815	Paltenbach	ST	4.53	632.93	368.7	1895	1951		26		193	
368	|	Admont (Enns)	210823	Enns	ST	141.12	616.80	2637.5	1985	1985		26		194	
369	|	Weng bei Admont	211615	Enns	ST	134.86	609.95	2678.7	1979			26			
370	|	Gstatterboden	210849	Enns	ST	127.42	565.94	2776.1	1963			26			
371	|	Hieflau	210856	Erzbach	ST	0.62	483.71	251.4	1895	1961		26		194	
372	|	Gußwerk	210864	Salza	ST	62.71	735.50	280.0	1961	1965	1977	26		195	355
373		Weichselboden (Lattenpegel)	210872	Salza	ST	45.30	664.79	345.6	1925			26			
374	≠	Weichselboden	210880	Radmerbach (Buchbach)	ST	0.64	668.63	54.1	1967	1971	2001	26		195	355
375	|	Wildalpen	210898	Salza	ST	26.09	583.06	592.3	1895	1951	1898	26		196	355
376	|	Platzl	206763	Laussabach	O	0.65	421.00	93.5	1986	1986		26		196	
377	|	Weyer Markt	205732	Gaflenzbach	O	1.18	383.76	87.3	1978	1978		26		197	
378	|	Pechgraben	206540	Pechgraben	O	2.75	420.78	24.6	1980	1980		26		197	
379	|	Große Klause	206367	Reichramingbach	O	11.85	463.43	78.1	1978			26			
380	≠	Reichraming	205740	Reichramingbach	O	0.90	347.78	168.6	1957	1966	1983	26		198	355
381	≠	Jägerberg	205757	Enns	O	32.96	285.96	4996.1	1953	1977	1993	26		198	355
382	≠	Dietlgut	205765	Steyr	O	63.40	642.78	25.2	1947	1951	1983	26		199	355
383	|	Hinterstoder (Weißenbach)	206425	Weißenbach	O	0.65	645.24	16.6	1980			26			
384	|	Polsterlucke	205773	Krumme Steyr	O	1.85	614.01	15.6	1976	1976		26		199	
385	|	Hinterstoder	205781	Steyr	O	60.00	599.45	81.8	1976	1976		26		200	
386	|	Kniewas	205799	Steyr	O	48.20	468.61	184.9	1951	1951		26		200	
387	|	Spital am Pyhrn	205807	Teichl	O	22.67	626.65	40.2	1929	1966		27		201	
388	|	Windischgarsten	205815	Dambach	O	3.20	603.32	69.5	1971	1971		27		201	
389	≠	Teichlbrücke	205823	Teichl	O	14.94	571.17	148.6	1919	1951	1980	27		202	355
390	|	Roßleithen	206482	Pießling	O	5.58	676.85	9.5	1980	1980		27		202	
391	|	Roßleithen (Klammstein)	206821	Hinterer Rettenbach	O	5.05	593.60	15.4	1991	1991		27		203	
392	|	St. Pankraz	205831	Teichl	O	3.71	484.58	232.8	1976	1976		27		203	
393	|	Spering	206524	Vorderer Rettenbach	O	2.80	513.95	15.0	1980	1980		27		204	
394	|	Steyrling	205856	Steyrling	O	2.35	496.68	72.4	1913	1956		27		204	
395	|	Klaus an der Pyhrnbahn	205864	Steyr	O	39.76	420.29	542.4	1895	1951	1970	27		205	355
396	|	Dandelmühle	205872	Paltenbach	O	0.20	398.72	43.0	1978	1978		27		205	
397	|	Innerbreitenau	205880	Krumme Steyrling	O	10.60	488.80	99.6	1966			27			
398	|	Molln	205898	Krumme Steyrling	O	3.19	404.16	129.4	1919	1951		27		206	
399	|	Leonstein	205583	Schmiedleitnerbach	O	2.40	422.90	20.9	1986	1986		27		206	
400	≠	Pergern	205914	Steyr	O	5.43	301.81	898.1	1906	1951	1906	27		207	355
401	|	Steyr (Ortskai)	205922	Enns	O	30.88	283.97	5915.4	1962	1965	1962	27	55	207	355
402	|	Steyr (Zollamt)	206599	Ramingbach	O	0.88	290.37	71.1	1981	1981		27		208	
DONAUGEBIET ZWISCHEN ENNS UND MARCH															
403	≠	Mauthausen (Strom-km 2110,98)	207084	Donau	O	2110.98	235.98	90601.2	1904		1908	27			355
404	|	Freistadt (Hafnerzeile)	205948	Feldaist	O	32.00	538.42	63.9	1902	1976		27		208	
405	≠	Kefermarkt	206581	Feldaist	O	21.46	462.04	189.2	1981	1981	1982	27		209	355
406	≠	Weitersfelden	206680	Wald-(Schwarze) Aist	O	34.04	676.66	101.7	1984	1984	1984	27		209	355
407	≠	Pfahnlmühle	205971	Waldaist	O	2.41	322.36	266.1	1937	1976	1977	27		210	355
408	|	Schwertberg (Kaolinwerk)	205989	Aist	O	9.05	253.24	604.7	1956	1976		28		210	
409	|	St. Pantaleon (Süd)	209247	Erlabach	N	13.60	241.68	91.8	1978	1978		28		211	
410	≠	Wallsee	207431	Donau	N	2092.87	(226.00)	91461.3	2005		2005	28			355
411	≠	Königswiesen (Ort)	205997	Große Naarn	O	16.78	562.56	80.4	1968	1976	1982	28		211	355
412	|	Unterweißenbach	206003	Kleine Naarn	O	16.16	612.06	36.9	1971	1971		28		212	
413	≠	Haid	206029	Naarn	O	4.46	233.54	303.1	1976	1976	1976	28		212	356
414	|	Sturmmühle	206037	Klambach	O	3.65	231.56	87.6	1955	1961		28		213	
415	|	Grein (Schiffsstation)	207100	Donau	O	2079.10	219.43	92082.4	1851			28			
416	|	Waldhausen (Seeausfluß)	206227	Sarmingbach	O	7.24	458.50	42.5	1977		1977	28			356
417	≠	Isperdorf	207613	Isper	N	1.00	232.77	164.7	1896	1951	1966	28		213	356
418	≠	Ybbs an der Donau	207126	Donau	N	2058.79	212.22	92464.2	1853		1896	28	56		356
419	≠	Lunz am See (Seestraße)	209551	Ois	N	106.00	592.43	117.9	1984		1999	28			356
420		Lunz am See (Zufluß)	209304	Seebach (Zufluß)	N	3.00	610.55	18.6			1923				356
421	|	Lunz am See (Seepegel)	207639	Lunzer See	N	2.50	607.14	24.7	1909		1909	28	56		356
422	|	Lunz am See (Abfluß)	207647	Seebach (Abfluß)	N	0.97	598.95	24.8	1908	1977		28		214	
423	|	Opponitz (Mirenau)	207654	Ybbs	N	61.22	391.29	506.9	1922	1922	1959	28		214	356
424	=	Ybbsitz (Obergurhof)	209130	Kleine Ybbs	N	4.75	398.79	98.5			2006				356
425	|	Krenstetten	207696	Urlbach	N	18.90	304.27	155.8	1978	1978		28		215	
426	≠	Greimpersdorf	207688	Ybbs	N	20.89	261.73	1116.6	1963	1971	1975	28	56	215	356
427	|	Mitterbach (Brücke)	207704	Große Erlauf	N	64.30	785.90	29.7	1968	1969		28		216	
428	|	Wienerbruck	207712	Ötscherbach	N	0.28	622.17	36.1	1965	1966		28		216	
429	|	Reith	207720	Großer Lassingbach	N	2.40	793.88	23.2	1962	1965		28		217	
430	|	Erlaufboden (EVN)	208850	Große Erlauf	N	56.10	529.79	135.7	1979			28			
431	|	Kienberg (Neuhaus)	207738	Große Erlauf	N	40.30	380.73	203.3	1936	1965		28		217	

Hydrographisches Verzeichnis der Pegel und Wassertemperaturmessstellen mit Evidenzdaten

Nr.	Schreibgerät	Pegel	Messstellennummer	Gewässer	Land	Lage km	Pegelnullpunkt m ü.A	Einzugsgebiet km²	Beobachtungsbeginn Wasserstand	Ermittlungsbeginn Abfluss	Beobachtungsbeginn Wassertemperatur	Seite: Wasserstand Hauptzahlen	Seite: Wasserstand Tageswerte	Seite: Abfluss	Seite: Wassertemperatur
432		Gaming	207746	Gamingbach	N	1.60	396.14	51.5	1965	1966		29		218	
433		Neubruck	207787	Jeßnitz	N	0.63	352.92	32.2	1931	1951		29		218	
434		Schliefau	209403	Schliefaubach	N	2.10	389.47	17.7	1981	1981		29		219	
435		Wieselburg (Messegelände)	207795	Kleine Erlauf	N	0.55	247.97	167.5	1906	1951		29		219	
436	≠	Niederndorf	207803	Erlauf	N	5.03	225.37	595.3	1897	1951	1975	29	56	220	356
437		Laimbach	209387	Laimbach	N	0.10	515.42	10.6	1981	1981		29		220	
438		Weitenegg	207811	Weitenbach	N	1.95	234.23	216.9	1898	1967		29		221	
439		Melk (Strom-km 2035,98)	207134	Donau	N	2035.98	199.97	94813.3	1844			29			
440		Lachau	209197	Melk	N	19.10	250.53	95.2	1974	1975		29		221	
441		Hörsdorf	207829	Mank	N	9.64	279.53	37.6	1900	1971		29		222	
442		Matzleinsdorf	207837	Melk	N	4.18	211.52	284.6	1920	1951		29			
443		Schwarzenbach a. d. Pielach (Guttenhof)	207845	Pielach	N	61.10	471.60	42.2	1928	1967		29		222	
444	≠	Hofstetten (Bad)	207852	Pielach	N	35.45	311.15	289.5	1896	1951	1966	29		223	356
445		Großsierning	207860	Sierningbach	N	2.08	236.71	87.7	1900	1971		29		223	
446		Elsarn	209502	Spitzer Bach	N	4.30	312.63	48.6	1982	1982		29		224	
447	≠	Kienstock	207357	Donau	N	2015.21	194.00	95970.0	1976	1976	1977	29	57	224	356
448	≠	Stein-Krems	207142	Donau	N	2002.69	188.96	96044.8	1828		1896	29			356
449	≠	Imbach	207878	Krems	N	7.25	230.58	305.9	1909	1951	1999	29		225	356
450		Furth (Göttweig)	207886	Fladnitz	N	4.21	207.76	162.4	1896	1977		29		225	
451	≠	Türnitz Markt	209361	Türnitztraisen	N	65.76	459.46	103.0	1981	1981	2001	29		226	356
452		St. Aegyd am Neuwalde	209098	Unrechttraisen	N	17.50	(560.00)	51.7			1953				356
453		St. Aegyd am Neuwalde (VOEST)	209536	Unrechttraisen	N	16.65	562.52	53.9	1983	1983		29		226	
454		Lilienfeld-Marktl	207894	Traisen	N	52.37	356.55	345.2	1896	1959		29		227	
455		Haxenmühle	209445	Halbach	N	1.80	396.08	91.8	1981	1981		30		227	
456		St. Veit an der Gölsen	207902	Gölsen	N	7.63	372.07	211.1	1923	1978		30		228	
457	≠	Windpassing	207910	Traisen	N	35.95	294.15	733.3	1919	1971	1975	30	57	228	356
458		St. Pölten	209114	Traisen-Mühlbach	N	26.40	(267.00)	762.3			1953				356
459		Neustift	207951	Kamp	N	129.05	687.02	76.7	1977	1977		30		229	
460		Zwettl (Sportplatzbrücke)	207936	Zwettl	N	1.12	514.66	269.1	1950	1967		30		229	
461	≠	Zwettl (Bahnbrücke)	207944	Kamp	N	108.55	506.57	621.8	1951	1951	1971	30		230	356
462		Kaltenbrunn	207969	Purzelkamp	N	29.11	722.05	33.5	1970	1971		30		230	
463		Rastenberg	207977	Purzelkamp	N	4.60	517.43	94.5	1955	1977		30		231	
464		Rosenburg (EVN)	207985	Kamp	N	48.25	261.58	1150.2	1907	1969		30		231	
465		Frauenhofen	209338	Taffa	N	9.33	304.83	140.0	1980	1980		30		232	
466	≠	Stiefern	207993	Kamp	N	27.63	217.00	1493.3	1914	1951	1949	30	57	232	356
467		Bärndorf	207365	Donau	N	1975.97	174.00	99426.2	1977		2001	30			356
468		Böheimkirchen	209486	Perschling	N	26.59	230.50	55.3	1982	1982		30		233	
469		Atzenbrugg (Bundesstraßenbrücke)	208009	Perschling	N	6.09	184.49	268.3	1897	1951		30		233	
470		Wöllersdorf (Laaben)	209379	Hochberggraben	N	0.07	379.29	4.5	1981	1981		30		234	
471		Siegersdorf	208017	Große Tulln	N	15.26	195.51	202.3	1933	1956		30		234	
472		Sieghartskirchen (Steg)	209569	Kleine Tulln	N	6.87	190.02	68.5	1985			30			
473		Unterkirchbach	209411	Hagenbach	N	6.91	299.77	5.7	1981	1981		30		235	
474	=	Greifenstein	207175	Donau	N	1947.79	(160.00)	100343.7			1999				356
475		Hollenstein	208041	Schmida	N	34.66	225.54	212.0	1935	1967		30		235	
476		Obermallebarn	208058	Göllersbach	N	11.07	189.13	379.9	1969	1971		30		236	
477		Korneuburg	207241	Donau	N	1941.46	159.87	101536.6	1996	1996		30	57	236	
478		Klosterneuburg (Prägarten)	209460	Weidlingbach	N	0.70	167.54	33.2	1982	1982		30		237	
479		Wien (Nußdorf)	207183	Donau	W	1934.05	156.48	101700.0	1828			31			
480	≠	Wien (Kagraner Brücke)	207217	Alte Donau	W		154.68		1897		1973	31	58		357
481		Wien (Brigittenau)	207209	Donaukanal	W	1.10	154.22		1968			31			
482		Wien (Heiligenstädter Brücke)	207225	Donaukanal	W	2.16	154.22		1899			31			
483		Wien (Schwedenbrücke)	207233	Donaukanal	W	6.28	152.68		1828			31			
484		Wolfsgraben	209254	Wolfsgraben	N	0.05	286.24	13.7	1980			31			
485		Kennedybrücke	208082	Wien	W	7.65	182.61	199.4	1904	1981		31	58	237	
486		Klausenleopoldsdorf	209478	Schwechat	N	62.09	369.53	56.3	1982	1982		31		238	
487		Cholerakapelle	208090	Schwechat	N	42.59	255.19	181.0	1909	1975		31		238	
488		Achau	209239	Aubachkünette	N	2.18	168.09	323.0	1975	1977		31		239	
489		Mödling	208108	Mödling	N	8.85	222.43	59.0	1896	1977		31		239	
490	≠	Fahrafeld	208116	Triesting	N	42.91	338.23	186.0	1948	1972	1965	31		240	357
491		Hirtenberg	208124	Triesting	N	29.12	279.13	287.3	1974	1977		31		240	
492		Hennersdorf	209346	Petersbach	N	5.25	181.31	20.0	1980	1980		31		241	
493	≠	Schwechat (Hallenbad)	208157	Schwechat	N	10.63	154.58	1028.9	1952	1966	1975	31	58	241	357
494		Fischamend (Sporthafen)	207258	Donau	N	1907.90	143.92	103312.8	1846			31			
495		Schranawand	208231	Fischa	N	28.50	190.54	66.7	1971			31			
496	≠	Gutenstein (Kirche)	208272	Piesting	N	62.81	477.79	50.3	1979	1979	2003	31		242	357
497	≠	Wöllersdorf (Hydro)	208280	Piesting	N	34.10	307.06	284.1	1924	1967	1965	31		242	357
498		Wöllersdorf (Ausleitung)	208298	Tiroler Bach	N	0.08	308.57		1970			31			
499		Tattendorf	208306	Piesting	N	17.04	221.04	315.0	1966	1967		31		243	
500	≠	Moosbrunn (Feuchtland)	208397	Schlauchgraben	N	1.20	181.92		1973		1976	31			357
501		Gramatneusiedl	208405	Jesuitenbach	N	0.77	178.26		1973			32			
502	≠	Marienthal (Bahnbrücke)	208413	Fischa	N	20.90	174.61	417.3	1954		1976	32			357
503		Reisenberg	208421	Reisenbach	N	14.12	174.43	19.0	1958			32			
504		Klein-Neusiedl	209148	Fischa-Werkskanal	N	10.40	(157.00)	528.4			1971				357
505	≠	Fischamend (Rohrbrücke)	208439	Fischa	N	8.19	152.42	534.9	1896		1971	32	58		357
506	≠	Orth an der Donau	207423	Donau	N	1901.83	143.30	103934.0	1951		2003	32			357
507		Wildungsmauer	207373	Donau	N	1894.72	139.48	103992.7	1940	1996		32		243	
508		Bad Deutsch Altenburg (Bauleitung)	207266	Donau	N	1886.86	137.18	104043.7	1887			32			
509	≠	Hainburg an der Donau	207274	Donau	N	1883.92	135.25	104177.7	1828	1976	1896	32	59	244	357
510		Leopoldsdorf im Marchfelde	208454	Rußbach	N	20.40	145.37	437.5	1967			32			
511		Engelhartstetten	209262	Rußbach	N	4.10	138.32	497.8	1979			32			
MOLDAUGEBIET															
512		Leopoldschlag	206557	Maltsch	O	4.90	619.24	95.3	1980	1980		32		244	
513		Oberlainsitz	209494	Lainsitz	N	44.20	621.52	81.1	1982	1982		32		245	
514	≠	Ehrendorf	208462	Lainsitz	N	10.45	481.80	267.6	1895	1971	2003	32	59	245	357
515	≠	Hoheneich	208579	Braunaubach	N	1.65	478.92	291.5	1932	1951	2001	32		246	357
MARCHGEBIET															
516	≠	Schwarzenau (Süd)	208611	Deutsche Thaya	N	62.21	491.22	175.5	1900	1951	2001	32		246	357
517		Merkengersch	209742	Deutsche Thaya	N	34.17	450.59	586.8	1992	1995		32		247	

Hydrographisches Verzeichnis der Pegel und Wassertemperaturmessstellen mit Evidenzdaten

Nr.	Schreibgerät	Pegel	Messstellennummer	Gewässer	Land	Lage km	Pegelnullpunkt m ü.A	Einzugsgebiet km²	Beobachtungsbeginn Wasserstand	Ermittlungsbeginn Abfluss	Beobachtungsbeginn Wassertemperatur	Seite: Wasserstand Hauptzahlen	Seite: Wasserstand Tageswerte	Seite: Abfluss	Seite: Wassertemperatur
518	|	Alberndorf	209601	Mährische Thaya	N	5.95	409.20	621.5	1988	1988		32		247	
519	≠	Raabs an der Thaya	208629	Thaya	N	211.00	395.44	1405.8	1896	1959	1966	32		248	357
520	|	Hardegg	209171	Thaya	N	137.00	281.13	2382.3	1924	1977		32		248	
521	|	Pulkau	209510	Pulkau	N	39.58	261.89	87.6	1984	1984		32		249	
522	≠	Zwingendorf	208637	Pulkau	N	8.00	181.66	371.5	1925	1967	2004	33		249	357
523	|	Alt-Prerau	208645	Thaya	N	88.55	171.30	3587.0	1975			33	59		
524	≠	Bernhardsthal (Staatsgrenzpunkt IX)	207290	Thaya	N	16.19	152.51	12623.0	1958		1999	33			357
525	≠	Rabensburg	207498	Thaya	N	9.62	150.90	12767.2	1996		1996	33			357
526	≠	Hohenau an der March (Fluss-km 66,92)	207308	March	N	66.90	146.82	24137.8	1889		1999	33			357
527	≠	Asparn an der Zaya	209452	Zaya	N	40.50	212.90	80.6	1982	1982	2003	33		250	357
528	≠	Niederabsdorf	209189	Zaya	N	6.80	151.27	515.6	1976	1977	2000	33		250	357
529	≠	Dürnkrut (Fluss-km 44,33)	207316	March	N	44.33	142.02	25404.7	1895		1964	33			358
530	≠	Angern an der March	207324	March	N	31.89	139.74	25623.8	1891	1891	1999	33	59	251	358
531	|	Bad Pirawarth	208678	Weidenbach	N	21.85	166.59	71.0	1967	1968		33		251	
532	≠	Marchegg (Fluss-km 14,98)	207332	March	N	14.98	136.44	26135.6	1934		1973	33			358
		DONAUGEBIET ZWISCHEN MARCH UND LEITHA													
533	≠	Thebnerstraßl	207407	Donau	N	1879.25	133.26	131384.0	1999	1999	1999	33		252	358
534	|	Wolfsthal (Strom-km 1874,84)	207282	Donau	N	1874.84	130.21	131411.3	1964			33			
535	|	Deutsch-Jahrndorf (Neurießäcker)	210435	Wiesgraben	B	2.41	130.14		1989	1989		33		252	
		LEITHAGEBIET													
536	|	Schwarzau im Gebirge (Bundesstraße)	208686	Schwarza	N	56.17	601.76	128.4	1919	1967		33		253	
537	|	Singerin (Steg)	208694	Naßbach	N	0.68	576.71	80.0	1926	1967		33		253	
538	|	Singerin (Höllental)	208702	Schwarza	N	49.62	568.99	252.3	1896	1951		33		254	
539	≠	Gloggnitz (Adlerbrücke)	208710	Schwarza	N	25.57	435.38	472.2	1895	1951	1896	33		254	358
540	|	Stixenstein (Schloß)	208736	Sierning	N	7.50	459.78	89.7	1896	1951		33		255	
541	|	Ternitz (Straßenbrücke)	208744	Sierning	N	0.49	388.93	114.1	1971	1972		33		255	
542	|	Loipersbach	208785	Schwarza	N	133.11	344.46	716.6	1970	1978		34		256	
543	|	Aspang Markt	209395	Schopfgraben	N	0.20	503.32	10.0	1981	1981		34		256	
544	|	Aspang-Höll	208819	Großer Pestingbach	N	22.50	439.73	96.5	1967	1967		34		257	
545	|	Feistritz am Wechsel	208827	Feistritz	N	1.30	447.96	114.4	1967	1972		34		257	
546	≠	Warth	208835	Pitten	N	14.33	372.71	277.0	1925	1951	1966	34		258	358
547	|	Scheiblingkirchen	209544	Schlattenbach	N	0.75	369.42	69.5	1984	1985		34		258	
548	|	Bad Erlach	208843	Pitten	N	1.24	306.88	412.9	1967	1967		34		259	
549	|	Wiener Neustadt (Bundesstraßenbrücke)	208884	Leitha	N	114.89	263.94	1220.6	1979	1980		34		259	
550	|	Zillingdorf	209288	Leitha	N	106.66	238.03	1242.2	1978	1979		34		260	
551	=	Bad Fischau (Thermalbad)	208900	Warme Fischa	N	30.60	280.75	1.6			1970				358
552	|	Wiener Neustadt (Reitweg)	208918	Warme Fischa	N	16.65	262.68	92.5	1952	1977		34		260	
553	|	Wiener Neustadt (Ostende)	208926	Warme Fischa	N	13.00	255.52	196.5	1953	1980		34		261	
554	|	Peisching (Brücke)	208934	Kehrbach	N	0.01	355.52		1953	1978		34		261	
555	|	Peisching	208942	Mühlbach	N	0.01	355.83		1953			34			
556	|	Katzelsdorf (EVN)	208967	Katzelsdorfer Werkskanal	N	3.60	270.49		1976			34			
557	|	Wiener Neustadt (Flußbauhof)	208975	Wiener Neustädter Kanal	N	0.03	260.80		1971			34			
558	|	Wiener Neustadt (J. Straußg.)	208983	Kehrbach	N	0.45	255.44		1970	1980		34		262	
559	≠	Deutsch Brodersdorf (Straßenbrücke)	208991	Leitha	N	83.00	193.04	1598.9	1896	1951	1965	34	60	262	358
560	|	Deutsch Haslau	209007	Leitha	N	36.92	139.19	1982.0	1924	1980		34		263	
561	|	Gattendorf (Schleuse)	210443	Kleine Leitha	B	6.90	136.10		1990	1990		34		263	
562		Deutsch-Jahrndorf (Albrechtmühle)	210450	Kleine Leitha	B	8.20	131.37		1990	1990		34		264	
563	|	Nickelsdorf (Kläranlage)	210013	Leitha	B	16.31	127.22	2131.3	1952	1982		34		264	
564	|	Nickelsdorf (Pötschring)	210021	Komitatskanal	B	2.81	127.35		1952	1983		34		265	
		RABNITZGEBIET													
565	|	Piringsdorf (Pfarrbrücke)	210039	Rabnitz	B	27.85	297.72	117.7	1973	1973		35		265	
566	|	Mannersdorf an der Rabnitz (Hansäcker)	210054	Rabnitz	B	13.60	231.18	224.3	1926	1966		35	60	266	
567	|	Oberpullendorf (Fußgeherbrücke)	210062	Stoob	B	10.60	237.13	149.0	1926	1966		35		266	
568	|	Lutzmannsburg (Weingartenbrücke)	210500	Rabnitz	B	1.60	194.53	554.8	1993			35			
569	|	Walbersdorf	210070	Wulka	B	27.91	218.52	78.1	1976	1982		35		267	
570	|	Wulkaprodersdorf (Bundesstraße B16)	210088	Wulka	B	18.50	161.86	220.7	1952	1966		35		267	
571	|	Trausdorf an der Wulka	210328	Wulka	B	15.44	142.68	235.9	1976	1977		35		268	
572	|	Oslip	210393	Eisbach	B	1.95	129.60	63.3	1986			35			
573	≠	Schützen am Gebirge	210096	Wulka	B	6.00	122.17	383.7	1962	1962	1962	35	60	268	358
574	|	Breitenbrunn (Schilfzone)	210351	Neusiedler See	B		114.00	1230.0	1976			35			
575	≠	Breitenbrunn (Seebad)	210138	Neusiedler See	B		114.00	1230.0	1973		1974	35			358
576	≠	Neusiedl am See (Seebad)	210146	Neusiedler See	B		114.00	1230.0	1930		1952	35	60		358
577	|	Gols	210369	Golser Kanal	B	1.69	117.39	34.1	1976			35			
578	≠	Podersdorf am See (Badebucht)	210153	Neusiedler See	B		114.00	1230.0	1931		1956	35			358
579	≠	Illmitz (Biologische Station)	210179	Neusiedler See	B		114.00	1230.0	1971		1971	35	61		358
580	≠	Rust (Seebad)	210112	Neusiedler See	B		114.00	1230.0	1932		1943	35			358
581	≠	Mörbisch am See (Zoll)	210120	Neusiedler See	B		114.00	1230.0	1956		1956	35	61		358
582	≠	Apetlon Staatsgrenzpunkt (A79)	210187	Neusiedler See	B		114.00	1230.0	1971		2002	35	61		358
583	|	Deutschkreutz	215020	Goldbach	B	6.90	186.44	16.7	1996	1996		35		269	
		RAABGEBIET													
584	|	Arzberg (Moderbach)	210955	Moderbach	ST	0.46	575.18	82.4	1972	1972		35		269	
585	|	Arzberg (Raab)	211698	Raab	ST	99.77	566.62	119.1	1982	1982		35		270	
586	|	Mitterdorf an der Raab	211599	Raab	ST	83.87	397.84	183.7	1960	1980		36		270	
587	|	Unterfladnitz	210963	Weizbach	ST	4.93	371.42	93.7	1961	1966		36		271	
588	|	St.Ruprecht a. d. R. (Raab)	211706	Raab	ST	80.40	369.92	300.8	1984	1984		36		271	
589	|	Flöcking	211888	Rabnitzbach	ST	2.50	354.18	94.0	1991	1991		36		272	
590	≠	Takern II	210971	Raab	ST	64.35	317.55	498.9	1923	1968	1998	36		272	358
591	≠	Feldbach	210989	Raab	ST	44.68	275.45	689.4	1920	1951	1962	36	61	273	358
592	≠	Neumarkt	210468	Raab	B	10.90	230.64	986.5	1991	1991	2005	36		273	358
593	|	Rohrbach an der Lafnitz	210997	Lafnitz	ST	68.80	419.48	268.5	1910	1966		36		274	

Hydrographisches Verzeichnis der Pegel und Wassertemperaturmessstellen mit Evidenzdaten

Nr.	Schreibgerät	Pegel	Messstellennummer	Gewässer	Land	Lage km	Pegelnullpunkt m ü.A	Einzugsgebiet km²	Beobachtungsbeginn Wasserstand	Ermittlungsbeginn Abfluss	Beobachtungsbeginn Wassertemperatur	Seite: Wasserstand Hauptzahlen	Seite: Wasserstand Tageswerte	Seite: Abfluss	Seite: Wassertemperatur
594		Hammerkastell	211680	Lafnitz	ST	59.60	365.28	285.5	1982	1982		36		274	
595		Markt Allhau (Musserbrücke)	210203	Stögersbach	B	9.93	337.29	70.8	1933	1976		36		275	
596		Wörth an der Lafnitz	211003	Lafnitz	ST	45.90	299.68	439.4	1930	1961		36	62	275	
597		Pöllau (Prätisbach-II)	211623	Prätisbach	ST	0.39	433.23	21.1	1980	1980		36		276	
598	≠	Pöllau (Saifenbach)	211631	Saifenbach	ST	22.30	396.85	57.5	1980	1980	2000	36		276	359
599		Waltersdorf in Oststeiermark	211011	Safenbach	ST	13.15	283.16	343.4	1933	1961		36		277	
600		Dobersdorf	210211	Lafnitz	B	17.28	234.00	925.1	1896	1951		36		277	
601		Rettenegg	211722	Feistritz	ST	101.13	849.97	43.0	1987	1987		36		278	
602		Anger	211029	Feistritz	ST	63.30	465.39	408.0	1954	1961		36		278	
603		Neudorf bei Ilz	211037	Ilzbach	ST	8.15	277.85	190.1	1908	1961		36		279	
604		Ottendorf	211912	Rittscheinbach	ST	25.20	289.51	29.0	1993			36			
605		Eltendorf (Hackenwiesen)	210401	Lafnitz	B	6.73	223.65	1956.3	1979	1979		36		279	
606		Pinggau	211771	Pinka	ST	82.85	515.21	34.6	1988	1988		36		280	
607		Pinkafeld	210419	Pinka	B	72.64	384.05	134.1	1987	1987		36		280	
608		Oberwart (Landeshauptstraße L382)	210229	Pinka	B	58.48	302.59	171.7	1928	1951		37		281	
609		Siget in der Wart	215012	Zickenbach	B	9.40	280.98	118.8	1995	1995		37		281	
610		Woppendorf	210237	Pinka	B	38.73	242.00	416.9	1939	1951		37		282	
611		Altschlaining	210245	Tauchenbach	B	16.60	315.78	89.2	1953	1966		37		282	
612		Hannersdorf	210252	Tauchenbach	B	2.90	246.96	175.4	1933	1951		37		283	
613	≠	Burg	210260	Pinka	B	35.23	237.88	664.1	1933	1987	1997	37	62	283	359
614		Moschendorf	215038	Pinka	B	14.68	201.25	791.0	1997	1997		37		284	
615		Bocksdorf	210476	Strem	B	32.78	237.02	89.2	1991	1991		37		284	
616		Rauchwart	210484	Strem	B	28.86	227.32	94.4	1991	1991		37		285	
617		Güssing (Kulturzentrum)	210286	Strem	B	22.73	209.97	316.4	1933	1976		37		285	
618	≠	Heiligenbrunn	210294	Strem	B	10.45	200.13	400.4	1951	1951	2005	37	62	286	359
619		Kirchschlag in der Buckl.Welt	210302	Zöbernbach	N	14.10	408.47	113.6	1970	1976		37		286	
620		Rattersdorf	210310	Güns	B	1.19	285.24	265.3	1948	1951		37		287	
		MURGEBIET													
621		Muhr	203745	Mur	S	438.66	1119.83	75.7	1950	1961		37		287	
622		Unterweißburg	203828	Zederhausbach	S	0.96	1059.67	161.9	1981	1981		37		288	
623	≠	St.Michael i. Lg. (Mur)	203752	Mur	S	423.59	1041.75	289.2	1893	1961	1906	37		288	359
624	≠	Mörtelsdorf	203794	Mur	S	409.84	1010.24	366.9	1930	1971	1955	37		289	359
625		Mauterndorf	203760	Taurach	S	12.69	1108.22	102.1	1879	1961		37		289	
626		Weißpriach	203778	Weißpriach	S	6.40	1097.35	77.1	1927	1961		37		290	
627		St.Andrä	203992	Göriachbach	S	0.55	1052.52	48.4	1993	1993		37		290	
628		Lessach	204008	Lessachbach	S	3.30	1108.31	70.2	1993	1993		37		291	
629	≠	Tamsweg (Taurach)	203786	Taurach	S	1.21	1019.02	377.9	1908	1961	1997	38		291	359
630		Tamsweg (Mur)	203802	Mur	S	408.36	1006.90	803.3	1895			38			
631		Madling	203810	Thomatalbach	S	0.02	971.71	84.9	1981	1981		38		292	
632	≠	Kendlbruck	203976	Mur	S	397.40	933.38	955.0	1992	1992	1994	38		292	359
633		Gestüthof	211086	Mur	ST	270.81	776.30	1700.3	1959	1961		38		293	
634		Katsch	211995	Katschbach	ST	2.04	765.29	176.0	2000	2000		38		293	
635		Niederwölz	214668	Wölzerbach	ST	1.93	(740.60)	227.7	2003	2003		38	62	294	
636	≠	St.Georgen ob Judenburg	211102	Mur	ST	235.72	700.15	2334.4	1889	1951	2001	38		294	359
637	≠	Zistl	211110	Pusterwaldbach	ST	2.97	942.00	197.7	1969	1969	2000	38		295	359
638		Pöls	211128	Pöls	ST	18.80	788.42	422.0	1950	1951		38		295	
639		Zeltweg	211136	Mur	ST	210.14	646.34	2957.5	1919	1966		38	63	296	
640		Eppenstein	211730	Granitzenbach	ST	7.60	708.18	153.1	1950	1987		38		296	
641		Hammerjäger	211920	Ingeringbach	ST	8.58	748.95	198.5	1994	1994		38		297	
642		Unterwald	211821	Liesingbach	ST	31.80	812.57	44.1	1989	1989		38		297	
643		Kammern im Liesingtal	211169	Liesingbach	ST	12.10	647.88	265.6	1965	1966		38		298	
644		Leoben	211185	Mur	ST	161.37	531.24	4391.9	1854	1951		38		298	
645		St. Peter/Freienstein	211193	Vordernberger Bach	ST	5.80	595.02	167.3	1953	1966		38		299	
646		Totes Weib	214536	Mürz	ST	79.24	847.32	103.7	2002	2002		38	63	299	
647	≠	Neuberg an der Mürz	211227	Mürz	ST	60.81	715.30	231.5	1960	1961	1973	38		300	359
648		Kindthal	211243	Mürz	ST	27.54	569.64	727.7	1966	1966		38	63	300	
649		Edelsdorf	211862	Stanzbach	ST	5.88	599.69	78.9	1991	1991		38		301	
650		Hansenhütte	211250	Thörlbach	ST	5.50	541.75	324.2	1896	1951		38		301	
651	≠	Kapfenberg-Diemlach	211268	Mürz	ST	2.80	485.94	1364.5	1971	1971	1973	39		302	359
652		Arndorf	211276	Lamingbach	ST	1.10	(502.50)	144.0	1960	1961		39		302	
653		Bruck an der Mur unter Mürz	211292	Mur	ST	140.40	468.14	6214.0	1899	1967		39		303	
654	=	Frohnleiten	211300	Mur	ST	115.82	414.73	6548.0			1972				359
655		Deutschfeistritz	211649	Übelbach	ST	0.05	397.32	117.8	1960	1980		39		303	
656	≠	Friesach	211763	Mur	ST	100.02	379.70	6791.5	1987	1987	2001	39		304	359
657	≠	Graz	211326	Mur	ST	79.58	328.67	7042.8	1850		1896	39			359
658		Graz m. MK	211573	Mur mit Mühlkanal	ST	106.29	341.28	7042.8		1966				304	
659		Mellach	211847	Mur	ST	63.33	290.80	7295.5	1988			39	63		
660		Mellach m. MK	211870	Mur mit Mühlkanal	ST	85.25	290.80	7295.5		1990				305	
661		Voitsberg	211334	Kainach	ST	48.61	391.19	210.5	1908	1966		39		305	
662		Hitzendorf	211953	Liebochbach	ST	7.09	358.73	50.0	1995	1995		39		306	
663		Lieboch	211342	Kainach	ST	23.45	319.46	756.2	1908	1951		39	64	306	
664		Gerbersdorf	211896	Stiefing	ST	6.26	297.52	80.0	1993	1993		39		307	
665	≠	Wies	211391	Weiße Sulm	ST	5.95	325.30	69.7	1934	1951	2001	39		307	359
666		Schwanberg	211383	Schwarze Sulm	ST	12.09	402.48	75.2	1934	1951		39		308	
667		Gleinstätten	211904	Sulm	ST	25.30	292.81	265.3	1993	1993		39		308	
668		Hörmsdorf	211961	Saggaubach	ST	19.65	345.14	57.6	1994	1994		39		309	
669		Gündorf	211656	Saggaubach	ST	4.84	289.88	201.9	1982	1982		39		309	
670		Frauental (Laßnitz)	211664	Laßnitz	ST	40.60	323.40	88.2	1982	1982		39		310	
671		Frauental (Wildbach)	211813	Wildbach	ST	0.55	327.00	47.5	1989	1989		39		310	
672		Wettmannstätten	211797	Laßnitz	ST	23.40	289.70	216.4	1989	1989		39		311	
673		Wieselsdorf	211854	Stainzbach	ST	3.58	290.13	144.8	1990	1990		39		311	
674		Zehndorf	211805	Gleinzbach	ST	1.60	287.01	37.8	1991	1991		39		312	
675		Tillmitsch	211441	Laßnitz	ST	4.50	272.15	480.4	1956	1961		39		312	
676		Leibnitz	211458	Sulm	ST	5.65	262.98	1102.5	1895	1951		40	64	313	
677	≠	Spielfeld	211466	Mur	ST	34.88	244.22	9480.0	1851		1998	40			359
678		Lipsch	211474	Schwarzaubach	ST	6.45	256.42	129.5	1968	1969		40		313	
679	≠	Mureck (Schreibpegel)	211490	Mur	ST	21.69	224.23	9769.9	1972	1974	1972	40	64	314	359
680		Fluttendorf	211508	Gnasbach	ST	0.34	222.88	119.3	1968	1968		40		314	

Hydrographisches Verzeichnis der Pegel und Wassertemperaturmessstellen mit Evidenzdaten

Nr.	Schreibgerät	Pegel	Messstellennummer	Gewässer	Land	Lage km	Pegelnullpunkt m ü.A	Einzugsgebiet km²	Beobachtungsbeginn Wasserstand	Ermittlungsbeginn Abfluss	Beobachtungsbeginn Wassertemperatur	Seite: Wasserstand Hauptzahlen	Seite: Wasserstand Tageswerte	Seite: Abfluss	Seite: Wassertemperatur
		DRAUGEBIET													
681	≠	Arnbach	202523	Drau	T	260.50	1107.72	162.1	1997	1997	1997	40		315	359
682	|	Eggeberg	231100	Villgratenbach	T	13.00	1501.63	35.2	1986	1986		40		315	
683	|	Ausservillgraten	212225	Winkeltalbach	T	0.13	1256.55	62.2	1991	1991		40		316	
684	|	Rabland	212027	Drau	T	255.34	1070.98	374.0	1890	1951		40		316	
685	|	Lienz-Falkensteinsteg	231092	Drau	T	228.09	679.87	668.0	1988	1988		40		317	
686	|	Hinterbichl	212043	Isel	T	46.43	1327.14	107.0	1930	1951		40		317	
687		Hinterbichl (Mühle, mit UW-Kanal)	212233	Islitz	T	0.27	1335.95	35.0		1951				318	
688	|	Waier	212183	Isel	T	29.09	930.74	285.3	1975	1975		40		318	
689	|	Innergschlöß	212068	Gschlößbach	T	2.29	1686.16	39.3	1930	1951		40		319	
690	|	Matreier Tauernhaus	212076	Tauernbach	T	16.14	1502.29	59.9	1930	1951		40		319	
691	|	Prossegg	212084	Tauernbach	T	2.38	(939.71)	197.2	1954			40			
692	|	Brühl	212092	Isel	T	26.85	919.58	518.4	1895	1951	2005	40		320	359
693	≠	Hopfgarten i. Def.-Zwenewald	212100	Schwarzach	T	5.65	1096.27	268.1	1895	1951	2001	40		320	359
694	|	Spöttling	212118	Dorferbach	T	13.03	1486.78	47.0	1930	1951	2001	40		321	359
695	|	Spöttling-Taurer	212126	Teischnitzbach	T	0.16	1490.98	14.2	1930	1951		40		321	
696	|	St. Johann im Walde (Brücke)	212159	Isel	T	15.77	744.15	1077.8	1895			40			
697	≠	Lienz	212167	Isel	T	0.90	667.20	1198.7	1889	1951	1979	40	64	322	360
698	|	Lienz-Peggetz	212316	Drau	T	226.70	661.43	1876.2	1967	1971		41	65	322	
699	|	Obernußdorf	212217	Debantbach	T	7.98	1169.17	56.8	1986	1986		41		323	
700	|	Oberdrauburg-OWF	212324	Drau	K	208.84	616.08	2112.0	1852	1898		41		323	
701	≠	Sachsenburg (Brücke)	212357	Drau	K	170.70	555.04	2561.4	1886	1951	1936	41	65	324	360
702	|	Ranigoßbrücke	212365	Möll	K	74.83	1280.70	74.5	1938	1965		41		324	
703	≠	Winklern	212373	Möll	K	51.90	878.14	412.1	1907	1951	1983	41		325	360
704	|	Flattach	213124	Möll	K	24.93	687.13	705.3	1972	1972		41		325	
705	|	Mallnitz	212381	Mallnitzbach	K	6.21	1173.90	85.3	1907	1961	1935	41		326	360
706	|	Kolbnitz a. d. Tauernbahn AHP	212399	Möll	K	8.55	607.00	1043.8	1894	1971		41		326	
707	|	Möllbrücke	212407	Möll	K	1.48	555.00	1096.0	1877			41			
708	|	Drauhofen	213199	Drau	K	166.68	547.00	3674.4	1974	1974		41		327	
709	|	Gries	213207	Lieser	K	35.38	1178.58	56.5	1976	1976		41		327	
710	≠	Gmünd-OWF	212431	Lieser	K	17.03	738.91	360.1	1961	1961	2007	41		328	360
711	|	Ochsenhütte-Hochalm	212456	Hochalmbach	K	2.00	1995.00	9.3	1954	1961		41		328	
712	|	Pflüglhof	212472	Malta	K	14.69	847.25	131.3	1952	1965		41		329	
713	|	Sandriesen	212498	Malta	K	1.58	739.72	266.0	1951	1951		41		329	
714	|	Döbriach	213181	Rieger Bach	K	0.50	591.90	188.8	1976	1978		41		330	
715	≠	Millstatt (See)	212514	Millstätter See	K	6.00	587.00	286.3	1912		1912	41	65		360
716	|	Seebrücke	212522	Millstätter Seebach	K	1.07	586.66	286.3	1895	1965		41		330	
717	≠	Spittal (Fasan)	212530	Lieser	K	3.18	556.19	1035.5	1877	1951	1925	41		331	360
718	≠	Amlach	213215	Drau	K	153.01	522.79	4789.6	1957		2004	41			360
719	≠	Techendorf	212563	Weißensee	K	34.70	927.92	48.4	1902		1990	41	65		360
720	|	Sonnberg	213231	Tiebelbach	K	2.56	504.19	91.1	1974	1977		42		331	
721	≠	St. Andrä-OWF	213272	Ossiacher See	K	5.30	500.29	165.4	1896		1923	42	66		360
722	|	Urlaken-OWF	212597	Ossiacher Seebach	K	2.77	499.74	169.7	1962	1965		42		332	
723	|	Töbring	213116	Treffner Bach	K	2.67	512.52	140.1	1973	1974		42		332	
724	|	Maria Luggau (Moos)	212613	Gail	K	101.29	1087.33	146.1	1952	1951		42		333	
725	≠	Mauthen	212647	Gail	K	78.07	(694.44)	348.6	1878	1951	2004	42		333	360
726	|	Rattendorf	212670	Gail	K	57.28	595.28	594.9	1880	1951		42		334	
727	|	Neudorf	212704	Gösseringbach	K	0.90	581.60	75.2	1955	1956		42		334	
728	|	Presseggen	212746	Pressegger See	K	4.10	558.78	29.6	1931			42	66		
729	≠	Nötsch	212753	Gail	K	26.18	545.95	908.5	1934	1951	2004	42		335	360
730	≠	Thörl	212761	Gailitz	K	6.99	592.94	188.0	1925	1975	2007	42		335	360
731	≠	Federaun	212787	Gail	K	8.55	498.54	1304.9	1877	1951	1895	42	66	336	360
732	≠	Faak (Bundessportheim)	212795	Faaker See	K	6.30	553.91	35.6	1921		1984	42	66		360
733	|	Tscheppaschlucht	212837	Loiblbach	K	7.15	584.00	44.0	1971	1971		42		336	
734	≠	Miklauzhof	212852	Vellach	K	10.32	459.05	194.3	1907	1951	1951	42		337	360
735	≠	Maitratten	212860	Gurk	K	125.43	975.71	201.4	1951	1951	1954	42		337	360
736	|	Urschwirtbrücke	212878	Gurk	K	118.52	934.97	230.3	1957	1965		42		338	
737	|	Weitensfeld (Ost)	212886	Gurk	K	98.31	692.90	431.8	1914	1951		42		338	
738	|	Grades	213306	Metnitz	K	20.50	732.31	144.6	1982			42			
739	|	Guldendorf	213405	Olsabach	K	6.20	652.17	161.8	1994	1994		42		339	
740	|	Hirt	212894	Metnitz	K	1.37	602.13	469.4	1895	1961		42		339	
741	|	Mölbling	213397	Gurk	K	60.68	579.26	1061.0	1993			42			
742	|	Passering	213355	Silberbach	K	0.34	539.21	72.8	1988			43			
743	|	Launsdorf	213157	Gurk	K	43.23	510.00	1243.1	1975	1975		43		340	
744	|	Hüttenberg	212928	Görtschitz	K	24.80	777.51	130.3	1925	1966		43		340	
745	|	Brückl	212936	Görtschitz	K	1.30	506.50	315.6	1895	1951		43		341	
746	≠	St.Georgen	213801	Längsee	K	1.30	549.23		1988		1988	43	67		360
747	|	Mauthbrücken-OWF	213322	Glan	K	47.13	499.81	87.2	1984	1984		43		341	
748	|	Wimitz	213249	Wimitz	K	17.25	640.00	68.0	1977	1977		43		342	
749	|	Breitenstein	213256	Wimitz	K	6.20	516.55	106.5	1977	1977		43		342	
750	≠	Zollfeld	212951	Glan	K	22.76	453.06	432.3	1930	1965	1988	43		343	360
751	|	Wölfnitz	213330	Moosburger Bach	K	2.35	452.11	57.4	1984	1984		43		343	
752	≠	Keutschach (See)	213488	Keutschacher See	K	10.05	505.84		1993		1993	43			360
753	≠	Pörtschach am Wörther See	212985	Wörther See	K	19.70	439.01	162.1	1902		1934	43	67		360
754	|	Viktring	213009	Viktringer Bach	K	1.45	446.96	14.6	1972			43			
755	|	Stein	213017	Steiner Bach	K	1.25	445.88	19.2	1971			43			
756	|	Weinländer	213025	Glanfurt	K	3.94	434.20	201.3	1971	1971		43		344	
757	|	Zell	213033	Glan	K	2.32	410.00	817.9	1967	1967		43		344	
758	≠	Gumisch	213041	Gurk	K	5.40	394.34	2555.4	1900	1951	1900	43	67	345	360
759	≠	Unterburg	213348	Klopeiner See	K	1.80	445.17	4.1	1993		1994	43			360
760	|	Kaunz	213389	Wölfnitzbach	K	11.20	520.00	28.1	1988	1988		43		345	
761	=	Lavamünd-OWF	213173	Drau	K	5.60	338.00	11051.8			1930				361
762	|	Bad St.Leonhard	213363	Lavant	K	47.36	668.16	200.6	1993			43			
763	|	St.Gertraud	213082	Lavant	K	39.81	512.54	380.2	1946	1951		43		346	
764	|	St.Jakob	213314	Weißenbach	K	0.90	459.88	55.9	1983			43			
765	|	Fischering	213371	Lavant	K	22.40	409.75	715.6	1989	1989		44		346	
766	≠	Krottendorf	213090	Lavant	K	4.32	354.05	954.5	1905	1951	1976	44	67	347	361
767	|	St. Vinzenz (Feistritzbach)	211938	Feistritzbach	ST	18.70	(1083.00)	14.5	1993	1993		44		347	
768	|	St. Vinzenz (Schwarzenbach)	211946	Schwarzenbach	ST	0.05	(1080.00)	6.4	1993	1993		44		348	

Monats- und Jahresmittel der Wasserstände mit Extremwerten

Nr.	Schreibgerät	Pegel Mst.Nr. Fußnotencode PNP m ü.A. Gewässer	Niederste / Mittlere / Höchste Wasserstände in cm I	II	III	IV	V	VI	VII	VIII	IX	X	XI	XII	Jahr	Datum	Niederster und höchster beobachteter Wasserstand vor dem Berichtsjahr bezogen auf den angegebenen Pegelnullpunkt cm	Datum
		RHEINGEBIET																
1	|	Bangs 200014 419.93 Rhein	541 569 611	535 572 625	542 573 629	550) 594) 645)	605 679 814	655) 708) 755	594 673) 870	578 631 735	579 657 898	554 588) 637	557 591) 662	551 576 627	535 618 898	10.02. 07.09.	497 928	04.02.1996 SEIT 1996 16.11.2002
2	|	Gaschurn (VIW) 200022 F0101 946.82 III	19 21 25	18 21 83	22 26) 32	26 29) 42	31 40) 113	34 74) 116	31 67) 120	26 29) 48	23 25) 46	21 23) 28	18 21 39	17 20 21	17 33 120	21.12. 21.07.	12 151	31.01.1999 SEIT 1991 23.08.2005
3	|	Gargellen 200030 F0100 1404.26 Suggadinbach	11 12 14	9 11 12	11 12 21	10 15 24	23 35 61	32 38 49	28 33 64	23 26 38	20 21 24	18 19 22	16 17 22	13 14 16	9 21 64	24.02. 13.07.	5 97	03.03.1987 01.07.1987
4	ǂ	Schruns (Vonbunweg) 200048 F0200 673.25 Litz	32) 33) 35)	30) 35) 48)	37) 40) 47)	37 43) 61)	46 66 93	46 65) 96	40) 58) 115	34 49) 84	25) 41) 59)	33 36 46	31 35 43	33 35) 38	25) 45 115	09.09. 13.07.	16 177	29.01.2002 SEIT 2001 22.08.2005
5	|	Vandans (VIW) 200055 F0051 F0100 F0103 624.83 III	180 181 183	177 181 205	177 179) 180	175 182) 261	173 193) 274	178 211) 269	173 199) 321	174) 183) 229	171 175) 199	172 174) 191	169 175 231	170 173 186	169 184 321	27.11. 13.07.	159 421	25.02.2001 18.07.1975
6	|	Lorüns-Äule 231662 F0051 F0100 F0103 578.53 III	196 198 201	193 197 218	194 198 201	198 206 294	201 221 312	204 236 295	200 227 360	200 206 241	194 198 222	195 197 213	192 198 274	194 197 204	192 207 360	27.11. 13.07.	179 460	28.11.2005 23.08.2005
7	|	Klösterle (ÖBB) 200592 1014.35 Alfenz	45 48 54	41 46 53	46 50 57	46 54) 72)	59) 80) 109)	42) 81) 112)	63) 72) 132)	55) 64) 92)	54 59) 77	44) 55) 72	42 50 54	43 46 51	41 59 132)	23.02. 13.07.	31 235	16.03.2006 23.08.2005
8	|	Bürs (Brücke L82) 200097 F0100 564.44 Alvier	101 108) 116	97 107 115	104 111 121	110 120 142	125 136 150	127 135 147	109 129 178	98 116 158	98 108 130	94 102) 115	95 101 112	91 97 107	91 114 178	18.12. 14.07.	62 280	20.03.1971 12.08.1933
9	|	Nenzing 231670 F0100 F0103 F0202 510.32 III	280 289 298	280 289 306	283 294 305	287 310 393	329 358 440	308 346 400	297 328 493	287 305 376	271 287 322	267 276 295	265 274 336	258 271 290	258 302 493	11.12. 13.07.	214 586	12.02.1990 23.08.2005
10	|	Garsella 200105 S0095 729.19 Lutz	152) 157) 175)	152 157) 177)	157) 168) 194)	161) 175) 204)	167) 185) 204)	143) 161) 198)	94) 129) 206)	89) 107) 163)	86) 94) 127)	86 94 123	85 90 119	86) 138) 165)	85 138 206)	20.11. 13.07.	1 234	11.11.2000 23.08.2005
11	|	Beschling 231688 F0100 F0103 F0202 484.88 III	93 110 137	94 110 138	99 122 145	105 138 217	140 172 240	124 164 210	118 154 282	107 132 203	100 114 148	96 108 129	94 105 155	91 104 133	91 128 282	11.12. 13.07.	7 498	23.01.2000 SEIT 1993 23.08.2005
12	|	Amerlügen 200501 F0100 603.30 Samina	20 23 36	18 20 32	20) 26) 54)	22) 33) 64)	32) 43) 61)	22) 29) 57)	19) 34) 94	26 35 97	23 30 61	21 25 43	23 27 47	22 26 55	18 29 97	18.02. 15.08.	4 308	27.08.2000 SEIT 2004 22.05.1999
13	|	Frastanz 200121 F0051 F0100 F0202 460.48 III	50 66 109	49 73 143	53 89 145	59 106 187	94 148 207	87 150 185	80 146 254	68 124 208	62 105 154	57 89 155	55 79 137	55 75 130	49 104 254	17.02. 13.07.	47 464	04.11.2007 23.08.2005
14	ǂ	Gisingen 200147 F0100 F0202 434.30 III	121 158 241	104 171 304	128 201 352	142 234 384	210 313 442	155 317) 397	142 309 491	148 264 427	133) 220) 311	122 187 320	119 169 282	118 161 268	104 225 491	16.02. 13.07.	95 797	10.02.2007 23.08.2005
15	|	Laterns 200154 830.98 Frutz	8 11 24	7D 11D 25	10) 18) 41	13) 23) 48)	23) 34) 56)	11 20) 63)	9 19) 143)	9) 15) 67)	6 11) 37	6 12) 47	8 11) 21	8 11) 31)	6 16 143)	02.10. 20.07.	2 444	21.07.2006 SEIT 1986 22.08.2005
16	|	Sulz 200642 F0172 453.73 Frutz	13) 33) 79	7) 20D 65	7) 43) 87	32) 62) 99	55 68) 80)	7) 42) 82)	7) 42) 137	7) 29) 107	7) 20) 87	7) 21) 87	7) 23) 64	13 28 100	7) 36 137	03.02. 20.07.	0 280	04.01.2002 22.08.2005
17	|	Brederis 200527 427.18 Ehbach	28) 39) 48	20 35 41	21 41 46	40 45 65	39 42 45	27 40 46	21 43 86	34 41 71	20) 36) 55	28 37 49	32 38) 47	26 38 82	20) 40 86	16.02. 14.07.	8 149	23.01.1991 22.05.1999
18	|	Meiningen (Güfel) 200162 F0172 F0265 419.31 Ehbach	43 57 78	32 46 65	33 47 63	36 46 77	37 44 65	37 48 67	37 62 129	49 64 113	44 60 94	44 55 74	49 57 78	45 59 118	32 54 129	17.02. 14.07.	0 289	23.02.1972 19.07.1987
19	ǂ	Lustenau (Eisenbahnbrücke) 200196 F0100 394.04 Rhein	476 519 589	472 532 636	492 550 649	504 595 712	603 727 948	640 747 833	574 710) 1007	542 641 871	540 658 1009	493 556 645	493) 554) 649	486 532 605	472 610 1009	10.02. 07.09.	384 1067	05.10.1993 SEIT 1990 23.08.2005
20	ǂ	Enz 200204 F0264 467.06 Dornbirnerach	162) 171D 213	158) 167) 199)	164 174 211	168) 185) 247)	164) 173) 187)	158 168 217	158 174 270	158 168 233	158 166 208	159 168 233	158 168 192	164 170D 238	158 171 270	28.06. 14.07.	140 330	29.02.1972 23.08.2005
21	|	Schwarzach 200428 425.18 Schwarzach	11) 20D 54	12D 18D 39	15 25 117	21 32 97	11 16 26	11 17) 75	14 24 101	13 20) 83	13) 18) 62)	13) 20) 83	14 19D 31	17D 24D 86	11 21 117	02.06. 03.03.	1 170	28.07.2006 06.08.2006
22	|	Hoher Steg 200212 398.59 Dornbirnerach	107 124) 203	106 119) 157	114 129) 203	125 152) 352	113 125) 145	109 121) 231	109 140) 416	113 127) 319	110 122 251	110 123 282	110 121 156	116 130 335	106 128 416	17.02. 14.07.	88 606	26.08.2003 02.07.1954

Monats- und Jahresmittel der Wasserstände mit Extremwerten

Nr.	Schreibgerät	Pegel Mst.Nr. Fußnotencode PNP m ü.A. Gewässer	Niederste / Mittlere / Höchste Wasserstände in cm I	II	III	IV	V	VI	VII	VIII	IX	X	XI	XII	Jahr	Datum	Niederster und höchster beobachteter Wasserstand vor dem Berichtsjahr bezogen auf den angegebenen Pegelnullpunkt cm	Datum
23	|	Altach (Zippersfeld) 200469 F0265 407.48 Gillbach	33) 37) 70	30) 35) 47	32) 40) 78	34 42 90	42 46) 69	33 47 91	32 40 100	37 44 107	36 46 107	35 39 74	36 39 58	35 40 75	30) 41 107	19.02. 15.08.	19 193	01.03.1993 06.08.2000
24	|	Hohenems 200576 408.88 Emsbach	8I 15D 34	7 11) 19	10 15) 26	15 23) 52	7 13) 22)	6 13) 36	7 19) 117	8 15) 67	7 13) 43	7 13) 40	9 14 23	11 15 44	6 15 117	02.06. 14.07.	1 145	16.07.2003 22.08.2005
25	|	Lustenau (Hofsteig) 200220 F0265 399.56 Rheintalbinnenkanal	72 95 184	62 72 95	69 92 176	86 119 290	67 77 114	62 87 158	62 117) 380	64) 97) 303)	69) 96) 256)	60) 85) 212)	71) 88) 132)	72) 97) 259)	60) 94 380	14.10. 14.07.	37 435	08.11.1987 SEIT 1987 06.08.2000
26	|	Lauterach 200410 394.64 Dornbirnerach	177 218 356	178 202 283	193 230 349	226 275) 498)	193 216 262	179 211 379	179 245 569	184 221 476	182 211 411	181 211 435	185 211 287	197 229 492	177 223 569	02.01. 14.07.	114 671	27.10.1985 23.08.2005
27	|	Hard 200238 F0100 392.14 Bodensee	268) 276) 282	260 267) 276)	262 281) 293	287 312) 359	348 366) 402	399 412) 425	385 411) 435	365) 383) 404)	346) 369) 385)	301) 324) 349)	289 302) 312)	285 294 311	260 333 435	23.02. 21.07.	17 488	14.01.1949 20.06.2001
28	|	Hopfreben 200246 943.38 Bregenzerach	121 123) 140	119 124 145	123 133 176	123 141 185	149 171 204	140 156 179	131) 152) 275	127) 138) 189)	121 128) 161)	122 130) 165)	121 124 135	119) 122) 128	119) 137 275	20.12. 14.07.	106 531	05.01.1986 SEIT 1983 23.08.2005
29	|	Au 200253 S0097 773.66 Bregenzerach	45 55) 84	46 56) 87	55 72 116	60 83 123	89 106 127	70 86 108	63) 84) 195	57) 74) 140	49 58 104	49 60 106	43) 53) 70	45 49 75	43) 70 195	19.11. 20.07.	5 285	19.12.1953 23.08.2005
30	ǂ	Mellau 200261 673.46 Bregenzerach	7) 17) 50)	8) 17) 51)	14) 33) 91)	20) 44) 95)	57) 77) 99)	38) 55) 82)	32) 53) 185)	29) 44) 116)	20) 30) 77)	20) 32) 97)	19) 27) 60)	20) 27) 76)	7) 38 185)	02.01. 20.07.	0 351	01.02.1947 23.08.2005
31	|	Reuthe 200493 643.86 Bizauerbach	11) 19) 43)	11) 19) 40)	16) 28) 56)	23) 35) 61)	14) 27) 42)	14) 20) 41)	13) 29) 99	16 25 66	12 18 38	13 22 56	17 24) 54	23) 27) 71	11) 24 99	02.01. 14.07.	4 238	26.08.2001 23.08.2005
34	|	Schönenbach (Hengstig) 200287 980.75 Subersach	29 32D 57	29I 34D 65	30 44 89	31 52 101	54 75 101	39 56 87	33 51 167	31 43 102	28 34 79	28 38 104	29 34 64	30 33D 65	28 44 167	30.09. 14.07.	22 346	15.01.2005 SEIT 1984 23.08.2005
35	|	Lingenau 200295 589.52 Subersach	155D 162D 212	155I 160D 214	158 170 227	162) 174) 241)	154 159) 190	155 162 202	157 170 268	159 164 206	158 161 191	155 160 228	155 159 202	157 162D 211	154 164 268	30.05. 20.07.	97 384	31.10.1976 23.08.2005
36	|	Kälberweide 200584 974.44 Leckenbach	15) 22) 57)	15 23 76	17 31 80	19 37) 69)	24) 39) 60)	13) 23) 76	12) 25) 107	13) 23) 84)	9) 13) 30)	11) 21) 82)	12) 19) 68)	14) 20) 51)	9) 25 107	24.09. 14.07.	4 246	08.03.2006 23.08.2005
37	|	Hittisau (VKW) 200451 F0011 F0170 747.10 Bolgenach	35 49 115	36 52 142	44 69 150	48) 83) 140	64 89) 124	41 62) 145	38 61) 166	36 55) 139	32) 39) 87	32 50) 155	35 46 136	39 47 118	32 59 166	02.09. 14.07.	21 310	16.07.2003 23.08.2005
38	|	Krumbach-Zwing 200303 F0100 540.23 Weißach	139) 154D 215	137) 152) 206	150 169 233	152 178 243	151 162 181	144 155) 206)	138) 158) 266	143 158 226	136 145) 201)	136 151 241	136 149D 244	141 156D 238	136 157 266	29.09. 14.07.	122 749	10.08.1988 SEIT 1979 01.11.1998
39	|	Thal (Martinsbrücke) 200311 539.15 Rotach	17 29 96	14D 24D 64	22 38 108	27 44 111	11) 18) 44)	8) 17) 56)	8 27) 111	16) 29) 90	14 21) 94	14 27 125	15 26 123	21 32D 129	8 28 129	29.06. 21.12.	7 249	28.07.2006 10.06.1965
40	ǂ	Kennelbach 200329 F0100 F0162 423.02 Bregenzerach	106 136 208	101 130 197	118 157 220	135 170 238	127 169 190	109 145 194	108 154 294	111 147 232	105 124 195	105) 136) 232	103 130 215	109 139 240	101 145 294	17.02. 14.07.	36 575	29.07.1983 23.08.2005
41	ǂ	Bregenz (Hafen) 200337 F0100 392.14 Bodensee	275 281 285	264 271 279	267 285 295	291 315) 359)	352) 369) 405)	399) 413) 426)	388) 411) 434	364 382 402	347 368 384	305 325 349	293 304 313	289 296) 310)	264 335 434	24.02. 21.07.	230 568	15.02.2006 SEIT 1994 09.08.2000
42	|	Lochau 200345 409.45 Ruggbach	14 19) 39)	14D 16D 25	14) 19) 45)	17) 23) 63)	10) 13) 20)	11) 15) 55)	9) 15) 52)	9) 15) 50)	11) 17) 49	13) 18) 47	13) 16D 30)	15) 20D 63)	9) 17 63)	07.08. 21.12.	1 200	07.08.1971 18.07.1974
43	|	Unterhochsteg 200352 F0350 396.32 Leiblach	112) 122) 178)	108) 115) 144	116 129 182	118 135 232	109) 113) 123)	107 116) 182	108 122 194	110 120 177	108 115 201	108 119 196	112 119 170	113D 127D 230	107 121 232	29.06. 22.04.	90 427	25.06.1941 10.06.1965

DONAUGEBIET OBERHALB DES INN

45	|	Lech 200360 F0100 S0098 1453.94 Zürsbach	21) 23D 25)	22) 24) 29)	23) 27) 35)	22) 27) 40)	33) 49) 76)	35 45) 56	37 43) 78	25) 35) 61)	23) 32) 46	29) 33) 46	19) 24) 30)	16D 19D 21D	16D 32 78	28.12. 13.07.	11 200	22.04.1978 23.08.2005
46	|	Lech (Tannbergbrücke) 200378 F0100 1437.49 Lech	75) 77) 80)	74) 78) 87)	76 82) 98)	75 87 113	95 121) 159	104 118 139	90 105 178	82) 94) 129)	76) 82) 101)	76) 80) 95)	67) 74) 79)	65) 69) 72)	65) 89 178	28.12. 13.07.	17 362	13.01.1986 23.08.2005

Monats- und Jahresmittel der Wasserstände mit Extremwerten

Nr.	Schreibgerät	Pegel Mst.Nr. Fußnotencode PNP m ü.A. Gewässer	Niederste / Mittlere / Höchste Wasserstände in cm I	II	III	IV	V	VI	VII	VIII	IX	X	XI	XII	Jahr	Datum	Niederster und höchster beobachteter Wasserstand vor dem Berichtsjahr bezogen auf den angegebenen Pegelnullpunkt cm	Datum
47	ǂ	Steeg	275)	276)	275	277	310	300	285	274	268)	262)	255)	251)	251)	28.12.	2	14.01.1986
		201012 F0100 1109.29	277)	278)	284	295	342	326)	311)	290)	274)	268)	258)	254)	288			
		Lech	286)	291	318	341	388	353	416	361	303	282)	262)	262)	416	13.07.	572	22.08.2005
48	|	Grießau	100)	97	103	105	151	142	125	106	92	92	85	81)	81)	29.12.	20	30.01.2005
		201038 F0100 1013.66	102)	102	116	131)	194)	181)	159	134	105	99	90	87)	125			
		Lech	110	122	161	196	244	216	272	222	156	126	96	105)	272	13.07.	414	23.08.2005
49	|	Vorderhornbach (Brücke)	86	85	88	89	110	101	102	93	90	90	87)	84)	84)	19.12.	83	06.03.2006
		201053 957.31	88	88	98	103	126)	123	120	109	92	92)	88)	87)	101			
		Hornbach	95	99	132	133	148	139	228	164	107	127	97	101)	228	20.07.	292	12.08.2002
50	|	Stanzach	38)	37)	39	41	58)	47	37	34	29	28	26)	25D	25D	19.12.	22	23.01.2001
		202226 937.40	38)	39)	46	53	69)	57	50	43	34	30	27D	27D	43			
		Namlosbach	43)	51	72	76	83	70	103	82	77	37	41	49D	103	14.07.	154	22.08.2005
51	|	Lechaschau	153	151	142)	143	195	168	160	175	163	159	155	147	142)	27.03.	88	25.01.1970
		201087 F0057 F0100 F0200 836.09	158	157	167)	177	219	200	196	191	173	167	160)	157	177			
		Lech	167	169	221)	234	261	227	302	262	197	182	172	174	302	14.07.	446	23.08.2005
52	|	Seespitze	439	308	261	252	489	501	537	541	537	528	497)	446	252	09.04.	97	01.04.1985
		202184 F0057 F0100 F0200 969.95	505	364	324	336	527	549	554	561	553	547	539)	478	486			
		Plansee	554	440	384	492	568	579	581	590	568	561	555)	521	590	25.08.	728	23.08.2005
54	|	Grän (Seepegel)	135I	131I	144I	146I	171	141	139	145	133	133	135	130I	130I	19.12.	36	22.03.1996
		202192 1122.80	139I	136I	156I	159I	178	155	160	155	139	139	138	134I	149			SEIT 1993
		Haldensee-Ausfluß	142I	144I	168I	182	188	173	197	176	145	146	142	140I	197	21.07.	215	22.05.1999
55	ǂ	Vils (Lände)	35	32	29	35	40	30	30	25)	19	18	18	18	18	11.11.	14	13.03.1996
		201111 F0100 F0200 S0055 806.98	42)	38	42	47	47	37)	48	37)	25)	26	25	25	37			SEIT 1990
		Vils	70	55	89	73	58	49	153	115	37	65	57	63	153	14.07.	277	22.05.1999
56		Scharnitz (Karwendelbrücke)	140	140	140	142	159	164	159	150	143	140	140	138	138	15.12.	99	28.02.1985
		201129 976.02	142	140	144	150	165	169	163	156	148	141	140	140	150			
		Karwendelbach	145	140	148	160	176	176	178	170	150	143	141	144	178	15.07.	290	23.08.2005
57	ǂ	Scharnitz (Weidach)	103D	102	105	107	125	127	125	118	110)	106)	104	103	102	19.02.	79	24.03.1982
		201095 956.95	104D	103D	107	115)	133)	133)	129)	123	113)	109)	105	104	115			
		Isar	105D	105	120	129)	146)	141	162	141	121)	112)	109	116	162	14.07.	246	23.08.2005
58	|	Seefeld (Seepegel)	74I	75I	78I	81I	88	82	80	79	78	72	73	72I	72I	19.12.	10	03.03.1991
		202176 F0478 1176.56	75I	76I	83I	88I	92	85	82	81	79)	77	77I	77I	81			
		Wildsee	77I	78I	89I	102	102	92	88	82	80)	80	83	84I	102	22.04.	154	23.08.2005
59	|	Scharnitz (Gießenbach)	22)	21	20	23	31	30	26	25	23	21	21)	20)	20	10.03.	17	23.01.1987
		202143 F0200 965.63	22)	22	25)	30	33)	31)	29)	27	24)	23	22)	21)	26			
		Gießenbach	23)	23	36	43	37	34)	39	32	29	26	29	29)	43	23.04.	102	15.02.1990
60	|	Klamm	70D	70D	72)	72	87	80	80	78	75	72	71	70	70D	08.02.	66	10.03.1986
		202127 1184.07	70D	71D	76)	80	91	85	85	82	77	74	72	71D	78			
		Leutascher Ache	71D	75)	86)	96	99	92	115	111	84	77	73	78)	115	14.07.	230	01.08.2002
61	|	Pertisau (Seepegel)	636	515	552	496	782	971	971	969	970	899	877	774	496	10.04.	- 94	31.03.1962
		201145 F0052 F0100 F0200 918.78	746	559	592	587	925	981	996	989	985	979	891	836	839			
		Achensee	873	636	622	782	1005	996	1026	1011	1004	1020	916	891	1026	24.07.	1092	24.08.2005
62	ǂ	Biberwier (Seepegel)	122I	106I	107I	126I	181	211	205	213	184	153	134)	132)	106I	29.02.	45	15.03.2004
		202507 F0479 1092.81	131I	113I	115I	149I	205	218	214	219	199	169	141D	134)	167			SEIT 2002
		Blindsee	140I	122I	126I	181	219	220	223	222	213	184	153	135)	223	31.07.	230	05.09.2005
63	|	Ehrwald (Viadukt)	56	53	61	69	90	78	77	73	64	60)	57	54	53	18.02.	45	15.03.1996
		201152 958.00	59	58	71	86	99	90	95	86)	69)	63)	60	61	75			
		Loisach	70	67	105	113	110	113	173	139)	79)	76)	88	111	173	14.07.	341	22.05.1999

INNGEBIET OBERHALB DER SALZACH

64	|	Schalklhof	119)	119)	121)	122)	136	153	132	123)	122)	114)	115)	114)	114)	27.10.	62	05.03.1984
		201160 F0200 982.18	119)	120)	122)	128)	162)	173	150	137)	128)	122)	122)	118D	133			
		Schalklbach	120)	124)	126)	155	262)	212	221	157)	158)	145)	130)	121)	262)	29.05.	420	17.09.1960
65	ǂ	Kajetansbrücke	117	116	120	123	158	221	246	146	130	123	123	113	113	28.12.	101	16.03.1992
		201178 F0200 967.16	165	173	179	179	266	308	291	250	228	182	193	174	216			
		Inn	267	265	258	267	421	367	421	291	288	273	275	263	421	29.05.	488	19.07.1987
66	|	Prutz	20	19	26	30	62	117	126	56	40	29	31	16	16	27.12.	16	30.12.2005
		201194 F0052 F0100 F0202 861.36	64	73	78	85	148	184	173	143	116	78	83	72	108			
		Inn	136	146	142	144	280	244	287	182	170	151	155	142	287	13.07.	441	17.09.1960
67	|	Gepatschalm	9	9	8	9	17	46	50	50	25	19	14	10	8	27.03.	4	06.04.1983
		230300 F0052 1895.01	11	9	9	13	44	72	77	73	51	23	17	13	34			
		Fagge	12	11	11	26	100	107	124	126	94	31	54	14	126	07.08.	150	27.07.1998
69	|	St. Anton am Arlberg-Moos	180)	180	179	176	193	211	203	193	184	182	180	181	176	10.04.	5	11.12.1987
		201251 F0051 F0100 1312.79	182)	182	185	185	220	227	217	204	193	187	183	183	196			
		Rosanna	185	187	194	207	256	265	262	235	210	199	186	185	265	23.06.	352	23.08.2005

Monats- und Jahresmittel der Wasserstände mit Extremwerten

Nr.	Schreibgerät	Pegel Mst.Nr. Fußnotencode PNP m ü.A. Gewässer	Niederste Mittlere Höchste Wasserstände in cm I	II	III	IV	V	VI	VII	VIII	IX	X	XI	XII	Jahr	Datum	Niederster und höchster beobachteter Wasserstand vor dem Berichtsjahr bezogen auf den angegebenen Pegelnullpunkt cm	Datum
70	|	Strengen 201277 F0051 F0200 969.84 Rosanna	191) 195) 199	189 194 204	195 203 218	191 205 233	219 252 305	238 261 307	226 243 299	209 226 262	196 209 236	193 198 213	187 192) 198)	181 189 194	181 214 307	19.12. 23.06.	54 389	13.03.1988 23.08.2005
71	|	Galtür-Au 201210 F0051 F0100 1543.70 Trisanna	61 62 63	60 61 65	62 64 67	62 68 87	79 89 115	56 75 95	56 65 112	53 58) 75	51 54 65	49) 50) 53)	46 48 54	46 47 48	46 62 115	22.11. 30.05.	39 230	13.01.1986 23.08.2005
72	|	See i. P. 201236 F0051 F0100 1017.00 Trisanna	13 18 21	14 18 23	15 22 29	17 27 46	36 64 129	46 69 98	32 53 115	26 43 62	26 33 49	24 27 34	20 24 27	15 20 22	13 35 129	03.01. 28.05.	3 265	19.02.1972 23.08.2005
73	|	Landeck-Bruggen 202036 F0059 F0200 776.67 Sanna	51 55) 58)	47 56) 70	55 70 90	60) 78) 111	94 121 191	87 119) 163	75 96 170	57 74 104	49) 59) 89	43 49 63	34 42) 51)	30) 37D 44)	31) 71 191	28.12. 29.05.	10 355	03.02.1990 SEIT 1983 23.08.2005
74	|	Landeck-Perjen 201293 F0102 768.73 Inn	268 272) 280	267 272 283	269 280 293	275 287 317	303 375 544	291 391 471	282 364 540	242) 310) 389	230) 263) 347	226) 232) 295)	215) 231) 325)	207 217 291	207 291 544	28.12. 30.05.	116 646	19.02.1992 SEIT 1982 23.08.2005
75	|	Nassereith (Wiesenmühle) 202101 F0200 813.41 Gurglbach	116) 119) 125	115 117 120	116) 120) 128	117) 126) 147	131 143 154	134) 141) 149	133) 135) 147)	128) 133) 140)	123 126 133	116 122 126	117 120 127	115 118 123	115 127 154	16.12. 28.05.	110 268	12.11.1999 SEIT 1985 22.05.1999
76	|	Imst (Bahnhof) 201319 F0202 706.89 Inn	161 200 231	159 206 247	167 213 251	170 223 273	210 309 460	281 350 420	273 328 447	209 291 350	190 257 319	167 217 265	162 218 280	156 205 259	156 251 460	29.12. 30.05.	68 600	01.11.1985 22.08.1954
77	|	St. Leonhard im Pitztal 201335 F0052 F0100 S0056 1338.77 Pitze	6 7 10	4 7 11	6 9 12	8 16 27	16 34 66	31 42 71	33 41 87	24 36 85	17 24 46	13 15 18	9 12 17	8 9 11	4 21 87	16.02. 30.07.	1 140	18.03.2000 SEIT 1987 24.08.1987
78	|	Ritzenried 202044 F0052 F0100 S0056 1093.48 Pitze	16 20 23	13 20 23	18 22 27	20 30 45	35 56 86	56 65 88	53 61 96	42 56 90	33 42 64	28 30 34	22 26 31	19 22 24	13 38 96	17.02. 30.07.	8 144	18.03.2000 24.08.1987
80	ǂ	Vent (oberh. Niedertalbach) 201350 1891.01 Rofenache	8D 8D 8D	8D 8D 8D	8D 8D 8D	7D 9D 15I	10 25 98	22 54 112	25 59 129	25 58 124	13 33 101	11 12 15	10) 11) 19	8) 9) 10)	7D 25 129	08.04. 07.07.	2 334	29.03.2001 25.08.1987
81	|	Obergurgl 201376 F0052 1878.64 Gurgler Ache	35 37 39	34 34 35	34 34 35	35 41 60	52 79 129	71 98 130	78 106 150	72 102 136	52 77 123	47 52 73	41 47 84	34) 38) 41	34 62 150	13.03. 13.07.	27 212	05.04.1971 20.09.1999
82	|	Huben 201392 1186.35 Ötztaler Ache	89) 92) 96)	88) 90) 92)	87) 90) 94)	88 99 122	108 151 260	146 193) 251)	146 192) 289	141 183) 255	112 145) 222	106 111) 133	97 107) 146	92 97D 102)	87) 129 289	06.03. 13.07.	28 357	21.03.1978 24.08.1987
83	|	Fundusalm 230383 F0052 1593.85 Fundusbach	5 5 6	4 4 5	3 4 6	3 5 12	10 20 35	22 27 38	20 22 28	14 18 27	11 13 15	8 9 11	6 7 8	4 6 6	3 12 38	08.04. 07.06.	2 73	27.03.2006 09.07.1989
84	ǂ	Tumpen 201434 F0100 931.10 Ötztaler Ache	143 147) 151)	140) 144) 147)	140) 144) 150)	142) 153) 178	164 207) 310	199 246 301	203 240 306	195 227) 289	163) 194) 258	156 163 183	147) 157D 193	143) 147D 152)	140) 181 310	06.03. 29.05.	60 430	05.02.1941 25.08.1987
85	|	Oetz-Badeanstalt 202358 F0473 F0480 912.22 Piburger See	52I 52I 52I	52I 52I 54I	53I 57I 59	56 60 65	54 55 56	51 53 55	51 54 58	51 53 56	48 49 51	48 50 51	49I 50I 51	49I 49I 49I	48 53 65	01.10. 14.04.	43 87	10.06.1998 25.05.1999
86	|	Kühtai 202093 F0052 1902.36 Längentalbach	5 6 7	4 5 6	5 5 6	5 7 15	12 30 58	29 41 55	26 34 49	18 26 36	15 20 26	12 14 16	8 10 12	7 8 9	4 17 58	04.02. 28.05.	3 95	09.03.2006 23.08.2005
87	|	Brunau 230342 F0052 F0100 706.47 Ötztaler Ache	16) 19) 22)	16 19) 23	17 21 25	20 28 49	37 80 187	70 116 178	74 112 205	65 100 162	35 65 130	29 34 50	23 30 61	19D 23D 27)	16 54 205	17.02. 13.07.	10 277	13.03.2005 20.09.1999
88	ǂ	Magerbach 201459 F0052 F0100 F0200 652.98 Inn	131 176 215	128 182 232	134 190 233	140 204 263	197 306 476	285 359 419	282 336 456	217 297 355	173 250 315	146 199 250	138 200 266	129 183 236	128 240 476	10.02. 30.05.	36 589	25.02.1979 23.08.2005
89	|	Telfs (Fußgängersteg) 230078 F0052 F0100 F0200 616.12 Inn	91 125 175	91 130 173	95 137 190	100 149 212	143 242 417	218 295 364	230 278 402	165 240 294	128 194 257	104 149 197	99 146 200	91 132 182	91 185 417	10.02. 30.05.	14 560	19.01.1992 23.08.2005
90	|	Zirl 201475 F0100 F0200 590.58 Inn	34 68 122	33 74 122	41 83 140	45 98 169	91 200 384	182 258 324	186 238 357	122 196 251	75 148 212	51 95) 147	45 92 151	39 77 130	33 136 384	11.02. 30.05.	37 523	27.12.2006 23.08.2005
91	|	Kniepiß 202069 F0052 F0100 1552.72 Melach	25 26 27	25 25 26	25 25 29	25 29 37	34 42 74	45 55 109	46 57 92	42 52 82	39 45 71	35 37 40	31 33 36	28 29 32	25 38 109	21.03. 26.06.	23 115	18.01.2002 06.08.1985
92	|	Koflerkreuz 202077 F0052 F0100 S0072 1383.55 Zirmbach	17 18 20	16 17 20	9 18 24	13 22 33	28 46 76	45 54 115	44 51 88	37 43 57	33 36 45	25 31) 35	20 23 25	19 21 22	9 32 115	25.03. 26.06.	8 181	22.02.2001 23.08.2005

Monats- und Jahresmittel der Wasserstände mit Extremwerten

Nr.	Schreibgerät	Pegel Mst.Nr. Fußnotencode PNP m ü.A. Gewässer	Niederste / Mittlere / Höchste Wasserstände in cm I	II	III	IV	V	VI	VII	VIII	IX	X	XI	XII	Jahr	Datum	Niederster und höchster beobachteter Wasserstand vor dem Berichtsjahr bezogen auf den angegebenen Pegelnullpunkt cm	Datum
93	|	In der Au 230706 F0052 F0100 813.58 Melach	31 32) 33	30 31 34	29 32 39	29 37 50	43 59 87	58 67 108	58 69 86	52 62 80	47 54 74	42 46) 53	36 39) 43	35 36 38	29 47 108	08.04. 26.06.	20 170	22.02.1999 23.08.2005
94	ǂ	Innsbruck (oberh. Sill) 201525 F0100 F0200 568.46 Inn	207) 232) 270	207 237 271	212 243 285	218 257 310	254 349 538	330 408) 478	338 389 510	281 347 401	243 301 362	222 257) 295	218 253) 296	210 240 279	207) 293 538	02.01. 30.05.	161 658	30.12.2005 23.08.2005
95	|	Gries am Brenner (Seepegel) 202200 F0478 1310.31 Brennersee	67D 68D 68D	67D 67D 68)	67) 67) 68)	67) 69) 72)	71 94) 131)	90) 103) 119)	78) 95) 125)	73) 84) 112)	70) 73) 77)	70) 73) 103)	70) 74D 90)	69D 70D 71D	67) 78 131)	01.04. 29.05.	16 141	13.02.1989 11.07.2005
96	|	Lueg 202275 F0200 1216.24 Sill	79 80 82	78 79 81	75 79 83	79 83 92	87 104 137	97 107 122	84 102 133	87 97 115	87 90 103	79 89 109	79 90 98	82 84 87	75 90 137	21.03. 29.05.	68 164	12.02.2000 10.06.2001
98	ǂ	St. Jodok am Brenner 201558 F0200 1120.98 Schmirnbach	58) 59) 61)	56 58 61	50 58 68	57 63 83	73 96 131	88 101 120	84 97 131	72 93 136	71 83 103	69) 76) 99	66 71 85	61 64 67	50 77 136	12.03. 31.08.	21 195	05.03.1954 21.08.1956
99	|	Steinach am Brenner 201566 F0200 1039.75 Gschnitzbach	159 160) 163	156 159 162	158 160 163	158 162 170	166 187 219	182 192 205	178 190 256	177 185 216	173 180 240	167 174 221	169 175 197	162 167 172	156 174 256	08.02. 13.07.	130 310	17.03.1982 18.07.1987
100	ǂ	Puig 201574 F0200 1004.97 Sill	89 94 100	88 91 97	82 93 102	91 102 122	113 148 196	137 153 176	130 146 220	124 139 198	115 128 186	110 118 182	110 119 145	101 106 112	82 120 220	10.03. 13.07.	77 339	28.02.2006 06.08.1985
101	|	Mühlen 201582 F0200 1009.08 Navisbach	43 45 46	41 45) 49)	40 44 52	42 49 63	53 68 92	58 69 96	56 63 94	46 60 101	43 57 87	41 53 85	40 50 56	45 47 54	40 54 101	29.11. 08.08.	36 127	28.02.2006 23.08.2005
102	ǂ	Krössbach 202283 1086.16 Ruetz	68 70 72	67 69 72	66 70 72	68 74 86	79) 102) 154	98 121 144	98 117 187	94 110 143	84) 99) 143	80 84 106	76) 81) 101	69 74 78	66 89 187	06.03. 13.07.	64 250	08.03.1995 17.06.1991
103	|	Fulpmes 230714 F0052 F0100 896.07 Ruetz	51 53 56	51 53 55	50 53 57	50 57 70	63 88 144	88 109 143	87 102 172	80 94 138	70 84 133	66 71 98	61 66 88	54 59 62	50 74 172	08.04. 13.07.	36 262	25.02.1978 18.07.1987
104	ǂ	Innsbruck-Reichenau 201624 F0200 F0208 567.40 Sill	172 184 202	172 183 193	172 183 194	171 191) 213	199) 241) 313)	247 274) 308)	248 269 375	238 259) 348	223 246 338	192 229 307	211 228) 254)	203 216 231	171 225 375	07.04. 14.07.	5 360	18.03.1985 25.09.1927
105	|	Hall-West 202572 557.15 Inn	50) 89) 128	61) 94) 128	68) 101) 142)	75) 116) 173	116 215 392	196 273 340	207 255 382	150 216 278	113) 171) 227	87) 124) 172)	81) 119) 164	68) 101) 138)	50) 156 392	02.01. 30.05.	55 540	08.01.2007 23.08.2005
106	|	Weer 201665 F0200 547.46 Weerbach	48 59 66	46 57 70	46 59 72	48 67 90	77 104 128	70 105 138	79 99 147	76 89 124	66) 76) 94)	58 73 86	50 66) 73)	48 63 81	46 76 147	11.02. 20.07.	35 198	15.12.1984 06.08.1985
107	|	Schwaz (Steinbrücke) 201673 F0100 F0200 531.69 Inn	86 113) 147	84 117) 149	95) 126) 165	102 143) 201	146 247) 426	229 307) 380	241 290 418	176 245 311	137 195) 252	111 147 190	108 142 180	96 125 158	84 183 426	11.02. 30.05.	42 591	17.03.1996 23.08.2005
108	ǂ	Jenbach-Rotholz 201681 F0100 F0200 521.67 Inn	66 97 130	72 100 127	72 104 139	79 120) 176	119) 212) 378	208 271 334	208 255 369	149 214) 269	112 167) 214	90 125 167	89 117 150	75 103 136	66 157 378	14.01. 30.05.	57 524	17.03.1996 SEIT 1991 23.08.2005
109	|	Klaushof (Brücke) 201699 F0100 F0200 1011.48 Ziller	60 61 63	57 61 69	59 61 67	56 70 93	68 91 178	78 89 167	75 86 144	75 86 166	73 76 101	71 77 151	66 70 76	62 65 68	56 74 178	07.04. 28.05.	56 360	27.02.2006 21.08.1956
110	|	Neukaser 201996 F0069 1785.91 Zamserbach	35 35 35I	35 35 35	34 35 35	34 39 51	40 68 99	58 72 90	58) 68) 97	55 64 88	47 55 78	45 51 77	43) 49) 66	39) 41) 43)	34 51 99	09.04. 29.05.	5 161	30.09.1983 19.07.1987
111	|	Sausteinaste 201715 F0072 F0100 F0200 909.54 Zemmbach	138 140 141	137 139 144	139 141 145	132 148 188	133 159 223	150 157 217	149 161 261	148 160 268	145 151 221	144 148 219	142 145 154	122 143 151	122 149 268	21.12. 08.08.	61 419	17.01.1986 02.09.1965
112	|	Persal 201723 F0072 F0100 F0200 881.69 Tuxbach	201 203 205	193 201 208	200 204 211	202 212 226	215 231 252	218 234 251	220 230 268	215 229 268	215 226 245	215 222 246	212 216 223	207 212 215	193 218 268	12.02. 08.08.	120 370	01.03.1956 05.08.1967
113	|	Mayrhofen 201749 F0072 F0100 F0202 622.09 Ziller	50 94 212	47 103 204	45 86 211	54 88 208	75 130 245	85 163 237	91 160 238	75 158 261	57 122 211	60 105 223	58 94 215	56 89 215	45 116 261	12.03. 15.08.	40 391	18.03.1998 25.08.1987
114	|	Schwendberg-Aue 230755 F0052 S0090 1383.05 Sidanbach	15 16 16	14 15 20	16 18 21	17 23 47	28 38 50	31 37 47	29 34 51	26 31 48	22 25 31	21 24 35	19 21 23	17 18 19	14 25 51	08.02. 21.07.	11 92	13.03.1996 12.08.2000
115	ǂ	Zell am Ziller-Zellbergeben 201756 F0100 F0200 569.81 Ziller	51 87) 195	51 95) 178	52 79) 194	55 83 194	71 124) 235	81 151 225	88 149 224	71 145 251	59 111) 192	59 96) 207	54 84 192	53 83) 195	51 107 251	03.02. 15.08.	41 405	18.02.1978 25.08.1987

Monats- und Jahresmittel der Wasserstände mit Extremwerten

Nr.	Schreibgerät	Pegel Mst.Nr. Fußnotencode PNP m ü.A. Gewässer	Niederste / Mittlere / Höchste Wasserstände in cm I	II	III	IV	V	VI	VII	VIII	IX	X	XI	XII	Jahr	Datum	Niederster und höchster beobachteter Wasserstand vor dem Berichtsjahr bezogen auf den angegebenen Pegelnullpunkt cm	Datum
116	|	EW-Gmünd	88	89	93	100	130	121	123	117	115	113	107	103	88	26.01.	60	21.02.1957
		201970 F0072 F0100 F0202 1192.91	108	118	124	130	158	149	140	144	126	125	118	115	130			
		Gerlosbach	184	183	183	191	203	203	210	213	187	190	186	187	213	08.08.	310	25.06.1961
117	|	Rohr	50	49	53	55	78	76	73	70	67	67	61	65	49	03.02.	5	03.02.1971
		201772 F0072 F0100 F0202 570.69	62	71	80	91	122	118	108	108	88	87	82	81	92			
		Gerlosbach	134	146	137	139	188	169	171	178	168	167	163	159	188	08.05.	222	11.07.2005
118	ǂ	Hart im Zillertal	144	143	148	153	178	197)	195	177	165	158	154)	148	143	04.02.	97	28.02.1969
		201780 F0100 F0200 530.95	179)	190)	182)	191)	245)	261)	255)	251)	213)	199)	186)	183	211			
		Ziller	279	265	279	288)	339)	339)	330	353	298)	298)	289)	295	353	15.08.	463	10.08.1970
119	|	Brixlegg	101	100	107	117	150	235	236)	174	139	117	116	104)	100	11.02.	21	06.01.1992
		201806 F0052 F0100 512.50	128	132)	137)	153)	249)	300)	285)	250	198	157	147	136)	189			
		Inn	164	170	176	207	415	375	395)	322	251	218	194	181)	415	30.05.	551	23.08.2005
120	ǂ	Rattenberg	161)	156)	166	178	219	316	316	242	199	173	173	160	156)	11.02.	20	07.01.1973
		201814 F0100 508.20	189)	193)	201	223	334	392	375	334	272	222	210	198	262			
		Inn	232)	239)	247	288	522	478	509	427	336	295	268	251	522	30.05.	717	23.08.2005
121	|	Steinberg am Rofan-Außersteinberg	8	6	11	14	35	23	20	16	12	10	9	7	6	11.02.	2	25.02.1996
		230896 F0052 984.29	9	9	21	34	47	34	40	28	17	19	11	13	24			
		Grundache	12	21	44	59	63	62	106	77	51	39	20	51	106	20.07.	298	02.03.1987
122	|	Steinberg am Rofan-Untersteinberg	21	20	25	26	28	23	23	25	21	20	19	19	19	20.12.	3	28.01.1977
		230904 F0052 955.00	22	21	28	32	32	27	30	28	23	21	20	23	26			
		Mühlbach	23	25	36	43	39	61	47	38	31	23	21	43	61	02.06.	87	06.08.1985
123	|	Mariathal	25)	19)	33	41	38	29	28	33	25	21	19	22	19	12.11.	20	01.03.2005
		201822 F0052 S0068 528.90	32D	32)	52	67	54	38	54	49	33	31	25	36	42			SEIT 1991
		Brandenberger Ache	51	65	124	119	78	65	158	154	72	65	80	143	158	14.07.	497	21.05.1999
124	|	Unterwindau	157	153	159	163	178)	163	163	162	158	159	156	156	153	17.02.	133	27.10.2006
		202218 633.15	159	158	165	176	186)	177	176	173	162	164	158	159	168			
		Windauer Ache	165	166	179	209	202	218	242	231	179	199	172	181	242	14.07.	334	28.07.2006
125	|	Hörbrunn	57	51	57	60	75)	66)	67)	63)	60)	61	53	55)	51	17.02.	46	09.02.2006
		201848 F0200 658.11	61)	59	64	74)	89)	82)	82)	77)	65)	65	59)	58D	70			SEIT 1992
		Kelchsauer Ache	66)	65	75	104)	105)	114)	133)	134)	81)	93	68	71)	134)	16.08.	160	17.08.2000
126	|	Bruckhäusl	65	75	79	91	111	97	96	95	72	82	70)	76	65	02.01.	52	18.01.2005
		201863 F0200 524.34	88	88	97	113	128	119	118	113	97	98	89)	90	103			
		Brixentaler Ache	104	99	120	151	149	163	189	193	120	147	113	126	193	16.08.	281	23.08.2005
128		Einlaufbauwerk	146	125	135	171	232	292	297	290	250	169	165	170	125	16.02.	77	16.07.1995
		202168 F0200 879.31	202	133	162	186	262	312	312	302	279	219	169	196I	228			
		Hintersteiner See	225	146	176	232	302	336	340	317	298	250	175	238I	340	02.07.	388	05.08.1991
129	|	Söll	48	46)	49	52	49	47	46	47)	45	45)	45	45)	45)	09.12.	39	02.10.2003
		202135 628.26	49)	48)	52)	58)	57)	50)	52)	52)	48)	48)	47)	48)	51			
		Stampfangerbach	59	55)	61	80	64)	74	78	81	69	62)	64)	68)	81	16.08.	143	22.07.1998
130	ǂ	Kaiserwerk	10	12	17	21	15	12	13	12	12	9	9	10	9	05.11.	10	28.07.2006
		201897 F0100 F0200 556.01	16	16	24	35	26	19)	22	22)	14	14	12	17)	20			
		Weißache	32	26	38	65	38	49	61	77)	40	40	43	67	77)	16.08.	197	09.07.1954
131	|	Kufstein (Bahnhofsbrücke)	210	211	210	217	227	266	228	224	215	211	211	203	203	23.12.	10	30.01.1984
		201905 F0100 F0200 475.31	218	219	221	230	287	299	288	271)	234	220	216	215	243			
		Inn	238	237	234	269	389	356	401	347	265	238	229	229	401	14.07.	606	20.06.1871
132	|	Kufstein (ÖBK)	105	102	112	118	122	122	118	117	110	104	106	103	102	17.02.	88	06.01.2005
		230938 F0074 F0200 477.41	116	115	125	136	130	130	131	131	119	118	115	120	124			SEIT 2002
		Sparchenbach	128	131	141	186	140	157	185	229	134	137	137	184	229	16.08.	252	07.08.2006
133	|	Thiersee (Seepegel)	69I	69I	70	66	72	70	69	68	68	37	55	73I	37	25.10.	34	23.10.1999
		202242 F0211 F0474 615.82	71I	70I	74I	76	73)	72)	73	73	73	57	70	76I	72			SEIT 1996
		Thiersee	74I	73I	79	94	75	74	83	78	78	68	81	105I	105I	22.12.	135	06.09.2007
134	|	Thiersee	25	24	23	14	24	22	16	15	24	14	13	26	13	05.11.	6	27.10.1998
		202259 F0211 615.81	31	28	35	38	27	25	31	31	28	29)	26	35)	30			
		Thierseebach	40	38	54	80	33	36	69	65	57	51	58	86	86	22.12.	121	07.09.2007
135	ǂ	Rettenschöß	19)	19	20	22	18	18	17	19	18)	18	17	18	17	11.11.	16	07.05.1998
		201830 690.12	22)	21	24	28	20)	19)	21	23	19)	19	19	23	22			
		Walchentaler Bach	27)	25	33	52	24	26	46	47	24)	28	31	55	55	21.12.	123	12.08.2002
136	|	Niederndorf (ÖBK)	67	66	70	74	67	66	66	73)	65	64	62	61)	61)	01.01.	59	12.02.2006
		230912 F0074 478.88	73	70	77	85	71	69	76)	80)	72)	68	67)	71)	73			SEIT 2000
		Jennbach	86	77	105	128	81	85	121	125	82)	87	91	143)	143)	21.12.	239	12.08.2002
137	|	Kitzbühel (Bahnhofsbrücke)	45)	42	54	57	74)	53)	50)	55)	49	47	46	46	42	17.02.	31	05.01.1976
		201913 735.42	49)	50	60	74	87)	70)	65)	67)	53)	55	49	51	61			
		Kitzbüheler Ache	57)	60	74	109	104	139	122)	146	62	91	62	82	146	08.08.	222	06.08.1985
138	|	Kirchberg i.T.	16)	13)	19	20	36	21	20	21	17	17	17	14)	13)	17.02.	8	13.02.2006
		202622 F0200 811.60	18)	17)	23	33	43	34	30	28	22	22	20	19)	26			
		Aschauer Ache	23)	24	30	54	56	59	89	82	27	48	25	34)	89	02.07.	141	28.07.2006

Monats- und Jahresmittel der Wasserstände mit Extremwerten

Nr.	Schreibgerät	Pegel Mst.Nr. Fußnotencode PNP m ü.A. Gewässer	Niederste / Mittlere / Höchste Wasserstände in cm I	II	III	IV	V	VI	VII	VIII	IX	X	XI	XII	Jahr	Datum	Niederster und höchster beobachteter Wasserstand vor dem Berichtsjahr bezogen auf den angegebenen Pegelnullpunkt cm	Datum
139	|	Kitzbühel (Seepegel)	144I	145I	147	149)	144	143)	144	142	144)	144)	143)	143I	142	22.08.	131	30.04.1998
		202556 F0475 778.10	145I	145I	150I	153)	148	148)	148	146	146)	146)	144)	147I	147			
		Schwarzsee	146I	147I	153	158	155	151	155	152	148	149)	149)	156I	158	26.04.	177	07.09.2007
140	|	Sperten	52)	44	59	64	75	56	56	55	47	50)	54)	57)	44	17.02.	50	13.02.2006
		201921 F0200 S0070 669.24	55)	54)	68	82	87	70	73	71	56	60)	65)	65)	67			
		Aschauer Ache	67)	69	92	142	102	112	147	155	77	113)	127	131	155	08.08.	306	22.12.1991
141	ǂ	St. Johann in Tirol	91)	84	100	110)	130)	99)	99	97	88	88	86	85	84	17.02.	69	28.01.2005
		201939 F0200 659.71	96)	96)	111	135)	148)	122)	121)	117	96	99	90	96	111			
		Kitzbüheler Ache	111)	113	139	202)	168)	199)	208	227	119	154	135	175	227	08.08.	390	14.09.1899
142	ǂ	Almdorf	63)	60)	66)	76	83	64	62	65	62	56	57	61	56	27.10.	55	19.12.2006
		201947 F0200 665.36	67)	68)	82)	98)	99	77	80	79	66	68	63	71)	77			
		Fieberbrunner Ache	80)	87)	120)	157	112	123	167	154	86	104	92	128)	167	23.07.	300	08.08.1991
143	|	Wohlmuting	100	97	115	124	144	108	108	105	97	95	94	93	93	13.12.	2	04.02.1992
		201954 625.02	108)	108	131	155	163	132	132	128	103	106	97	106	122			
		Großache	125	132	170	244	186	218	248	261	125	157	144	203	261	08.08.	465	12.08.2002
144	ǂ	Kössen-Hütte	67	65	82)	93	107	77)	76	74	67)	66)	62	64	62	11.11.	60	28.01.2005
		202382 588.93	76	77	101)	123	126	97)	101)	97)	73)	76)	68	80	91			
		Großache	94	106	181	210	146	171	222	207	93	122	121	187	222	23.07.	388	26.06.1995
145	|	Schwendt-Unterbichl	99	98	101	106	105	102	101	101	98	97	96)	96	96)	11.11.	90	13.02.1999
		202549 642.42	101	100	108	115	109	105	107	107	100	99	97)	102)	104			
		Kohlenbach	108	109	132	144	116	121	143	142	106	110	120	152	152	21.12.	224	12.08.2002
146	|	Walchsee (Seepegel)	128I	129I	125	125	133	148	146	120	124	130	124	126	120	15.08.	24	16.03.1996
		202234 F0211 F0466 653.38	132I	131I	132I	136	149	150	150	147	143	133	131	133I	139			
		Walchsee	134I	134I	139	153	153	153	153	155	151	136	135	140	155	01.08.	216	12.08.2002

SALZACHGEBIET

147	ǂ	Wald i. Pzg.	138	135	139	142	155	159	173	154	149	142	140	137	135	17.02.	120	28.02.2006
		203026 F0068 F0100 F0202 858.66	144	143	146	156	196	207	199	191	172	163	152	145)	168			SEIT 1990
		Salzach	184	184	185	202	249	239	263	291	208	208	198	183	291	08.08.	356	11.07.2005
148	|	Kees	72)	66)	67)	72)	74)	90	93	93	81	77	67	70	69)	01.01.	56	07.03.1989
		203893 (2040.00)	72)	68)	71)	73)	93)	114	116	115	100	84)	80	72	88			
		Obersulzbach	72)	72)	77)	83)	138	151	160	161	155	108	128	75	161	08.08.	749	18.11.2005
149	|	Sulzau	48	43	46	48	63	83	96	83	66	62	55)	40)	40)	09.12.	23	29.02.1956
		203034 882.20	49	47	48	57	98	121	116	110	88	71)	61)	53)	77			
		Obersulzbach	51	51	50	72	164	159	175	180	160	111)	91)	62)	180	08.08.	250	25.08.1987
150	|	Neukirchen	77	73	78	80	77	97	104	96	82	83	70	78	70	24.11.	30	04.05.1988
		203042 848.20	80	79	80	86	104	119	116	112)	100	90	83	79	94			
		Untersulzbach	82	83	82	97	137	138	154	159	136	113	98	84	159	08.08.	246	11.07.2005
151	|	Habach	69	68)	68)	69)	69)	76)	78)	70	67	69	68	67	67	09.09.	0	23.04.1993
		203596 873.78	70)	69)	69)	71)	78)	83)	83)	79	73	71	70	69	74			
		Habach	73	71)	70)	75)	89)	89)	115	129	88	89	74	73	129	08.08.	289	11.07.2005
152	|	Mühlbach (Pinzgau)	62	59	57	62	63	59	61	56	58	58	50	54	50	19.11.	18	13.01.2006
		203067 813.97	63	63	66	73)	84	76)	75)	70)	61	62	59	58	68			
		Mühlbach	65	71	79	93	105	145	126	134	70	98	73	71	145	05.06.	873	14.01.2006
153	ǂ	Mittersill	122	121	125	128	152	187	193	175	159	154	144	143	121	14.02.	76	13.11.1986
		203075 F0100 782.90	129	127	132	147	224	256	236	221	183	169	156	150	178			SEIT 1986
		Salzach	154	152	157	200	347	331	385	450	266	246	180	178	450	08.08.	516	11.07.2005
154	|	Haidbach	93)	92)	92)	92)	102)	111)	110	105	100	99	96	94	92)	07.04.	63	20.03.1968
		203083 F0100 890.78	94)	93)	94)	98)	115)	119)	115	111	102	103	99	95	103			
		Felber Ache	96)	95)	97)	105)	130)	127)	137	134	108	127	106	98	137	14.07.	183	06.08.1985
155	|	Stuhlfelden	53	52	52	53	67	61	58	59	53	54	54	50	50	20.12.	46	01.03.2006
		203984 785.42	55	54	58)	63	76	69	63	63	57	58	56	55	61			SEIT 1994
		Stuhlfeldnerbach	57	58	63	73	84	86	79	90	62	69	58	62	90	08.08.	118	26.06.1995
157	|	Kaprun	24	27	26	27	44	55	56	52	47	36	37	31	24	10.01.	TR	16.07.1957
		203109 F0069 F0100 F0202 763.83	98	85	61	47	74	94	88	99	116	105	97	94	88			
		Kapruner Ache	158	162	160	128	132	157	159	158	159	156	158	151	162	10.02.	221	09.01.1980
158	ǂ	Zell am See (Seepegel)	186)	185)	180)	180)	186	193	182	182	175	176	178)	179	175	12.09.	107	01.03.1896
		203117 F0210 F0459 747.72	186)	186)	190)	187)	197	205	194)	197	179	184	181)	185	189			
		Zeller See	187)	189)	198)	198)	215	218	204	206	185	187	184)	191	218	03.06.	369	20.08.1966
159	|	Bruck (Salzach)	40	39	44	51	85	138	125	114	80	68	54	44	39	23.02.	19	03.01.1970
		203125 F0069 F0100 747.37	78	73	70	86	161	191	169	164	126	105	86	80	116			
		Salzach	110	109	129	140	263	257	276	330	173	163	120	114	330	09.08.	500	20.06.1957
160	|	Ferleiten	135	131	132	134	142	158	162	149	140	135	134)	121	121	27.12.	100	20.03.2006
		203133 F0068 F0100 S0047 1142.23	136	134	136	139	155	170	168	159	147	139	137)	125)	145			
		Fuscher Ache	141	136	137	146	182	192	219	195	191	170	161	134)	219	20.07.	234	28.07.2006

Monats- und Jahresmittel der Wasserstände mit Extremwerten

Nr.	Schreibgerät	Pegel Mst.Nr. Fußnotencode PNP m ü.A. Gewässer	Niederste / Mittlere / Höchste Wasserstände in cm I	II	III	IV	V	VI	VII	VIII	IX	X	XI	XII	Jahr	Datum	Niederster und höchster beobachteter Wasserstand vor dem Berichtsjahr bezogen auf den angegebenen Pegelnullpunkt cm	Datum
161	|	Bruck (Fuscher Ache) 203141 F0069 F0100 F0200 758.61 Fuscher Ache	140 150 174	135 149 181	142 152 175	142 160 208	147 186 230	163 196 268	156 197 264	171 183 232	145 170 226	140 165 216	128 159 195	134 155 179	128 169 268	17.11. 26.06.	101 315	01.02.1967 19.07.1987
162	|	Bucheben 203158 F0100 1050.54 Hüttwinkelache	57 58 72	56 57 84	55 56) 60	56 60) 67	53 77 112	83 95) 115	76 84 150	70 76 113	63 69 95	61 66 127	61 63 120	56 59 64	53 68 150	03.05. 20.07.	20 300	06.03.1970 07.08.1970
163	|	Rauris (Unterland) 203166 F0100 917.19 Rauriser Ache	123 124 133	121 123) 128	121 125 134	122 132 148	138 160 200	158 174 203	150 163 239	142 151 206	132) 141) 168	132 138 210	127 134 192	125 129 140	121 141 239	04.02. 20.07.	106 370	10.03.1954 18.08.1966
164	|	Dienten 203174 868.66 Dientenbach	43 52 70	43 56 85	61 72 99	64 83) 114	75 90 106	55 69 111	49 67 112	49 64 100	45 52 77	44 51 79	44 46) 50)	44) 46) 78)	44 62 114	01.01. 29.04.	15 859	02.06.1934 13.02.2006
165	|	Böckstein 203190 F0100 F0350 1115.01 Naßfelder Bach	123 124 125	123 125 135	124 127 137	125 134 150	135 145 156	137 145 159	133 141 182	128 136 211	127 131 141	124 132 223	125 128 150	121 123 126	121 133 223	16.12. 30.10.	97 287	05.03.1974 02.09.1965
167	ǂ	Bad Hofgastein 203208 F0100 836.77 Gasteiner Ache	106 120 153	105 122 152	107 117 157	108 119 142	121 178 240	140 191 224	146 181) 255	132 165) 253	115) 143) 197	118 139) 290	116 137 190	111 122 158	105 145 290	09.02. 30.10.	81 400	23.02.1970 09.08.1945
168	|	Wallnerau (Pegel) 203901 F0100 F0350 597.90 Salzach	32 45 103	33 45 63	34 52) 70	46 67 101	81 122 206	86 140 233	83 115 214	66 104 240	52 71 110	46 65 153	40 55 89	39 49 73	32 78 240	07.01. 09.08.	30 488	19.02.2007 12.07.2005
170	|	Großarl 203224 879.49 Großarler Ache	77 81) 86)	76 79 86	80 86 97	82 99) 122	111 142) 178	106 129) 160)	100 117 177	98 114 195	93 100 141	91 103 181	84 92 112	82 86 101	76 102 195	09.02. 16.08.	49 403	13.03.1971 28.02.2006
171	ǂ	Wagrain 203232 848.71 Kleinarler Ache	96 101 104	95 99 104	91 104 112	93 112 138	104) 129) 152	97 123 173	97 117 164	96 117 160	93 108 143	89 108 137	91 103 117	92 102 108	89 110 173	13.10. 10.06.	88 300	23.08.1996 13.08.1959
172	|	Kreuzbergmauth 203257 540.67 Fritzbach	126) 129) 141	122 129 142	133 144 161	138 153 175	130 146 163	123 132 160	123 136 181	124 136 182	121 125) 155)	120 123) 138	119 120) 140	113 126) 158	117 133 182	20.12. 16.08.	43 420	24.10.1994 26.09.1899
173	|	Werfen 204032 F0069 F0100 513.16 Salzach	7 77 166	33 75 143	39 92) 149	55 121 232	93 230 336	174 244 330	124 213 405	145 200 386	83 147 209	61 122 260	53 99 165	48 92 185	7 143 405	01.01. 21.07.	1 483	15.12.2007 12.08.2002
174	ǂ	Schwaighofbrücke 203265 628.36 Lammer	121 127 146	118 126 145	126 137 184	130 142 165	130 137) 148	123 129 173	122 133 200	121 130 206	118 122 163	116 121 147	115 118 151	117 127 177	115 129 206	12.11. 07.08.	45 333	02.12.1986 12.08.2002
175	|	Abtenau Au 203927 F0256 649.71 Schwarzbach	11 12 15	11 13 23	14 20 30	18 32 49	42 58 80	41 57 75	32 46 71	22) 38) 76	19 26 38	15 26 44	9 12 22	9 14) 26)	9 30 80	16.11. 30.05.	4 125	25.01.2006 12.08.2002
176	ǂ	Obergäu 203307 F0206 470.77 Lammer	42 55 92	41 53 87	50 69 153	48 79 122	72 87 107	61 80 137	46 76 157	35 67 184	41 51 96	37 50 82	28 42 97	38 56 151	28 64 184	10.11. 16.08.	1 430	28.08.2001 02.07.1954
177	|	Torren 203315 466.84 Torrener Bach	68 71 76	68 70 76	69 79 94	76 86 108	93 111 127	94 109 143	85 101 150	80 93 149	75 82 93	73 81 100	68 72 80	69 73 87	68 86 150	05.01. 14.07.	50 319	31.10.1953 12.08.2002
178	ǂ	Golling 203323 F0100 463.19 Salzach	43) 76) 126)	41 72) 111	53 91 151	66) 111) 172)	103) 169) 228)	137 175) 216	109 158 269	108 145) 282	63 110 150	49) 98) 166	57 83 113	46) 82) 168	41 114 282	15.02. 16.08.	40 580	24.12.2006 13.08.1959
179	|	St. Nikolaus 203943 F0206 F0256 470.86 Schwarzbach	22 26 38	21 28 43	26 33 58	28 43 69	47 63 87	45 64 126	42 57 159	31 47 116	30 38 88	29 37 82	20) 26) 37)	23) 26) 44	20) 41 159	10.11. 02.07.	17 207	23.10.2006 11.07.2005
180	|	Kuchl 203935 464.51 Weißenbach	101 106) 124	102 105 113	105 111 139	107 114 134	103 108 115	100 107 142	102 126) 244	111 122 162	115 118) 130	118 121 139	116) 122) 140	119) 123) 145	100 115 244	22.06. 02.07.	86 208	19.08.1998 12.08.2002
181	|	Römerbrücke 203331 (502.58) Tauglbach	127) 141) 173)	125) 137) 161)	134) 149) 208)	139) 155) 195)	131) 149) 163)	129) 143) 200)	128 150 238	125 144 250	134 144 196	132 143 177	130 139 184	131) 145) 227)	125 145 250	17.02. 16.08.	7 SEIT 1987 313	31.10.2005 07.08.2006
182	|	Adnet 203349 F0100 F0200 462.47 Almbach	110 130) 249	113 129 240	116 154 256	123 163) 276	113 144) 256	107 127 190	108 128) 188	107 134 244	106 122 236	112 126) 241)	100 123) 187)	115 140) 258	100 135 276	11.11. 17.04.	84 480	13.03.1998 12.08.2002
183	|	St.Leonhard 203562 F0350 446.14 Berchtesgadener Ache	66 76) 113)	65) 74) 97)	76) 97) 182)	84 108) 172)	106 132) 163)	97) 131) 197)	82) 123) 201	73 108) 238)	72) 98) 132)	62 86) 134	54 69 127	59 79) 173)	54 98 238)	11.11. 16.08.	31 462	08.11.1969 12.08.2002
185	ǂ	Salzburg 203398 F0100 408.06 Salzach	342 365 435	340 362 415	348 385 483	353 404 472	396 451) 504	419 455 498	398 441) 573	373 427) 594	345 391 427	342 381 441	343 366) 409	340 372) 477	340 400 594	11.02. 16.08.	304 SEIT 1968 824	03.02.1976 12.08.2002

Monats- und Jahresmittel der Wasserstände mit Extremwerten

Nr.	Schreibgerät	Pegel Mst.Nr. Fußnotencode PNP m ü.A. Gewässer	Niederste / Mittlere / Höchste Wasserstände in cm I	II	III	IV	V	VI	VII	VIII	IX	X	XI	XII	Jahr	Datum	Niederster und höchster beobachteter Wasserstand vor dem Berichtsjahr bezogen auf den angegebenen Pegelnullpunkt cm	Datum
186	|	Itzling	21	20	27	27	19	19	16	21	18	22	21	21	16	02.07.	5	18.07.1976
		203430 413.46	32)	27)	40	40	27	24	28	34	28	28)	28	32	31			
		Alterbach	66	42	100	94	53	51	94	131	79	66	76	117	131	16.08.	285	01.07.1987
187	|	Moos	93	92	96	99	106	100	94	94	93	95)	94	95	92	17.02.	32	14.02.1954
		203422 427.21	97	94	103	109	117	110	106)	103	99	99)	97	98	103			
		Glanbach	111	112	161	146	140	168	158)	224	147	126	130	124	224	16.08.	290	13.08.1959
189	|	Wallersee	140	131	133	145	129	121	115	129	119	123	120	128	115	06.07.	87	14.10.1992
		203588 F0457 504.25	151	141	165	165	148	128	130	139	128	128	129	152	142			
		Wallersee	161	150	192	177	174	136	148	153	136	131	145	189	192	17.03.	329	03.08.1991
190	|	Seekirchen (Kläranlage)	209	198	208	216	205	197)	192)	198	192	194	190	202	190	11.11.	146	19.02.1998
		204057 501.96	218	208	232	230)	215	208)	205)	209	199	200	201	221)	212			
		Fischach	239	222	283	262	237	234)	239	264	221	220	249	321	321	20.12.	413	12.08.2002
191	|	Lengfelden	98)	96	100	104	96	92	81)	84)	81)	78)	76)	90)	76)	01.11.	74	29.09.1986
		203455 F0201 F0207 422.87	106)	100)	114	112	102	96	95)	98)	93)	94)	94)	104)	101			
		Fischach	130	112	166	147	113	114	134	158)	119)	115)	140)	201	201	20.12.	451	08.07.1954
192	ǂ	Viehhofen	97	94	108	107	140	108	100	110)	105	103)	96	90	90	18.12.	84	03.02.2001
		203463 846.79	101	102	115	128)	154	129	119)	121)	109)	111)	103	103)	116			
		Saalach	108	116	131	169	178	166	186	193	119	150	112	124	193	08.08.	285	12.08.2002
193	|	Saalfelden	32	26	36	43	62	47	42	35	31	30)	31)	26	26	21.02.	21	15.03.2006
		203471 730.20	36	34	48	60)	70	58)	57)	52	34	37)	35)	38)	47			
		Urslaubach	70	51	80	93	82	96	133	114	56	55)	58)	102)	133	20.07.	321	12.08.2002
194	|	Uttenhofen	67	67	73	84)	91	67	67	68	66	67	65	66	65	13.11.	52	04.09.1967
		203489 719.20	77	78	93	104)	104	87	85	83	73	75	71	78	84			
		Leogangbach	107	98	129	144	115	124	147	151	96	94	90	130	151	08.08.	407	06.02.2005
195	ǂ	Weißbach	51	50	67	72	108	75	67	60	51	50	46	47	46	19.11.	45	13.01.2006
		203497 F0100 F0200 658.77	58	61	83	101	123	100	90	84	60	62	51	59	78			
		Saalach	81	92	124	155	142	146	177	187	82	93	77	122	187	08.08.	351	12.08.2002
196	|	St. Ulrich am Pillersee (Seepegel)	54	53	56I	60	64	60	57	58)	55)	54)	52D	51I	51I	14.12.	18	11.02.1994
		202267 F0449 835.19	55I	54I	60I	67	71	63	62	61)	56)	55)	53D	53I	59			
		Pillersee	57	56I	69	79	75	69	85	75	59)	56)	55)	60I	85	23.07.	139	26.06.1995
197	|	Lofer (Loferbach)	141	139	144	156	171	157	153	149	142)	141)	132	136	132	28.11.	113	15.01.2000
		203505 F0100 F0206 616.82	145	146	160	170	179	168	166)	162	147)	147)	140	144	156			
		Loferbach	152	159	190	197	188	187	215	221	170	165	152	172	221	09.08.	488	12.08.2002
198		Unken	50	51	65	71	98	74	66	59	51	52	44	48	44	08.11.	42	10.01.2006
		203513 F0100 534.12	57	58	80	99	108	92	89	85	60)	63	51	63	75			
		Saalach	69	86	130	170	128	132	200	190	71)	90	66	130	200	23.07.	520	14.09.1899
199	ǂ	Siezenheim	124	125	147	164	199	161	131	145	115	131	127	130	115	06.09.	56	24.11.2005
		203570 F0100 F0350 415.77	146	145	185	211	226	195	189	184	154	154	143	161	174			SEIT 1992
		Saalach	183	185	331	304	256	259	373	408	202	207	235	298	408	16.08.	665	12.08.2002
201	|	Nußdorf	31	30	31	33	27	26	25	27	25	26	26	28	25	02.07.	8	15.01.1987
		203844 414.11	37	33	43	41	32	28	34	32	28	29	33	37	34			
		Oichtenbach	60	42	144	119	44	37	98	111	59	43	120	165	165	20.12.	275	02.08.1991
202	ǂ	Oberndorf	27)	21)	36)	45)	96	98	73	51	30	19	22)	16	16	11.12.	8	06.11.2001
		203539 F0100 387.23	52)	40)	78)	104)	154	146	128)	111	63	61)	46)	72	88			
		Salzach	105)	81)	234)	202)	216	207	297)	368	103	153	168	292	368	16.08.	810	12.08.2002
203	ǂ	Holzöster	45I	42	44)	43)	40	38	40	41	37	41	42	42)	37	11.09.	28	07.04.1978
		204537 F0469 461.43	47I	44I	47)	47	42	39	43	44	41	44	46	45D	44			
		Holzöstersee	49I	47I	53	52	49	44	45	48	45	46	54	52	54	24.11.	87	03.08.1991
204	|	Steinwag	113)	113)	119)	119	112)	108)	108	107	106)	106	106)	112	106	27.10.	103	02.10.2003
		204545 419.35	128)	119)	139)	135)	121)	112)	120)	121	113)	110)	123)	127	122			
		Moosache	191	134)	244	220	145)	127)	165	207	159)	124)	223	237	244	15.03.	430	03.08.1991
205	|	Au-St.Georgen bei Salzburg	97	99	100	99	90	85	85	87	85	88	89	88	85	03.06.	80	07.06.1998
		203547 382.50	106	103	110	108	101)	96	100	100	98	99	103)	104	102			
		Moosache	127	111	147	137	123	102	115	130	115	109	134	144	147	15.03.	294	09.07.1954
206	|	Untereching	8	7	11	11	5	4	4	4	4	5	5	8	4	21.06.	TR	31.07.1994
		203836 (390.00)	16)	13	21	19	12	10	14)	16	11	12	15	17	15			SEIT 1984
		Pladenbach	35	27	66	52	22	82	55	75	30	20	60	80	82	21.06.	510	08.02.2006
207	|	Ettenau	153	154	168	180	237	234	214	198	175	165	164	162	153	05.01.	19	10.01.1871
		204560 F0100 F0200 365.82	176	171	212	239	287	279	263	247	202	194	181	192	220			
		Salzach	234	208	360	331	345	336	412	490	237	252	255	339	490	16.08.	680	13.08.2002
208	|	Ach	102	99	117	130	192	191	169	151	116	99	99	97	97	11.12.	66	01.03.1996
		206847 F0100 F0200 (352.00)	131	122)	167)	194	246	238	220	206	154	143	124	139	174			
		Salzach	194	164	330	293	306	298	376	462	195	210	213	304	462	16.08.	816	13.08.2002

Monats- und Jahresmittel der Wasserstände mit Extremwerten

Nr.	Schreibgerät	Pegel Mst.Nr. Fußnotencode PNP m ü.A. Gewässer	Niederste / Mittlere / Höchste Wasserstände in cm I	II	III	IV	V	VI	VII	VIII	IX	X	XI	XII	Jahr	Datum	Niederster und höchster beobachteter Wasserstand vor dem Berichtsjahr bezogen auf den angegebenen Pegelnullpunkt cm	Datum
		INNGEBIET UNTERHALB DER SALZACH																
210	|	Österlehen	125)	124)	125)	124	123)	122)	121)	121	119	118	117	117	117	16.12.	113	06.01.2004
		206623 397.74	129)	125)	131)	127	126)	124)	125)	122)	121	120	122	122I	125			SEIT 1994
		Enknach	144)	130)	191)	140	132)	130)	136)	137	134	123	202	185	202	21.11.	227	12.08.2002
211	ǂ	Mattsee (Seepegel)	135I	124	122	138	124	112	105	103	100)	100	96	105	96	10.11.	72	25.08.2003
		203604 F0461 501.40	139I	130	139	147	140	120	110)	111	105)	103)	105)	119	122			
		Niedertrumer See	142I	136	151	155	154	129	116	117	109)	108	115	143	155	27.04.	246	04.08.1991
212	ǂ	Obertrum (Seepegel)	134I	124	125	142	130	116	107	109	104	103	99	110	99	12.11.	53	04.11.1947
		203612 F0458 501.40	140I	131	141	149	141	123	114	115	109	106	108	122	125			
		Obertrumer See	144	139	153	156	154	131	119	121	114	110	117	143	156	26.04.	221	03.08.1991
213		Zellhof	134	120	124	140	124	110	105	106	100	100	99	108	99	10.11.	59	29.08.2003
		203620 F0465 501.40	137	127	137	145	137	118	108	109	102	101	104	118	120			
		Grabensee	141	134	148	151	150	124	111	112	106	103	111	136	151	26.04.	215	03.08.1991
214	ǂ	Laimhausmühle	143)	137	135	145	135	128)	130)	129	115	113	115	125	113	03.10.	91	13.10.1951
		204586 F0205 S0033 498.11	145)	141)	149)	153	147)	138)	137)	137	126	122	124	132	138			
		Mattig	148	144)	161	160	160	145)	144)	147	141	136	138	143	161	28.03.	308	11.07.1954
215	|	Elexlochen	123	120	122	124	120	118	118	118	115	116	117	120	115	04.09.	110	15.08.2003
		206698 506.13	127	123	130	129	124	121	121)	121	119	119	121	126	123			
		Berndorfer Bach	148	131	177	163	142	142	200)	161	138	133	159	192	200)	12.07.	282	06.08.2002
216	|	Lochen	40	38	40	41	37	34)	32	33	32	34)	34	37	32	11.07.	23	06.12.2003
		204602 506.07	51I	43I	53	50	43	39)	44)	40	38	39)	42I	49I	44			
		Mühlberger Bach	98I	66	132	95	55	72	146	115	81	83	126	154	154	20.12.	224	07.08.2002
217	|	Pfaffstätt	124	121	123	127	120	116	115)	116	104	102	107	115	102	02.10.	102	30.09.2003
		204610 454.81	129	126	133	133	128	122	125)	124	119)	116	118	124)	125			
		Mattig	141	132	176	162	137	136	165	155	137	132	153	185)	185)	21.12.	308	02.08.1991
218	|	Hocheck (Forsthaus)	17D	17D	18)	19)	17)	15)	14)	14)	14)	15)	14)	16)	14)	03.07.	14	24.06.2007
		206052 590.13	20D	19D	22)	21)	20)	18)	18)	17)	18)	17)	18)	19D	19			
		Schwemmbach	39D	32D	45)	34)	27)	38	39)	35)	38)	24)	55)	48	55)	21.11.	118	06.08.1985
219	|	Friedburg	28	25	28	27	26	26	25	25	24	24	24	25	24	02.09.	14	16.12.1991
		204636 507.72	31	29	37	33	28	29	30	28	27	27	29	32	30			
		Schwemmbach	42	43	83	56	36	58	68	56	54	33	81	85	85	21.12.	241	02.08.1991
220	|	Straßwalchen	56	52	52	52	52	51	52	51	52	56	52	52	51	25.06.	TR	11.06.1993
		203638 523.77	62	58	68	66)	58	58	59	59	58	59	61	64	61			
		Hainbach	80	75	129	113	92	90	99	116	83	73	143	152	152	20.12.	264	12.08.2002
221	|	Lengau	133I	129	134)	130	129	123	125	127	122	131)	129	132	122	10.09.	117	05.06.2003
		206730 503.97	145I	137	152)	148	136	132	134	137	131)	136)	138	146D	139			
		Hainbach	171	159	237	204	182	200	205	216	193	157	245	258	258	21.12.	339	02.08.1991
222	|	Lengau (Basisableitung)	140I	137	141	140	137	133	132	136	133	138	135	134	132	02.07.	TR	04.10.1986
		206250 F0215 496.65	154I	145	157	154	145	141	143	144	141	143	145	153D	147			
		Hainbach	185I	162	210	183	171	186	194	203	183	161	219	210	219	21.11.	277	19.02.2006
223	|	Kolming	145	143	147	147	144	142	140	139	139	145	144	149)	139	29.08.	124	01.01.2005
		206839 F0209 484.50	153)	148	163	158	149	147	156	157	154	154	159	167)	155			
		Schwemmbach	185	169	216	193	168	183	208	213	210	176	210	210)	216	14.03.	310	03.08.1991
224	|	Kolming (Pfannenschmiede)	114	114	118	117)	115)	113	111	108	113	113	113	116	108	12.08.	101	12.05.2004
		206318 482.12	123	119)	133	129)	120)	118)	121	119	118	117	120	126	122			
		Schwemmbach	153	139	183	160)	138)	153	161	159	160	128	160	160	183	14.03.	288	03.08.1991
225	ǂ	Furth (Bundesstraße)	89)	80	87	88	82	80	76	76	76	79	74	79	74	12.11.	TR	21.10.1992
		206078 F0257 428.73	95)	88	101	98	90	88	88	88	85)	85)	89)	93)	91			
		Schwemmbach	117	106	133	121	105	115	116	118	115	96	119	118	133	15.03.	172	07.08.1985
226	ǂ	Furth (Ort)	122	124	126	127	127	126	126	125	125	124	124	123	122	16.01.	123	16.11.1977
		206086 F0260 426.40	126	126	128	128	128	127	127	126	126	125	125	125	126			
		Schalchener Brunnbach	128	129	132	131	130	132	134	130	129	129	132	128	134	12.07.	180	03.03.1987
227	ǂ	Jahrsdorf	121	121	124	125)	120	116	115	115	115	111	113	118	111	27.10.	105	21.10.1992
		204677 349.82	128	126	136)	134)	128	122	122	122	119	118	121	126	125			
		Mattig	140	133	162	149	138	134	143	144	139	127	156	158	162	14.03.	294	09.07.1954
228	|	Waldzell	116	114	116	115	113	111	112	111	111	114	116	115	111	23.06.	111	19.06.2007
		204685 508.95	119	117	123	121	117	118	117	116	116	117	121	120	119			
		Waldzeller Ache	135	125	185	144	124	182	166	149	131	124	198	185	198	21.11.	306	09.07.1991
229	|	Mettmach	26	26	25	25	26	26	27	27	26	26	25	25	25	24.11.	12	25.10.2000
		204693 457.34	32	32	37)	36	35	36	35	34	34	33	35	35	35			
		Mettmach	51	51	80	61	52	86	70	71	76	56	90	83	90	21.11.	180	07.07.1983
230	|	Altheim	140	139	142	141	138	137)	136	136	135	139	140	139	135	07.09.	131	06.08.1994
		206748 352.88	144	141	150	146	141	141)	141	141	140	141	146	146	143			
		Mühlheimer Ache	167	147	219	173	148	161	169	202	163	153	221	205	221	21.11.	350	12.08.2002
231	|	Lindlau	122	122	123	120	120	119	119	119	119	120	120	120	119	03.07.	116	03.10.2002
		206722 406.00	125	123	128	124	122	122)	123	121	121	121	124	124	123			
		Moosbach	138	127	167	145	125	140	145	144	141	129	173	162	173	21.11.	330	02.08.1991

Monats- und Jahresmittel der Wasserstände mit Extremwerten

Nr.	Schreibgerät	Pegel Mst.Nr. Fußnotencode PNP m ü.A. Gewässer	Niederste / Mittlere / Höchste Wasserstände in cm I	II	III	IV	V	VI	VII	VIII	IX	X	XI	XII	Jahr	Datum	Niederster und höchster beobachteter Wasserstand vor dem Berichtsjahr bezogen auf den angegebenen Pegelnullpunkt cm	Datum
232	|	Bauerding	152)	155)	154)	152	152)	148)	149)	150)	149)	151)	154)	152)	148)	22.06.	126	20.07.1994
		204701 357.34	157)	157D	161)	158)	155)	154)	155)	153)	154)	157)	160)	158D	157			
		Lochbach	172)	178D	209)	176	161	168)	170)	166)	176)	167)	201	197	209)	14.03.	300	03.08.1991
233	ǂ	Mamling	125	121	122	126)	122	121	122	120	120	121	123	119)	119)	19.12.	102	03.09.1998
		204719 328.45	129	126	136)	131)	127	127)	127	127	126	125)	130)	129)	128			SEIT 1994
		Ach	151	130	234	160)	137	150	154	192	150	136)	229	205)	234	15.03.	406	12.08.2002
234	|	Danner	137I	135I	138	141	136	132	132	130	130	131	132	136	130	31.08.	128	28.09.1992
		206805 409.35	144I	139I	147	147	140	136	136	136	134	134	138	143I	140			
		Antiesen	161	150	207	186	154	150	171	182	159	144	201	207	207	21.12.	378	12.08.2002
235	|	Pramet	43	42	43	43	41	41	40	40	40	41	41	41	40	12.08.	33	13.08.1995
		204727 505.98	46	43	48	46	43	42	42	42	41	42	44	45	44			
		Oberach	56	48	95	59	50	53	73	62	52	47	99	81	99	21.11.	208	12.08.2002
236	|	Ried im Innkreis (Ort)	111	108	112	115	107	104	103	101	98	101	100	106	98	10.09.	100	29.08.1992
		204735 421.92	122	113	129	127	114	109	110	108	104	104)	112	120	114			
		Rieder Bach	159	126	259	177	135	152	169	185	138	117	250	255	259	14.03.	429	12.08.2002
237	|	Haging	61	57	62	64	58	58	58	58	57	56	57	60	56	15.10.	52	30.06.1979
		204750 378.67	66	63	70	70	64)	61	62	63	61)	60	63	67I	64			
		Antiesen	82	71	145	98	76	80	110	138	79)	67	133	142	145	14.03.	384	12.08.2002
238	|	Osternach	127I	132I	135	134	127	124	122	125	125	123	123	131I	122	01.07.	112	05.12.1979
		204768 357.00	141I	135D	144	143	136	131	131	131	129	129	135	143D	136			
		Osternach	173	145	228	177	153	140	159	244	150	139	219	255	255	21.12.	395	12.08.2002
239	ǂ	Schärding (Schreibpegel)	355)	350)	361	367	386	395	387	378	362	358	358	356	350)	24.02.	94	08.03.1909
		206201 F0150 299.80	364)	363)	376)	389	414)	421)	415)	408	378	368	365	369	386			
		Inn	375)	370)	434	439	441	442	472	518	401	391	399	437	518	16.08.	1160	15.09.1899
241	|	Pram	121	118	122	122	119	116	113	113	112	114	117	121)	112	07.09.	110	31.08.1992
		206102 427.11	126I	122I	130	129	123	119	117)	116	115	117	122)	128D	122			
		Pram	145	131I	178	153	130	129	130)	153	126	126	167	190	190	21.12.	323	12.08.2002
242	|	Riedau	39I	38I	45	45	36	30	28	29	30)	31)	33)	41)	28	03.07.	15	08.11.1983
		204784 F0209 366.89	56D	44D	64)	61	44)	35	36)	39)	34)	34)	47)	61D	46			
		Pram	108	60	162)	120	66)	50	69	203)	65)	47)	179)	203)	203)	20.12.	270	12.08.2002
243	|	Winertsham (Steg)	153I	153	158	158	151	133	133	146	147)	152	154	143	133	20.06.	111	14.08.1978
		206326 F0207 335.94	165I	158	169)	167)	158)	150)	151	153	152)	154	163	170I	159			
		Pram	201	168	253	217	191	187	187	263	171	163	253	286	286	21.12.	456	12.08.2002
244	|	Lohstampf	124D	121D	127)	126	120	118	116	116	116	117)	117)	123I	116	13.08.	113	02.10.2003
		206268 338.68	135D	126D	137)	134)	127	121	121	121	119)	120)	126)	135I	127			SEIT 1995
		Messenbach	176)	136D	223)	180	176	129	149	159	138	129)	200	254	254	20.12.	344|	25.02.1996
245	|	Angsüß	113	109	107	114	104	103	105	103	101	106	105	105	101	14.09.	101	16.07.2003
		204826 345.40	123	120	129	125	120	115	114	113	111	113	115	118I	118			
		Pfudabach	161	153	192	159	144	139	140	143	131	122	172	190	192	14.03.	319	12.08.2002
246	|	Alfersham	119)	119I	112	122)	114)	112)	109)	110)	109	105	116	114	105	16.10.	100	09.07.1964
		204834 F0207 329.78	133)	127I	140)	136)	128)	123)	122)	123)	120)	121	124	130I	127			
		Pfudabach	189)	162	247	188)	158)	139)	150)	163)	133	139	215	261	261	21.12.	414	12.08.2002
247	|	Diersbach	117D	117D	119	118	115	113	113	113	114)	115	115	115	113	11.07.	111	31.08.2007
		204842 333.99	122D	119D	125)	121)	118	115	115)	115)	115)	118)	117)	119	118			
		Diersbach	146	140	182	163)	124	121	139)	131	118	127	162	179	182	14.03.	312	12.07.1978
248	ǂ	Pramerdorf	114I	113	116	119	110	103	102	101	101	101)	103)	112D	101	20.08.	83	07.08.1994
		204867 308.48	127I	118	134	130)	120	112	111)	111	108	110)	118)	127D	119			
		Pram	172	134	237	187)	149	120	132)	174	124	121)	206)	269)	269)	21.12.	479	12.08.2002

DONAUGEBIET ZWISCHEN INN UND TRAUN

249	|	Achleiten	257	253	276	306	327	305	299	271	253	250	249	251	249	12.11.	- 7	08.01.1954
		207019 F0151 288.04	287	270	324	340	353)	348	347	324	274	264	263	279	306			
		Donau	323	290	430	422	413	421	475	476	300	297	307	387	476	16.08.	939	10.07.1954
250	ǂ	Engelhartszell	370	374	394	420	439	406)	384)	385)	374	373	371	377	370	03.01.	23	13.02.1963
		207027 F0152 276.99	406	394	438	450	460)	452)	444)	427)	397)	390	390	402	421			
		Donau	441	413	517	515	503	508	561)	496)	423)	422	429	489	561)	15.07.	1096	10.07.1954
251	ǂ	Oberkappel	119	119	138	132	118	114	108	109)	108)	106)	107)	109I	106)	28.10.	105	22.07.2007
		204875 491.76	133	131	156	144	130	122	117	117)	115)	115)	116)	119I	126			
		Ranna	193	183	263	183	154	132	131	165)	174)	134)	177	178	263	01.03.	420	12.08.2002
252	ǂ	Koblmühle	128	128)	155	137	128	123	122	119	118	119	119	120	118	06.09.	107	04.03.2006
		206771 482.00	142)	137)	193	157	136	127	124	125	120	121	124)	125I	136			
		Kleine Mühl	221	206)	288	237	162	140	146	170	128	142	216	185	288	01.03.	304	12.08.2002
253	ǂ	Obermühl	89)	90)	128)	71)	89)	73	78	78	76)	79	77	87	71)	21.04.	64	06.12.2005
		204883 F0205 284.08	132)	128)	155)	137)	121)	106)	98	96	95)	95)	101	109I	114			
		Kleine Mühl	183	161	213)	172)	139)	130)	128	143	142)	123)	164	151	213)	01.03.	350	16.02.1958

Monats- und Jahresmittel der Wasserstände mit Extremwerten

Nr.	Schreibgerät	Pegel Mst.Nr. Fußnotencode PNP m ü.A. Gewässer	Niederste / Mittlere / Höchste Wasserstände in cm I	II	III	IV	V	VI	VII	VIII	IX	X	XI	XII	Jahr	Datum	Niederster und höchster beobachteter Wasserstand vor dem Berichtsjahr bezogen auf den angegebenen Pegelnullpunkt cm	Datum
254	|	Vorderanger	131	127I	166	161	136	126	119	120	115	119	117	122	115	24.09.	36	13.07.1976
		204891 589.41	153	153I	205	181)	151	133	126	125	122	123)	126	134I	144			
		Große Mühl	245	243	351	264	187	157	151	165	150	142	220	211	351	01.03.	378	12.08.2002
255	|	Pfaffetschlag	110	108)	116)	122)	104	102)	101	103)	95)	99	100)	98	95)	28.09.	77	23.10.2006
		204909 F0205 693.66	118)	118)	136)	132)	124	112)	109	107)	104)	107)	106)	107)	115			
		Klafferbach	142	154)	214)	162	139	124	124	125	115	117	135	120	214)	01.03.	278	09.07.1991
256	|	Furtmühle	119	122	159	151	125	109	106	100	104	98	104	108	98	10.10.	88	15.10.1991
		204917 F0205 504.00	143I	144	195)	171)	144)	124	117)	116	112	113	116	122I	135			
		Große Mühl	207	208	302	247	178)	149	133	148	127	129	185	176	302	01.03.	436	23.02.1970
257	ǂ	Hartmannsdorf	150)	143I	163	162	146	136	132	131	128	130	127	130	127	11.11.	100	20.09.1947
		204925 499.61	158D	154I	183)	177)	160)	144	139	139	134	136	137	142I	150			
		Steinerne Mühl	202	184	238	213	178	164	184	185	158	147	178	183I	238	01.03.	440	12.08.2002
258	ǂ	Teufelmühle	115	115	144	138	123	108	107	108	110	107	103	110	103	05.11.	93	27.08.2003
		204933 F0205 478.82	143I	142	177	163	144	128	121	121	117	118	120)	126D	135			SEIT 1995
		Große Mühl	184	182	285	202	171	148	145	154	133	134	170	175D	285	01.03.	352	12.08.2002
260	ǂ	Aschach an der Donau (Agentie)	423	422	432	447	456	447	444	430	408	382	397	380	380	19.12.	100	11.02.1963
		207043 F0153 260.00	443	435	460	466	471	468	469	458)	435	423	423	433	449			
		Donau	464	452	548	515	507	511	551	554	453	448	456	494	554	16.08.	875	10.07.1954
261	|	Neumarkt im Hausruckkreis	43	41	44	45)	44	43	41	41	42)	43	43)	44)	41	04.08.	26	29.09.1982
		205047 376.56	51	44	55)	53)	47	45)	45)	47)	45)	45)	51)	56)	49			
		Dürre Aschach	77	52	137	89)	58	69)	84)	227	63	58	165)	186)	227	22.08.	293	12.08.2002
262	|	Edtmühle	115	115	120	124	119	108	109	118	119	119	119	124	108	05.06.	108	12.10.1992
		206151 F0205 361.44	133	124	138	134	124	123	123	127	123	123	130	137	128			
		Faule Aschach	185	134	245	196	151	143	164	344	174	140	276	306	344	23.08.	420	12.08.2002
263	|	Niederspaching	131	131	137)	136	130)	126)	125)	125	125	126	126	134	125	10.09.	118	04.10.1986
		206169 358.69	146	136)	154)	149)	136)	131)	130)	134	130	131	140	149I	139			
		Aschach	200	149)	267)	212	156	148)	159)	367	169	146	292	327	367	23.08.	483	12.08.2002
264	|	Knotzberg	141	140	145	144	136	135	134	137	136	139	139	139	134	03.07.	121	19.08.1992
		206177 417.98	154	146	165	158	144	138	140	141	140	142	148	154	148			
		Leitenbach	225	195	267	238	185	164	188	186	158	155	286	307	307	21.12.	471	12.08.2002
265	ǂ	Kropfmühle	130I	129I	135	133	126	123	123	122	122	125	123	128	122	12.08.	117	21.08.1992
		205054 347.95	144I	135I	153	145	133	127	127)	129	127)	127	134	142I	135			
		Aschach	201	158	243	191	147	138	144	269	145	136	245	269	269	23.08.	464	12.08.2002
266	|	Pfaffing	101I	103	114	109	98	90	85	84	89	94	93	101	84	12.08.	47	04.10.1986
		205070 264.76	126I	112	145	129	109	99	98	102	97	98	110	123I	112			
		Aschach	220	137	292	204	131	114	124	324	127	113	297	336	336	21.12.	500	12.08.2002
267	|	Pichl bei Wels	144)	144)	144)	138)	140)	139)	138)	140	140)	140)	140)	141)	138)	21.04.	116	15.10.1972
		204958 S0034 324.90	147)	146)	150)	146)	144)	142)	142)	143)	143)	142)	145)	146)	145			
		Innbach	165)	152)	194)	161)	151)	146)	164)	170)	154)	147)	201)	197)	201)	21.11.	368	12.08.2002
268	|	HWR-Becken Leithen (Ausfluß)	118	117	118	120	117	115	114	114	115	116)	116	119	114	11.08.	106	30.09.1999
		206565 F0209 467.44	121	119	124	124)	119)	116	116	116)	117)	117)	120	124	119			
		Trattnach	131	122	153	142	124	124	137	131)	126	121	155	155	155	21.12.	225	31.01.1982
269	ǂ	Strötting	27	25	30	33	26	22	22	21	21	22	23	26	21	13.08.	7	01.08.1994
		204974 379.04	34	30	41	41	31	25	25	25	24	23	30	36	30			
		Trattnach	54	36	105	66	38	41	60	52	38	27	102	111	111	20.12.	264	12.08.2002
270	|	Still	115)	116	123	120	114	112	113)	112)	115)	113)	112	115	112	22.06.	107	23.08.1994
		204990 S0036 382.43	125)	121	132	129)	119)	115)	116)	117)	119)	116)	119	125	121			
		Stillbach	146)	127	218	165	125	129)	135)	179)	129)	131)	182	219	219	21.12.	326	12.08.2002
271	ǂ	Grieskirchen	125	124	128	128	121)	115	117	116)	113	113	115	123	113	30.10.	111	02.09.2003
		205013 329.93	133	128	139	137	128)	122)	123	122)	121	121	126	134	128			SEIT 1985
		Trattnach	157	137	208	164	137)	154	156	153	135	127	197	211	211	21.12.	470	12.08.2002
272	|	Bad Schallerbach	99	98	102	103	97	92	91	90	90	90)	91)	96	90	12.09.	91	28.08.2007
		205021 300.62	105)	101)	112)	111)	102)	97)	95)	95)	93)	93)	99)	106)	101			
		Trattnach	127)	106	187)	131	108)	109	150)	132)	104	97)	175)	190	190	21.12.	413	12.08.2002
273	|	Fraham	113	108	116	116	106	100	100	98)	105	106	106	113)	98)	12.08.	13	30.09.1898
		205039 266.17	126)	116	136)	130)	115)	108)	111)	114)	113)	113	122)	130D	120			
		Innbach	161	127	257)	162	135	125	178)	196)	141	130	256)	266)	266)	21.12.	388	12.08.2002
275	ǂ	Zwettl an der Rodl	122)	122)	128)	126	120	117	117	116	116	116	116	118	116	15.08.	98	13.06.2003
		206656 610.27	126)	125)	136)	132)	125	119	121)	120	118	118)	119	124D	124			SEIT 1985
		Große Rodl	154)	146)	166)	157	131	127	137	148	128	123)	143	158I	166)	01.03.	256	13.08.2002
276	|	Zwettl an der Rodl (Gemeindeamt)	106	105	111	110	104	100	100	101	101)	103	104	98	98	06.12.	98	01.07.2007
		206664 611.01	110I	109I	119	116	109	104	103	104)	103)	106	106	106I	108			
		Diestlbach	139	131	148	150	117	112	119	129	111	110	129	120	150	22.04.	393	01.07.1987
277	ǂ	Rottenegg	121	116I	129	125)	115)	113)	112	112	113	113	113	114	112	13.08.	97	30.09.2003
		205088 271.83	127I	125I	142	136)	126)	116)	115	117)	118	117	119	123I	123			
		Große Rodl	166	144	193	173)	138)	136)	136	275)	172	129	159	155	275)	22.08.	499	12.08.2002

Monats- und Jahresmittel der Wasserstände mit Extremwerten

Nr.	Schreibgerät	Pegel Mst.Nr. Fußnotencode PNP m ü.A. Gewässer	Niederste Mittlere Wasserstände in cm Höchste I	II	III	IV	V	VI	VII	VIII	IX	X	XI	XII	Jahr	Datum	Niederster und höchster beobachteter Wasserstand vor dem Berichtsjahr bezogen auf den angegebenen Pegelnullpunkt cm	Datum
278	|	Wilhering 207340 F0157 249.12 Donau	260 311 365	256 286 321	292 369 535	335 386) 501	366 402 481	333 394 484	323 391) 566	287 361) 574	263) 292) 334	249 277) 319)	253 274 350	253 297) 454)	249 337 574	27.10. 16.08.	152 1247	23.01.1979 13.08.2002
279	ǂ	Linz 207068 F0157 247.74 Donau	356 371 390	350 364 376	364 389 454	377 396 436	381 403 434	379 401) 436	376 400 470	365 389 473	355 366 379	353 361 373	353 361) 383	350 368 423	350 381 473	25.02. 16.08.	30 962	08.02.1972 11.07.1954
280	ǂ	Asberg 205096 354.63 Großer Haselbach	27 30I 40	26 30 38	33 39 59	29 35 55	21 28 39	20) 22) 40	20 22 50	19) 23) 116)	19) 28) 79	26) 28) 33	24 27) 43	27 31D 42)	19) 29 116)	12.08. 22.08.	14 130	25.08.2003 SEIT 1994 30.04.1996

TRAUNGEBIET

281	|	Archkogl 210526 F0199 705.97 Traun	198 205 221	193 199 216	199 220 257	204 227 251	247 269 295	240) 262) 296	223) 243) 300)	204) 232) 271)	199) 212) 224)	195) 216) 250)	189) 197) 208)	197) 204) 224)	189) 224 300)	21.11. 24.07.	186 367	18.12.2004 SEIT 1992 13.08.2002
282	ǂ	Altaussee (Seeklause) 210534 F0169 710.36 Altausseer See	101 106 114	101 104 117	106 118 140	109 128 153	146 173 212	130 160 206	113 134 210	106 128 188	101 115 131	101) 118) 162	96) 100) 105)	98) 104) 118)	96) 124 212	20.11. 31.05.	10 351	27.03.1962 31.07.1897
283	|	Altaussee (Traun) 210542 F0169 709.47 Altausseer Traun	131 137 147	132 136 152	138 151 172	142 161) 183)	178) 196) 219)	164) 186) 215)	148) 166) 216)	137 159) 204	131 147 162	131) 149) 186	127) 130) 136)	130) 136) 152)	127) 155 219)	20.11. 31.05.	83 255	28.02.1962 03.08.1991
284	|	Altaussee (Augstbach) 210559 714.41 Augstbach	60 68I 91	60I 67I 93	62 75 116	67 78) 106)	64) 70) 79)	61) 63) 77)	61) 67) 104)	61 67) 109	59 63 81	61) 65) 83)	60) 65) 102)	62 69) 108	59 68 116	10.09. 15.03.	53 154	24.02.1991 SEIT 1991 12.08.2002
285	|	Kainisch 210583 763.53 Ödenseetraun	114 120 140	114 120 147	121 137 175	126 153 191	163 184 198	132 155 197	126 146 212	121 136 220	118 124 144	116) 127) 169	113) 116) 130)	115) 123) 169)	113) 137 220	13.11. 16.08.	96 247	25.01.1963 12.08.2002
286	ǂ	Obertraun 205104 526.20 Traun	74I 85I 112	78 85 111	83 102 136	90 109 143	117 137 157	94) 121) 157	81) 106) 163)	78) 95) 153)	74) 86) 101)	66 89 125	67 75 106	74 86 130	66 98 163)	29.10. 23.07.	55 260	03.02.2005 20.10.1941
287	ǂ	Lahn 205112 F0456 507.48 Hallstätter See	26 36 72	25 32 45	32 51 75	73 79 97	81 98 127	79 94 119	78 89 138	75 85 140	73 76 83	72 76 87	66 73 84	69 75 93	25 72 140	18.02. 16.08.	15 321	15.03.1996 07.09.1920
288	|	Waldbachstrub 205120 F0258 533.22 Waldbach	119I 122I 137I	117I 122I 136	120 129 159	122 139 171	146 170 203	158 183 222	161 177 220	147 166 221	138 149 178	128 142 170	123 127 140	119 124 147	117I 146 222	16.02. 24.06.	102 270	08.02.1998 12.08.2002
289	|	Steeg (Bootshütte) 205138 F0456 507.35 Hallstätter See	39) 51) 87)	38 44 57	45 63 87	86 92 111	94 112 141	91 107 132	89 101 151	86 98 153	86 89 93	84 89 99	81 87 94	82 88) 105	38 85 153	18.02. 16.08.	20 321	28.01.1925 07.09.1920
290	ǂ	Steeg (Seeausfluss) 205146 F0100 F0211 505.66 Traun	84 99 134	84 96 119	73 118 155	91 132 177	141 174 213	132 165 201	111 149 223	91 134 225	87 108 135	82 111 153	74 90 139	78 100 163	73 123 225	26.03. 16.08.	60 375	22.03.1996 07.09.1920
291	|	Bad Goisern 206631 501.55 Stambach	109 116D 137D	104D 110D 126	106 116D 136	110 120 138	110 113 119	101 108 134	103 110 136	103 107 160	102 106 129	101 105 128	101) 105) 130	103I 110I 140	101) 111 160	04.11. 07.08.	99 295	15.08.2003 SEIT 1983 18.01.2000
292	=	Bad Ischl (Maxquelle) 205153 F0100 F0211 458.60 Traun	162 184 224	161 178 212	154 212 270	178 229 302	242 284 338	226 274 324	202) 250) 361)	177 234 363	170 197 231	163 199 257	153 174 245	161 189 288	153 217 363	16.11. 16.08.	136 578	10.03.1996 SEIT 1987 13.08.2002
293	ǂ	St.Gilgen 203646 F0453 537.30 Wolfgangsee (Abersee)	73) 87) 100	83) 86) 98	85) 101) 131	93) 100) 113	90) 96) 101)	84) 90) 97)	85) 93) 110)	78 91 110	66) 80) 91	77) 88) 97	66) 78) 101	77) 94) 120)	66) 90 131	12.09. 16.03.	20 276	22.09.1911 07.09.1920
294		Strobl 205161 F0453 536.89 St.Wolfgangsee (Abersee)	118I 129I 137	123 130 141	133 141 165	134 139 150	130 135 141	126 130 136	126 133 149	123) 131) 144	113 120) 128)	119 128 135	106 117 134	124 133 156	106 131 165	16.11. 15.03.	59 305	14.10.1947 07.09.1920
295	|	Strobl (Bürglstein) 205179 F0211 536.97 Ischl	39 51 78	42 46) 84)	44 79 134	46 79 118	45 59 88	43 48 75	42 53 117	42 52 96	38 42 45	39 48 74	33 42 71	42 59 127	33 55 134	16.11. 15.03.	17 240	06.08.1996 07.09.1920
296	ǂ	Bad Ischl (Giselabrücke) 205187 F0100 F0200 F0211 469.64 Ischl	174) 187) 220	176 181 210	182 209 312	184 210 273	183 194 221	180 186 207	178 195 278	177 189 293	175 182 216	173 184 212	166 178 253	176 192 275	166 191 312	15.11. 15.03.	101 508	11.03.1985 12.08.2002
297	|	Grabenbachbrücke 205955 561.78 Rettenbach	117 132 171	117 130 184	120) 144) 212	126) 157) 212)	143) 164) 196)	123) 142) 192)	126 144 229	118 135 226	114 131 199	114 129 188	110 122 181	120 133 192	110 139 229	16.11. 22.07.	105 365	09.03.2006 SEIT 1996 12.08.2002
298	|	Mitterweißenbach 206615 (467.00) Mitterweißenbach	126) 137D 161)	124) 133) 179	129 148 227	132 150 196	136 147 165	127 138 166	121 137 213	120 133 212	118) 128) 177)	117) 131) 176)	112) 124) 198)	122) 136) 205)	112) 137 227	12.11. 15.03.	99 372	07.12.2007 12.08.2002

Monats- und Jahresmittel der Wasserstände mit Extremwerten

Nr.	Schreibgerät	Pegel Mst.Nr. Fußnotencode PNP m ü.A. Gewässer	Niederste / Mittlere / Höchste Wasserstände in cm I	II	III	IV	V	VI	VII	VIII	IX	X	XI	XII	Jahr	Datum	Niederster und höchster beobachteter Wasserstand vor dem Berichtsjahr bezogen auf den angegebenen Pegelnullpunkt cm	Datum
299	ǂ	Ebensee	103)	101	106	122	180	147	131	111	99)	92	84	95	84	16.11.	63	14.03.1996
		205203 F0100 F0211 422.17	125)	117)	159	173	208	189	177	161	127)	126)	105	126	149			
		Traun	166	183	289	274	245	238	312	336	191	194	223	252	336	16.08.	669	12.08.2002
300	|	Jagdschloß Langbathsee	96I	97I	101	104	104	103	104	103	102)	100)	96)	92	92	14.12.	94	26.08.2003
		205211 F0468 662.96	102I	100I	110I	111	105	106	107	108	105)	104)	101)	98	105			SEIT 1994
		Vorderer Langbathsee	109I	106I	144	133	110	109	114	127	112)	111)	126	123	144	15.03.	202	12.08.2002
301	|	Ebensee (Unterlangbath)	102	103)	109)	108	95	96	100	101	98	100	97	101	95	17.05.	86	09.10.1941
		205229 F0205 431.17	112)	112)	123)	118	107	104	110	112)	108	107	107	113	111			
		Langbathbach	131	148)	173	149	120	117	173	176)	140	119	160	158	176)	16.08.	280	02.08.1991
302		Ebensee (Landungssteg)	156	132	152	174	184	184	184	184	184	185	185	186	132	09.02.	80	15.10.1947
		205237 F0451 420.97	176	145	177	183	186	188	193	189	186	187	190	191	183			
		Traunsee	189	156	191	197	190	203	205	205	190	194	207	207	207	22.11.	510	14.09.1899
303	|	Gmunden (Esplanade)	90	83	86	107	117	117	118	118	118	118	117	118	83	09.02.	53	15.10.1947
		205245 F0451 421.31	110	85	109	114	119	122	126	123	120	120	122	122	116			
		Traunsee	123	90	125	135	126	138	140	140	127	131	139	139	140	30.07.	413	07.09.1920
304	|	Theresienthal	100	94	108	127	174	155	139	116	100	100	92	104	92	15.11.	73	22.11.2005
		206128 F0100 F0200 410.00	137	122	177	194	229	205	195	175	137	137	114	141	164			
		Traun	177	182	306	299	262	262	354	357	194	186	234	262	357	16.08.	554	13.08.2002
305	|	Roitham	127	122	134	152	199	140	162	122	116	123	116	122	116	11.09.	98	13.03.1949
		205252 F0100 F0200 F0206 362.21	170	155	201	215	242	224	216	200	168	168	148	172	190			
		Traun	231	206	308	293	282	270	335	336	216	216	252	280	336	16.08.	510	14.08.1959
306	ǂ	Zell am Moos	156)	155)	162)	163)	155	152	148	151	146)	146)	146	161	146)	16.10.	90	24.10.1911
		205260 F0462 S0037 551.42	168)	163)	175)	175)	170	157	152	159	151)	148)	153	173	162			
		Zeller See (Irrsee)	202)	187)	218)	192	190	162	158	166	159	159)	164	198	218)	13.03.	285	08.07.1954
307	|	Mondsee (Armaturenwerk)	121I	123	127	134	118	117	118	121	118	118	117	118	117	12.11.	105	28.10.1921
		205278 495.38	132D	128	140	141	131	124	122	125	123)	125	124	135	129			
		Zeller Ache	161	146	189	170	143	146	151	163	137	151	178	197	197	20.12.	380	08.07.1954
308	ǂ	Mondsee (Limnolog.Institut)	150	149	151	153	148)	147)	145)	149	142	148	146	148	142	07.09.	65	14.11.1901
		205286 F0452 479.33	154	152	162	162)	153)	152)	151)	153	150)	152	151	159)	154			
		Mondsee	160	156	187	176)	162)	158)	159)	166	159	155	166	191)	191)	22.12.	328	14.09.1899
309	ǂ	Fuschl	86)	84)	86)	97	80	78	75)	77	76	81	77	85	75)	03.07.	60	30.08.2003
		203653 F0463 662.40	93)	90)	108)	109)	91	83)	82)	87)	81)	87	86	101	92			
		Fuschlsee	100)	97)	131)	118	110	88	90	99	85)	91	99	127	131)	18.03.	223	08.07.1954
310	|	Hof bei Salzburg	140	136	141	149	136	134	129)	134	129	132	132	139	129	24.09.	109	05.02.1958
		203661 F0212 660.24	145	142	162	162)	144	138	136)	140	135	137)	138)	152	144			
		Fuschler (Griesler) Ache	152	147	198	181	161	146	146	167	142	148	159)	190	198	15.03.	275	08.07.1954
311	|	St. Lorenz	146	143	146	147	136	134	129	134	130	133	133	139	129	11.07.	95	30.10.1959
		205294 492.41	154	148	164	161	143	141	140)	143	138	140	140	154	147			
		Griesler Ache	188	167	275	232	158	183	186	253	175	177	202	294	294	21.12.	363	02.08.1991
312	|	See am Mondsee	49	51	52	54	49	48	46	49	43	48	46	50	43	12.09.	14	17.10.1947
		205302 F0452 480.24	56	53	63	61	54	52	51	53	50	52	51	60	55			
		Mondsee	62	58	88	74	62	58	59	66	58	58	68	94	94	22.12.	210	10.07.1954
313	ǂ	See am Mondsee (Au)	132	129	140	147	130	126)	125	127	126	119	123	127	119	30.10.	108	17.08.1994
		206185 F0211 477.35	150	138	172	168	141	137)	134	138	133	133	134)	157)	145			
		Seeache	171	153	225	204	167	150	158	185	157	151	183)	237	237	22.12.	314	03.03.1987
314	|	Unterach am Attersee	167	166)	167)	169	167	161	161	161	158	161	156	160	156	20.11.	100	28.09.1911
		205328 F0450 467.55	170	169)	173)	173	171	169	166	168	164	169	165	171	169			
		Attersee	177	176)	183	180	175	173	171	173	170	173	173	182	183	14.03.	255	15.08.1959
315	|	Weißenbach am Attersee	67	67)	70	73	76	68	67	67	67	69	65	69	65	18.11.	30	24.01.1980
		205336 F0256 473.22	72	70)	81	87	86	75	74	75	75	75	69	75	76			
		Ausserer Weißenbach	84	90	130	131	100	108	113	152	113	90	92	110	152	16.08.	262	23.07.1955
316		Weißenbach am Attersee (Seepegel)	160	157	159	162	158	157	153	154	149	157	150	156	149	12.09.	103	02.11.1947
		205344 F0450 467.62	162	159	165	164	161	160	156	158	155	160	155	162	160			
		Attersee	163	162	175	170	166	163	161	163	160	161	161	170	175	16.03.	259	15.08.1959
317	|	Kammer	147	144	147	148	146	143	139	140	136	144	138	145	136	13.09.	91	11.11.1994
		205351 F0450 467.75	149	147	152	152	148	147	143	146	142	148	143	150	147			
		Attersee	151	149	163	159	154	151	149	151	148	150	150	161	163	16.03.	277	16.09.1899
318	|	Raudaschlsäge	46	42	39	31	42	36	33	33	33	37	28	33	28	05.11.	24	26.12.2006
		205369 F0211 466.31	54	49	65	64	53	49	47	48	46	46	47	56	52			
		Ager	70	64	86	83	72	63	56	63	51	54	63	85	86	16.03.	118	18.08.1959
319	ǂ	Dürnau	54	52	59)	68	57	52	55)	47)	48	50	39	48	39	01.11.	36	10.10.2006
		206276 F0211 434.32	71	60)	95)	95	74	65	63)	63)	58	58)	59	75	70			
		Ager	88	78)	132	125	108	94	91)	95)	72	66)	86	129	132	15.03.	168	12.08.2002
320	|	Stauf	123	121	124	125	121	120	119	119	116	119	118	118	116	11.09.	110	03.12.1986
		205377 500.87	129	125)	135	133	125	124)	123	123	122	122	123	128	126			
		Vöckla	149	142	204	175	133	187)	146	179	147	135	188	225	225	21.12.	372	12.08.2002

Monats- und Jahresmittel der Wasserstände mit Extremwerten

Nr.	Schreibgerät	Pegel Mst.Nr. Fußnotencode PNP m ü.A. Gewässer	Niederste / Mittlere / Höchste Wasserstände in cm I	II	III	IV	V	VI	VII	VIII	IX	X	XI	XII	Jahr	Datum	Niederster und höchster beobachteter Wasserstand vor dem Berichtsjahr bezogen auf den angegebenen Pegelnullpunkt cm	Datum
321	|	Redl	121	117	123	126	123	119)	116	119	118	115	119	119	115	31.10.	25	27.08.1974
		205385 470.44	131	126	139	133	126	129)	127)	124	122	122	127	131	128			
		Frankenburger Redl	154	149	230	172	136	202)	213	162	143	131	255	251	255	21.11.	392	06.08.1985
322	ǂ	Timelkam	34)	24	30	35	23	27	16	19	16	16	13	18	13	07.11.	22	19.10.2007
		205393 F0205 441.65	47)	39)	67)	57	39	39	35	31	28	27	36	47	41			SEIT 1989
		Vöckla	94)	79)	223	145	57	161	120	132	71	50	222	258	258	21.12.	527	12.08.2002
323	|	St. Georgen im Attergau	153)	150	154	148)	144)	143)	145)	146)	144	147	148	151	143)	04.06.	128	29.01.1992
		205401 531.36	161)	155	167)	158)	149)	148)	150)	150)	149)	150	153	160	154			
		Dürre Ager	181	176	236	197)	159)	170)	178)	203)	175	168	217	254	254	21.12.	390	12.08.2002
324	|	Timelkam (Fußgängersteg)	139	137I	141	144	133	130	127	124	116	125	127	138	116	11.09.	80	26.07.2002
		206383 F0257 443.86	149	142I	160	157	142)	136	133	132	129	132	138	151I	142			
		Dürre Ager	174	166	240	206	159	162	168	199	165	153	221	252	252	21.12.	379	12.08.2002
325	|	Vöcklabruck	102	100	102	106	103	100	96	92	93	96	95	99	92	30.08.	94	17.07.1950
		205419 418.61	110)	104)	121)	115	108	106	102	98	97	100)	105	112	107			
		Vöckla	132)	121	223)	170	117	168	138	157	117	113	219	247	247	21.12.	594	13.09.1899
326	ǂ	Schalchham	141)	133)	148)	161)	143)	133)	137)	132)	131)	127)	129)	131)	127)	29.10.	72	17.10.1992
		205427 F0211 411.19	162)	148)	191)	186)	160)	153)	148)	149)	142)	141)	145)	165)	158			
		Ager	193)	168)	294)	230)	197)	220)	186)	205)	168)	159)	257)	292)	294)	15.03.	510	13.08.1959
327	ǂ	Aurachkirchen	136I	135I	140	139	127	128	130)	129	132	135	132	136	127	31.05.	118	29.08.2003
		205435 419.88	146I	140I	151)	148)	139	137)	140)	139)	139	140	140	147I	142			SEIT 1989
		Aurach	169	151	221	187	148	154)	165	197	177	161	213	217	221	15.03.	352	18.01.2005
328	|	Pitzenberg	117)	116)	117)	117)	119)	119)	117)	114)	117)	117)	117)	118)	114)	14.08.	108	10.02.1988
		205443 404.29	120)	117)	123)	125)	122)	121)	121)	118)	119)	118)	120)	122)	121			
		Staiger Bach	154)	124)	217)	159)	148)	156)	172)	145)	139)	123)	220	218)	220	21.11.	299	12.08.2002
329	ǂ	Fischerau	130	126	135	143	129	123	119	117	119	115	118)	116	115	16.10.	2	04.07.2000
		205450 F0205 F0211 348.00	149	138	168	163	144	139	137	136	133	132	136)	150	144			SEIT 1984
		Ager	172	151	259	201	172	182	164	188	158	146	228)	255	259	15.03.	360	12.08.2002
331	|	Oberschwaig	49	49	50	52	50	48)	48	47	47	47	49	50	47	06.09.	41	16.08.1974
		205476 367.14	52	50	55)	55)	52)	51)	50)	49	49	49	52	53	51			
		Schwaiger Bach	73	55	105	73	58	103	73	77	65	57	105	101	105	14.03.	355	12.08.1959
332	|	Almsee	110I	111D	110D	112	115	118	114	116)	110)	114	108	106	106	11.12.	93	06.02.1987
		205484 F0466 586.39	112D	115D	114D	114	118	123	118	120)	115)	119	111	109	116			SEIT 1987
		Almsee	114D	119D	118D	117	126	128	123	123	120)	123	117	115	128	03.06.	179	06.10.1996
333	ǂ	Grünau	114	112	118	119	122	121	117	114	110	114	102	109)	102	04.11.	92	28.12.2006
		206508 518.86	124	118	127	127	127	130	128	128	119	120	115)	120)	124			
		Alm	145	132	190	151	133	160	166	195	151	135	167)	165)	195	16.08.	345	12.08.2002
334	ǂ	Friedlmühle	124	122	130	147	136	124	123	139	123	110	117	121	110	31.10.	103	06.12.1967
		205500 F0205 442.11	144	136	161	164	159	160	160	162	149	145	137	149	152			
		Alm	182	156	277	211	167	209	224	283	215	175	242	227	283	16.08.	478	12.08.2002
335	|	Au (Mittlere Au)	99D	98I	105	106	99	98	98	99)	97	100	97	102	97	06.09.	97	17.10.2007
		206292 F0257 367.71	110D	105I	117	116	105	104	110	108)	107)	106	106	112I	109			
		Laudach	138D	115I	186	161	115	143	166	191)	150	140	183	173	191)	16.08.	349	05.09.1987
336	ǂ	Penningersteg	123	121	126	129	131)	124	123	122)	117)	117	116)	120	116)	16.11.	101	01.02.1964
		205518 357.71	131	127	139	138	135)	134	135	135)	128)	128)	125)	131	132			
		Alm	152	133	211	173	141	157	175	208)	170)	144	193	181	211	15.03.	347	01.08.1977
337	|	Hafeld	102	86	109	127	156	127	126	95	88	91	85	92	85	12.11.	5	31.10.2004
		205526 F0100 F0200 F0211 330.55	131	114	165	171	182	168	163	153	126	120	108	133	145			
		Traun	174	152	319	260	205	213	272	309	186	155	252	273	319	15.03.	550	08.09.1920
338	ǂ	Wels-Lichtenegg	122)	119	149	160	190	161	158	133	119	121	117	117	117	16.11.	102	16.11.2005
		206391 F0100 F0200 F0211 309.00	161)	143)	202	209	219	203	197)	182)	152	153	139	165	177			
		Traun	203)	182)	368	305	242	251	314	349	215	189	292	313	368	15.03.	650	12.08.2002
339	|	Au bei der Traun	70)	70	70	70	71)	70)	69)	69	69	68	68	70	68	25.10.	TR	15.09.2001
		206516 322.44	71)	72	72	72	72)	72)	70)	70	70	70	70	73	71			
		Welser Mühlbach	74	74	74	74	74)	74)	74)	73	73	73	73	75	75	30.12.	85	02.10.2004
341	|	Oberschauersberg	155)	155	155	156	152	152	152	151	149	151	151	151	149	22.09.	116	10.10.1973
		205534 F0200 322.42	159)	156	161	160	156	154	155	155	156	155)	156	157I	157			
		Aiterbach	166	159	199	181	159	164	168	194	177	162)	200	186	200	21.11.	345	12.08.2002
342	ǂ	Baumgarting	141)	141	141	144	141	140)	139	139	139	139	139	139	139	11.08.	134	23.09.2003
		206797 F0225 343.19	144)	142)	148)	148	143	141)	141)	142)	142)	140)	144)	145	143			
		Grünbach	158	149	208)	175	151	154	161	202	161)	154)	215)	216	216	21.12.	345	12.08.2002
343	|	Holzermühle	93	88	90	93	92	87	89	89	91	89	89	90	87	03.06.	88	07.07.2002
		205609 F0205 370.01	97	95	97	96	95	94	94	95	94	93	94	96	95			
		Sipbach	104	98	121	106	98	107	109	126	106	103	124	123	126	16.08.	283	12.08.2002
344	|	Hörsching (Ort)	134I	136	139	138	131	130	129	128	127	128	128	133	127	07.09.	110	25.08.1995
		206607 286.16	146D	140)	147	144	137	135	133	135	131	131	134	139I	138			
		Hörschinger Bach	166D	150	185	160	160	193	149	181	147	142	167	171	193	04.06.	345	12.08.2002

Monats- und Jahresmittel der Wasserstände mit Extremwerten

Nr.	Schreibgerät	Pegel Mst.Nr. Fußnotencode PNP m ü.A. Gewässer	Niederste / Mittlere / Höchste Wasserstände in cm I	II	III	IV	V	VI	VII	VIII	IX	X	XI	XII	Jahr	Datum	Niederster und höchster beobachteter Wasserstand vor dem Berichtsjahr bezogen auf den angegebenen Pegelnullpunkt cm	Datum
345	|	Kirchdorf an der Krems	68	65	69	70	65	64	64	66	66	66	65	67	64	23.06.	35	21.08.1971
		205633 414.44	75)	69)	79	76	69	67	73	72	73	70	71	73	72			
		Krems	116	81	159	108	86	109	136	161	130	94	181	131	181	21.11.	315	12.08.2002
346	ǂ	Kremsmünster (Ort)	66	67	68	74	66)	64)	69)	63)	62	66)	60	73	60	03.11.	32	04.08.1967
		205641 F0205 338.84	89	80)	98	90	77)	76)	86)	80)	83	77)	81	86	84			
		Krems	152	92)	224	151	92)	108	139	217	168	117	225	182	225	21.11.	522	12.08.2002
347	ǂ	Unterrohr	178	176	179	178	177)	173	175	176	174	175	175	177	173	23.06.	146	10.10.1991
		206813 318.39	186	180	190	184	180)	178)	185	184	182	179	182)	186	183			
		Sulzbach	215	187	271	213	188)	202	257	327	226	213	290	250	327	16.08.	517	12.08.2002
348	ǂ	Kremsdorf	149	141	152	158	150	150	150	149	152	155	153	158	141	26.02.	129	14.07.2003
		205658 270.35	164	153	174	167	157	155	166	164	165	160	166	172	164			
		Krems	235	165	306	233	166	188	228	341	272	205	322	284	341	16.08.	571	12.08.2002
349	ǂ	Ebelsberg	88	88	108	105	123	93	92	90	62	56	62	59	56	06.10.	62	05.03.1989
		205682 F0100 F0200 F0211 250.85	106	100	168	171	192	157	135	128	94	80	85	104)	127			
		Traun	194	153	419	327	260	246	319	383	188	167	327	328	419	15.03.	770	13.08.1959
		DONAUGEBIET ZWISCHEN TRAUN UND ENNS																
350	ǂ	Engerwitzdorf	128D	128)	132	132	123	117	114	115	116	121	118	125	114	02.07.	103	06.11.1983
		206573 S0043 313.19	136D	134D	155)	143)	133	124	123	125	124	124	127	132I	132			
		Große Gusen	170)	147	241)	206	154	156	238	217	164	141	177	151	241)	01.03.	375	13.08.2002
351	ǂ	Unterweitersdorf	134	134	142	136	130	125)	124	124	126	129	128	132	124	12.08.	105	21.07.2003
		206854 327.42	139D	138I	156	146	138	129)	128)	130	129	131	133	137I	136			
		Kleine Gusen	166	145	185	174	149	141	144	165	141	136	158	159I	185	01.03.	510	06.08.2000
352	|	St. Georgen an der Gusen (Bad)	97D	98D	125)	109	97	87)	76	82)	84)	84	82	95I	76	03.07.	77	07.08.2007
		206375 246.67	116D	113D	151)	129)	114)	96)	93)	98)	94)	94)	101	108I	109			
		Gusen	164)	128)	235)	202)	152	109)	169)	189)	133)	109	172	139	235)	14.03.	516	08.08.2002
353	|	St. Florian bei Linz	138	140	139	140	137	133	134	133	134	135	136	139	133	24.06.	121	27.05.1989
		205690 F0205 258.21	146)	143	146	146	143	143	143	143	142	142	143	144	144			SEIT 1989
		Ipfbach	163	149	186	170	161	218	211	224	173	161	216	191	224	16.08.	462	12.08.2002
		ENNSGEBIET																
354	ǂ	Flachau	103	101	106)	107	133)	131)	120)	118)	109)	105)	105)	102)	101	06.02.	TR	03.04.1976
		203703 895.03	106	105	113)	123)	153)	149)	138)	131)	118)	119)	112)	108)	123			
		Enns	113	112	122	147)	171)	199)	204)	177)	133)	152)	124)	129)	204)	20.07.	265	20.08.1913
355	ǂ	Altenmarkt im Pongau	30	28)	39	42	70	61)	49)	46	39)	36)	31)	23	23	09.12.	12	26.01.1984
		203711 F0226 838.96	34)	32)	47)	60	89	83)	72)	63	45)	47)	37)	34)	54			
		Enns	60	46)	73	98	116	157	176)	128	67	87)	61)	61)	176)	20.07.	230	06.08.1985
356		Radstadt (Enns)	135	135	150	150	180	170	160	157	140	135	135	135	135	09.01.	100	24.02.1922
		203729 823.31	140D	138	156	166	190	187	179	170	149	151	139	141	159			
		Enns	177D	150	180	190	215	250	280	240	160	170	170	170	280	20.07.	445	18.12.1902
357	|	Löbenau	18)	17	19	19	31	25	25	23	21	22	19)	19	17	17.02.	9	09.01.2000
		203737 F0226 835.80	19)	18	20	26	43	33	33	30	24	25	21)	20	26			
		Taurach	21	19	26	46	57	51	89	74	30	56	25	29	89	20.07.	180	26.08.1999
358	ǂ	Forstau	24	22	26	27	42	34	33	38)	35)	34)	33	29	24	22.02.	10	09.01.2000
		203919 868.25	26	25	30	38	55	43	43)	44)	38)	38)	34	34	37			
		Forstaubach	46	41	39	60	70	90	108)	85)	44)	74	38	45	108)	20.07.	213	12.08.2002
359	|	Tetter	39)	33)	41	44	69	81)	78)	61)	52)	52	46	43	33)	18.02.	17	20.02.1973
		210625 1019.47	42)	39)	49)	59	109)	109)	98)	85)	61)	68)	55	46	68			
		Unterthaler Bach	54)	51)	68)	86	160)	145)	165)	209)	82)	148	81	56	209)	16.08.	400	13.08.1959
360	ǂ	Schladming	56	51	62)	65)	99	85	77	72	66	63	60	57	51	17.02.	38	20.10.1986
		210641 F0205 724.85	61	60)	72)	84)	124	107	99	91	73	74	66	64)	81			
		Enns	77	73)	90	115	150	148	195	184	87	124	79	86)	195	20.07.	366	13.08.1959
361		Aich	160	153	161	165	190	181	174	172	162	160	154	153	153	17.02.	113	07.03.1908
		210674 F0205 688.86	163	158	169	179	207	196	189	184	167	169	160	158	175			
		Enns	168	168	178	198	224	214	245	257	173	195	170	174	257	16.08.	380	13.08.1959
362	|	Trautenfels	36	30	43	44	88	61)	56)	52	43	39	31)	32)	30	17.02.	12	03.02.2005
		210740 F0100 F0205 639.96	48	45	68	88	151	112)	103)	99	60	66)	50)	52)	79			SEIT 1995
		Enns	92	84	118	141	203	166	218)	298	102	129	93	107)	298	16.08.	495	13.08.2002
363	|	Irdning	194I	187I	198	199	213	198)	198)	199	197)	199	196	197	187I	17.02.	185	14.02.2006
		210732 F0100 F0205 644.07	197I	196I	203	208	234	209)	210)	212)	203)	214)	200)	201)	207			SEIT 2001
		Donnersbach (Irdningbach)	210	201	213	247	293	306)	319)	398)	230)	246	211)	214)	398)	15.08.	514	12.08.2002
364	|	Aigen im Ennstal-Ketten	251)	244	250	255	278)	255)	252)	263)	258)	253)	252)	250D	244	17.02.	215	24.01.2004
		210773 F0100 F0205 637.78	254D	252D	262)	268)	295)	269)	269)	274)	263)	261)	255)	253D	265			
		Gulling	264)	260)	275)	300)	313)	309)	359)	370)	284)	275)	260)	263	370)	16.08.	461	15.02.1994

Monats- und Jahresmittel der Wasserstände mit Extremwerten

Nr.	Schreibgerät	Pegel Mst.Nr. Fußnotencode PNP m ü.A. Gewässer	Niederste / Mittlere / Höchste Wasserstände in cm I	II	III	IV	V	VI	VII	VIII	IX	X	XI	XII	Jahr	Datum	Niederster und höchster beobachteter Wasserstand vor dem Berichtsjahr bezogen auf den angegebenen Pegelnullpunkt cm	Datum
365	|	Hintersteineralm 206532 1014.83 Hintersteinerbach	120) 122) 130)	119 121 132	122 127 145	124 133 143	131 135 139	126 131 140	122 130 148	120 124 156	119 124 138	120 125 137	120 121 126	121 123 127	119 126 156	17.02. 16.08.	86 235	27.06.2004 03.09.1998
366	ǂ	Liezen (Röthelbrücke) 210799 F0100 F0205 627.00 Enns	175 191 254	163 187 240	190 229) 310)	193 255 332	265 343 403	217 284 358	203 272 424	199 263 531	185) 209) 258	173) 213) 276)	168) 189) 242)	163) 190) 260)	163) 235 531	15.12. 16.08.	106 696	27.01.1985 13.08.2002
367	|	Selzthal 210815 632.93 Paltenbach	171 177 185	164I 174I 182	173 184 201	167 192 218	206 218 234	187) 203) 223)	178) 208) 266)	189) 206) 283)	182) 191) 211)	174) 192) 219)	166) 181) 199)	169) 181) 199)	164I 192 283)	12.02. 16.08.	148 345	09.03.1940 08.09.1920
368	|	Admont (Enns) 210823 F0100 F0205 616.80 Enns	140 153 201	130) 149) 182)	158) 188) 249)	161 208) 270)	221) 277) 316)	178) 229) 286)	167) 222) 339)	169 216) 401	154 171 213	142) 175) 224)	133) 150) 192)	133 155) 218	130) 191 401	17.02. 16.08.	104 521	15.03.1996 13.08.2002
369	|	Weng bei Admont 211615 F0100 F0205 609.95 Enns	259) 267) 304)	252) 265) 285)	268) 291) 341)	268) 308) 363)	321) 373) 409)	288) 332) 383)	274) 324) 434)	278) 318) 491)	265) 278) 312)	259) 283) 325)	252) 263) 296)	251) 267) 319)	251) 297 491)	09.12. 16.08.	221 683	08.03.1929 14.09.1899
370	|	Gstatterboden 210849 F0062 F0100 F0205 565.94 Enns	315 331 387	307 325 361	333 365 427	338 389 452	405 458 498	369 414 470	353 412 547	373 423) 622	359 379 417	347 383 425	339 356 396	305) 350) 415	305) 382 622	31.12. 16.08.	190 619	22.12.1975 09.09.2007
371	|	Hieflau 210856 F0200 483.71 Erzbach	213) 236) 260)	225I 235D 247	239 257 278	236) 270) 313)	271) 293) 311)	232) 268) 319)	215 262) 362	214) 258) 344	233 241 266	230) 241) 276	221) 231) 251)	223 245) 278	213) 253 362	04.01. 24.07.	172 466	11.02.1991 12.08.2002
372	|	Gußwerk 210864 F0200 F0207 735.50 Salza	123 135 170	120 130 143	124 144 181	134 147 163	124 136 150	121 133 172	119 141 253	121 133 197	116 127 154	118 125 145	112 123 144	122 134 166	112 134 253	11.11. 24.07.	70 342	14.12.1991 08.08.2006
373		Weichselboden (Lattenpegel) 210872 F0207 664.79 Salza	68 83 115	69 78 95	82 99 144	88 99 122	73 86 103	70 81 108	69 96 250	70 85 178	67 74 100	64 71 92	64 68 90	70 85 120	64 84 250	27.10. 24.07.	34 350	16.12.1987 08.08.2006
374	ǂ	Weichselboden 210880 F0207 668.63 Radmerbach (Buchbach)	192 202 251	190 199 224	196 211 264	202 219 262	189 204 231	182 191 255	181 194 298	180 186 286	178 184 215	177 182 208	177 181 211	182 190 220	177 195 298	06.11. 20.07.	132 311	28.02.1991 07.08.2006
375	|	Wildalpen 210898 F0200 F0207 583.06 Salza	124 151 198	127 142 165	144 168 231	155 178 230	170 187 202	158 179 231	144 182 322	141 166 273	126 147 183	118 144 179	122 132 171	127 154 207	118 161 322	25.10. 24.07.	101 465	24.01.2006 21.07.1959
376	|	Platzl 206763 F0065 421.00 Laussabach	142 157 196	138) 151) 167	148 166 240	152 164 179	145 161 173	146 162 218	146 168 253	144 161 267	142 155 190	138 152 187	133 146 205	143 161 227	133 159 267	10.11. 16.08.	121 358	10.11.2005 12.08.2002
377	|	Weyer Markt 205732 F0065 383.76 Gaflenzbach	145) 153) 185	145 148 154	146 155 209	144 148 161	141 144 150	140 144 182	142 151 213	143 148 217	142 146 176	141 144 163	140 143 179	144 152 201	140 148 217	23.06. 16.08.	135 367	12.08.1986 SEIT 1984 12.08.2002
378	|	Pechgraben 206540 S0042 420.78 Pechgraben	118I 130D 194I	121) 126D 142D	122) 133) 187	122) 128) 147	114) 123) 141)	113 122 173	124) 161) 222)	151) 158) 219)	154 159) 204)	147 156 192	145 155) 245)	154 166I 235	113 143 245)	01.06. 21.11.	102 403	11.02.1990 26.07.1989
379	|	Große Klause 206367 F0065 463.43 Reichramingbach	116 141) 205	113 129 162	123 148 250	131 148 188	122 135 169	112 129 204	120 150 244	114 134 265	113 130) 191	113 127) 181	111 124 214	123 143 222	111 137 265	04.11. 16.08.	101 377	25.08.2000 12.08.2002
380	ǂ	Reichraming 205740 F0065 347.78 Reichramingbach	29 45 92	28 38 51	37 50 143	36 48 79	33 42 66	31 42 82	32 52 133	27) 43) 153	30 40 85	27 39 77	27 38 119	36 49 119	27 44 153	29.08. 16.08.	19 268	04.11.1957 12.08.2002
381	ǂ	Jägerberg 205757 F0100 F0200 285.96 Enns	26 122) 212	26 109) 168	74) 160) 309	90) 176) 244)	144 205) 234	96 177) 267)	76 183) 455	68 165) 444	37) 132) 219)	60 123 207	27 96) 247	28 130 250	26 148 455	03.01. 24.07.	12 773	14.08.2004 12.08.2002
382	ǂ	Dietlgut 205765 S0038 642.78 Steyr	53 55 60	52 54 60	57 61 74	58 63 72	64 75 91	63 76 110	62 70) 96	58 67) 104	55 59 78	52 58 81	53 56) 63)	55 58 63	52 63 110	29.10. 24.06.	20 168	23.01.1952 12.08.2002
383	|	Hinterstoder (Weißenbach) 206425 645.24 Weißenbach	122 122 128	120 121 125	122 124 137	122 123 130	123 125 131	118 123 206	118 125 155	118 123 151	118 121 139	120 124 135	121 122 132	121 123 135	118 123 206	22.09. 23.06.	105 240	21.06.1991 06.08.1985
384	|	Polsterlucke 205773 F0258 614.01 Krumme Steyr	122 151	124 132 147	133 141 157	136 148 162	153 173 197	157) 183) 218)	153) 173) 205)	146 158) 202)	142 151 180	140 154 178	133 137 145	130) 135) 143	122 218)	05.01. 24.06.	98 232	24.01.2000 12.08.2002
385	|	Hinterstoder 205781 F0065 599.45 Steyr	92) 95) 102	89 93 101	98 106 126	99 109 123	115 137 170	123 148 208	121 139 184	102 123 176	99 108 133	96 110 136	89 94 106	93 98 109	89 113 208	20.02. 23.06.	92 282	14.02.2006 01.08.1977
386	|	Kniewas 205799 F0065 468.61 Steyr	86) 94) 116)	85 90 111	92 103 161	93 104 119	105 123 151	106 129 169	105 123 176	95 113 189	91 100 131	85 99 127	79 90 127	88 96 132	79 105 189	15.11. 16.08.	64 286	20.02.2003 01.08.1977

Monats- und Jahresmittel der Wasserstände mit Extremwerten

Nr.	Schreibgerät	Pegel Mst.Nr. Fußnotencode PNP m ü.A. Gewässer	Niederste / Mittlere / Höchste Wasserstände in cm I	II	III	IV	V	VI	VII	VIII	IX	X	XI	XII	Jahr	Datum	Niederster und höchster beobachteter Wasserstand vor dem Berichtsjahr bezogen auf den angegebenen Pegelnullpunkt cm	Datum
387	|	Spital am Pyhrn	118	118)	125	128	157	145	133)	126	124	122	117	119)	117	16.11.	101	20.09.2006
		205807 626.65	124	123)	136	148	163	154	151)	142)	134	133)	122	128)	138			
		Teichl	138	134	159	169	171	181	199)	207	163	152	137	151	207	16.08.	254	12.08.2002
388	|	Windischgarsten	132	132	136	137	133	132	131	134	132	130	129	131	129	11.11.	127	17.01.2006
		205815 F0065 603.32	140	136	144	142	136	138	146	142	136	134	132	139	139			
		Dambach	169	149	184	151	145	189	205	205	162	161	171	171	205	16.08.	318	12.08.2002
389	ǂ	Teichlbrücke	119	118	124	127	133	127	123	121	116	116	114	119	114	10.11.	107	17.12.1986
		205823 571.17	127	122	133	134	137	135	141	134	125	124	119	128	130			SEIT 1982
		Teichl	153	133	179	144	144	170	211	221	156	152	164	166	221	16.08.	331	12.08.2002
390	|	Roßleithen	141	138	142	143)	162)	160)	155	147	147	147)	138	137	137	16.12.	100	14.03.1988
		206482 F0205 F0258 676.85	143	141)	148)	158)	186)	176)	169)	158	156	155)	145	144	157			
		Pießling	153	147	172	196)	218)	231)	221	256	189	181	149	149	256	16.08.	273	06.08.1985
391	|	Roßleithen (Klammstein)	127	127	129	134	150	135)	131	124	121	123	117	126)	117	16.11.	114	14.11.2005
		206821 F0258 593.60	137	135	144	154	166)	148)	151	138	138	137	125)	133)	142			
		Hinterer Rettenbach	176	165	187	186	188	173)	232	227	206	188	162	161)	232	24.07.	316	21.10.1996
392	|	St. Pankraz	146	142	155	161	177	162	156	154	146	146	143	151	142	18.02.	115	24.02.1996
		205831 F0065 F0206 484.58	160	154)	171	177	194	182	186)	175	164	162	151	165	170			
		Teichl	200	174	241	208	214	238	307	322	221	201	219	225	322	16.08.	517	12.08.2002
393	|	Spering	120)	124)	126)	130	140	125	122	119	115	117	114	123	114	13.11.	105	12.10.1986
		206524 F0258 513.95	131)	131)	138)	146)	150	137	138	132	134	131	121	129	135			
		Vorderer Rettenbach	157	156)	169)	165	164	170	184	187	180	165	146	149	187	16.08.	226	12.08.2002
394	|	Steyrling	106	106	114	119	112	108	107	109	105	105	102	108	102	16.11.	81	12.03.1996
		205856 F0065 F0257 496.68	118	113	126	126	120	115	119	121	116	114	109	119	118			
		Steyrling	144	136	186	142	130	135	167	180	165	134	159	165	186	15.03.	306	12.08.2002
395	|	Klaus an der Pyhrnbahn	124	121	132	141	158	153	142	132	121	115	115	124	115	15.11.	104	07.01.1985
		205864 F0065 F0200 420.29	143	134	162	166	193	187	186	167	148	146	130	147	159			
		Steyr	215	173	300	206	220	245	314	343	247	204	236	239	343	16.08.	650	07.09.1920
396	|	Dandelmühle	121	120	125	126	122	121	121	121	118	120	118	121	118	15.11.	109	04.07.2002
		205872 398.72	126	123	131	130	125	125	130	129	126	125	121	126	126			
		Paltenbach	135	128	170	146	131	156	169	184	162	138	157	150	184	16.08.	242	12.08.2002
397	|	Innerbreitenau	93	91	97	99	89	87	91	89	83	81	78	88	78	10.11.	60	05.07.1999
		205880 F0065 488.80	103	97	107	107	98	95	108	101	96	92	88	99	99			
		Krumme Steyrling	135	110	174	127	114	123	175	179	144	115	143	146	179	16.08.	374	12.08.2002
398	|	Molln	62	61)	65	71	62)	61)	63	65	61)	63)	59)	65	59)	10.11.	58	07.11.1999
		205898 F0065 F0205 404.16	75)	68)	82	82	71)	68)	82	77)	72)	70)	68)	78	74			
		Krumme Steyrling	113	82	166	111	90	103	163	168	126	96	130	131	168	16.08.	355	12.08.2002
399	|	Leonstein	149	152)	154	154	149)	148)	149	146	145	150	149	149	145	11.09.	132	16.09.2005
		205583 422.90	160)	155)	161)	159	153)	151)	155	153	155	153	153	155	155			
		Schmiedleitnerbach	183	160)	205	186	165	168	223	224	197	180	206	190	224	16.08.	333	24.01.2006
400	ǂ	Pergern	90	84	95	103	113	106	101	93	85	79	76	87	76	11.11.	74	26.08.2003
		205914 F0200 301.81	104	96	117	118	128	124	128	117	104	101	90	104	111			
		Steyr	145	111	233	148	141	152	229	268	175	138	179	169	268	16.08.	458	13.08.1959
401	|	Steyr (Ortskai)	37	34	75	81	137	93	74	66	37	59	31)	35	31)	09.11.	24	26.08.2003
		205922 F0100 F0200 283.97	112	96	145	154	191	165	164	147	111	108)	84)	116)	133			
		Enns	191	147	279	211	216	231	375	375	192	187	229)	224	375	24.07.	740	12.08.2002
402	|	Steyr (Zollamt)	103	59)	60)	60	54)	53)	56	56)	54)	56)	55)	60	53)	01.06.	83	15.09.2002
		206599 F0065 S0044 290.37	120)	79)	73)	68	60)	59)	67	62)	61)	61)	61)	69l	70			
		Ramingbach	165	120)	133)	90	83	93)	125	139	110)	98	154	152	165	27.01.	406	12.08.2002

DONAUGEBIET ZWISCHEN ENNS UND MARCH

403	ǂ	Mauthausen (Strom-km 2110,98)	423	420	433	437	439)	432	427	424	418)	418	408	425	408	16.11.	25	12.01.1954
		207084 F0154 235.98	440	435	449	451	452)	449	450	446	435)	432	431	436	442			
		Donau	453	445	490	476	469	467	488	503	449	444	450	465	503	16.08.	920	11.07.1954
404	|	Freistadt (Hafnerzeile)	107	105	107	109)	103	101	100	106	102	109	101	110	100	16.07.	82	19.07.1976
		205948 538.42	110l	108l	113	114)	108)	105	112	118	112	111	111	114l	111			
		Feldaist	133l	125l	133	127)	118)	140	277	248	121	115	128	146l	277	12.07.	363	08.08.2002
405	ǂ	Kefermarkt	114	111)	122)	114	108	104	106	112)	109)	107)	104	109)	104	21.06.	98	20.06.2007
		206581 462.04	123D	121D	136)	132)	120	112	119)	125)	115)	110)	112)	119D	120			
		Feldaist	155	135)	176)	155)	134	135	230	204)	130)	121)	138	152)	230	12.07.	504	08.08.2002
406	ǂ	Weitersfelden	123D	110	124	124	120)	117	110	113	115	108	105	109	105	01.11.	105	07.08.2007
		206680 676.66	135D	134l	151	146)	133)	124)	129	129	124	121	120	121l	131			
		Wald-(Schwarze) Aist	169	149	215	171	151	149	171	185	166	132	140	141l	215	01.03.	470	13.08.2002
407	ǂ	Pfahnlmühle	113)	111	130	109	102	103	108	105	103	103	103	101	101	10.12.	21	24.07.1986
		205971 F0200 322.36	135D	132l	152	148	133)	121	125	129	121	117	117	122l	129			
		Waldaist	166	149	196	168	151	137	157	196	151	132	143	149l	196	01.03.	506	13.08.2002

Monats- und Jahresmittel der Wasserstände mit Extremwerten

Nr.	Schreibgerät	Pegel Mst.Nr. Fußnotencode Gewässer	PNP m ü.A.	Niederste / Mittlere / Höchste Wasserstände in cm I	II	III	IV	V	VI	VII	VIII	IX	X	XI	XII	Jahr	Datum	Niederster und höchster beobachteter Wasserstand vor dem Berichtsjahr bezogen auf den angegebenen Pegelnullpunkt cm	Datum
408	|	Schwertberg (Kaolinwerk)		110	117I	118	124	106	112	116	110)	114)	111)	105)	107	105)	03.11.	95	21.09.2003
		205989 F0200	253.24	139I	135I	161	158	141	126	129	137)	125)	121)	121)	127D	135			
		Aist		187	152	211	182	164	142	197	209	147)	137)	149	159	211	01.03.	631	13.08.2002
409	|	St. Pantaleon (Süd)		133)	134)	133)	135)	126)	122)	123)	121)	125)	120)	125)	121D	120)	23.10.	108	04.10.2000
		209247 F0104 F0212	241.68	139)	136)	138)	138)	136)	134)	135)	135)	136)	135)	137)	139D	137			
		Erlabach		159)	140)	162)	147)	148)	158)	163)	183)	164)	149)	191)	179)	191)	21.11.	284	12.08.2002
410	ǂ	Wallsee		144)	133)	195)	266	301	245	234	187	147	131	128	136	128	11.11.	88	31.12.2006
		207431	(226.00)	225)	179)	305)	327)	355)	334	334	297	200	176	170	210	259			
		Donau		303)	231)	495)	471	433	424	527	598	298	237	327	423	598	16.08.	769	07.09.2007
411	ǂ	Königswiesen (Ort)		124	116I	131	116)	121)	116	116	125)	117	117	116	116	116	06.11.	102	08.12.2003
		205997 F0205	562.56	131D	130I	145	140)	131)	122	128	136)	124)	121	121	123I	129			SEIT 1988
		Große Naarn		173	143	202	159)	152)	144	283	282	152	136	145	141	283	30.07.	429	07.08.2002
412	|	Unterweißenbach		132	131I	137	136	132	129	126	130	131	129	129	131)	126	12.07.	120	10.11.1988
		206003	612.06	137)	135I	144	141	136	132	133	137	133	132	131	132D	135			
		Kleine Naarn		178	152	180	153	146	161	187	208	144	139	141	142)	208	14.08.	372	19.06.1986
413	ǂ	Haid		161	154	182	181	167	158)	158	166	163	155	151	158	151	06.11.	138	15.11.1983
		206029	233.54	181	178	203	196	181	167)	172	183	168	164	165	168I	177			
		Naarn		242	198	246	218	206	186	260	254	202	179	192	195	260	31.07.	499	13.08.2002
414	|	Sturmmühle		136I	132	149	147	142	137)	136	137	136	131	136	138I	131	22.10.	99	27.12.1984
		206037 F0200	231.56	152I	152	164)	157)	152)	143)	142	142)	138	139	141	146D	147			
		Klambach		195	171	208	195	190	197	159	192	158	153	171	193	208	01.03.	613	14.08.2002
415	|	Grein (Schiffsstation)		695	680	710	722	741	725	722	714	700	678	701	684	678	14.10.	- 61	26.01.1869
		207100 F0155	219.43	720	707	746	753	765	759	760	747	717	710	714	726	735			
		Donau		745	726	845	820	804	796	850	895	745	728	758	794	895	16.08.	1494	14.08.2002
416	|	Waldhausen (Seeausfluß)		14	7	22	16	12	6	4	4	2	3	4	7	2	10.09.	1	26.09.1986
		206227	458.50	24	23	35	31	22	11	12	14	10	9	10	13I	18			
		Sarmingbach		43	34	53	52	35	35	43	58	28	24	31	34	58	16.08.	158	08.08.2002
417	ǂ	Isperdorf		135D	131)	145)	137)	126)	115)	108)	121)	123)	115	113	124	108)	11.07.	100	04.01.1933
		207613 F0200	232.77	144D	142)	158)	151)	143)	131)	132)	132)	130)	126)	128	133I	138			
		Isper		167)	158)	204)	189)	166)	150)	154)	188)	157)	142)	159	166	204)	14.03.	470	24.07.1957
418	ǂ	Ybbs an der Donau		222	220	241	267	291	258	251	236	194	180	175	190	175	20.11.	63	08.01.1866
		207126 F0158	212.22	253	237	296	307	321	308)	310	291	233	217	218	242)	269			
		Donau		297	261	449	400	373	368	460	505	299	264	322	373	505	16.08.	971	16.09.1899
419	ǂ	Lunz am See (Seestraße)		144)	145)	149)	155)	149)	146)	145)	144)	142)	143)	142)	146)	142)	14.09.	134	15.01.1985
		209551	592.43	156)	151)	163)	168)	160)	152)	160)	151)	153)	149)	146)	154)	155			
		Ois		199)	169)	213)	198)	175)	189)	269)	225)	189)	169)	175)	190)	269)	24.07.	345	21.10.1996
421	|	Lunz am See (Seepegel)		97I	96I	99	102	109	99	101	96	95	95	94	98	94	13.11.	84	10.01.1947
		207639 F0467 S0006	607.14	104I	100I	108	113	115	107	111	103	104)	102	98	103I	106			
		Lunzer See		123I	108	125	133	123	129	171	144	129)	115	114	118	171	24.07.	222	07.08.2006
422	|	Lunz am See (Abfluß)		121	120	125	129	135	124	126	120	118	120	119	124	118	12.09.	109	01.12.1977
		207647	598.95	130	125	134	140	143	133	138	129	130	127	123	130I	132			
		Seebach (Abfluß)		152	134	154	164	152	157	203	171	159	142	142	146	203	24.07.	262	02.08.1991
423	|	Opponitz (Mirenau)		150)	150)	158)	164)	158)	149)	152)	147)	133)	142)	138)	157)	133)	15.09.	123	01.03.1963
		207654 F0200 S0007	391.29	175)	162)	182)	184)	173)	170)	184)	165)	165)	158)	153)	177)	171			
		Ybbs		241)	179)	307)	223)	194)	309)	443)	328)	228)	206)	232)	269)	443)	24.07.	653	07.08.2006
425	|	Krenstetten		141)	143	149)	141)	134)	126)	135)	128)	127)	132)	136)	144	126)	24.06.	90	13.12.1983
		207696 F0200	304.27	161)	150)	165)	153)	144)	141)	152)	146)	145)	146)	150)	159	151			
		Urlbach		232)	164)	240)	188)	161)	209)	250)	279)	221)	207)	307	279	307	21.11.	456	12.08.2002
426	ǂ	Greimpersdorf		88)	87)	96)	102)	92)	84)	89)	85)	77)	79)	77)	92)	77)	05.11.	63	08.12.1978
		207688 F0200	261.73	119)	101)	125)	123)	107)	106)	124)	104)	104)	97)	95)	119)	110			
		Ybbs		206)	124)	252)	167)	127)	236)	329)	277)	198)	170)	240)	234)	329)	24.07.	450	03.08.1991
427	|	Mitterbach (Brücke)		68	67	73	74	70	67	66	66	64	63	62	66	62	20.11.	51	31.08.1969
		207704 F0227	785.90	73	72	80	83	79	70	75	72	70	68	65	70	73			
		Große Erlauf		82	81	95	94	89	77	119	95	87	76	75	78	119	24.07.	160	08.08.2006
428	|	Wienerbruck		176	174	182	188	176	173	172	174	171	171	170	176	170	13.11.	121	29.12.1986
		207712	622.17	191	186	199	204	192	178	191	184	185	178	176	188	188			
		Ötscherbach		244	223	264	244	214	212	298	253	236	204	231	240	298	24.07.	384	03.08.1991
429	|	Reith		18	19	20	23	17	16	14	16	18)	17	14	17	14	12.07.	1	27.12.1975
		207720	793.88	24	23	28	29	22	20	23	21	23)	21	19	22	23			
		Großer Lassingbach		43	34	53	48	31	34	76	52	45	32	41	44	76	24.07.	116	08.08.2006
430	|	Erlaufboden (EVN)		201	199	205	207	200	193)	179	198	169)	177	179	195	169)	10.09.	135	27.11.1989
		208850 F0100 F0200	529.79	217	209	233	229	215	202)	215	210	209)	202	196	211	212			
		Große Erlauf		267	234	292	267	236	231	353	283	260	227	256	276	353	24.07.	493	07.08.2006
431	|	Kienberg (Neuhaus)		63	60	67	66	54	53	49	53	44	49	51	58	44	10.09.	9	10.09.2003
		207738 F0100 F0200	380.73	76	67	80	78	65	57	71	64	62	60	57	68	67			
		Große Erlauf		117	84	137	111	82	75	209	123	96	82	102	116	209	24.07.	340	24.07.1966

Monats- und Jahresmittel der Wasserstände mit Extremwerten

Nr.	Schreibgerät	Pegel Mst.Nr. Fußnotencode PNP m ü.A. Gewässer	Niederste / Mittlere / Höchste Wasserstände in cm I	II	III	IV	V	VI	VII	VIII	IX	X	XI	XII	Jahr	Datum	Niederster und höchster beobachteter Wasserstand vor dem Berichtsjahr bezogen auf den angegebenen Pegelnullpunkt cm	Datum
432	|	Gaming	153)	151)	154)	150)	144)	152)	153)	152)	142)	149)	149)	153)	142)	13.09.	105	20.11.1965
		207746 F0200 396.14	165)	159)	164)	162)	156)	157)	165)	158)	159)	158)	156)	164)	160			
		Gamingbach	198)	170)	197)	188)	164)	177)	234)	209)	196)	182)	196)	204)	234)	24.07.	309	07.09.2007
433	|	Neubruck	136	136	138	136	134	131	132	135	132	134	131	138	131	25.06.	126	16.09.2000
		207787 S0010 352.92	146	140	145	143	138	135	144	140	141	139	137	144	141			SEIT 1991
		Jeßnitz	172	147	161	161	144	153	229	179	180	161	173	174	229	24.07.	321	07.09.2007
434	|	Schliefau	127)	124)	126)	125)	121)	119)	122)	121)	120)	123)	122	129	119)	04.06.	109	15.08.1995
		209403 389.47	138D	129)	135)	132)	127)	131)	135)	128)	128)	128)	130)	137)	132			
		Schliefaubach	174)	144)	167)	157)	144)	280)	191)	201)	169)	158)	191	191	280)	04.06.	285	29.07.1983
435	|	Wieselburg (Messegelände)	163	157	161	160	152	148	156	153	150	153	151	163	148	23.06.	63	07.08.1915
		207795 F0165 247.97	182	168	177	173	161	164	178	165	162	162	165	182	170			
		Kleine Erlauf	265	195	222	212	176	304	293	293	222	204	308	308	308	21.11.	500	16.08.1949
436	ǂ	Niederndorf	203)	197)	212)	211)	190)	191)	189)	196)	193)	194)	193)	202)	189)	03.07.	162	06.10.2000
		207803 F0100 F0200 225.37	221)	211)	225)	223)	208)	203)	220)	209)	208)	204)	203)	218)	213			SEIT 1983
		Erlauf	287)	225)	281)	259)	226)	272)	372)	304)	262)	238)	321)	306)	372)	24.07.	490	07.09.2007
437	|	Laimbach	119I	118I	122	119	118	115	114	114	114	114	115	115	114	12.09.	105	12.08.1981
		209387 515.42	122I	120I	128	124	121	117	117	116	116	115	117	120I	119			
		Laimbach	137I	133I	163	162	141	123	142	162	175	123	152	154I	175	01.09.	242	30.01.2000
438	|	Weitenegg	165D	162)	174)	160)	170)	158)	161)	162)	157)	159)	158)	158)	157)	12.09.	114	03.10.1986
		207811 F0200 234.23	181D	178D	191)	183)	178)	173)	175)	173)	173)	172)	173)	173D	177			SEIT 1985
		Weitenbach	193D	186)	226)	209)	194)	189)	198)	209)	218)	180)	195)	189)	226)	15.03.	420	13.08.2002
439	|	Melk (Strom-km 2035,98)	245	246	310	382	422	357	336	291	240	211	218	240	211	27.10.	15	10.01.1901
		207134 199.97	341	292)	431	456	473	449	456	417	301	275)	268)	321	373			
		Donau	441	361	683	618	562	551	721	768	426	341	473	574	768	16.08.	1245	13.08.2002
440		Lachau	152	141	146	134	141	138	138	143	136	142	141	145	134	11.04.	100	08.10.1986
		209197 F0200 250.53	160	151	155	157	149	148	159	153	151	149	151	158I	153			
		Melk	240	160	177	197	162	300	319	314	227	203	307	303	319	24.07.	414	07.09.2007
441		Hörsdorf	68	61	67	67	63	61	60	63	61	63	61	67	60	12.07.	39	13.07.1968
		207829 279.53	76	69	75	76	67	68	73	71	69	67	68	74I	71			
		Mank	130	79	102	117	78	177	165	173	114	107	166	144	177	04.06.	500	21.07.1959
442	|	Matzleinsdorf	112	105	108	108	106	98	100	102	92	94	97	105	92	13.09.	24	09.08.1931
		207837 F0200 211.52	121	113	117	117	111	109	119	113	110	106	107	116I	113			
		Melk	195	123	150	168	122	277	302	324	173	155	247	240	324	16.08.	640	21.07.1959
443	|	Schwarzenbach a. d. Pielach (Guttenhof)	124)	125)	125)	125)	125)	122)	122)	124)	121)	122	123)	122)	121)	03.09.	110	11.11.1957
		207845 F0200 471.60	136)	131)	137)	139)	131)	130)	136)	129)	131)	128)	128)	134)	133			
		Pielach	157)	137)	175)	165)	142)	169)	208)	167)	161)	145)	168)	163)	208)	24.07.	304	08.08.2006
444	ǂ	Hofstetten (Bad)	160)	158)	160)	160)	147)	150)	150)	152)	151)	153)	148)	160)	147)	30.05.	96	28.12.1948
		207852 F0200 311.15	175)	165)	173)	175)	162)	161)	173)	163)	166)	161)	159)	171)	167			
		Pielach	222)	178)	220)	222)	178)	230)	297)	232)	225)	199)	238)	216)	297)	24.07.	509	30.07.1897
445		Großsierning	110	104	105	104)	102	99	98	104	101	103	101	104	98	12.07.	63	04.03.1984
		207860 S0012 236.71	113	109	110	110)	108	102	108	110	108	106	105	109	108			
		Sierningbach	129	113	138	157	118	125	189	202	139	122	137	141	202	16.08.	313	11.07.2005
446	|	Elsarn	118	117	116	118	115	115)	116	115	114	114	112	114	112	18.11.	107	08.02.1986
		209502 S0030 312.63	120	119)	119	119	118	119)	119	117	116	116	115	116	118			
		Spitzer Bach	123	121	124	132	129	167)	144	136	124	119	122	120	167)	24.06.	249	23.07.1987
447	ǂ	Kienstock	181	181	238	293	329	279	264)	226	192	155	163	176	155	27.10.	138	26.12.2003
		207357 194.00	260	220	335	353	375	357	361)	324	235	209	201	243	289			
		Donau	342	273	555	494	445	445	591	624	338	268	370	456	624	16.08.	1093	14.08.2002
448	ǂ	Stein-Krems	492	492	499)	505	514	508	504	499	493	492	489	492	489	20.11.	84	02.03.1963
		207142 F0156 188.96	507)	502	520)	522	528	525	527	519	504	500	499	506	513			
		Donau	521	514	589	569	555	554	598	610	520	510	526	558	610	16.08.	1035	27.02.1830
449	ǂ	Imbach	155D	146D	153)	150)	150)	151)	148)	124)	145)	146)	146)	148)	145)	09.09.	112	13.01.1972
		207878 F0200 230.58	165D	159D	159)	159)	157)	163)	160)	156)	154)	153)	153)	157D	158			
		Krems	186D	166)	170)	195)	175)	416)	194)	199	189)	160)	167)	182D	416)	24.06.	496	07.08.2002
450	|	Furth (Göttweig)	118	115)	114)	113	113	112	112	113	111	111	111	113	111	03.11.	96	17.08.1994
		207886 F0200 207.76	119	117)	116)	118)	118	120	121	118	116	115	115	116I	117			
		Fladnitz	122	122)	122)	137	138	176	167	151	130	125	128	120	176	11.06.	279	08.08.2002
451	ǂ	Türnitz Markt	127	126	131	129	122	122	121	125	122	122	120	126	120	05.11.	108	25.10.1984
		209361 F0200 459.46	137	131	138	138	129	133	136	131	131	127	126	133	133			
		Türnitztraisen	158	139	168	163	137	178	210	173	168	147	166	160	210	24.07.	275	08.08.2006
453	|	St. Aegyd am Neuwalde (VOEST)	152)	150	148	148	148	148	147	154	150	149	145	145	145	29.11.	124	09.06.1983
		209536 F0200 562.52	155)	151	149	148	149	149	151	156	152	150	147	146	150			
		Unrechttraisen	156	153	151	150	150	151	162	159	155	151	149	149	162	24.07.	189	07.09.2007
454	|	Lilienfeld-Marktl	157	150	154	154	142	136	149	134	145	139	138	145	134	07.08.	115	02.03.1942
		207894 F0200 356.55	173	165	171	173	161	164	177	165	164	155	151	163	165			
		Traisen	227	191	228	232	183	243	346	260	235	190	230	217	346	24.07.	503	08.08.2006

Monats- und Jahresmittel der Wasserstände mit Extremwerten

Nr.	Schreibgerät	Pegel Mst.Nr. Fußnotencode PNP m ü.A. Gewässer	Niederste / Mittlere / Höchste Wasserstände in cm I	II	III	IV	V	VI	VII	VIII	IX	X	XI	XII	Jahr	Datum	Niederster und höchster beobachteter Wasserstand vor dem Berichtsjahr bezogen auf den angegebenen Pegelnullpunkt cm	Datum
455	|	Haxenmühle	139	136	138	136	133	131	126	131	130	125	125	133	125	31.10.	122	24.08.2007
		209445 F0200 396.08	148	143	145	147	140	140	147)	141)	145	137	133	143	142			
		Halbach	171	153	177	171	148	160	251	184	200	154	172	167	251	24.07.	358	07.09.2007
456	|	St. Veit an der Gölsen	146	141	160	159	156	154	154	154	152	152	153	157	141	17.02.	137	18.10.2007
		207902 F0200 372.07	157	150	166	166	161	161	168	161	167	160	158	166	162			SEIT 1974
		Gölsen	185	164	204	189	169	184	283	208	234	176	202	191	283	24.07.	420	13.08.2002
457	ǂ	Windpassing	54	50	51	48)	46	41	44	48	45	45	42	49	41	01.06.	6	19.11.1978
		207910 F0200 294.15	64	56	60	61)	53	55	65	57	60	52	49	59	58			
		Traisen	91	69	94	90	61	90	203	109	128	72	98	87	203	24.07.	388	21.07.1959
459	|	Neustift	31I	23I	38I	34	31	25	26	26	24	27	26	21I	21I	09.12.	9	17.07.2003
		207951 F0200 687.02	46I	40I	53I	44	40	31	34	40	34	31	32I	33I	38			
		Kamp	106	60	123	70	64	62	74	139	82	48	56	56	139	16.08.	321	07.08.2002
460	|	Zwettl (Sportplatzbrücke)	144D	137D	148)	142)	139)	130)	132)	132)	135)	136)	128)	142)	128)	19.11.	116	19.08.1994
		207936 F0200 514.66	154D	151D	154)	150)	149)	138)	142)	150)	145)	142)	143)	147D	147			SEIT 1985
		Zwettl	182)	160)	171)	175)	161)	163)	163)	225)	171)	153)	159)	170D	225)	16.08.	400	07.08.2002
461	ǂ	Zwettl (Bahnbrücke)	165D	158D	170)	164)	162)	153)	153)	154)	153)	155)	145)	150)	145)	05.11.	118	20.12.1970
		207944 F0200 506.57	175D	171D	179)	175)	173)	161)	164)	170)	164)	160)	162)	165D	168			
		Kamp	213)	185)	215)	212)	193)	180)	196)	254)	203)	175)	182)	186)	254)	16.08.	581	07.08.2002
462	|	Kaltenbrunn	125	123	123	121	121	119	119	121	118	120	120	122	118	02.09.	100	21.03.1980
		207969 F0200 722.05	128I	125	125	126	125	122	125	124	124	123	123	124I	125			
		Purzelkamp	146	129	132	147	135	139	150	151	147	127	129	134	151	16.08.	309	07.08.2002
463	|	Rastenberg	30D	26I	29	24	25	21	20	23	20	22	22	26	20	13.09.	11	08.12.2003
		207977 F0200 517.43	37D	34I	32	32	32	29	30	28	28	26	27	31I	31			SEIT 1987
		Purzelkamp	56)	57I	42	60	48	53	57	57	55	34	39	52I	60	23.04.	212	07.08.2002
464	|	Rosenburg (EVN)	133	118	132	110	115	113	115	112	114	118	115	119	110	15.04.	106	18.07.1999
		207985 F0100 F0200 261.58	140	137	145	136	144	132	119	138	128	133	130	132	135			
		Kamp	143	153	159	164	162	164	149	166	147	150	150	157	166	16.08.	518	07.08.2002
465	|	Frauenhofen	149)	148D	151)	151)	149)	144)	144)	142)	141)	145)	148)	149D	141)	13.09.	115	11.07.1991
		209338 F0200 304.83	157)	155D	154)	156)	153)	149)	148)	145)	146)	147)	156)	157D	152			
		Taffa	171)	162)	164)	282)	162)	175)	176)	168)	162)	155)	179)	163)	282)	22.04.	454	07.08.2002
466	ǂ	Stiefern	204)	183)	199)	175)	182)	180)	177)	175)	180)	180)	183)	186)	175)	17.04.	100	13.07.1922
		207993 F0100 F0200 217.00	208)	206)	212)	206)	208)	198)	186)	202)	195)	197)	196)	198)	201			
		Kamp	215)	215)	226)	236)	226)	230)	205)	229)	207)	206)	208)	212)	236)	23.04.	681	08.08.2002
467	|	Bärndorf	357	349	376)	398)	431	399	381	370	358)	339	345	350	339	27.10.	99	22.11.1983
		207365 F0159 174.00	384	368)	424)	435)	454	438	432)	412	375)	358)	358	375	401			
		Donau	421	390	558	539)	488	488	580	594	423	380	431	479	594	17.08.	1001	14.08.2002
468	|	Böheimkirchen	140	134	136	136	133	133	129	135	133	137	134	136	129	12.07.	111	24.09.1983
		209486 F0200 230.50	143	139	139	140	139	138	143	140	143)	140	138	141)	140			
		Perschling	154	143	173	162	148	163	213	182	189	163	160	158)	213	25.07.	307	18.05.1991
469	|	Atzenbrugg (Bundesstraßenbrücke)	144	136	129	127	123	121	121	130	123	130	127	139	121	02.06.	92	08.10.1988
		208009 F0200 184.49	152	145	145	144	141	140	149	143	148	145	143	149I	145			
		Perschling	163	154	180	165	154	172	317	194	230	161	174	184I	317	24.07.	650	11.05.1951
470	|	Wöllersdorf (Laaben)	220I	220I	220	221	220	220	219	218	217	220	220	221	217	01.09.	112	17.08.1993
		209379 379.29	224I	222I	222	223	223	223	221	220	221	221	222	224I	222			
		Hochberggraben	255I	244I	227	232	229	232	229	226	227	223	229	245I	232I	22.04.	276	06.06.2002
471	|	Siegersdorf	131	123	124	123	123	116	119	118	116	118	122	126	116	18.06.	60	10.08.1937
		208017 F0222 195.51	135	129	128	130	128	129	130	124	129	127	126	133	129			
		Große Tulln	146	136	150	171	154	156	217	168	187	149	158	156	217	24.07.	520	11.05.1951
472	|	Sieghartskirchen (Steg)	129	125	128	126	128	124	121	122	120	124	122	125	120	07.09.	105	27.10.1990
		209569 190.02	132	131	130	133	132	128	127	124	125	125	126	129	129			
		Kleine Tulln	137	133	135	198	150	184	155	150	147	127	142	138	198	22.04.	444	18.05.1991
473	|	Unterkirchbach	125	124	124	126	123	122	122	120	120	121	121	120	120	07.09.	112	28.08.2003
		209411 299.77	127	126	126	129	126	124	125	122	121	122	122	125	125			
		Hagenbach	134	128	135	200	136	161	144	146	130	151	131	138	200	22.04.	187	21.05.1999
475	|	Hollenstein	84D	84D	85)	85)	84)	81)	79)	78)	77)	80)	81)	81I	77)	14.09.	22	15.12.1964
		208041 F0228 225.54	87D	87D	86)	87)	87)	89)	85)	81)	81)	82)	84)	84D	85			
		Schmida	94D	92D	92)	118)	127)	163)	119)	135)	102)	93)	101)	93I	163)	25.06.	370	27.08.1951
476	|	Obermallebarn	188D	189D	189)	184)	178)	183)	183)	183)	181)	186)	186)	187)	178)	23.05.	142	01.12.1980
		208058 189.13	194D	193D	192)	191)	190)	188)	188)	186)	187)	188)	189)	189D	190			
		Göllersbach	200)	197)	199)	211)	221)	214)	230)	218)	210)	203)	199)	200)	230)	13.07.	425	09.06.1995
477	|	Korneuburg	204	202	238	277	307	268	255	229	208	186	190	198	186	27.10.	103	12.03.1996
		207241 F0207 159.87	260	231	313	326	343	328)	332	302	237	220	217	245	280			
		Donau	324	269	490	442	399	403	529	545	318	262	339	410	545	17.08.	789	15.08.2002
478	|	Klosterneuburg (Prägarten)	142	142	141	141	141	136	137	135	133	135	135	135	133	13.09.	104	08.09.2003
		209460 167.54	144	143	143	146	144	143	140	137	137	136	137	139I	141			
		Weidlingbach	164	146	154	232	160	261	173	178	156	156	155	153	261	04.06.	252	18.05.1991

Monats- und Jahresmittel der Wasserstände mit Extremwerten

Nr.	Schreibgerät	Pegel Mst.Nr. Fußnotencode PNP m ü.A. Gewässer	Niederste / Mittlere / Höchste Wasserstände in cm I	II	III	IV	V	VI	VII	VIII	IX	X	XI	XII	Jahr	Datum	Niederster und höchster beobachteter Wasserstand vor dem Berichtsjahr bezogen auf den angegebenen Pegelnullpunkt cm	Datum
479		Wien (Nußdorf) 207183 F0163 F0410 156.48 Donau	488 502 514	492 497 504	498 512 542	502 514 542	510 516 530	502 513 528	500 514 552	496 509 566	492 498 510	488 495 504	486 494 518	488 499 530	486 505 566	17.11. 17.08.	10 885	18.12.1991 01.03.1830
480	ǂ	Wien (Kagraner Brücke) 207217 S0100 154.68 Alte Donau	212 214 215	207 210 214	192 201 210	190 192 196	188 191 195	194 203 212	210 215 222	211 216 222	205 208 212	204 206 209	202 204 206	202 204 206	188 205 222	13.05. 31.07.	21 357	07.11.1947 19.07.1954
481	|	Wien (Brigittenau) 207209 F0200 F0350 S0099 154.22 Donaukanal	302 306 322	283 305 308	242 304 332	332 360) 395	356 359 365	185 352 377	292 346 393	297 343 401	287 301 350	288 298 323	229 279 355	288 296 309	185 321 401	26.06. 17.08.	161 576	27.02.1996 15.06.1979
482		Wien (Heiligenstädter Brücke) 207225 F0200 F0350 154.22 Donaukanal	248 253 258	247 253 272	224 259 293	293 301 330	298 301 305	300 303 310	254 298 307	256 295 339	247 251 265	250 252 257	198 240 302	256 265 274	198 273 339	12.11. 17.08.	84 651	18.01.1963 28.05.1899
483	|	Wien (Schwedenbrücke) 207233 F0200 F0350 152.68 Donaukanal	290 294 310	289 293 309	234 296 315	292 340 378	337 339 342	338 341 349	299 335 345	292 332 395	285 289 304	286 290 295	229 275 333	298 308 320	229 311 395	11.11. 17.08.	84 1016	20.01.1963 13.02.1871
484	|	Wolfsgraben 209254 286.24 Wolfsgraben	121 124 138	120 123 134	122 125 141	120 124 151	116 120 132	116 121 162	116 119 144	116 118 144	116 118 131	118 119 130	116 121 147	118 124 146	116 121 162	15.08. 04.06.	103 244	11.07.1981 13.08.2002
485	|	Kennedybrücke 208082 F0212 182.61 Wien	21 24I 46	19I 23I 29	19 24 36	21 27 81	18 24 85	17 23 189	17 22 58	15 19 68	12 17 48	14 16 31	14 18 50	17 22 45	12 22 189	15.09. 25.06.	1 260	15.12.1974 01.07.1975
486	|	Klausenleopoldsdorf 209478 369.53 Schwechat	125D 137D 164	124 131D 147I	125 132) 155	125) 133) 165)	119 126) 146	117) 132) 165	115) 128) 202)	115) 122) 160)	111) 130) 192)	120) 124) 145)	119) 127) 162)	128) 139D 171)	111) 130 202)	04.09. 24.07.	107 357	20.08.2001 07.08.2006
487	|	Cholerakapelle 208090 255.19 Schwechat	232D 243D 268)	223D 237D 253)	228) 237) 265)	230) 237) 271)	226) 231) 254)	224) 235) 272)	223) 233) 303)	221) 228) 277)	219) 232) 292)	223) 227) 244)	223) 231) 273)	232) 244D 282)	219) 235 303)	11.09. 24.07.	133 446	13.07.1991 SEIT 1974 07.09.2007
488	|	Achau 209239 F0109 168.09 Aubachkünette	171D 179D 203)	168D 175D 188)	166) 173) 193)	167) 172) 203)	165 170) 187	167 177 214	169 179 252	164) 169) 213	163) 172) 233)	161) 169) 179)	163) 170) 210)	170) 180D 216	161) 174 252	31.10. 24.07.	104 432	07.08.1995 SEIT 1994 07.06.2002
489	|	Mödling 208108 222.43 Mödling	130 132 142	128 131) 157)	128 130) 136)	128 130 159	127 130 158	124 130 181	125 129 155	123 126 145	121 125 137	124 125 154	124 127 156	126 131 139	121 129 181	12.09. 26.06.	103 216	24.08.2003 SEIT 2001 07.09.2007
490	ǂ	Fahrafeld 208116 F0261 338.23 Triesting	154D 162D 190)	155) 160D 169)	155) 160) 190)	153 158 193	150) 155) 168)	149) 154) 171)	149) 158) 243)	149) 154) 190)	148) 159) 216)	152 154) 162)	151) 156) 200)	156) 165D 190)	148) 158 243)	10.09. 24.07.	87 433	23.12.1954 07.06.2002
491	|	Hirtenberg 208124 F0261 279.13 Triesting	128D 134D 162)	127D 131D 141)	127) 132) 163)	124) 129) 165)	123) 127) 161)	122) 128) 160)	124) 132) 210)	123) 128) 163)	121) 131) 187)	119) 125) 133)	121) 127) 169)	126) 135D 160)	119) 130 210)	30.10. 24.07.	103 440	09.08.1981 07.06.2002
492	|	Hennersdorf 209346 181.31 Petersbach	115D 120D 155)	116) 119) 127)	116) 119) 150)	116) 119) 187)	115) 118) 155)	115) 122) 206)	116) 124) 207)	116) 120) 180)	115) 119) 179)	115) 118) 179	115) 118) 168)	115) 119) 137)	115) 120 207)	23.06. 07.07.	100 210	08.10.1980 12.08.2002
493	ǂ	Schwechat (Hallenbad) 208157 F0110 154.58 Schwechat	181) 191) 219)	176) 186) 202)	174 185) 213)	170 184) 220)	169 180) 216	169) 186) 255	168) 187) 277)	170) 179) 221)	166) 181) 241)	168 175) 204)	166 179 233	174 189I 221	166) 184 277)	05.09. 24.07.	85 499	13.09.1995 02.07.1975
494	|	Fischamend (Sporthafen) 207258 143.92 Donau	231 320 409	230 278 333	292 397 600	355 416 554	394 440 508	345 421 512	319 423 651	278 384 658	242 289 411	198 260 321	207 252 432	222 297 517	198 348 658	27.10. 17.08.	156 954	23.12.1853 15.08.2002
495	|	Schranawand 208231 F0212 190.54 Fischa	44 45 47	43 45 47	42 44 47	41 43 46	40 42 46	39 42 45	40 42 47	43 44 47	42 45 46	39 42 50	38 40 43	40 42 45	38 43 50	05.11. 07.10.	25 89	10.01.1985 03.11.2001
496	ǂ	Gutenstein (Kirche) 208272 F0200 477.79 Piesting	129) 135) 153)	129) 132) 140)	126) 132) 140)	128) 131) 139)	128) 130) 136)	128) 134) 150)	129) 137) 211)	132) 136) 158)	131) 133) 142)	131) 133) 137)	130) 132) 146)	131) 139) 159)	126) 134 211)	27.03. 24.07.	117 252	29.09.1986 07.09.2007
497	ǂ	Wöllersdorf (Hydro) 208280 F0112 F0200 307.06 Piesting	182 200) 227)	183) 198) 210)	186) 196) 207)	177) 193) 208)	168) 190) 206)	175) 196) 245)	171) 197) 269)	182) 196) 260)	174) 190) 204)	168) 186) 197)	170) 188) 206)	176) 195) 216)	168) 194 269)	11.10. 24.07.	126 371	17.10.1992 SEIT 1982 07.06.2002
498	|	Wöllersdorf (Ausleitung) 208298 F0111 308.57 Tiroler Bach	TR TR	TR TR	TR TR	120 154	144 147 151	138 146 155	132 143 149	134 144 150	142 146 150	TR 153	TR TR	TR TR	TR 155	01.04. 26.06.	105 167	01.01.2007 SEIT 1982 19.08.1982
499	|	Tattendorf 208306 F0112 F0200 221.04 Piesting	144) 168) 200)	154) 166) 181)	142) 163) 175)	145) 158) 182)	138) 154) 176)	138) 162) 214)	151) 169) 270)	157) 170) 260)	149) 160) 181)	137) 157) 170)	141) 159) 181)	145) 167) 193)	137) 163 270)	16.10. 24.07.	114 345	28.02.1971 07.06.2002
500	ǂ	Moosbrunn (Feuchtland) 208397 F0250 181.92 Schlauchgraben	36 38 43	36 40 71	35 42 53	34 39 49	44 47 53	45 50 68	45 51 66	33 45 58	35 41 49	32 41) 61	34 41 58	38 43 50	32 43 71	31.10. 06.02.	11 80	04.05.1991 10.05.1996

Monats- und Jahresmittel der Wasserstände mit Extremwerten

Nr.	Schreibgerät	Pegel Mst.Nr. Fußnotencode PNP m ü.A. Gewässer	Niederste / Mittlere / Höchste Wasserstände in cm I	II	III	IV	V	VI	VII	VIII	IX	X	XI	XII	Jahr	Datum	Niederster und höchster beobachteter Wasserstand vor dem Berichtsjahr bezogen auf den angegebenen Pegelnullpunkt cm	Datum
501	|	Gramatneusiedl	47	43	41	37	38	34	34	44	39	41	43	44	34	06.07.	27	02.01.1976
		208405 F0161 F0173 178.26	50	48	45	41	42	41	44	51	49	50	48	46	46			
		Jesuitenbach	66	57	53	56	60	86	73	65	54	78	86	50	86	05.06.	95	05.08.1982
502	ǂ	Marienthal (Bahnbrücke)	84	88	69	60	54	67	79	84	79	84)	73)	87)	54	27.05.	24	01.09.1990
		208413 F0112 F0212 174.61	100	96	92	81	79	86	98	96	87	89)	90)	100)	91			
		Fischa	126	110	100	97	99	138	191	158	103	99)	118)	125	191	24.07.	208	08.09.2007
503	|	Reisenberg	120	120	118	117	116	114	114	114	123	117	114	116	114	09.08.	108	25.06.2001
		208421 F0113 174.43	121	121	120	119	119	116	119	126	125	121	117	118	120			
		Reisenbach	124	124	122	136	127	164	141	153	140	132	122	122	164	26.06.	216	16.01.1968
505	ǂ	Fischamend (Rohrbrücke)	92	80	63	69	57	50	68	76	62	74	71	81	50	23.06.	25	19.11.1977
		208439 F0112 F0212 152.42	97	93	88	80	74	81	89	92	80	80)	81	90)	85			
		Fischa	116	108	98	87	88	112	151	130	95	90	98	109	151	25.07.	193	07.06.1965
506	ǂ	Orth an der Donau	71	70	126	188	222	179	152	111	81	37	48)	61	37	27.10.	5	06.02.2006
		207423 143.30	156	115	227)	244)	265	248	250	213	124	97	90)	132	180			
		Donau	239	168	406	369	324	329	445	452	238	155	259	334	452	17.08.	780	15.08.2002
507	|	Wildungsmauer	164	163	211	275	315	266	242	207	173	133	141	158	133	27.10.	17	09.12.2003
		207373 139.48	244	204	315	333	356	338)	340	303	214	187	181	223	270			
		Donau	326	254	515	467	419	425	558	563	322	241	343	430	563	17.08.	767	15.08.2002
508	|	Bad Deutsch Altenburg (Bauleitung)	58	56	103	178	220	166	141	98	64	21	25	43	21	27.10.	1	09.12.2003
		207266 137.18	144	101	221	238	263	244	245	205	108	79	72	116	170			
		Donau	232	156	425	378	329	334	474	480	225	138	244	337	480	17.08.	841	15.08.2002
509	ǂ	Hainburg an der Donau	134	133	178	261	301	248	223	180	144	101	108	123	101	27.10.	5	01.01.1854
		207274 135.25	223	179	304)	322	346	327	329	289	189	159	153	198	252			
		Donau	312	237	519	467	416	423	573	580	309	218	327	426	580	17.08.	957	15.08.2002
510	|	Leopoldsdorf im Marchfelde	200	193	211	216	191	216	228	213	218	200	217	217	191	08.05.	157	06.07.1994
		208454 F0213 F0253 145.37	224I	215	220	220	236	243	246	244	248	256	234	225I	234			SEIT 1993
		Rußbach	256	248	232	265	258	261	260	257	258	286	258	238	286	22.10.	337	08.10.2003
511	|	Engelhartstetten	251	245)	250)	257)	245)	257)	263)	255)	257)	249)	258)	258)	245)	08.05.	193	05.03.1993
		209262 F0213 F0253 138.32	261)	257)	260)	260)	266)	269)	270)	268)	270)	275)	265)	261)	265			SEIT 1993
		Rußbach	274)	273)	266)	279)	276)	278)	281)	279)	276)	294)	277)	267)	294)	22.10.	530	16.08.2002

MOLDAUGEBIET

512	|	Leopoldschlag	160	159I	164	168	159	150	156	155	151	153	150	155	150	21.06.	113	05.12.1987
		206557 619.24	171I	167I	174	180	171	160)	167	164)	161)	158	158	161I	166			
		Maltsch	206	181	208	220	190	188)	254	223	202	170	173	180	254	12.07.	472	07.08.2002
513	|	Oberlainsitz	187	188	193	190	185	178	179	178	175	178	177	180I	175	13.09.	157	15.03.1984
		209494 F0200 621.52	197I	197I	206	202	197	187	190	185	186	181	183	186I	191			
		Lainsitz	235	217	245	247	216	230	266	231	238	192	204	213	266	13.07.	353	13.08.2002
514	ǂ	Ehrendorf	152)	149D	155)	151)	145)	138)	137)	137)	134)	140)	139)	146)	134)	14.09.	124	08.10.1980
		208462 F0200 F0261 S0020 481.80	161D	159D	163)	161)	156)	146)	150)	145)	145)	143)	147)	153D	152			
		Lainsitz	191)	173)	183)	200)	173)	167)	188)	187)	185)	153)	173)	179D	200)	23.04.	469	13.08.2002
515	ǂ	Hoheneich	139D	154)	142)	146)	133)	130)	129)	129)	130)	133)	133)	142)	129)	12.08.	76	02.12.1953
		208579 F0164 F0200 478.92	164D	163)	165)	153)	146)	143)	143)	141)	145)	149)	146)	154D	151			
		Braunaubach	189)	178)	178)	170)	155)	173)	172)	167)	163)	162)	165)	169)	189)	28.01.	530	13.08.2002

MARCHGEBIET

516	ǂ	Schwarzenau (Süd)	34D	29)	32)	23)	21)	19)	20)	19)	15)	17)	16)	31)	15)	13.09.	11	06.09.1986
		208611 F0164 491.22	51D	42D	40)	35)	30)	28)	38)	41)	28)	24)	33)	44D	36			
		Deutsche Thaya	98)	66)	54)	88)	69)	83)	137)	197)	70)	36)	92)	88)	197)	16.08.	430	13.08.2002
517	|	Merkengersch	172D	176)	187)	170)	159)	156)	156)	155)	154)	157)	157)	172D	154)	14.09.	127	04.07.1994
		209742 F0164 F0200 450.59	211D	198)	204)	184)	173)	164)	175)	180)	166)	169)	177)	184D	182			
		Deutsche Thaya	329)	242)	273	275)	207)	197)	290)	389)	201)	185)	259)	247)	389)	16.08.	504	30.06.2006
518	|	Alberndorf	133D	148)	148)	132)	127)	127)	127)	122)	125)	130)	129)	130)	122)	14.08.	101	15.10.1992
		209601 F0164 F0200 409.20	158D	159D	173)	150)	138)	132)	132)	132)	132)	135)	137)	138D	143			
		Mährische Thaya	195)	178)	217)	162)	145)	141)	158)	152)	143)	143)	153)	145D	217)	04.03.	475	30.06.2006
519	ǂ	Raabs an der Thaya	122D	132)	135)	110)	103)	98)	97)	98)	97)	102)	97)	121)	97)	01.11.	41	15.02.1954
		208629 F0164 F0200 395.44	156D	153D	166)	138)	125)	116)	120)	124)	116)	119)	126)	130D	132			
		Thaya	235)	187)	223)	167)	147)	134)	172)	226)	137)	130)	173)	158)	235)	28.01.	648	30.06.2006
520	|	Hardegg	127)	128)	129)	127)	127)	125)	126)	126)	126)	125)	125)	125)	125)	20.11.	114	04.01.1990
		209171 F0223 281.13	162)	162)	168)	152)	148)	144)	143)	143)	142)	139)	136)	138)	148			
		Thaya	211)	226)	226)	221)	203)	226)	219)	205)	209)	190)	176)	190)	226)	25.06.	525	14.08.2002
521	|	Pulkau	148I	144I	147I	148	145	141	138	139	138	124	143	139I	124	27.10.	125	01.08.1984
		209510 F0200 S0031 261.89	152I	152I	151I	149	148	146	144	142	142	143	147	146I	147			SEIT 1984
		Pulkau	160	157	156	160	159	168	173	162	156	152	157	149	173	12.07.	278	02.02.1985

Monats- und Jahresmittel der Wasserstände mit Extremwerten

Nr.	Schreibgerät	Pegel Mst.Nr. Fußnotencode PNP m ü.A. Gewässer	Niederste / Mittlere / Höchste Wasserstände in cm I	II	III	IV	V	VI	VII	VIII	IX	X	XI	XII	Jahr	Datum	Niederster und höchster beobachteter Wasserstand vor dem Berichtsjahr bezogen auf den angegebenen Pegelnullpunkt cm	Datum
522	ǂ	Zwingendorf	195D	197D	200)	199)	195)	191)	189)	189)	188)	193)	195)	193D	188)	01.09.	152	30.01.1989
		208637 F0200 F0251 181.66	207D	205D	203)	203)	200)	200)	196)	194)	194)	195)	198)	198D	199			
		Pulkau	216)	208D	208)	217)	226)	249	272)	228)	217)	203)	212)	216)	272)	31.07.	460	13.03.1963
523	|	Alt-Prerau	230I	231	242	231	225	221	220	222	224	220	220	219	219	23.12.	164	09.10.1988
		208645 F0200 S0024 171.30	258I	261	265	242	234	227	226	226	229	229	226	226I	237			
		Thaya	332	333	363	254	242	241	233	236	240	235	233	246I	363	06.03.	645	01.07.2006
524	ǂ	Bernhardsthal (Staatsgrenzpunkt IX)	151	150	154	159	131	97	121	121	122	126	123	125	97	24.06.	100	12.09.1978
		207290 F0209 152.51	191	191	210	183	160	137	136	130	136	142)	137	141	158			
		Thaya	288	277	288	217	228	172	167	186	161	165	164	161	288	22.01.	499	05.04.2006
525	ǂ	Rabensburg	101	106	111	114	75	26	59	57	58	68	64	61	26	24.06.	31	15.09.2007
		207498 150.90	150	152	178	144	113	82	78	68	75	88	81	82	108			
		Thaya	263	250	265	183	201	131	120	144	106	122	122	105	265	06.03.	415	05.04.2006
526	ǂ	Hohenau an der March (Fluss-km 66,92)	141I	188	192	196	146	86	100	94)	91	106	97	114	86	24.06.	55	10.09.1983
		207308 146.82	239I	240	294	242	202	138	134	126)	113	127	119	152I	177			
		March	401	330	407	282	401	183	205	314	168	147	163	211	407	05.03.	607	04.04.2006
527	ǂ	Asparn an der Zaya	122D	123D	125)	123)	124)	122)	122)	121)	119)	122)	121)	121)	119)	06.09.	106	26.08.1991
		209452 F0261 212.90	126D	126D	126)	125)	125)	124)	125)	123)	122)	123)	123)	123D	124			
		Zaya	136)	130)	130)	134)	135)	140)	135)	136)	130)	128)	127)	133)	140)	07.06.	268	11.05.1989
528	ǂ	Niederabsdorf	153D	155D	164)	165)	160)	156)	155)	155)	155)	157)	158)	157D	153D	04.01.	132	18.08.1993
		209189 F0200 F0261 151.27	168D	167D	168)	168)	165)	162)	161)	159)	159)	160)	160)	163D	163			
		Zaya	181)	172)	183)	193)	190)	191)	189)	197)	175)	181)	171)	185)	197)	16.08.	350	30.06.1994
529	ǂ	Dürnkrut (Fluss-km 44,33)	135	174	176	187	126	84	93	85	82	100	89	103	82	14.09.	53	01.09.1992
		207316 142.02	221	226	281)	229	184	123	123	114	101	116	109	140	164			
		March	364	317	382	272	361	164	188	287	149	133	149	193	382	06.03.	769	04.04.2006
530	ǂ	Angern an der March	157I	184	185	198	141	94	101	93	90)	110	99	115	90)	07.09.	59	20.08.1992
		207324 139.74	229I	235	284	236	195	135	131	122	109	125	118	151I	173			
		March	368	323	380	275	361	176	194	286	157	142	157	202	380	06.03.	746	04.04.2006
531	|	Bad Pirawarth	126I	126I	127	126	126	125	124	124	124	125	127	127I	124	03.09.	118	11.01.1987
		208678 166.59	130I	128I	129	130	128	130	129	127	126	127	128	129I	128			
		Weidenbach	144	134	142	192	145	259	183	166	153	178	138	148	259	04.06.	323	22.06.1996
532	ǂ	Marchegg (Fluss-km 14,98)	207I	232	232	249	190	145	149	141	136	156	144	158	136	14.09.	100	02.01.1954
		207332 F0167 136.44	272I	280	322)	278	240	184	185	171	155	170	162	193I	218			
		March	391	358	401	311	377	223	293	320	199	186	199	240	401	07.03.	724	16.08.2002
		DONAUGEBIET ZWISCHEN MARCH UND LEITHA																
533	ǂ	Thebnerstraßl	137	138	180	259	294	236	214	169	141	102	109	123	102	27.10.	76	09.12.2003
		207407 F0160 133.26	225	186	305	317)	336	313	315	276	182	156	149	195	246			
		Donau	311	247	510	455	397	403	553	560	293	212	315	413	560	17.08.	974	15.08.2002
534	|	Wolfsthal (Strom-km 1874,84)	301	303	344	421	460	402	381	335	308	269	276	286	269	27.10.	186	18.12.1991
		207282 F0160 130.21	391	351	471	484	505	481	484	444	348	323	316	361	413			
		Donau	479	412	679	625	569	575	725	734	463	379	483	582	734	17.08.	1171	16.08.2002
535	|	Deutsch-Jahrndorf (Neurießäcker)	76	73	73	72	71	71	72	73	71	71	72	73	71	29.05.	28	20.02.1999
		210435 F0106 130.14	79I	75	78	75	74	76	76	77	74	74	73	76	76			SEIT 1991
		Wiesgraben	98I	78	84	82	78	79	80	81	77	78	77	80	84I	27.03.	172	31.01.1999
		LEITHAGEBIET																
536	|	Schwarzau im Gebirge (Bundesstraße)	205	198	204	200	195	195	194	199	197	196	189	195	189	12.11.	172	02.08.1963
		208686 F0200 601.76	214	208	209	207	200	202	213	208	205	202	200	210	207			
		Schwarza	234	217	227	219	209	215	314	255	230	216	223	236	314	24.07.	390	25.07.1966
537	|	Singerin (Steg)	141	138	145	149	146	143	142	145	140	139	137	144	137	17.11.	102	20.12.1994
		208694 F0261 576.71	149	144	152	156	152	149	155	152	148	146	141	150	150			SEIT 1958
		Naßbach	166	155	175	173	160	160	225	206	187	159	162	169	225	23.07.	270	08.08.2006
538	|	Singerin (Höllental)	146	140	146	147	142	141	138	144	140	135	133	143	133	09.11.	114	30.06.1908
		208702 F0261 568.99	157	151	155	158	150	150	161	155	151	145	140	155	152			
		Schwarza	184	159	187	180	160	168	289	235	200	166	172	187	289	24.07.	357	08.08.2006
539	ǂ	Gloggnitz (Adlerbrücke)	166	162)	167)	172)	166)	157)	163)	166)	160)	156)	150)	158)	150)	21.11.	100	30.11.1902
		208710 F0200 F0261 435.38	175)	169)	174)	179)	178)	176)	183)	176)	169)	167)	162)	171)	173			
		Schwarza	211)	191)	203)	195)	191)	211)	281)	232)	203)	180)	180)	194)	281)	24.07.	430	13.09.1899
540	|	Stixenstein (Schloß)	163	161	161	157	153	154	161	163	157	155	155	158	153	31.05.	116	02.01.1973
		208736 F0200 F0261 459.78	168	164	163	160	157	166	166	166	161	159	157	162	162			
		Sierning	179	170	171	171	163	187	185	183	167	163	167	172	187	26.06.	245	07.06.2002
541	|	Ternitz (Straßenbrücke)	176	174	173	170	166	166	176	174	170	165	164	168	164	01.11.	98	01.03.1971
		208744 F0200 F0261 388.93	181	177	175	173	171	179	181	181)	173	169	168	174	175			
		Sierning	191	186	183	186	177	202	200	204	181	186	182	190	204	04.08.	264	07.06.2002

Monats- und Jahresmittel der Wasserstände mit Extremwerten

Nr.	Schreibgerät	Pegel Mst.Nr. Fußnotencode PNP m ü.A. Gewässer	Niederste / Mittlere / Höchste Wasserstände in cm I	II	III	IV	V	VI	VII	VIII	IX	X	XI	XII	Jahr	Datum	Niederster und höchster beobachteter Wasserstand vor dem Berichtsjahr bezogen auf den angegebenen Pegelnullpunkt cm	Datum
542	|	Loipersbach	133)	TR	137	146	134	118	136	132	TR	TR	TR	TR	TR	22.02.	TR	24.05.2002
		208785 F0214 F0257 344.46	157)		154	161	158	161	176	164								
		Schwarza	192)	167)	197	190	178	226	299	243	224	162	160	190)	299	24.07.	395	02.07.1975
543	|	Aspang Markt	134	133	132	131	130	130	132	136	134	131	130	132	130	01.06.	108	12.06.1981
		209395 F0200 503.32	135	134I	133	132	131	135	137	141	136	133	133	135I	135			
		Schopfgraben	136	142I	134	135	135	181	153	212	142	135	144	146I	212	04.08.	190	28.05.1999
544	|	Aspang-Höll	167	164	164	164	162	162	171	177	169	166	164	166	162	01.06.	133	10.02.1984
		208819 F0200 439.73	171I	167I	166	166	167	174	181	186	173	168	166	173I	172			
		Großer Pestingbach	174	174I	178	181	192	240	234	274	198	178	179	190I	274	04.08.	305	06.10.1982
545	|	Feistritz am Wechsel	148)	146)	146)	147	147)	146)	148)	153)	148)	145	146	148	145	17.10.	114	16.01.1990
		208827 F0200 447.96	156)	153)	154)	152)	150)	155)	160)	165)	155)	153)	153	157	155			SEIT 1985
		Feistritz	167)	158)	157)	159	163)	218)	209)	279)	183)	163	173	172	279)	04.08.	337	12.07.1989
546	ǂ	Warth	62	62	60	68	66	65	64	78	56	60	60	62	56	04.09.	18	20.09.1932
		208835 F0200 372.71	78	73	72	71	70	78	88	98	77	75	72	81	78			
		Pitten	100	96	95	86	87	193	157	227	124	97	96	103	227	08.08.	316	07.08.1999
547	|	Scheiblingkirchen	58	52I	53	53	48	48	54	60	55	55	54	54	48	01.06.	25	10.08.2007
		209544 369.42	62I	57I	55	54	52	60	66	71	59	57	56	57I	59			
		Schlattenbach	65	66I	64	74	61	166	142	139	80	61	67	63I	166	26.06.	177	21.05.1999
548	|	Bad Erlach	119)	114)	113)	116)	110)	108)	121)	131)	122)	114)	111)	120)	108)	01.06.	TR	04.06.1973
		208843 F0200 306.88	131D	125)	123)	122)	121)	132)	147)	154)	131)	125)	122)	130)	130			
		Pitten	154)	132)	135)	137)	140)	279)	249)	289)	191)	138)	154)	144	289)	08.08.	370	02.07.1975
549	|	Wiener Neustadt (Bundesstraßenbrücke)	37	TR	TR	TR	TR	TR	23	62	26	TR	TR	TR	23	14.07.	TR	10.05.2001
		208884 F0214 F0257 263.94	61						94	102	69							SEIT 1993
		Leitha	101	83	90	94	80	174	223	180	137	76	79	102	223	24.07.	336	07.09.2007
550	|	Zillingdorf	TR	TR	TR	TR	TR	TR	106	127	104	TR	TR	TR	TR	04.01.	84	20.08.2005
		209288 F0214 F0257 238.03							163	168	132							
		Leitha	166	145	142	147	143	256)	347	266	207	137	135	172	347	24.07.	453	04.08.1991
552	|	Wiener Neustadt (Reitweg)	130)	128	127)	119)	120)	121)	127)	127)	123)	126	123	126	119)	13.04.	TR	03.10.1986
		208918 F0224 F0251 262.68	134)	135)	131)	127)	125)	131)	133)	132)	129)	128)	128	130	130			
		Warme Fischa	141)	137)	137	135)	132)	148)	148)	144)	135)	132	132	136	148)	27.06.	222	11.07.2005
553	|	Wiener Neustadt (Ostende)	138	141	141	138	137	137	142	144	143	145	144	144	137	01.06.	74	12.05.1988
		208926 F0224 F0251 255.52	142	144	143	141	141	144	147	148	147	147	147	147	145			
		Warme Fischa	155	146	146	163	162	234	214	235	224	154	154	151	235	04.08.	245	18.08.1998
554	|	Peisching (Brücke)	67)	74)	73	72)	73)	45)	45)	67)	13)	68)	61)	75)	13)	26.09.	TR	18.09.2004
		208934 F0116 S0026 355.52	75)	74)	74)	74)	74)	74)	74)	74)	61)	76)	71)	80)	73			
		Kehrbach	78)	75)	75)	80	75)	76)	76)	75)	77)	80	79)	82)	82)	08.12.	88	05.06.1978
555	|	Peisching	48	45)	39)	47)	49)	41)	46)	48)	34)	30)	37)	38)	30)	05.10.	TR	05.04.2003
		208942 F0116 355.83	51)	51)	50)	53)	58)	53)	54)	53)	47)	40)	44)	44)	50			
		Mühlbach	55)	53)	58)	60)	66)	62)	60)	59)	56)	46)	50)	47)	66)	13.05.	76	22.05.1982
556	|	Katzelsdorf (EVN)	184	145	157)	166)	136	136	149)	160)	145	170	142	177)	136	28.05.	TR	02.01.2000
		208967 F0117 F0200 270.49	208)	187)	189)	195)	189)	196)	206)	206)	194)	190	193)	207)	197			
		Katzelsdorfer Werkskanal	221)	220	223)	216)	219)	227)	225)	223)	225)	216	223	225)	227)	26.06.	288	26.01.2000
557	|	Wiener Neustadt (Flußbauhof)	192)	166)	193)	158)	185)	185)	189)	182)	111)	177)	193)	169)	111)	29.09.	TR	13.09.2002
		208975 F0118 S0027 260.80	194)	194)	194)	194)	194)	193)	196)	195)	168)	194)	195)	195)	192			
		Wiener Neustädter Kanal	196)	195)	195)	197)	197)	199)	201)	199)	200)	197)	197)	198)	201)	09.07.	232	01.02.2006
558	|	Wiener Neustadt (J. Straußg.)	225	213	219	188	232	232	226)	223)	179)	220)	197)	225)	179)	24.09.	TR	12.09.1987
		208983 F0118 F0119 F0200 255.44	257	246	244	246	249	253	254)	254)	231)	248)	236)	257)	248			
		Kehrbach	263	272	271	276	264	281	276	292)	285)	269)	258)	283)	292)	08.08.	310	19.08.1982
559	ǂ	Deutsch Brodersdorf (Straßenbrücke)	148	145)	139)	139)	136)	141)	149	159)	145)	141)	127)	151)	127)	06.11.	1	08.06.1998
		208991 F0200 F0214 193.04	157)	152)	150)	151)	151)	160)	182)	182)	162)	157)	152)	160)	160			
		Leitha	174	163)	161)	163)	160)	254)	342)	270)	207)	167)	162)	177)	342)	24.07.	379	03.06.2006
560	|	Deutsch Haslau	215)	208)	205)	179)	187)	188)	208)	224)	180)	212)	204)	218)	179)	12.04.	87	20.09.1978
		209007 F0200 F0214 139.19	231)	223)	214)	207)	202)	234)	277)	287)	228)	227)	216)	242D	232			
		Leitha	284)	263)	230)	226)	214)	356)	466)	382)	331)	242)	232)	289)	466)	26.07.	503	07.08.1991
561	|	Gattendorf (Schleuse)	66	56	55	65	71	67	68	71	67	72	75	67	55	01.03.	44	07.04.1990
		210443 F0105 136.10	71	62	67	72	74	74	76	77	71	75	79	74	73			
		Kleine Leitha	76	67	71	77	77	82	103	84	79	80	84	78	103	26.07.	130	12.09.1998
562		Deutsch-Jahrndorf (Albrechtmühle)	118	108	106	121	113	110	108	114	114	117	122	119	106	02.03.	60	24.07.1990
		210450 F0105 131.37	128	113	123	125	125	117	120	125	116	124	125	121I	122			
		Kleine Leitha	132	118	129	129	130	124	148	133	123	132	130	123	148	26.07.	180	06.06.2006
563	|	Nickelsdorf (Kläranlage)	146	133	130	116	124	125	134	141	117	129	124	132	116	12.04.	26	19.09.1978
		210013 F0353 127.22	152	145	138	131	131	149	169	168	145	141	133	150	146			
		Leitha	167	158	148	145	146	194	284	204	180	152	145	168	284	27.07.	342	06.07.1975
564	|	Nickelsdorf (Pötschring)	45	40	51	48	46	46	51	54	47	50	48	49	40	18.02.	TR	13.10.1964
		210021 F0354 127.35	53	49	53	50	50	65	104	116	58	55	51	64	64			
		Komitatskanal	85	71	57	55	55	165	303	199	144	62	56	103	303	27.07.	339	25.10.1996

Monats- und Jahresmittel der Wasserstände mit Extremwerten

Nr.	Schreibgerät	Pegel Mst.Nr. Fußnotencode PNP m ü.A. Gewässer	Niederste / Mittlere / Höchste Wasserstände in cm I	II	III	IV	V	VI	VII	VIII	IX	X	XI	XII	Jahr	Datum	Niederster und höchster beobachteter Wasserstand vor dem Berichtsjahr bezogen auf den angegebenen Pegelnullpunkt cm	Datum
RABNITZGEBIET																		
565	|	Piringsdorf (Pfarrbrücke)	103	99	98	96	92	92	97	103	98	97	95	98	92	29.05.	4	21.07.1973
		210039 297.72	107	102I	100	99)	96	103	112	115	101	99	98	104I	103			
		Rabnitz	111	110I	114	113	107	242	195	193	111	122	110	128I	242	27.06.	284	15.09.1991
566	|	Mannersdorf an der Rabnitz (Hansäcker)	54	46	46	45	41	41	45	51	47	46	46	47	41	31.05.	32	13.08.2003
		210054 231.18	57	50	49	48	45	56	63	65	50	49	48	53	53			SEIT 1988
		Rabnitz	63	55	65	62	53	228	207	170	59	71	61	77	228	27.06.	264	06.09.1998
567	|	Oberpullendorf (Fußgeherbrücke)	27	24	25	23	18	17	22	27	24	22	21	22	17	01.06.	12	23.02.1993
		210062 237.13	31	29	28	26	22	36	44	49	28	25	24	28I	31			
		Stoob	37	33	52	49	37	283	218	243	54	42	34	47	283	27.06.	421	05.07.1944
568	|	Lutzmannsburg (Weingartenbrücke)	174	157	166	161	151	149	164	173	165	164	162)	166	149	03.06.	129	28.08.2003
		210500 194.53	180	171	170	165	159	181	196	200	171	168	169)	177	176			
		Rabnitz	190	180	198	191	179	421	402	347	191	197	197)	206	421	27.06.	386	21.05.1999
569	|	Walbersdorf	120	118	118	114	113	113	112	118	117	117	117	117	112	16.07.	7	21.08.1998
		210070 218.52	120	119	119	118	115	122	121	124	120	119	118	119	120			
		Wulka	131	121	133	173	145	236	198	248	164	134	132	131	248	02.08.	293	13.06.2007
570	|	Wulkaprodersdorf (Bundesstraße B16)	169	165	166	166	162	163	165	168	165	166	166	168	162	31.05.	135	25.09.1953
		210088 F0216 161.86	171	169	169	169	166	174	177	180	172	171	170	172	172			
		Wulka	184	172	179	242	203	354	290	379	258	187	188	187	379	02.08.	431	22.04.1965
571	|	Trausdorf an der Wulka	126	123	123	122	120	116	118	120	119	125	122	126	116	24.06.	100	21.06.2007
		210328 F0217 142.68	129	127	128	127	123	128	131	135	130	129	128	129	129			SEIT 1993
		Wulka	141	133	142	175	154	207	209	267	183	144	143	153	267	02.08.	293	23.09.1996
572	|	Oslip	139	137	138	137	136	136	139	145	142	142	142	143	136	11.05.	106	19.08.1992
		210393 F0218 129.60	141	139	140	140	139	145	150	152	148	145	145	150	145			
		Eisbach	157	141	162	186	168	265	267	245	216	162	159	209	267	23.07.	298	18.05.1991
573	ǂ	Schützen am Gebirge	149	143	144	140	133	136	139	143	143	143	143	146	133	27.05.	108	30.10.1969
		210096 F0221 122.17	154	150	150	145	142	155	162	166)	153	151	148	156	153			
		Wulka	170	156	174	178	174	280	340	351	223	175	162	216	351	03.08.	415	18.05.1991
574	|	Breitenbrunn (Schilfzone)	147	147	151	149	150	150	148	149	141	145)	140)	146	140)	17.11.	99	15.11.2004
		210351 F0471 114.00	153I	156	158	158	153	154	152	155	147	151)	153)	155I	154			
		Neusiedler See	159	164	168	169	162	158	157	159	153	176)	166	167	176)	30.10.	208	01.06.1996
575	ǂ	Breitenbrunn (Seebad)	115)	119)	131)	145)	143)	133)	116)	141)	136)	138)	134)	141)	115)	27.01.	64	10.02.1984
		210138 F0471 S0001 114.00	159D	161)	163)	163)	159)	160)	157)	160)	153)	157)	159)	161D	159			
		Neusiedler See	175)	177)	179)	181)	177)	170)	170)	174)	174)	182)	178)	177)	182)	30.10.	212	12.11.1996
576	ǂ	Neusiedl am See (Seebad)	133	116	145	151	146	147	126	143	139	144	142	147	116	16.02.	TR	22.10.1950
		210146 F0471 114.00	162I	164I	167	166	162	163	161	163	156	159	161	163I	162			
		Neusiedler See	177	179	187	187	187	175	172	177	176	188	183	177	188	30.10.	218	10.04.1973
577	|	Gols	50	52	51	48	67	50	106	107	109	108	106	47	47	29.12.	21	23.08.1990
		210369 117.39	55	54	55	57	76	92	114	112	110	109	108	82	85			SEIT 1988
		Golser Kanal	64	58	73	95	92	116	176	138	115	112	112	112	176	08.07.	205	06.06.1995
578	ǂ	Podersdorf am See (Badebucht)	148	139	155	160	152	150	150	151	148	151	152	156	139	16.02.	70	13.09.1964
		210153 F0471 114.00	162I	164I	167	167	162	162	162	163	157	158	159	163I	162			
		Neusiedler See	200	174I	213	177	172	188	174	174	165	175	178	176	213	01.03.	220	23.02.1967
579	ǂ	Illmitz (Biologische Station)	153)	156)	154)	153	148	154	154	158	155	137	148	151	137	30.10.	84	01.11.2003
		210179 F0471 114.00	161D	164D	166)	165	162	162	160	160	158	158	158	164I	162			
		Neusiedler See	195)	180)	189)	175	169	177	174	165	161	169	176	175	195)	27.01.	212	28.05.1996
580	ǂ	Rust (Seebad)	130	155)	138)	156)	154)	148	147	150	150	143	144	153)	130	27.01.	TR	28.08.1949
		210112 F0471 114.00	159I	164D	165)	167)	164)	162)	161	162	156	157	157)	162D	161			
		Neusiedler See	167	171)	173)	174)	171)	174	174	169	161	163	165	172)	174)	21.04.	195	27.05.1996
581	ǂ	Mörbisch am See (Zoll)	152	155	141	152	148	152	152	154	146	128	146	151	128	30.10.	52	18.10.1961
		210120 F0471 114.00	161I	164	166	167	162	161	161	161	157	157	158	163I	162			
		Neusiedler See	174	184	173	175	172	168	174	170	166	163	166	175	184	16.02.	207	28.05.1996
582	ǂ	Apetlon Staatsgrenzpunkt (A79)	146	147	143	145	143	149	148	146	138	119	135	146	119	30.10.	70	01.11.2003
		210187 F0471 114.00	159I	163I	165)	164	160)	160	162	161	156	155	154	162I	160			
		Neusiedler See	192	197	182	182	172	182	194	182	172	176	172	184	197	16.02.	216	22.06.1999
583	|	Deutschkreutz	186	185	183	183	183	183	187	189	187	190	191	188	183	05.05.	173	28.01.2005
		215020 F0209 186.44	188	187	187	186	186	192	197	195	191	192	193	193	191			
		Goldbach	197	199	214	235	226	296	266	261	232	204	214	231	296	27.06.	270	17.07.2003
RAABGEBIET																		
584	|	Arzberg (Moderbach)	47	41I	46	45	44)	43)	46	48	48)	47	46	49	41I	17.02.	20	06.02.1989
		210955 575.18	49I	47I	47	47	46)	50)	54)	54)	51)	48	48	59I	50			SEIT 1982
		Moderbach	54	50	52	76	57)	89)	88	92)	59)	58	61	72	92)	15.08.	263	30.07.2005
585	|	Arzberg (Raab)	131	128I	132	131	129	129	129	132	130	129	129	133	128I	17.02.	126	06.03.1990
		211698 F0200 566.62	133I	133I	135	134	131	133	135	136	132	131	132	142I	134			
		Raab	137	137I	139	159	141	175	194	184	138	139	142	155	194	17.07.	397	30.07.2005

Monats- und Jahresmittel der Wasserstände mit Extremwerten

Nr.	Schreibgerät	Pegel Mst.Nr. Fußnotencode PNP m ü.A. Gewässer	Niederste / Mittlere / Höchste Wasserstände in cm I	II	III	IV	V	VI	VII	VIII	IX	X	XI	XII	Jahr	Datum	Niederster und höchster beobachteter Wasserstand vor dem Berichtsjahr bezogen auf den angegebenen Pegelnullpunkt cm	Datum
586	|	Mitterdorf an der Raab	62)	61)	63)	60)	63)	63	66	69	62	64	62)	66)	60)	30.04.	6	04.03.1979
		211599 F0205 F0251 397.84	74D	72)	73)	71)	70)	79)	81	82	74	73	74)	87)	76			
		Raab	91)	91)	87)	101)	87)	119	167	137	91	91	90	107)	167	17.07.	400	31.07.2005
587	|	Unterfladnitz	67)	66)	68)	67)	65)	65)	67	70	66	65	66	68	65	31.05.	65	14.01.1964
		210963 F0200 371.42	70)	69)	70)	70)	68)	74)	74)	75	69	68	68	76	71			
		Weizbach	73)	73)	81)	112)	114)	143)	189	188	88	85	85	91	189	17.07.	400	09.08.1970
588	|	St.Ruprecht a. d. R. (Raab)	129	120	127	125	124	126	124	131	126	124)	127	135	120	17.02.	102	01.02.1995
		211706 F0205 F0251 369.92	141	138	137	137	137	146	147)	148	138)	137)	137)	154	141			
		Raab	153	155	150	167	155	187	271	210	151	158)	162)	183	271	17.07.	497	31.07.2005
589	|	Flöcking	64	61	63	62	63	63	61	67)	67)	66)	67)	69	61	28.02.	41	22.04.1993
		211888 354.18	67	66I	66	67	67	84)	79)	75)	69)	69)	70)	78)	71			
		Rabnitzbach	69	75I	75	85	84	379)	244	129)	74)	82)	81)	111	379)	27.06.	340	05.09.1998
590	ǂ	Takern II	115	113	116	115	119	118	123)	125	116	112	117	128	112	28.10.	62	22.07.1984
		210971 F0205 F0251 317.55	126	121	122	124	128	149)	149)	142)	125	124	127	152	132			
		Raab	138	139	133	171	157	385)	368)	243)	141	156	154	207	385)	27.06.	600	12.11.1925
591	ǂ	Feldbach	145)	137	142	124	113	124	137)	148)	133	100	142	150	100	25.10.	72	20.09.1936
		210989 F0205 F0251 275.45	155)	149)	148	147	141	171)	175)	171)	147	147	152	179	157			
		Raab	165)	213	177	215	194	351)	343)	281)	160	190	213	240	351)	27.06.	566	28.05.1972
592	ǂ	Neumarkt	158	161	155	160	152	159	151	157	158	150	151	151	150	09.10.	104	03.10.2003
		210468 F0200 230.64	170	167	167	167	166	183)	183)	179	166	166	167	188	172			
		Raab	183	182	186	192	187	368	367	297	187	196	190	253	368	27.06.	623	21.08.2005
593	|	Rohrbach an der Lafnitz	208)	203I	209	207	204	205	210	216	209	205	208	212	203I	17.02.	177	14.08.2003
		210997 419.48	214D	212D	211	210)	210	216	225)	226	215	212	212	229D	216			SEIT 1989
		Lafnitz	248I	222I	223	237	305	340	293	328	269	226	235	246	340	26.06.	519	22.07.2004
594	|	Hammerkastell	119)	115I	117	116	114	114	118	123	118	116	116	119	114	31.05.	107	15.08.2003
		211680 365.28	124D	120D	119	118	118	124	131	133	122	119	119)	130I	123			
		Lafnitz	154D	132D	130	139	187	220	193	208	162	130	140)	146I	220	27.06.	424	06.10.1982
595	|	Markt Allhau (Musserbrücke)	119I	120	123	122	120	120	119	123	121	123	124	125I	119	09.01.	110	16.07.2003
		210203 337.29	126I	125I	125	124	122	132	130	128	124	125	127	133I	127			SEIT 1991
		Stögersbach	139I	137I	144	134	141	281	266	198	136	144	144	156	281	27.06.	352	28.06.1998
596	|	Wörth an der Lafnitz	24	11I	11	27	17	20	24	42	12	24	28	32	11	18.03.	6	09.01.2006
		211003 F0205 299.68	37I	35I	35	32	31	46	55)	58)	37	32	33	54I	40			
		Lafnitz	48	60	67	67	108	151	159)	130	85	52	74	87	159)	21.07.	398	07.10.1982
597	|	Pöllau (Prätisbach-II)	101	98I	96	97)	95)	95)	94)	97	92	92	95	96	92	01.10.	TR	03.04.2002
		211623 F0064 F0209 433.23	104	102I	100)	98)	97)	98)	100)	100	97	96	96	102I	99			
		Prätisbach	107	106I	110	111)	106)	132)	122	114	105	105	103	110	132)	26.06.	179	12.08.2002
598	ǂ	Pöllau (Saifenbach)	42D	38D	40)	41)	38)	39)	40)	40)	38)	39)	40	44	38D	17.02.	15	09.01.2000
		211631 F0064 396.85	45D	43D	42)	43)	41)	44)	46)	44)	41)	41)	43)	51D	44			SEIT 1988
		Saifenbach	52I	46)	67)	74)	58)	108)	107)	68)	53)	50)	55	65	108)	26.06.	260	06.06.2000
599	|	Waltersdorf in Oststeiermark	124	122I	124	123	120	116	123	118	120	120	118	129	116	01.06.	102	08.09.1983
		211011 F0205 283.16	131I	129I	128	128	126	139	142	137	127	126	129	144	132			
		Safenbach	140I	134I	145	159	159	247	307	227	140	144	151	181	307	21.07.	531	02.08.1965
600	|	Dobersdorf	142	135	141	139	137	136	140	146	139	140	141	143	135	17.02.	30	16.08.1988
		210211 F0200 234.00	145	142	142	141	140	151	158	154	144	143	144	157)	147			
		Lafnitz	148	148	150	152	158	231	282	224	156	152	159	193)	282	21.07.	428	13.10.1980
601	|	Rettenegg	50	41I	53	42	54	49	39	52	45	44	42	37	37	01.12.	18	25.02.1991
		211722 F0200 849.97	57	56I	58	59	60	61	67	67	53	50	49	52	57			
		Feistritz	66	61	65	73	73	90	106	137	77	58	60	65	137	04.08.	172	28.07.1991
602	|	Anger	206	206	200	204	204	206	209	210	210	203	206	202	200	28.03.	184	10.12.2001
		211029 F0207 465.39	220I	219I	224	223	220	224	231	232	220	216	216	229I	223			SEIT 1989
		Feistritz	236	226	239	252	234	275	277	296	244	231	245	255	296	04.08.	643	04.01.2002
603	|	Neudorf bei Ilz	123)	120I	122	117	118	117	117	122	117	119)	123	123I	117	29.04.	100	08.06.1966
		211037 277.85	126D	123D	123	124	122	139	145	137	122	122)	126	140I	129			
		Ilzbach	135I	129I	130	162	141	271	430	289	126	139	143	190	430	18.07.	575	05.06.1965
604	|	Ottendorf	98	95)	98)	98)	96)	96)	94)	90)	93)	95)	97	100	90)	13.08.	82	28.08.2003
		211912 289.51	100D	99)	100)	101)	99)	106)	104)	99)	96)	98)	99	108	101			
		Rittscheinbach	103I	101)	109)	117)	118)	238)	196)	127)	105)	110)	106	125	238)	05.06.	355	21.08.2005
605	|	Eltendorf (Hackenwiesen)	138	134	142	141	132	135	136	146	139	135	137	140	132	15.05.	106	21.08.1988
		210401 F0200 223.65	144	142	145	143	142	152	159	156	143	140	142	156	147			
		Lafnitz	148	146	150	163	153	210	293	235	151	152	159	188	293	21.07.	497	13.10.1980
606	|	Pinggau	104)	104)	104)	105)	104	105	108	107	105	103	105	104	103	27.10.	99	30.08.2003
		211771 515.21	107)	107)	107)	106)	106	109	112	113	109	108	107)	109	108			
		Pinka	109)	111)	117)	113)	111	135	131	136	117	114	117)	113	136	04.08.	299	31.01.1999
607	|	Pinkafeld	123	119	118	118	103	108	124	129	123	119	119	122	103	31.05.	110	07.08.2003
		210419 F0200 384.05	131)	126I	124	121	119	127	135	136	126	122	122	129	127			
		Pinka	141)	133	143	135	130	218	196	242	138	133	138	143	242	04.08.	288	19.07.1994

Monats- und Jahresmittel der Wasserstände mit Extremwerten

Nr.	Schreibgerät	Pegel Mst.Nr. Fußnotencode PNP m ü.A. Gewässer	Niederste / Mittlere / Höchste Wasserstände in cm I	II	III	IV	V	VI	VII	VIII	IX	X	XI	XII	Jahr	Datum	Niederster und höchster beobachteter Wasserstand vor dem Berichtsjahr bezogen auf den angegebenen Pegelnullpunkt cm	Datum
608	|	Oberwart (Landeshauptstraße L382)	156	144)	150)	151	146	148	156	160	156	153	153	157	144)	22.02.	114	11.01.1969
		210229 F0200 302.59	162I	158)	156)	154)	153	161	169	169	158	155	156	167	160			
		Pinka	173	167)	174)	175	176	250	238	266	179	193	184	196	266	04.08.	340	06.08.1968
609	|	Siget in der Wart	117I	114	114	113	108	107	108	115	111	111	112	116	107	01.06.	100	19.07.2003
		215012 280.98	122I	118I	118	116	114	122	123	125	115	114	116	128	119			
		Zickenbach	127I	129I	143	132	143	231	258	247	129	124	129	189	258	21.07.	396	27.06.1998
610	|	Woppendorf	233I	218	222	217	217	219	218	228	222	219	222	228	217	17.04.	206	13.06.2007
		210237 F0200 242.00	240I	234	233	230	230	245	254	252	235	231)	233	248I	239			
		Pinka	246I	248	272	246	251	367	415	399	263	272	281	310	415	21.07.	624	22.04.1965
611	|	Altschlaining	122	120	119	119	115	114	116	118	119	119	120	119	114	30.06.	106	05.10.1987
		210245 F0200 315.78	125	122	121	120	119	123	124	128	123	122	122	126	123			
		Tauchenbach	128	139	137	136	129	157	159	177	138	138	128	139	177	04.08.	430	13.07.1955
612	|	Hannersdorf	149	147	146	145	142	141	143	146	145	145	145	147	141	03.06.	138	13.08.2001
		210252 F0200 F0209 246.96	155I	152I	151	149	147	152	154)	157)	150	149	150	157I	152			
		Tauchenbach	165	168I	163	161	156	194	231	220	166	159	156	244	244	18.12.	557	12.07.1975
613	ǂ	Burg	161I	143	152	143	139	142	139	161	149	145	148	154	139	12.07.	120	13.08.2003
		210260 F0200 237.88	172I	164	163	157	152	171	185	188	161	157	158	179	167			SEIT 1994
		Pinka	183I	182	214	186	177	312	384	364	198	199	208	294	384	21.07.	567	06.09.1998
614	|	Moschendorf	105I	100	101	102	73	72	93	78	82	75	99	101	72	01.06.	58	21.04.1998
		215038 F0212 201.25	118I	111	109	106	100	115	127	127	107	103	106	123	113			
		Pinka	130	119	149	129	118	221	288	288	135	148	139	226	288	16.08.	453	07.09.1998
615	|	Bocksdorf	89	90	90	88	81	82	83	83	86	85	88	90	81	30.05.	76	25.06.2002
		210476 F0219 237.02	92	93	94	92	88	100	97	99	91	90	93	101	94			
		Strem	96	101	114	128	116	214	190	239	105	110	113	148	239	16.08.	397	27.06.1998
616	|	Rauchwart	150	149	149	150	148	147	147	149	147	150	151	151	147	17.09.	138	16.10.1993
		210484 F0203 F0209 227.32	152	151	152	153	151	163	163	161	150	153	154	162	155			
		Strem	155	154	168	176	173	281	278	301	162	171	173	214	301	16.08.	372	27.06.1998
617	|	Güssing (Kulturzentrum)	157	152I	155	155	150	152	152	152	151	152	155	157	150	18.05.	146	23.08.2003
		210286 F0164 209.97	160I	157I	159	158	154	168	169	163	154	157	158	168	160			SEIT 1996
		Strem	164	162	180	171	168	253	303	287	163	168	166	239	303	21.07.	481	21.05.1999
618	ǂ	Heiligenbrunn	138I	128	133	130	119	118	115	118	120	124	132	136	115	07.07.	6	05.07.1957
		210294 F0212 F0220 200.13	142I	138	140	136	129	139	137	135	127	134)	138	147	137			
		Strem	149	144	164	153	148	186	223	207	142	151	151	185	223	21.07.	442	22.04.1965
619	|	Kirchschlag in der Buckl.Welt	154	150I	150	147	144	144	152	155	149	148	147	149	144	30.05.	113	18.12.1983
		210302 408.47	159I	154I	152	149	147	156	165	166	153	150	150	155I	155			
		Zöbernbach	206I	163I	169	163	222	313	233	305	165	180	161	161I	313	23.06.	319	08.08.1989
620	|	Rattersdorf	148I	141	143	141	139	138	142	150	144	142	143	144	138	03.06.	108	09.09.1977
		210310 F0200 F0209 285.24	152I	148	146	144	143	158	161	163	146	144	144	153I	150			
		Güns	158	152	165	158	179	267	261	268	161	176	161	171	268	04.08.	315	13.05.1996

MURGEBIET

621	|	Muhr	121	124	123	113	116	119	115	114	111	109	109	110	109	22.10.	120	27.02.2005
		203745 F0068 F0100 1119.83	136	126	127	128	139	145	142	138	125	124	122	122	131			SEIT 1992
		Mur	160	142	135	163	206	188	186	179	160	171	163	160	206	26.05.	234	12.08.2002
622	|	Unterweißburg	22	21	25	21	36	24)	26)	23)	26	25	25	21	21	14.02.	10	21.01.2004
		203828 F0100 F0200 1059.67	29	29	31	37	71)	62)	48)	45)	37	38	35	30	41			
		Zederhausbach	60	56	59	66	125)	97)	93)	96)	74	80	65	59	125)	27.05.	324	29.01.1986
623	ǂ	St.Michael i. Lg. (Mur)	24	18	22	24)	37)	42	34	35	29	28	28	21	18	13.02.	9	13.03.2006
		203752 F0100 F0200 1041.75	37)	28	30	38)	75)	74	62	58	42	43	41	36D	47			
		Mur	68	51	52	78)	123)	108	102	109	87	97	75	73	123)	26.05.	490	14.09.1903
624	ǂ	Mörtelsdorf	97	91	95	97	116	121	112	113)	104)	101	105	100)	91	11.02.	59	11.02.1986
		203794 F0100 F0200 1010.24	110	100	102	115	159	157	142)	138)	119)	119)	118	113)	124			
		Mur	146	136	127	160	215	197	185	202)	169)	186	152	147	215	26.05.	390	18.08.1966
625	|	Mauterndorf	167	167	167	172	184	135)	115)	113)	120)	117)	108)	113	108)	04.11.	77	03.03.1975
		203760 F0207 S0049 1108.22	174)	174)	175	179	203)	190)	137)	132)	125)	124)	120)	120)	154			
		Taurach	186	183	182	190	222	215)	162)	165)	132)	166)	125)	128	222	30.05.	275	12.08.2002
626	|	Weißpriach	85	81	86	87	106)	115	108	103	95	94	91	85	82	17.02.	48	13.03.1987
		203778 1097.35	86	85	89	96)	133)	130	117	110	98	98	95	90	102			
		Weißpriach	88	92	97	114)	175	161	147	153	106	143	102	95	175	30.05.	232	12.08.2002
627	|	St.Andrä	58	56)	63)	59	64)	62)	60)	59)	57)	55)	65)	64)	55)	06.10.	55	03.11.2007
		203992 F0212 S0050 1052.52	61)	62)	65)	67)	81)	80)	76)	72)	67)	70)	69)	66)	70			
		Göriachbach	62)	71)	70)	74	97)	87)	94)	96)	75)	88)	71)	68)	97)	27.05.	135	12.08.2002
628	|	Lessach	76	73	78	79	87)	94)	89)	86	81	82	80)	76	73	21.02.	56	11.03.1996
		204008 1108.31	78	77	80	84)	108)	106)	99)	95)	85	87)	84)	79)	89			
		Lessachbach	99	89	88	94)	129)	120)	117)	132	98	117	95)	85)	132	15.08.	225	20.12.1995

Monats- und Jahresmittel der Wasserstände mit Extremwerten

Nr.	Schreibgerät	Pegel Mst.Nr. Fußnotencode PNP m ü.A. Gewässer	Niederste / Mittlere / Höchste Wasserstände in cm I	II	III	IV	V	VI	VII	VIII	IX	X	XI	XII	Jahr	Datum	Niederster und höchster beobachteter Wasserstand vor dem Berichtsjahr bezogen auf den angegebenen Pegelnullpunkt cm	Datum
629	ǂ	Tamsweg (Taurach) 203786 1019.02 Taurach	101 108 136	99 107 125	105 111) 121	108) 116) 130)	122) 146) 175	129) 143) 165)	119) 131) 152)	116) 125) 162)	113 116) 126	108 116) 155	106 113 126	106 111 131	101 120 175	07.01. 31.05.	87 265	01.03.1978 18.07.1931
630		Tamsweg (Mur) 203802 F0100 F0200 1006.90 Mur	68I 72I 74I	61 70I 78	72 75 82	72 84 102	95 134 175	110 131 165	90 111) 150	88 105) 178	80 87 94	80 90 148	78 84 98	68 79 86	61 94 178	11.02. 16.08.	47 335	16.03.1909 14.09.1903
631	|	Madling 203810 971.71 Thomatalbach	46 51 56	41 49 58	43 52) 62	50 63) 89	62 76 99	52 64 78	52) 60) 101)	53 66 142	53) 60) 85	53 65) 115)	57 65) 77)	52 58 65	43 61 142	06.03. 16.08.	34 175	22.02.1989 20.07.1993
632	ǂ	Kendlbruck 203976 F0100 F0200 933.38 Mur	77) 84) 103)	69) 79) 95)	79) 84) 102)	80) 95) 127	104 145) 191)	111) 135) 167)	96) 116) 155)	95) 100) 115)	91) 92) 95)	92) 96) 107)	87) 91) 94)	75 85) 95)	69) 100 191)	18.02. 30.05.	66 355	13.03.2006 12.08.2002
633	|	Gestüthof 211086 F0100 F0200 776.30 Mur	121 139 152	123 133 148	132 141 158	133 153 187	162 198 240	166 188 217	146 170 200	137 169 275	137 151 197	139 155 226	142 154 179	133 147 168	121 158 275	27.01. 16.08.	96 430	15.03.1984 05.11.1966
634	|	Katsch 211995 765.29 Katschbach	55 64 77	51 63 85	62 67 77	63 75 97	78 99 118	60 86 105	63 81 113	66 88 144	60 77 101	68 76 104	68 74 82	66 74I 87	51 77 144	18.02. 15.08.	27 190	24.01.2006 12.08.2002
635	|	Niederwölz 214668 (740.60) Wölzerbach	78 94 115	82I 95I 111	81 100 136	71) 109) 153	72 138) 173	70 125 286	79 120 173	77 125 281	76 109 130	77 109 177	94 108 125	78 108I 142	70 112 286	26.06. 26.06.	72 243	31.01.2006 22.06.2006
636	ǂ	St.Georgen ob Judenburg 211102 F0100 F0200 700.15 Mur	187 200 212	177 192 210	181 204 226	196 224 280	243 292 355	247 278 315	230 253 289	227 256 433	208 224 262	206 227 326	207 225 258	204 218 244	177 233 433	17.02. 16.08.	160 541	18.02.1941 06.10.2005
637	ǂ	Zistl 211110 942.00 Pusterwaldbach	50 55 59	50I 53I 59I	53 57 64	54 64 85	75 89 104	65 75 134	63 73) 121)	68 78 125	57 63 77	53 59 94	54 58 62	51I 55I 61	50I 65 134	11.02. 26.06.	35| 178	02.02.1996 SEIT 1990 31.07.1998
638	|	Pöls 211128 F0205 788.42 Pöls	138 151 175	138 148 165	138 155 166	138 159 179	161 185 204	139 169 221	139 168 209	148 178 252	138 159 189	138 157 200	138 155) 169	138 153) 167	138 161 252	27.01. 16.08.	100 278	11.01.1960 12.08.2002
639	|	Zeltweg 211136 F0100 F0205 646.34 Mur	150 171 186	144 165 180	161 176 194	163 192 232	205 243 285	208 230 259	185 213 242	190 218 331	180 193 221	179 195 269	179 194 219	168 188 206	144 198 331	17.02. 16.08.	136 409	02.03.2005 SEIT 1988 06.10.2005
640	|	Eppenstein 211730 F0200 708.18 Granitzenbach	61 73I 112I	61I 70I 81I	61 70 77	67 72 83	70 81) 98)	73) 84) 111)	73) 82) 109)	69 77) 105	70 75) 93)	68) 77) 115	70 78 87	68 80I 109I	61 77 115	10.01. 30.10.	55 261	03.01.2002 26.08.2005
641	|	Hammerjäger 211920 F0200 748.95 Ingeringbach	90 100 114	90 98I 116	95 101 114	92 106 120	109 126 139	97 118 135	96 114 130	96 119 158	93 106 119	92 107 126	99 105 110	90I 104I 115	90I 109 158	27.01. 16.08.	87 200	24.12.2003 02.07.1995
642	|	Unterwald 211821 F0205 812.57 Liesingbach	113 126 133	120) 124) 128)	117) 128) 137)	115) 131) 146)	135 144 154	117 139 155	116 137 155	128 136 162	110 129 138	125 129 141	125 127 133	117 126 130	110 131 162	24.09. 16.08.	106 211	08.01.2001 31.07.1998
643	|	Kammern im Liesingtal 211169 F0205 647.88 Liesingbach	139 156 174	136 150 168	139 160 184	139 165 193	160 180 196	159 171 209	145 168 203	155 172 232	135 158 174	145 157 186	134 154 169	144 158 184	134 162 232	03.11. 16.08.	104 495	01.01.1977 31.12.2005
644	|	Leoben 211185 F0100 F0200 F0205 531.24 Mur	239) 250) 256)	244) 248) 252)	248) 252) 260)	249) 261) 290)	272) 305) 351)	273 293) 325)	231 270 303	264 283 401	255 261 278	254 263 319	253 261 278	252 259 273	231 267 401	11.07. 16.08.	168 677	02.03.2005 22.05.1938
645	|	St. Peter/Freienstein 211193 595.02 Vordernberger Bach	28 31 39	27 32 40	34 40 51	35 44 64	45 52 64	34) 41) 59)	29) 39) 84)	31) 39) 73)	27 29) 65	24 28 37	24 25 33	24 30 39	24 36 84)	27.11. 20.07.	14 122	24.12.2001 01.08.1974
646	|	Totes Weib 214536 847.32 Mürz	58 68 97	56 64I 87	61 79 116	71 92 134	63 79 105	61 75 121	59 82 211	60 72 167	55 70 141	56 64 93	54 58 81	59 71I 108	54 73 211	05.11. 24.07.	26 318	27.07.2003 07.08.2006
647	ǂ	Neuberg an der Mürz 211227 F0205 715.30 Mürz	106 121) 150	101) 118D 150)	114) 136) 192)	122) 156) 214	127 150 181	124 144 227	124 151 317	111 136) 247	112 130 203	107 123 157	107 116 141	109 131) 171	101) 134 317	20.02. 24.07.	92 415	17.10.2007 28.07.1991
648	|	Kindthal 211243 F0205 569.64 Mürz	101 126 197	107) 124D 147)	122 146 217	124 154 215	116 141 189	106 137 234	93 151 340	86 141 269	95 124 200	81 113 148	92 107 132	94 132 194	81 133 340	24.10. 24.07.	74 401	24.01.1995 SEIT 1989 07.09.2007
649	|	Edelsdorf 211862 F0205 599.69 Stanzbach	71 75I 83	64I 74D 80D	73 77 85	70) 75) 99)	66) 72) 92)	65) 74) 108)	64 73) 121	63 74 124	64) 70) 93	63) 68) 81)	63 67I 85	67 75D 94	63) 73 124	25.10. 15.08.	31 298	05.12.2001 19.01.2001
650	|	Hansenhütte 211250 F0205 541.75 Thörlbach	55 64 89	48 64 85	60 77 102	54 77 106	58 72 89	55 65 103	53 70 145	52 68 128	41 60 104	49 55 66	49) 54) 61)	54 66 92	41 66 145	30.09. 20.07.	35 194	22.12.1999 SEIT 1992 22.10.1996

Monats- und Jahresmittel der Wasserstände mit Extremwerten

Nr.	Schreibgerät	Pegel Mst.Nr. Fußnotencode PNP m ü.A. Gewässer	Niederste / Mittlere / Höchste Wasserstände in cm I	II	III	IV	V	VI	VII	VIII	IX	X	XI	XII	Jahr	Datum	Niederster und höchster beobachteter Wasserstand vor dem Berichtsjahr bezogen auf den angegebenen Pegelnullpunkt cm	Datum
651	ǂ	Kapfenberg-Diemlach	72)	74)	92)	85)	74	72	78	84	66	64	59	78	59	06.11.	36	24.12.2001
		211268 F0205 485.94	95)	94)	118)	123)	110	104	121	114	91	80	75	105	103			SEIT 1982
		Mürz	141)	116)	178)	199	155	186	316	245	151	111	104	168	316	24.07.	389	04.08.1991
652	|	Arndorf	89	77	88	93	89	90	78	86	81	68	74	85	68	31.10.	60	04.12.2001
		211276 F0200 (502.50)	92	92	98	97	104	103	96	101	93	88	87	91	95			
		Lamingbach	104	102	107	110	116	122	124	119	105	97	96	100	124	31.07.	208	15.08.1970
653	|	Bruck an der Mur unter Mürz	252	244	265	263	312	292	279	289	253	258	257	260	244	17.02.	162	25.01.1909
		211292 F0100 F0205 468.14	268	263	282	297	342	327	315	319	285	281	278	287	295			
		Mur	285	286	314	348	392	366	409	461	317	348	302	322	461	16.08.	601	22.05.1938
655	|	Deutschfeistritz	40	38I	41	42	43	40	41	43	38	39	40	41	38	17.02.	22	21.02.1996
		211649 F0205 397.32	45I	43I	45	48	48	56	53	50	44	44	44	50I	48			SEIT 1994
		Übelbach	56	49	53	63	59	79	109	66	56	54	54	60	109	17.07.	246	03.02.2001
656	ǂ	Friesach	242	241	268	268	311	281	281	285	271	263	254)	264)	241	26.02.	214	05.01.2002
		211763 F0100 F0205 379.70	271	266	285	299	343	331	319	323	289	285)	283)	294)	299			
		Mur	293	299	316	347	390	369	406	458	315	348)	312)	334)	458	16.08.	560	13.08.2002
657	ǂ	Graz	210	208	222	234	272	245	242	248	235	226	218	226	208	26.02.	181	05.01.2002
		211326 F0100 F0205 F0350 328.67	234	230	249	263	305	294	281	284	251	247	243	253	261			
		Mur	255	260	279	314	357	349	372	427	280	303	279	295	427	16.08.	812	22.05.1938
659	|	Mellach	151	157	173	196	248	201	202	205	182	186	169	183	151	27.01.	137	16.01.2000
		211847 F0100 F0205 F0350 290.80	192	187	215	240	291)	274)	254)	258	213	212	210	225	231			
		Mur	233	234	254	322	365	341	369	438	249	294	262	287	438	16.08.	591	13.08.2002
661	|	Voitsberg	70	65	68	69	69	73	72	75	70	70	71	73	65	17.02.	44	02.01.1979
		211334 F0205 391.19	71	70	70	71	73	84	79	79	74	73	73	84I	75			
		Kainach	74	73	73	90	92	112	111	122	100	91	85	101	122	20.08.	243	06.10.1982
662	|	Hitzendorf	116	112	116	116	112	114	110	116	113	114	115	121	110	12.07.	94	28.08.2003
		211953 358.73	119	118	117	118	119	123	121	124	117	118	120	138	121			
		Liebochbach	125	121	123	132	143	147	157	174	138	135	129	176	176	13.12.	374	26.07.2005
663	|	Lieboch	195	188	192	192	191	195	195	201	196	195	195	202	188	17.02.	158	31.08.1950
		211342 F0200 319.46	210	206	195	197	200	235	220	219	210	209	205	232	212			
		Kainach	251	251	219	242	258	345	300	288	270	274	252	311	345	05.06.	633	24.10.1993
664	|	Gerbersdorf	75	74	74	73	69	69	69)	73)	70	72	73	79	69	14.05.	47	22.05.1993
		211896 297.52	78I	76I	77	76	75	87)	82)	84)	73	76	77	97	80			
		Stiefing	86I	82I	85	96	138	231	186)	164)	85	127	90	169	231	08.06.	393	21.08.2005
665	ǂ	Wies	163I	158I	162)	164)	154)	159	164	164	159	164	164	170I	154)	13.05.	132	17.08.1952
		211391 325.30	168D	165D	167)	168)	164)	190	174)	176)	171	171	170I	187I	173			
		Weiße Sulm	195I	179I	188)	190)	203	290	246)	260)	248	241	195	231	290	05.06.	464	21.08.2005
666	|	Schwanberg	42	33I	31	39	42	49	49	44	40	28	37	31	28	26.10.	15	19.12.1983
		211383 F0205 402.48	51I	47I	47	51	53	69	55	53	50	49	48	51D	52			
		Schwarze Sulm	106I	62I	54	71	74	191	101	82	99	70	55	63)	191	05.06.	260	21.08.2005
667	|	Gleinstätten	77	79D	77)	84	91	87)	92)	75)	85	89)	82)	101	75)	15.08.	75	08.01.2004
		211904 F0200 292.81	96)	93D	95)	98	98	139)	108)	107)	107)	102)	98)	122I	105			
		Sulm	107)	101)	109	127	142	429	174)	201)	339)	183	137)	174	429	05.06.	446	21.08.2005
668	|	Hörmsdorf	94	91I	92	93	89	89	89	90	91	92	93	100I	89	01.06.	85	12.07.2002
		211961 345.14	96I	95I	97	95	94	100	96	97	95	96	96	111I	97			
		Saggaubach	103	112I	107	118	135	139	164	150	158	142	124	134	164	14.07.	294	21.08.2005
669	|	Gündorf	67	59I	65	66	59	59	61	64	63	65	65	75	59I	17.02.	37	24.08.1993
		211656 289.88	71I	68I	73	71	66	82	75	75	71	71	70	95I	74			
		Saggaubach	80	75	95	92	110	164	235	183	252	157	96	168	252	12.09.	486	21.08.2005
670	|	Frauental (Laßnitz)	140	140I	138	146	146	147)	148	152	136	139)	138	143	136	20.09.	135	21.06.2002
		211664 323.40	151I	148D	147	149	150	173)	158	157	152	149)	149	154)	153			
		Laßnitz	166I	155D	155	167	177	340	252	188	241	171)	158	169)	340	05.06.	325	11.07.1999
671	|	Frauental (Wildbach)	73	69	71	72	69	70	77	74	72	74	77	79I	69	16.05.	68	20.08.2003
		211813 F0104 327.00	82	77	76	77	75	95	83	83	80	82	85	89I	82			
		Wildbach	86	83	84	90	104	221	119	113	131	98	97	107	221	05.06.	219	23.10.1993
672	|	Wettmannstätten	84	76I	80	82	78	82	96	96	91	92	89	95	76I	17.02.	70	08.01.1990
		211797 289.70	89I	85I	85	85	86	124	103	102	98	96	95	110)	97			
		Laßnitz	96I	91	95	101	128	363	176	158	192	135	104	169)	363	05.06.	403	24.10.1993
673	|	Wieselsdorf	114	112I	119	114	109	109	116	115	113	114	118	121	109	13.05.	105	19.08.2001
		211854 290.13	120I	122I	123	119	115	135	124	121	118	119	124	137	123			
		Stainzbach	127	127	138	142	142	279	185	167	150	148	140	184	279	05.06.	486	04.06.1992
674	|	Zehndorf	107	105	105	102	100	102	104	105	103	105	105	106	100	16.05.	87	04.07.1993
		211805 F0168 287.01	110	108	110	109	104	115	112	112	115	114	107	125	112			
		Gleinzbach	119	113	126	122	121	172	195	170	187	177	122	197	197	13.12.	353	21.08.2005
675	|	Tillmitsch	95	97	106	107	100	101	96	97	93	94	95	103	93	11.09.	3	30.12.2005
		211441 272.15	106I	112	114	113	110	129	107	105	101	100	100	124	110			SEIT 1988
		Laßnitz	118I	119	131	140	160	263	179	164	169	154	115	201	263	06.06.	384	14.09.1988

Monats- und Jahresmittel der Wasserstände mit Extremwerten

Nr.	Schreibgerät	Pegel Mst.Nr. Fußnotencode PNP m ü.A. Gewässer	Niederste / Mittlere / Höchste Wasserstände in cm I	II	III	IV	V	VI	VII	VIII	IX	X	XI	XII	Jahr	Datum	Niederster und höchster beobachteter Wasserstand vor dem Berichtsjahr bezogen auf den angegebenen Pegelnullpunkt cm	Datum
676	|	Leibnitz	155	148	152	155	150	149	155	157	154	156	155	165	148	18.02.	138	14.08.2003
		211458 262.98	159I	154I	158	159	156	189	169	168	164	162	161	190	166			SEIT 1991
		Sulm	166I	160	177	177	195	322	251	241	281	238	179	256	322	06.06.	427	13.05.1996
677	ǂ	Spielfeld	140)	131)	150)	168)	198)	174	167	175	160	150	142	157	131)	22.02.	96	25.01.2000
		211466 F0100 F0205 244.22	170)	162)	178)	192)	228)	234)	214	216	182	178	172	201	194			
		Mur	192)	187)	205)	241)	283)	336	292	341	257	242	204	276	341	16.08.	635	12.05.1874
678	|	Lipsch	100I	96I	100	101	98	100	97	101)	99)	100	101	105	96I	19.02.	72	27.12.2003
		211474 256.42	107I	103I	103	104	107	116	113	117)	104)	105	105	131	110			
		Schwarzaubach	114	108I	117	130	184	334	236	207)	171)	161	123	201	334	24.06.	501	19.08.1979
679	ǂ	Mureck (Schreibpegel)	218	211	222	236	266	258	240	248	230	217	219	234	211	18.02.	171	27.01.2006
		211490 F0010 F0100 F0205 224.23	238	232	248	261	299	306	286	289	253	249	245	275	265			
		Mur	258	254	275	310	355	404	364	413	327	315	277	352	413	16.08.	680	24.06.1973
680	|	Fluttendorf	143I	139I	140	141	136	136	135	138	135	137	141	144	135	13.07.	112	13.07.1971
		211508 222.88	145I	143I	144	144	143	149	149	151	140	142	144	162I	146			
		Gnasbach	149	157I	166	162	195	271	231	216	171	174	168	221	271	25.06.	345	01.11.1990

DRAUGEBIET

681	ǂ	Arnbach	40	42	44	41	42	59	54	58	53	53	55	45	40	10.01.	36	27.11.2001
		202523 F0200 1107.72	46	45	47	50	58	63	61	62	58	58	64	57	56			
		Drau	56	49	53	59	71	79	74	78	67	95	92	67	95	30.10.	138	13.10.2000
682	|	Eggeberg	23	22	22	23	29	41	42	36	33	31	33	28	22	16.02.	20	14.03.1996
		231100 F0052 1501.63	23	22	23	26	41	45	48	41	37	34	37	30	34			
		Villgratenbach	24	23	25	31	55	65	64	64	53	49	50	34	65	26.06.	96	01.11.2004
683	|	Ausservillgraten	19)	20)	20)	20)	24	40	40	33	29	26	27	23)	19)	03.01.	16	01.03.2000
		212225 F0200 1256.55	21)	20D	21)	22)	35	43	44	40)	33	28	31)	25D	30			
		Winkeltalbach	22)	22)	23)	26	49	54	60	64	45	41	44	29)	64	31.08.	79	16.07.2003
684	|	Rabland	33	35	35	37	49	69	68	58	46	41	54	42	33	10.01.	23	05.03.1996
		212027 F0200 1070.98	39	39	40	45	78	95	92	83	65	57	73	53)	63			SEIT 1988
		Drau	49	44	48	57	125	145	132	133	102	142	149	72	149	05.11.	246	07.10.1998
685	|	Lienz-Falkensteinsteg	40	39	37	38	46	57	57	54	49	42	46	41	37	26.03.	20	24.01.1991
		231092 F0052 F0200 679.87	48	47	48	52	80	89	88	82	68	63	76	59	67			
		Drau	84	86	86	88	109	136	117	115	102	136	125	70	136	30.10.	216	07.10.1998
686	|	Hinterbichl	65D	65)	64	64	71	90	92	88	73	71	70)	67)	64	21.03.	59|	16.04.1996
		212043 1327.14	65D	65D	65)	67)	96)	116	111	102	87	75)	73)	69)	83			SEIT 1996
		Isel	67I	66)	66	74	145	174	164	153	133	96	84)	71)	174	30.06.	192	09.07.2004
688	|	Waier	87)	86	84	86	103	134	135	127	104	100	96	91	84	19.03.	81	20.03.1985
		212183 F0069 930.74	88D	87)	87	93	138	166	159)	147	124	106	105)	97)	116			SEIT 1985
		Isel	89D	89	90	104	200	220	209	204	178	146	126)	100)	220	30.06.	346	17.06.1991
689	|	Innergschlöß	67)	67)	66)	65)	77)	90	99	94	80	77	71)	69)	65)	07.04.	44	09.03.1969
		212068 S0077 1686.16	68)	68)	69)	74)	104)	123)	122)	117	98	85)	78)	71)	90			
		Gschlößbach	69)	73)	74)	85)	156	166	184	182	163	131	115	75)	184	06.07.	282	25.08.1987
690	|	Matreier Tauernhaus	83)	83)	82)	81)	101	121	135	122	102	99	90)	88)	81)	07.04.	53	24.02.1991
		212076 S0077 1502.29	85)	85)	87)	94)	139	161	158	148	122)	110)	99)	91)	115			
		Tauernbach	88)	92)	93)	109	201	198	210	218	181	172)	141)	94)	218	08.08.	330	25.08.1987
691	|	Prossegg	118)	118)	117)	116	133	156	167	154	137	134	131)	128)	116	07.04.	72	01.01.2002
		212084 F0100 S0077 S0079 (939.71)	121)	119)	120)	127	167	189	184	174	153	142	138)	131)	147			SEIT 2002
		Tauernbach	125)	123)	124)	138	256	223	228	227	201	195	173	134)	256	19.05.	277	09.07.2004
692	|	Brühl	103)	103)	102)	102)	120	156	165	149	121	118)	113	108)	102)	06.03.	52	11.03.1965
		212092 F0100 S0077 919.58	105)	104)	105)	113)	170)	206	197)	179	146	127)	123)	113)	141			
		Isel	110)	109)	109)	126	272	288	277	265	223	199)	164	120)	288	30.06.	513	07.07.1946
693	ǂ	Hopfgarten i. Def.-Zwenewald	19	18	19	21	32	56	54	43	34	32	31	17	17	01.12.	13	01.02.1986
		212100 F0200 S0080 1096.27	22	21	22	25	59	70	66	52	43	36	38)	29)	40			SEIT 1984
		Schwarzach	24	23	23	34	99	105	104	71	57	58	51	40	105	30.06.	204	17.06.1991
694	|	Spöttling	41	41	41	41	48	64	73	65	53	52	45	44)	41	28.01.	35	22.03.2002
		212118 S0082 1486.78	44	43	42	45	65	80	81	75	63	54)	52)	47)	58			SEIT 2002
		Dorferbach	46	44	44	51	98	101	125	114	101	64	63	50)	125	12.07.	135	12.08.2002
695	|	Spöttling-Taurer	24)	24)	22)	23)	27)	36)	39	37	31	30)	29)	26)	22)	31.03.	16	02.11.2002
		212126 F0200 F0248 1490.98	25)	25)	25)	26)	39)	51)	52	46)	38	31)	30)	28)	35			SEIT 1998
		Teischnitzbach	26)	26)	25)	29)	66)	74	80	69	61	36	34	29)	80	20.07.	176	28.07.2006
696	|	St. Johann im Walde (Brücke)	137	131	136	143	165	215	230	206	169	163	156	142)	131	17.02.	56	21.12.1991
		212159 F0100 F0200 744.15	146	144	149	158	227	263	255	234	202	180	177	158)	191			
		Isel	163	162	163	184	322	330	328	298	263	246	222	174	330	30.06.	470	03.09.1965
697	ǂ	Lienz	198	194)	198	200	218	265	278	258	228	221	217	208)	194)	17.02.	93	17.01.1966
		212167 F0100 F0200 667.20	205	202)	204	211	274	310	303	281	255	234	234	218)	244			
		Isel	220	212	212	231	369	379	374	340	308	293	270	230	379	30.06.	585	18.08.1966

Monats- und Jahresmittel der Wasserstände mit Extremwerten

Nr.	Schreibgerät	Pegel Mst.Nr. Fußnotencode PNP m ü.A. Gewässer	Niederste / Mittlere / Höchste Wasserstände in cm I	II	III	IV	V	VI	VII	VIII	IX	X	XI	XII	Jahr	Datum	Niederster und höchster beobachteter Wasserstand vor dem Berichtsjahr bezogen auf den angegebenen Pegelnullpunkt cm	Datum
698	|	Lienz-Peggetz	53	53	55	58	77	130	142	116	84	77	76	63	53	17.02.	31	10.03.1984
		212316 F0072 F0100 F0200 661.43	66	64	66	74)	144	183	175	151	120	98	106	84	111			
		Drau	94	92	92	106	244	272	249	220	171	191	163	99	272	30.06.	455	18.06.1991
699	|	Obernußdorf	14	15	13	15	21	40	41	29	25	21	23	19	13	19.03.	12	19.02.1987
		212217 1169.17	16	15	15	18	44	57	51	39	31	26	29	21	30			
		Debantbach	16	17	17	24	88	90	82	65	48	75	70	23	90	30.06.	186	19.07.1987
700	|	Oberdrauburg-OWF	31	30	34	37	59	122	133	101	67	58	57	43	30	17.02.	21	19.03.1996
		212324 F0100 616.08	45	42	46	55	133)	176)	166)	141)	105	81	92	66	96			
		Drau	71	68	71	86	242)	253)	244	218	156	195	168	85	253)	30.06.	426	18.06.1991
701	ǂ	Sachsenburg (Brücke)	21	21	23	25	46	105	114	84	52	43	51	38	21	02.01.	16	02.03.2005
		212357 F0100 555.04	32	28	30	41	113	153	144	121	86	65	84	56	79			
		Drau	50	42	44	69	209	224	204	195	132	185	156	74	224	30.06.	565	19.08.1966
702	|	Ranigoßbrücke	150)	152)	153)	154)	160)	167)	163)	159	156	155	151	152	150)	01.01.	96	21.03.1971
		212365 F0072 F0100 1280.70	152D	155D	156D	158)	178)	184)	171)	161	159	157	157	154	162			SEIT 1964
		Möll	155)	159)	160)	163	222)	207)	192)	168	170	167	165	156	222)	29.05.	354	19.07.1987
703	ǂ	Winklern	77	76	77	79	89	112	108	100	92	87	91	85	76	11.02.	60	25.03.1933
		212373 F0100 878.14	80	79	80	84	117	129	121	110	103	94	100	90	99			
		Möll	87	83	83	96	166	154	153	141	131	146	139	96	166	29.05.	355	18.08.1966
704	|	Flattach	103	105)	108)	107)	110)	121	117	114	109)	109)	111)	109)	103	27.01.	82	06.12.1989
		213124 F0072 F0100 F0202 687.13	126)	133)	128)	130)	167)	187)	174)	166)	153)	145)	156)	137)	150			SEIT 1989
		Möll	193	194	190	191	240	226)	224	207	199	247	209)	190	247	30.10.	358	14.09.1994
705	|	Mallnitz	131	128	129	130	138	160	162	155	146	139	143	134	128	16.02.	109	22.02.1980
		212381 1173.90	133	130	131	134	166	175	168	163	154	150	151	138	149			SEIT 1974
		Mallnitzbach	135	133	134	144	205	195	190	197	166	201	178	144	205	29.05.	243	19.07.1981
706	|	Kolbnitz a. d. Tauernbahn AHP	11	12	13	14	20	46	42)	30	24	20	28	21	11	27.01.	10	03.02.1987
		212399 F0072 F0100 F0202 607.00	29)	33)	29)	32)	74)	92)	81)	71)	57)	49)	62)	42	54			
		Möll	79	82	78	83	136)	123)	115	116	94)	161	107)	81	161	30.10.	261	19.07.1981
707	|	Möllbrücke	29	28	29	29	29	28	28	29	28	28	28	28	28	27.02.	19	06.04.1967
		212407 S0002 555.00	31	30	30	30)	40)	31)	30	30	30	31	32	31	31			
		Möll	33	126	30	31)	184	129	34	34	44	180	138	109	184	27.05.	470	14.09.1903
708	|	Drauhofen	54	51	55	56	74	142	137	108	82	73	84	68	51	13.02.	20	07.10.1988
		213199 F0072 F0100 F0201 547.00	77)	79)	76)	88)	151)	194)	175	156	126	105	128	99	121			
		Drau	143	144	120	136	241	242	216	207	185	252	205	157	252	30.10.	405	18.06.1991
709	|	Gries	97	95	96	96	107	114	108	106	105	104	107	103	95	17.02.	53	02.09.1981
		213207 F0100 1178.58	98	97	97	101	119	120	113	110	107	108	113	105	107			
		Lieser	101	99	99	109	134	135	122	131	112	164	123	110	164	30.10.	227	19.07.1981
710	ǂ	Gmünd-OWF	58	62	56	68	77	82)	71	74	67	66	72	67	56	18.03.	47	13.02.1982
		212431 F0100 738.91	70	69	70	78	102	94)	82)	85)	78	81	86)	76	81			
		Lieser	79	75	76	97	138	110	104	161	116	168	107	91	168	30.10.	214	16.01.1980
711	|	Ochsenhütte-Hochalm	6)	6D	6)	6	7	20	17	17	12	11	9	8	6	16.01.	0	27.01.1998
		212456 1995.00	7D	6D	6)	7	19	38	36)	32	23	16	14	10	18			
		Hochalmbach	7D	7)	8)	10	53	71	100	90	84	82	35	17	100	17.07.	329	30.12.2007
712	|	Pflüglhof	118	116l	118	120	133	133	129)	129)	125	124	126	122	117l	19.02.	77	09.02.1955
		212472 F0100 S0003 847.25	119	119l	122l	128	145	149	140)	135)	129	130	134	126	131			
		Malta	122	125l	139l	143	171	214	177	179	139	210	152	132	214	24.06.	300	08.09.1967
713	|	Sandriesen	50	49)	49	50	62	67	62	61	56	56	64)	61)	49	21.02.	37	24.02.2005
		212498 F0100 739.72	54l	51)	53	56)	77)	78)	71)	67	61	63)	73)	65D	64			
		Malta	72l	53)	57	66	105	122	91	111	73	156)	93)	82l	156)	30.10.	450	02.09.1965
714	|	Döbriach	89	88	88	92	109	115	104	111	105	97	101	105	88	16.02.	83	01.03.2006
		213181 591.90	94	93	95	106	120	127	115	127	112	110	116	114	111			
		Rieger Bach	108	98	111	130	149	155	160	196	136	163	130	136	196	15.08.	260	23.10.1993
715	ǂ	Millstatt (See)	113	113	112	115	126	138	130	134	125	123	130	132	112	02.03.	103	08.01.1922
		212514 F0454 587.00	118	115	116	122	133	144)	135)	146	134)	128	137	138	131			
		Millstätter See	121	118	119	127	147	150)	142)	158	144	139	141	143	158	17.08.	233	21.05.1917
716	|	Seebrücke	135	134	136	136	138	155	145	149	142	141	144	147	134	21.02.	131	10.03.2005
		212522 586.66	136	135	137	140	151	160	151	161	149	145	151	153	147			
		Millstätter Seebach	139	136	138	145	165	166	158	173	158	154	155	159	173	16.08.	270	21.05.1917
717	ǂ	Spittal (Fasan)	120)	116)	121)	123)	146)	158)	146)	147)	137)	137)	142)	136	116)	17.02.	107	05.03.1996
		212530 F0100 556.19	126)	124)	127)	138)	171)	170)	155)	160)	146)	151)	154)	144	147			
		Lieser	133	129	134	154	215	198	178)	236	175)	295)	179)	154	295)	30.10.	326	12.06.1972
718	ǂ	Amlach	58	56	58	60	82	150	141	115	85	76	91	75	56	18.02.	50	09.01.1987
		213215 F0072 F0100 F0201 522.79	77	78	77	91)	164	202	182	165	130	111	137	105	127			
		Drau	142	143	117	135	261	255	226	238	191	316	222	160	316	30.10.	480	18.08.1966
719	ǂ	Techendorf	116	121	122	116	115	117	117	117	112	111	116	111	111	16.12.	56	20.03.1967
		212563 F0201 F0457 927.92	122)	124	126	122	118	120	120	123	116	118	119	115	120			
		Weißensee	131	130	131	128	124	125	124	131	120	129	131	124	131	24.01.	199	24.11.1926

Monats- und Jahresmittel der Wasserstände mit Extremwerten

Nr.	Schreibgerät	Pegel Mst.Nr. Fußnotencode PNP m ü.A. Gewässer	Niederste Mittlere Wasserstände in cm Höchste I	II	III	IV	V	VI	VII	VIII	IX	X	XI	XII	Jahr	Datum	Niederster und höchster beobachteter Wasserstand vor dem Berichtsjahr bezogen auf den angegebenen Pegelnullpunkt cm	Datum
720	|	Sonnberg	50	45	52	50	48	49	46	52)	51	49	56	63	45	14.02.	22	26.02.1986
		213231 F0201 504.19	55)	54	56	57	58	63	60)	64)	58	58	61	73	60			SEIT 1986
		Tiebelbach	64	62	63	65	76	86	83	116	69	95	75	107	116	16.08.	158	05.09.1998
721	ǂ	St. Andrä-OWF	88	88	86	92	91	98	99	102	97	95	102	105	86	01.03.	79	30.04.1944
		213272 F0455 500.29	90	90	92	96	97	105	106	112	105	99	105	130	102			
		Ossiacher See	94	93	95	100	102	110	111	120	111	104	107	142	142	20.12.	229	26.11.1926
722	|	Urlaken-OWF	74	73	72	74	75	80	79	80	78	77	82	84	72	01.03.	57	21.10.1986
		212597 499.74	75	77	76	77	79	83	82	86	83	80	83	98	82			SEIT 1979
		Ossiacher Seebach	77	79	78	79	82	86	84	91	86	82	84	105	105	18.12.	136	27.11.2000
723	|	Töbring	86	84	88	90	86	91	90	85	88	87	88	93	84	03.02.	18	03.08.1994
		213116 F0201 512.52	97I	95	98	102	104	116	110	116	106	103	107	114	106			
		Treffner Bach	119	109	116	118	131	155	144	214	127	145	125	161	214	15.08.	220	23.08.2000
724	|	Maria Luggau (Moos)	25	26	28	31	47	46	43	40	30	29	42	28	25	13.01.	24	23.01.2007
		212613 1087.33	28)	29	33	41	75	61	49	45)	36)	36)	58)	35D	44			SEIT 1984
		Gail	30	34	39	57	125	75	76	76	61	158	131	43)	158	30.10.	281	15.01.2006
725	ǂ	Mauthen	47	47	52	58	72	67	59	54	55	45	64	51	45	28.10.	42	23.01.2007
		212647 F0201 (694.44)	59I	56	59	67	94	83	74	70	62	65	90	64I	70			SEIT 1968
		Gail	84I	65	66	79	133	98	98	98	72	200	171	80I	200	30.10.	873	29.03.2000
726	|	Rattendorf	126	126	126	127	142	140	137	132	126	122	134	123	122	27.10.	55	12.03.1940
		212670 595.28	129	127	128	138	167	152	143	145	132	140	166	133	142			
		Gail	163	128	134	156	230	171	167	241	142	393	286	147	393	30.10.	685	05.11.1966
727	|	Neudorf	17	19	17	22	22	22	22	23	20	22	29	28	17	04.01.	2	11.06.1993
		212704 581.60	23	21	24	27	30	30	26	36	27	30	41	34	29			
		Gösseringbach	50	26	32	39	52	48	41	165	38	117	75	44	165	15.08.	286	11.09.1983
728	|	Presseggen	107	109	109	110	109	111)	109)	109)	106)	106)	111	112	106)	03.10.	84	27.05.1980
		212746 F0467 558.78	110	110	111	113	113	114)	112)	123)	110)	112)	125	114	114			SEIT 1977
		Pressegger See	115	112	113	115	120	117)	115)	166)	113)	176	183	119	183	01.11.	240	27.11.2002
729	ǂ	Nötsch	123	126	131	134	163	153	148	145	141)	135	166	148	123	03.01.	71	18.02.1999
		212753 545.95	135	130	137	157	197	172	157	177	152)	169	219)	165	164			SEIT 1990
		Gail	199	135	147	207	321	210	191	493	175	559	445	194	559	30.10.	603	08.10.1998
730	ǂ	Thörl	95	99	95	105	102	98	91	107	89	98	122	117	89	19.09.	55	24.02.2006
		212761 F0203 592.94	107	106	111	117	117	109)	106	117	107	112	144	131	115			
		Gailitz	130	111	117	136	152	120)	120	172	118	254	201	160	254	29.10.	370	06.11.1934
731	ǂ	Federaun	104	107	112	121	127	139	132	130	114	84	141	100	84	09.10.	1	24.12.2001
		212787 F0203 498.54	119	112	122	147	179	161	144	156	128	141	190	146	145			
		Gail	197	123	135	251	313	197	175	410	153	490	388	191	490	30.10.	477	01.11.2003
732	ǂ	Faak (Bundessportheim)	25	27	27	33	30	37	32	32	28	27	43	46	25	02.01.	12	16.08.2003
		212795 F0463 553.91	32	32	33	39	38	44	38	39	32	33	51	64	40			SEIT 1977
		Faaker See	42	36	38	46	47	52	47	52	37	54	58	74	74	17.12.	112	22.11.2000
733	|	Tscheppaschlucht	93	94	91	100	103	102	101	113	109	107	105	109	91	09.03.	81	17.09.1992
		212837 584.00	100	96	98	110	107	107	118	116	112	115	112	117	109			
		Loiblbach	128	102	106	133	127	117	159	141	115	153	139	145	159	04.07.	220	28.07.2003
734	ǂ	Miklauzhof	30	22	29	42	30	32	27	33	22	17	28	41	17	09.10.	13	28.01.1987
		212852 459.05	38	31	37	57	42	44	47	42	31	34	43	67	43			
		Vellach	81	43	54	104	93	73	108	122	37	136	102	144	144	12.12.	417	30.10.1926
735	ǂ	Maitratten	17	15	14	16	34	38	34	40	31	27	33	25	14	20.03.	7	06.01.1989
		212860 975.71	19)	17	18	29	44	52	39	50	38	34	40	31	34			
		Gurk	28	19	24	47	65	73	68	91	60	67	48	41	91	15.08.	170	14.05.1962
736	|	Urschwirtbrücke	87)	83)	82)	83)	105	111	106	111	102	98	105	99I	82)	26.03.	10	31.01.1966
		212878 934.97	91)	88)	91)	100)	116	126	111	122	109	105	112I	105I	106			
		Gurk	106)	91)	100)	118	140	149	139	177	131	145	121	136I	177	16.08.	247	06.10.2005
737	|	Weitensfeld (Ost)	86)	86	83	88)	106	104	108	111	107	105	95	104	83	28.03.	75	24.02.1978
		212886 692.90	97)	96	97	103)	118)	137)	118)	131)	116	114	121	124	114			
		Gurk	107)	107	107	117	149	179	136	209	144	165	139	147	209	16.08.	330	08.07.1946
738	|	Grades	25	25I	25)	25	31	32	32	28	30	31	32	38	25	26.01.	21	15.12.2001
		213306 732.31	32I	30I	30)	31	38	45	38	44	45	43	48	51I	40			
		Metnitz	53I	47I	36)	44	57	72	57	126	198	82	60	70	198	12.09.	245	30.01.1999
739	|	Guldendorf	42	49	50)	44	51	46	49	51	54	56	57	61	42	28.01.	41	25.06.2003
		213405 652.17	55)	54I	55)	57	60	62	68	68	65	68	69	72	63			
		Olsabach	70)	63I	67	72	79	81	139	125	87	104	80	92	139	03.07.	159	08.01.2001
740	|	Hirt	53	50	56	50	51	53	61	64	60	61)	72	80	50	05.02.	33	25.01.2000
		212894 F0201 602.13	66	63	63)	65)	72	80	79	83	78	81)	88	96	76			
		Metnitz	91	72	75)	84	105	117	139	175	171	149	107	131	175	16.08.	285	02.08.1965
741	|	Mölbling	25	21	25	41	47	50	47	42	51	41	44	65	21	17.02.	28	29.02.1996
		213397 F0072 579.26	57	53	56	63	75	95	80	91	78	76	84	92)	75			
		Gurk	99	68	95	84	117	132	121	190	173	174	128	131	190	15.08.	280	24.10.1993

Monats- und Jahresmittel der Wasserstände mit Extremwerten

Nr.	Schreibgerät	Pegel Mst.Nr. Fußnotencode PNP m ü.A. Gewässer	Niederste / Mittlere / Höchste Wasserstände in cm I	II	III	IV	V	VI	VII	VIII	IX	X	XI	XII	Jahr	Datum	Niederster und höchster beobachteter Wasserstand vor dem Berichtsjahr bezogen auf den angegebenen Pegelnullpunkt cm	Datum
742	|	Passering	23	21	26	26	23	26	21	24	27	27	29	33	21	17.02.	19	15.12.1988
		213355 539.21	27	26	29	29	28	33	30	31	32	30	31	41	31			
		Silberbach	31	33	37	33	41	99	76	71	47	68	35	58	99	24.06.	124	20.06.2004
743	|	Launsdorf	57	55	69	68	78	87	68)	82	79	79	83	86	55	18.02.	44	20.01.1979
		213157 F0201 510.00	76	73	76	82	93	109	95)	102	92	91	97	106)	91			
		Gurk	87	84	87	102	126	147	128	182	144	147	126	147	182	16.08.	233	24.10.1993
744	|	Hüttenberg	131I	126I	130	135	140	142	141	143	139	138	137	135	130I	06.03.	90	01.06.1969
		212928 777.51	136I	136I	137	139	144	145	146	145	141	142	143	144	142			
		Görtschitz	140I	141I	142	149	155	156	160	165	150	161	150	152	165	16.08.	230	12.06.1957
745	|	Brückl	87	85	86	89	90	90	93)	89)	93)	92	92	95	85	16.02.	76	16.01.1991
		212936 F0201 506.50	90	88	88	92	97	104)	102)	99)	100)	104	104	107	98			SEIT 1989
		Görtschitz	96	92	94	101	115	237	128)	138)	124)	136	123	136	237	24.06.	214	20.06.2004
746	ǂ	St.Georgen	62	61	60	61	59	62	67	60	57	56	63	67	56	02.10.	52	01.08.2006
		213801 549.23	63	62	62	62	62	69	71	64	59	60	65	73	64			
		Längsee	64	63	63	63	64	73	75	67	63	63	67	75	75	21.07.	76	23.08.2005
747	|	Mauthbrücken-OWF	95I	109	110	113	109	109	111)	111)	113)	111)	118)	125)	108I	11.01.	7|	31.12.1996
		213322 499.81	110I	112	115	116)	113	119	118)	121)	116)	117)	121)	141)	118			
		Glan	120	119	121	125	127	139	150)	167)	139)	147)	131)	179)	179)	12.12.	195	06.09.1998
748	|	Wimitz	21)	20	19	20	22	22	21	21	23	26	28	31	19	01.03.	14	02.09.1995
		213249 640.00	24)	24)	22	23	25	33	31	30	29	29	31	40I	28			
		Wimitz	26)	25)	25	27	33	74	43	55	60	50	37	50I	74	02.06.	116	25.01.1981
749	|	Breitenstein	26	25	27	28	26	28	31	30	30	30	31	36	25	17.02.	5	06.01.1978
		213256 516.55	30	30	30	30	29	36	34	34	34	33)	34	44	33			
		Wimitz	34	32	32	33	36	69	45	54	57	43)	37	52	69	03.06.	129	21.11.2000
750	ǂ	Zollfeld	79	77	81	81	79	81)	86	83	84	84	88	106	77	17.02.	55	26.08.1992
		212951 453.06	82	81	83	85	84	96)	94	94	90	91	93	136	92			
		Glan	88	85	87	91	102	136	152	181	177	156	112	198	198	12.12.	314	24.10.1993
751	|	Wölfnitz	29	30	30	33	31	30	28	31	30	30	36	46	28	13.07.	19	29.08.2001
		213330 452.11	31I	31I	34	36	35	33	32	37	31	37	38	58	36			
		Moosburger Bach	39I	40I	36	42	42	37	44	58	36	48	46	81	81	12.12.	165	21.11.2000
752	ǂ	Keutschach (See)	37)	38)	38)	43)	43)	45)	43)	54)	44)	44)	55)	59)	37)	07.01.	31	19.08.2003
		213488 505.84	41)	40)	43)	48)	47)	50)	53)	61)	50)	51)	64)	83)	53			
		Keutschacher See	44)	43)	45)	51)	56)	53)	63)	68)	58)	67)	74)	102)	102)	18.12.	141	22.11.2000
753	ǂ	Pörtschach am Wörther See	98	101	105	113	115	120	118	122	112	106	113	117	98	05.01.	79	17.10.1961
		212985 F0211 F0470 439.01	101	105	111	119	121	123	123)	127)	120	111	117	137	118			
		Wörther See	104	108	115	125	123	125	127)	132	126	117	120	150	150	19.12.	203	19.12.1916
754	|	Viktring	44	45	45	48	42	42	42	45	45	45)	48	53	42	11.07.	25	03.03.1973
		213009 446.96	47	48	48	50	47	47	49	50	46	49)	51	64	50			
		Viktringer Bach	49	50	51	56	55	59	64	62	65	54)	67	81	81	13.12.	126	01.10.1973
755	|	Stein	35	37	38	40	39	40	38	39	36	38)	36	44	35	06.01.	12	01.02.1996
		213017 445.88	40)	42	43	43	42	43	44	43	41	42)	43	51	43			
		Steiner Bach	48)	46	47	46	48	50	57	51	49	55	47	64	64	12.12.	102	21.01.1987
756	|	Weinländer	107	97	113	117	107	102	108	105	112	110	124	127	97	03.02.	96	03.07.1971
		213025 F0211 434.20	116	115	117	125	123	126	126	130	124	122	132	169	127			
		Glanfurt	170	139	128	142	137	167	152	165	143	137	141	199	199	18.12.	247	01.10.1973
757	|	Zell	43	45	51	55	50	47	55	59	58	54	71	89	43	02.01.	37	11.07.1993
		213033 F0211 410.00	52	52	57	63	60	67	68	74	65	67	76	130	69			
		Glan	70	55	63	74	78	83	103	119	97	103	90	176	176	12.12.	252	21.11.2000
758	ǂ	Gumisch	64	62	68	75	76	85	72)	83	85	67	88	106	62	17.02.	50	05.01.2002
		213041 F0211 394.34	73	71	76	85	93	110)	100)	107	94	93	101)	133	95			
		Gurk	84	77	82	102	119	148)	130)	191	143	156	118	186	191	16.08.	297	25.10.1993
759	ǂ	Unterburg	49	46	46	48	45	45	48	52	50	48	50	53	45	15.05.	35	18.07.1993
		213348 F0472 445.17	50	48	48	49	47	50	52	55	53	50	52	62	51			
		Klopeiner See	52	49	49	50	49	52	56	59	56	52	54	66	66	17.12.	83	01.05.2006
760	|	Kaunz	40	38	37	41	41	43	43	41	41	38	39	41	37	06.03.	27	01.07.1993
		213389 520.00	42	42	41	43	44	47	46	45	42	40	41	45	43			
		Wölfnitzbach	44	44	43	46	54	111	68	69	75	49	45	54	111	24.06.	99	20.06.2004
762	|	Bad St.Leonhard	71	69	67	69	77	76	74	72	70	72	72)	74	67	06.03.	72	17.08.2007
		213363 668.16	73)	70	72	78	83	87	84	79)	75	77	76)	82)	78			
		Lavant	75)	73	82	96	101	128	110	112	85	111	86	105	128	05.06.	237	23.07.1999
763	|	St.Gertraud	114	112	110	121	129	125	122	114	123	117	121	125I	110	06.03.	102	11.10.2006
		213082 512.54	124)	122	124	130	135	143	139	137	130	131	131	139I	132			
		Lavant	133	133	137	155	163	208	178	187	151	171	147	173	208	05.06.	400	03.01.1969
764	|	St.Jakob	26	20	26	28	31	35	32	39	33	31	31	33	20	17.02.	23	10.02.1999
		213314 459.88	29	28	29	31	35	44	39	43	36	34	35	39	35			
		Weißenbach	32	32	33	42	49	83	66	70	49	53	43	59	83	05.06.	150	14.07.1995

Monats- und Jahresmittel der Wasserstände mit Extremwerten

Nr.	Schreibgerät	Pegel Mst.Nr. Fußnotencode PNP m ü.A. Gewässer	Niederste / Mittlere / Höchste Wasserstände in cm I	II	III	IV	V	VI	VII	VIII	IX	X	XI	XII	Jahr	Datum	Niederster und höchster beobachteter Wasserstand vor dem Berichtsjahr bezogen auf den angegebenen Pegelnullpunkt cm	Datum
765	|	Fischering	162	152	160	156	168)	172)	171	168	161	162	162	165	152	17.02.	147	10.12.2001
		213371 409.75	169	166)	167	173	179)	194)	183	181	173	174	174	185	177			
		Lavant	174	174	174	198	210)	307	250	256	208	218	188	238	307	05.06.	436	20.06.2004
766	⫩	Krottendorf	116	109	110	117	125	126	123	124	113	117	117	125	109	17.02.	101	21.01.2002
		213090 S0004 354.05	122	117	121	128	136	156	140	138	127	129	128	146	132			
		Lavant	131	126	128	165	186	319	227	238	173	181	154	216	319	05.06.	482	20.06.2004
767	|	St. Vinzenz (Feistritzbach)	7	6	6	7	9	8	9	10	9	8	7	7	6	11.02.	5	13.02.2002
		211938 F0056 (1083.00)	9	8	8	10	9	15	13	13	11	9	8l	9	10			
		Feistritzbach	12	13	12	24	13	39	44	40	36	17	20l	17	44	14.07.	100	22.07.1999
768	|	St. Vinzenz (Schwarzenbach)	5	4	3	4	6	4	6	7	7	6	6	6	3	24.03.	4	21.03.2007
		211946 F0056 (1080.00)	7	6	5	7	7	12	10	10	8	7	7l	7	8			
		Schwarzenbach	10	11	9	20	11	32	40	25	21	13	11l	12	40	14.07.	45	22.08.2005

Tägliche Wasserstände
in cm über dem Pegelnullpunkt

Nr. 14 Gisingen — Ill

Mst.Nr. 200147 — Art: Schreibpegel — PNP: 434.30 m ü.A.

Tag	I	II	III	IV	V	VI	VII	VIII	IX	X	XI	XII
1.	134	157	200	224	260	324	289	264	241	222	151	185
2.	145	170	201	216	253	347	301	275	228	181	157	178
3.	154	144	234	222	250	355	305	235	228	189	186	166
4.	151	189	228	225	273	352	288	257	231	172	185	167
5.	138	149	202	187	288	352	261	253	200	170	189	147
6.	149	162	200	184	298	338	238	255	205	246	196	147
7.	160	167	225	244	289	339	296	257	209	205	182	145
8.	165	178	195	206	308	325	307	258	227	191	165	141
9.	186	159	161	203	299	326	293	250	228	208	164	174
10.	147	131	203	231	314	337	288	219	225	200	185	157
11.	158	171	187	228	320	338	272	271	212	157	183	174
12.	153	181	219	222	301	330	261	261	216	165	160	164
13.	150	191	217	207	317	328	354	264	207)	197	148	144
14.	191	193	220	217	315	310	433	255	245	204	165	145
15.	156	195	196	213	317	271	376	326	252	192	152	155
16.	161	156	206	212	331	299	351	350	237	196	140	158
17.	165	143	221	220	329	299	341	295	221	197	186	174
18.	159	190	212	224	341	303	329	277	237	179	184	137
19.	145	180	224	221	324	298	297	279	217	152	167	141
20.	135	179	208	224	314	298	303	269	205	197	172	145
21.	164	166	190	233	299	300	386	262	216	198	194	190
22.	176	143	174	307	290	301	340	253	236	194	156	200
23.	162	149	170	247	297	319	333	260	247	157	135	187
24.	170	161	146	258	291	346	311	256	209	171	176	162
25.	148	207	204	272	312	323	308	279	209	154	170	166
26.	134	185	206	248	341	315	297	271	211	158	159	151
27.	132	186	224	246	366	304)	275	261	188	187	157	175
28.	185	189	203	284	384	277)	299	255	182	180	174	157
29.	173	193	170	313	378	267)	289	247	226	200	158	156
30.	182		177	292	367	281)	277	242	196	203	169	145
31.	157		222		347		270	215		167		149
am	11.	16.	09.	05.	03.	18.	31.	31.	28.	25.	19.	11.
NW	121	104	128	142	210	155	142	148	133)	122	119	118
MW	158	171	201	234	313	317)	309	264	220)	187	169	161
HW	241	304	352	384	442	397	491	427	311	320	282	268
am	23.	15.	03.	29.	28.	03.	13.	15.	04.	06.	06.	21.

Jahreswerte NW 104 16.02. MW 225 HW 491 13.07.

siehe Tabelle Überleitungen u. Speicherungen d. Berichtsjahrs
durch Kraftwerksrückgabe beeinflusst

Nr.19 Lustenau (Eisenbahnbrücke) — Rhein

Mst.Nr. 200196 — Art: Schreibpegel — PNP: 394.04 m ü.A.

Tag	I	II	III	IV	V	VI	VII	VIII	IX	X	XI	XII
1.	492	536	544	567	640	777	707	630	593	601	552	540
2.	493	518	548	563	626	784	710	658	603	582	555	556
3.	508	498	566	566	626	795	705	609	603	587	577	547
4.	510	516	568	562	649	801	696	626	615	563	611	544
5.	507	529	569	537	689	796	663	626	672	540	612	525
6.	500	528	574	534	697	780	644	625	663	589	614	515
7.	508	531	566	581	688	818	716	625	866	595	598	514
8.	516	536	547	578	701	777	747	627	786	577	560	502
9.	536	513	521	574	698	776	695	617	702	585	536	543
10.	527	487	531	578	711	772	675	584	686	574	561	555
11.	519	515	545	580	724	783	671	616	681	538	560	567
12.	515	543	562	585	709	766	667	627	675	529	553	567
13.	505	559	584	560	711	765	837	665	669	549	556	537
14.	524	558	564	577	715	725	969)	635	787	565	557	525
15.	530	565	536	593	728	689	847)	725	743	554	534	538
16.	521	536	536	587	726	699	781)	802	708	559	518	543
17.	531	499	553	590	725	699	755)	697	683	560	541	547
18.	527	542	559	582	767	711	743)	678	673	537	562	526
19.	509	554	556	578	748	706	703)	671	658	514	545)	519
20.	490	553	559	570	732	718	688)	663	625	538	533)	517
21.	512	555	538	595	710	717	761)	657	604	539	551)	564
22.	538	540	534	683	697	716	709)	642	628	555	542	549
23.	536	513	529	652	709	746	699)	640	645	539	514	537
24.	534	501	508	637	707	764	677)	620	630	531	532	525
25.	530	534	543	639	708	752	670)	628	623	517	553	517
26.	517	543	585	622	744	749	648	639	611	508	548	510
27.	500	538	571	610	783	741	626	629	575	527	538	514
28.	522	543	558	641	864	698	644	624	559	540	547	513
29.	539	556	528	680	905	676	655	618	595	561	534	506
30.	539		521	658	885	720	644	596	591	598	521	514
31.	540		559		825		644	571		570		509
am	05.	10.	10.	05.	03.	17.	31.	31.	28.	26.	20.	29.
NW	476	472	492	504	603	640	574	542	540	493	493)	486
MW	519	532	550	595	727	747	710)	641	658	556	554)	532
HW	589	636	649	712	948	833	1007	871	1009	645	649	605
am	30.	16.	13.	22.	28.	07.	14.	16.	07.	06.	05.	21.

Jahreswerte NW 472 10.02. MW 610 HW 1009 07.09.

siehe Tabelle Überleitungen u. Speicherungen d. Berichtsjahrs

Nr.26 Lauterach — Dornbirnerach

Mst.Nr. 200410 — Art: Schreibpegel — PNP: 394.64 m ü.A.

Tag	I	II	III	IV	V	VI	VII	VIII	IX	X	XI	XII
1.	187	196	254	229	249	191	187	198	195	183	240	222
2.	183	204	237	237	238	194	185	215	195	184	224	230
3.	186	196	230	275	238	198	191	197	191	211	211	217
4.	184	199	236	267	238	213	215	192	210	216	214	210
5.	187	210	217	242	237	251	188	219	192	215	205	209
6.	244	211	205	282	230	227	193	200	188	212	200	215
7.	302	229	201	262	229	235	239	194	319	221	197	231
8.	267	211	198	236	228	212	218	205	255	203	194	218
9.	231	205	196	229	227	207	198	196	219	193	191	209
10.	220	200	199	251	227	236	190	192	206	189	189	208
11.	215	195	213	263	224	209	188	188	204	186	190	208
12.	254	193	257	274	218	228	222	191	204	185	219	207
13.	245	191	251	243	216	298	389	255	243	184	222	205
14.	225	190	255	236	212	229	462	206	312	183	208	204
15.	217	189	246	280)	211	210	321	346	257	182	200	210
16.	215	187	238	284)	210	211	256	358	230	216	195	213
17.	216	183	280	254)	209	207	370	251	217	322	238	211
18.	233	184	273	258)	241	227	309	224	209	229	221	206
19.	246	186	236	273)	227	209	256	218	203	209	207	215
20.	239	186	222	261)	211	200	325	232	199	200	200	277
21.	223	193	230	264)	203	196	307	212	196	195	232	444
22.	221	204	242	438)	200	192	259	210	194	195	244	329
23.	217	206	225	383)	198	191	249	249	192	212	224	273
24.	209	211	217	320)	200	190	230	279	190	197	220	249
25.	206	217	213	320)	200	189	220	227	188	192	218	234
26.	202	208	213	278)	201	199	213	211	187	189	214	222
27.	199	241	214	263)	201	187	214	204	186	188	208	212
28.	197	223	216	266)	198	185	206	199	184	240	206	205
29.	197	224	231	321)	197	184	201	196	184	268	204	203
30.	198		237	264)	198	211	198	193	184	285	202	201
31.	200		244		195		197	191		244		199
am	02.	17.	09.	09.	31.	29.	02.	11.	30.	02.	11.	31.
NW	177	178	193	226	193	179	179	184	182	181	185	197
MW	218	202	230	275)	216	211	245	221	211	211	211	229
HW	356	283	349	498)	262	379	569	476	411	435	287	492
am	07.	27.	17.	22.	01.	13.	14.	16.	07.	17.	21.	21.

Jahreswerte NW 177 02.01. MW 223 HW 569 14.07.

Nr.40 Kennelbach — Bregenzerach

Mst.Nr. 200329 — Art: Schreibpegel — PNP: 423.02 m ü.A.

Tag	I	II	III	IV	V	VI	VII	VIII	IX	X	XI	XII
1.	110	117	190	156	175	147	124	136	128	118	135	140
2.	125	116	182	158	171	160	134	152	129	112	134	137
3.	125	114	175	171	171	166	127	132	125	129	133	136
4.	126	128	171	165	175	163	132	136	130	143	137	133
5.	115	137	155	147	179	162	116	144	121	141	128	133
6.	129	136	143	162	177	157	113	140	115	152	132	130
7.	171	151	143	159	175	147	141	139	160	166	126	142
8.	163	125	132	151	176	139	132	143	143	151	113	140
9.	147	118	127	151	175	151	123	151	124	139	109	135
10.	143	119	141	157	177	152	132	135	119	135	114	133
11.	131	130	152	163	174	155	135	145	116	118	117	132
12.	137	124	177	177	172	156	130	147	119	114	137	124
13.	135	115	176	161	172	178	195	159	128	126	135	119
14.	140	124	177	160	173	149	243	153	161	124	122	117
15.	133	120	174	170	173	136	191	188	151	129	116	128
16.	133	111	173	165	175	149	163	191	141	146)	110	133
17.	135	107	192	157	174	149	187	152	125	190	135	134
18.	141	124	179	159	179	155	178	152	124	145	126	129
19.	153	117	160	167	174	147	155	154	123	131	121	121
20.	146	120	152	159	167	143	185	149	115	141	116	147
21.	143	118	143	167	158	133	209	147	114	141	163	220
22.	154	124	146	214	152	132	182	142	123	138	156	187
23.	149	129	139	211	147	138	173	153	122	133	141	172
24.	142	130	135	189	148	137	161	175	115	121	149	153
25.	130	150	143	193	150	131	153	154	113	111	147	143
26.	127	152	135	182	165	137	142	151	107	107	138	139
27.	118	167	142	177	171	127	139	139	108	122	135	139
28.	136	162	140	182	167	119	147	138	106	139	133	126
29.	133	170	148	199	166	115	140	133	109	152	123	138
30.	119		151	180	167	132	140	121	108	154	120	135
31.	118		163		157		145	114		140		121
am	02.	17.	09.	06.	23.	29.	06.	31.	28.	26.	09.	14.
NW	106	101	118	135	127	109	108	111	105	105)	103	109
MW	136	130	157	170	169	145	154	147	124	136)	130	139
HW	208	197	220	238	190	194	294	232	195	232	215	240
am	07.	27.	17.	22.	18.	13.	14.	15.	07.	16.	21.	21.

Jahreswerte NW 101 17.02. MW 145 HW 294 14.07.

siehe Tabelle Überleitungen u. Speicherungen d. Berichtsjahrs
zeitweise im Staubereich einer Wehranlage

2008

Tägliche Wasserstände
in cm über dem Pegelnullpunkt

Nr. 41 Bregenz (Hafen) — Bodensee

Mst.Nr. 200337 — Art: Schreibpegel — PNP: 392.14 m ü.A.

Tag	I	II	III	IV	V	VI	VII	VIII	IX	X	XI	XII
1.	284	276	271	292	355)	404)	401)	400	363	347	312	294
2.	282	277	274	292	354)	405)	400)	398	361	345	311	294
3.	280	276	275	294	353)	408)	399)	395	359	343	310	294
4.	279	275	277	296)	352)	410)	400)	391	358	341	310	293
5.	278	275	279	296)	353)	414)	397)	389	357	339	311	293
6.	278	274	279	297)	354)	416)	394)	386	358	337	311	293
7.	279	275	279	299)	355)	418)	393)	383	363	337	312	293
8.	283	275	279	300)	356)	419)	395)	383	373	337	311	293
9.	283	275	278	300)	357)	419)	395)	381	375	335	309	293
10.	283	273	277	301)	359)	419)	392)	376	375	334	307	293
11.	283	272	276	302)	360)	421)	390)	373	374	331	306	294
12.	283	271	278	304)	362)	422)	390)	373	373	328	306	295
13.	283	271	282	305)	363)	424)	395)	373	374	326	305	294
14.	282	271	283	305)	364)	424)	412)	372	378	324	304	293
15.	282	271	286	306)	366)	421)	425)	375	382	322	303	292
16.	281	271	285	310)	368)	418)	427)	386	382	321	301	292
17.	281	269	288	311)	369)	417)	428)	388	382	326	300	292
18.	281	268	291	311)	372)	416)	432	387	380	325	299	291
19.	281	268	292	311)	376)	414)	431	387	379	323	299	290
20.	281	267	292	311)	378)	412)	429	388	377	321	297	291
21.	280	267	292	310)	379)	411)	432	386	373	319	298	297)
22.	281	267	293	321)	378)	409)	432	384	370	318	301	305)
23.	282	267	293	336)	378)	409)	430	384	369	317	299	307)
24.	282	266	292	342)	377)	409)	427	383	367	314	299	307)
25.	282	265	291	345)	377)	409)	424	381	364	312	299	307)
26.	281	265	291	348)	377)	409)	421	379	361	310	299	306)
27.	280	266	292	348)	380)	409)	417	378	358	307	298	303)
28.	279	267	292	349)	384)	407)	412	375	355	307	297	302)
29.	278	267	291	352)	391)	404)	410	373	352	308	296	300)
30.	277		291	354)	398)	403)	407	370	349	311	295	298)
31.	277		291		402)		403	367		312		296)
am	31.	24.	01.	01.	05.	30.	11.	31.	30.	27.	30.	19.
NW	275	264	267	291	352)	399)	388)	364	347	305	293	289
MW	281	271	285	315)	369)	413)	411)	382	368	325	304	296)
HW	285	279	295	359)	405)	426)	434	402	384	349	313	310)
am	01.	01.	21.	30.	31.	13.	21.	01.	16.	01.	01.	24.

Jahreswerte NW 264 24.02. MW 335 HW 434 21.07.

siehe Tabelle Überleitungen u. Speicherungen d. Berichtsjahrs

Nr.43 Unterhochsteg — Leiblach

Mst.Nr. 200352 — Art: Schreibpegel — PNP: 396.32 m ü.A.

Tag	I	II	III	IV	V	VI	VII	VIII	IX	X	XI	XII
1.	112)	114	146	126	119	109)	110	113	111	109	123	121
2.	112)	117	131	131	117	113)	110	118	111	109	119	129
3.	112)	117	123	141	116	121)	110	113	111	114	117	126
4.	112)	116	131	144	115	115	120	112	118	125	119	121
5.	112)	125	125	131	114	120	111	117	113	124	117	121
6.	133)	132	122	148	114	117	111	114	111	116	115	135
7.	152)	131	120	141	113	116	120	113	160	137	114	146
8.	134)	122	118	132	113	113	114	121	137	121	114	134
9.	124)	118	118	127	112	112	112	116	123	116	113	126
10.	122)	116	117	124	112	121	111	114	118	114	113	123
11.	121)	115	118	122	112	138	110	111	116	113	112	121
12.	129)	114	131	139	114	133	117	111	115	112	121	120)
13.	131)	113	131	126	113	132	153	121	116	112	121	119
14.	124)	112	135	122	112	122	163	114	122	112	118	118
15.	121)	112	130	142	111)	117	136	149	117	111	116	118
16.	120)	111	125	155	111)	117	123	144	115	131	114	117
17.	120)	110	151	138	111)	117	140	124	114	159	121	116
18.	136)	110	145	129	118)	117	135	118	113	129	119	116
19.	134)	111	130	124	117)	115	124	118	112	121	116	119
20.	126)	111	125	121	113)	113	130	132	112	118	115	148
21.	121)	111	128	120	112)	112	131	120	111	116	136	202
22.	123)	112	137	188	111)	111)	125	117	111	114	135	157
23.	124)	112	131	170	111)	111)	128	132	110	114	125	139
24.	119	111	126	144	111)	110	121	139	110	113	123	130
25.	118	110	124	135	110)	110	117	123	110	113	123	125
26.	117	109	123	129	110)	111	117	119	110	112	122	122
27.	116	116	128	124	110)	110	119	116	109	112	119	119
28.	115	115)	136	122	109)	109	115	115	109	121	118	117D
29.	114	123	141	125	109)	108	114	113	109	125	117	114D
30.	114		136	121	111)	112	113	112	109	134	116	113D
31.	114		130		112)		113	112		128		113D
am	03.	17.	09.	21.	29.	29.	03.	11.	30.	02.	11.	30.
NW	112)	108)	116	118	109)	107	108	110	108	108	112	113D
MW	122)	115)	129	135	113)	116)	122	120	115	119	119	127D
HW	178)	144	182	232	123)	182	194	177	201	196	170	230
am	07.	06.	17.	22.	18.	10.	13.	15.	07.	17.	21.	21.

Jahreswerte NW 107 29.06. MW 121 HW 232 22.04.

geteiltes Profil

Nr.51 Lechaschau — Lech

Mst.Nr. 201087 — Art: Schreibpegel — PNP: 836.09 m ü.A.

Tag	I	II	III	IV	V	VI	VII	VIII	IX	X	XI	XII
1.	157	157	189	158	205	213	184	187	175	166	163	157
2.	156	157	204	163	198	215	191	210	175	165	163	157
3.	155	156	194	163	199	216	186	193	173	168	162	156
4.	155	155	185	158	210	207	188	186	172	169	162	156
5.	155	155	177	155	214	207	171	182	172	168	161	156
6.	156	155	171	153	215	205	169	178	171	169	161)	156
7.	159	157	167	151	217	210	186	177	173	175	161	157
8.	162	156	165	148	220	201	184	180	175	175	160	156
9.	160	155	162	148	223	198	170	204	171	171	160	156
10.	159	155	162	158	225	200	166	196	170	169	159	155
11.	158	155	163)	181	225	210	163	188	172	168	158	155
12.	157	154	176)	190	220	202	167	187	177	167	158	155
13.	157	154	195)	176	221	205	212	190	173	166	159	154
14.	156	154	182)	173	222	190	264	184	188	165	158	154
15.	156	154	182)	171	223	175	237	209	189	165	158	154
16.	155	154	177)	166	226	170	207	241	183	166	157	154
17.	156	154	174)	163	224	180	201	212	180	177	158	154
18.	156	153	171)	169	233	199	202	199	177	172	158	154
19.	158	153	165)	180	220	199	199	194	175	169	157	154
20.	159	154	161)	183	209	203	208	196	173	167	156	154
21.	158	154	158)	189	202	206	261	190	171	166	161	166
22.	160	155	156)	201	197	208	226	186	170	165	165	170
23.	161	156	154)	198	200	208	215	192	170	164	162	167
24.	159	158	152)	194	210	211	204	198	170	164	161	164
25.	159	163	151)	198	218	204	197	191	170	163	160	162
26.	158	164	147)	193	227	203	191	186	169	162	159	161
27.	158	166	145)	192	244	191	192	183	167	162	158	159
28.	157	166	145)	208	244	183	187	181	167	162	157	157
29.	157	166	148)	218	240	181	184	179	166	162	158	156
30.	157		153)	208	236	186	182	178	166	164	157	155
31.	157		160)		221		188	176		163		155
am	04.	13.	27.	09.	22.	16.	11.	07.	28.	29.	19.	10.
NW	153	151	142)	143	195	168	160	175	163	159	155	147
MW	158	157	167)	177	219	200	196	191	173	167	160)	157
HW	167	169	221)	234	261	227	302	262	197	182	172	174
am	07.	25.	01.	28.	27.	02.	14.	16.	14.	17.	21.	22.

Jahreswerte NW 142) 27.03. MW 177 HW 302 14.07.

ausgewertet nach Erhebungen des E-Werkes Reutte
siehe Tabelle Überleitungen u. Speicherungen d. Berichtsjahrs
durch Kraftwerksbetrieb beeinflusst

Nr.52 Seespitze — Plansee

Mst.Nr. 202184 — Art: Schreibpegel — PNP: 969.95 m ü.A.

Tag	I	II	III	IV	V	VI	VII	VIII	IX	X	XI	XII
1.	553	438	333	273	494	523	568	551	561	535	547	502
2.	551	437	354	269	497	530	565	552	554	530	550	492
3.	544	438	370	264	497	507	559	561	549	531	553	482
4.	539	437	381	261	505	503	550	564	544	533	555	477
5.	537	428	381	262	511	512	546	559	540	533	555)	475
6.	538	419	368	270	507	522	553	557	546	536	553)	478
7.	538	409	350	271	506	537	552	553	554	538	549)	480
8.	535	397	334	261	503	552	547	550	554	542	548	482
9.	532	389	326	257	503	559	546	552	549	544	551	480
10.	527	391	314	254	513	557	543	566	544	545	553	475
11.	523	390	304	271	527	552	542	575	539	550	549	469
12.	521	378	301	299	537	550	545	580	546	555	546	461
13.	522	366	316	313	546	546	558	576	551	556	543	456
14.	521	357	320	311	542	547	557	564	557	552	540	456
15.	515	348	332	309	538	550	553	545	564	548	541	457
16.	508	341	346	309	535	548	548	547	564	544	546	454
17.	501	342	356	308	540	540	544	553	559	545	547	452
18.	494	340	353	309	553	544	541	561	555	549	543	447
19.	489	332	347	323	553	550	549	562	552	552	541	446
20.	493	325	336	340	545	556	565	563	559	556	538	449
21.	494	319	328	359	533	563	576	554	566	559	541	457
22.	489	312	324	377	528	573	570	545	564	559	547	470
23.	483	310	319	404	526	577	562	556	559	555	544	480
24.	475	314	311	424	533	572	556	573	554	553	540	490
25.	469	319	302	435	553	571	556	587	549	552	531	498
26.	464	322	290	446	564	567	560	582	545	555	519	504
27.	466	322	279	452	561	559	564	572	553	556	507	506
28.	467	321	267	461	539	559	556	563	559	550	499	508
29.	461	323	264	484	518	568	544	555	557	547	498	509
30.	452		269	490	507	571	546	554	546	544	502	512
31.	443		273		511		551	561		543		517
am	31.	22.	28.	09.	01.	03.	17.	15.	30.	02.	28.	19.
NW	439	308	261	252	489	501	537	541	537	528	497)	446
MW	505	364	324	336	527	549	554	561	553	547	539)	478
HW	554	440	384	492	568	579	581	590	568	561	555)	521
am	02.	04.	04.	29.	26.	23.	21.	25.	21.	22.	04.	31.

Jahreswerte NW 252 09.04. MW 486 HW 590 25.08.

ausgewertet nach Erhebungen des E-Werkes Reutte
siehe Tabelle Überleitungen u. Speicherungen d. Berichtsjahrs
durch Kraftwerksbetrieb beeinflusst

Tägliche Wasserstände
in cm über dem Pegelnullpunkt

Nr. 54 Grän (Seepegel) — Haldensee-Ausfluß

Mst.Nr. 202192 — Art: Schreibpegel — PNP: 1122.80 m ü.A.

Tag	I	II	III	IV	V	VI	VII	VIII	IX	X	XI	XII
1.	138I	138I	151I	146I	179	171	141	150	145	133	142	136
2.	137I	138I	161I	147I	176	168	140	154	144	133	142	136
3.	137I	138I	165I	150	173	166	141	152	143	134	141	135
4.	136I	137I	166I	151	173	165	142	151	142	134	140	134
5.	135I	137I	165I	149	173	167	142	151	141	134	140	134
6.	135I	137I	161I	149	174	165	141	152	140	134	139	134
7.	137I	139I	158I	149	175	163	142	151	140	137	138	134
8.	140I	138I	155I	147	176	161	143	150	140	138	138	134
9.	140I	138I	153I	146	178	159	142	152	139	138	137	133
10.	140I	137I	151I	148	181	157	142	153	138	138	136	133
11.	140I	136I	150I	153	183	155	141	152	138	138	135	132I
12.	140I	136I	154I	159	183	154	140	152	139	137	136	132I
13.	140I	135I	163I	159	182	155	147	154	139	137	136	132I
14.	139I	135I	164I	158	181	154	171	154	140	136	136	131I
15.	139I	134I	168I	157	180	153	186	158	142	136	136	131I
16.	138I	134I	168I	156	181	152	178	174	143	137	135	130I
17.	139I	133I	167I	155	181	152	176	173	142	145	136	130I
18.	139I	133I	164I	154	185	155	177	168	142	146	136	130I
19.	139I	132I	161I	157	187	155	173	163	141	146	136	130I
20.	140I	132I	158I	160	183	154	177	160	140	145	135	131I
21.	140I	131I	156I	162	178	152	196	156	139	145	137	133I
22.	141I	131I	155I	166	173	151	192	154	139	144	139	137I
23.	142I	131I	152I	169	171	150	187	154	138	144	140	139I
24.	141I	132I	151I	171	171	148	179	158	137	143	140	139I
25.	141I	134I	150I	172	172	147	172	156	136	142	139	140I
26.	141I	135I	149I	172	173	147	166	154	136	141	138	140I
27.	140I	137I	148I	170	176	145	162	152	136	141	138	139I
28.	140I	139I	146I	171	178	144	158	150	135	141	137	138I
29.	139I	141I	146I	180	178	143	155	149	134	142	137	138I
30.	139I		145I	181	177	142	152	147	134	143	136	137I
31.	139I		145I		174		151	146		142		136I
am	06.	21.	01.	01.	23.	30.	02.	31.	30.	02.	16.	19.
NW	135I	131I	144I	146I	171	141	139	145	133	133	135	130I
MW	139I	136I	156I	159I	178	155	160	155	139	139	138	134I
HW	142I	144I	168I	182	188	173	197	176	145	146	142	140I
am	22.	29.	16.	30.	19.	01.	21.	16.	01.	18.	01.	25.

Jahreswerte NW 130I 19.12. MW 149 HW 197 21.07.

Nr.58 Seefeld (Seepegel) — Wildsee

Mst.Nr. 202176 — Art: Schreibpegel — PNP: 1176.56 m ü.A.

Tag	I	II	III	IV	V	VI	VII	VIII	IX	X	XI	XII
1.	77I	75I	78I	82I	98	88	82	82	80	78	74	77I
2.	77I	75I	78I	82I	97	86	82	82	80	78	74	77I
3.	77I	75I	80I	82I	97	86	82	82	80	80	74	77I
4.	77I	75I	82I	83I	94	86	83	80	80	80	74	77I
5.	76I	75I	82I	83I	90	84	81	80	80	79	74	77I
6.	76I	75I	82I	83I	89	84	80	80	80	79	74	77I
7.	76I	75I	82I	83I	93	86	80	80	79	79	73	77I
8.	76I	75I	82I	83I	90	86	81	82	80	79	73	76I
9.	75I	75I	81I	83I	90	86	80	81	79	78	74	76I
10.	75I	76I	80I	84I	90	85	80	81	79	78	74	75I
11.	75I	76I	80I	86I	90	85	80	81	79	78	75	75I
12.	75I	76I	81I	90I	90	86	80	81	79	77	76	75I
13.	75I	76I	86I	90I	92	86	80	81	79	77	77	74I
14.	75I	76I	86I	90I	94	86	83	80	79	77	78	74I
15.	75I	76I	87I	88I	97	86	87	82	80	77	78	74I
16.	75I	76I	87I	88I	100	84	86	82	80	77	78	74I
17.	75I	76I	89I	88I	96	84	85	81	79	78	79	73I
18.	74I	76I	89I	88	96	84	82	80	79	77	79	72I
19.	74I	76I	89I	90	93	84	81	79	79	78	79	72I
20.	74I	76I	88I	92	90	82	82	80	79	78	78	73I
21.	74I	76I	88I	94	90	82	85	80	79	78	80	78I
22.	74I	76I	86I	100	90	82	84	80	78	77	82	83I
23.	74I	76I	84I	96	90	82	84	82	78	76	81	83I
24.	74I	76I	84I	92	90	82	84	82	78	74	80	83I
25.	75I	76I	84I	92	91	85	84	82	78)	74	79	82I
26.	75I	77I	84I	91	94	89	82	80	79)	73	78I	82I
27.	75I	78I	82I	90	91	90	82	80	79	73	78I	81I
28.	75I	78I	80I	90	92	84	82	80	78)	73	77I	80I
29.	75I	78I	80I	89	92	82	82	80	78)	73	77I	79I
30.	75I		80I	90	90	83	82	80	78	74	77I	79I
31.	75I		80I		90		82	80		74		79I
am	18.	01.	01.	01.	06.	20.	06.	19.	22.	28.	08.	19.
NW	74I	75I	78I	81I	88	82	80	79	78	72	73	72I
MW	75I	76I	83I	88I	92	85	82	81	79)	77	77I	77I
HW	77I	78I	89I	102	102	92	88	82	80)	80	83	84I
am	01.	27.	17.	22.	16.	27.	15.	01.	01.	03.	22.	22.

Jahreswerte NW 72I 19.12. MW 81 HW 102 22.04.

Seefläche 0,06 km²

Nr.61 Pertisau (Seepegel) — Achensee

Mst.Nr. 201145 — Art: Schreibpegel — PNP: 918.78 m ü.A.

Tag	I	II	III	IV	V	VI	VII	VIII	IX	X	XI	XII
1.	870	634	566	549	790	982	981	985	989	995	898	879
2.	858	632	583	545	805	988	981	988	985	994	905	878
3.	843	628	597	538	819	989	984	998	980	1000	911	866
4.	837	620	608	529	835	981	985	1003	974	1006	895	854
5.	833	611	607	520	852	974	980	1001	971	1013	891	844
6.	832	602	599	520	859	972	982	998	971	1018	888	839
7.	826	591	591	515	864	975	992	991	978	1014	885	837
8.	810	577	586	509	869	985	1002	985	984	1006	884	833
9.	792	566	584	500	876	993	998	987	983	999	886	824
10.	781	564	582	498	883	993	989	994	976	993	889	817
11.	774	560	576	509	899	986	977	995	973	991	890	819
12.	771	552	571	525	918	986	972	994	975	996	891	822
13.	773	548	577	536	930	986	977	990	979	998	885	803
14.	769	534	580	545	930	982	998	981	987	991	880	803
15.	758	531	592	550	928	985	1011	973	999	985	882	803
16.	744	530	607	549	927	985	1010	988	1004	983	886	795
17.	729	532	617	545	933	977	1003	1002	1002	986	890	786
18.	715	535	621	550	950	973	1001	1010	996	991	890	778
19.	709	536	619	563	963	974	989	1005	988	996	892	775
20.	707	530	613	581	968	972	991	993	985	996	896	782
21.	701	522	611	599	971	974	1006	982	987	990	901	801
22.	694	516	613	622	973	980	1011	974	987	978	907	828
23.	691	519	615	652	982	986	1019	976	980	968	908	845
24.	683	525	618	674	989	984	1024	986	976	959	908	855
25.	675	532	613	689	997	980	1017	991	980	952	897	863
26.	674	537	597	707	1003	980	1009	990	987	948	884	868
27.	671	545	580	724	999	976	1005	984	992	944	879	873
28.	666	552	566	742	998	975	1004	978	997	933	880	877
29.	659	556	558	758	993	982	998	977	1001	920	879	881
30.	653		554	774	985	987	991	978	997	912	877	885
31.	639		554		981		985	984		902		889
am	31.	22.	31.	10.	01.	20.	12.	15.	06.	31.	30.	19.
NW	636	515	552	496	782	971	971	969	970	899	877	774
MW	746	559	592	587	925	981	996	989	985	979	891	836
HW	873	636	622	782	1005	996	1026	1011	1004	1020	916	891
am	01.	01.	18.	30.	26.	10.	24.	18.	16.	06.	03.	31.

Jahreswerte NW 496 10.04. MW 839 HW 1026 24.07.

ausgewertet nach Erhebungen der Tiroler Wasserkraftwerke-AG
siehe Tabelle Überleitungen u. Speicherungen d. Berichtsjahrs
durch Kraftwerksbetrieb beeinflusst

Nr.84 Tumpen — Ötztaler Ache

Mst.Nr. 201434 — Art: Schreibpegel — PNP: 931.10 m ü.A.

Tag	I	II	III	IV	V	VI	VII	VIII	IX	X	XI	XII
1.	149)	144	147	147)	169)	248	264	239	221	164	162	150
2.	147)	144	147	149)	165	252	256	255	221	163	162	149
3.	148)	143	147	146)	167	249	252	247	211	165	160	149
4.	150)	144	147	145)	174	254	251	236	217	163	165	149)
5.	150)	144	145	145)	179	247	241	232	215	163	181	149
6.	150)	143	142)	145)	181	258	243	239)	220	164	169	148
7.	150)	143	145	145)	184	263	279	255	220	165	165	148
8.	149)	142	144	144)	189	249	248	256	206	165	162	147
9.	148)	142	144	145)	193	239	232	233	203	164	160	148
10.	147)	143	143	147)	197	239	235	225	212	163	159	148)
11.	146	143	144)	153)	200	245	239	225	219	163	158	148
12.	147	143	145	156	200	240	253	228	217	163	158	147
13.	146)	143	145	151	199	233	276	239	216	162	157	147
14.	147)	143	145	152	200	215	256	227	217	165	156	147
15.	147	144	145)	152	201	206	233	246	199	165	155	147
16.	146)	142	147	151)	203	201	230	226	189	165	155	147
17.	146	143)	146	150)	207	205	232	211)	184	165	155	147
18.	146	143	145	150)	209	211	231	210	180	162	153	146
19.	146	143	143	152)	201	223	228	218	178	161	153	146
20.	145	143	144	154)	200	236	243	225	176	160	153	146
21.	146	143	144	158)	197	249	245	223)	174	160	154	147
22.	146	143	144	160)	199	262	218	223	172	159	150I	147
23.	145	143	143	158	210	270	209	220	171	159	153D	146
24.	146	144	143	158)	208	274	212	206	170)	159	153D	146
25.	146	146	143)	157	213	273	221	206	169	159	152D	146
26.	145	146	143	156	219	279	225	214	168	158	152D	145)
27.	145	147	143	159	234	271	226	215	167	158	152D	145D
28.	145	146	143	166	278	259	231	217	166)	157	152D	145D
29.	144	146	143	174	289	258	237	216	165	166	152D	145D
30.	144		144	168	300	285	241	218	164	174	149	145D
31.	144		146		263		252	220		163		145D
am	31.	09.	06.	08.	02.	16.	24.	25.	30.	27.	30.	22.
NW	143	140)	140)	142)	164	199	203	195	163)	156	147)	143)
MW	147)	144)	144)	153)	207)	246	240	227)	194)	163	157D	147D
HW	151)	147)	150)	178	310	301	306	289	258	183	193	152)
am	06.	27.	01.	29.	29.	25.	13.	06.	10.	30.	05.	01.

Jahreswerte NW 140) 06.03. MW 181 HW 310 29.05.

siehe Tabelle Überleitungen u. Speicherungen d. Berichtsjahrs

2008

Tägliche Wasserstände
in cm über dem Pegelnullpunkt

Nr. 88 Magerbach — Inn

Mst.Nr. 201459 — Art: Schreibpegel — PNP: 652.98 m ü.A.

Tag	I	II	III	IV	V	VI	VII	VIII	IX	X	XI	XII
1.	158	182	187	204	223	374	355	317	273	224	195	184
2.	164	173	189	198	222	377	347	332	273	215	187	191
3.	178	168	195	203	223	382	335	320	264	215	202	199
4.	184	177	199	196	230	397	331	310	269	185	215	204
5.	182	190	207	175	252	376	319	297	274	179	221	210
6.	165	188	204	178	261	392	307	303	274	214	224	181
7.	172	184	196	194	273	407	384	320	263	211	223	170
8.	178	179	191	194	277	388	379	327	271	209	214	176
9.	186	164	179	204	287	365	334	323	266	212	194	194
10.	186	153	197	199	290	359	323	293	269	202	204	198
11.	181	178	198	207	288	365	317	297	277	181	214	194
12.	176	181	195	190	282	351	325	302	267	176	208	187
13.	161	185	194	177	292	350	391	306	266	192	208	169
14.	176	190	193	207	301	324	426	298	280	205	209	158
15.	182	187	175	206	304	306	378	326	283	213	185	188
16.	181	181	173	204	306	302	352	334	267	209	172	211
17.	186	170	194	207	307	305	341	306	257	203	196	199
18.	177	193	193	205	317	312	334	295	252	180	203	184
19.	167	199	190	195	315	323	320	299	245	177	203	178
20.	148	197	198	191	301	339	329	296	223	195	214	180
21.	166	192	198	215	298	352	353	303	211	203	204	185
22.	183	182	183	222	291	370	327	303	240	204	183	191
23.	179	170	186	221	310	380	311	283	245	200	176	185
24.	172	171	168	211	305	384	307	263	231	193	190	167
25.	180	189	194	204	310	377	308	277	218	175	219	162
26.	176	187	194	199	326	386	307	272	217	174	206	166
27.	165	191	200	191	348	371	310	266	201	185	195	164
28.	181	190	185	230	414	351	310	269	193	200	193	171
29.	191	193	179	248	444	342	317	263	222	204	183	169
30.	197		161	236	467	371	315	264	224	229	172	183
31.	188		203		413		335	245		213		176
am	03.	10.	30.	05.	03.	17.	26.	31.	29.	27.	30.	27.
NW	131	128	134	140	197	285	282	217	173	146	138	129
MW	176	182	190	204	306	359	336	297	250	199	200	183
HW	215	232	233	263	476	419	456	355	315	250	266	236
am	22.	26.	05.	29.	30.	07.	07.	02.	01.	15.	06.	22.

Jahreswerte NW 128 10.02. MW 240 HW 476 30.05.

ausgewertet nach Erhebungen der Tiroler Wasserkraftwerke-AG
siehe Tabelle Überleitungen u. Speicherungen d. Berichtsjahrs
durch Kraftwerksbetrieb beeinflusst

Nr.94 Innsbruck (oberh. Sill) — Inn

Mst.Nr. 201525 — Art: Schreibpegel — PNP: 568.46 m ü.A.

Tag	I	II	III	IV	V	VI	VII	VIII	IX	X	XI	XII
1.	219	237	243	261	275	421)	411	370	318	279	253)	236
2.	218	232	241	257	269	427	405	376	327	267	244	245
3.	230	231	245	258	270	430	394	366	317	269	253	253
4.	237	224	247	254	274	448	385	362	318	254	261	254
5.	236	240	254	240	288	425	369	347	317	242	267	256
6.	230	242	252	240	298	436	358	353	323	268	270	243
7.	224	238	256	247	312	460	421	372	312	269	273	236
8.	232	233	247	250	317	437	442	375	312	264	266	230
9.	243	228	237	254	321	420	388	374	312	269	250	246
10.	235	221	243	253	329	404	380	346	314	263	255	250
11.	237)	223	247	256	329	414	371	350	322	248	263	251
12.	232)	235	248	251	322	401	370	352	316	240	258	247
13.	226	238	247	238	330	396	424	350	310	246)	257	236
14.	223	240	245	251	341	373	489	346	328	259)	259	225
15.	237	243	239	261	344	353	440	373	332	268	247	236
16.	231	236	233	254	349	351	409	384	317	268	238	257
17.	238)	232	245	255	350	346	394	354	307	258	239	249
18.	238	237	244	256	356	352	390	349	300	247)	256	244
19.	230	246	244	254	361	363	371	349	297	240)	253	235
20.	219	248	246	246	345	379	375	347	283	250)	256	240
21.	219	246	245	262	345	391	410	351	266	259	261	242
22.	232	242	245	271	335	411	382	356	288	260	246	242
23.	233	231	240	270	350	430	365	336	296	256	234	243
24.	236	230	227	263	347	442	359	315	286	252	240	236
25.	231	239	244	260	352	431	357	325	275	243	260	228
26.	232	240	242	252	371	444)	356	326	271	235	260	226
27.	229	243	251	249	389	431)	361	318	258	243	248	227
28.	231	245	243	269	460	404	363	324	253	252	249	231
29.	241	244	236	291	497	390	372	313	268	257	241	232
30.	246		228	282	528	425	369	310	273	274	238	236
31.	241		244		473		385	301		266		235
am	02.	11.	30.	07.	02.	17.	26.	31.	29.	27.	24.	27.
NW	207)	207	212	218	254	330	338	281	243	222	218	210
MW	232)	237	243	257	349	408)	389	347	301	257)	253)	240
HW	270	271	285	310	538	478	510	401	362	295	296	279
am	04.	28.	27.	29.	30.	07.	07.	07.	01.	01.	06.	03.

Jahreswerte NW 207) 02.01. MW 293 HW 538 30.05.

siehe Tabelle Überleitungen u. Speicherungen d. Berichtsjahrs
durch Kraftwerksbetrieb beeinflusst

Nr.95 Gries am Brenner (Seepegel) — Brennersee

Mst.Nr. 202200 — Art: Schreibpegel — PNP: 1310.31 m ü.A.

Tag	I	II	III	IV	V	VI	VII	VIII	IX	X	XI	XII
1.	68D	67D	68)	67)	72)	110)	100)	78)	73)	70)	88)	70D
2.	68D	67D	68	67)	71)	109)	99)	79)	72)	71)	82)	70D
3.	68D	67D	67	67)	71)	111)	97)	77)	72)	73)	79)	70D
4.	68D	67D	67)	67)	71)	107)	102)	76)	72)	72)	78)	70D
5.	68D	67D	67)	67)	72	108)	96)	76)	72)	72)	82)	70D
6.	68D	67D	67)	67)	72	112)	93)	76)	72)	72)	79)	70D
7.	68D	67D	67)	68)	73	115)	100)	76)	74)	72)	78)	70D
8.	68D	67D	67)	68)	73	108)	102)	96)	74)	72)	77)	70D
9.	68D	67D	67)	68)	75	103)	96)	105)	73)	72)	76)	70D
10.	68D	67D	67)	68)	80	102)	92)	96)	73)	72)	74)	70D
11.	68D	67D	68)	68)	89	105)	87)	90)	73)	72)	74)	70D
12.	68D	67D	68)	68)	91	108)	88)	85)	73)	72)	73)	70D
13.	68D	67D	68)	68)	90	106)	109)	78)	73)	72)	73)	69D
14.	68D	67D	68)	68)	90	100)	122)	75)	75)	72)	73)	69D
15.	68D	67D	68)	68)	92	95)	113)	87)	77)	72)	72)	69D
16.	68D	67D	68)	68)	95	92)	102)	106)	77)	73)	72)	70D
17.	68D	67D	67)	68)	101	95)	100)	101)	77)	74)	71)	70D
18.	68D	67D	67)	68)	114	102)	102)	97)	76)	73)	71)	70D
19.	68D	67D	67)	68)	105	102)	97)	93)	75)	73)	70)	70D
20.	68D	67D	67)	68)	101	102)	95)	92)	75)	73)	70)	71D
21.	68D	67)	68)	69)	99	102)	99)	90)	74)	72)	72)	71D
22.	68D	67)	68)	70)	98	103)	96)	85)	74)	72)	71)	71D
23.	68D	67)	68)	70)	102	105)	93)	80)	73)	71)	70)	70D
24.	68D	67)	68)	70)	103	106)	91)	79)	73)	71)	70D	70D
25.	68D	67)	67)	70)	107	103)	89)	78)	73)	71)	70D	70D
26.	67D	67)	67)	70)	113)	102)	87)	77)	73)	70)	70D	70D
27.	67D	67)	67)	70)	119)	99)	85)	76)	72)	70)	70D	70D
28.	67D	67)	67)	70)	125)	96)	80)	75)	72)	71)	70D	70D
29.	67D	67)	67)	71)	124)	94)	79)	74)	71)	77)	70D	70D
30.	67D		67)	71)	124)	102)	80)	74)	70)	97)	70D	70D
31.	67D		67)		116)		79)	73)		91)		70D
am	31.	09.	31.	01.	04.	17.	31.	31.	30.	27.	20.	14.
NW	67D	67D	67)	67)	71	90)	78)	73)	70)	70)	70)	69D
MW	68D	67D	67)	69)	94)	103)	95)	84)	73)	73)	74D	70D
HW	68D	68)	68)	72)	131)	119)	125)	112)	77)	103)	90)	71D
am	13.	29.	21.	29.	29.	06.	14.	08.	16.	30.	01.	21.

Jahreswerte NW 67) 01.04. MW 78 HW 131) 29.05.

Seefläche 0,06 km²

Nr.104 Innsbruck-Reichenau — Sill

Mst.Nr. 201624 — Art: Schreibpegel — PNP: 567.40 m ü.A.

Tag	I	II	III	IV	V	VI	VII	VIII	IX	X	XI	XII
1.	186	183	186	184	206)	283)	268	260	254	229	238	220
2.	184	184	186	185	202)	281)	268	270	250	228	235	219
3.	185	182	185	185	204)	284)	268	261	245	236	232	218
4.	185	183	185	184	208)	288)	271	258	247	231	234	218
5.	186	184	184	183	211)	282)	260	255	245	230	243	218
6.	186	182	182	183	212)	286)	259	254	246	230	236	217
7.	185	183	183	185	217)	289)	276	258	267	233	233	217
8.	185	182	183	183	220)	280)	268	286	257	232	231	215
9.	184	182	182	185	225)	274)	257	278)	246	231	230	215
10.	184	181	183	186	229)	274)	254	262	246	230	229	216
11.	185	182	184	190	232)	276)	254	256	251	229	228	217
12.	187	181	184	194	233)	276)	259	258	250	228	227	217
13.	185	182	184	189	234)	275	315	259	257	227	229	217
14.	185	181	184	188	235)	266	317	254	269	228	226	216
15.	184	182	184	189	237)	259	288	274	260	227	226	216
16.	185	182	185	188	241)	255	275	282	252	227	224	216
17.	185	181	184	188	246)	258	274	265	248	229	224	216
18.	185	181	184	189	252)	262	275	260	245	227	223	215
19.	185	182	183	190	246)	262	267	259	243	226	223)	215
20.	184	182	183	191	244)	265	272	262	241	225	224	216
21.	183	182	183	194	242)	268	284	258	239	224	226	222
22.	185	182	183	198	241)	272	267	256	238	223	225	218
23.	183	183	182	197	252)	278	262	260	237	224	223	218
24.	183	183	182	195	250)	281	258	256	236	223	223	217
25.	184	184	181	196	254)	277	258	250	235	221	223	217
26.	183	184	182	196	257)	282	260	249	235	222	223	216
27.	183	185	182	196	267)	280)	260	249	233	221	222	213
28.	183	184	183	200	290)	267	259	248	232	222	223	213
29.	183	185	182	208	299)	265	261	247	231	240	221	214
30.	184		182	204)	303)	280	268	246	230	264	220	213
31.	183		183		290)		268	250		239		213
am	09.	06.	05.	07.	02.	16.	10.	30.	30.	25.	30.	10.
NW	172	172	172	171	199)	247	248	238	223	192	211	203
MW	184	183	183	191)	241)	274)	269	259)	246	229	228)	216
HW	202	193	194	213	313)	308)	375	348	338	307	254)	231
am	09.	01.	12.	29.	29.	26.	14.	08.	07.	30.	05.	02.

Jahreswerte NW 171 07.04. MW 225 HW 375 14.07.

durch Kraftwerksbetrieb beeinflusst
Minima durch Abstellungen des KW Untere Sill beeinflusst

Tägliche Wasserstände
in cm über dem Pegelnullpunkt

Nr.118 Hart im Zillertal — Ziller

Mst.Nr. 201780 — Art: Schreibpegel — PNP: 530.95 m ü.A.

Tag	I	II	III	IV	V	VI	VII	VIII	IX	X	XI	XII
1.	165	188	174)	183	198)	265)	255	249	257)	200	175)	204
2.	179)	162	179)	179)	190)	278)	268	242	241	206	168)	192
3.	187	145)	178	206	199)	276	251	216	252	188	197)	209
4.	170)	174)	176)	183	215)	287	244	248	241	179	201)	199
5.	163)	183)	202	178	219)	262	224	242	225	170	191	190
6.	152)	194)	193	179)	221	275	234	231	187	229	199	176
7.	178	204)	204	214)	225	301)	276	234	184	216	192	176
8.	179	199	195	205	228	256)	239	286	229	234	166	197
9.	181)	187	193	206)	224)	287)	235	251	218	230	167	228
10.	200	177	178)	201	226)	286)	251	225	237	205	175)	216
11.	197	217	184	177)	227	278	235	255	230	179	197	231
12.	173)	210)	162)	186	228)	271	226	265	196	174	197	208
13.	154	206	161)	177	252	256	234	275	182	216	212	163
14.	199	213	170)	173)	252	236	288)	274	201	230	167	160
15.	186	202	153)	186	255	230	277)	279	244	196	166	205
16.	194)	178	162)	189)	251	263	277	317	217	216	159	184
17.	207)	196)	155)	206	241	260)	262	251	196	199	202	200
18.	172)	226)	170	193)	237)	260)	251	279	217	174	181	160
19.	154)	221)	195	181)	251	247)	231	270	194	171	199	160
20.	146	225)	180	182)	249	256	240	267	183	191)	170	164
21.	185	190	168)	181)	252	228	282	274	178	185	167	170
22.	215	159)	176)	190	252)	225	264	262	217	218	169	172
23.	161)	167	179	192)	261	262	276	237	245)	201)	179	169
24.	192)	155)	189	194	242)	255	277	237	239	178	211	162
25.	166)	177	206	184	248	267	261	260	201	169)	222	160
26.	152)	168)	208	182)	263)	280	247	241	179	171	212)	157
27.	151	187	201)	190)	288)	238	229	241	185	211)	206	154
28.	185	207	192)	217)	298)	240	267	225	186	202)	174	157
29.	207	198	167	222	305	241	259)	240	220	217)	192	189
30.	205		171)	203)	297	274	277)	223	204	235)	171	191
31.	196		212)		291		257	191)		182)		169
am	28.	04.	12.	05.	02.	27.	12.	31.	30.	27.	21.	28.
NW	144	143	148	153	178	197)	195	177	165	158	154)	148
MW	179)	190)	182)	191)	245)	261)	255)	251)	213)	199)	186)	183
HW	279	265	279	288)	339)	339)	330	353	298)	298)	289)	295
am	22.	13.	19.	07.	30.	07.	21.	15.	15.	22.	26.	09.

Jahreswerte NW 143 04.02. MW 211 HW 353 15.08.

siehe Tabelle Überleitungen u. Speicherungen d. Berichtsjahrs
durch Kraftwerksbetrieb beeinflusst

Nr.128 Einlaufbauwerk — Hintersteiner See

Mst.Nr. 202168 — Art: Lattenpegel — PNP: 879.31 m ü.A.

Tag	I	II	III	IV	V	VI	VII	VIII	IX	X	XI	XII
1.	222	139	137	174	233	304	338	299	297	249	169	175
2.	220	138	140	172	234	308	339	298	296	247	168	174
3.	217	140	144	171	235	313	336	301	294	246	168	172
4.	217	141	147	172	238	316	332	304	293	248	166	171
5.	220	138	150	173	243	314	326	300	291	247	168	173
6.	222	136	152	176	245	312	320	298	291	243	170	175
7.	225	133	152	177	245	314	315	296	293	240	169	178
8.	224	130	155	176	243	319	308	294	294	237	167	180
9.	219	129	157	176	244	318	304	295	292	235	167	181
10.	214	132	160	175	245	312	301	298	290	232	166	180
11.	210	134	162	174	248	309	302	301	288	230	167	179
12.	212	132	161	176	251	306	303	299	285	231	167	181
13.	214	130	161	178	254	306	306	296	283	233	168	183
14.	215	127	164	177	255	309	309	293	281	229	166	186
15.	210	127	167	175	257	311	310	295	283	226	166	188
16.	206	126	170	176	258	308	308	299	280	223	167	190
17.	203	127	169	177	258	305	307	307	277	220	168	190
18.	200	129	167	178	261	301	310	314	277	221	166	192
19.	198	130	165	180	263	297	312	316	276	222	165	196
20.	200	130	165	184	265	294	316	314	278	219	168	201
21.	202	131	164	188	268	294	319	310	279	214	170	205
22.	199	130	166	191	270	300	317	308	274	210	171	208
23.	194	133	168	190	274	302	314	310	270	206	172	211
24.	191	135	171	190	278	309	311	312	265	200	172	214
25.	187	134	172	196	280	317	308	313	261	194	173	217
26.	183	135	171	203	285	326	305	307	257	191	174	221
27.	179	135	169	215	289	330	302	302	254	192	173	225I
28.	174	134	170	220	293	332	299	296	256	186	174	230I
29.	169	134	172	226	296	335	297	293	257	180	174	233I
30.	165		173	231	298	335	298	291	252	174	173	236I
31.	156		175		301		298	295		170		238I
am	31.	16.	01.	03.	01.	21.	29.	30.	30.	31.	19.	04.
NW	146	125	135	171	232	292	297	290	250	169	165	170
MW	202	133	162	186	262	312	312	302	279	219	169	196I
HW	225	146	176	232	302	336	340	317	298	250	175	238I
am	07.	01.	31.	30.	31.	30.	02.	19.	01.	01.	26.	31.

Jahreswerte NW 125 16.02. MW 228 HW 340 02.07.

durch Kraftwerksbetrieb beeinflusst

Nr.133 Thiersee (Seepegel) — Thiersee

Mst.Nr. 202242 — Art: Schreibpegel — PNP: 615.82 m ü.A.

Tag	I	II	III	IV	V	VI	VII	VIII	IX	X	XI	XII
1.	70I	70I	75I	78	75	72)	71	72	72	66	56	75
2.	70I	70I	78I	82	75	72	71	74	72	66	57	76
3.	69I	70I	74I	90	74	72	71	73	72	67	59	75
4.	69I	70I	72I	80	74	72	72	72	72	68	60	74
5.	70I	70I	72I	79	74	72	71	72	72	66	62	74I
6.	70I	71I	71I	78	74	72	71	72	72	63	63	74I
7.	72I	73I	71I	77	74	73	73	72	72	63	65	74I
8.	73I	73I	70I	76	73	73	73	74	72	65	67	74I
9.	72I	72I	70I	76	73	72	72	76	72	65	68	74I
10.	71I	71I	70I	75	73	72	72	76	72	65	69	74I
11.	71I	71I	70	75	73	72	71	74	73	64	67	73I
12.	70I	70I	72	75	73	73	72	73	76	64	67	73I
13.	70I	70I	75	74	73	73	73	73	74	64	71	73I
14.	70I	69I	76	74	72	73	76	73	74	64	73	73I
15.	70I	69I	78	74	73	72	75	74	75	64	73	73I
16.	70I	69I	76	74	73	72	74	73	75	64	73	73I
17.	71I	69I	76	74	73	73	74	70	75	65	74	74I
18.	72I	69I	75	74	73	72	74	73	74	64	74	74I
19.	72I	69I	74	74	74	72	73	73	73	58	73	74I
20.	73I	69I	73	74	74	72	74	73	73	54	73	75I
21.	72I	69I	72	74	73	72	76	73	73	48	76	94I
22.	72I	70I	74	77	73	71	70	73	73	43	79	99I
23.	74I	70I	74	80	74	72	80	74	73	41	77	87I
24.	72I	70I	74	79	74	72	75	74	73	39	75	82I
25.	71I	70I	74	78	73	71	74	73	73	38	74	79I
26.	71I	70I	75	72	73	72	74	73	74	40	74	77I
27.	71I	71I	74	67	72	72	74	72	74	41	73	76I
28.	71I	72I	75	71	72	72	73	72	74	44	74	75I
29.	71I	73I	77	75	72	71	73	72	73	46	74	74
30.	70I		77	76	72	71	72	72	72	50	74	74
31.	70I		78		72)		72	72		53		74
am	03.	20.	12.	27.	30.	29.	22.	17.	30.	25.	01.	12.
NW	69I	69I	70	66	72	70	69	68	68	37	55	73I
MW	71I	70I	74I	76	73)	72)	73	73	73	57	70	76I
HW	74I	73I	79	94	75	74	83	78	78	68	81	105I
am	22.	07.	15.	03.	01.	07.	23.	09.	11.	01.	22.	22.

Jahreswerte NW 37 25.10. MW 72 HW 105I 22.12.

durch Seeschleuse beeinflusst
Seefläche 0,251 km²

Nr.153 Mittersill — Salzach

Mst.Nr. 203075 — Art: Schreibpegel — PNP: 782.90 m ü.A.

Tag	I	II	III	IV	V	VI	VII	VIII	IX	X	XI	XII
1.	129	127	135	136	168	266	248	221	203	163	168	152
2.	132	128	138	136	159	280	243	236	195	163	166	152
3.	139	126	136	137	164	272	232	219	190	172	164	151
4.	140	127	135	135	173	288	251	219	194	169	162	149
5.	127	128	130	133	172	282	215	213	191	167	167	149
6.	129	128	128	132	171	293	223	209	197	171	162	149
7.	129	130	130	131	181	317	258	218	201	182	160	149
8.	128	126	129	131	191	286	237	334	194	180	159	149
9.	127	126	129	134	199	250	209	297	180	175	158	147
10.	127	126	128	143	207	254	204	229	191	173	157	147
11.	127	126	131	153	212	259	213	213	200	170	156	149
12.	128	126	132	156	210	272	250	220	210	169	156	149
13.	128	125	135	144	210	260	248	218	213	168	157	148
14.	128	124	133	143	213	221	277	210	197	172	156	148
15.	127	125	137	144	224	202	251	248	189	174	155	147
16.	128	124	139	140	231	197	214	310	183	172	155	147
17.	130	125	136	138	242	200	221	225	179	178	155	148
18.	129	125	136	140	246	212	224	219	176	170	153	147
19.	130	124	132	144	234	219	206	211	175	167	153	147
20.	130	125	132	148	235	244	234	215	172	165	152	148
21.	128	126	129	153	213	252	299	208	169	164	153	163
22.	130	125	131	164	215	263	229	205	168	163	152	159
23.	127	128	131	163	231	272	245	216	167	162	151	157
24.	128	129	129	154	227	273	227	213	164	161	151	153
25.	128	130	127	164	241	267	221	194	166	160	152	153
26.	127	131	127	155	263	272	231	192	168	159	151	149
27.	130	132	129	154	292	257	235	190	165	158	150	148
28.	131	131	129	159	308	236	239	189	164	160	149	149
29.	128	131	129	181	305	231	224	189	164	167	151	152
30.	129		130	170	315	276	259	190	164	198	151	150
31.	128		132		280		241	192		169		149
am	09.	14.	06.	08.	02.	16.	10.	30.	28.	27.	28.	10.
NW	122	121	125	128	152	187	193	175	159	154	144	143
MW	129	127	132	147	224	256	236	221	183	169	156	150
HW	154	152	157	200	347	331	385	450	266	246	180	178
am	04.	29.	03.	29.	30.	07.	21.	08.	12.	30.	05.	21.

Jahreswerte NW 121 14.02. MW 178 HW 450 08.08.

siehe Tabelle Überleitungen u. Speicherungen d. Berichtsjahrs

2008

Tägliche Wasserstände
in cm über dem Pegelnullpunkt

Nr.158 Zell am See (Seepegel) — Zeller See

Mst.Nr. 203117 — Art: Schreibpegel — PNP: 747.72 m ü.A.

Tag	I	II	III	IV	V	VI	VII	VIII	IX	X	XI	XII
1.	187	186)	190)	181)	196	213	199	202	184	178	184	183
2.	186	186)	192)	182)	195	215	199	201	183	178	184	184
3.	186	186)	194)	182)	195	217	198	199	183	180	183	184
4.	186	186)	195)	182)	194	216	197	197	182	182	183	184
5.	186	186)	195)	182)	193	212	195	195	181	183	182)	183
6.	186	186)	194)	182)	193	211	192)	193	180	184	182	183
7.	186	186)	194)	182)	192	208	192	191	180	185	182	183
8.	186	186)	194)	181)	193	205	194	194	180	185	182	183
9.	186	186)	192)	181)	192	203	192	200	180	185	182	183
10.	186	186)	192)	181)	192	203	190	200	179	185	181	183
11.	186	186)	192	182)	193	205	187	198	179	185	181	182
12.	186	186)	192	182)	192	209	187	197	179	185	180	182
13.	186	186)	193	183)	192	213	187	195	179	185	180	182
14.	186	185)	193	183)	192	213	188	194	178	185	181	182
15.	186	186)	194	184)	192	209	190	195	178	185	181	182
16.	186	186)	195	185)	193	204	190	202	178	185	181	182
17.	186)	186)	196	186)	193	200	188	204	177	186	181	182
18.	186)	186	196	187)	195	197	186	203	177	185	181	181
19.	186)	188	195	189)	199	194	185	201	177	185	180	182
20.	186)	187)	192	189)	201	194	185	201	177	185	179	182
21.	186)	187)	190	191)	201	195	190	199	177	185	180	187
22.	186)	187)	189	195)	199	195	192	198	177	185	182	189
23.	186)	187)	187	197)	198	197	195	198	177	184	183	190
24.	186)	187)	185)	196)	198	200	198	199	177	183	182	191
25.	186)	187)	184)	196)	196	201	198	196	177	183	182	190
26.	186)	187)	183)	196)	197	203	198	194	178	183	181	190
27.	186)	188)	183)	195)	200	204	200	193	178	183	181	189
28.	186)	188)	182	194)	203	202	200	190	178	183	181	188
29.	186)	189)	182	195	206	198	201	188	179	183	180	187
30.	186)		181)	196	208	200	202	187	179	184	181	187
31.	186)		180)		211		203	185		185		186
am	31.	15.	31.	01.	15.	19.	19.	31.	12.	02.	17.	17.
NW	186)	185)	180)	180)	186	193	182	182	175	176	178)	179
MW	186)	186)	190)	187)	197	205	194)	197	179	184	181)	185
HW	187)	189)	198)	198)	215	218	204	206	185	187	184)	191
am	01.	28.	18.	30.	30.	03.	29.	17.	01.	17.	01.	23.

Jahreswerte NW 175 12.09. MW 189 HW 218 03.06.

durch Seepumpwerk beeinflusst
Seefläche 4,7 km²

Nr.159 Bruck (Salzach) — Salzach

Mst.Nr. 203125 — Art: Schreibpegel — PNP: 747.37 m ü.A.

Tag	I	II	III	IV	V	VI	VII	VIII	IX	X	XI	XII
1.	77	81	56	67	107	197	174	167	146	96	79	90
2.	67	79	58	73	101	210	180	171	140	94	74	83
3.	64	68	69	78	98	206	163	149	138	107	84	84
4.	63	82	68	78	109	230	179	157	139	103	88	86
5.	78	73	67	61	120	206	149	157	137	99	87	82
6.	70	85	73	57	114	228	151	153	134	114	95	80
7.	76	84	71	85	122	247	183	151	130	119	96	77
8.	83	82	67	77	130	225	178	219	147	135	90	77
9.	90	79	54	71	136	189	148	241	125	128	87	83
10.	88	75	65	75	138	186	143	159	132	119	92	86
11.	91	90	71	89	147	191	148	159	152	104	92	83
12.	82	91	62	87	146	213	168	162	145	106	94	82
13.	77	90	68	73	148	202	168	163	142	107	91	74
14.	83	78	79	79	156	177	189	164	137	111	92	69
15.	78	75	64	84	163	156	199	178	140	114	86	81
16.	85	59	64	82	171	152	157	230	133	112	84	79
17.	89	62	74	80	176	151	154	166	127	118	92	80
18.	81	68	90	85	182	157	160	167	127	102	80	78
19.	77	69	96	74	180	160	137	167	127	100	75	68
20.	59	69	97	73	183	182	142	165	111	98	83	76
21.	63	73	79	88	170	180	228	163	102	102	83	95
22.	83	64	80	103	162	182	169	168	117	97	88	95
23.	81	46	70	113	176	194	186	167	107	96	83	83
24.	85	49	65	105	168	199	178	157	113	98	92	84
25.	77	64	71	107	176	190	171	148	108	91	93	80
26.	70	61	70	102	192	205	161	150	107	87	87	83
27.	74	68	72	90	213	187	170	151	102	88	79	75
28.	89	81	66	105	232	171	173	137	98	88	80	74
29.	87	70	59	125	229	153	171	139	107	90	83	73
30.	83		49	116	239	197	190	135	106	129	78	77
31.	84		71		222		181	129		92		70
am	21.	23.	09.	02.	02.	17.	20.	31.	28.	29.	19.	14.
NW	40	39	44	51	85	138	125	114	80	68	54	44
MW	78	73	70	86	161	191	169	164	126	105	86	80
HW	110	109	129	140	263	257	276	330	173	163	120	114
am	28.	06.	19.	29.	30.	07.	21.	09.	13.	30.	06.	21.

Jahreswerte NW 39 23.02. MW 116 HW 330 09.08.

ausgewertet nach Erhebung der Verbund Austrian Hydro Power AG
siehe Tabelle Überleitungen u. Speicherungen d. Berichtsjahrs

Nr.185 Salzburg — Salzach

Mst.Nr. 203398 — Art: Schreibpegel — PNP: 408.06 m ü.A.

Tag	I	II	III	IV	V	VI	VII	VIII	IX	X	XI	XII
1.	357	367	388	389	429	465	430	421	399	377	373	375)
2.	359	362	393	395	418	474	443	423	400	374	371	373)
3.	355	359	397	403	414	479	440	410	393	387	370	369
4.	354	367	396	392	416	481	457	411	393	395	370	367
5.	359	359	385	384	423	478	427	411	391	386	370	360
6.	357	366	377	379	421	476	418	407	389	388	371	358
7.	365	370	366	387	427	485	430	408	387	406	369	360
8.	370	368	367	380	434	480	441	461	401	402	367	363
9.	363	362	365	377	438	452	425	523	389	393	367	368
10.	364	360	366	392	442	447	414	444	386	388	364	367
11.	367	363	372	406	447	465	411)	425	398	381	366	364
12.	362	361	376	415	446	482	418)	418	409	380	360	363
13.	363	364	388	392	447	473	426)	417	415	378	366	357
14.	366	363	401	395	449	453	446)	415	397	378	361	357
15.	366	359	446	402	451	430	485	433	397	381	359	358
16.	359	354	417	396	454	425	431	539	405	380	359	363
17.	365	349	414	391	461	424	425	459	397	395	371	364
18.	365	356	407	394	469	435	432	430	396	379	363	360
19.	369	355	399	386	476	427	413	427)	393	376	362	359
20.	364	353	394	397	472	438	419	421	386	373	358	366
21.	365	357	377	410	457)	438	513	418	378	372	379	442
22.	369	355	376	447	444)	439	458	416	385	373	377)	441
23.	374	355	370	452	453)	451	501	427	378	371	365)	418
24.	367	360	370	425	449)	463	494	442	380	370	368)	389
25.	363	368	378	424	454)	447	459	417	379	366	372)	383
26.	361	372	375	428	464)	467	442	412	399	364	367)	379
27.	365	367	370	408	476)	458	439	411	378	368	361)	370
28.	393	374	375	416	493	439	432	404	380	364	359)	364
29.	378	371	372	437	487	427	429	402	379	373	360)	364
30.	371		369	434	496	440	433	397	374	418	361)	360
31.	370		384		484		428	394		383		360
am	04.	11.	07.	08.	03.	17.	10.	29.	25.	25.	14.	11.
NW	342	340	348	353	396	419	398	373	345	342	343	340
MW	365	362	385	404	451)	455	441)	427)	391	381	366)	372)
HW	435	415	483	472	504	498	573	594	427	441	409	477
am	28.	01.	15.	23.	28.	08.	21.	16.	13.	30.	21.	22.

Jahreswerte NW 340 11.02. MW 400 HW 594 16.08.

siehe Tabelle Überleitungen u. Speicherungen d. Berichtsjahrs

Nr.189 Wallersee — Wallersee

Mst.Nr. 203588 — Art: Schreibpegel — PNP: 504.25 m ü.A.

Tag	I	II	III	IV	V	VI	VII	VIII	IX	X	XI	XII
1.	148	150	139	170	173	130	121	137	132	128	126	140
2.	146	150	146	169	171	130	120	138	131	127	126	141
3.	145	149	148	170	169	129	119	139	130	128	125	141
4.	144	148	147	172	166	128	119	137	129	129	124	140
5.	142	148	147	172	164	132	118	136	128	130	124	140
6.	141	147	146	170	162	132	118	135	127	131	124	139
7.	142	147	144	169	160	131	120	134	126	131	124	139
8.	148	147	144	167	158	132	121	133	126	131	123	139
9.	148	147	143	166	155	132	120	135	125	130	123	138
10.	149	146	142	163	153	131	120	135	124	130	123	138
11.	149	145	141	162	151	131	119	134	123	130	123	137
12.	149	144	143	160	150	131	120	134	123	129	122	137
13.	149	143	149	158	148	131	120	132	124	129	122	136
14.	149	142	158	156	146	131	122	131	124	128	122	135
15.	149	140	184	156	145	130	129	131	125	128	123	134
16.	149	140	189	155	143	130	130	143	131	128	123	134
17.	149	138	190	156	142	130	131	150	133	129	123	134
18.	149	138	191	154	141	129	131	151	133	130	124	133
19.	154	136	189	153	143	128	132	150	131	130	125	133
20.	158	136	187	152	142	127	132	149	130	129	126	137
21.	159	135	185	150	142	126	135	148	130	129	130	169
22.	159	134	184	157	141	126	137	146	129	128	141	185
23.	159	134	182	166	140	125	142	145	128	128	143	189
24.	158	133	180	171	139	125	144	144	128	127	143	188
25.	157	133	178	173	138	124	145	142	129	126	143	186
26.	156	132	176	175	137	124	145	141	130	126	142	183
27.	155	132	173	174	136	124	145	140	130	125	142	180
28.	154	132	174	172	135	124	143	138	130	125	142	177
29.	153	133	175	173	134	122	141	137	129	124	141	173
30.	152		174	174	133	122	140	135	128	125	141	170
31.	151		172		132		139	134		125		167
am	06.	26.	01.	21.	30.	30.	06.	13.	13.	30.	05.	15.
NW	140	131	133	145	129	121	115	129	119	123	120	128
MW	151	141	165	165	148	128	130	139	128	128	129	152
HW	161	150	192	177	174	136	148	153	136	131	145	189
am	22.	01.	17.	26.	01.	05.	26.	19.	18.	06.	23.	23.

Jahreswerte NW 115 06.07. MW 142 HW 192 17.03.

Seefläche 6,4 km²

Tägliche Wasserstände
in cm über dem Pegelnullpunkt

Nr.199 Siezenheim — Saalach

Mst.Nr. 203570 — Art: Schreibpegel — PNP: 415.77 m ü.A.

Tag	I	II	III	IV	V	VI	VII	VIII	IX	X	XI	XII
1.	138	145	198	196	234	209	171	174	151	149	144	161
2.	136	142	206	205	222	213	176	193	151	148	138	168
3.	135	141	207	216	218	207	181	174	147	162	140	156
4.	134	143	201	200	226	206	187	168	143	179	144	151
5.	133	141	182	189	223	215	168	167	146	171	136	145
6.	136	140	170	183	215	215	161	165	139	170	133	142
7.	158	150	164	180	223	234	170	159	141	196	133	143
8.	157	149	157	172	226	220	182	199	149	180	132	142
9.	146	144	154	173	229	204	171	281	142	166	132	141
10.	140	140	157	192	234	197	163	226	142	160	133	141
11.	139	142	158	214	236	199	158	197	140	153	133	142
12.	142	139	169	221	230	218	164	183	164	149	133	138
13.	143	138	188	198	228	217	174	175	164	148	134	137
14.	141	139	199	192	227	203	179	171	154	149	139	135
15.	139	138	283	200	228	185	218	172	165	147	135	136
16.	137	138	234	194	231	178	179	279	177	149	135	140
17.	143	131	228	185	232	180	171	225	170	173	154	141
18.	147	133	216	187	234	184	175	194	166	157	147	141
19.	152	131	197	193	242	177	164	182	162	150	146	140
20.	159	130	186	204	235	177	174	178	156	147	144	154
21.	154	136	178	210	224	175	254	173	150	145	176	262
22.	156	138	176	275	211	175	219	170	152	145	181	257
23.	161	139	172	276	217	180	289	174	149	146	156	224
24.	152	153	168	236	212	193	258	195	148	143	151	199
25.	149	163	167	240	214	180	220	176	149	138	148	186
26.	143	164	162	245	220	207	200	167	180	137	145	177
27.	147	169	161	225	225	187	193	162	163	136	144	167
28.	165	170	168	224	228	178	182	158	155	135	138	158
29.	157	171	170	251	224	171	181	155	152	136	139	157
30.	151		172	240	226	175	193	153	153	159	141	151
31.	149		184		219		178	150		154		149
am	16.	10.	09.	09.	24.	30.	01.	30.	06.	28.	04.	13.
NW	124	125	147	164	199	161	131	145	115	131	127	130
MW	146	145	185	211	226	195	189	184	154	154	143	161
HW	183	185	331	304	256	259	373	408	202	207	235	298
am	07.	29.	15.	22.	29.	07.	23.	16.	26.	07.	21.	21.

Jahreswerte NW 115 06.09. MW 174 HW 408 16.08.

siehe Tabelle Überleitungen u. Speicherungen d. Berichtsjahrs
geteiltes Profil

Nr.202 Oberndorf — Salzach

Mst.Nr. 203539 — Art: Schreibpegel — PNP: 387.23 m ü.A.

Tag	I	II	III	IV	V	VI	VII	VIII	IX	X	XI	XII
1.	40	45)	82)	82	137	165	109	100	66	48	52)	58
2.	43	42)	92)	91	120	174	121	116	71	46	47)	68
3.	37	36)	92)	110)	113	179	124	91	62	58	45)	54
4.	36	42)	89)	93)	119	181	143	86	60	78	47)	50
5.	38	39)	72)	79)	124	181	108	88	59	65	47)	40
6.	38	44)	63)	71)	118	178	92	82	56	66	47)	36
7.	52	48)	52)	77)	127	192	108	81	54	94	46)	37
8.	61	46)	50)	69)	136	186	126	146	69	86	41)	42
9.	49)	42)	47)	65)	139	150	104	254	57	74	42)	45
10.	48)	37)	49)	81)	147	136	90	151	53	68	38)	45
11.	52)	41)	53)	103)	153	157	86	113	64	62	41)	42
12.	47)	39)	60)	117)	149	184	96	99	81	58	35)	40
13.	49)	40)	83)	87)	149	174	108	95	87	54	45)	33
14.	49)	40)	97)	86)	151	151	126	92	67	56	40)	33
15.	52)	37)	183)	96)	153	117	191	108	69	57	36)	31
16.	46)	33)	128)	91)	157	109	115	277	89	57	35)	40
17.	54)	27)	123)	82)	165	106	104	171	75	90	58)	51
18.	56)	31)	114	82)	174	121	113	120	72	62	46)	69
19.	63)	31)	97	78)	185	110	90	110	68	56	44)	84
20.	60)	31)	87	90)	177	121	96)	101	59	52	35)	102
21.	58)	34)	71	106)	163	120	233)	97	50	51	80)	255
22.	62)	33)	69	171)	141	120	164)	92	56	51	92)	215
23.	70)	32)	61	182)	150	134	229	104	50	54	51	161
24.	59)	40)	58	137)	145	156	215	133	52	47	49	109
25.	53)	46)	65	136)	151	130	163	97	50	43	55	97
26.	49)	55)	62	144)	164	164	134	87	80	39	47	84
27.	47)	50)	58	113)	178	146	126	85	55	43	39	69
28.	76)	57)	65	121)	199	122	114	77	51	38	37	59
29.	57)	55)	63	150)	192	105	110	74	52	49	35	57
30.	49)		59	146	203	119	119	67	47	116	37	55
31.	48)		73		192		109	64		68)		57
am	03.	19.	07.	08.	03.	29.	10.	31.	25.	25.	12.	11.
NW	27)	21)	36)	45)	96	98	73	51	30	19	22)	16
MW	52)	40)	78)	104)	154	146	128)	111	63	61)	46)	72
HW	105)	81)	234)	202)	216	207	297)	368	103	153	168	292
am	28.	01.	15.	22.	30.	07.	21.	16.	13.	30.	21.	21.

Jahreswerte NW 16 11.12. MW 88 HW 368 16.08.

siehe Tabelle Überleitungen u. Speicherungen d. Berichtsjahrs

Nr.211 Mattsee (Seepegel) — Niedertrumer See

Mst.Nr. 203604 — Art: Schreibpegel — PNP: 501.40 m ü.A.

Tag	I	II	III	IV	V	VI	VII	VIII	IX	X	XI	XII
1.	141	136	126	146	153	128	111	111	109)	102)	102)	111
2.	140I	136	128	146	152	127	111	111	108)	102)	102)	112
3.	139I	135	128	148	151	125	111	112	107)	102)	102)	111
4.	138I	135	128	149	150	124	110	110	107)	102	101)	111
5.	138I	135	128	149	149	126	109)	110	106)	103	101)	111
6.	137I	135	128	148	148	125	109	110	106)	103	101	111
7.	137I	134	127	148	148	125	109	110	106)	104	101	111
8.	140I	134	127	148	146	124	108	110	105)	103	100	111
9.	139I	134	127	147	145	124	108	110	105)	103	100	111
10.	139I	133	126	146	143	123	107	109	105)	104	100	111
11.	139I	132	127	145	142	123	107	109	104)	103	100	111
12.	139I	132	127	145	141	122	107	109	105)	102	101	111
13.	139I	131	129	144	140	122	108	109	104)	102	101	110
14.	138I	130	133	143	139	121	108	108	103)	103	102	110
15.	138I	130	143	144	138	120	109	108	104)	103	102	110
16.	138I	129	146	144	137	120	109	112	106)	103	103	110
17.	138I	128	148	144	137	120	109	115	107)	103	103	109
18.	138I	128	150	144	137	119	110	116	106)	104	103	110
19.	139I	127	150	144	137	119	110	115	106)	104	104	111
20.	140I	126	150	143	136	118	110	115	106)	104	104	113
21.	140I	126	150	142	136	118	110	114	105)	103	106	123
22.	140I	126	150	146	136	117	111	114	105)	103	111	131
23.	139I	125	150	150	135	117	112	113	104)	103)	112	133
24.	138I	124	150	151	134	116	112	113	104)	101)	112	135
25.	138I	124	150	153	133	115	113	112	103)	101)	113	136
26.	139I	124	149	154	133	115	113	112	103)	102)	113	135
27.	139I	124	149	153	132	115	113	112	103)	102)	113	135
28.	138	124	148	153	131	115	113	111	103)	102)	112	135
29.	137	124	148	153	130	114	113	111	102)	101)	112	134
30.	137		147	154	129	113	112	110	102)	101)	112	134
31.	136		147		128		111	109		101)		133
am	27.	24.	01.	21.	29.	30.	06.	31.	13.	08.	10.	01.
NW	135I	124	122	138	124	112	105	103	100)	100	96	105
MW	139I	130	139	147	140	120	110)	111	105)	103)	105)	119
HW	142I	136	151	155	154	129	116	117	109)	108	115	143
am	27.	01.	20.	27.	01.	05.	27.	17.	01.	18.	28.	26.

Jahreswerte NW 96 10.11. MW 122 HW 155 27.04.

Seefläche 3,6 km²

Nr.212 Obertrum (Seepegel) — Obertrumer See

Mst.Nr. 203612 — Art: Schreibpegel — PNP: 501.40 m ü.A.

Tag	I	II	III	IV	V	VI	VII	VIII	IX	X	XI	XII
1.	143I	138	128	148	154	129	115	113	112	105	105	114
2.	142I	138	130	147	154	129	114	115	111	105	106	114
3.	142I	137	130	150	153	127	113	114	110	106	105	114
4.	140I	137	131	151	152	127	114	114	110	106	105	114
5.	140I	136	130	151	151	127	113	113	109	107	105	114
6.	139I	135	130	151	150	127	112	113	108	106	104	114
7.	139I	136	129	150	149	127	113	112	108	108	104	114
8.	141I	136	129	149	148	127	113	113	109	108	104	114
9.	141I	136	129	149	147	127	111	113	108	107	103	114
10.	141I	135	127	148	146	126	110	113	107	107	103	113
11.	141I	135	128	147	145	126	110	113	107	107	103	113
12.	141I	133	129	146	143	126	111	112	107	107	103	114
13.	140I	133	131	145	142	126	112	112	108	107	103	113
14.	140I	133	135	145	141	125	112	111	107	106	105	112
15.	140I	131	146	146	139	125	112	112	109	106	105	112
16.	140I	131	148	146	139	124	113	117	110	106	105	112
17.	140I	130	150	147	138	124	113	119	111	107	107	112
18.	140I	130	151	146	138	123	113	119	110	108	107	112
19.	141I	128	151	145	139	123	113	119	110	108	106	113
20.	141I	128	151	144	139	122	114	118	109	107	107	115
21.	141I	128	151	144	139	121	113	117	109	107	109	130
22.	141I	128	152	148	137	120	114	118	108	107	114	134
23.	141I	127	152	152	137	120	117	117	108	107	114	136
24.	141I	127	152	153	136	119	117	116	108	107	114	138
25.	141I	126	151	154	135	119	117	116	107	106	115	138
26.	141I	125	151	156	134	118	117	115	108	106	115	138
27.	140I	126	151	155	134	118	117	115	107	106	115	138
28.	139	124	150	155	132	117	117	114	107	106	115	137
29.	139	126	150	155	132	116	116	114	106	105	115	137
30.	139		150	156	130	116	115	114	106	105	114	136
31.	138		148		130		114	112		106		136
am	27.	28.	01.	21.	31.	30.	12.	31.	11.	25.	12.	16.
NW	134I	124	125	142	130	116	107	109	104	103	99	110
MW	140I	131	141	149	141	123	114	115	109	106	108	122
HW	144	139	153	156	154	131	119	121	114	110	117	143
am	01.	06.	25.	26.	01.	01.	26.	19.	13.	18.	28.	25.

Jahreswerte NW 99 12.11. MW 125 HW 156 26.04.

Seefläche 4,9 km²

2008

Tägliche Wasserstände
in cm über dem Pegelnullpunkt

Nr.239 Schärding (Schreibpegel) Inn

Mst.Nr. 206201 Art: Schreibpegel PNP: 299.80 m ü.A.

Tag	I	II	III	IV	V	VI	VII	VIII	IX	X	XI	XII
1.	359)	365)	369)	378	404	428	416	410	382	368	365	362
2.	360)	364)	383)	379	395	430	412	418	390	367	363	367
3.	361)	362)	379)	392	392	431	416	411	386	370	363	365
4.	361)	362)	373)	391	392	431	416	401	385	375	365	366
5.	358)	363)	372)	382	397	432	406	402	383	369	365	364
6.	360)	364)	370)	376	396	431	395	398	380	369	365	363
7.	359)	366)	369	380	399	424	400	398	378	378	364	362
8.	360)	365)	367	378	404	431	429	420	383	377	364	363
9.	359)	364)	365	373	404	432	411	425	380	374	362	364
10.	360)	362)	364	379	410	430	403	424	376	372	361	365
11.	366)	364)	366	384	411	427	398	405	381	368	363	364
12.	365)	364)	368	387	409	428	399	406	384	365	363	364
13.	365)	363)	375	379	407	428	408	405	381	365	366	362
14.	364)	362)	378	374	414	426	424)	405	379	367	367	360
15.	366)	361)	420	381	415	406	433)	406	386	369	363	360
16.	363)	361)	394	380	420	402	418	444	395	368	360	363
17.	366)	362)	391	378	420	401	426	419	387	376	363	363
18.	368)	361)	391	378	423)	405	425	422	380	369	366	363
19.	369)	363)	383	377	434)	405)	410	416	378	364	363	360
20.	369)	364)	380	377	425	406)	402	414	373	365	362	364
21.	366)	364)	378	379	421	409	411	411	369	365	371	409
22.	368)	362)	378	408	414	410	431	408	369	366	384	422
23.	372)	357)	375	429	416	418	425	417	375	367	368	400
24.	365)	354)	373	408	418	432	434	418	373	365	366	383
25.	366)	361)	373	404	415	424	428	401	370	363	367	375
26.	363)	361)	373	412	421	430	420	400	373	361	369	371
27.	362)	363)	372	395	429	429	416	396	369	362	365	369
28.	368)	365)	375	393	431	417	409	392	366	364	363	366
29.	367)	366)	372	409	424	407	411	389	366	364	362	364
30.	366)		371	417	431	413	417	386	368	378	362	364
31.	366)		372		433		414	383		375		364
am	07.	24.	10.	09.	04.	17.	21.	31.	29.	26.	16.	15.
NW	355)	350)	361	367	386	395	387	378	362	358	358	356
MW	364)	363)	376)	389	414)	421)	415)	408	378	368	365	369
HW	375)	370)	434	439	441	442	472	518	401	391	399	437
am	23.	01.	15.	22.	28.	08.	15.	16.	16.	30.	22.	22.

Jahreswerte NW 350) 24.02. MW 386 HW 518 16.08.

seit 1965 im Staubereich des Inn-KW Passau-Ingling

Nr.250 Engelhartszell Donau

Mst.Nr. 207027 Art: Schreibpegel PNP: 276.99 m ü.A.

Tag	I	II	III	IV	V	VI	VII	VIII	IX	X	XI	XII
1.	386	402	426	435	478	471	423)	429	396)	387	393	386
2.	389	399	437	434	466	463	427)	432	405)	388	389	392
3.	382	395	467	452	456	467	421)	427	406)	388	386	390
4.	380	397	460	455	448	471	426)	417	405)	392	387	391
5.	380	401	452	450	449	479	420)	415	402)	388	387	389
6.	384	400	437	440	449	481	413)	409	401)	388	387	388
7.	400	403	425	442	451	488	407)	409	396)	398	386	387
8.	427	406	415	444	452	487	451)	430	400)	397	385	390
9.	431	405	406	432	451	469	433)	461	399)	398	384	393
10.	418	398	403	433	452	461	416)	437	398)	393	383	393
11.	409	398	403	435	451	458	406)	418	397)	389	383	390
12.	404	396	412	439	450	466	401)	416)	401)	384	381	390
13.	397	397	421	440	448	465	413)	415)	401)	385	386	386
14.	394	393	447	439	451)	459	472)	421)	404)	385	386	383
15.	394	393	496	440	454)	437	514)	428)	404)	387	384	384
16.	396	390	481	435	457)	432	494)	471)	411)	387	384	385
17.	398	388	472	431	456)	431)	476	464)	408)	395	385	387
18.	404	386	467	434	460)	434)	465	448)	402)	394	389	388
19.	421	387	461	430	479)	426)	457	441)	398)	394	386	387
20.	433	388	451	428	478)	428)	440	440)	391)	390	385	390
21.	432	388	443	433	469)	431)	471	437)	392)	389	397	438
22.	426	387	442	462	453	428)	477)	430)	393)	390	413	477
23.	425	384	442	492	451	435)	490)	435)	394)	389	407	477
24.	421	384	435	499	450	451)	477)	436)	395)	388	404	453
25.	417	386	431	490	446	448)	468)	426)	391)	385	402	432
26.	410	390	428	486	451	459)	447)	425)	392	383	398	418
27.	404	389	426	470	457	452)	440	418)	387	384	393	409
28.	406	391	428	460	474	439)	432	412)	383	386	389	403
29.	409	398	427	470	490	426)	432	408)	384	385	387	398
30.	407		424	484	494	425)	435	400)	384	401	385	396
31.	406		426		492		433	398)		403		393
am	03.	23.	10.	20.	04.	30.	12.	31.	28.	26.	12.	06.
NW	370	374	394	420	439	406)	384)	385)	374	373	371	377
MW	406	394	438	450	460)	452)	444)	427)	397)	390	390	402
HW	441	413	517	515	503	508	561)	496)	423)	422	429	489
am	09.	08.	15.	23.	30.	08.	15.	16.	16.	30.	22.	22.

Jahreswerte NW 370 03.01. MW 421 HW 561) 15.07.

seit 1963 im Staubereich des Donau-KW Aschach

Nr.279 Linz Donau

Mst.Nr. 207068 Art: Schreibpegel PNP: 247.74 m ü.A.

Tag	I	II	III	IV	V	VI	VII	VIII	IX	X	XI	XII
1.	362	369	383	385	419	416	388	388	366	360	364	359
2.	362	367	389	385	410	408	386	389	370	360	361	362
3.	361	364	406	395	400	411	388	386	371	360	359	361
4.	362	366	404	399	396	413)	387	381	370	363	359	362
5.	359	366	394	394	394	419)	388	381	369	361	361	361
6.	360	367	385	389	395	419	382	377	369	361	359	360
7.	365	368	380	388	396	424	380	377	366	365	359	361
8.	381	371	375	390	396	425	399	388	367	365	359	361
9.	380	370	370	384	396	414	389	407	368	365	357	362
10.	375	367	369	384	397	407	383	394	367	364	356	363
11.	372	365	369	386	396	406	380	382	367	362	358	362
12.	370	364	374	387	396	410	380	383	370	359	357	361
13.	367	364	382	388	392	409	384	382	369	358	359	360
14.	367	363	395	389	394	406	413	384	367	360	361	358
15.	366	363	429	388	397	391	446	389	370	360	358	359
16.	364	362	419	386	400	387	433	434	374	360	356	361
17.	366	360	414	383	400	387	421	431	372	363	358	360
18.	368	360	407	385	401	387	411	410	369	363	360)	360
19.	378	361	403	384	414	385	406	400	367	363	358	359
20.	383	362	396	383	415	386	393	393	364	361	359	362
21.	382	362	389	385	410	387	413	391	361	360	365	389
22.	382	361	391	403	399	386	418	388	362	360	375	413
23.	379	359	389	423	396	389	430	391	364	361	371	416
24.	379	359	386	429	397	396	424	390	363	360	369	396
25.	376	360	382	422	393	395	413	384	362	358	367	383
26.	372	363	382	422	397	402	399	384	363	357	364	375
27.	368	362	380	409	400	399	394	380	361	357	362	371
28.	370	363	381	402	414	391	389	376	360	359	360	368
29.	372	366	381	409	425	385	389	373	359	358	359	365
30.	370		381	422	427	385	391	370	360	363	361	364
31.	370		381		428		389	369		368		363
am	03.	25.	10.	20.	13.	19.	07.	31.	27.	27.	10.	05.
NW	356	350	364	377	381	379	376	365	355	353	353	350
MW	371	364	389	396	403	401)	400	389	366	361	361)	368
HW	390	376	454	436	434	436	470	473	379	373	383	423
am	09.	08.	15.	23.	30.	07.	15.	16.	16.	31.	22.	23.

Jahreswerte NW 350 25.02. MW 381 HW 473 16.08.

seit 1979 im Staubereich des Donau-KW Abwinden-Asten

Nr.282 Altaussee (Seeklause) Altausseer See

Mst.Nr. 210534 Art: Schreibpegel PNP: 710.36 m ü.A.

Tag	I	II	III	IV	V	VI	VII	VIII	IX	X	XI	XII
1.	104	107	125	111	153	201	128	128	106	123	102)	103)
2.	103	106	134	115	148	201	125	122	106	124	101)	104)
3.	102	105	135	117	147	198	123	118	106	126	101)	104)
4.	102	104	139	116	150	184	128	115	105	128	100)	104)
5.	102	104	133	115	153	181	128	113	104	126	100)	103)
6.	102	104	126	113	149	177	123	112	103	127	99)	103)
7.	103	105	121	112	156	171	121	111	102	153	99)	103)
8.	103	105	117	110	161	178	122	135	103	154	99)	102)
9.	103	104	115	110	164	178	121	171	102	141	98)	101)
10.	103	104	113	114	169	167	119	176	102	132	98)	100)
11.	102	103	113	125	177	166	116	152	101	125	98)	99)
12.	102	103	114	136	179	169	115	137	108	120	97)	100)
13.	102	103	118	134	177	163	115	128	124	116	97)	99)
14.	102	102	119	129	176	152	116	122	123	114	97)	99)
15.	102	102	125	130	177	142	128	120	119	113	97)	99)
16.	102	102	127	127	178	139	126	161	120	112	97)	99)
17.	102	102	126	123	181	141	122	173	120	120	97)	100)
18.	102	101	123	121	184	146	121	151	122	120	97)	100)
19.	105	101	120	125	182	144	118	137	124	117	97)	100)
20.	113	101	117	130	183	146	120	128	124	114)	97)	102)
21.	113	101	115	138	173	147	147	122	121	112)	101)	110)
22.	113	101	113	148	166	147	152	118	120	110)	103)	115)
23.	112	102	112	152	165	148	182	116	122	108)	104)	116)
24.	110	103	110	144	163	157	205	118	122	107)	104)	114)
25.	109	106	109	140	169	150	189	117	121	106)	103)	112)
26.	108	108	109	136	178	148	163	115	130	105)	102)	109)
27.	108	111	108	131	185	146	148	113	129	105)	101)	108)
28.	111	112	107	133	196	140	137	111	126	104)	101)	106)
29.	110	113	107	143	199	135	129	109	124	103)	101)	105)
30.	109		107	149	206	131	138	107	122	102)	101)	104)
31.	108		108		208		135	106		102)		103)
am	06.	20.	25.	01.	03.	30.	12.	31.	11.	31.	20.	15.
NW	101	101	106	109	146	130	113	106	101	101)	96)	98)
MW	106	104	118	128	173	160	134	128	115	118)	100)	104)
HW	114	117	140	153	212	206	210	188	131	162	105)	118)
am	27.	29.	04.	23.	31.	01.	24.	09.	26.	07.	23.	23.

Jahreswerte NW 96) 20.11. MW 124 HW 212 31.05.

durch Fischrechen beeinflusst

Tägliche Wasserstände
in cm über dem Pegelnullpunkt

Nr.289 Steeg (Bootshütte) — Hallstätter See

Mst.Nr. 205138 — Art: Schreibpegel — PNP: 507.35 m ü.A.

Tag	I	II	III	IV	V	VI	VII	VIII	IX	X	XI	XII
1.	86)	48	65	90	102	130	93	94	89	88	87	87
2.	85)	46	78	90	97	130	92	95	90	88	88	88
3.	70)	43	81	90	96	128	96	92	90	89	87	88
4.	57)	42	80	88	97	120	102	91	90	94	86	86
5.	51)	44	71	86	99	120	96	90	90	91	87	86
6.	43)	43	63	87	95	120	93	91	89	89	87	86
7.	40)	46	58	88	99	112	92	91	89	96	87	87
8.	43	48	53	87	102	109	93	105	89	97	87	87
9.	43	46	51	87	104	109	92	132	88	91	86	87
10.	42	43	49	88	108	104	91	125	88	90	87	87
11.	42	42	49	90	112	108	91	102	88	89	86	86
12.	42	43	51	94	113	117	93	93	89	89	86	87
13.	41	42	59	90	112	114	93	93	93	88	86	87
14.	42	42	60	89	113	105	96	92	89	89	87	87
15.	41	41	81	91	113	94	105	94	89	90	87	86
16.	42	41	81	90	117	93	98	136	91	90	87	86
17.	42	39	76	87	120	92	93	135	91	91	87	87
18.	42	39	71	88	122	96	93	108	91	90	87	86
19.	45	39	63	89	123	95	91	95	89	89	87	86
20.	53	40	58	89	123	96	92	91	89	88	86	86
21.	53	40	53	93	117	95	122	90	88	88	90	98
22.	54	40	51	99	107	96	115	90	87	88	88	103
23.	57	41	50	108	106	99	137	91	88	88	82	97
24.	53	44	48	98	104	121	147	94	87	88	85	88
25.	49	46	46	96	106	108	132	91	87	87	86	88
26.	48	50	46	98	112	101	113	89	89	86	86	87
27.	47	53	54	93	120	113	99	89	89	86	86	86
28.	58	54	62	95	127	104	93	88	88	86	86	86
29.	56	55	71	102	130	97	92	89	87	86	85	86
30.	52		78	104	136	94	92	89	88	88	86	86)
31.	50		86		137		93	89		87		85)
am	07.	18.	25.	05.	06.	17.	20.	28.	09.	30.	23.	01.
NW	39)	38	45	86	94	91	89	86	86	84	81	82
MW	51)	44	63	92	112	107	101	98	89	89	87	88)
HW	87)	57	87	111	141	132	151	153	93	99	94	105
am	02.	29.	31.	23.	31.	01.	24.	16.	13.	07.	21.	22.

Jahreswerte NW 38 18.02. MW 85 HW 153 16.08.

Seefläche 8,4 km²

Nr.294 Strobl — St.Wolfgangsee (Abersee)

Mst.Nr. 205161 — Art: Lattenpegel — PNP: 536.89 m ü.A.

Tag	I	II	III	IV	V	VI	VII	VIII	IX	X	XI	XII
1.	122I	134	144	137	140	130	127	130	123)	127	118	130
2.	122I	134	144	139	140	129	128	130	122)	126	118	132
3.	121I	133	144	141	139	128	129	129	122	128	117	132
4.	121I	132	143	141	138	128	129	127	121	132	116	131
5.	120I	131	141	139	137	129	128	126	120	132	114	131
6.	118I	132	138	138	136	129	128	125	118	133	114	130
7.	121I	133	136	137	136	130	128	124	117	135	113	130
8.	126I	133	135	136	136	132	130	127	116	134	113	130
9.	127I	134	133	135	137	133	130	134	116	133	112	129
10.	127I	133	133	135	137	133	129	135	115	131	111	128
11.	126I	133	134	137	136	134	128	134	114	130	110	127
12.	127I	132	136	139	135	136	127	133	114	129	109	127
13.	128I	131	142	138	135	136	126	132	116	128	109	126
14.	128I	130	148	137	135	135	128	131	116	126	108	125
15.	128I	129	164	137	135	133	132	131	117	126	107	125
16.	128I	128	162	137	135	133	133	138	121	127	107	124
17.	128I	127	158	136	136	132	132	143	122	130	109	124
18.	130I	126	154	135	136	131	133	139	122	131	111	125
19.	134I	125	146	136	135	130	133	136	122	131	111	126
20.	136I	124	140	136	135	129	136	133	122	130	111	132
21.	136	124	139	137	135	128	143	132	121	129	112	147
22.	136	123	137	142	135	127	146	131	120	128	120	155
23.	137	123	136	148	134	126	148	131	120	128	133	155
24.	136	124	135	149	134	126	146	132	119	127	132	150
25.	135	125	134	145	133	127	143	132	121	125	132	145
26.	135	127	133	145	133	128	140	131	126	124	131	140
27.	136	130	134	144	133	129	137	130	128	123	131	137
28.	137	132	134	142	134	129	135	130	128	121	130	134
29.	136	136	134	142	133	128	134	127	127	120	129	132
30.	135		135	142	132	128	133	126	126	120	129	132
31.	133		137		131		132	124)		119		131
am	06.	22.	09.	10.	31.	23.	13.	31.	12.	31.	16.	16.
NW	118I	123	133	134	130	126	126	123)	113	119	106	124
MW	129I	130	141	139	135	130	133	131)	120)	128	117	133
HW	137	141	165	150	141	136	149	144	128)	135	134	156
am	23.	29.	15.	24.	01.	12.	23.	17.	27.	07.	23.	23.

Jahreswerte NW 106 16.11. MW 131 HW 165 15.03.

Seefläche 13,5 km²

Nr.299 Ebensee — Traun

Mst.Nr. 205203 — Art: Schreibpegel — PNP: 422.17 m ü.A.

Tag	I	II	III	IV	V	VI	VII	VIII	IX	X	XI	XII
1.	106)	125	193	158	204	225	153	146	115	124	106	124
2.	114)	121	200	162	188	227	154	153	117	121	98	136
3.	128	117	202	179	186	222	169	143	114	137	99	122
4.	115	114	192	166	191	210	203	136	114)	165	99	116
5.	106	116	173	149	190	223	174	133	111)	158	98	110
6.	103	117	157	139	184	211	154	129	110)	150	98	107
7.	111	128	148	137	193	203	149	125	109)	185	97	106
8.	126	128	138	130	198	203	164	190	115)	174	93	105
9.	115	121	131	128	204	197	153	264	111)	155	91	101
10.	112	116)	128	151	211	185	146	228	107)	136	90	101
11.	111	112)	133	176	217	191	141	191	106)	128	93	102
12.	112	111	151	188	216	209	146	162	122)	121	92	103
13.	115	110	178	167	214	209	150	148	160)	117	91	100
14.	111	108	188	154	213	196	153	141	137)	114	91	97
15.	112	108	254	167	213	166	194	144	130)	112	87	102
16.	111	106	218	165	215	149	170	288	162)	116	87	108
17.	112	103	206	154	217	157	152	251	147)	153	105	112
18.	114	101	194	147	219	167	155	206	140)	133	103	108
19.	138	101	176	158	225	163	143	173	137)	119	96	103
20.	150	102	160	167	223	163	154	156	132)	115	97	117
21.	142)	103	148	180	211	163	227	146	122)	113	167	223
22.	147)	103	142	213	198	163	229	141	124)	111	167	233
23.	151	108	136	262	192	166	281	148	124)	110	137	206
24.	141	118	131	219	189	206	294	164	122)	106	113	174
25.	133	127	125	202	197	191	244	151	126)	104	118	155
26.	125	132	119	196	205	187	216	136	169	100	111	143
27.	129	140	107	182	213	203	190	129	140	99	109	133
28.	156	139	115	182	224	187	167	123	131	100	107	124
29.	146	144	126	211	228	169	156	121	126	99)	106	116
30.	137		130	214	238	161	156	120	122	111)	107	110
31.	130		144		236		150	116		112		110
am	07.	18.	27.	09.	06.	16.	11.	31.	11.	29.	16.	13.
NW	103)	101	106	122	180	147	131	111	99)	92	84	95
MW	125)	117)	159	173	208	189	177	161	127)	126)	105	126
HW	166	183	289	274	245	238	312	336	191	194	223	252
am	28.	29.	15.	23.	31.	02.	24.	16.	26.	07.	21.	22.

Jahreswerte NW 84 16.11. MW 149 HW 336 16.08.

siehe Tabelle Überleitungen u. Speicherungen d. Berichtsjahrs durch Seeschleuse beeinflusst

Nr.300 Jagdschloß Langbathsee — Vorderer Langbathsee

Mst.Nr. 205211 — Art: Schreibpegel — PNP: 662.96 m ü.A.

Tag	I	II	III	IV	V	VI	VII	VIII	IX	X	XI	XII
1.	98I	103I	109I	106	109	104	105	106	103	105)	100)	97
2.	98I	102I	110	108	108	104	104	106	103	104)	100)	98
3.	97I	101I	109	110	107	104	104	105	103	104)	100)	97
4.	97I	101I	109	110	106	104	105	104	103	106)	99)	97
5.	97I	101I	107	108	106	106	104	104	103	108)	99)	96
6.	97I	100I	105	106	105	106	104	104	102	107)	99)	96
7.	99I	101I	104	105	105	106	105	104	102	106)	98)	96
8.	104I	101I	103	104	105	107	106	105	103	105)	98)	95
9.	103I	101I	102	104	105	107	106	107	102	104)	98)	95
10.	102I	100I	102	104	105	107	105	108	102)	104)	97)	94
11.	101I	99I	101	105	105	106	105	107	102)	103)	97)	94
12.	101I	99I	104	106	105	107	105	106	102)	102)	97)	94
13.	101I	99I	115	107	105	108	105	106	103)	102)	97)	93
14.	100I	99I	116	106	105	109	105	105	103)	101)	98)	93
15.	100I	99I	140	106	105	108	106	105	103)	101)	97)	93
16.	100I	98I	138	107	104	107	106	116	108)	102)	97)	93
17.	100I	98I	130	107	104	106	106	126	109)	108)	101)	94
18.	101I	98I	126	107	104	105	106	120	108)	110)	102)	95
19.	103I	98I	117	106	105	105	106	113	106)	109)	102)	95
20.	105I	98I	110	107	106	104	106	109	105)	108)	102)	96
21.	105I	98I	107	107	106	104	108	108	104)	107)	110)	110
22.	106I	98I	106	111	106	104	108	107	104)	106)	125	121
23.	107I	98I	106	124	105	104	112	108	104)	105)	119	120
24.	106I	99I	105	132	105	105	114	108	103)	104)	110	111
25.	104I	99I	104	128	105	105	112	107	104)	103)	103	105
26.	103I	99I	103	128	105	107	111	106	111)	103)	99	101
27.	104I	100I	102	124	105	106	110	106	111)	102)	98	99
28.	108I	101I	102	119	105	105	109	105	109)	102)	97	98
29.	108I	103I	102	112	105	104	108	105	107)	101)	96	97
30.	106I		104	110	105	105	108	104	105)	101)	96	96
31.	104I		104		104		107	104		101)		95
am	05.	23.	11.	09.	31.	03.	03.	07.	12.	31.	30.	14.
NW	96I	97I	101	104	104	103	104	103	102)	100)	96)	92
MW	102I	100I	110I	111	105	106	107	108	105)	104)	101)	98
HW	109I	106I	144	133	110	109	114	127	112)	111)	126	123
am	28.	29.	15.	24.	01.	14.	24.	17.	26.	18.	22.	22.

Jahreswerte NW 92 14.12. MW 105 HW 144 15.03.

Seefläche 0,4 km²

2008

Tägliche Wasserstände
in cm über dem Pegelnullpunkt

Nr.303 Gmunden (Esplanade) — Traunsee

Mst.Nr. 205245 — Art: Schreibpegel — PNP: 421.31 m ü.A.

Tag	I	II	III	IV	V	VI	VII	VIII	IX	X	XI	XII
1.	118	89	91	109	118	119	127	126	119	118	119	126
2.	118	88	97	109	118	120	125	122	119	118	120	127
3.	121	88	104	109	119	119	121	119	119	118	120	123
4.	123	88	108	108	122	119	124	118	119	121	119	120
5.	122	87	109	108	124	119	123	119	119	122	119	119
6.	120	85	108	107	120	118	122	118	119	121	119	119
7.	120	85	108	108	118	119	123	118	119	124	119	119
8.	122	85	109	107	119	119	123	124	119	130	119	119
9.	120	84	109	107	119	118	121	133	118	131	118	118
10.	119	83	108	108	119	119	119	135	119	126	117	118
11.	118	83	109	109	119	122	118	127	119	119	117	119
12.	116	83	110	115	119	122	119	124	119	119	117	120
13.	116	83	108	117	118	119	118	122	120	120	118	120
14.	115	83	108	114	118	118	118	120	120	119	119	119
15.	112	83	120	114	118	118	124	119	121	119	119	119
16.	110	84	124	113	118	118	130	127	124	120	118	120
17.	109	84	117	110	118	118	128	138	125	120	119	120
18.	107	83	111	108	118	119	124	136	120	118	121	119
19.	107	84	114	109	119	119	120	128	119	119	119	119
20.	107	85	115	109	118	119	118	126	119	120	119	119
21.	105	84	112	110	119	119	128	122	119	119	125	125
22.	103	84	109	116	118	119	128	119	119	119	137	137
23.	102	84	108	127	118	119	135	121	119	120	137	137
24.	100	84	109	134	118	125	137	121	118	119	133	131
25.	98	84	108	131	118	132	138	119	119	119	131	131
26.	98	84	108	129	118	137	137	119	126	119	128	128
27.	99	84	108	125	119	135	134	119	125	120	126	122
28.	101	84	109	122	118	133	135	119	120	120	124	119
29.	98	85	108	120	118	132	134	119	118	119	124	119
30.	94		108	119	118	131	137	119	118	120	124	119
31.	92		108		121		131	119		119		119
am	31.	09.	01.	05.	20.	09.	11.	03.	01.	03.	10.	06.
NW	90	83	86	107	117	117	118	118	118	118	117	118
MW	110	85	109	114	119	122	126	123	120	120	122	122
HW	123	90	125	135	126	138	140	140	127	131	139	139
am	03.	01.	16.	24.	05.	25.	30.	17.	26.	08.	22.	22.

Jahreswerte NW 83 09.02. MW 116 HW 140 30.07.

Seefläche 24,5 km²

Nr.306 Zell am Moos — Zeller See (Irrsee)

Mst.Nr. 205260 — Art: Schreibpegel — PNP: 551.42 m ü.A.

Tag	I	II	III	IV	V	VI	VII	VIII	IX	X	XI	XII
1.	188)	166)	167)	181)	189	155	152	155	159	148)	151	162
2.	163)	165)	166)	179)	188	154	151	156	158	153)	150	164
3.	163)	165)	165)	175)	186	153	151	156	157	154)	150	164
4.	163)	164)	165)	171)	185	153	151	155	156	150)	150	164
5.	168)	168)	165)	170)	183	157	150	155	155	147)	149	163
6.	177)	166)	164)	170)	181	157	149	154	154	147)	149	164
7.	167)	165)	163)	172)	180	156	151	154	154	148)	148	165
8.	167)	164)	163)	169)	178	159	151	154	153	148)	148	166
9.	167)	163)	163)	168)	177	159	150	154	153	147)	148	166
10.	166)	163)	169)	169)	175	158	149	154	152)	147)	147	166
11.	166)	162)	178)	164)	173	158	149	154	151)	147)	147	165
12.	166)	162)	181)	163)	172	160	149	153	150)	147)	146	164
13.	165)	162)	197)	164)	170	161	149	153	152)	146)	147	164
14.	164)	161)	182)	165)	169	162	149	152	154)	146)	148	163
15.	164)	161)	185)	166)	167	161	150	152	155)	146)	147	163
16.	167)	161)	186)	168)	166	160	150	160	149)	149)	147	162
17.	173)	160)	181)	172)	165	160	150	164	149)	153)	148	162
18.	171)	160)	179)	169)	165	159	150	164	149)	147)	148	162
19.	168)	160)	178)	168)	166	159	150	164	148)	147)	149	163
20.	169)	160)	183)	172)	165	158	151	164	148)	147)	149	166
21.	170)	160)	179)	172)	165	158	153	163	148)	147)	153	186
22.	167)	160)	177)	179)	164	157	153	163	148)	147)	161	196
23.	167)	159)	176)	186)	163	157	157	165	150)	147)	163	198
24.	167)	159)	175)	189)	162	156	158	165	152)	147)	163	197
25.	166)	159)	174)	190)	161	155	158	164	150)	148)	164	195
26.	169)	159)	180)	192)	160	155	158	164	147)	148)	163	193
27.	167)	163)	178)	191)	159	155	158	163	147)	149)	163	191
28.	166)	174)	176)	190)	158	154	158	162	146)	151)	163	189
29.	167)	173)	175)	190)	158	154	157	161	146)	150)	163	187
30.	166)		174)	191)	157	153	156	160	146)	151)	162	185
31.	166)		175)		156		156	159		151		183
am	02.	24.	08.	11.	31.	04.	12.	15.	30.	16.	12.	01.
NW	156)	155)	162)	163)	155	152	148	151	146)	146)	146	161
MW	168)	163)	175)	175)	170	157	152	159	151)	148)	153	173
HW	202)	187)	218)	192	190	162	158	166	159	159)	164	198
am	01.	28.	13.	26.	01.	13.	27.	23.	01.	17.	25.	22.

Jahreswerte NW 146) 16.10. MW 162 HW 218) 13.03.

Seefläche 3,5 km²
ab 1. Apr Datensammler

Nr.308 Mondsee (Limnolog.Institut) — Mondsee

Mst.Nr. 205286 — Art: Schreibpegel — PNP: 479.33 m ü.A.

Tag	I	II	III	IV	V	VI	VII	VIII	IX	X	XI	XII
1.	153	153	158	161	160)	149)	150)	151	149)	152	151	153
2.	153	153	160	161	159)	148)	149)	152	149)	152	150	155
3.	152	153	159	163	158)	148)	149)	151	147)	153	150	155
4.	151	153	158	164	156)	149)	149)	150	146)	153	150	154
5.	152	153	157	165	156)	153)	148)	150	146)	155	149	153
6.	153	152	156	165	155)	153)	147)	150	145)	154	150	153
7.	153	155	154	164	155)	153)	149)	149	143)	154	149	154
8.	153	155	154	164	154)	155)	149)	150	143	153	149	154
9.	152	155	154	162	154)	155)	149)	153	142	152	148	154
10.	152	154	153	160	153)	153)	148)	154	144	151	147	153
11.	152	154	153	159	153)	153)	147)	153	145	151	146	153
12.	153	153	155	157	152)	154)	147)	151	145	151	146	153
13.	154	152	160	157	152)	154)	147)	151	150	151	146	152
14.	155	153	165	156	152)	154)	148)	150	151	151	147	152
15.	154	152	184	155	152)	153)	152)	151	151	151	146	152
16.	154	152	183	156	152)	152)	151)	160	157	153	146	151
17.	154	151	178	155	151)	152)	151)	164	157	155	148	151
18.	155	151	177	154	153)	152)	151)	159	155	155	149	152)
19.	157	151	171	155	154)	151)	150)	156	154	155	149	153)
20.	159	150	168	158	154)	151)	152)	155	153	154	150	159)
21.	158	150	164	163	153)	150)	153)	153	153	152	157	185)
22.	157	150	165	169	153)	150)	155)	152	153	152	163	191)
23.	158	150	162	174)	152)	150)	158)	153	152	151	160	186)
24.	156	151	160	173)	152)	149)	157	154	153	151	159	179)
25.	155	151	159	172)	151)	150)	155	153	153	151	158	172)
26.	155	152	159	170)	151)	153)	154	152	154	150	155	167)
27.	154	151	159	166)	151)	153)	153	152	154	151	155	163)
28.	154	151	160	163)	151)	152)	152	152	153	150	153	159)
29.	154	152	162	163)	150)	151)	152	151	153	149	153	157)
30.	155		163	162)	150)	151)	151	151	152	150	152	156)
31.	154		162		149)		151	150		151		155)
am	27.	20.	10.	18.	30.	24.	06.	31.	07.	30.	12.	01.
NW	150	149	151	153	148)	147)	145)	149	142	148	146	148
MW	154	152	162	162)	153)	152)	151)	153	150)	152	151	159)
HW	160	156	187	176)	162)	158)	159)	166	159	155	166	191)
am	19.	08.	15.	23.	01.	26.	23.	17.	16.	18.	22.	22.

Jahreswerte NW 142 07.09. MW 154 HW 191) 22.12.

Seefläche 14,2 km²

Nr.309 Fuschl — Fuschlsee

Mst.Nr. 203653 — Art: Schreibpegel — PNP: 662.40 m ü.A.

Tag	I	II	III	IV	V	VI	VII	VIII	IX	X	XI	XII
1.	91	96	88)	110)	109	80	83)	85	84)	81	86	94
2.	90	95)	91)	111	108	79	82)	84	83)	82	85	94
3.	89	94)	94)	114	106	78	81)	84	82)	82	85	93
4.	89	93)	94)	116	104	78	82)	84	81	83	84	93
5.	88	93)	94)	115	103	82	80)	83	80	83	83	93
6.	87	92)	94)	114	101	83	80)	81	81	84	83	92
7.	88	95)	93)	113	99	83	79)	80	80	84	82	92
8.	89	95)	93)	112	98	83	79)	83	79	85	82	92
9.	90	94)	92)	110	96	84	79)	84	78	85	81	92
10.	90	93)	92)	109	95	84	78)	83	78	85	81	91
11.	90	93)	91)	108	93	85	77)	83	77	85	80	91
12.	90	92)	92)	107	92	86	77)	82	77	85	80	91
13.	90	91)	98)	105	91	87)	78)	82	80	86	79	90
14.	90	90)	104)	103	90	87)	78)	81	80	86	79	89
15.	90	90)	122)	102	89	87)	80)	81	81	86	79	89
16.	90	89)	128)	101	89	86)	81)	91	82	86	78	88
17.	90	88)	129)	100	89	85)	81)	96	83	90	79	87
18.	91	88)	130)	99	88	85)	80)	96	82	91	79	87
19.	94)	87)	129)	99	88	84)	81)	95	82	91	80	87
20.	95)	87)	127)	99	87	84)	81)	95	82	90	79	90
21.	96)	86)	124)	99	87	83)	82)	94	81	90	86	111
22.	97)	85)	122)	103	86	82)	83)	92	81	89	96	123
23.	99)	85)	119)	110	85	82)	86)	92	81	91	96	127
24.	98)	84)	116)	114	85	82)	89)	92	80	90	96	126
25.	97)	84)	114)	115	84	82)	90	92)	80	90	96	126
26.	96)	84)	112)	116	84	84)	89	91)	80	89	95	123
27.	96)	85)	111)	115	83	84)	88	90)	80	88	95	121
28.	98)	85)	110)	114	82	84)	88	89)	81	88	95	118
29.	97)	86)	109)	113	82	84)	87	88)	81	87	95	115
30.	96)		109)	112	81	84)	86	86)	81	87	94	112
31.	96)		110)		80		86	85)		86		109
am	06.	25.	02.	14.	31.	03.	03.	12.	11.	01.	20.	18.
NW	86)	84)	86)	97	80	78	75)	77	76	81	77	85
MW	93)	90)	108)	109)	91	83)	82)	87)	81)	87	86	101
HW	100)	97)	131)	118	110	88	90	99	85)	91	99	127
am	22.	02.	18.	25.	01.	13.	24.	19.	01.	18.	22.	23.

Jahreswerte NW 75) 03.07. MW 92 HW 131) 18.03.

Seefläche 2,7 km²

Tägliche Wasserstände
in cm über dem Pegelnullpunkt

Nr.317 Kammer — Attersee

Mst.Nr. 205351 — Art: Schreibpegel — PNP: 467.75 m ü.A.

Tag	I	II	III	IV	V	VI	VII	VIII	IX	X	XI	XII
1.	148	148	149	151	153	147	144	147	144	147	144	148
2.	148	148	151	152	151	146	144	147	143	147	144	148
3.	147	148	151	153	151	146	144	147	143	148	144	148
4.	147	148	150	153	150	146	143	146	142	149	143	148
5.	147	148	150	152	149	148	142	145	141	149	143	147
6.	147	148	149	152	149	149	141	144	140	149	142	148
7.	148	149	148	151	149	149	143	143	140	149	142	148
8.	149	149	148	150	149	150	143	143	140	149	142	148
9.	149	148	147	149	149	150	142	144	139	149	141	147
10.	149	148	147	149	148	149	141	144	138	148	140	147
11.	148	147	148	149	148	148	140	143	137	148	140	147
12.	148	147	150	150	148	148	140	143	137	148	140	147
13.	149	148	153	150	148	149	140	142	137	148	140	146
14.	148	147	154	149	148	148	140	142	137	148	140	146
15.	148	147	161	150	148	147	142	141	138	147	139	145
16.	148	147	162	150	148	146	141	142	142	148	139	145
17.	148	147	162	149	148	146	141	150	143	149	139	146
18.	149	147	161	149	148	146	141	151	143	149	138	146
19.	150	146	159	149	150	146	140	150	143	149	139	147
20.	151	146	156	149	149	146	141	149	143	149	139	149
21.	150	146	155	149	149	145	142	149	143	148	143	156
22.	151	146	153	152	148	145	143	148	143	148	149	160
23.	151	145	152	157	148	145	146	149	143	148	150	160
24.	150	145	151	158	148	144	148	149	143	147	149	160
25.	149	145	151	158	147	144	149	148	143	146	149	158
26.	149	144	151	157	147	145	149	147	146	146	148	155
27.	149	145	150	155	147	146	148	147	147	146	148	153
28.	150	145	150	153	147	145	148	147	147	146	147	151
29.	149	146	151	154	146	145	147	146	148	145	147	150
30.	149		150	154	147	145	147	145	147	146	147	149
31.	149		151		147		147	145		145		148
am	05.	27.	10.	20.	29.	24.	12.	16.	13.	31.	20.	17.
NW	147	144	147	148	146	143	139	140	136	144	138	145
MW	149	147	152	152	148	147	143	146	142	148	143	150
HW	151	149	163	159	154	151	149	151	148	150	150	161
am	21.	02.	16.	25.	01.	08.	26.	18.	30.	08.	23.	23.

Jahreswerte NW 136 13.09. MW 147 HW 163 16.03.

Seefläche 45,9 km²

Nr.338 Wels-Lichtenegg — Traun

Mst.Nr. 206391 — Art: Schreibpegel — PNP: 309.00 m ü.A.

Tag	I	II	III	IV	V	VI	VII	VIII	IX	X	XI	XII
1.	136)	164)	194	195	233	230	179	183	136	148	133	143
2.	134)	155)	219	198	217	225	174	184	138	148	128	171
3.	140)	152)	210	224	211	229	188)	175	139	153	129	165
4.	139)	149)	210	217	202	217	200	160	133	184	130	153
5.	139	149)	195	200	215	232	194	157	134	183	129	142
6.	137	150)	186	186	210	223	173	154	135	179	127	141
7.	139	161)	175	184	211	218	175	149)	133	183	127	141
8.	166	178)	165	178	211	238	186	171	144	185	127	145
9.	159	162)	160	169	214	222	179	238	133	180	125	139
10.	153	138)	156	181	217	205	171	233	132	178	124	134
11.	155	134)	159	193	223	198	165	218	131	167	124	131
12.	152	132)	177	199	223	229	166	185	138	147	123	131
13.	151	131	246	194	221	227	175	173	170	146	124	131
14.	152	130	232	190	220	213	168	166	160	144	124	130
15.	152	128	329	197	218	192	188	161	153	142	121	129
16.	149	126	277	202	219	175	182	292	201	144	120	130
17.	149	131	269	196	222	173	182	267	188	176	125	139
18.	154	130	252	182	224	182	182	241	173	169	133	139
19.	173)	126	223	181	235	180	177	208	160	151	132	137
20.	194)	129	216	191	232	175	170	185	156	147	126	152
21.	186)	131	207	193	227	178	210	180	149	147	191	280
22.	183)	128	207	234	213	176	234	168	147	139	216	279
23.	194)	131	188	281	205	178	269	168	154	140	189	268
24.	179)	137	182	266	202	188	305	183	148	140	167	233
25.	170)	144	177	249	205	187	258	175	147	136	158	208
26.	161)	148	171	249	210	210	242	157	191	131	157	201
27.	157)	154	160	231	216	212	226	150	179	129	151	193
28.	197)	156	167	223	224	205	196	148	172	132	145	172
29.	191)	154	178	237	228	184	188)	142	154	131	140	161
30.	179)		179	249	233	184	203)	140	148	134	138	154
31.	173)		185		233		188	141		142		149
am	02.	15.	27.	09.	04.	20.	12.	30.	05.	27.	16.	16.
NW	122)	119	149	160	190	161	158	133	119	121	117	117
MW	161)	143)	202	209	219	203	197)	182)	152	153	139	165
HW	203)	182)	368	305	242	251	314	349	215	189	292	313
am	29.	08.	15.	23.	31.	08.	24.	16.	16.	17.	21.	21.

Jahreswerte NW 117 16.11. MW 177 HW 368 15.03.

siehe Tabelle Überleitungen u. Speicherungen d. Berichtsjahrs
durch Kraftwerksbetrieb beeinflusst
durch Seeschleuse beeinflusst

Nr.366 Liezen (Röthelbrücke) — Enns

Mst.Nr. 210799 — Art: Schreibpegel — PNP: 627.00 m ü.A.

Tag	I	II	III	IV	V	VI	VII	VIII	IX	X	XI	XII
1.	188	193	246	219	308	346	240	252	217	203)	211)	204)
2.	186	183	275	230	295	342	236	239	220	198)	198)	192)
3.	187	180	286)	231	295	341	235	238	208	225)	202)	180)
4.	192	190	274	225	297	336	248	242	204	246)	197)	191)
5.	181	188	245	210	303	326	225	236	198	228)	190)	192)
6.	180	184	228	211	290	320	219	232	198	226)	186)	175)
7.	189	190	219	218	298	300	236	229	196	253)	188)	174)
8.	187	187	208	209	315	299	245	250	215	247)	185)	172)
9.	187	181	204	207	327	293	239	330	204	240)	177)	178)
10.	184	177	206	233	331	271	222	274	197	230)	197)	177)
11.	185	180	212	266	348	297	218	269	193	219)	181)	171)
12.	180	179	216	281	348	303	224	248	208	214)	188)	172)
13.	178	178	239	261	345	298	227	236	217	210)	189)	175)
14.	184	181	237	246	342	287	249	231	208	206)	186)	172)
15.	184	186	278	253	345	259	305	257	224	204)	181)	181)
16.	188	171	263	238	352	260	273	502	225	206)	171)	177)
17.	191	167	260	235	363	254	268	386	224	218)	189)	176)
18.	186	178	248	238	384	284	277	323	221	212)	189)	179)
19.	191	177	229	248	381	268	253	290	217	201)	185)	180)
20.	210	179	221	266	384	261	260	278	209	210)	176)	176)
21.	201	180	216	295	362	252	394	266	203	199)	200)	222)
22.	192	179	219	322	343	245	331	251	211	194)	197)	244)
23.	194	182	208	301	335	263	380	244	212	195)	192)	239)
24.	186	190	209	287	337	287	393	258	207)	196)	198)	217)
25.	192	202	213	280	345	265	352	255	211)	189)	192)	210)
26.	192	210	208	274	358	259	322	246	224)	183)	188)	205)
27.	198	212	206	265	376	273	299	229	212)	187)	185)	195)
28.	225	214	202	284	383	246	279	224	198)	186)	188)	191)
29.	208	215	203	303	378	229	264	221	202)	186)	181)	187)
30.	199		200	307	383	252	261	213	199)	249)	183)	184)
31.	196		216		367		255	214		243)		189)
am	12.	17.	28.	09.	06.	29.	11.	30.	11.	29.	16.	15.
NW	175	163	190	193	265	217	203	199	185)	173)	168)	163)
MW	191	187	229)	255	343	284	272	263	209)	213)	189)	190)
HW	254	240	310)	332	403	358	424	531	258	276)	242)	260)
am	28.	29.	03.	22.	27.	01.	21.	16.	01.	30.	01.	22.

Jahreswerte NW 163) 15.12. MW 235 HW 531 16.08.

siehe Tabelle Überleitungen u. Speicherungen d. Berichtsjahrs
Extremwerte beeinflusst

Nr.401 Steyr (Ortskai) — Enns

Mst.Nr. 205922 — Art: Schreibpegel — PNP: 283.97 m ü.A.

Tag	I	II	III	IV	V	VI	VII	VIII	IX	X	XI	XII
1.	86	109	162	137	188	190	143	160	113	111	99)	121)
2.	85	101	180	141	169	198	134	148	117	106	87)	134)
3.	73	102	192	153	173	182	129	150	97	117	81)	110)
4.	92	104	187	142	171	197	154	141	99	170	90)	100
5.	96	98	152	125	172	211	127	125	95	144	82)	109
6.	81	108	140	119	177	196	114	127	81	130	80)	86
7.	95	101	126	129	184	178	126	127	89	150	73)	94
8.	108	96	117	118	183	186	134	145	103	148	71)	92
9.	98	102	107	113	186	183	127	181	98	135	70)	84
10.	93	88	113	144	191	159	111	167	95	126	77)	85
11.	93	96	117	157	200	163	110	146	94	117	73)	80
12.	87	85	138	184	193	185	111	133	89	108	71)	101
13.	95	88	171	161	192	176	119	126	125	110	68)	98
14.	93	78	180	141	194	164	124	122	105	102	72)	86
15.	93	86	242	146	194	144	175	141	108	99	69)	87
16.	96	93	199	144	197	141	153	319	166	111	66)	102
17.	102	76	178	128	198	128	136	236	150	116	75)	105
18.	110	63	173	128	202	159	162	195	115	99	82)	111
19.	137	81	157	142	206	147	131	174	112	96	74)	108
20.	168	80	143	155	208	141	140	148	100	100	67)	117
21.	150	77	132	170	206	130	237	153	108	95	163)	206
22.	135	76	129	199	192	134	204	138	119	86	137)	210
23.	144	85	124	205	181	144	238	128	119	87	106)	204
24.	117	103	118	187	179	175	336	125	106	86	96)	164
25.	113	108	117	171	179	156	261	135	108	85	86)	144
26.	113	121	111	175	196	164	227	118	162	80	85)	133
27.	123	122	114	168	204	170	213	119	134	84	79)	115
28.	183	126	113	167	204	156	194	117	122	73	79)	112
29.	152	128	125	181	203	136	172	105	103	78	84)	100
30.	134		124	190	201	145	172	101	101	98	84)	95
31.	118		129		196		159	102		105)		95
am	03.	17.	09.	18.	02.	17.	10.	30.	11.	29.	09.	14.
NW	37	34	75	81	137	93	74	66	37	59	31)	35
MW	112	96	145	154	191	165	164	147	111	108)	84)	116)
HW	191	147	279	211	216	231	375	375	192	187	229)	224
am	28.	01.	15.	23.	20.	04.	24.	16.	16.	04.	21.	21.

Jahreswerte NW 31) 09.11. MW 133 HW 375 24.07.

siehe Tabelle Überleitungen u. Speicherungen d. Berichtsjahrs
durch Kraftwerksbetrieb beeinflusst

2008

Tägliche Wasserstände
in cm über dem Pegelnullpunkt

Nr.418 Ybbs an der Donau — Donau

Mst.Nr. 207126 — Art: Schreibpegel — PNP: 212.22 m ü.A.

Tag	I	II	III	IV	V	VI	VII	VIII	IX	X	XI	XII
1.	232	246	279	285	347	336	284	289	237	209	230	212
2.	232	242	309	288	330	325	278	287	244	216	218	234
3.	230	241	329	308	314	327	279	283	242	208	208	227
4.	232	239	329	315	306	334)	285	272	241	247	210	224
5.	229	241	309	301	304	354)	282	268	228	240	213	219)
6.	227	243	291	290	308	346	268	262	233	217	204	211
7.	236	246	276	289	311	344	266	261	221	229	195	214
8.	270	249	262	291	310	356	297	279	221	252	200	217
9.	273	248	253	278	310	335	286	323	244	242	213	219
10.	258	239	249	284	311	318	271	309	236	242	206	226
11.	253	238	249	288	313	314	262	279	221	226	204	222
12.	247	238	260	295	311	325	260	275	216	205	211	218
13.	244	239	294	296	307	327	272	272	241	195	209	222
14.	243	235	307	289	309	320	312	274	236	192	210	215
15.	243	235	416	289	312	293	378	285	244	217	208	207
16.	240	234	365	289	316	282	356	427	269	212	200	210
17.	241	227	346	281	316	280	333	408	274	208	201	218
18.	246	225	339	282	320	285	323	344	253	209	218	213
19.	267	231	321	281	341	280	310	322	246	218	207	211
20.	292	229	309	281	344	279	291	305	234	233	188	216
21.	284	228	297	289	339	278	345	295	219	209	244	318
22.	279	227	296	325	317	277	351	285	221	208	288	359
23.	284	227	293	369	308	282	380	290	238	217	257	362
24.	267	226	285	377	308	300	440	290	225	217	247	320
25.	261	230	279	356	301	295	382	281	205	204	241	292
26.	250	237	274	355	310	307)	338	276	243	202	239	274
27.	247	236	271	333	320	309)	318	267	236	222	222	258
28.	270	240	272	319	335	294	301	261	210	212	224	249
29.	265	245	275	329	353	278	293	255	210	193	216	245
30.	256		274	356	357	275	296	247	217	198	205	235
31.	253		275		360		290	245		244		227
am	06.	17.	10.	20.	25.	30.	12.	31.	08.	14.	20.	19.
NW	222	220	241	267	291	258	251	236	194	180	175	190
MW	253	237	296	307	321	308)	310	291	233	217	218	242)
HW	297	261	449	400	373	368	460	505	299	264	322	373
am	20.	08.	15.	23.	30.	08.	24.	16.	17.	04.	22.	22.

Jahreswerte NW 175 20.11. MW 269 HW 505 16.08.

seit 1982 im Staubereich des Donau-KW Melk

Nr.421 Lunz am See (Seepegel) — Lunzer See

Mst.Nr. 207639 — Art: Schreibpegel — PNP: 607.14 m ü.A.

Tag	I	II	III	IV	V	VI	VII	VIII	IX	X	XI	XII
1.	98I	103I	113	105	121	108	102	109	96	109	95	101
2.	98I	102I	120	110	116	107	101	106	97	109	95	104
3.	98I	101I	124	112	115	106	101	103	96	108	96	104
4.	97I	100I	121	110	114	117	103	101	96	114	96	103
5.	97I	99I	115	107	114	126	103	101	96	113	95	102
6.	97I	99I	109	105	116	120	103	100	96	112	95	101
7.	97I	101I	106	104	118	112	102	99	96	113	95	100
8.	100I	101I	104	104	117	115	104	99	96	111	95	100
9.	101I	101I	103	104	116	115	104	104	96	107	95	99
10.	101I	101I	102	107	117	111	103	105	95	104	95	98
11.	101I	100I	101	115	118	109	102	104	95	103	95	98
12.	101I	100I	103	121	117	118	102	102	95	102	95	98
13.	100I	99I	110	115	116	116	101	101	95	101	95	98
14.	101I	99I	112	111	116	110	102	100	95	101	95	100
15.	101I	98I	121	110	117	107	117	99	96	100	95	101
16.	101I	98I	118	109	117	104	113	135	102	100	95	100
17.	100I	97I	114	107	117	103	109	127	107	100	97	101
18.	99I	97I	112	106	116	104	111	114	106	100	99	103
19.	107I	97I	109	109	117	106	109	108	105	100	101	104
20.	122I	97I	106	112	117	105	106	104	105	100	100	104
21.	120I	97I	104	116	115	102	121	103	109	100	107	112
22.	114I	96I	103	125	112	101	115	102	121)	99	111	114
23.	114I	97I	102	131	111	100	119	100	122)	98	107	117
24.	110I	98I	102	125	110	100	164	99	116)	98	104	113
25.	106I	101I	101	118	111	100	150	98	114)	97	103	109
26.	104I	104	100	118	111	100	132	98	127)	97	102	106
27.	105I	106	100	119	112	100	118	98	120)	96	101	104
28.	113I	108	100	117	114	100	112	98	115)	96	99	102
29.	110I	107	99	118	113	101	108	97	111)	96	98	100I
30.	107I		100	123	112	101	105	97	109	96	98	100I
31.	105I		101		110		105	96		96		99I
am	06.	21.	29.	09.	24.	25.	13.	31.	15.	31.	13.	13.
NW	97I	96I	99	102	109	99	101	96	95	95	94	98
MW	104I	100I	108	113	115	107	111	103	104)	102	98	103I
HW	123I	108	125	133	123	129	171	144	129)	115	114	118
am	20.	28.	03.	23.	01.	04.	24.	16.	26.	04.	22.	23.

Jahreswerte NW 94 13.11. MW 106 HW 171 24.07.

Seefläche 0,7 km²
vom 22. bis 29. Sep Datenausfall

Nr.426 Greimpersdorf — Ybbs

Mst.Nr. 207688 — Art: Schreibpegel — PNP: 261.73 m ü.A.

Tag	I	II	III	IV	V	VI	VII	VIII	IX	X	XI	XII
1.	94)	116)	124)	121)	124)	91)	109)	113)	86)	104)	81)	118)
2.	93)	111)	147)	124)	117)	95)	97)	106)	91)	103)	81)	128)
3.	91)	107)	156)	145)	113)	90)	94)	108)	86)	104)	82)	113)
4.	92)	106)	141)	136)	112)	146)	117)	101)	85)	153)	81)	106)
5.	91)	107)	126)	125)	110)	171)	104)	98)	84)	138)	80)	101)
6.	93)	105)	114)	119)	115)	132)	95)	95)	83)	122)	80)	98)
7.	98)	116)	107)	116)	124)	114)	98)	93)	83)	117)	81)	102)
8.	130)	113)	103)	114)	117)	122)	109)	97)	86)	112)	83)	109)
9.	115)	106)	100)	112)	114)	130)	101)	109)	83)	105)	83)	102)
10.	106	103)	99)	116)	112)	113)	96)	104)	83)	100)	81)	98)
11.	107	100)	100)	124)	112)	108)	93)	97)	82)	96)	81)	96)
12.	106	99)	107)	129)	111)	112)	92)	93)	85)	98)	80)	97)
13.	113	98)	150)	121)	109)	115)	98)	91)	88)	94)	83)	96)
14.	111	96)	151)	113)	108)	104)	95)	90)	84)	92)	87)	97)
15.	109	96)	216)	113)	107)	98)	130)	91)	86)	90)	83)	101)
16.	106	94)	159)	111)	107)	95)	115)	228)	156)	90)	82)	105)
17.	105	92)	142)	106)	106)	92)	107)	164)	158)	93)	94)	110)
18.	109	92)	144)	103)	105)	105)	119)	131)	118)	92)	93)	108)
19.	151	92)	130)	106)	108)	102)	106)	114)	107)	90)	89)	107)
20.	173	91)	121)	111)	108)	96)	99)	105)	102)	88)	88)	135)
21.	148)	91)	117)	115)	108)	91)	154)	100)	111)	87)	162)	213)
22.	138)	90)	116)	130)	101)	89)	126)	97)	127)	87)	167)	207)
23.	152)	92)	111)	146)	98)	88)	143)	93)	129)	86)	126)	193)
24.	129)	100)	108)	144)	96)	93)	292)	94)	114)	85)	112)	151)
25.	121)	103)	106)	127)	96)	88)	244)	92)	109)	85)	106)	140)
26.	114)	106)	105)	137)	96)	94)	191)	90)	154)	84)	101)	129)
27.	124)	107)	106)	138)	98)	103)	153)	89)	129)	84)	99)	119)
28.	184)	109)	115)	126)	99)	99)	132)	88)	117)	84)	98)	111)
29.	148)	105)	116)	123)	98)	92)	121)	87)	110)	84)	99)	106)
30.	130)		118)	127)	96)	113)	113)	86)	104)	83)	101)	102)
31.	122)		118)		94)		107)	86)		83)		100)
am	03.	22.	11.	19.	31.	25.	02.	31.	15.	28.	05.	06.
NW	88)	87)	96)	102)	92)	84)	89)	85)	77)	79)	77)	92)
MW	119)	101)	125)	123)	107)	106)	124)	104)	104)	97)	95)	119)
HW	206)	124)	252)	167)	127)	236)	329)	277)	198)	170)	240)	234)
am	28.	07.	15.	23.	01.	04.	24.	16.	16.	04.	21.	21.

Jahreswerte NW 77) 05.11. MW 110 HW 329) 24.07.

durch Kraftwerksbetrieb beeinflusst

Nr.436 Niederndorf — Erlauf

Mst.Nr. 207803 — Art: Schreibpegel — PNP: 225.37 m ü.A.

Tag	I	II	III	IV	V	VI	VII	VIII	IX	X	XI	XII
1.	205)	221)	228)	220)	223)	197)	205)	213)	198	209)	195)	207)
2.	206)	219)	236)	224)	219)	197)	201)	212)	199	208)	196)	212)
3.	205)	216)	243)	234	217)	197)	199)	214)	198	209)	195)	208)
4.	205)	215)	234)	230	214)	211)	203)	211)	197	235)	195)	207)
5.	205)	213)	225)	224	213)	232)	199)	210)	197	224)	195)	206)
6.	204)	212)	220)	222	217)	213)	198)	208)	196	217)	195)	205)
7.	206)	220)	217)	220)	218)	206)	200)	206)	197	215)	195)	208)
8.	224)	218)	216)	218)	215)	204)	206)	207)	197	210)	197)	212)
9.	216)	214)	215)	217)	213)	207)	201)	209)	196)	208)	196)	206)
10.	212)	212)	214)	218)	212)	203)	200)	206)	196)	207)	195)	204)
11.	213)	211)	213)	220)	212)	201)	199)	205)	195)	205)	195)	203)
12.	212)	209)	215)	220)	210)	200)	199)	204)	195)	203)	195)	204)
13.	214)	208)	227)	217)	209)	199)	201)	202)	195)	202)	195)	204)
14.	215)	207)	229)	215)	209)	198)	201)	202)	195)	202)	199)	204)
15.	214)	207)	263)	214)	208)	198)	223)	203)	198)	201)	197)	204)
16.	212)	206)	241)	213)	208)	198)	209)	261)	232)	201)	196)	205
17.	211)	205)	234)	213)	207)	198)	207)	232)	239)	202)	201)	208)
18.	212)	205)	235)	213)	207)	201)	214)	221)	217)	201)	202)	210)
19.	242)	205)	227)	213)	208)	202)	207)	213)	209)	201)	201)	214)
20.	251)	205)	224)	213)	207)	200)	206)	210)	206)	200)	201)	238)
21.	234)	204)	222)	215)	208)	199)	240)	207	215)	200)	253)	280)
22.	235)	204)	222)	225)	206)	198)	219)	205	225)	199)	244)	263)
23.	239)	206)	219)	244)	204)	197)	230)	204)	223)	199)	220)	267)
24.	228)	211)	218)	234)	203)	200)	342)	203)	214)	199)	214)	242)
25.	222)	212)	217)	226)	201)	197)	312)	202)	217)	198)	209)	235)
26.	219)	213)	216)	245)	200)	200)	268)	201)	236)	198)	207)	227)
27.	233)	214)	217)	237)	199)	211)	244)	200)	223)	198)	206)	222)
28.	257)	214)	221)	228)	199)	207)	232)	200)	218)	197)	205)	218)
29.	238)	213)	221)	226)	198)	200)	224)	199)	213)	197)	205)	213)
30.	230)		221)	226)	198)	212)	218)	199)	210)	196)	204)	210)
31.	227)		221)		197)		215)	199		195)		208)
am	07.	27.	10.	17.	31.	26.	03.	29.	11.	31.	04.	11.
NW	203)	197)	212)	211)	190)	191)	189)	196)	193)	194)	193)	202)
MW	221)	211)	225)	223)	208)	203)	220)	209)	208)	204)	203)	218)
HW	287)	225)	281)	259)	226)	272)	372)	304)	262)	238)	321)	306)
am	27.	07.	15.	26.	01.	05.	24.	16.	17.	04.	21.	21.

Jahreswerte NW 189) 03.07. MW 213 HW 372) 24.07.

siehe Tabelle Überleitungen u. Speicherungen d. Berichtsjahrs
durch Kraftwerksbetrieb beeinflusst

Tägliche Wasserstände
in cm über dem Pegelnullpunkt

Nr.447 Kienstock — Donau

Mst.Nr. 207357 — Art: Schreibpegel — PNP: 194.00 m ü.A.

Tag	I	II	III	IV	V	VI	VII	VIII	IX	X	XI	XII
1.	214	252	291	317	418	403	320	327	227	203	221	193
2.	203	245	363	323	393	384	307	323	246	205	201	224
3.	202	234	383	353	366	388	310	318	243	206	184	217
4.	207	231	393	370	350	394	317	297	237	247	187	211
5.	193	237	364	347	346	434	318	294	234	245	190	208
6.	192	236	331	328	355	418	291	281	226	227	189	197
7.	209	252	304	324	360	412	289	274	224	239	184	195
8.	286	256	283	328	358	431	333	302	220	250	177	205
9.	300	260	259	309	358	404	327	375	233	244	170	209
10.	280	234	251	313	358	377	296	368	226	234	170	213
11.	265	224	250	323	363	363	281	309	223	217	168	205
12.	251	223	266	333	361	382	278	302	230	200	171	206
13.	242	223	333	338	353	387	304	297	240	192	180	201
14.	236	216	343	325	357	379	353)	297	241	195	189	185
15.	239	209	512	324	361	336	458)	312	249	189	180	180
16.	233	211	449	324	367	313	433)	507	290	200	174	192
17.	231	195	420	312	368	308	400)	516	311	220	171	198
18.	245	191	409	310	372	315	383)	417	264	226	190	207
19.	284	198	380	311	401	313	365	372	250	209	188	203
20.	338	198	361	309	413	306	332	341	231	207	179	210
21.	325	196	338	320	407	306	405	331	219	198	227	359
22.	313	192	338	371	372	303	426	318	219	194	339	435
23.	325	195	334	446	353	310	456	325	232	197	271	446
24.	294	190	320	466	356	340	566	325	230	193	251	388
25.	288	196	310	432	342	337	495	311	221	186	240	335
26.	269	216	302	431	355	352	421	301	239	175	231	300
27.	260	219	295	403	372	363	381	286	240	167	214	274
28.	300	225	294	376	392	338	352	272	216	181	202	253
29.	294	232	303	384	422	309	335	261	198	182	197	236
30.	278		301	428	429	298	335	246	203	200	192	227
31.	268		301		435		331	235		238		220
am	06.	24.	10.	20.	05.	30.	12.	31.	29.	27.	11.	14.
NW	181	181	238	293	329	279	264)	226	192	155	163	176
MW	260	220	335	353	375	357	361)	324	235	209	201	243
HW	342	273	555	494	445	445	591	624	338	268	370	456
am	20.	09.	15.	24.	30.	05.	24.	16.	17.	04.	22.	22.

Jahreswerte NW 155 27.10. MW 289 HW 624 16.08.

Nr.457 Windpassing — Traisen

Mst.Nr. 207910 — Art: Schreibpegel — PNP: 294.15 m ü.A.

Tag	I	II	III	IV	V	VI	VII	VIII	IX	X	XI	XII
1.	57	67	57	61	57	48	49	64	49	58	46	55
2.	57	65	61	60	55	51	47	63	49	56	45	53
3.	56	63	63	64)	53	48	47	63	49	57	45	51
4.	56	62	61	63)	52	64	47	60	48	69	45	50
5.	55	61	58	61)	53	65	46	59	48	65	45	51
6.	55	60	56	60)	58	59	46	57	48	61	44	51
7.	56	61	55	61)	59	58	49	56	47	58	45	55
8.	63	60	54	59)	57	63	49	56	48	56	46	55
9.	62	59	53	58)	55	69	47	57	47	55	45	54
10.	60	58	53	58)	54	64	46	57	47	54	45	53
11.	61	57	52	57)	54	62	45	55	46	53	44	52
12.	62	57	52	57)	53	60	47	54	46	52	44	53
13.	63	56	54	56)	53	58	51	53	46	52	44	53
14.	63	55	60	55)	52	55	48	52	46	51	45	53
15.	62	55	84	54)	51	54	60	53	49	51	44	52
16.	61	54	70	54	51	53	53	87	100	51	44	52
17.	60	53	66	54	51	52	52	71	98	50	45	53
18.	60	53	68	52	50	56	57	63	71	50	45	54
19.	70	53	64	51	53	54	52	59	63	49	45	53
20.	76	52	62	51	55	52	52	57	59	49	44	58
21.	71	52	61	51	57	50	80	55	72	49	69	78
22.	68	51	60	61	54	49	64	54	83	48	74	79
23.	69	52	59	82	53	49	85	53	74	48	61	84
24.	64	53	59	73	51	48	175	53	67	48	56	74
25.	62	53	58	65	51	48	145	52	65	47	53	72
26.	61	54	58	78	50	49	108	52	79	47	51	68
27.	67	54	58	74	49	53	90	51	71	47	50	64
28.	88	54	58	66	48	51	79	51	65	47	51	62
29.	79	53	60	62	48	49	73	50	62	46	50	60
30.	73		61	59	47	50	69	50	59	46	52	58
31.	70		62		47		66	50		46		57
am	06.	20.	11.	21.	19.	01.	11.	29.	15.	16.	10.	08.
NW	54	50	51	48)	46	41	44	48	45	45	42	49
MW	64	56	60	61)	53	55	65	57	60	52	49	59
HW	91	69	94	90	61	90	203	109	128	72	98	87
am	27.	01.	15.	23.	07.	08.	24.	16.	16.	04.	21.	23.

Jahreswerte NW 41 01.06. MW 58 HW 203 24.07.

durch Kraftwerksbetrieb beeinflusst

Nr.466 Stiefern — Kamp

Mst.Nr. 207993 — Art: Schreibpegel — PNP: 217.00 m ü.A.

Tag	I	II	III	IV	V	VI	VII	VIII	IX	X	XI	XII
1.	205)	210)	208)	224)	207)	195)	185)	183)	198)	201)	192)	188)
2.	205)	210)	210)	224)	207)	195)	186)	195)	188)	200)	187)	188)
3.	205)	209)	209)	224)	207)	195)	184)	185)	187)	200)	191)	188)
4.	205)	209)	209)	224)	206)	206)	183)	183)	192)	189)	200)	188)
5.	204)	209)	210)	217)	207)	224)	183)	190)	201)	186)	200)	187)
6.	205)	209)	209)	207)	209)	224)	183)	199)	196)	190)	200)	187)
7.	206)	209)	207)	208)	214)	215)	185)	199)	185)	199)	200)	187)
8.	206)	209)	207)	208)	224)	203)	186)	201)	193)	199)	193)	187)
9.	208)	208)	207)	208)	223)	203)	185)	200)	201)	199)	189)	192)
10.	208)	208)	206)	207)	213)	202)	184)	200)	201)	199)	193)	201)
11.	208)	208)	206)	206)	205)	202)	184)	200)	201)	197)	200)	201)
12.	208)	208)	206)	204)	204)	204)	184)	200)	195)	193)	200)	202)
13.	208)	208)	207)	204)	204)	202)	192)	200)	184)	196)	201)	201)
14.	208)	208)	205)	204)	203)	201)	187)	199)	183)	195)	202)	201)
15.	208)	208)	207)	194)	196)	201)	186)	200)	192)	200)	190)	201)
16.	208)	207)	206)	187)	204)	201)	185)	217)	205)	200)	187)	201)
17.	208)	206)	212)	186)	205)	201)	191)	226)	203)	201)	192)	201)
18.	208)	203)	224)	185)	206)	201)	201)	224)	202)	200)	201)	202)
19.	210)	190)	224)	186)	214)	202)	186)	222)	202)	200)	201)	203)
20.	213)	190)	224)	185)	223)	195)	185)	222)	190)	200)	201)	202)
21.	213)	190)	224)	189)	224)	183)	185)	213)	187)	200)	204)	203)
22.	211)	193)	218)	200)	218)	183)	184)	203)	193)	201)	193)	202)
23.	210)	208)	208)	221)	211)	182)	184)	202)	201)	200)	189)	202)
24.	210)	208)	208)	212)	205)	188)	191)	202)	201)	201)	193)	202)
25.	209)	207)	214)	210)	205)	189)	201)	202)	202)	191)	202)	202)
26.	209)	208)	224)	210)	205)	194)	189)	203)	201)	186)	201)	201)
27.	210)	208)	224)	209)	205)	193)	185)	201)	189)	189)	201)	201)
28.	212)	208)	224)	208)	204)	186)	185)	201)	186)	201)	201)	201)
29.	211)	208)	216)	207)	204)	185)	184)	201)	192)	201)	190)	201)
30.	210)		205)	208)	200)	185)	184)	201)	200)	201)	188)	201)
31.	210)		213)		195)		183)	201)		201)		201)
am	05.	19.	01.	17.	15.	24.	26.	04.	13.	26.	30.	01.
NW	204)	183)	199)	175)	182)	180)	177)	175)	180)	180)	183)	186)
MW	208)	206)	212)	206)	208)	198)	186)	202)	195)	197)	196)	198)
HW	215)	215)	226)	236)	226)	230)	205)	229)	207)	206)	208)	212)
am	31.	05.	17.	23.	20.	05.	25.	16.	25.	02.	14.	09.

Jahreswerte NW 175) 17.04. MW 201 HW 236) 23.04.

siehe Tabelle Überleitungen u. Speicherungen d. Berichtsjahrs
durch Kraftwerksbetrieb beeinflusst

Nr.477 Korneuburg — Donau

Mst.Nr. 207241 — Art: Schreibpegel — PNP: 159.87 m ü.A.

Tag	I	II	III	IV	V	VI	VII	VIII	IX	X	XI	XII
1.	228	255	273	297	379	367	299	304	231	216	229	211
2.	219	249	336	302	359	349	287	300	241	218	215	228
3.	224	243	345	323	338	351	289	297	243	218	207	226
4.	226	240	359	341	324	354)	293	281	235	243	207	221
5.	216	242	337	322	320	391)	297	278	236	245	209	219
6.	215	241	310	307	327	378	275	269	230	232	209	212
7.	221	252	289	303	332	371	274	263	228	239	206	210
8.	274	254	273	307	330	388	303	281	224	247	202	216
9.	287	259	256	293	331	369	305	335	234	244	198	218
10.	275	242	250	292	329	346	279	341	229	236	199	221
11.	263	233	249	301	332	333	268	291	227	226	198	219
12.	253	234	257	308	331	346	265	284	231	215	198	218
13.	246	235	309	314	325	352	279	279	238	209	201	215
14.	243	227	314	304	329	347	312	279	238	211	208	208
15.	244	223	449	301	331	314	405	289	243	207	203	203
16.	241	224	408	302	335	293	393	429	271	215	198	211
17.	239	217	383	293	337	289	365	471	298	225	195	213
18.	246	211	374	291	340	292	348	382	259	233	208	218
19.	272	213	351	291	361	294	335	344	247	220	207	216
20.	317	216	336	290	375	286	309	317	233	219	202	218
21.	309	216	316	297	371	287	356	306	225	214	224	318
22.	298	211	316	334	344	284	385	297	226	211	319	389
23.	308	215	312	398	326	288	401	300	235	211	264	402
24.	284	212	301	422	328	312	505	301	233	210	251	361
25.	280	215	293	392	316	314	457	291	227	206	241	314
26.	266	227	287	390	325	321	391	283	237	200	235	286
27.	258	228	282	370	339	333	351	272	243	195	225	266
28.	287	231	281	347	354	315	329	262	226	202	218	251
29.	287	234	267	348	378	291	312	254	214	203	214	239
30.	274		286	385	385	280	309	244	217	213	211	234
31.	266		285		392		309	235		240		229
am	06.	18.	11.	20.	05.	30.	12.	31.	29.	27.	17.	15.
NW	204	202	238	277	307	268	255	229	208	186	190	198
MW	260	231	313	326	343	328)	332	302	237	220	217	245
HW	324	269	490	442	399	403	529	545	318	262	339	410
am	21.	09.	15.	24.	31.	05.	24.	17.	17.	04.	22.	22.

Jahreswerte NW 186 27.10. MW 280 HW 545 17.08.

Niederwasser beeinflusst

2008

Tägliche Wasserstände
in cm über dem Pegelnullpunkt

Nr.480 Wien (Kagraner Brücke) — Alte Donau

Mst.Nr. 207217 — Art: Schreibpegel — PNP: 154.68 m ü.A.

Tag	I	II	III	IV	V	VI	VII	VIII	IX	X	XI	XII
1.	215	214	208	192	190	195	212	221	211		204	203
2.	214	213	209	192	190	196	212	221	211		204	203
3.	214	214	209	193	190	196	212	221	210		204	203
4.	214	213	209	193	190	198	211	220	210		203	203
5.	215	212	208	193	190	200	211	220	210		203	203
6.	214	212	208	193	191	200	211	219	210		204	203
7.	214	212	207	193	191	201	212	218	209		203	203
8.	215	212	206	194	190	201	213	218	209		204	203
9.	214	212	205	194	189	202	214	218	209		204	203
10.	214	212	204	194	189	202	215	217	209		204	203
11.	214	212	203	194	189	203	215	217	208		204	203
12.	215	211	202	194	189	203	215	216	208		204	203
13.	214	210	201	193	189	203	216	216	207		204	203
14.	214	210	201	193	189	203	215	215	207	206	204	203
15.	213	210	201	192	189	203	215	214	207	207	204	203
16.	214	210	199	192	189	203	214	216	208	208	204	203
17.	213	210	199	192	189	203	214	215	207	209	203	203
18.	213	210	199	191	190	204	215	215	207	208	203	203
19.	214	209	198	191	192	204	214	214	207	208	203	205
20.	214	209	197	191	193	204	215	214	207	208	203	205
21.	214	210	197	191	194	204	216	213	207	207	204	205
22.	214	209	197	193	194	204	216	214	206	207	205	205
23.	214	209	195	193	193	205	217	213	206	206	205	205
24.	213	209	197	192	193	205	219	213	206	206	205	205
25.	213	208	196	192	193	207	219	213	206	205	205	205
26.	214	209	196	192	194	209	219	212	205	205	204	205
27.	214	208	194	192	194	211	219	213		205	204	205
28.	215	208	194	191	194	211	220	212		205	204	206
29.	215	208	193	191	194	211	220	212		205	203	206
30.	214		193	191	194	211	220	212		205	203	206
31.	214		192		195		220	211		204		206
am	26.	25.	29.	21.	13.	01.	03.	29.	24.	28.	20.	05.
NW	212	207	192	190	188	194	210	211	205	204	202	202
MW	214	210	201	192	191	203	215	216	208	206	204	204
HW	215	214	210	196	195	212	222	222	212	209	206	206
am	01.	01.	03.	12.	28.	30.	31.	01.	01.	16.	22.	21.

Jahreswerte NW 188 13.05. MW 205 HW 222 31.07.

vom 27. Sep bis 13. Okt Datenausfall

Nr.485 Kennedybrücke — Wien

Mst.Nr. 208082 — Art: Schreibpegel — PNP: 182.61 m ü.A.

Tag	I	II	III	IV	V	VI	VII	VIII	IX	X	XI	XII
1.	24	29	22	25	25	22	20	19	14	16	14	18
2.	24	29	22	26	25	23	19	20	13	16	14	17
3.	23	27	21	27	25	23	19	19	13	17	14	17
4.	21I	25	21	26	25	37	19	16	13	23	14	17
5.	21I	24	21	26	23	39	18	18	13	20	14	17
6.	21I	24	21	26	27	30	18	18	13	16	14	17
7.	21I	24	21	24	25	25	21	18	15	16	15	19
8.	21	24	21	23	21	25	19	18	15	16	19	23
9.	21	24	21	23	23	24	19	19	14	16	18	23
10.	21	24	19	23	23	22	17	19	13	16	15	21
11.	21	23	19	23	23	21	17	18	13	16	15	19
12.	21	22	19	22	23	20	18	17	13	16	15	19
13.	21	22	20	22	23	20	20	17	13	14	15	19
14.	22	22	22	22	22	20	18	17	13	14	15	18
15.	22	22	30	22	22	20	21	25	19	18	15	17
16.	22	22I	26	23	21	18	18	45	39	19	15	17
17.	23	20I	24	23	21	19	20	28	36	21	15	17
18.	23	21	24	23	26	20	21	22	24	17	14	18
19.	28	21	22	23	27	20	19	21	20	16	14	25
20.	30	21	22	22	33	19	20	19	19	15	14	29
21.	28	21	22	25	34	19	24	19	19	15	34	34
22.	28	21	22	44	28	19	20	18	18	15	36	41
23.	24	21	22	50	25	18	36	18	18	15	26	38
24.	24	21	27	36	22	27	47	18	17	15	22	30
25.	24	21	30	33	22	26	37	17	17	15	20	29
26.	23	21	29	35	20	36	28	17	18	15	20	27
27.	23	21	29	31	20	33	24	17	18	15	19	25
28.	32	21	31	28	20	22	21	17	17	15	19	23
29.	31	21	29	27	20	20	20	17	16	15	18	21
30.	30		27	26	19	19	19	17	16	15	18	20
31.	29		26		19		19	17		14		20
am	14.	17.	10.	21.	08.	30.	10.	04.	15.	31.	03.	05.
NW	21	19I	19	21	18	17	17	15	12	14	14	17
MW	24I	23I	24	27	24	23	22	19	17	16	18	22
HW	46	29	36	81	85	189	58	68	48	31	50	45
am	28.	01.	01.	22.	18.	25.	24.	15.	17.	16.	21.	22.

Jahreswerte NW 12 15.09. MW 22 HW 189 25.06.

durch Wehrbetrieb beeinflusst

Nr.493 Schwechat (Hallenbad) — Schwechat

Mst.Nr. 208157 — Art: Schreibpegel — PNP: 154.58 m ü.A.

Tag	I	II	III	IV	V	VI	VII	VIII	IX	X	XI	XII
1.	189)	200)	185)	183)	181)	178)	178)	181)	171)	174)	171	178
2.	188)	198)	185)	184)	180)	181)	176)	181)	172)	175)	172	180
3.	187)	195)	183)	184	178)	185	174)	183)	171)	181)	174	179
4.	186)	193)	183)	184	178)	200	174)	179)	170)	185)	174	179
5.	184)	192)	183)	183	181)	218	172)	178)	170)	182)	174	179
6.	184)	191)	184)	183	184)	203	171)	177)	170)	179)	171	184
7.	185)	190)	181	183	182)	194	191)	176)	170)	178)	171	182
8.	186)	189)	181	183	180)	192	185)	178)	176)	176)	181	194
9.	188)	188)	180	181	179)	194)	176)	191)	172)	176)	178	192
10.	187)	187)	179	182	178)	188)	174)	181)	172)	175)	174	188
11.	187)	186)	178	181	176)	184)	172)	179)	172)	174)	172	186
12.	186)	185)	178	180	175)	182)	174)	176)	172)	175)	172	184
13.	186)	185)	178)	181	175)	181)	183)	175)	172)	174)	173	184
14.	188)	184)	184)	178	174)	179)	176)	175)	172)	175)	175	183
15.	189)	184)	204)	180)	174)	178)	176)	176)	182)	176)	174	183
16.	189)	183)	195)	180)	174	176)	175)	212)	210)	179)	174	182
17.	188)	180)	190)	180)	174	176)	180)	193)	222)	179)	175	182
18.	188)	182)	189)	179)	181	180)	185)	184)	195)	175)	174	187
19.	198)	182)	187)	178)	191	176)	179)	181)	186)	174)	174	192
20.	202)	181)	187)	178)	197	174)	182)	178)	182)	174)	174	191
21.	195)	181)	187)	182)	198	173)	202)	177)	184)	173	202	206
22.	193)	181)	185)	195)	188	173)	189)	176)	191)	173	212	210
23.	191)	180)	184)	210)	183)	173)	205)	175)	188)	172	195	216
24.	188)	180)	191)	199)	181)	188)	256)	175)	184)	173	189	204
25.	188)	180)	187)	191)	179)	188)	227)	174)	184)	173	185	203
26.	187)	181)	185)	188)	178)	195)	210)	173)	192)	172	182	200
27.	189)	180)	185)	186)	178)	210)	199)	173)	185)	172	181	194I
28.	211)	180)	186)	184)	177)	190)	191)	173)	180)	172	180	191I
29.	209)	183)	186)	182)	176)	183)	187)	172)	177)	172	181	189I
30.	203)		185)	181)	176)	181)	184)	172)	175)	171	179	186I
31.	201)		184)		174)		184)	171)		171		183I
am	17.	25.	12.	14.	15.	01.	12.	30.	05.	31.	07.	05.
NW	181)	176)	174	170	169	169)	168)	170)	166)	168	166	174
MW	191)	186)	185)	184)	180)	186)	187)	179)	181)	175)	179	189I
HW	219)	202)	213)	220)	216	255	277)	221)	241)	204)	233	221
am	28.	01.	15.	21.	20.	04.	24.	16.	17.	16.	21.	23.

Jahreswerte NW 166) 05.09. MW 184 HW 277) 24.07.

Wiener Neustädter Kanal dotiert mit bis zu 1,5 m³/s Schwechat

Nr.505 Fischamend (Rohrbrücke) — Fischa

Mst.Nr. 208439 — Art: Schreibpegel — PNP: 152.42 m ü.A.

Tag	I	II	III	IV	V	VI	VII	VIII	IX	X	XI	XII
1.	97	107	86	85	76	65	82	93	77	82	78	82
2.	96	105	91	84	76	67	79	92	77	82	78	83
3.	96	102	90	83	75	65	78	99	76	85	78	83
4.	95	101	90	83	75	75	76	94	75	88	78	83
5.	94	100	89	82	76	94	74	93	75	86	78	83
6.	93	98	88	82	79	87	72	90	74	83	77	85
7.	93	98	88	81	78	77	77	88	74	83	77	84
8.	94	97	87	81	76	79	92	89	78	83	80	85
9.	94	95	87	80	74	83	84	118	76	83)	83	85)
10.	93	94	86	79	73	86	79	107	75	81)	80	84)
11.	93	94	86	78	72	91	77	100	74	80	80	84
12.	93	94	86	77	72	90	74	95	74	80	79	84
13.	94	93	85	77	71	88	75	92	73	79	79	84
14.	95	93	84	77	70	85	78	90	73	79	80	85
15.	95	92	92	77	69	83	78	90	78	79	79	84
16.	95	91	93	77	69	82	76	107	86	79	79	83
17.	95	90	92	78	69	80	76	110	92	82	79	84
18.	93	90	91	77	68	80	80	100	88	80	80	88
19.	96	90	90	76	74	79	77	97	85	80	78	95
20.	99	90	88	75	79	76	78	94	82	80	78	95
21.	100	89	89	77	85	73	92	91	82	80	81	96
22.	98	89	89	83	81	72	91	89	84	80	94	101
23.	98	88	88	84	79	71	94	87	83	79	93	106
24.	96	87	91	81	77	71	129	87	82	79	89	107
25.	95	87	91	80	75	77	146	85	82	78	88	104
26.	94	86	90	79	73	78	133	83	87	77	86	102
27.	93	86	88	80	71	101	120	82	89	78	85	99
28.	111	85	86	77	70	96	110	81	86	77	84	97
29.	115	85	86	77	69	88	104	80	84	77	83	95
30.	112		86	77	67	85	99	79	84	77	83	93
31.	108		86		66		95	78		76		92
am	27.	25.	01.	18.	26.	23.	07.	31.	10.	30.	19.	02.
NW	92	80	63	69	57	50	68	76	62	74	71	81
MW	97	93	88	80	74	81	89	92	80	80)	81	90)
HW	116	108	98	87	88	112	151	130	95	90	98	109
am	29.	01.	01.	22.	21.	27.	25.	09.	17.	17.	23.	24.

Jahreswerte NW 50 23.06. MW 85 HW 151 25.07.

von Apr bis Okt Ausleitung in Tiroler Bach (Versickerung)
durch Wehrbetrieb beeinflusst

Tägliche Wasserstände
in cm über dem Pegelnullpunkt

Nr.509 Hainburg an der Donau — Donau

Mst.Nr. 207274 — Art: Schreibpegel — PNP: 135.25 m ü.A.

Tag	I	II	III	IV	V	VI	VII	VIII	IX	X	XI	XII
1.	170	225	217	282	396	389	284	293	180	154	179	141
2.	160	215	325	293	377	358	269	288	191	157	158	168
3.	164	203	336)	312	345	355	270	287	200	156	137	175
4.	158	191	370)	345	326	357	273	269	189	184	136	164
5.	155	199	346	324	316	409	287	257	188	209	137	162
6.	145	198	311	305	326	397	258	243	178	183	141	153
7.	152	209	279	293	332	385	249	231	174	188	134	143
8.	224	218	255	297	327	403	276	250	168	202	134	155
9.	262	223	231	287	331	389	303	314	181	202	119	161
10.	252	204	213	276	327	356	264	356	179	189	120	164
11.	230	186	212	288	332	335	245	285	174	177	114	160
12.	217	185	217	297	330	346	235	264	175	156	121	159
13.	203	183	283	309	323	361	252	258	185	144	122	156
14.	198	177	300	294	325	355	282	255	193	146	138	140
15.	198	170	441	291	329	318	400	265	194	136	130	130
16.	195	170	452	295	333	281	425	391	230	148	125	139
17.	189	157	407	281	337	274	381	536	290	164	116	148
18.	199	149	392	274	340	274	355	420	237	181	134	161
19.	228	145	366	275	364	285	341	358	213	163	139	162
20.	300	156	346	273	390	268	309	320	192	160	134	155
21.	303	152	317	280	389	270	336	297	174	154	135	258
22.	285	148	311	320	358	266	409	287	170	143	303	392
23.	296	150	311	404	331	267	409	284	185	147	242	422
24.	271	143	299	452	330	295	530	289	184	144	219	386
25.	263	151	284	419	314	311	518	283	178	139	200	315
26.	240	165	277	408	317	313	433	263	181	127	189	274
27.	228	174	267	393	339	334	367	252	206	115	175	244
28.	257	179	264	358	352	320	338	233	176	125	157	219
29.	273	181	272	349	387	281	308	223	156	131	150	194
30.	255		271	394	398	259	299	206	153	134	146	182
31.	240		267		408		305	190		181		171
am	06.	24.	01.	20.	05.	30.	12.	31.	30.	27.	11.	15.
NW	134	133	178	261	301	248	223	180	144	101	108	123
MW	223	179	304)	322	346	327	329	289	189	159	153	198
HW	312	237	519	467	416	423	573	580	309	218	327	426
am	21.	01.	15.	24.	31.	05.	24.	17.	17.	05.	22.	23.

Jahreswerte NW 101 27.10. MW 252 HW 580 17.08.

Nr.514 Ehrendorf — Lainsitz

Mst.Nr. 208462 — Art: Schreibpegel — PNP: 481.80 m ü.A.

Tag	I	II	III	IV	V	VI	VII	VIII	IX	X	XI	XII
1.	158D	166)	169)	159)	165)	145)	148)	145)	139)	144)	140)	148)
2.	157D	164)	172)	159)	162)	145)	142)	146)	139)	144)	140)	149)
3.	156D	163)	165)	161)	163)	145)	141)	147)	138)	147)	140)	148)
4.	156D	162)	168)	164)	161)	148)	144)	144)	138)	152)	140)	147)
5.	161D	162)	162)	162)	160)	151)	140)	145)	138)	148)	139)	147)
6.	163D	162)	159)	160)	163)	148)	139)	143)	137)	146)	139)	147)
7.	156D	170)	158)	161)	164)	148)	146)	142)	137)	145)	139)	149)
8.	156D	165)	157)	160)	160)	152)	154)	142)	140)	146)	146)	150)
9.	154D	162)	157)	159)	158)	150)	145)	142)	138)	145)	146)	149)
10.	155D	161)	156)	158)	156)	148)	142)	142)	137)	145)	143)	149)
11.	156D	160)	156)	156)	155)	148)	140)	141)	137)	144)	142)	148)
12.	154D	159)	158)	155)	154)	148)	143)	140)	136)	144)	141)	147)
13.	153D	158)	160)	155)	153)	146)	174)	139)	136)	143)	147)	147)
14.	154)	157)	165)	154)	152)	145)	158)	139)	136)	143)	156)	148)
15.	154)	157)	177)	153)	151)	144)	154)	143)	146)	143)	150)	148)
16.	153)	155D	168)	155)	151)	144)	149)	175)	178)	143)	147)	148)
17.	153)	154D	169)	156)	150)	144)	150)	164)	164)	146)	146)	148)
18.	155)	159D	168)	155)	151)	145)	153)	152)	153)	144)	146)	150)
19.	178)	156D	165)	154)	160)	147)	148)	148)	150)	142)	145)	150)
20.	181)	155)	165)	152)	161)	143)	145)	145)	148)	142)	144)	152)
21.	171)	155)	166)	152)	169)	141)	145)	145)	148)	142)	164)	162)
22.	167)	156)	167)	171)	162)	140)	144)	144)	148)	141)	165)	161)
23.	164)	159)	165)	190)	158)	139)	147)	153)	147)	141)	156)	167)
24.	161)	158)	164)	171)	155)	139)	159)	148)	146)	141)	153)	160)
25.	161)	156)	163)	165)	154)	140)	166)	145)	150)	141)	151)	161)
26.	160)	155)	162)	167)	153)	154)	167)	144)	159)	141)	150)	158)
27.	161)	155)	162)	163)	151)	157)	159)	143)	152)	141)	149)	156)
28.	174)	154)	163)	161)	150)	146)	152)	142)	149)	140)	150)	154D
29.	173)	157)	162)	164)	148)	142)	149)	141)	147)	140)	149)	158D
30.	170)		161)	173)	148)	147)	147)	141)	146)	141)	148)	169D
31.	167)		160)		146)		146)	140)		141)		175D
am	15.	17.	11.	21.	30.	24.	12.	13.	14.	28.	07.	05.
NW	152)	149D	155)	151)	145)	138)	137)	137)	134)	140)	139)	146)
MW	161D	159D	163)	161)	156)	146)	150)	145)	145)	143)	147)	153D
HW	191)	173)	183)	200)	173)	167)	188)	187)	185)	153)	173)	179D
am	19.	07.	01.	23.	21.	27.	13.	16.	16.	04.	21.	31.

Jahreswerte NW 134) 14.09. MW 152 HW 200) 23.04.

durch Kraftwerksbetrieb beeinflusst
durch Trinkwasserentnahme beeinflusst
vom 15. bis 17. Jul Bauarbeiten am Gurt

Nr.523 Alt-Prerau — Thaya

Mst.Nr. 208645 — Art: Schreibpegel — PNP: 171.30 m ü.A.

Tag	I	II	III	IV	V	VI	VII	VIII	IX	X	XI	XII
1.	237	330	242	248	232	226	229	229	226	223		235
2.	237	311	243	247	238	225	225	225	225	226		236
3.	237	316	246	250	238	224	223	224	227	227		237
4.	234I	317	343	250	237	223	225	224	227	225		238
5.	232I	306	355	251	237	225	223	224	226	224	229	233
6.	236I	284	326	251	236	235	224	222	225	226	227	230
7.	237I	271	265	251	239	234	224	224	226	230	229	230
8.	237I	270	260	252	238	228	224	225	227	231	230	227
9.	239I	272	256	246	236	233	225	225	226	231	232	221
10.	238I	270	253	245	236	232	224	225	226	233	231	221
11.	241	270	250	246	236	230	225	224	225	234	230	221
12.	242	269	253	245	237	229	225	223	225	234	224	221
13.	242	268	277	244	238	227	225	224	224	235	223	220
14.	241	257	269	239	238	227	229	223	226		221	221
15.	242	254	275	237	237	227	231	223	233		222	223
16.	243	253	266	242	231	227	228	232	237		224	226
17.	240	248	263	242	227	227	228	231	237		224	223
18.	240	240	259	234	226	224	227	227	235		224	221
19.	243	238	264	232	226	224	226	226	234		224	221
20.	245	235	264	239	231	223	226	224	234		225	220
21.	303	234	255	239	236	222	225	224	234		225	220
22.	326	233	254	233	234	222	225	224	234		226	220
23.	309	233	253	235	239	222	224	227	231		224	219
24.	286	232	253	236	235	225	225	228	230		223	222
25.	275	232	254	237	236	223	230	227	229		224	225
26.	259	231	253	250	233	229	231	227	227		224	225
27.	254	231	253	248	230	227	230	227	230		223	226
28.	242	231	253	235	229	230	229	227	232		224	229I
29.	297	233	253	234	228	230	227	228	227		227	234I
30.	329		252	232	228	229	227	228	226		233	234I
31.	332		251		227		223	227				223I
am	05.	26.	01.	19.	19.	22.	03.	06.	13.	01.	14.	23.
NW	230I	231	242	231	225	221	220	222	224	220	220	219
MW	258I	261	265	242	234	227	226	226	229	229	226	226I
HW	332	333	363	254	242	241	233	236	240	235	233	246I
am	31.	03.	06.	27.	23.	07.	15.	16.	27.	11.	30.	30.

Jahreswerte NW 219 23.12. MW 237 HW 363 06.03.

durch Kraftwerksbetrieb beeinflusst
vom 13. Okt bis 5. Nov Datenausfall

Nr.530 Angern an der March — March

Mst.Nr. 207324 — Art: Schreibpegel — PNP: 139.74 m ü.A.

Tag	I	II	III	IV	V	VI	VII	VIII	IX	X	XI	XII
1.	169I	321	187	268	191	151	115	106	96	123	135	119
2.	167	314	234	257	188	147	114	107	94	127	122	121
3.	170	298	350	250	189	146	104	106	93	121	125	151
4.	168I	264	362	259	188	133	103	115	93	124	104	165
5.	169I	259	368	270	181	142	111	133	93	129	106	148
6.	160I	270	378	263	177	163	144	104	93	127	109	148
7.	162I	277	370	251	175	173	129	109	93	127	110	153
8.	163I	291	338	238	173	168	120	103	92	126	113	183
9.	167I	296	310	245	173	165	120	100	95	125	114	155
10.	169I	263	279	257	163	160	137	105	108	123	115	142
11.	172	256	278	234	156	151	145	124	92	121	123	140
12.	168	255	264	226	159	142	134	117	91	120	125	131
13.	172	256	270	229	162	149	128	104	94	120	109	128
14.	197	237	276	233	152	158	140	108	91	123	113	133
15.	208	229	282	231	146	132	188	96	92	127	115	126
16.	192	218	276	220	145	130	176	113	98	127	103	123
17.	188	207	278	223	145	126	163	233	118	130	108	118
18.	189	199	277	237	144	117	147	250	134	132	107	122
19.	197	194	268	229	161	118	136	180	153	137	104	144
20.	225	201	268	225	237	118	123	147	138	141	104	183
21.	311	194	262	239	283	113	123	140	123	129	109	201
22.	355	188	269	229	340	108	120	126	110	131	116	195
23.	366	190	276	236	349	104	127	113	128	124	144	176
24.	364	188	272	234	299	109	127	112	123	121	149	172
25.	338	191	270	224	257	102	125	112	123	115	134	191
26.	308	192	264	215	232	114	134	109	128	120	129	173
27.	277	188	267	214	206	131	148	108	123	117	130	165
28.	265	189	259	217	190	139	140	99	123	122	126	154I
29.	297	186	247	210	167	134	127	97	123	132	119	149I
30.	327		252	205	164	118	118	103	123	120	117	143I
31.	323		262		152		109	98		126		132I
am	06.	29.	01.	30.	18.	25.	03.	15.	07.	25.	19.	17.
NW	157I	184	185	198	141	94	101	93	90)	110	99	115
MW	229I	235	284	236	195	135	131	122	109	125	118	151I
HW	368	323	380	275	361	176	194	286	157	142	157	202
am	23.	01.	06.	01.	23.	07.	15.	17.	19.	19.	23.	21.

Jahreswerte NW 90) 07.09. MW 173 HW 380 06.03.

2008

Tägliche Wasserstände
in cm über dem Pegelnullpunkt

Nr.559 Deutsch Brodersdorf (Straßenbrücke) Leitha

Mst.Nr. 208991 Art: Schreibpegel PNP: 193.04 m ü.A.

Tag	I	II	III	IV	V	VI	VII	VIII	IX	X	XI	XII
1.	156)	162)	150)	148)	153)	146)	163)	182)	162)	162)	150)	156)
2.	156)	160)	151)	148)	153)	149)	158)	189)	161)	159)	150)	157)
3.	156)	158)	153)	150)	152)	151)	157)	196)	161)	161)	150)	158)
4.	155)	156)	151)	150)	152)	156)	159)	189)	160)	162)	149)	157)
5.	154)	155)	152)	150)	154)	168)	157)	207)	159)	163)	148)	157)
6.	154)	155)	152)	149)	153)	174)	154)	186)	159)	161)	148)	158)
7.	155)	154)	151)	149)	153)	162)	159)	180)	158)	160)	148)	157)
8.	155)	154)	150)	147)	152)	158)	172)	178)	163)	160)	155)	157)
9.	154)	154)	150)	149)	153)	161)	163)	225)	161)	159)	154)	156)
10.	154)	153)	149)	149)	154)	158)	159)	197)	160)	159)	153)	155)
11.	154)	153)	148)	151)	153)	158)	158)	192)	158)	159)	152)	155)
12.	154)	153)	148)	151)	152)	173)	156)	187)	159)	158)	151)	158)
13.	154)	152)	149)	149)	152)	168)	155)	181)	159)	158)	151)	157)
14.	154)	151)	150)	148)	151)	162)	158)	177)	159)	158)	151)	158)
15.	155)	151)	151)	148)	151)	158)	164)	176)	162)	158)	150)	158)
16.	154)	150)	154)	149)	151)	156)	166)	217)	165)	159)	149)	158)
17.	154)	149)	155)	149)	152)	155)	160)	203)	162)	158)	150)	158)
18.	155)	151)	153)	147)	151)	156)	168)	186)	160)	156)	151)	159)
19.	155)	151)	152)	147)	154)	153)	162)	180)	160)	156)	153)	159)
20.	157)	150)	152)	148)	156)	152)	161)	176)	155)	155)	153)	159)
21.	163)	149)	152)	150)	154)	151)	206)	175)	147)	155)	153)	159)
22.	162)	149)	151)	154)	152)	151)	185)	172)	158)	154)	157)	159)
23.	162)	150)	151)	160)	151)	150)	186)	171)	159)	154)	156)	172)
24.	160)	149)	152)	158)	149)	153)	319)	171)	158)	153)	156)	173)
25.	157)	150)	150)	155)	148)	152)	273)	168)	160)	153)	156)	169)
26.	156)	149)	149)	153)	147)	151)	243)	166)	198)	152)	155)	167)
27.	156)	150)	148)	156)	145)	202)	224)	165)	180)	152)	154)	164)
28.	165)	150)	147)	153)	144)	179)	208)	165)	169)	152)	153)	162)
29.	171)	149)	147)	152)	144)	167)	197)	164)	161)	151)	153)	160)
30.	165)		148)	152)	145)	166)	190)	163)	162)	153)	153)	159)
31.	163)		148)		145)		186)	163)		151)		158)
am	27.	28.	04.	08.	27.	01.	06.	31.	21.	25.	06.	09.
NW	148	145)	139)	139)	136)	141)	149	159)	145)	141)	127)	151)
MW	157)	152)	150)	151)	151)	160)	182)	182)	162)	157)	152)	160)
HW	174	163)	161)	163)	160)	254)	342)	270)	207)	167)	162)	177)
am	29.	01.	04.	23.	20.	27.	24.	09.	26.	05.	10.	23.

Jahreswerte NW 127) 06.11. MW 160 HW 342) 24.07.

durch Kraftwerksbetrieb beeinflusst
durch Ableitung beeinflusst

Nr.566 Mannersdorf an der Rabnitz (Hansäcker) Rabnitz

Mst.Nr. 210054 Art: Schreibpegel PNP: 231.18 m ü.A.

Tag	I	II	III	IV	V	VI	VII	VIII	IX	X	XI	XII
1.	57	54	48	47	46	42	57	63	51	48	48	49
2.	57	54	48	47	48	42	54	66	51	48	48	50
3.	56	54	47	47	46	46	52	65	50	51	48	51
4.	56	53	47	47	46	55	51	68	50	52	48	50
5.	55	53	47	47	46	92	50	77	49	50	48	49
6.	55	53	47	47	46	60	49	64	48	49	47	51
7.	56	52	47	47	45	57	49	61	48	49	48	50
8.	55	51	48	48	45	58	53	72	50	49	54	49
9.	55	51	48	48	45	58	49	103	49	48	52	49
10.	54	51	48	48	45	52	48	75	48	48	49	48
11.	54	51	47	48	45	54	47	70	48	48	49	49
12.	57	50	48	48	44	55	46	68	53	48	49	50
13.	59	50	48	47	44	51	46	65	49	48	48	52
14.	59	50	47	47	44	49	55	63	49	48	50	52
15.	59	50	48	47	44	48	54	62	51	50	49	51
16.	59	49	49	47	45	47	49	109	52	54	48	50
17.	60	49	58	46	46	47	54	71	52	50	48	50
18.	60	51	51	47	44	50	67	65	50	49	48	55
19.	60	50	50	48	45	48	55	63	49	48	48	65
20.	60	50	49	51	50	47	53	61	48	48	48	56
21.	60	49	49	49	49	46	84	60	49	48	49	56
22.	60	49	49	55	47	46	59	58	49	48	49	56
23.	59	49	48	49	45	46	95	58	49	48	48	56
24.	59	49	54	48	45	51	130	59	49	47	48	55
25.	58	49	51	48	46	47	95	56	49	47	48	56
26.	58	49	50	47	45	49	87	55	54	48	47	55
27.	57	48	49	46	44	133	84	54	51	48	47	55
28.	57	48	49	46	44	72	77	53	50	47	48	54
29.	55	48	49	46	43	60	71	53	49	48	48	53
30.	55		48	46	42	64	67	52	49	49	48	56
31.	55		48		42		65	52		48		54
am	06.	17.	05.	17.	31.	01.	12.	29.	06.	14.	07.	01.
NW	54	46	46	45	41	41	45	51	47	46	46	47
MW	57	50	49	48	45	56	63	65	50	49	48	53
HW	63	55	65	62	53	228	207	170	59	71	61	77
am	19.	01.	17.	22.	20.	27.	23.	16.	12.	15.	08.	19.

Jahreswerte NW 41 31.05. MW 53 HW 228 27.06.

Nr.573 Schützen am Gebirge Wulka

Mst.Nr. 210096 Art: Schreibpegel PNP: 122.17 m ü.A.

Tag	I	II	III	IV	V	VI	VII	VIII	IX	X	XI	XII
1.	153	155	149	145	143	137	153	158	146	154	146	148
2.	153	155	147	145	144	137	147	182	146	157	146	147
3.	152	153	148	145	142	141	147	244	147	162	146	149
4.	152	154	150	145	143	166	146	187	146	166	146	148
5.	151	152	147	145	147	194	142	204	145	157	146	150
6.	152	152	147	145	146	169	141	179	144	154	146	152
7.	152	151	148	145	144	155	153	167	146	153	150	149
8.	153	151	148	145	144	153	185	165	162	153	155	147
9.	152	151	148	145	142	159	154	178	149	152	156	147
10.	151	151	147	145	141	149	146	165	146	153	152	147
11.	151	151	147	144	140	148	144	158	147	152	149	148
12.	151	150	147	143	139	155	145	157	151	151	148	151
13.	152	150	147	143	140	149	143	154	147	151	147	153
14.	152	150	149	144	140	145	156	153	145	150	153	150
15.	153	150	155	144	139	144	151	154)	156	151	148	149
16.	153	148	152	143	140	143	144	215)	172	152	149	149
17.	153	147	161	144	139	142	148	177)	160	150	147	150
18.	152	148	152	143	139	151	162	166)	153	149	144	169
19.	159	148	148	143	141	144	147	161)	150	149	143	203
20.	160	148	147	143	157	141	151	160)	149	148	144	180
21.	158	148	147	146	161	140	211	156)	150	149	152	173
22.	157	148	146	165	148	140	166	153)	149	150	149	168
23.	154	147	145	156	144	142	191	154)	148	149	146	163
24.	153	147	166	146	141	152	269	154)	149	149	146	160
25.	153	147	159	146	141	174	196	152)	158	149	150	160
26.	153	148	153	145	139	152	177	151	200	148	148	158
27.	156	148	150	144	139	238	171	150	171	148	148	156
28.	163	146	147	144	139	175	168	149	161	149	152	156
29.	163	146	148	144	138	158	159	149	156	152	150	154
30.	158		147	143	138	158	155	147	153	146	148	153
31.	156		146		138		154	146		146		152
am	10.	17.	31.	21.	27.	01.	17.	29.	05.	30.	20.	10.
NW	149	143	144	140	133	136	139	143	143	143	143	146
MW	154	150	150	145	142	155	162	166)	153	151	148	156
HW	170	156	174	178	174	280	340	351	223	175	162	216
am	29.	02.	24.	22.	20.	27.	24.	03.	26.	04.	08.	19.

Jahreswerte NW 133 27.05. MW 153 HW 351 03.08.

nach Einleitung der ARA Wulkaprodersdorf und Eisenstadt

Nr.576 Neusiedl am See (Seebad) Neusiedler See

Mst.Nr. 210146 Art: Schreibpegel PNP: 114.00 m ü.A.

Tag	I	II	III	IV	V	VI	VII	VIII	IX	X	XI	XII
1.	161I	169	170	166	166	159	163	165	163	159	160	165
2.	161I	165	166	166	165	161	163	164	160	158	159	161
3.	161I	169	166	165	162	160	165	165	160	158	162	163
4.	161I	171	162	160	162	162	160	166	161	156	160	163
5.	161I	165	156	166	163	161	159	164	161	158	161	163
6.	161I	166	164	168	161	163	162	165	163	159	159	163
7.	162I	156	165	166	162	163	158	166	157	159	159	160
8.	162I	161	165	173	163	164	164	165	157	160	160	161
9.	162I	165	166	172	163	166	161	163	159	159	161	163
10.	162I	164	170	169	164	167	162	165	158	158	164	163
11.	162I	165	169	175	164	165	163	166	158	159	164	160
12.	162I	165	168	164	164	162	161	168	155	160	160	160
13.	162I	165	166	167	164	159	160	162	147	159	159	163
14.	162I	162	168	169	163	161	157	162	155	160	159	165
15.	163I	158	167	160	164	163	156	160	152	160	160	164
16.	166I	146	168	158	162	165	160	159	145	160	161	166
17.	163I	163I	167	166	166	162	159	164	151	157	156	163
18.	164I	164I	167	167	167	161	161	164	154	163	161	156
19.	164I	164I	167	171	157	163	164	165	153	159	160	161
20.	164I	165I	167	165	155	162	161	162	149	159	160	164
21.	164I	166I	176	166	161	163	162	163	152	159	160	161
22.	159	166	168	168	160	163	159	164	156	159	159	165
23.	157	165	167	161	161	163	144	160	156	152	162	154
24.	164	166	163	165	162	161	155	160	156	158	163	164
25.	161	165	166	167	161	163	161	162	155	156	160	161
26.	162	166	170	162	163	161	161	162	155	159	160	164I
27.	161	164	168	166	161	164	164	162	157	159	163	165I
28.	155	165	168	168	160	163	165	162	158	159	163	167I
29.	164	166	169	166	161	164	165	159	159	161	165	167I
30.	166		171	170	161	163	165	157	159	170	167	168I
31.	164		170		162		165	162		162		168I
am	28.	16.	05.	16.	20.	25.	23.	15.	13.	23.	21.	23.
NW	133	116	145	151	146	147	126	143	139	144	142	147
MW	162I	164I	167	166	162	163	161	163	156	159	161	163I
HW	177	179	187	187	187	175	172	177	176	188	183	177
am	27.	04.	01.	11.	17.	23.	03.	12.	06.	30.	30.	01.

Jahreswerte NW 116 16.02. MW 162 HW 188 30.10.

Seefläche mit Schilfgürtel 276,4 km² (ungar. Gebiet: 52,5 km²)

Tägliche Wasserstände
in cm über dem Pegelnullpunkt

Nr.579 Illmitz (Biologische Station) — Neusiedler See

Mst.Nr. 210179 — Art: Schreibpegel — PNP: 114.00 m ü.A.

Tag	I	II	III	IV	V	VI	VII	VIII	IX	X	XI	XII
1.	159D	161)	166)	168	165	159	162	160	158	157	157	158
2.	159D	164)	167)	168	165	158	162	161	159	158	158	160
3.	159D	162)	163	168	165	159	160	161	159	159	156	160
4.	159D	160)	165	169	165	161	163	161	158	161	157	160
5.	159D	165)	167	166	165	164	160	161	158	159	157	160
6.	159D	164)	164	166	166	163	158	161	158	158	158	161
7.	159D	168)	164	167	165	163	161	160	159	158	158	163
8.	160D	165)	165	162	164	164	160	161	159	158	159	162
9.	160D	164)	164	164	163	164	161	161	158	158	159	161
10.	160D	164)	162	165	163	164	159	160	158	159	157	161
11.	160D	164)	163	162	162	164	158	160	158	158	157	162
12.	160D	164)	164	167	162	165	159	159	159	158	159	163
13.	160D	164)	167	165	162	165	159	160	159	159	159	162
14.	160D	165)	164	164	162	163	161	160	158	158	159	161
15.	160D	166)	166	167	161	162	161	160	159	158	159	162
16.	159D	168)	166	167	161	160	159	161	160	159	159	161
17.	161D	162D	168	163	159	161	159	160	159	160	161	162
18.	161D	163D	168	163	158	163	160	160	158	156	157	166
19.	162D	163D	167	161	162	161	159	160	158	158	158	167
20.	162)	163D	167	164	163	162	160	160	159	158	158	165
21.	162)	164D	162	164	162	161	160	160	158	158	160	167
22.	165)	164)	166	166	163	160	160	160	158	158	161	166
23.	163)	165)	167	168	162	160	162	160	158	161	160	167
24.	161)	164)	170	166	161	160	162	160	158	157	158	165
25.	163)	165)	169	166	161	160	161	160	158	158	160	167
26.	163)	164)	167	167	160	161	161	160	159	157	160	167
27.	169)	166)	167	165	160	163	161	160	158	157	158	166
28.	165)	164)	167	164	161	163	161	160	158	157	157	166I
29.	163)	164)	168	165	159	162	161	160	158	156	158	166I
30.	162)		166	163	158	162	161	160	158	152	157	166I
31.	164)		167		158		161	159		156		166I
am	27.	04.	01.	19.	17.	24.	12.	31.	06.	30.	30.	01.
NW	153)	156)	154)	153	148	154	154	158	155	137	148	151
MW	161D	164D	166)	165	162	162	160	160	158	158	158	164I
HW	195)	180)	189)	175	169	177	174	165	161	169	176	175
am	27.	16.	01.	15.	06.	13.	04.	16.	13.	23.	21.	23.

Jahreswerte NW 137 30.10. MW 162 HW 195) 27.01.

Seefläche mit Schilfgürtel 276,4 km² (ungar. Gebiet: 52,5 km²)

Nr.581 Mörbisch am See (Zoll) — Neusiedler See

Mst.Nr. 210120 — Art: Schreibpegel — PNP: 114.00 m ü.A.

Tag	I	II	III	IV	V	VI	VII	VIII	IX	X	XI	XII
1.	160I	161	160	169	166	157	162	161	155	157	156	157
2.	160I	163	163	168	167	157	162	162	158	157	157	160
3.	160I	161	164	169	168	158	160	163	158	158	155	159
4.	160I	160	165	170	166	160	160	162	156	159	157	160
5.	160I	164	167	168	166	163	161	163	155	158	156	160
6.	160I	164	164	167	167	162	158	162	154	158	157	161
7.	160I	166	164	168	166	163	160	161	157	158	158	162
8.	160I	164	164	164	164	163	160	161	158	158	158	162
9.	161I	163	164	165	164	163	161	162	157	158	158	161
10.	161I	164	162	167	164	162	160	161	157	158	156	161
11.	161I	164	162	163	163	162	159	160	157	158	156	162
12.	161I	164	164	167	162	164	159	158	158	158	159	162
13.	161I	164	164	167	162	162	159	161	159	158	159	162
14.	161I	165	164	167	162	162	161	160	156	158	159	161
15.	161I	166	166	168	162	161	160	161	158	158	158	162
16.	159I	169	166	168	162	159	159	162	161	158	158	161
17.	162I	162	167	166	159	161	160	161	158	158	160	163
18.	161I	163	167	166	157	162	161	161	156	155	157	164
19.	162I	164	167	162	161	161	159	161	157	157	158	165
20.	162	163	166	166	161	161	161	161	158	157	158	165
21.	163	164	162	166	161	160	161	161	157	157	158	167
22.	164	163	167	167	161	160	161	160	156	157	159	165
23.	163	163	167	169	160	159	165	162	156	159	157	166
24.	162	163	169	168	160	160	164	161	156	157	157	165
25.	163	164	168	167	160	159	163	160	158	158	160	167
26.	162	164	167	169	159	160	165	159	158	156	160	166
27.	160	165	168	167	159	162	164	159	158	156	159	166I
28.	165	164	168	166	159	162	163	159	157	157	158	166I
29.	163	164	168	167	158	161	163	160	157	156	158	166I
30.	162		167	166	157	162	163	160	157	148	156	166I
31.	164		168		156		162	157		155		167I
am	27.	04.	01.	19.	17.	23.	06.	12.	06.	30.	30.	01.
NW	152	155	141	152	148	152	152	154	146	128	146	151
MW	161I	164	166	167	162	161	161	161	157	157	158	163I
HW	174	184	173	175	172	168	174	170	166	163	166	175
am	28.	16.	05.	04.	06.	12.	24.	04.	13.	23.	21.	25.

Jahreswerte NW 128 30.10. MW 162 HW 184 16.02.

Seefläche mit Schilfgürtel 276,4 km² (ungar. Gebiet: 52,5 km²)

Nr.582 Apetlon Staatsgrenzpunkt (A79) — Neusiedler See

Mst.Nr. 210187 — Art: Schreibpegel — PNP: 114.00 m ü.A.

Tag	I	II	III	IV	V	VI	VII	VIII	IX	X	XI	XII
1.	157I	154	162	169	163	157	161	160	151	153	151	152
2.	157I	161	168	170	165	154	160	163	155	155	154	157
3.	157I	156	163	170	167	157	155	163	154	157	148	156
4.	157I	152	168	173	165	159	165	161	152	163	152	157
5.	157I	162	172	167	165	164	161	165	152	157	151	156
6.	157I	162	163	162	167	162	154	162	150	154	154	159
7.	157I	173	161	167	165	162	161	159	156	155	155	164
8.	157I	166	163	156	163	163	158	161	158	155	156	162
9.	158I	162	161	158	162	163	161	165	153	155	154	158
10.	158I	162	157	161	161	161	158	160	154	157	150	158
11.	158I	162	157	155	160	162	155	158	155	155	148	159
12.	157I	162	160	166	160	166	157	154	157	155	155	161
13.	158I	162	166)	163	159	169	158	162	164	156	156	159
14.	158I	166	166)	159	160	163	164	160	153	155	157	156
15.	158I	169	165)	171	158	160	166	163	160	156	155	158
16.	155I	178	166)	175	159	156	158	171	169	156	155	155
17.	158I	161I	165)	160	155	160	160	160	163	161	162	159
18.	158I	161I	166)	160	151	163	159	160	155	150	152	171
19.	159	162I	166)	155	163	159	156	159	157	153	155	170
20.	159	161I	167)	162	168)	161	159	163	165	155	155	165
21.	160	161I	169)	161	157)	158	163	160	160	154	157	171
22.	165	161	167)	161	157)	157	166	159	154	155	161	166
23.	167	166	168)	171	156)	158	179	164	154	165	160	180
24.	158	159	166)	165	155)	159	173	164	154	154	153	165
25.	162	163	167)	164	155)	155	167	159	157	157	158	167
26.	159	162	164	170	154)	160	166	159	158	153	160	166
27.	172	166	165	164	159)	161	163	159	155	152	154	164
28.	171	163	166	160	160	161	162	158	154	154	150	163I
29.	160	162	166	163	156	159	162	163	153	151	152	163I
30.	156		161	158	155	161	162	161	153	137	147	163I
31.	162		164		154		161	155		149		163I
am	30.	04.	01.	08.	17.	25.	03.	12.	06.	30.	30.	01.
NW	146	147	143	145	143	149	148	146	138	119	135	146
MW	159I	163I	165)	164	160)	160	162	161	156	155	154	162I
HW	192	197	182	182	172	182	194	182	172	176	172	184
am	28.	16.	05.	16.	20.	13.	23.	15.	16.	23.	21.	23.

Jahreswerte NW 119 30.10. MW 160 HW 197 16.02.

Seefläche mit Schilfgürtel 276,4 km² (ungar. Gebiet: 52,5 km²)

Nr.591 Feldbach — Raab

Mst.Nr. 210989 — Art: Schreibpegel — PNP: 275.45 m ü.A.

Tag	I	II	III	IV	V	VI	VII	VIII	IX	X	XI	XII
1.	157)	153)	147	145	149	126	165)	174)	154	142	150	160
2.	157)	153)	152	147	155	159	160)	193)	153	142	151	173
3.	156)	153)	153	146	145	169	157)	184)	151	150	150	173
4.	156)	152)	152	145	143	175	154)	171)	150	172	147	172
5.	155)	151)	151	144	142	197	152)	176)	146	155	147	166
6.	156)	152)	149	144	144	194	151)	167)	148	153	147	166
7.	156)	152)	149	145	139	177	152)	163)	148	150	149	167
8.	155)	151)	149	145	137	174	154)	162)	150	147	169	162
9.	154)	151)	150	142	135	173	151)	182)	148	146	168	160
10.	154)	150)	149	142	134	165	147)	168)	146	147	159	158
11.	154)	150)	149	142	131	170)	146)	162)	146	145	155	165
12.	154)	150)	149	140	132	178)	143)	162)	148	145	154	207
13.	155)	149)	148	141	131	171)	141)	158)	152	146	152	228
14.	157)	149)	147	140	130	165)	194)	158)	148	146	158	208
15.	158)	149	147	145	130	162)	205)	166)	154	147	155	194
16.	157)	148	147	145	132	158)	174)	232)	151	149	153	187
17.	157)	144	149	144	133	156)	193)	190)	146	148	151	188
18.	160)	147	147	145	132	172)	256)	179)	143	147	151	201
19.	159)	150	146	144	147	164)	210)	173)	145	144	148	205
20.	159)	148	145	147	173	155)	191)	169)	144	144	149	191
21.	158)	151	145	147	168	151)	238)	173	144	147	149	187
22.	157)	147	147	175	153	148)	201)	167	143	145	152	183
23.	155)	149	146	161	149	145)	189)	170	144	141	150	180
24.	153)	148	154	153	153	185)	185)	183	143	143	150	177
25.	154)	148	149	150	152	201)	180)	170	143	141	149	175
26.	152)	148	147	149	144	170)	177)	165	150	142	149	173
27.	153)	147	145	147	141	240)	174)	163	143	145	146	171
28.	151)	147	146	145	136	191)	171)	160	142	147	147	169
29.	153)	147	147	145	132	176)	173)	159	143	149	150	167
30.	153)		146	148	131	170)	172)	156	142	148	150	165
31.	153)		145		131		171)	155		148		164
am	28.	20.	18.	09.	28.	02.	12.	04.	27.	25.	19.	01.
NW	145)	137	142	124	113	124	137)	148)	133	100	142	150
MW	155)	149)	148	147	141	171)	175)	171)	147	147	152	179
HW	165)	213	177	215	194	351)	343)	281)	160	190	213	240
am	18.	20.	24.	22.	20.	27.	17.	16.	12.	04.	08.	13.

Jahreswerte NW 100 25.10. MW 157 HW 351) 27.06.

Extremwerte beeinflusst
durch Wasserentnahme (Bewässerung) beeinflusst

2008

Tägliche Wasserstände
in cm über dem Pegelnullpunkt

Nr.596 Wörth an der Lafnitz — Lafnitz

Mst.Nr. 211003 — Art: Schreibpegel — PNP: 299.68 m ü.A.

Tag	I	II	III	IV	V	VI	VII	VIII	IX	X	XI	XII
1.	41I	36	33	34	33	27	40	57)	42	32	31	36
2.	39I	36	37	32	41	36	36	71)	40	31	31	47
3.	38I	36	40	31	33	36	34	62)	40	37	29	42
4.	36I	35	36	31	31	76	33	53)	38	46	29	39
5.	35	35	35	31	30	71	31	86)	38	36	29	37
6.	37	35	33	31	30	60	30	62)	36	34	29	41
7.	38	35	33	31	29	45	37	57)	36	32	31	40
8.	37	34	34	32	28	45	52	55)	38	32	56	37
9.	36	34	35	31	28	43	37)	75)	36	32	51	36
10.	36	34	34	31	28	37	33)	61)	34	38	39	36
11.	34	33	33	31	28	64	31)	57)	34	32	35	39
12.	34	33I	33	31	27	71	30)	54	42	32	34	59
13.	37	33I	34	30	26	44	29)	53	55	31	33	68
14.	38	34I	33	29	26	38	57)	51	39	30	36	74
15.	37	36I	34	31	26	35	69)	55	41	31	33	65
16.	36	33I	34	30	27	34	43)	103	39	31	32	61
17.	36	30I	49	31	27	32	41)	67	37	30	32	67
18.	40	35I	38	32	26	40	85)	57	35	30	31	75
19.	38	41I	35	31	31	32	57)	53	34	30	31	82
20.	41	36I	35	36	36	30	48)	54	33	30	30	70
21.	40	35	34	32	38	33	121)	60	33	29	30	69
22.	39	35	35	48	30	35	74)	51	34	29	32	65
23.	38	35	34	36	28	30	65)	51	37	29	31	63
24.	37	35	35	33	30	51	112)	58	35	29	31	60
25.	36	34	34	32	62	46	87)	49	33	29	31	58
26.	36	35	33	32	38	35	78)	47	48	29	30	55
27.	35	34	33	31	32	104	72)	45	36	29	30	53
28.	39	33	32	30	28	69	64)	52	33	29	30	52
29.	38	33	34	30	26	47	59)	51	32	30	31	48I
30.	37		33	32	26	43	57)	44	32	35	31	42I
31.	37		32		25		56)	43		32		43I
am	09.	17.	18.	16.	08.	01.	07.	31.	25.	13.	20.	04.
NW	24	11I	11	27	17	20	24	42	12	24	28	32
MW	37I	35I	35	32	31	46	55)	58)	37	32	33	54I
HW	48	60	67	67	108	151	159)	130	85	52	74	87
am	28.	27.	18.	22.	25.	27.	21.	16.	13.	04.	08.	19.

Jahreswerte NW 11 18.03. MW 40 HW 159) 21.07.

Extremwerte beeinflusst

Nr.613 Burg — Pinka

Mst.Nr. 210260 — Art: Schreibpegel — PNP: 237.88 m ü.A.

Tag	I	II	III	IV	V	VI	VII	VIII	IX	X	XI	XII
1.	169I	171	160	158	162	144	170	180	166	155	155	160
2.	170I	171	162	157	166	157	163	188	164	155	156	167
3.	168I	170	161	157	156	160	161	189	163	164	154	168
4.	167I	169	160	157	154	192	159	184	162	173	154	164
5.	166I	168	159	156	152	204	157	236	162	161	155	160
6.	168I	167	158	156	152	187	156	193	160	159	155	165
7.	166I	167	158	159	152	169	158	186	159	158	159	163
8.	167I	166	160	158	151	165	182	183	164	158	184	159
9.	166I	165	164	157	150	173	160	205	160	157	174	159
10.	165I	164	159	156	149	166	157	186	159	167	163	158
11.	165I	164	159	154	149	173	155	181	157	157	159	162
12.	166I	164	160	154	147	196	151	177	171	157	158	174
13.	177I	163	161	155	148	169	152	175	172	157	157	181
14.	179	164	159	153	149	161	190	173	160	156	164	189
15.	179	164	158	154	148	158	206	180	167	156	158	182
16.	177	162	161	153	152	155	168	289	162	157	157	177
17.	177	160	190	154	150	154	165	211	161	155	157	180
18.	179	164	167	155	148	163	218	192	158	154	157	224
19.	178	166	163	157	151	155	183	185	158	154	157	250
20.	178	163	160	161	167	154	171	184	156	156	157	211
21.	177	162	159	156	163	154	289	188	156	154	157	199
22.	176	162	165	172	152	174	211	178	158	154	158	192
23.	176	161	162	161	149	159	210	182	157	153	156	189
24.	172	161	176	155	152	183	286	198	157	152	155	185
25.	171	160	170	152	163	167	219	179	158	152	158	184
26.	170	159	165	157	148	163	206	175	177	153	155	181
27.	172	159	163	154	148	236	198	172	162	153	155	178
28.	175	158	161	154	145	200	191	172	158	152	155	176
29.	172	158	162	157	145	174	186	175	156	155	155	174
30.	173		160	163	144	174	184	169	155	161	156	172
31.	172		159		145		184	167		157		178
am	05.	17.	28.	25.	12.	01.	12.	28.	14.	28.	24.	01.
NW	161I	143	152	143	139	142	139	161	149	145	148	154
MW	172I	164	163	157	152	171	185	188	161	157	158	179
HW	183I	182	214	186	177	312	384	364	198	199	208	294
am	13.	17.	17.	22.	25.	27.	21.	16.	12.	10.	08.	18.

Jahreswerte NW 139 12.07. MW 167 HW 384 21.07.

durch Kraftwerksbetrieb beeinflusst

Nr.618 Heiligenbrunn — Strem

Mst.Nr. 210294 — Art: Schreibpegel — PNP: 200.13 m ü.A.

Tag	I	II	III	IV	V	VI	VII	VIII	IX	X	XI	XII
1.	140I	143	136	138	135	122	129	124	129	124)	137	138
2.	140I	142	139	137	144	127	121	125	127	125)	138	143
3.	140I	143	137	137	136	129	119	134	125	134)	136	143
4.	140I	141	137	136	132	152	117	131	123	145)	141	145
5.	139I	142	136	136	131	173	117	137	125	138	139	143
6.	140I	142	136	137	130	175	117	131	125	134	133	142
7.	140I	141	133	138	128	158	117	123	125	135	139	140
8.	140I	140	137	139	127	145	139	122	128	136	150	139
9.	140I	139	140	135	127	143	128	138	128	135	147	138
10.	140I	139	138	133	126	139	122	132	123	143	143	137
11.	140I	139	138	132	127	147	119	125	121	136	138	138
12.	141	139	138	132	126	160	118	121	124	130	141	146
13.	144	137	139	134	125	143	118	119	127	132	139	154
14.	145	138	138	132	124	138	146	119	126	133	143	156
15.	146	136	137	134	124	135	178	122	130	136	139	150
16.	146	135	137	134	125	132	145	176	130	133	138	148
17.	146	133	143	132	126	129	136	169	125	134	138	148
18.	147	135	142	133	127	134	168	145	123	133	137	164
19.	145	136	141	133	128	131	157	137	125	128	136	182
20.	144	136	138	137	140	128	141	132	129	132	136	169
21.	143	136	137	134	140	129	196	139	124	133	136	158
22.	142	136	141	143	133	127	169	135	123	132	137	154
23.	141	136	142	147	130	124	151	136	125	132	136	151
24.	139	136	159	142	133	131	149	164	130	132	135	149
25.	139	136	155	138	132	143	140	147	128	131	136	147
26.	139	137	148	137	131	133	136	140	139	130	134	145
27.	139	136	144	134	126	149	135	135	134	132	132	144
28.	140	136	142	132	124	142	130	133	130	142	132	143
29.	140	135	140	131	122	132	127	141	126	138	135	141
30.	141		140	133	122	128	125	133	124	136	138	138
31.	142		138		122		125	132		135		140
am	05.	17.	07.	29.	31.	01.	07.	02.	11.	01.	26.	30.
NW	138I	128	133	130	119	118	115	118	120	124	132	136
MW	142I	138	140	136	129	139	137	135	127	134)	138	147
HW	149	144	164	153	148	186	223	207	142	151	151	185
am	18.	02.	24.	23.	02.	06.	21.	16.	26.	10.	08.	19.

Jahreswerte NW 115 07.07. MW 137 HW 223 21.07.

durch Wehrbetrieb beeinflusst
nach Einleitung der ARA Glasing

Nr.635 Niederwölz — Wölzerbach

Mst.Nr. 214668 — Art: Schreibpegel — PNP: 740.60 m ü.A.

Tag	I	II	III	IV	V	VI	VII	VIII	IX	X	XI	XII
1.	90	95	104	103	121)	145	117	113	111	104	116	112
2.	89	95	107	103	119)	141	114	126	111	104	113	110
3.	90	94	111	100	121	140	115	121	110	115	111	108
4.	90	94	111	99	123	135	120	124	109	114	109	106
5.	91	94	105	98	124	136	113	122	108	110	108	106
6.	92	94	101	98	122	136	112	116	107	112	107	105
7.	92	94I	101	98	126	131	114	114	109	114	109	105
8.	92	93I	100	97	129	129	114	117	113	113	111	104
9.	93	93I	99	97	131	125	113	130	108	111	109	103
10.	93	93I	98	100	135	122	110	118	108	110	107	104
11.	93	92I	98	110	137	128	114	114	115	109	107	106
12.	93	92I	98	117	135	128	116	113	112	108	106	123
13.	96	92I	100	108	134	125	113	112	112	107	117	112
14.	96	93I	99	106	134	120	128	111	110	107	115	109
15.	96	93I	104	107	136	117	132	146	112	107	111	108
16.	95	90I	106	105	137	116	121	200	110	107	110	108
17.	96	88I	103	105	138	114	126	152	110	107	109	111
18.	96	92I	102	103	146	116	133	142	110	105	107	110
19.	97	93I	100	107	149	115	122	135	109	105	107	108
20.	99	93	99	114	156	115	121	133	108	104	106	108
21.	97	94	98	123	150	115	132	130	106	103	107	109
22.	97	95	98	133	144	114	122	126	106	103	106	111
23.	96	98	97	123	144	117	134	127	106	103	105	111
24.	95	99	97	118	143	120	133	128	105	103	106	110
25.	95	101	96	117	143	115	127	122	105	102	105	109
26.	94	103	96	115	146	125	122	119	106	102	105	106I
27.	98	104	96	114	147	147	123	118	104	102	104	106I
28.	99	103	96	118)	149	126	118	116	105	101	104	105I
29.	97	103	97	122)	148	120	121	114	104	109	104	101I
30.	96		97	121)	150	121	117	113	104	145	105	101I
31.	95		99		146		114	112		119		101I
am	10.	17.	11.	09.	03.	26.	03.	04.	07.	09.	30.	14.
NW	78	82I	81	71)	72	70	79	77	76	77	94	78
MW	94	95I	100	109)	138)	125	120	125	109	109	108	108I
HW	115	111	136	153	173	286	173	281	130	177	125	142
am	23.	25.	13.	22.	20.	26.	29.	16.	07.	30.	01.	12.

Jahreswerte NW 70 26.06. MW 112 HW 286 26.06.

Tägliche Wasserstände
in cm über dem Pegelnullpunkt

Nr.639 Zeltweg — Mur

Mst.Nr. 211136 — Art: Schreibpegel — PNP: 646.34 m ü.A.

Tag	I	II	III	IV	V	VI	VII	VIII	IX	X	XI	XII
1.	173	173	177	175	214	253	210	210	196	183	215	192
2.	167	169	182	177	214	251	208	213	199	181	208	197
3.	167	167	189	176	212	250	210	214	196	195	203	192
4.	169	166	188	174	214	248	213	207	194	207	201	189
5.	173	166	183	173	220	244	206	212	191	197	201	188
6.	173	165	176	172	216	251	203	203	190	194	197	188
7.	171	165	176	172	219	247	202	201	189	201	199	185
8.	172	164	175	172	224	242	206	200	197	204	198	183
9.	170	163	174	171	229	237	204	228	191	202	196	181
10.	172	163	172	176	233	233	200	214	190	200	194	185
11.	168	161	173	186	238	233	197	207	205	199	193	189
12.	172	161	174	199	237	239	200	204	200	196	191	197
13.	173	161	178	194	237	235	198	201	210	194	197	193
14.	170	162	175	188	238	233	207	201	202	193	204	189
15.	173	163	178	190	238	225	225	214	201	197	197	186
16.	170	161	182	187	241	219	211	304	198	194	195	189
17.	171	153	181	188	245	219	211	265	196	194	194	189
18.	173	159	180	187	251	219	229	246	194	192	191	189
19.	173	163	177	190	260	216	215	236	194	190	190	187
20.	171	161	175	197	273	217	210	230	192	189	188	185
21.	169	161	173	204	274	221	230	228	189	188	189	192
22.	170	162	173	224	264	217	224	222	189	190	189	194
23.	171	167	172	218	260	216	226	219	190	189	187	195
24.	170	171	171	210	262	228	235	226	188	187	186	193
25.	172	170	170	208	257	219	231	216	188	186	187	191
26.	170	173	170	205	257	216	224	213	189	183	186	187
27.	167	174	170	202	260	230	221	211	186	182	186	184
28.	173	175	171	204	265	221	215	208	184	183	183	184
29.	177	173	170	213	263	214	213	206	183	188	185	176
30.	174		170	215	264	214	218	201	185	242	184	174
31.	173		172		265		210	199		228		174
am	27.	17.	12.	01.	03.	29.	11.	08.	28.	02.	18.	28.
NW	150	144	161	163	205	208	185	190	180	179	179	168
MW	171	165	176	192	243	230	213	218	193	195	194	188
HW	186	180	194	232	285	259	242	331	221	269	219	206
am	29.	28.	03.	22.	21.	01.	21.	16.	13.	30.	01.	01.

Jahreswerte NW 144 17.02. MW 198 HW 331 16.08.

siehe Tabelle Überleitungen u. Speicherungen d. Berichtsjahrs
Extremwerte beeinflusst

Nr.646 Totes Weib — Mürz

Mst.Nr. 214536 — Art: Schreibpegel — PNP: 847.32 m ü.A.

Tag	I	II	III	IV	V	VI	VII	VIII	IX	X	XI	XII
1.	59	65	100	86	92	64	66	78	60	72	56	78
2.	59	64	101	97	88	63	65	83	60	70	55	73
3.	59	63	111	88	87	68	64	80	59	75	55	67
4.	58	62	101	80	86	96	63	75	59	86	55	65
5.	58	62	88	77	85	103	61	73	58	79	55	63
6.	59	61	80	75	97	87	62	70	58	76	54	63
7.	60	62	76	75	93	78	70	69	58	74	55	62
8.	61	61	74	72	89	84	66	68	58	71	62	61
9.	60	60I	71	79	87	81	63	70	57	69	58	60
10.	59	60I	72	95	86	76	62	67	57	67	57	60
11.	59	59I	73	107	84	85	61	66	56	65	56	67
12.	62	59I	75	108	82	95	60	65	62	64	55	94
13.	65	59I	80	93	81	82	64	64	60	63	56	76
14.	65	60I	78	91	81	75	76	63	58	62	56	71
15.	65	59	97	90	80	75	100	79	64	62	55	70
16.	64	58	90	84	79	71	77	127	85	61	55	77
17.	63	61	91	80	79	69	78	90	72	61	62	88
18.	65	57	86	82	79	70	80	81	67	60	58	81
19.	80	57	79	92	81	67	73	76	67	60	57	74
20.	94	57	75	94	80	65	86	73	71	59	56	71
21.	86	57	73	104	77	64	105	71	94	59	71	72
22.	85	58	71	111	73	63	84	69	99	58	65	84
23.	82	66	68	108	72	63	127	67	85	58	62	85
24.	76	72	67	98	70	74	168	66	78	58	61	75
25.	72	78	66	93	70	70	132	65	89	57	59	71
26.	69	82	65	106	69	70	110	64	106	57	59	68
27.	70	84	64	96	69	90	97	63	88	57	58	67
28.	75	83	64	95	68	74	89	62	81	56	58	65I
29.	71	81	65	96	67	70	86	62	77	56	59	63I
30.	68		69	97	66	69	82	61	74	57	63	63I
31.	66		79		64		82	60		56		62
am	01.	17.	27.	08.	31.	03.	12.	31.	10.	31.	05.	09.
NW	58	56	61	71	63	61	59	60	55	56	54	59
MW	68	64I	79	92	79	75	82	72	70	64	58	71I
HW	97	87	116	134	105	121	211	167	141	93	81	108
am	19.	26.	02.	21.	06.	26.	24.	16.	25.	03.	21.	12.

Jahreswerte NW 54 05.11. MW 73 HW 211 24.07.

Nr.648 Kindthal — Mürz

Mst.Nr. 211243 — Art: Schreibpegel — PNP: 569.64 m ü.A.

Tag	I	II	III	IV	V	VI	VII	VIII	IX	X	XI	XII
1.	121	133	154	143	161	125	130	159	118	121	104	125
2.	119	130	171	154	153	127	130	153	118	119	103	131
3.	119	128	186	152	153	127	127	153	116	126	102	122
4.	119	127	180	143	150	154	124	155	115	138	102	118
5.	117	126	163	138	150	176	122	150	114	131	102	116
6.	118	124	152	136	156	158	120	142	113	127	101	117
7.	118	127	146	136	158	143	132	138	116	124	103	115
8.	116	124	142	133	153	142	130	139	117	123	121	114
9.	114	122	138	133	151	140	123	146	113	120	113	112
10.	112	121	136	146	148	135	120	138	112	117	107	111
11.	112	120	137	163	146	139	118	134	112	115	106	119
12.	112	119	136	178	143	153	116	132	125	114	105	163
13.	116	118	143	158	142	141	118	129	121	112	105	143
14.	116	119I	141	152	141	133	132	128	115	112	105	134
15.	116	117	163	154	140	131	158	137	117	110	104	131
16.	115	115)	159	147	140	128	135	226	131	110	103	133
17.	115	112)	160	142	139	125	136	170	127	110	107	147
18.	116	115)	157	140	140	125	145	154	119	109	107	147
19.	125	114)	149	149	145	122	132	147	119	108	105	138
20.	150	114	145	153	146	121	139	142	117	108	104	135
21.	148	113	141	165	142	119	195	139	135	107	117	141
22.	144	113	139	190	135	119	157	135	145	107	120	150
23.	145	119	136	178	132	122	188	134	135	106	113	157
24.	138	127	134	167	131	135	301	132	128	105	110	147
25.	134	131	132	163	130	130	228	128	127	104	109	142
26.	130	138	130	169	128	125	200	126	163	104	107	136
27.	134	142	129	163	127	186	180	125	139	104	106	133
28.	147	142	128	160	127	144	167	123	131	104	106	130
29.	144	139	128	163	125	134	162	121	126	105	107	126
30.	138		129	164	124	137	162	119	123	105	108	124
31.	135		134		123		162	118		104		122
am	18.	22.	10.	08.	31.	02.	13.	15.	08.	24.	03.	10.
NW	101	107)	122	124	116	106	93	86	95	81	92	94
MW	126	124D	146	154	141	137	151	141	124	113	107	132
HW	197	147)	217	215	189	234	340	269	200	148	132	194
am	27.	26.	03.	22.	06.	27.	24.	16.	26.	08.	21.	12.

Jahreswerte NW 81 24.10. MW 133 HW 340 24.07.

Extremwerte beeinflusst

Nr.659 Mellach — Mur

Mst.Nr. 211847 — Art: Schreibpegel — PNP: 290.80 m ü.A.

Tag	I	II	III	IV	V	VI	VII	VIII	IX	X	XI	XII
1.	189	199	204	207	270	298)	242	259	218	200	240	205
2.	188	197	229	214	267	302)	232	257	219	197	232	229
3.	184	193	244	219	262	296	233	261	217	209	222	224
4.	183	191	249	214	261	301	235	251	213	246	217	215
5.	185	190	239	209	265	310	229	266	210	231	214	208
6.	187	189	226	207	267	319	223	251	207	218	209	210
7.	187	190	218	208	266	311	225	238	204	218	212	205
8.	187	188	215	208	269	301	229	236	213	223	224	202
9.	186	186	211	206	272	294	224	250	210	223	223	200
10.	185	184	209	210	275	285	218	260	205	220	213	197
11.	185	183	207	222	280	279	214	241	209	217	209	207
12.	183	181	207	244	283	288	212	237	228	215	206	252
13.	188	181	209	249	283	284	213	228	239	213	208	259
14.	189	179	212	237	283	280	248	227	225	211	219	239
15.	188	181	218	236	283	269	263)	226	222	211	216	232
16.	188	179	222	233	284	261	254)	354	221	213	209	226
17.	186	173	227	230	288	254	246)	352	219	211	209	233
18.	190	173	225	228	292	257	275)	308	213	210	205	243
19.	191	182	220	230	309	249	267)	289	209	207	203	236
20.	199	180	216	254	324	245	251)	277	207	204	201	230
21.	203	178	213	263	342	247	291)	275	207	204	201	238
22.	199	175	211	303	325	241	284	264	210	209	210	247
23.	201	180	208	303	312	242	269	258	211	204	204	250
24.	197	189	208	292	313	268	338	262	207	201	201	247
25.	196	192	204	274	307	261	320	255	204	199	198	240
26.	194	193	202	264	304	247	299	247	218	199	200	233
27.	191	202	202	261	306	288	284	240	212	197	196	226
28.	206	205	201	256	310	267	272	235	206	196	197	222
29.	207	202	201	260	311	250	261	232	203	195	194	216
30.	204		200	270	308	242	263	227	201	212	196	204
31.	200		201		307)		256	221		268		201
am	27.	26.	01.	08.	04.	18.	13.	31.	23.	29.	06.	08.
NW	151	157	173	196	248	201	202	205	182	186	169	183
MW	192	187	215	240	291)	274)	254)	258	213	212	210	225
HW	233	234	254	322	365	341	369	438	249	294	262	287
am	27.	24.	04.	22.	21.	27.	24.	16.	13.	31.	09.	12.

Jahreswerte NW 151 27.01. MW 231 HW 438 16.08.

siehe Tabelle Überleitungen u. Speicherungen d. Berichtsjahrs
Extremwerte beeinflusst
geteiltes Profil

2008

Tägliche Wasserstände
in cm über dem Pegelnullpunkt

Nr.663 Lieboch — Kainach

Mst.Nr. 211342 — Art: Schreibpegel — PNP: 319.46 m ü.A.

Tag	I	II	III	IV	V	VI	VII	VIII	IX	X	XI	XII
1.	199	226	194	194	196	196	216	219	214	216	199	224
2.	211	200	195	194	196	205	219	214	211	215	198	229
3.	220	197	198	194	195	220	208	210	210	230	197	237
4.	219	210	195	194	194	224	224	224	210	221	196	236
5.	199	214	196	193	198	277	206	230	208	208	196	231
6.	197	214	194	193	197	301	199	220	199	222	199	216
7.	215	214	194	194	194	267	212	216	198	231	198	213
8.	214	213	195	195	194	280	211	220	212	230	211	210
9.	214	197	194	194	193	273	213	222	207	229	211	223
10.	214	195	195	194	193	259	212	210	207	231	207	214
11.	214	213	194	193	192	255	211	220	207	202	208	229
12.	199	210	196	193	192	255	197	220	218	200	209	277
13.	199	210	195	193	192	253	198	215	241	226	217	276
14.	205	210	194	193	192	230	244	223	212	222	216	251
15.	205	210	193	203	192	219	237	208	221	222	205	251
16.	204	196	193	198	196	234	225	249	218	209	203	246
17.	204	191	195	205	193	232	224	224	216	208	214	249
18.	209	203	193	196	192	237	243	225	215	198	207	254
19.	203	210	194	195	197	214	219	218	213	198	207	251
20.	201	209	193	196	216	234	213	220	201	200	207	232
21.	201	210	193	199	216	213	251	225	199	197	207	230
22.	200	210	195	211	206	209	236	217	210	197	202	240
23.	226	196	194	202	208	218	238	209	208	196	199	246
24.	214	194	198	198	208	221	236	224	207	196	208	224
25.	229	208	196	197	208	218	234	227	208	196	208	220
26.	214	212	196	198	217	217	210	220	210	196	208	217
27.	198	203	203	196	225	243	210	217	198	196	212	216
28.	224	201	197	196	209	214	223	219	197	196	212	214
29.	215	201	196	195	207	206	222	217	217	197	199	222
30.	214		195	197	206	220	224	203	215	199	199	221
31.	228		195		198		219	202		199		209
am	28.	17.	11.	04.	12.	01.	13.	31.	12.	24.	05.	01.
NW	195	188	192	192	191	195	195	201	196	195	195	202
MW	210	206	195	197	200	235	220	219	210	209	205	232
HW	251	251	219	242	258	345	300	288	270	274	252	311
am	18.	01.	27.	17.	26.	05.	14.	16.	13.	03.	12.	12.

Jahreswerte NW 188 17.02. MW 212 HW 345 05.06.

durch Kraftwerksbetrieb beeinflusst

Nr.676 Leibnitz — Sulm

Mst.Nr. 211458 — Art: Schreibpegel — PNP: 262.98 m ü.A.

Tag	I	II	III	IV	V	VI	VII	VIII	IX	X	XI	XII
1.	161I	156	152	161	156	150	167	167	160	158	159	186
2.	158I	156	153	160	158	151	164	166	159	156	161	192
3.	158	158	152	159	156	165	164	166	159	163	158	191
4.	157	156	154	158	155	165	161	162	158	213	157	184
5.	157	158	156	157	156	225	162	164	157	180	157	175
6.	157	158	155	157	157	279	160	162	156	171	157	177
7.	157	156	154	158	156	234	159	160	155	167	158	173
8.	157	155	155	158	155	238	161	164	158	164	172	169
9.	156	155	156	157	154	224	162	187	156	163	172	167
10.	156	155	155	157	154	204	159	168	155	163	164	165
11.	156	155	155	159	153	204	157	163	155	162	162	182
12.	157	154	156	161	153	209	156	161	166	160	160	237
13.	162	154	156	159	152	202	155	158	225	159	160	246
14.	164	154	155	157	152	197	206	158	180	159	168	214
15.	163	154	154	157	152	190	199	159	179	159	166	202
16.	162	153	154	158	151	185	172	200	173	159	163	197
17.	161	151I	154	157	151	181	166	174	167	160	162	207
18.	163	151	156	158	151	185	188	166	164	161	161	225
19.	162	155	156	158	153	179	177	162	162	160	162	237
20.	160	154	154	158	179	176	168	161	161	159	161	212
21.	160	153	154	157	177	177	191	163	159	158	160	198
22.	160	153	155	171	168	179	178	160	159	158	161	190
23.	158	153	156	163	162	171	172	165	159	157	158	185
24.	157	153	168	160	160	176	173	222	158	158	157	181
25.	157	153	172	159	157	169	168	186	159	158	158	178
26.	157	153	167	158	156	166	167	173	170	157	157	175
27.	156	153	165	157	154	182	167	168	163	157	156	173
28.	156	153	165	157	153	178	164	165	161	156	156	172
29.	156	152	165	156	152	169	162	163	160	156	158	169
30.	156		163	156	151	169	161	162	160	158	162	167
31.	156		162		151		162	161		158		166
am	09.	18.	01.	30.	31.	02.	13.	14.	11.	02.	27.	10.
NW	155	148	152	155	150	149	155	157	154	156	155	165
MW	159I	154I	158	159	156	189	169	168	164	162	161	190
HW	166I	160	177	177	195	322	251	241	281	238	179	256
am	01.	03.	24.	22.	20.	06.	14.	24.	13.	04.	08.	13.

Jahreswerte NW 148 18.02. MW 166 HW 322 06.06.

Nr.679 Mureck (Schreibpegel) — Mur

Mst.Nr. 211490 — Art: Schreibpegel — PNP: 224.23 m ü.A.

Tag	I	II	III	IV	V	VI	VII	VIII	IX	X	XI	XII
1.	234	244	238	243	280	307	278	288	257	243	263	249
2.	235	242	254	247	279	308	270	286	257	239	258	278
3.	235	237	266	250	276	308	267	289	255	247	251	272
4.	234	236	270	247	274	312	270	281	252	299	246	266
5.	233	237	265	244	277	338	266	296	249	272	244	258
6.	232	237	255	242	280	380	258	282	245	260	241	255
7.	235	236	250	242	279	351	262	272	242	259	245	251
8.	235	235	248	243	280	347	265	271	249	261	255	246
9.	234	231	246	242	282	339	264	290	249	261	259	245
10.	233	229	243	243	285	322	257	290	244	259	248	242
11.	234	230	243	250	288	315	253	275	244	254	245	251
12.	231	229	242	264	290	325	248	272	263	250	242	316
13.	235	229	244	268	290	319	247	263	304	250	245	337
14.	238	227	245	260	289	312	299	265	271	251	252	304
15.	237	229	248	259	290	300	314	260	267	248	251	288
16.	237	226	252	259	290	295	290	358	264	249	245	281
17.	235	220	255	255	294	288	276	360	260	246	245	288
18.	238	218	254	255	296	296	310	325	254	245	243	308
19.	239	228	252	256	308	285	298	310	251	242	241	314
20.	241	225	248	262	329	280	280	300	247	240	241	292
21.	244	227	246	267	345	279	320	300	246	239	239	286
22.	242	223	245	297	330	275	312	291	249	242	246	288
23.	245	225	244	298	319	274	299	288	250	238	240	291
24.	243	228	248	289	318	297	342	316	246	236	238	285
25.	244	234	248	280	314	298	335	297	245	235	239	278
26.	242	234	245	277	312	278	317	284	257	234	239	271
27.	236	240	245	276	312	309	305	276	251	232	236	265
28.	245	240	243	271	314	299	298	273	245	232	237	262
29.	249	240	242	273	314	281	290	269	244	231	234	258
30.	247		240	281	312	276	289	262	243	239	235	251
31.	244		240		312		286	258		282		247
am	28.	18.	01.	09.	04.	23.	13.	31.	11.	29.	06.	09.
NW	218	211	222	236	266	258	240	248	230	217	219	234
MW	238	232	248	261	299	306	286	289	253	249	245	275
HW	258	254	275	310	355	404	364	413	327	315	277	352
am	28.	28.	04.	22.	21.	06.	24.	16.	13.	04.	01.	13.

Jahreswerte NW 211 18.02. MW 265 HW 413 16.08.

in Abstimmung mit d.Hydrometeorolog.Dienst d.Republik Slowenien
siehe Tabelle Überleitungen u. Speicherungen d. Berichtsjahrs
Extremwerte beeinflusst

Nr.697 Lienz — Isel

Mst.Nr. 212167 — Art: Schreibpegel — PNP: 667.20 m ü.A.

Tag	I	II	III	IV	V	VI	VII	VIII	IX	X	XI	XII
1.	209	203	205	204	224	314	321	296	278	231	246	223
2.	204	203	206	206	222	320	314	304	271	230	244	225
3.	206	203)	206	205	223	318	308	292	264	237	242	224
4.	210	203)	206	205	226	331	315	290	267	235	241	221
5.	208	202	204	203	232	318	301	286	262	231	258	222
6.	205	203	202	203	231	318	306	285	269	234	251	221
7.	205	202	204	205	238	322	328	292	273	236	247	220
8.	204	202)	204	204	243	314	315	312	273	236	243	219
9.	203	199)	202	204	249	303	296	303	263	235	241	219
10.	204	200)	203	205	255	303	294	283	266	234	239	219
11.	205	202)	203	210	258	303	298	279	276	234	237	220
12.	205	200)	204	217	261	305	319	279	271	233	236	220
13.	205	202)	205	211	262	302	323	280	277	233	238	219
14.	205	200)	204	210	264	284	314	277	272	234	236	218
15.	204	202)	204	211	268	274	306	292	260	235	233	218
16.	204	201)	205	208	270	270	295	293	252	234	233	217
17.	204	199)	207	209	279	270	300	275	250	235	232	217
18.	205	201)	204	208	298	277	300	273	248	232	229	217
19.	203	202)	203	208	289	287	292	273	246	231	229	216
20.	204	201)	203	210	286	302	301	275	244	230	229	216
21.	204	202	203	216	283	310	320	273	242	230	229	221
22.	204	203	204	218	286	317	294	272	240	229	227	220
23.	203	202	202	216	296	326	287	282	238	228	225	220
24.	203	202)	203	216	290	331	283	274	237	227	226	219
25.	204	204	202	217	291	330	283	267	236	227	226	218)
26.	203	204	201	216	300	337	287	266	235	226	223	215)
27.	203	205	202	215	309	340	294	267	233	226	223	213)
28.	205	204	203	220	329	320	292	267	234	225	224	213)
29.	206	205	202	225	340	314	289	267	233	239	224	213)
30.	204		201	223	351	353	308	268	232	272	224	213)
31.	204		204		331		309	269		251		212)
am	03.	17.	06.	07.	02.	17.	25.	31.	30.	28.	27.	27.
NW	198	194)	198	200	218	265	278	258	228	221	217	208)
MW	205	202)	204	211	274	310	303	281	255	234	234	218)
HW	220	212	212	231	369	379	374	340	308	293	270	230
am	03.	18.	08.	29.	29.	30.	20.	08.	01.	30.	05.	03.

Jahreswerte NW 194) 17.02. MW 244 HW 379 30.06.

siehe Tabelle Überleitungen u. Speicherungen d. Berichtsjahrs
durch Kraftwerksbetrieb beeinflusst

Tägliche Wasserstände
in cm über dem Pegelnullpunkt

Nr.698 Lienz-Peggetz — Drau

Mst.Nr. 212316 — Art: Schreibpegel — PNP: 661.43 m ü.A.

Tag	I	II	III	IV	V	VI	VII	VIII	IX	X	XI	XII
1.	67	66	67	66	88	189	195	167	148	95	118	92
2.	64	65	70	68	87	196	187	175	136	94	115	92
3.	66	62	69	66	87	194	183	162	130	103	114	91
4.	66	66	70	68	90	206	188	159	132	100	112	88
5.	68	64	67	67	97	193	173	154	128	95	144	89
6.	65	64	63	63	96	193	177	155	133	98	131	88
7.	67	64	67	67	102	197	203	165	138	99	124	87
8.	66	66	68	66	108	189	188	186	137	99	118	85
9.	64	63	62	66	114	176	168	180	127	98	115	84
10.	66	59	66	69	120	175	164	157	132	98	112	85
11.	67	63	67	75	124	174	167	151	141	97	110	88
12.	66	62	67	82	127	177	190	153	136	95	109	88
13.	68	63	68	72	128	177	194	151	140	96	111	85
14.	67	61	67	73	132	159	187	147	136	97	108	83
15.	66	65	69	73	136	147	180	164	126	97	105	84
16.	66	63	66	71	139	142	167	167	118	97	103	83
17.	67	58	70	71	149	143	174	146	115	99	101	83
18.	68	62	67	72	173	149	178	143	113	95	99	82
19.	66	64	64	71	164	158	168	142	111	93	98	81
20.	63	63	66	74	164	173	175	144	109	93	99	80
21.	65	63	66	81	159	181	196	142	106	93	98	86
22.	65	66	65	83	162	187	169	140	105	91	96	84
23.	64	64	64	81	172	196	160	151	103	91	95	87
24.	64	63	63	80	166	204	155	142	102	91	95	83
25.	68	67	64	82	166	200	155	135	101	89	93	84
26.	64	67	63	80	175	207	158	132	100	89	91	82
27.	63	67	64	78	185	214	164	133	98	88	91	77
28.	69	67	67	86	206	192	161	132	97	88	91	76
29.	67	68	64	90)	216	185	158	133	96	113	92	76
30.	66		61	89	227	230	178	133	96	154	91	76
31.	66		66		209		182	134		126		73
am	03.	17.	06.	06.	04.	17.	25.	31.	29.	28.	27.	31.
NW	53	53	55	58	77	130	142	116	84	77	76	63
MW	66	64	66	74)	144	183	175	151	120	98	106	84
HW	94	92	92	106	244	272	249	220	171	191	163	99
am	11.	27.	15.	29.	29.	30.	20.	09.	11.	30.	05.	01.

Jahreswerte NW 53 17.02. MW 111 HW 272 30.06.

ausgewertet nach Erhebung der Verbund Austrian Hydro Power AG
siehe Tabelle Überleitungen u. Speicherungen d. Berichtsjahrs
durch Kraftwerksbetrieb beeinflusst

Nr.701 Sachsenburg (Brücke) — Drau

Mst.Nr. 212357 — Art: Schreibpegel — PNP: 555.04 m ü.A.

Tag	I	II	III	IV	V	VI	VII	VIII	IX	X	XI	XII
1.	33	31	28	31	56	160	167	134	111	59	115	67
2.	26	30	32	31	54	166	155	144	107	59	102	67
3.	29	30	31	31	53	163	150	133	96	64	94	65
4.	31	30	34	31	55	176	156	129	98	72	94	63
5.	32	30	31	32	62	164	142	124	93	62	141	61
6.	31	29	29	29	61	164	136	120	92	61	119	60
7.	30	29	28	32	66	168	168	135	100	62	111	60
8.	31	29	30	31	72	162	161	151	108	65	102	56
9.	29	29	28	31	78	150	138	164	92	62	96	56
10.	29	27	28	32	85	145	130	133	92	62	92	55
11.	29	26	30	38	91	145	132	124	106	61	88	58
12.	36	28	30	49	94	148	148	122	103	61	85	57
13.	44	27	33	45	96	153	161	120	106	58	88	56
14.	35	27	31	42	97	141	159	116	115	60	88	55
15.	35	27	32	41	101	125	155	131	99	62	84	54
16.	33	28	33	39	105	117	137	150	88	62	83	54
17.	34	26	34	39	113	114	138	124	84	61	79	53
18.	37	25	32	38	147	119	153	115	82	60	74	53
19.	34	27	31	39	144	124	140	112	78	57	72	51
20.	33	28	31	40	143	138	137	113	76	56	73	52
21.	31	26	31	44	140	146	170	110	74	56	71	54
22.	32	27	31	53	136	150	142	109	70	54	69	58
23.	31	28	29	49	146	160	131	114	70	55	66	57
24.	30	26	30	49	143	171	124	118	68	54	67	57
25.	31	28	28	48	138	166	122	106	66	53	64	56
26.	31	29	29	48	147	173	123	100	65	51	62	54
27.	29	29	29	47	151	182	133	100	64	51	61	50
28.	32	29	29	48	173	163	128	99	62	51	60	49
29.	34	30	30	55	179	152	127	99	62	91	61	48
30.	31		27	56	195	190	142	99	61	164	62	47
31.	31		29		185		150	98		120		43
am	02.	17.	06.	06.	03.	17.	26.	25.	30.	28.	27.	31.
NW	21	21	23	25	46	105	114	84	52	43	51	38
MW	32	28	30	41	113	153	144	121	86	65	84	56
HW	50	42	44	69	209	224	204	195	132	185	156	74
am	13.	28.	04.	29.	30.	30.	21.	09.	14.	30.	05.	01.

Jahreswerte NW 21 02.01. MW 79 HW 224 30.06.

siehe Tabelle Überleitungen u. Speicherungen d. Berichtsjahrs

Nr.715 Millstatt (See) — Millstätter See

Mst.Nr. 212514 — Art: Schreibpegel — PNP: 587.00 m ü.A.

Tag	I	II	III	IV	V	VI	VII	VIII	IX	X	XI	XII
1.	117	117	114	116	127	139	142)	134	143	126	139	135
2.	117	117	115	116	127	139	141)	136	142	125	140	137
3.	117	117	115	116	126	141	139)	138	141	128	139	138
4.	116	117	116	116	126	140	138)	138	140	133	139	137
5.	116	118	117	116	126	140	136)	138	139	133	140	137
6.	117	117	116	116	126	141	136)	138	138	132	139	137
7.	116	117	116	117	126	142	137)	137	137	132	140	137
8.	116	117	116	118	126	142	136)	137	138	132	140	136
9.	116	117	116	118	126	143	136)	143	137	131	139	135
10.	116	117	116	118	126	143	136)	143	136	131	138	134
11.	116	117	116	119	127	143	136)	143	137	130	138	138
12.	116	116	117	122	127	144	135)	142	136	130	137	142
13.	118	115	117	123	127	146	135)	141	136	129	138	142
14.	119	115	117	124	127	148	135)	140	136	129	140	141
15.	118	114	117	124	126	149)	135	144	135)	128	140	141
16.	118	114	117	123	126	149)	134	155	134)	128	139	140
17.	119	114	117	124	127	148)	133	157	134)	127	139	140
18.	119	114	117	124	130	147)	135	158	133)	126	138	140
19.	119	113	117	124	133	147)	135	158	132)	126	137	139
20.	119	113	117	124	138	147)	134	157	131)	126	136	138
21.	119	113	117	124	142	146)	134	157	130)	125	136	139
22.	119	113	117	125	143	144)	134	156	129)	125	135	138
23.	118	113	117	126	145	145)	132	154	129)	125	134	138
24.	118	113	116	126	147	149)	132	155	129	124	134	138
25.	118	114	116	126	146	148)	131	153	128	124	133	137
26.	118	114	116	126	146	147)	131	152	128	124	132	137
27.	117	114	116	126	145	146)	131	150	127	123	132	136
28.	117	114	116	126	144	143)	131	149	127	123	131	135
29.	117	114	116	126	143	142)	131	147	126	126	131	135
30.	117		116	127	141	142)	133	146	126	134	132	134
31.	117		116		140		134	144		137		133
am	27.	16.	02.	02.	01.	01.	25.	01.	30.	26.	28.	01.
NW	113	113	112	115	126	138	130	134	125	123	130	132
MW	118	115	116	122	133	144)	135)	146	134)	128	137	138
HW	121	118	119	127	147	150)	142)	158	144	139	141	143
am	19.	01.	05.	29.	24.	24.	01.	17.	01.	31.	05.	12.

Jahreswerte NW 112 02.03. MW 131 HW 158 17.08.

Seefläche 13,3 km²

Nr.719 Techendorf — Weißensee

Mst.Nr. 212563 — Art: Schreibpegel — PNP: 927.92 m ü.A.

Tag	I	II	III	IV	V	VI	VII	VIII	IX	X	XI	XII
1.	122	123	124	125	117	119	121	120	119	113	130	123
2.	120	123	125	124	117	120	121	121	118	113	128	122
3.	118	123	126	122	117	121	120	122	116	116	124	121
4.	117	123	127	122	117	121	120	122	116	120	121	119
5.	118	123	128	122	117	121	120	122	116	120	121	118
6.	117	124	126	121	117	122	119	121	115	120	119	118
7.	118	124	126	122	117	121	121	121	116	120	118	118
8.	118	124	126	122	116	120	122	122	117	120	117	117
9.	119	125	127	122	116	120	121	127	117	120	117	116
10.	119	125	128	122	116	120	121	125	117	120	117	116
11.	119	125	128	122	116	121	120	122	118	119	117	120
12.	121	126	127	124	116	121	119	121	118	119	117	121
13.	124	124	127	125	116	123	119	120	119	119	119	118
14.	125	123	127	124	116	123	120	119	119	119	120	115
15.	125	123	127	124	116	121	120	122	117	119	119	112
16.	124	124	126	123	116	120	119	129	117	118	118	112
17.	125	125	127	123	116	119	119	128	116	118	118	112
18.	125	125	127	123	121	120	120	128	116	117	117	112
19.	126	126	126	123	123	119	120	128	116	117	117	112
20.	126	125	126	123	123	119	119	128	115	116	117	112
21.	127	125	125	123	123	119	120	127	115	116	117	112
22.	126	125	125	124	121	119	119	126	114	116	117	112
23.	125	125	125	123	121	119	118	125	114	116	116	112
24.	126	125	125	121	119	120	118	124	114	115	116	112
25.	125	125	125	120	118	120	118	123	114	116	117	113
26.	123	125	125	119	118	120	118	122	114	115	117	113
27.	122)	123	126	118	118	120	118	121	114	115	117	112
28.	121	123	126	117	118	121	119	120	113	115	116	112
29.	122	123	126	117	119	121	119	119	113	118	117	112
30.	122		126	117	119	121	119	119	113	125	119	113
31.	123		125		119		119	119		128		113
am	06.	02.	01.	30.	16.	27.	20.	15.	30.	02.	24.	16.
NW	116	121	122	116	115	117	117	117	112	111	116	111
MW	122)	124	126	122	118	120	120	123	116	118	119	115
HW	131	130	131	128	124	125	124	131	120	129	131	124
am	24.	12.	05.	01.	20.	13.	07.	16.	10.	31.	01.	01.

Jahreswerte NW 111 16.12. MW 120 HW 131 24.01.

zeitweise durch Kraftwerksbetrieb beeinflusst
Seefläche 6,4 km²

2008

Tägliche Wasserstände
in cm über dem Pegelnullpunkt

Nr.721 St. Andrä-OWF — Ossiacher See

Mst.Nr. 213272 — Art: Schreibpegel — PNP: 500.29 m ü.A.

Tag	I	II	III	IV	V	VI	VII	VIII	IX	X	XI	XII
1.	89	90	88	94	97	98	105	105	111	98	104	110
2.	89	91	88	94	97	99	104	106	110	97	105	114
3.	89	92	89	94	97	99	103	106	109	99	104	116
4.	89	92	90	94	97	99	103	106	108	103	104	117
5.	89	92	92	93	97	101	104	106	108	103	105	117
6.	89	92	92	93	97	102	103	105	107	103	105	119
7.	89	92	91	94	96	103	103	104	107	103	105	119
8.	89	92	91	94	96	103	104	105	108	102	105	118
9.	89	92	91	94	96	103	104	110	107	102	105	118
10.	89	91	91	94	96	103	104	110	107	101	105	118
11.	88	91	92	94	95	103	103	110	106	101	104	122
12.	89	91	92	97	94	104	102	109	106	101	104	131
13.	91	91	92	98	94	106	102	108	108	100	105	135
14.	91	91	92	98	93	108	106	107	108	100	107	136
15.	91	91	92	98	93	108	108	108	108	100	107	137
16.	91	90	92	98	92	108	108	117	107	99	107	138
17.	91	90	93	98	92	108	107	119	107	99	107	140
18.	92	89	93	97	92	109	109	119	106	98	106	141
19.	92	89	93	97	94	109	108	118	105	98	106	141
20.	92	89	93	97	97	109	108	118	104	97	106	141
21.	92	89	93	98	99	109	110	117	103	97	105	141
22.	92	89	93	99	99	109	110	117	103	97	105	140
23.	92	89	93	99	101	108	109	116	102	97	104	140
24.	92	89	94	99	101	108	108	117	102	96	104	139
25.	92	89	94	99	101	107	107	117	101	96	104	138
26.	91	89	93	99	101	107	107	116	101	96	104	137
27.	91	89	93	98	100	106	108	115	100	95	104	136
28.	91	89	94	98	100	106	108	114	99	95	103	135
29.	91	88	94	98	100	105	107	114	99	97	104	134
30.	91		94	97	100	105	107	113	98	101	105	133
31.	90		94		99		105	112		103		132
am	11.	29.	01.	06.	16.	01.	06.	08.	30.	28.	24.	01.
NW	88	88	86	92	91	98	99	102	97	95	102	105
MW	90	90	92	96	97	105	106	112	105	99	105	130
HW	94	93	95	100	102	110	111	120	111	104	107	142
am	22.	07.	29.	23.	24.	18.	21.	17.	01.	31.	17.	20.

Jahreswerte NW 86 01.03. MW 102 HW 142 20.12.

Seefläche 10,6 km²

Nr.728 Presseggen — Pressegger See

Mst.Nr. 212746 — Art: Schreibpegel — PNP: 558.78 m ü.A.

Tag	I	II	III	IV	V	VI	VII	VIII	IX	X	XI	XII
1.	108	110	110	111	112	113	112)	111)	112)	106)	181	116
2.	108	110	110	111	112	114	112)	111)	113)	106)	176	118
3.	108	111	110	111	112	114	111)	112)	112)	110)	165	117
4.	108	111	111	111	111	115	111)	111)	112)	115)	155	116
5.	108	112	112	111	111	114	111)	110)	112)	113)	150	115
6.	109	112	111	111	111	117	111)	110)	111)	111)	145	115
7.	109	111	110	112	111	115	114)	110)	112)	110)	139	114
8.	108	111	110	112	111	114	115)	111)	112)	109)	131	114
9.	108	110	110	112	110	113	114)	116)	111)	109)	124	113
10.	108	110	110	111	110	113	112)	114)	111)	108)	118	113
11.	108	110	112	112	110	113	112)	113)	111)	108)	115	116
12.	110	110	112	114	110	113	111)	112)	111)	108)	113	116
13.	115	110	112	114	110	115	111)	111)	111)	108)	116	114
14.	112	110	112	113	110	116	113)	111)	112)	108)	116	114
15.	111	110	111	113	110	115	113)	122)	111)	108)	115	113
16.	111	110	111	113	109	114	112)	163)	110)	108	115	113
17.	112	110	112	114	110	114	111)	163)	110)	107	114	114
18.	113	110	112	113	115	114	113)	158)	110)	107	113	114
19.	112	110	111	113	118	114	112)	151)	109)	107	113	113
20.	111	110	111	113	119	113	112)	145)	109)	107	113	113
21.	111	110	111	113	119	113)	112)	139)	109)	107	113	113
22.	111	110	111	115	117	114)	112)	134)	108)	107	113	113
23.	111	109	111	114	116	113)	111)	129)	108)	107	113	113
24.	110	109	112	113	115	113)	110)	127)	108)	107	113	113
25.	110	110	111	113	114	113)	110)	123)	108)	108	113	113
26.	110	110	111	113	114	112)	110)	119)	107)	108	112	113
27.	110	110	111	112	114	112)	111)	116)	107)	108	112	113
28.	110	110	112	112	114	112)	111)	115)	107)	109	112	113
29.	110	110	111	112	114	112)	110)	114)	107)	114	112	113
30.	110		111	112	113	112)	110)	113)	107)	152	114	112
31.	110		111		113		109)	112)		171		112
am	03.	17.	01.	04.	14.	30.	31.	08.	30.	03.	27.	23.
NW	107	109	109	110	109	111)	109)	109)	106)	106)	111	112
MW	110	110	111	113	113	114)	112)	123)	110)	112)	125	114
HW	115	112	113	115	120	117)	115)	166)	113)	176	183	119
am	13.	04.	04.	12.	19.	06.	07.	16.	01.	31.	01.	02.

Jahreswerte NW 106) 03.10. MW 114 HW 183 01.11.

Seefläche 0,7 km²

Nr.731 Federaun — Gail

Mst.Nr. 212787 — Art: Schreibpegel — PNP: 498.54 m ü.A.

Tag	I	II	III	IV	V	VI	VII	VIII	IX	X	XI	XII
1.	109	115	113	126	155	169	143	137	133	116	355	167
2.	107	116	116	127	159	168	141	145	136	115	272	182
3.	106	117	116	126	154	170	140	143	132	127	233	171
4.	107	117	120	124	154	165	138	136	131	164	212	162
5.	109	118	121	123	156	165	136	134	130	140	258	158
6.	110	118	117	122	155	179	134	132	129	133	240	154
7.	109	118	115	124	154	175	143	140	129	131	229	150
8.	108	116	114	125	155	169	160	140	142	130	212	147
9.	108	114	114	124	156	163	152	177	134	127	200	145
10.	107	113	116	125	157	159	144	157	132	125	189	144
11.	105	112	126	138	157	156	140	145	131	124	181	146
12.	126	112	128	184	156	156	139	140	129	122	175	145
13.	173	111	127	171	155	167	139	137	131	121	195	143
14.	136	111	126	156	154	182	153	135	142	120	205	142
15.	126	111	125	150	155	169	162	201	138	119	189	142
16.	123	110	127	146	159	162	151	286	133	118	183	142
17.	128	108	133	145	169	164	146	210	130	117	176	145
18.	133	108	131	143	232	171	155	185	128	117	171	145
19.	132	108	128	154	252	165	151	172	127	116	166	142
20.	127	108	126	160	246	161	146	163	125	116	162	143
21.	125	108	124	158	243	157	153	160	123	115	160	141
22.	124	108	125	181	219	153	149	153	122	114	158	141
23.	121	109	124	175	210	150	146	149	123	113	153	141
24.	119	110	124	166	204	149	142	161	122	113	151	140
25.	118	111	122	162	194	150	140	153	121	112	148	139
26.	117	113	121	160	189	146	137	147	120	112	146	138
27.	116	114	121	155	185	144	140	144	119	111	144	136
28.	118	113	122	153	182	146	137	141	118	112	142	135
29.	118	113	121	155	179	142	136	139	117	206	143	134
30.	117		122	153	176	144	139	137	116	450	148	132
31.	116		123		174		137	134		323		130
am	11.	17.	01.	06.	06.	30.	04.	06.	09.	09.	28.	19.
NW	104	107	112	121	127	139	132	130	114	84	141	100
MW	119	112	122	147	179	161	144	156	128	141	190	146
HW	197	123	135	251	313	197	175	410	153	490	388	191
am	13.	04.	17.	12.	19.	13.	08.	15.	08.	30.	01.	01.

Jahreswerte NW 84 09.10. MW 145 HW 490 30.10.

NW und HW durch Spülspitzen und Abstellungen beeinflusst

Nr.732 Faak (Bundessportheim) — Faaker See

Mst.Nr. 212795 — Art: Schreibpegel — PNP: 553.91 m ü.A.

Tag	I	II	III	IV	V	VI	VII	VIII	IX	X	XI	XII
1.	26	33	29	34	41	38	39	37	36	28	55	52
2.	26	33	29	35	41	38	38	37	36	28	56	61
3.	25	34	29	35	40	39	37	36	35	30	56	65
4.	25	34	31	34	39	39	36	36	34	36	55	65
5.	25	35	33	34	39	41	35	35	34	36	56	65
6.	25	35	33	34	38	43	35	34	33	35	56	66
7.	26	35	32	34	38	45	34	33	33	35	56	64
8.	26	34	32	34	37	45	36	34	34	34	56	63
9.	26	34	32	34	36	45	36	37	34	34	55	61
10.	25	34	32	34	36	44	36	36	33	34	54	59
11.	25	33	32	34	35	44	35	36	34	33	53	63
12.	27	33	33	38	34	44	34	35	33	33	52	68
13.	34	32	33	41	34	47	34	34	34	32	52	71
14.	37	32	33	42	33	50	36	33	34	32	54	70
15.	37	32	32	42	33	50	38	35	34	32	54	70
16.	37	31	32	41	32	49	37	47	33	32	54	70
17.	37	31	34	41	32	49	36	48	33	31	53	71
18.	39	30	34	41	32	50	39	48	32	31	52	72
19.	39	30	34	41	35	49	40	46	32	31	51	72
20.	38	30	34	41	40	48	39	45	31	30	50	71
21.	38	29	34	41	44	48	45	44	31	30	49	69
22.	37	29	34	43	44	46	45	42	30	30	49	68
23.	37	29	34	44	44	45	45	42	30	30	47	66
24.	36	29	35	44	44	44	44	44	30	29	47	64
25.	36	29	35	44	44	43	42	43	30	29	46	62
26.	35	29	35	44	43	42	42	42	29	29	45	61
27.	35	29	34	43	42	41	42	41	29	29	44	59
28.	34	29	35	42	41	41	41	40	29	29	43	58
29.	34	29	35	42	40	40	40	39	29	32	44	56
30.	33		35	41	39	39	39	38	29	44	45	54
31.	33		35		39		38	37		51		53
am	02.	20.	01.	06.	16.	01.	13.	12.	30.	21.	28.	01.
NW	25	27	27	33	30	37	32	32	28	27	43	46
MW	32	32	33	39	38	44	38	39	32	33	51	64
HW	42	36	38	46	47	52	47	52	37	54	58	74
am	18.	02.	25.	22.	23.	13.	23.	18.	01.	31.	01.	17.

Jahreswerte NW 25 02.01. MW 40 HW 74 17.12.

Seefläche 2,7 km²

Tägliche Wasserstände
in cm über dem Pegelnullpunkt

Nr.746 St.Georgen — Längsee

Mst.Nr. 213801 — Art: Schreibpegel — PNP: 549.23 m ü.A.

Tag	I	II	III	IV	V	VI	VII	VIII	IX	X	XI	XII
1.	62	62	61	62	62	63	72	67	60	57	64	68
2.	62	62	61	62	61	62	71	67	59	57	64	69
3.	62	63	61	62	61	63	71	66	59	58	64	69
4.	62	63	62	62	61	63	70	66	59	61	64	70
5.	62	63	62	61	62	66	70	65	58	61	65	70
6.	62	63	62	61	62	67	69	65	58	61	64	71
7.	62	63	62	62	62	68	70	64	58	61	64	72
8.	62	63	62	62	62	69	70	64	58	61	65	72
9.	62	63	62	62	61	69	70	66	58	61	65	71
10.	62	63	62	61	61	68	69	65	58	61	65	71
11.	62	63	62	61	61	68	69	65	58	61	65	73
12.	62	62	62	62	61	69	68	64	59	61	65	75
13.	62	62	63	62	60	71	68	64	62	61	65	75
14.	63	62	63	62	60	71	72	63	62	60	66	75
15.	63	62	63	62	60	71	73	64	63	61	66	75
16.	63	62	63	61	60	70	73	67	62	61	66	74
17.	63	62	63	62	60	71	72	66	62	61	66	75
18.	63	62	63	61	59	71	74	66	61	61	65	75
19.	63	62	63	62	60	71	73	65	61	60	65	75
20.	63	62	62	62	63	71	73	64	60	60	65	75
21.	63	61	62	61	63	71	74	64	60	60	65	75
22.	63	61	62	62	64	71	74	63	59	60	65	75
23.	63	61	62	62	64	71	73	63	59	59	65	75
24.	63	61	62	62	64	73	72	64	59	59	65	74
25.	63	61	62	62	64	72	71	63	58	59	65	74
26.	63	61	62	62	64	72	70	63	58	59	65	74
27.	63	61	62	62	63	72	70	62	58	59	64	73
28.	63	61	62	62	63	72	69	62	57	59	64	73
29.	63	61	62	62	63	72	69	61	57	59	65	72
30.	63		62	62	63	72	68	61	57	62	66	72
31.	62		62		63		68	60		63		72
am	10.	16.	01.	03.	17.	01.	31.	30.	26.	02.	01.	01.
NW	62	61	60	61	59	62	67	60	57	56	63	67
MW	63	62	62	62	62	69	71	64	59	60	65	73
HW	64	63	63	63	64	73	75	67	63	63	67	75
am	22.	02.	05.	01.	20.	23.	21.	02.	15.	30.	30.	12.

Jahreswerte NW 56 02.10. MW 64 HW 75 21.07.

Nr.753 Pörtschach am Wörther See — Wörther See

Mst.Nr. 212985 — Art: Schreibpegel — PNP: 439.01 m ü.A.

Tag	I	II	III	IV	V	VI	VII	VIII	IX	X	XI	XII
1.	101	103	107	114	123	120	123	126)	126	112	115	120
2.	101	103	107	114	123	120	122	126)	125	111	115	123
3.	101	104	107	114	123	120	121	126)	125	113	115	124
4.	100	104	108	114	122	120	121	125)	124	116	116	124
5.	100	105	110	114	122	122	121	124)	123	116	117	126
6.	100	105	110	114	122	123	121	124	123	115	118	127
7.	100	105	109	115	121	124	120	123	122	115	119	128
8.	100	105	110	115	121	123	121	123	123	115	119	128
9.	100	105	110	116	120	123	121	124	122	114	119	127
10.	99	105	110	116	120	122	120	124	122	114	118	128
11.	99	105	109	116	120	122	120	125	122	113	118	131
12.	99	105	111	119	119	123	119	124	121	113	118	137
13.	101	106	110	120	119	123	119	124	122	113	118	141
14.	101	106	110	120	118	124	121	123	122	112	119	143
15.	101	107	110	120	118	124	122	124	121	112	119	145
16.	101	107	111	120	117	123	122	129	120	111	118	146
17.	101	106	111	121	117	123	122	129	120	111	118	147
18.	102	106	111	121	117	124	124	129	119	110	117	148
19.	102	106	111	122	118	123	124	129	118	110	117	149
20.	102	106	111	121	122	123	124	130	118	109	117	149
21.	102	106	111	122	123	124	126)	130	117	109	116	148
22.	102	106	111	123	123	123	125)	130	116	109	116	147
23.	102	105	112	123	123	123	125)	130	116	109	115	147
24.	102	105	113	124	123	123	126)	131	116	108	115	146
25.	101	106	113	124	123	124	127)	131	115	108	116	144
26.	102	106	113	124	122	124	127)	130	115	108	116	142
27.	102	107	113	124	122	124	127)	130	115	108	116	140
28.	102	106	113	124	121	124	127)	129	114	108	116	139
29.	102	107	114	124	121	123	127)	128	113	109	117	137
30.	102		114	123	121	123	126)	128	112	112	118	136
31.	102		114		120		126)	127		114		135
am	05.	01.	01.	02.	17.	01.	13.	15.	30.	28.	01.	01.
NW	98	101	105	113	115	120	118	122	112	112	106	113
MW	101	105	111	119	121	123	123)	127)	120	111	117	137
HW	104	108	115	125	123	125	127)	132	126	117	120	150
am	27.	15.	29.	25.	01.	27.	26.	24.	01.	04.	30.	19.

Jahreswerte NW 98 05.01. MW 118 HW 150 19.12.

durch Seeschleuse beeinflusst
Seefläche 19,3 km²

Nr.758 Gumisch — Gurk

Mst.Nr. 213041 — Art: Schreibpegel — PNP: 394.34 m ü.A.

Tag	I	II	III	IV	V	VI	VII	VIII	IX	X	XI	XII
1.	72	72	72	78	89	88	100)	97	95	86	112	114
2.	69	73	73	78	89	89	97)	100	98	85	107	133
3.	69	73	75	77	88	102	97)	101	96	95	103	122
4.	70	73	76	77	87	101	102)	97	92	133	101	117
5.	71	74	77	76	90	106	98)	97	91	109	102	116
6.	72	74	74	76	91	118	95)	94	89	101	102	119
7.	73	74	73	78	88	118	96)	92	88	98	101	117
8.	73	73	74	80	86	121	98)	92	94	96	102	113
9.	72	72	74	79	86	123	99)	112	92	94	103	112
10.	72	72	75	79	85	119	96)	103	89	93	101	113
11.	72	72	75	81	86	114	94)	97	90	92	99	125
12.	73	71	77	87	86	119	92)	94	90	91	98	160
13.	75	70	77	91	85	120	91)	92	120	91	101)	164
14.	78	70	77	87	84	123	102)	91	108	90	114)	154
15.	77	70	76	85	84	119)	112)	95	106	91	108	149
16.	75	70	76	85	83	116)	98)	166	103	90	105	148
17.	75	67	79	85	83	114)	96)	142	98	89	104	152
18.	80	67	78	85	84	113)	111	129	96	88	102	153
19.	78	70	76	85	90	110)	109	122	95	88	101	150
20.	76	71	75	87	107	109)	101	117	93	87	101	147
21.	76	70	75	87	113	108)	116	119	91	86	101	145
22.	75	71	75	96	109	104)	111	113	90	85	100	144
23.	74	70	75	97	107	102)	105	110	91	85	98	141
24.	73	70	76	93	113	111)	102	120	91	84	97	138
25.	73	71	75	90	105	117)	99	112	90	84	97	136
26.	73	71	75	89	102	103)	97	107	90	83	96	133
27.	72	72	75	88	99	101)	100	105	88	83	95	129
28.	73	71	77	87	95	108)	100	102	87	83	94	128
29.	73	71	78	88	93	102)	96	100	87	84	96	125
30.	73		77	90	91	101)	97	98	87	116	100	120
31.	73		78		90		96	96		119		117
am	02.	17.	03.	03.	15.	01.	16.	08.	29.	27.	20.	01.
NW	64	62	68	75	76	85	72)	83	85	67	88	106
MW	73	71	76	85	93	110)	100)	107	94	93	101)	133
HW	84	77	82	102	119	148)	130)	191	143	156	118	186
am	18.	07.	03.	22.	21.	25.	15.	16.	13.	04.	01.	12.

Jahreswerte NW 62 17.02. MW 95 HW 191 16.08.

durch Seeschleuse beeinflusst

Nr.766 Krottendorf — Lavant

Mst.Nr. 213090 — Art: Schreibpegel — PNP: 354.05 m ü.A.

Tag	I	II	III	IV	V	VI	VII	VIII	IX	X	XI	XII
1.	121	121	119	126	131	128	132	138	130	120	138	165
2.	120	122	121	125	133	140	131	139	130	121	132	152
3.	121	122	124	123	130	160	130	142	129	142	129	145
4.	121	121	124	121	129	154	130	135	127	156	127	137
5.	121	123	122	120	137	230	130	136	126	134	128	139
6.	122	121	118	119	139	207	127	133	125	129	127	147
7.	122	120	121	125	134	181	128	131	125	128	130	138
8.	121	118	121	123	132	181	140	134	129	126	140	134
9.	120	117	120	123	131	173	134	155	125	125	137	131
10.	120	117	121	128	130	166	129	136	124	125	130	130
11.	120	117	122	135	131	165	126	132	123	124	127	165
12.	122	116	122	140	130	165	125	131	130	124	127	193
13.	125	115	124	129	129	166	128	129	153	124	131	163
14.	124	115	121	125	129	161	178	128	134	124	136	153
15.	123	117	120	124	128	157	156	138	137	125	130	149
16.	122	114	121	123	129	152	138	179	131	127	128	149
17.	124	110	125	125	130	152	134	143	127	132	128	160
18.	128	112	123	125	131	150	162	136	126	132	126	160
19.	126	118	120	126	138	146	149	133	125	133	126	156
20.	125	116	119	131	175	146	140	135	124	132	126	150
21.	125	115	119	133	157	144	169	141	124	131	126	147
22.	124	115	122	149	144	140	151	133	123	131	126	145
23.	122	116	120	140	148	138	146	138	123	130	124	144
24.	119	116	122	133	150	144	144	162	123	130	124	142
25.	121	118	120	131	141	141	141	141	123	130	125	140
26.	119	119	119	130	139	136	139	136	127	130	123	137
27.	120	118	121	129	136	141	146	134	123	124	122	137
28.	122	118	123	128	134	142	140	133	122	122	121	136
29.	122	118	123	130	132	135	137	132	122	124	125	130
30.	122		123	131	132	135	139	131	121	143	135	129
31.	121		124		133		137	130		134		128
am	24.	17.	20.	05.	10.	01.	12.	28.	29.	16.	19.	29.
NW	116	109	110	117	125	126	123	124	113	117	117	125
MW	122	117	121	128	136	156	140	138	127	129	128	146
HW	131	126	128	165	186	319	227	238	173	181	154	216
am	18.	05.	03.	22.	20.	05.	14.	16.	12.	03.	30.	01.

Jahreswerte NW 109 17.02. MW 132 HW 319 05.06.

vom 16. bis 27. Okt beeinflusst

Abflüsse

Nr. 1 Bangs
Rhein

Mst.Nr. 200014 Art: Schreibpegel Einzugsgebiet: 4647.9 km²

Zuleitungen aus: 25.5 km² **E(wirksam): 4673.4 km²**

Monat	I	II	III	IV	V	VI	VII	VIII	IX	X	XI	XII
Tag	Tägliche Abflüsse 2008 in m³/s											
1.	58.6	98.5	74.6	100	186	417	327	163	143	131	96.2	91.3
2.	57.4	66.5	84.8	96.8	168	422	308	190	149	130	100	104
3.	70.4	55.4	90.8	93.5	172	426	297	144	159	130	124	100
4.	72.7	71.3	95.6	89.8	202	437	281	164	168	99.2	181	94.4
5.	68.2	93.3	117	74.0	270	426	245	161	285	80.9	181	82.3
6.	57.9	88.2	117	77.8	267	409	241	158	258	117	176	74.1
7.	64.6	92.3	93.8	116	262	494	335	159	745	123	151	70.6
8.	70.0	86.6	81.1	120	275	425	361	160	459	119	106	66.5
9.	87.1	64.7	67.3	122	281	426	280	145	316	117	92.1	102
10.	85.1	50.4	72.0	104	300	415	258	117	298	103	106	120
11.	77.7	78.8	89.9	113	319	432	257	147	292	80.9	106	124
12.	73.0	102	96.3	121	294	409	260	159	284	72.6	111	124
13.	58.6	112	105	94.9	306	398	595	216	303	88.3	115	90.3
14.	81.2	106	85.1	114	304	329	727	181	446	95.4	108	87.7
15.	84.3	122	68.1	130	334	290	462	286	358	89.4	86.1	98.0
16.	80.1	78.2	71.3	121	319	300	368	357	306	93.5	76.8	98.4
17.	84.8	59.4	79.3	121	320	300	332	245	265	86.3	89.7	94.3
18.	79.7	96.5	88.1	110	389	310	309	236	244	71.0	106	84.5
19.	61.9	108	84.2	96.0	365	315	254	221	223	64.4	91.1	77.5
20.	51.7	106	93.7	92.6	347	336	229	218	166	74.1	88.4	72.4
21.	74.6	116	79.5	133	317	331	279	209	139	73.5	95.1	79.9
22.	98.9	102	73.4	189	302	328	240	194	172	88.2	86.6	73.3
23.	95.2	65.8	74.9	182	321	380	227	177	181	82.4	74.7	74.1
24.	86.2	53.9	63.6	163	319	386	208	146	182	74.5	91.0	71.4
25.	101	78.0	98.0	157	306	385	196	166	161	64.3	107	67.6
26.	79.2	89.6	134	152	361	375	167	173	146	60.4	105	65.5
27.	64.4	81.8	102	144	421	365	146	162	110	67.7	92.3	63.2
28.	81.4	90.9	98.2	169	613	299	168	167	96.3	76.5	97.1	63.7
29.	91.8	101	72.6	212	698	278	182	157	133	95.2	84.9	66.3
30.	97.3		62.6	189	650	351	173	121	133	133	71.0	69.7
31.	103		95.7		506		179	105		105		66.1
	Extremwerte in m³/s											
am	05.	10.	10.	06.	02.	17.	28.	31.	28.	26.	30.	29.
NQ	40.5	36.6	43.9	53.2	150	229	109	85.1	78.6	49.2	57.8	51.0
HQ	153	183	192	238	833	530	1086	458	1262	172	246	169
am	31.	15.	05.	22.	28.	07.	13.	16.	07.	01.	06.	11.
	Monatsmittel in m³/s(MQ),l/s.km²(Mq) bzw.Monatssummen in mm (h_A)											
MQ	77.3	86.8	87.4	127	339	373	287	181	244	93.2	107	84.4
Mq	16.6	18.6	18.7	27.1	72.4	79.9	61.4	38.7	52.2	19.9	22.8	18.1
h_A	44	47	50	70	194	207	164	104	135	53	59	47

Reihe: 2003-2007 **Mittlere Monatsmittel in m³/s (MQ),l/s.km²(Mq) bzw. -summen in mm (h_A)**

MQ	71.6	78.3	82.4	115	211	254	176	154	112	95.2	80.8	65.6
Mq	15.3	16.8	17.6	24.6	45.2	54.3	37.6	32.9	24.0	20.4	17.3	14.0
h_A	41	42	47	64	121	141	101	88	62	55	45	36

Reihe: 1996-2008 **Mittlere Monatsmittel mit Extremwerten in m³/s**

NQ	21.5	20.8	23.0	43.1	57.6	94.2	61.4	42.4	40.4	35.9	30.3	0.21
NQ_T	24.5	25.7	30.9	47.3	61.3	113	80.8	49.8	49.1	44.8	38.8	26.2
MNQ_T	45.4	47.5	51.8	66.5	140	194	148	105	81.6	70.9	64.6	50.5
NMQ	51.2	56.4	55.2	62.4	159	197	126	99.1	70.5	75.3	66.8	51.2
MQ	74.7	80.1	87.6	115	256	300	232	179	140	117	111	84.9
HMQ	113	116	130	154	461	487	391	286	244	213	227	144
MHQ	167	170	197	257	485	634	583	636	452	326	312	168
HQ	207	223	348	384	833	1229	1086	1178	1262	758	1433	255

Jahreswerte in m³/s (Q),l/s.km²(Mq), mm (h_L)

	Berichtsjahr			Reihe: 2003 - 2007			Reihe: 1996 - 2008		
NQ	36.6	10.02.		20.8	13.02.2006		20.8	13.02.2006	
NQ_T	50.4	10.02.					24.5	08.01.2006	
$MJNQ_T$							39.2		
NJMQ							113		2005
MQ,Mq,h_A	174	37.2	1176	124	26.6	841	148	31.7	1004
HJMQ							217		1999
MJHQ							983		
HQ	1262	07.09.		1123	23.08.2005		1433	16.11.2002	

NNQ seit 1996: 20.8 13.02.2006 **HHQ seit** 1996: 1433 16.11.2002

Berichtsjahr(J) Überschreitungsdauer der Abflüsse in Tagen Reihe(R): 2003-2007

m³/s	Tage(J)	Tage(R)	m³/s	Tage(J)	Tage(R)	m³/s	Tage(J)	Tage(R)	m³/s	Tage(J)	Tage(R)
10000			500	7	0.4	20.0		365.2	1.00		
8000			350	37	4.2	16.0			0.80		
6000			250	90	30.6	12.0			0.60		
4000			180	119	68.0	9.00			0.40		
3000			140	158	111.6	7.00			0.30		
2000			100	221	187.4	5.00			0.20		
1600			80.0	295	251.0	3.50			0.10		
1200			60.0	357	313.2	2.50			0.06		
900		0.2	40.0	366	356.2	1.80			0.03		
700	2	0.2	30.0		363.4	1.40			0.00		

Im Apr,Jun,Jul,Okt,Nov nach ergänzten Wasserständen ermittelt

Nr. 4 Schruns (Vonbunweg)
Litz

Mst.Nr. 200048 Art: Schreibpegel Einzugsgebiet: 102.0 km²

Monat	I	II	III	IV	V	VI	VII	VIII	IX	X	XI	XII
Tag	Tägliche Abflüsse 2008 in m³/s											
1.	1.71	1.56	3.62	2.71	6.29	16.1	8.74	5.91	3.22	2.54	2.42	1.69
2.	1.68	1.57	4.11	2.46	7.06	17.1	8.18	6.82	3.11	2.78	2.21	1.66
3.	1.68	1.52	3.81	2.42	7.00	15.8	7.66	5.68	2.94	3.63	2.15	1.64
4.	1.67	1.63	3.49	2.22	7.44	14.6	7.69	5.22	2.87	3.20	2.40	1.62
5.	1.66	1.56	3.02	2.08	8.43	14.2	6.88	5.00	2.79	3.14	2.09	1.62
6.	1.75	1.56	2.86	2.19	9.67	13.6	6.70	4.69	2.62	3.61	2.03	1.61
7.	1.77	1.55	2.82	2.14	9.10	12.7	8.48	4.53	3.62	4.21	1.98	1.59
8.	1.72	1.45	2.69	2.10	9.86	10.2	7.25	5.24	3.06	3.56	1.95	1.57
9.	1.67	1.43	2.58	2.23	10.8	10.4	6.83	6.71	2.64	3.23	1.91	1.55
10.	1.64	1.41	2.51	2.52	9.91	13.8	6.38	5.17	2.62	3.04	1.88	1.54
11.	1.63	1.47	2.61	3.10	11.1	14.2	6.06	4.72	2.57	2.88	1.85	1.53
12.	1.66	1.44	3.14	3.06	11.1	11.5	6.61	4.51	2.60	2.77	2.04	1.54
13.	1.62	1.45	3.18	2.34	10.1	11.6	17.1	4.83	3.37	2.67	1.95	1.51
14.	1.58	1.48	2.74	2.29	9.78	8.75	19.3	4.24	7.71	2.62	1.86	1.49
15.	1.58	1.50	2.52	2.19	10.7	7.74	14.0	10.3	6.50	2.55	1.83	1.48
16.	1.58	1.47	2.68	2.16	11.3	7.72	10.9	10.3	5.54	2.78	1.82	1.49
17.	1.58	1.48	2.69	2.14	11.1	8.24	9.39	6.78	4.82	3.44	1.85	1.49
18.	1.57	1.49	2.62	2.82	11.9	8.43	8.88	5.50	4.43	2.73	1.75	1.46
19.	1.57	1.52	2.45	3.59	10.9	9.21	7.68	4.86	4.25	2.56	1.72	1.47
20.	1.57	1.62	2.36	3.24	10.9	9.92	9.46	4.75	3.89	2.47	1.70	1.57
21.	1.56	1.69	2.30	3.79	9.84	10.4	13.8	4.45	3.71	2.38	1.96	2.13
22.	1.60	1.66	2.24	4.94	9.58	10.8	9.04	4.44	3.53	2.33	1.82	2.00
23.	1.53	1.74	2.16	4.73	10.7	12.0	8.01	5.50	3.35	2.33	1.93	1.85
24.	1.56	2.63	2.25	4.57	11.4	12.1	6.96	5.97	3.16	2.23	1.90	1.70
25.	1.55	3.31	2.16	4.89	13.2	10.3	6.42	4.80	3.08	2.17	1.79	1.59
26.	1.53	3.06	2.17	4.65	14.9	9.94	6.08	4.30	2.94	2.14	1.76	1.50
27.	1.55	3.29	2.28	5.19	18.1	8.16	5.81	4.01	2.77	2.10	1.76	1.39
28.	1.59	3.15	2.28	7.01	21.0	7.66	5.77	3.74	2.66	2.24	1.74	1.41
29.	1.55	3.27	2.40	7.04	21.8	8.07	5.12	3.54	2.56	2.29	1.71	1.45
30.	1.57		2.48	5.97	20.7	7.57	5.00	3.38	2.40	2.48	1.68	1.42
31.	1.56		2.74		17.8		4.96	3.25		2.37		1.37
	Extremwerte in m³/s											
am	23.	18.	26.	08.	23.	30.	04.	22.	09.	26.	27.	30.
NQ	1.46	1.20	2.05	1.95	4.25	4.22	2.78	1.78	0.63	2.03	1.08	1.29
HQ	1.94	4.63	4.36	9.11	27.5	29.8	47.9	21.2	10.1	5.43	3.37	2.28
am	07.	24.	01.	29.	29.	10.	13.	15.	14.	16.	12.	21.
	Monatsmittel in m³/s(MQ),l/s.km²(Mq) bzw.Monatssummen in mm (h_A)											
MQ	1.61	1.86	2.71	3.43	11.7	11.1	8.42	5.26	3.51	2.76	1.91	1.58
Mq	15.8	18.2	26.6	33.6	115	109	82.6	51.6	34.4	27.0	18.8	15.5
h_A	42	46	71	87	308	282	221	138	89	72	49	40

Reihe: 2003-2007 **Mittlere Monatsmittel in m³/s (MQ),l/s.km²(Mq) bzw. -summen in mm (h_A)**

MQ	1.79	1.49	2.13	3.60	7.77	8.57	5.71	5.73	4.56	3.32	2.33	1.90
Mq	17.6	14.6	20.9	35.3	76.2	84.0	56.0	56.1	44.7	32.5	22.8	18.6
h_A	47	37	56	91	204	218	150	150	116	87	59	48

Reihe: 1971-2008 **Mittlere Monatsmittel mit Extremwerten in m³/s**

NQ	0.19	.013	0.20	0.30	0.38	0.70	0.47	0.41	0.41	0.42	0.30	0.13
NQ_T	0.52	0.66	0.70	1.28	1.75	2.55	1.56	1.63	1.72	1.15	1.10	0.75
MNQ_T	1.31	1.22	1.41	2.09	4.53	6.78	5.28	3.52	2.85	2.35	1.92	1.54
NMQ	0.74	0.76	1.05	1.84	3.95	6.23	3.01	2.27	2.18	1.72	1.25	0.88
MQ	1.58	1.49	2.15	3.57	8.83	10.8	8.61	5.72	4.44	3.23	2.51	1.93
HMQ	2.50	2.13	3.87	7.97	14.8	18.7	18.4	9.77	7.74	6.97	5.50	2.86
MHQ	3.21	2.95	5.09	8.77	20.6	27.0	26.6	22.4	13.3	8.64	5.71	4.08
HQ	11.9	12.2	17.9	16.5	43.3	57.5	62.1	94.0	37.4	30.9	17.9	14.0

Jahreswerte in m³/s (Q),l/s.km²(Mq), mm (h_L)

	Berichtsjahr			Reihe: 2003 - 2007			Reihe: 1971 - 2008		
NQ	0.63	09.09.		0.25	24.03.2004		.013	01.02.1985	
NQ_T	1.37	31.12.					0.52	29.01.1985	
$MJNQ_T$							1.12		
NJMQ							2.89		1972
MQ,Mq,h_A	4.67	45.8	1447	4.08	40.0	1264	4.58	44.9	1421
HJMQ							6.02		1980
MJHQ							37.0		
HQ	47.9	13.07.		94.0	22.08.2005		94.0	22.08.2005	

NNQ seit 1971: .013 01.02.1985 **HHQ seit** 1971: 94.0 22.08.2005

Berichtsjahr(J) Überschreitungsdauer der Abflüsse in Tagen Reihe(R): 2003-2007

m³/s	Tage(J)	Tage(R)	m³/s	Tage(J)	Tage(R)	m³/s	Tage(J)	Tage(R)	m³/s	Tage(J)	Tage(R)
10000			500			20.0	3	1.0	1.00	366	365.0
8000			350			16.0	9	2.8	0.80		365.2
6000			250			12.0	22	9.4	0.60		
4000			180			9.00	57	28.0	0.40		
3000			140			7.00	82	58.4	0.30		
2000			100			5.00	112	102.8	0.20		
1600			80.0			3.50	149	155.0	0.10		
1200			60.0			2.50	213	211.4	0.06		
900			40.0		0.2	1.80	275	287.4	0.03		
700			30.0		0.2	1.40	364	325.2	0.00		

durch Kraftwerksbetrieb beeinflusst
Im Jän,Feb,Mrz,Apr,Jun,Jul,Aug,Sep,Dez n.erg.Wasserständen erm.

Abflüsse

Nr. 6 Lorüns-Äule III

Mst.Nr. 231662 Art: Schreibpegel Einzugsgebiet: 535.2 km²

Zuleitungen aus: 176.3 km² Ableitungen aus: 673.2 km² E(wirksam): 38.3km²

Monat	I	II	III	IV	V	VI	VII	VIII	IX	X	XI	XII
Tag	Tägliche Abflüsse 2008 in m³/s											
1.	3.09	2.91	3.02	3.82	4.14	17.0	13.4	5.36	3.27	3.19	2.87	3.05
2.	3.04	2.94	3.00	3.85	3.95	31.1	16.8	4.84	3.30	3.20	2.82	2.98
3.	3.17	2.89	2.98	3.99	3.93	38.1	15.4	4.83	3.18	3.46	2.84	2.94
4.	3.06	2.97	2.96	3.98	4.33	35.7	8.12	4.84	3.26	3.28	2.92	2.92
5.	3.03	2.90	2.95	4.02	4.34	32.7	6.11	4.61	3.27	3.24	2.81	2.94
6.	3.24	2.96	3.02	4.06	4.20	24.9	6.05	4.66	3.22	3.23	2.82	2.98
7.	3.18	2.98	3.04	4.12	3.98	28.9	10.8	4.70	3.54	3.20	2.79	2.92
8.	3.06	2.94	3.05	4.07	4.81	18.4	15.8	4.81	3.27	3.18	2.76	2.91
9.	3.06	2.91	3.08	4.12	6.19	28.6	6.68	4.76	3.23	3.16	2.78	2.95
10.	3.03	2.91	3.05	4.26	7.07	25.6	6.29	4.81	3.23	3.18	2.82	2.96
11.	3.00	2.94	3.14	4.31	7.03	28.4	5.87	4.61	3.22	3.10	2.82	2.94
12.	3.05	2.89	3.37	4.31	7.48	22.9	5.89	4.64	3.19	3.29	2.88	2.94
13.	2.98	2.92	3.36	4.18	6.38	14.6	43.2	5.12	3.33	3.10	3.01	2.91
14.	3.00	2.90	3.29	4.23	5.37	11.5	45.1	4.92	3.92	3.12	2.77	2.95
15.	2.99	2.86	3.33	4.18	6.50	5.63	27.3	6.78	3.34	3.11	2.76	2.95
16.	3.03	2.84	3.56	4.19	6.97	10.2	22.9	7.73	3.26	3.16	2.71	2.97
17.	3.00	2.85	3.65	4.21	7.30	13.3	26.7	4.95	3.22	3.36	2.82	2.93
18.	3.00	2.86	3.66	4.25	9.92	14.1	9.49	5.04	3.27	3.16	2.79	2.89
19.	2.97	2.86	3.63	4.33	6.03	8.63	7.06	4.98	3.15	3.08	2.79	2.89
20.	2.96	2.88	3.62	4.38	5.09	6.67	12.0	4.79	3.16	3.17	2.78	3.03
21.	2.96	2.90	3.69	14.4	4.17	5.74	34.1	4.69	3.16	3.12	3.09	3.75
22.	3.10	2.86	3.60	18.4	4.10	6.21	11.3	5.25	3.18	3.10	3.02	3.72
23.	2.97	2.80	3.60	4.63	5.04	17.5	9.49	4.96	3.39	3.02	2.90	3.67
24.	2.96	2.84	3.51	4.56	5.70	30.8	7.07	5.24	3.47	3.03	2.92	3.58
25.	2.96	3.15	3.48	4.80	7.83	15.5	8.80	4.93	3.47	2.99	13.2	3.47
26.	2.95	2.86	3.49	4.63	14.3	14.9	12.2	4.99	3.51	3.02	9.99	3.41
27.	2.95	2.88	3.50	4.67	33.5	8.59	9.19	4.83	3.51	3.05	3.01	3.35
28.	2.93	2.86	3.52	4.91	43.2	9.30	9.40	4.75	3.46	2.99	2.92	3.33
29.	2.91	2.89	3.52	4.98	47.7	6.99	5.34	4.71	3.50	2.86	2.93	3.36
30.	2.89		3.55	4.54	48.5	7.01	5.33	4.67	3.51	2.96	3.04	3.25
31.	2.93		3.59		28.1		4.75	4.67		2.90		3.22
	Extremwerte in m³/s											
am	21.	25.	02.	02.	07.	21.	31.	05.	20.	28.	27.	18.
NQ	2.56	2.43	2.63	3.29	3.01	4.18	3.36	3.50	2.61	2.52	2.22	2.63
HQ	3.59	8.62	3.98	61.5	81.2	61.6	138	18.2	10.1	6.98	41.4	4.62
am	06.	25.	12.	21.	30.	10.	13.	15.	14.	12.	25.	06.
	Monatsmittel in m³/s(MQ),l/s.km²(Mq) bzw.Monatssummen in mm (h_A)											
MQ	3.01	2.90	3.35	5.11	11.5	18.0	13.8	5.01	3.33	3.13	3.45	3.13
Mq	78.7	75.8	87.4	133	301	470	360	131	87.0	81.7	90.0	81.8
h_A	211	190	234	346	806	1217	965	351	226	219	233	212

Reihe: 2003-2007 **Mittlere Monatsmittel in m³/s (MQ),l/s.km²(Mq) bzw. -summen in mm (h_A)**

MQ	3.11	3.02	3.47	4.06	5.37	6.85	5.69	6.84	4.50	4.03	4.02	2.97
Mq	81.2	78.8	90.5	106	140	179	149	179	118	105	105	77.5
h_A	218	197	242	275	375	464	398	478	305	282	272	201

Reihe: 1985-2008 **Mittlere Monatsmittel mit Extremwerten in m³/s**

NQ	1.86	1.79	1.81	2.51	2.23	2.66	2.91	1.59	2.49	1.67	1.67	2.01
NQ_T	2.01	2.01	2.12	2.76	2.77	3.76	3.63	3.61	2.78	1.90	1.88	2.11
MNQ_T	2.82	2.72	2.90	3.58	3.69	4.87	5.37	4.45	3.33	2.83	2.71	2.71
NMQ	2.38	2.19	2.69	3.30	3.12	4.20	4.27	4.08	2.99	2.42	2.40	2.19
MQ	3.59	3.21	3.35	4.18	8.83	10.3	10.3	6.67	4.16	4.40	4.21	3.02
HMQ	18.6	9.86	4.53	5.54	37.4	35.5	47.7	13.5	7.79	18.3	17.1	4.03
MHQ	10.5	8.18	9.17	24.9	60.8	71.0	62.9	55.9	22.5	31.5	25.6	10.3
HQ	90.2	63.1	50.1	75.0	155	136	167	250	77.5	77.3	73.9	50.1

Jahreswerte in m³/s (Q),l/s.km²(Mq), mm (h_A)

	Berichtsjahr			Reihe: 2003 - 2007			Reihe: 1985 - 2008		
NQ	2.22	27.11.		1.67	24.10.2007		1.59	08.08.1993	
NQ_T	2.71	16.11.					1.88	05.11.2007	
$MJNQ_T$							2.42		
NJMQ							3.68		1998
MQ,Mq,h_A	6.32	165	5217	4.49	117	3711	5.53	144	4564
HJMQ							10.8		1999
MJHQ							107		
HQ	138	13.07.		250	23.08.2005		250		23.08.2005

NNQ seit 1985: 1.59 08.08.1993 **HHQ seit** 1985: 250 23.08.2005

Berichtsjahr(J) Überschreitungsdauer der Abflüsse in Tagen Reihe(R): 2003-2007

m³/s	Tage(J)	Tage(R)	m³/s	Tage(J)	Tage(R)	m³/s	Tage(J)	Tage(R)	m³/s	Tage(J)	Tage(R)
10000			500			20.0	22	4.6	1.00		
8000			350			16.0	27	6.6	0.80		
6000			250			12.0	40	9.6	0.60		
4000			180			9.00	51	13.4	0.40		
3000			140		0.2	7.00	64	19.8	0.30		
2000			100		0.2	5.00	92	75.0	0.20		
1600			80.0		0.2	3.50	179	192.0	0.10		
1200			60.0		0.2	2.50	366	357.4	0.06		
900			40.0	5	0.6	1.80		365.2	0.03		
700			30.0	12	1.2	1.40			0.00		

ausgewertet nach Erhebungen der Vorarlberger Illwerke-AG
siehe Tabelle Überleitungen u. Speicherungen d. Berichtsjahrs
seit Ende 1984 in der Entnahmestrecke des Walgauwerkes
durch Kraftwerksrückgabe beeinflusst

Nr. 7 Klösterle (ÖBB) Alfenz

Mst.Nr. 200592 Art: Schreibpegel Einzugsgebiet: 66.6 km²

Monat	I	II	III	IV	V	VI	VII	VIII	IX	X	XI	XII
Tag	Tägliche Abflüsse 2008 in m³/s											
1.	1.66	1.32	1.97	1.48	4.56	13.9	10.8	5.22	3.53	2.76	2.23	1.67
2.	1.69	1.26	2.06	1.47	4.22	14.3	10.5	5.27	3.56	2.63	2.18	1.68
3.	1.65	1.24	1.93	1.47	4.42	13.8	9.62	4.53	3.41	3.03	2.13	1.60
4.	1.68	1.26	1.80	1.38	5.08	13.2	10.2	4.38	3.37	2.84	2.18	1.52
5.	1.63	1.25	1.58	1.35	6.05	11.7	8.20	4.26	3.29	2.80	2.06	1.50
6.	1.66	1.25	1.47	1.35	6.41	13.1	8.29	4.03	3.22	3.16	2.07	1.58
7.	1.60	1.22	1.44	1.37	6.57	12.7	10.8	3.92	4.01	3.58	2.05	1.60
8.	1.44	1.19	1.40	1.34	6.92	11.7	9.36	4.60	3.64	3.32	2.03	1.52
9.	1.40	1.17	1.34	1.35	7.22	11.6	8.12	5.95	3.42	3.09	1.98	1.55
10.	1.43	1.17	1.37	1.63	7.80	13.4	7.77	4.57	3.44	2.92	1.92	1.54
11.	1.38	1.22	1.36	2.17	8.18	13.6	7.64	4.29	3.34	2.80	1.92	1.49
12.	1.43	1.23	1.79	2.59	7.81	11.4	8.33	4.16	3.44	2.72	1.97	1.52
13.	1.36	1.26	1.76	2.37	7.71	11.9	14.1	4.55	4.03	2.62	1.96	1.46
14.	1.36	1.13	1.67	2.32	8.06	9.57	14.2	4.04	6.25	2.61	1.93	1.47
15.	1.35	1.12	1.75	2.28	7.98	8.03	9.43	7.26	5.15	2.58	1.92	1.46
16.	1.33	1.08	1.78	2.02	7.59	7.62	6.49	7.80	4.49	2.82	1.77	1.42
17.	1.36	1.09	1.79	2.08	7.11	8.80	6.49	5.73	4.04	3.41	1.91	1.46
18.	1.42	1.09	1.68	2.15	8.65	9.53	6.26	5.12	3.76	2.83	1.77	1.42
19.	1.48	1.09	1.55	2.36	6.84	10.2	5.57	4.74	3.53	2.69	1.78	1.42
20.	1.48	1.08	1.52	2.54	6.86	11.2	6.95	4.67	3.36	2.60	1.69	1.45
21.	1.43	1.08	1.51	2.98	6.44	11.7	9.25	4.36	3.24	2.52	1.88	1.44
22.	1.34	1.02	1.49	3.25	6.05	12.2	7.25	4.29	3.20	2.48	1.73	1.45
23.	1.36	0.99	1.48	2.88	6.41	13.1	6.27	5.08	3.25	2.45	1.73	1.42
24.	1.36	1.09	1.40	2.77	6.67	13.6	5.65	5.22	3.07	2.37	1.71	1.41
25.	1.36	1.25	1.37	3.03	7.31	12.6	5.30	4.41	3.01	2.32	1.80	1.41
26.	1.34	1.23	1.35	2.91	8.88	12.4	5.13	4.13	2.91	2.27	1.69	1.36
27.	1.31	1.40	1.31	3.14	12.9	11.0	4.87	3.98	2.79	2.21	1.67	1.33
28.	1.28	1.34	1.30	4.17	17.8	10.6	4.70	3.83	2.75	2.31	1.72	1.32
29.	1.31	1.43	1.33	5.51	17.8	10.4	4.52	3.73	2.67	2.29	1.65	1.32
30.	1.33		1.40	4.73	17.5	10.8	4.66	3.63	2.63	2.30	1.67	1.37
31.	1.31		1.44		14.6		4.63	3.55		2.23		1.27
	Extremwerte in m³/s											
am	29.	23.	26.	05.	01.	16.	30.	08.	29.	23.	20.	01.
NQ	1.09	0.80	1.17	1.17	3.23	2.61	4.29	2.93	2.46	1.24	1.04	1.13
HQ	2.11	1.92	2.46	5.84	20.7	21.8	29.6	11.6	7.47	5.74	2.46	2.05
am	02.	13.	01.	29.	28.	23.	13.	15.	14.	16.	03.	01.
	Monatsmittel in m³/s(MQ),l/s.km²(Mq) bzw.Monatssummen in mm (h_A)											
MQ	1.44	1.19	1.56	2.41	8.34	11.7	7.78	4.69	3.53	2.70	1.89	1.47
Mq	21.6	17.9	23.5	36.2	125	175	117	70.4	52.9	40.5	28.4	22.0
h_A	58	45	63	94	335	454	313	188	137	108	74	57

Reihe: 2003-2007 **Mittlere Monatsmittel in m³/s (MQ),l/s.km²(Mq) bzw. -summen in mm (h_A)**

MQ	1.53	1.25	1.58	3.06	6.58	7.34	5.17	4.90	4.06	3.02	2.05	1.60
Mq	23.0	18.8	23.8	46.0	98.9	110	77.7	73.6	60.9	45.4	30.9	24.1
h_A	62	47	64	119	265	286	208	197	158	122	80	62

Reihe: 1998-2008 **Mittlere Monatsmittel mit Extremwerten in m³/s**

NQ	0.62	0.56	0.45	1.17	1.57	2.61	1.77	1.15	1.13	1.19	1.04	0.75
NQ_T	0.98	0.73	0.63	1.34	2.68	2.74	1.99	1.57	1.73	1.67	1.23	1.08
MNQ_T	1.22	1.14	1.26	1.86	4.72	5.77	4.07	3.25	2.84	2.36	1.89	1.46
NMQ	1.10	0.93	0.90	2.42	5.26	5.16	2.60	2.02	2.15	2.53	1.81	1.29
MQ	1.48	1.32	1.84	3.07	8.02	8.42	6.03	4.97	4.15	3.21	2.38	1.73
HMQ	2.10	1.63	2.80	4.17	13.5	11.7	8.32	6.75	6.17	4.16	3.98	2.16
MHQ	2.96	2.24	4.75	7.99	17.0	19.6	17.8	20.8	11.2	7.55	4.92	2.64
HQ	10.8	3.28	18.7	13.0	25.6	34.6	33.4	77.3	21.6	14.4	14.2	4.11

Jahreswerte in m³/s (Q),l/s.km²(Mq), mm (h_A)

	Berichtsjahr			Reihe: 2003 - 2007			Reihe: 1998 - 2008		
NQ	0.80	23.02.		0.45	16.03.2006		0.45	16.03.2006	
NQ_T	0.99	23.02.					0.63	15.03.2006	
$MJNQ_T$							1.05		
NJMQ							2.67		2003
MQ,Mq,h_A	4.06	61.0	1928	3.52	52.8	1671	3.90	58.5	1851
HJMQ							4.94		1999
MJHQ							29.8		
HQ	29.6	13.07.		77.3	23.08.2005		77.3	23.08.2005	

NNQ seit 1998: 0.45 16.03.2006 **HHQ seit** 1998: 77.3 23.08.2005

Berichtsjahr(J) Überschreitungsdauer der Abflüsse in Tagen Reihe(R): 2003-2007

m³/s	Tage(J)	Tage(R)	m³/s	Tage(J)	Tage(R)	m³/s	Tage(J)	Tage(R)	m³/s	Tage(J)	Tage(R)
10000			500			20.0		0.2	1.00	365	354.0
8000			350			16.0	3	1.0	0.80	366	359.8
6000			250			12.0	20	3.4	0.60		365.2
4000			180			9.00	42	12.0	0.40		
3000			140			7.00	66	33.0	0.30		
2000			100			5.00	96	89.0	0.20		
1600			80.0			3.50	138	140.8	0.10		
1200			60.0			2.50	186	183.8	0.06		
900			40.0			1.80	226	252.4	0.03		
700			30.0		0.2	1.40	303	302.0	0.00		

Im Apr,Mai,Jun,Jul,Aug,Sep,Okt nach erg.Wasserständen erm.

Abflüsse

Nr. 8 Bürs (Brücke L82) Alvier

Mst.Nr. 200097 Art: Schreibpegel Einzugsgebiet: 72.2 km²

Ableitungen aus: 12.5 km² E(wirksam): 59.7km²

Monat	I	II	III	IV	V	VI	VII	VIII	IX	X	XI	XII
Tag	Tägliche Abflüsse 2008 in m³/s											
1.	1.19	0.95	1.31	1.33	5.13	7.54	5.27	3.89	3.13	2.50	2.03	1.22
2.	1.20	0.90	1.34	1.39	4.75	7.85	4.97	4.26	3.08	2.47	1.97	1.19
3.	1.17	0.92	1.33	1.46	4.91	7.67	4.43	3.49	3.01	2.59	1.82	1.17
4.	1.19	0.92	1.24	1.42	5.48	7.48	4.71	3.20	3.01	2.45	1.98	1.15
5.	1.19	0.87	1.09	1.38	5.71	8.46	4.28	3.04	2.92	2.30	1.79	1.14
6.	1.25	0.93	1.06	1.33	5.60	7.92	4.38	2.87	2.86	2.13	1.70	1.11
7.	1.22	0.95	1.10	1.23	5.53	8.04	5.60	2.83	4.00	2.02	1.62	1.09
8.	1.25	0.91	1.01	1.18	5.75	7.40	5.13	2.93	3.39	1.90	1.56	1.08
9.	1.33	0.95	1.02	1.35	6.07	7.49	4.44	2.99	3.10	1.79	1.55	1.07
10.	1.31	0.97	1.01	1.99	6.36	7.99	4.14	2.81	2.95	1.68	1.53	1.06
11.	1.31	0.97	1.02	2.70	6.41	8.12	4.03	2.76	2.97	1.62	1.49	1.04
12.	1.32	1.00	1.31	2.92	6.38	7.30	4.36	2.76	3.06	1.61	1.54	1.03
13.	1.18	0.93	1.45	2.38	6.29	7.27	9.41	4.51	3.67	1.59	1.51	1.01
14.	1.18	0.94	1.32	2.37	6.28	6.19	12.2	3.16	5.37	1.58	1.47	1.00
15.	1.20	0.93	1.36	2.18	6.41	5.47	6.94	7.17	4.47	1.56	1.44	1.01
16.	1.19	0.90	1.42	2.03	6.45	5.10	4.56	8.19	3.79	1.63	1.42	1.02
17.	1.21	0.87	1.39	1.98	6.29	5.88	4.19	5.31	3.40	1.68	1.45	1.00
18.	1.21	0.88	1.32	2.05	9.03	5.82	3.89	4.42	3.23	1.58	1.42	0.98
19.	1.26	0.95	1.18	2.22	8.23	5.84	3.59	4.02	3.09	1.55	1.39	0.96
20.	1.15	0.97	1.10	2.30	7.39	5.56	5.44	3.97	2.96	1.59	1.36	0.97
21.	1.10	0.90	1.14	2.60	7.05	5.41	6.69	3.75	2.88	1.63	1.43	1.33
22.	1.16	0.92	1.19	3.13	6.66	5.62	4.94	3.94	2.83	1.60	1.41	1.21
23.	1.02	0.94	1.18	3.17	6.93	5.66	4.60	4.42	2.74	1.58	1.38	1.12
24.	1.06	1.03	1.14	2.84	7.43	5.52	4.09	4.68	2.65	1.55	1.37	1.08
25.	1.07	1.08	1.12	2.84	7.77	5.48	3.78	4.09	2.55	1.53	1.33	1.05
26.	1.07	1.08	1.08	2.87	8.26	5.56	3.60	3.75	2.50	1.52	1.28	1.02
27.	1.10	1.08	1.10	3.30	9.12	5.26	3.41	3.59	2.41	1.51	1.26	0.99
28.	1.09	1.12	1.12	4.61	9.22	4.96	3.69	3.44	2.34	1.67	1.24	0.98
29.	1.10	1.13	1.19	6.09	8.81	5.06	3.41	3.31	2.28	1.76	1.23	0.97
30.	1.02		1.30	5.37	8.13	5.29	3.39	3.22	2.28	1.77	1.23	0.96
31.	1.01		1.34		7.55		3.05	3.14		1.72		0.97
	Extremwerte in m³/s											
am	18.	04.	11.	09.	02.	16.	31.	07.	24.	25.	29.	18.
NQ	0.73	0.64	0.84	1.14	4.33	4.81	2.54	1.70	1.95	1.27	1.10	0.79
HQ	1.81	1.41	1.86	7.27	10.7	10.1	17.1	13.0	6.39	3.04	2.40	1.51
am	27.	04.	12.	29.	28.	02.	14.	15.	14.	04.	01.	21.
	Monatsmittel in m³/s(MQ),l/s.km²(Mq) bzw.Monatssummen in mm (h_A)											
MQ	1.17	0.96	1.20	2.47	6.82	6.47	4.86	3.87	3.10	1.80	1.51	1.06
Mq	19.6	16.1	20.1	41.3	114	108	81.4	64.8	51.9	30.1	25.2	17.8
h_A	53	40	54	107	306	281	218	174	134	81	65	46

Reihe: 2003-2007 **Mittlere Monatsmittel in m³/s (MQ),l/s.km²(Mq) bzw. -summen in mm (h_A)**

MQ	1.20	1.11	1.52	2.32	3.90	4.27	3.37	3.56	2.89	2.43	1.66	1.19
Mq	20.2	18.5	25.5	38.9	65.4	71.5	56.4	59.6	48.4	40.7	27.8	19.9
h_A	54	46	68	101	175	185	151	160	126	109	72	52

Reihe: 1990-2008 **Mittlere Monatsmittel mit Extremwerten in m³/s**

NQ	0.17	0.23	.038	0.07	0.45	0.80	0.31	0.15	0.49	0.14	0.15	0.30
NQ_T	0.63	0.58	0.58	0.94	1.20	2.05	1.78	1.43	1.18	1.07	0.89	0.81
MNQ_T	0.95	0.90	0.99	1.49	3.20	3.34	2.68	2.15	1.90	1.66	1.48	1.11
NMQ	0.70	0.68	1.03	1.51	2.95	2.86	2.10	1.86	1.62	1.46	1.13	0.85
MQ	1.17	1.06	1.51	2.43	5.02	4.82	4.31	3.37	2.93	2.30	1.98	1.46
HMQ	1.71	1.59	2.41	3.22	12.2	8.88	7.75	5.85	4.23	3.04	3.86	2.13
MHQ	2.06	2.38	4.18	6.94	12.9	12.6	14.1	14.7	9.81	6.34	4.92	4.55
HQ	4.90	15.2	11.4	12.5	63.6	24.5	29.3	42.5	21.8	14.9	15.2	21.5

Jahreswerte in m³/s (Q),l/s.km²(Mq), mm (h_J)

	Berichtsjahr			Reihe: 2003 - 2007			Reihe: 1990 - 2008		
NQ	0.64	04.02.		0.47	03.03.2005		.038	10.03.1990	
NQ_T	0.87	05.02.					0.58	12.03.2005	
$MJNQ_T$							0.82		
NJMQ							2.08		2003
MQ,Mq,h_A	2.95	49.4	1561	2.45	41.0	1298	2.71	45.3	1434
HJMQ							3.52		1999
MJHQ							23.4		
HQ	17.1	14.07.		42.5	22.08.2005		63.6	22.05.1999	

NNQ seit 1990: .038 10.03.1990 **HHQ seit** 1990: 63.6 22.05.1999

Berichtsjahr(J) Überschreitungsdauer der Abflüsse in Tagen Reihe(R): 2003-2007

m³/s	Tage(J)	Tage(R)	m³/s	Tage(J)	Tage(R)	m³/s	Tage(J)	Tage(R)	m³/s	Tage(J)	Tage(R)
10000			500			20.0		0.2	1.00	336	325.8
8000			350			16.0		0.2	0.80	366	339.6
6000			250			12.0	1	0.4	0.60		364.2
4000			180			9.00	5	1.0	0.40		365.2
3000			140			7.00	29	5.4	0.30		
2000			100			5.00	72	20.4	0.20		
1600			80.0			3.50	112	72.6	0.10		
1200			60.0			2.50	163	145.0	0.06		
900			40.0			1.80	186	212.4	0.03		
700			30.0			1.40	229	279.8	0.00		

siehe Tabelle Überleitungen u. Speicherungen d. Berichtsjahrs
Im Jän,Okt nach ergänzten Wasserständen ermittelt

Nr. 10 Garsella Lutz

Mst.Nr. 200105 Art: Schreibpegel Einzugsgebiet: 95.5 km²

Monat	I	II	III	IV	V	VI	VII	VIII	IX	X	XI	XII
Tag	Tägliche Abflüsse 2008 in m³/s											
1.	1.78	1.98	7.78	3.55	12.2	13.8	9.97	8.72	2.67	1.64	3.58	1.77
2.	1.73	1.93	7.51	4.12	10.3	15.2	8.64	9.72	2.52	1.69	3.37	1.72
3.	1.90	1.83	5.91	4.50	11.2	14.1	6.39	6.27	2.32	3.29	2.81	1.68
4.	1.90	1.83	4.77	3.68	12.8	12.6	7.80	5.12	2.46	3.28	2.99	1.56
5.	1.98	1.81	3.68	3.47	13.8	13.1	4.39	4.91	2.36	3.28	2.37	1.38
6.	2.71	1.96	3.26	3.48	14.0	12.3	5.10	4.92	2.32	4.73	2.13	1.22
7.	3.87	2.18	3.13	3.32	13.8	11.9	10.7	4.62	5.48	6.89	1.93	1.20
8.	3.34	1.99	2.92	2.94	14.1	10.2	6.70	6.33	3.90	4.55	1.76	1.10
9.	2.52	1.90	2.86	3.12	15.4	11.4	4.43	9.28	3.00	3.51	1.65	1.18
10.	2.28	1.89	3.01	4.63	15.7	15.4	3.45	6.42	2.48	3.01	1.55	1.21
11.	2.23	1.88	2.96	6.27	15.3	12.9	2.80	5.80	2.46	2.44	1.51	1.14
12.	2.36	1.87	6.28	6.40	13.9	9.92	3.14	4.84	2.37	2.23	1.73	1.06
13.	2.24	1.86	6.55	4.86	13.5	13.7	22.0	8.09	3.20	2.11	1.75	1.07
14.	2.16	1.88	6.43	4.75	13.5	8.11	22.9	5.17	8.23	2.12	1.61	1.24
15.	2.07	1.90	5.82	4.42	13.5	6.09	9.02	13.1	6.00	2.00	1.53	1.36
16.	2.06	1.81	5.78	4.05	14.2	6.13	5.60	11.6	4.47	2.93	1.52	1.51
17.	2.15	1.75	5.92	4.05	12.5	8.72	5.80	6.06	4.00	6.65	1.70	1.62
18.	2.19	1.78	5.18	5.06	13.8	10.2	5.46	4.96	3.45	3.74	1.60	1.57
19.	2.49	1.84	4.01	6.54	11.2	10.0	3.21	4.09	3.20	3.21	1.48	1.65
20.	2.52	1.93	3.55	7.22	10.3	10.3	8.57	3.93	2.72	2.55	1.40	2.07
21.	2.39	1.98	3.43	8.92	8.28	10.5	12.8	2.86	2.46	2.23	3.76	6.48
22.	2.61	2.04	3.19	12.0	7.60	10.9	9.72	2.78	2.31	2.13	3.46	4.87
23.	2.39	2.19	3.03	11.9	8.75	11.0	9.21	6.96	2.20	2.04	2.45	4.04
24.	2.30	3.04	2.88	11.0	10.2	10.4	7.86	7.42	2.05	1.85	2.24	3.22
25.	2.30	3.47	2.80	12.5	13.9	10.1	7.28	4.83	1.95	1.74	1.97	2.96
26.	2.19	3.35	2.62	10.6	18.3	9.93	7.00	3.84	1.82	1.61	1.71	2.56
27.	2.11	4.46	2.46	11.1	20.2	8.00	6.76	3.71	1.70	1.57	1.65	2.31
28.	2.01	3.62	2.43	14.5	20.0	6.71	6.99	3.42	1.61	2.60	1.75	2.14
29.	2.07	4.11	3.13	17.1	18.7	6.66	5.98	3.16	1.56	3.17	1.73	2.15
30.	2.17		3.70	13.3	16.4	7.43	5.93	2.88	1.53	3.44	1.74	2.21
31.	2.05		3.92		14.9		6.24	2.76		3.14		2.11
	Extremwerte in m³/s											
am	02.	04.	28.	09.	22.	28.	11.	22.	30.	02.	20.	13.
NQ	1.60	1.63	2.24	2.75	6.78	5.06	2.14	1.95	1.45	1.51	1.32	0.96
HQ	5.50	6.09	11.7	20.2	23.8	25.5	44.0	24.1	10.7	9.58	8.27	7.64
am	07.	29.	12.	29.	27.	10.	13.	15.	14.	16.	21.	21.
	Monatsmittel in m³/s(MQ),l/s.km²(Mq) bzw.Monatssummen in mm (h_A)											
MQ	2.29	2.28	4.22	7.11	13.6	10.6	7.80	5.76	2.96	2.95	2.08	2.04
Mq	24.0	23.9	44.2	74.5	143	111	81.7	60.3	31.0	30.9	21.8	21.4
h_A	64	60	118	193	382	288	219	162	80	83	56	55

Reihe: 2003-2007 **Mittlere Monatsmittel in m³/s (MQ),l/s.km²(Mq) bzw. -summen in mm (h_A)**

MQ	2.49	1.70	3.78	6.62	9.04	8.21	5.57	6.26	4.79	3.97	2.54	1.94
Mq	26.0	17.8	39.6	69.4	94.7	86.0	58.3	65.6	50.1	41.5	26.6	20.3
h_A	70	45	106	180	254	223	156	176	130	111	69	53

Reihe: 1966-2008 **Mittlere Monatsmittel mit Extremwerten in m³/s**

NQ	0.50	0.43	0.56	0.66	1.44	1.79	0.93	0.92	1.02	0.72	0.79	0.50
NQ_T	0.50	0.50	0.57	0.66	1.61	2.11	1.23	0.96	1.08	0.78	0.79	0.50
MNQ_T	1.30	1.31	1.57	2.60	5.66	6.62	4.26	2.71	2.31	1.88	1.72	1.50
NMQ	0.67	0.59	1.05	2.27	5.23	5.26	3.29	1.78	1.68	1.34	1.20	0.62
MQ	2.02	2.12	3.70	6.44	12.0	12.5	9.60	6.37	5.18	3.68	3.16	2.54
HMQ	4.56	4.88	9.07	12.1	23.8	28.0	19.7	11.8	10.7	11.5	10.8	5.95
MHQ	7.08	7.26	13.6	19.0	29.5	35.5	39.1	34.7	24.4	16.7	12.3	11.9
HQ	36.2	30.9	63.6	33.0	64.7	77.6	76.9	110	48.8	73.6	48.3	57.5

Jahreswerte in m³/s (Q),l/s.km²(Mq), mm (h_J)

	Berichtsjahr			Reihe: 2003 - 2007			Reihe: 1966 - 2008		
NQ	0.96	13.12.		0.56	03.03.2006		0.43	11.02.1969	
NQ_T	1.06	12.12.					0.50	17.12.1968	
$MJNQ_T$							1.03		
NJMQ							3.47		1971
MQ,Mq,h_A	5.32	55.7	1762	4.75	49.7	1571	5.79	60.6	1917
HJMQ							8.09		1970
MJHQ							52.4		
HQ	44.0	13.07.		110	23.08.2005		110	23.08.2005	

NNQ seit 1964: 0.43 11.02.1969 **HHQ seit** 1964: 110 23.08.2005

Berichtsjahr(J) Überschreitungsdauer der Abflüsse in Tagen Reihe(R): 2003-2007

m³/s	Tage(J)	Tage(R)	m³/s	Tage(J)	Tage(R)	m³/s	Tage(J)	Tage(R)	m³/s	Tage(J)	Tage(R)
10000			500			20.0	4	1.6	1.00	366	358.8
8000			350			16.0	8	4.2	0.80		364.0
6000			250			12.0	41	17.6	0.60		365.0
4000			180			9.00	71	47.0	0.40		365.2
3000			140			7.00	92	84.6	0.30		
2000			100			5.00	132	135.8	0.20		
1600			80.0			3.50	175	180.4	0.10		
1200			60.0			2.50	236	230.6	0.06		
900			40.0		0.2	1.80	316	282.4	0.03		
700			30.0		0.6	1.40	355	316.2	0.00		

vom 1. bis 6. Dez Sohlschwelleneinbau
Im Jän,Feb,Mrz,Apr,Mai,Jun,Jul,Aug,Sep,Dez n.erg.Wasserst.erm.

Abflüsse

Nr. 11 Beschling III

Mst.Nr. 231688 Art: Schreibpegel Einzugsgebiet: 1118.6 km²

Zuleitungen aus: 170.0 km² Ableitungen aus: 741.4 km² E(wirksam): 547.2 km²

Tägliche Abflüsse 2008 in m³/s

Tag	I	II	III	IV	V	VI	VII	VIII	IX	X	XI	XII
1.	8.72	11.1	20.8	18.5	48.0	69.2	42.4	32.8	22.1	15.1	11.9	13.3
2.	13.6	10.2	21.2	21.8	45.6	79.7	47.4	36.5	19.0	14.8	11.3	14.3
3.	13.4	6.82	24.7	23.6	43.8	88.3	46.6	27.5	17.1	14.6	15.0	11.8
4.	11.4	10.8	26.9	20.9	46.7	84.7	42.0	31.5	17.4	10.4	16.9	14.2
5.	8.92	11.1	17.0	15.6	49.8	83.4	32.5	30.4	15.4	10.3	12.0	11.5
6.	9.47	12.0	15.6	14.2	51.8	72.5	26.6	29.6	13.0	19.0	14.6	8.72
7.	15.7	10.7	15.8	21.1	52.7	75.4	41.9	23.5	17.7	18.7	13.1	8.68
8.	16.6	14.1	13.4	17.8	56.3	63.6	49.1	30.5	24.4	19.6	8.83	12.8
9.	15.5	8.15	9.98	16.0	60.9	69.1	38.0	32.2	22.7	15.2	8.23	13.2
10.	9.30	7.37	16.9	21.8	64.8	70.2	35.9	22.0	12.1	18.2	12.0	10.5
11.	13.4	14.3	13.4	25.8	67.4	78.6	33.6	29.0	13.3	10.8	9.71	8.36
12.	8.85	14.0	17.0	32.0	62.9	71.6	32.6	28.2	17.0	9.42	12.3	15.5
13.	8.34	13.3	27.2	25.9	61.2	65.2	91.9	34.0	20.1	13.3	14.8	9.20
14.	14.7	14.0	25.2	17.3	59.6	53.6	146	30.3	33.2	12.8	12.3	7.66
15.	14.3	13.1	27.5	23.1	61.2	37.4	92.5	54.8	29.6	14.7	8.77	12.2
16.	14.7	7.74	23.7	23.5	65.2	45.0	72.5	76.4	24.4	12.1	8.45	11.0
17.	13.8	7.02	24.7	23.7	63.9	49.5	74.6	46.6	21.0	16.4	16.2	11.2
18.	13.9	11.1	26.4	28.1	77.2	49.6	51.8	35.8	20.8	13.4	14.0	9.78
19.	11.4	13.1	22.4	32.5	62.0	45.2	39.4	31.6	18.1	9.03	12.1	11.4
20.	6.85	12.4	18.3	31.3	56.3	46.2	51.2	31.2	13.2	14.6	10.0	8.90
21.	13.2	12.5	15.8	43.0	50.8	45.8	104	27.2	11.6	14.0	18.1	24.8
22.	11.7	10.2	14.5	62.5	48.0	46.9	63.6	23.9	14.7	15.4	11.2	23.8
23.	12.1	7.52	13.0	36.1	49.4	56.7	54.2	30.7	15.5	12.2	9.73	22.4
24.	12.2	8.00	11.6	43.1	54.4	75.4	42.7	35.2	14.0	11.4	18.9	16.4
25.	12.0	19.1	15.9	48.3	58.7	59.6	41.1	29.3	13.8	8.44	24.0	13.7
26.	7.10	20.2	15.9	43.0	74.5	57.2	41.3	29.5	17.6	8.29	20.6	13.0
27.	6.69	14.7	17.7	43.0	96.2	45.9	31.6	28.0	10.4	12.8	13.5	14.3
28.	12.0	18.3	16.6	52.7	115	39.4	38.3	25.3	10.1	12.9	12.7	9.79
29.	10.6	18.1	10.8	62.1	112	32.7	31.1	22.1	16.0	15.9	8.59	14.9
30.	10.2		15.7	49.8	107	38.8	27.8	20.5	12.2	15.9	8.47	14.5
31.	13.5		19.4		83.3		29.4	15.0		13.8		10.0

Extremwerte in m³/s

am	29.	06.	09.	05.	04.	29.	30.	31.	29.	26.	10.	11.
NQ	4.89	5.87	7.45	9.84	34.2	24.4	20.4	13.5	9.31	7.80	7.80	6.91
HQ	27.0	27.9	33.2	115	147	110	208	101	44.1	25.7	50.0	31.4
am	16.	25.	12.	21.	28.	10.	13.	15.	14.	17.	25.	21.

Monatsmittel in m³/s(MQ),l/s.km²(Mq) bzw.Monatssummen in mm (h_A)

MQ	11.8	12.1	18.5	31.3	64.7	59.9	51.4	31.6	17.6	13.7	12.9	13.0
Mq	21.5	22.1	33.9	57.1	118	109	93.9	57.8	32.2	25.0	23.6	23.7
h_A	58	55	91	148	317	284	252	155	83	67	61	61

Reihe: 2003-2007 **Mittlere Monatsmittel in m³/s (MQ),l/s.km²(Mq) bzw. -summen in mm (h_A)**

MQ	13.6	11.9	18.1	26.4	39.2	38.5	28.2	31.5	23.6	20.0	14.5	11.5
Mq	24.9	21.7	33.0	48.2	71.6	70.4	51.5	57.5	43.1	36.5	26.5	21.0
h_A	67	54	88	125	192	182	138	154	112	98	69	54

Reihe: 1985-2008 **Mittlere Monatsmittel mit Extremwerten in m³/s**

NQ	3.72	5.03	5.34	8.32	10.5	14.2	11.6	9.57	8.28	7.33	5.40	4.38
NQ_T	3.93	5.24	5.62	10.1	12.4	16.2	12.4	10.7	9.19	7.65	5.65	5.07
MNQ_T	9.17	9.17	10.3	13.8	28.0	28.5	21.5	16.1	14.0	11.7	10.3	9.54
NMQ	6.30	7.52	12.3	15.1	24.8	28.0	19.2	14.6	14.1	13.1	10.9	6.69
MQ	14.0	13.9	19.5	27.1	49.6	49.0	42.2	32.5	25.2	20.5	18.4	15.6
HMQ	25.2	21.5	30.1	41.1	129	100	109	54.0	47.9	31.1	42.0	22.6
MHQ	38.5	34.6	47.6	71.7	132	142	133	151	78.7	67.3	53.3	51.9
HQ	109	143	189	132	464	287	307	629	188	220	177	206

Jahreswerte in m³/s (Q),l/s.km²(Mq), mm (h_A)

	Berichtsjahr			Reihe: 2003 - 2007			Reihe: 1985 - 2008		
NQ	4.89	29.01.		3.72	16.01.2006		3.72	16.01.2006	
NQ_T	6.69	27.01.					3.93	15.01.2006	
$MJNQ_T$							8.25		
NJMQ							20.8		2003
MQ,Mq,h_A	28.3	51.7	1634	23.0	42.1	1330	27.4	50.0	1581
HJMQ							42.7		1999
MJHQ							239		
HQ	208	13.07.		629	23.08.2005		629	23.08.2005	

NNQ seit 1985: 3.72 16.01.2006 **HHQ seit** 1985: 629 23.08.2005

Berichtsjahr(J) Überschreitungsdauer der Abflüsse in Tagen Reihe(R): 2003-2007

m³/s	Tage(J)	Tage(R)	m³/s	Tage(J)	Tage(R)	m³/s	Tage(J)	Tage(R)	m³/s	Tage(J)	Tage(R)
10000			500			20.0	172	170.2	1.00		
8000			350		0.2	16.0	205	225.0	0.80		
6000			250		0.2	12.0	297	290.0	0.60		
4000			180		0.2	9.00	339	328.6	0.40		
3000			140	1	0.6	7.00	363	350.8	0.30		
2000			100	5	1.4	5.00	366	363.8	0.20		
1600			80.0	12	3.2	3.50		365.2	0.10		
1200			60.0	40	8.6	2.50			0.06		
900			40.0	88	36.6	1.80			0.03		
700			30.0	119	87.0	1.40			0.00		

siehe Tabelle Überleitungen u. Speicherungen d. Berichtsjahrs
seit Ende 1984 in der Entnahmestrecke des Walgauwerkes durch Kraftwerksrückgabe beeinflusst

Nr. 12 Amerlügen Samina

Mst.Nr. 200501 Art: Schreibpegel Einzugsgebiet: 70.0 km²

Ableitungen aus: 25.5 km² E(wirksam): 44.5km²

Tägliche Abflüsse 2008 in m³/s

Tag	I	II	III	IV	V	VI	VII	VIII	IX	X	XI	XII
1.	0.98	0.70	1.64	1.42	3.06	1.67	1.24	3.08	1.35	1.01	2.94	1.12
2.	0.96	0.70	1.65	1.37	2.14	1.78	1.12	3.70	1.25	1.02	2.60	1.09
3.	0.97	0.67	1.49	1.29	2.78	1.67	0.96	2.48	1.23	1.15	1.93	1.06
4.	0.98	0.69	1.30	1.20	3.45	1.66	1.05	2.51	1.25	1.09	1.80	1.04
5.	1.03	0.68	1.13	1.17	4.41	2.03	0.93	2.01	1.19	1.06	1.42	1.05
6.	1.31	0.71	1.01	1.21	3.73	2.86	1.08	1.86	1.22	1.08	1.18	1.05
7.	1.77	0.75	0.99	1.16	3.32	4.68	2.70	1.86	5.33	1.05	1.12	1.03
8.	1.43	0.70	0.98	1.09	3.34	1.64	2.44	1.90	3.19	1.00	1.08	1.00
9.	1.23	0.68	0.96	1.23	4.03	1.48	1.65	1.93	2.11	0.98	1.04	0.98
10.	1.14	0.68	1.01	1.85	4.89	1.79	1.41	1.81	1.56	0.96	1.01	0.99
11.	1.11	0.66	1.08	2.29	5.23	2.00	1.35	1.77	1.47	0.94	0.99	0.98
12.	1.20	0.66	3.09	1.97	4.20	1.90	1.60	1.83	1.42	0.93	1.10	0.96
13.	1.14	0.65	2.37	1.66	3.08	2.84	8.85	4.40	2.83	0.99	1.31	0.95
14.	1.12	0.64	1.76	1.51	2.81	1.85	12.9	2.49	5.31	0.93	1.22	0.98
15.	1.11	0.64	1.62	1.41	2.93	1.43	4.78	12.7	4.03	0.92	1.09	1.03
16.	1.23	0.64	2.00	1.37	3.24	1.37	4.42	8.71	2.99	1.10	1.07	1.10
17.	1.18	0.63	2.02	1.41	3.34	1.36	4.01	5.44	2.11	1.65	1.24	1.08
18.	1.18	0.63	1.70	1.60	6.67	1.33	3.54	4.24	1.71	1.03	1.16	1.02
19.	1.23	0.63	1.40	1.71	4.23	1.43	3.04	2.86	1.46	0.97	1.11	0.99
20.	1.17	0.63	1.28	1.79	3.01	1.37	4.39	2.38	1.34	0.94	1.06	1.06
21.	1.11	0.65	1.25	2.13	2.26	1.25	4.96	2.06	1.28	0.93	1.56	4.47
22.	1.16	0.66	1.21	6.16	1.94	1.17	3.68	2.06	1.23	0.93	1.46	2.36
23.	1.05	0.66	1.16	4.84	1.91	1.25	3.40	2.64	1.18	0.95	1.23	1.54
24.	0.98	0.96	1.10	3.03	2.13	1.22	3.00	3.24	1.13	0.91	1.20	1.13
25.	0.92	1.23	1.06	3.30	2.60	1.21	2.72	2.14	1.10	0.90	1.15	1.03
26.	0.85	1.07	1.04	2.90	3.04	1.19	2.38	1.71	1.07	0.89	1.08	0.92
27.	0.80	1.22	1.03	2.83	3.85	1.15	2.07	1.52	1.04	0.89	1.06	0.90
28.	0.75	1.09	1.07	4.00	3.56	1.10	2.65	1.46	1.03	1.57	1.07	0.86
29.	0.71	1.09	1.36	7.26	3.11	1.06	2.55	1.39	1.03	2.43	1.07	0.81
30.	0.72		1.82	3.84	2.53	1.05	2.09	1.35	1.02	1.87	1.09	0.80
31.	0.71		1.76		1.95		1.89	1.34		1.75		0.79

Extremwerte in m³/s

am	29.	16.	09.	08.	23.	30.	06.	31.	29.	27.	10.	30.
NQ	0.70	0.62	0.95	1.06	1.61	1.03	0.91	1.30	1.00	0.87	0.96	0.78
HQ	2.40	1.89	6.46	10.8	8.51	7.52	31.6	34.2	9.14	3.06	3.98	6.03
am	07.	24.	12.	29.	18.	06.	13.	15.	14.	17.	01.	21.

Monatsmittel in m³/s(MQ),l/s.km²(Mq) bzw.Monatssummen in mm (h_A)

MQ	1.07	0.76	1.43	2.33	3.32	1.66	3.06	2.93	1.85	1.12	1.32	1.17
Mq	24.1	17.1	32.1	52.4	74.5	37.3	68.8	65.9	41.5	25.2	29.6	26.2
h_A	64	43	86	136	200	97	184	176	108	68	77	68

Reihe: 2003-2007 **Mittlere Monatsmittel in m³/s (MQ),l/s.km²(Mq) bzw. -summen in mm (h_A)**

MQ	0.91	0.84	1.50	1.98	2.41	1.93	1.38	1.89	1.29	1.36	1.00	0.92
Mq	20.5	18.8	33.7	44.5	54.2	43.3	31.0	42.6	29.0	30.5	22.4	20.7
h_A	55	47	90	115	145	112	83	114	75	82	58	54

Reihe: 2004-2008 **Mittlere Monatsmittel mit Extremwerten in m³/s**

NQ	0.59	0.61	0.69	0.82	0.78	0.72	0.62	0.75	0.70	0.74	0.63	0.55
NQ_T	0.60	0.61	0.70	0.82	0.79	0.74	0.66	0.78	0.71	0.74	0.64	0.57
MNQ_T	0.70	0.72	0.83	1.15	1.51	1.03	0.84	1.00	0.94	0.82	0.79	0.75
NMQ	0.66	0.76	1.23	1.14	1.12	1.32	1.03	1.06	0.97	0.93	0.67	0.61
MQ	0.96	0.86	1.61	2.11	2.71	1.98	1.79	2.32	1.52	1.11	1.04	0.98
HMQ	1.41	1.10	2.08	3.39	3.49	3.20	3.06	3.67	2.05	1.33	1.41	1.53
MHQ	3.58	2.33	6.84	9.04	10.4	10.8	22.7	27.2	10.7	4.24	2.32	2.95
HQ	10.8	4.98	13.6	23.0	19.1	19.9	33.1	69.3	31.7	7.57	4.22	6.03

Jahreswerte in m³/s (Q),l/s.km²(Mq), mm (h_A)

	Berichtsjahr			Reihe: 2003 - 2007			Reihe: 2004 - 2008		
NQ	0.62	16.02.		0.55	22.12.2004		0.55	22.12.2004	
NQ_T	0.63	18.02.					0.57	22.12.2004	
$MJNQ_T$							0.62		
NJMQ							1.28		2007
MQ,Mq,h_A	1.84	41.4	1308	1.46	32.8	1037	1.59	35.7	1128
HJMQ							1.84		2008
MJHQ							36.5		
HQ	34.2	15.08.		69.3	23.08.2005		69.3	23.08.2005	

NNQ seit 1991: 0.23 07.12.1997 **HHQ seit** 1991: 158 22.05.1999

Berichtsjahr(J) Überschreitungsdauer der Abflüsse in Tagen Reihe(R): 2003-2007

m³/s	Tage(J)	Tage(R)	m³/s	Tage(J)	Tage(R)	m³/s	Tage(J)	Tage(R)	m³/s	Tage(J)	Tage(R)
10000			500			20.0		0.4	1.00	295	198.8
8000			350			16.0		0.4	0.80	338	284.2
6000			250			12.0	2	1.2	0.60	366	361.2
4000			180			9.00	2	2.4	0.40		365.2
3000			140			7.00	5	3.4	0.30		
2000			100			5.00	11	6.6	0.20		
1600			80.0			3.50	35	18.0	0.10		
1200			60.0			2.50	74	35.6	0.06		
900			40.0			1.80	117	66.8	0.03		
700			30.0		0.2	1.40	163	112.2	0.00		

siehe Tabelle Überleitungen u. Speicherungen d. Berichtsjahrs
Im Mrz,Apr,Mai,Jun,Jul nach ergänzten Wasserständen ermittelt

Abflüsse

Nr. 14 Gisingen III

Mst.Nr. 200147 Art: Schreibpegel Einzugsgebiet: 1281.0 km²

Zuleitungen aus: 170.0 km² Ableitungen aus: 25.5 km² E(wirksam): 1425.5 km²

Monat	I	II	III	IV	V	VI	VII	VIII	IX	X	XI	XII
Tag	Tägliche Abflüsse 2008 in m³/s											
1.	14.2	24.3	45.9	60.2	83.1	135	109	88.5	72.1	61.7	24.2	41.3
2.	18.7	30.8	47.9	56.4	78.8	153	117	94.5	62.9	38.3	26.9	38.6
3.	22.6	18.9	65.9	59.9	77.0	160	120	67.1	63.3	42.9	41.6	32.7
4.	22.0	38.9	61.4	61.4	93.0	158	107	81.8	65.4	34.7	40.9	32.6
5.	15.9	20.0	48.1	39.4	106	158	87.4	78.7	47.3	33.1	43.2	23.4
6.	20.7	26.2	45.9	37.5	114	146	72.9	81.2	50.4	77.2	47.0	23.8
7.	24.8	28.9	61.9	74.3	108	147	113	82.2	50.5	52.6	39.5	22.0
8.	27.3	33.9	44.0	50.3	122	135	121	83.6	61.9	44.5	31.7	20.4
9.	38.9	25.0	27.0	48.3	116	137	110	78.2	64.0	54.3	31.5	35.7
10.	20.2	13.4	49.8	64.9	126	145	107	56.2	60.9	49.9	41.2	28.3
11.	24.9	31.2	38.9	62.9	131	146	95.5	91.1	52.8	28.1	40.3	35.9
12.	22.2	36.2	58.1	57.9	117	140	89.0	86.0	57.5	31.0	29.4	31.0
13.	21.2	40.5	55.0	49.6	129	138	163	86.5	54.2	47.4	23.2	22.0
14.	40.9	41.2	57.8	55.4	127	123	234	80.1	77.8	51.9	31.8	23.0
15.	23.0	44.0	43.5	55.2	129	94.9	177	136	80.5	44.7	25.5	27.6
16.	25.8	25.2	50.4	52.7	140	115	155	155	71.3	46.9	20.3	29.2
17.	27.9	19.8	58.7	56.9	138	116	146	110	61.2	47.6	42.5	36.7
18.	24.8	40.3	52.6	60.4	148	119	137	95.6	72.1	38.6	40.9	19.0
19.	18.7	36.0	59.7	58.2	135	115	111	97.7	58.1	25.2	33.0	20.7
20.	14.7	35.5	50.6	58.8	127	115	117	93.1	51.5	47.6	35.5	22.7
21.	27.2	29.8	41.5	66.2	116	116	186	85.2	58.1	48.3	46.1	44.2
22.	33.7	19.6	33.0	119	108	117	146	79.7	69.7	45.8	27.4	49.1
23.	26.5	22.1	31.3	74.4	114	130	140	83.4	76.4	27.7	17.8	42.3
24.	30.4	27.4	20.3	82.0	110	152	122	80.5	54.0	34.7	36.9	29.8
25.	19.7	49.4	48.7	93.1	125	134	120	97.3	54.5	25.9	33.8	31.8
26.	14.3	38.2	49.8	75.9	148	127	111	92.3	55.2	28.1	28.2	24.9
27.	13.6	39.6	60.9	74.0	170	119	94.3	84.7	42.1	42.3	27.9	36.1
28.	38.5	41.0	47.5	102	186	99.1	113	80.5	39.9	38.7	36.2	27.5
29.	31.8	43.2	31.6	124	180	91.5	105	74.7	64.4	49.2	28.1	27.6
30.	36.1		34.4	107	170	102	96.0	71.7	46.4	51.3	33.4	22.1
31.	23.8		60.1		153		92.3	56.6		31.9		24.3
	Extremwerte in m³/s											
am	11.	16.	09.	05.	03.	18.	31.	31.	28.	25.	19.	11.
NQ	10.3	6.92	13.6	18.5	50.6	26.5	18.5	20.7	17.0	13.0	12.0	11.7
HQ	67.9	117	156	183	241	197	294	223	122	128	100	90.4
am	23.	15.	03.	29.	28.	03.	13.	15.	04.	06.	06.	21.
	Monatsmittel in m³/s(MQ),l/s.km²(Mq) bzw.Monatssummen in mm (h_A)											
MQ	24.7	31.7	47.8	67.9	127	129	123	87.4	59.9	42.7	33.5	29.9
Mq	17.3	22.3	33.5	47.7	88.8	90.8	86.3	61.3	42.0	29.9	23.5	21.0
h_A	46	56	90	124	238	235	231	164	109	80	61	54
	Reihe: 2003-2007 Mittlere Monatsmittel in m³/s (MQ),l/s.km²(Mq) bzw. -summen in mm (h_A)											
MQ	37.3	33.2	42.1	58.6	90.7	99.2	77.6	72.1	64.2	55.7	39.5	29.4
Mq	26.2	23.3	29.6	41.1	63.6	69.6	54.4	50.6	45.0	39.1	27.7	20.6
h_A	70	58	79	107	170	180	146	135	117	105	72	53
	Reihe: 1971-2008 Mittlere Monatsmittel mit Extremwerten in m³/s											
NQ	3.58	3.58	6.92	7.79	10.9	18.9	15.2	4.93	5.14	8.16	6.63	5.44
NQ_T	11.0	9.80	10.9	15.0	22.1	36.6	24.9	15.0	15.0	14.0	12.3	10.6
MNQ_T	19.6	18.3	20.6	29.2	56.1	74.9	62.7	41.9	33.2	26.6	23.0	19.6
NMQ	24.7	18.0	22.3	32.4	55.1	73.5	54.0	31.3	38.9	27.4	22.1	20.5
MQ	36.2	34.5	43.9	59.0	105	122	108	82.1	65.6	50.6	42.1	36.6
HMQ	52.7	53.8	72.3	105	214	212	205	127	111	95.0	86.9	56.3
MHQ	104	102	118	141	203	242	246	216	163	142	120	117
HQ	138	142	203	228	544	398	554	689	315	314	260	275

Jahreswerte in m³/s (Q),l/s.km²(Mq), mm (h_J)									
	Berichtsjahr			Reihe: 2003 - 2007			Reihe: 1971 - 2008		
NQ	6.92	16.02.		3.58	01.01.2005		3.58	01.01.2005	
NQ_T	13.4	10.02.					9.80	06.02.1972	
$MJNQ_T$							15.0		
NJMQ							44.9		1972
MQ,Mq,h_A	67.2	47.1	1490	57.9	40.6	1285	65.6	46.0	1456
HJMQ							91.7		1999
MJHQ							323		
HQ	294	13.07.		689	23.08.2005		689	23.08.2005	
NNQ seit 1951:	3.58	01.01.2005		**HHQ seit** 1951:	689	23.08.2005			

Berichtsjahr(J) Überschreitungsdauer der Abflüsse in Tagen Reihe(R): 2003-2007											
m³/s	Tage(J)	Tage(R)	m³/s	Tage(J)	Tage(R)	m³/s	Tage(J)	Tage(R)	m³/s	Tage(J)	Tage(R)
10000			500		0.2	20.0	352	345.6	1.00		
8000			350		0.2	16.0	360	354.6	0.80		
6000			250		0.4	12.0	366	362.8	0.60		
4000			180	4	1.4	9.00		365.2	0.40		
3000			140	27	4.2	7.00			0.30		
2000			100	85	33.4	5.00			0.20		
1600			80.0	119	79.8	3.50			0.10		
1200			60.0	159	148.0	2.50			0.06		
900			40.0	243	252.4	1.80			0.03		
700			30.0	293	307.0	1.40			0.00		

siehe Tabelle Überleitungen u. Speicherungen d. Berichtsjahrs
durch Kraftwerksrückgabe beeinflusst
Im Jun,Sep nach ergänzten Wasserständen ermittelt

Nr. 15 Laterns Frutz

Mst.Nr. 200154 Art: Schreibpegel Einzugsgebiet: 33.4 km²

Monat	I	II	III	IV	V	VI	VII	VIII	IX	X	XI	XII
Tag	Tägliche Abflüsse 2008 in m³/s											
1.	0.42	0.44	3.66	1.46	5.75	3.63	0.88	0.99	0.48	0.22	1.18	0.47
2.	0.39	0.44	3.26	1.66	5.14	3.75	0.82	1.13	0.43	0.29	1.09	0.43
3.	0.42	0.43	3.07	1.69	6.81	3.23	0.85	0.71	0.39	0.88	0.81	0.42
4.	0.38	0.41	2.64	1.50	7.31	3.21	1.03	0.66	0.52	0.69	1.02	0.40
5.	0.40	0.39	2.15	1.38	7.28	3.44	0.75	0.71	0.36	0.72	0.70	0.41
6.	0.86	0.42	1.85	1.35	6.68	4.07	0.94	0.63	0.33	1.60	0.60	0.40
7.	1.55	0.44	1.72	1.27	7.00	3.45	1.95	0.66	2.25	1.57	0.56	0.41
8.	1.30	0.41	1.51	1.18	7.24	2.70	1.03	1.02	1.23	1.02	0.51	0.37
9.	0.80	0.40	1.41	1.30	8.25	3.52	0.64	1.37	0.70	0.70	0.46	0.38
10.	0.66	0.39	1.49	1.96	8.68	2.98	0.52	0.74	0.61	0.62	0.41	0.38
11.	0.59	0.40	1.43	2.44	7.50	2.08	0.46	0.57	0.59	0.52	0.37	0.36
12.	0.68	0.39	3.14	2.33	6.64	2.00	0.94	0.53	0.57	0.45	0.54	0.36
13.	0.60	0.39	2.79	2.24	6.80	3.52	5.68	2.10	1.11	0.39	0.54	0.35
14.	0.55	0.39	2.82	2.17	6.42	1.45	8.72	0.85	2.24	0.35	0.44	0.36
15.	0.55	0.40	2.38	1.93	6.75	1.69	2.28	5.49	1.51	0.31	0.40	0.38
16.	0.51	0.40	2.49	1.79	8.19	1.80	1.71	3.56	1.21	1.10	0.38	0.48
17.	0.51	0.35	2.42	1.89	6.48	1.81	2.13	1.16	0.85	2.12	0.76	0.49
18.	0.51	0.38	2.30	2.46	9.30	1.79	1.84	1.12	0.69	1.02	0.56	0.41
19.	0.64	0.40	1.79	2.88	5.59	1.84	1.57	0.93	0.63	0.67	0.46	0.40
20.	0.69	0.38	1.36	2.77	4.87	1.84	6.23	0.93	0.59	0.56	0.40	0.52
21.	0.64	0.44	1.29	3.11	3.71	1.81	6.00	0.69	0.55	0.50	0.89	3.03
22.	0.69	0.60	1.27	4.20	3.42	1.74	2.33	0.80	0.49	0.47	0.83	2.11
23.	0.59	0.62	1.12	4.19	3.99	1.62	1.88	1.82	0.44	0.45	0.67	1.49
24.	0.55	1.25	0.99	3.79	4.23	1.46	1.91	2.50	0.39	0.38	0.63	0.92
25.	0.53	1.42	0.97	4.45	4.68	1.38	1.59	1.46	0.34	0.33	0.57	0.74
26.	0.51	1.23	0.92	3.61	5.09	1.23	1.48	0.92	0.30	0.29	0.52	0.64
27.	0.46	2.16	0.87	3.55	5.37	1.11	1.26	0.74	0.28	0.25	0.50	0.56
28.	0.44	1.65	0.88	5.17	5.59	1.03	1.00	0.66	0.26	1.05	0.50	0.50
29.	0.47	1.80	1.21	7.40	5.06	1.00	0.83	0.57	0.24	1.07	0.47	0.53
30.	0.50		1.65	5.30	4.33	0.98	0.73	0.50	0.22	1.07	0.46	0.51
31.	0.48		1.96		3.53		0.67	0.50		0.81		0.44
	Extremwerte in m³/s											
am	02.	17.	28.	08.	24.	30.	11.	12.	30.	02.	11.	13.
NQ	0.32	0.26	0.76	1.10	2.49	0.88	0.41	0.44	0.20	0.19	0.35	0.31
HQ	2.43	2.73	6.52	11.0	13.5	12.9	45.0	13.6	5.13	7.53	1.82	3.68
am	07.	29.	12.	29.	10.	09.	20.	15.	07.	16.	21.	21.
	Monatsmittel in m³/s(MQ),l/s.km²(Mq) bzw.Monatssummen in mm (h_A)											
MQ	0.61	0.66	1.90	2.75	6.05	2.24	1.96	1.19	0.69	0.73	0.61	0.63
Mq	18.2	19.8	56.8	82.3	181	67.0	58.6	35.8	20.8	21.7	18.2	19.0
h_A	49	50	152	213	485	174	157	96	54	58	47	49
	Reihe: 2003-2007 Mittlere Monatsmittel in m³/s (MQ),l/s.km²(Mq) bzw. -summen in mm (h_A)											
MQ	0.97	0.47	1.58	2.98	3.95	2.29	2.02	3.24	1.62	1.60	0.91	0.61
Mq	28.9	14.2	47.3	89.2	118	68.7	60.4	97.1	48.4	47.8	27.1	18.4
h_A	77	36	127	231	317	178	162	260	125	128	70	48
	Reihe: 1956-2008 Mittlere Monatsmittel mit Extremwerten in m³/s											
NQ	0.13	0.11	0.15	0.49	0.27	0.24	0.12	0.19	0.13	0.12	0.12	0.12
NQ_T	0.14	0.13	0.17	0.54	0.37	0.25	0.14	0.20	0.18	0.13	0.14	0.15
MNQ_T	0.43	0.46	0.62	1.17	2.25	1.59	0.84	0.73	0.68	0.57	0.57	0.50
NMQ	0.24	0.26	0.48	1.28	1.96	1.03	0.83	0.48	0.47	0.34	0.27	0.24
MQ	0.73	0.79	1.53	2.97	5.33	3.74	2.61	2.36	1.80	1.31	1.21	0.96
HMQ	1.71	2.37	3.80	5.91	20.8	11.0	5.60	6.78	4.31	3.61	4.94	3.20
MHQ	2.59	3.24	6.09	9.81	20.3	22.3	25.4	31.2	17.6	11.1	7.31	5.79
HQ	17.9	39.0	29.5	19.2	114	66.9	52.6	262	73.9	62.0	53.0	55.0

Jahreswerte in m³/s (Q),l/s.km²(Mq), mm (h_J)									
	Berichtsjahr			Reihe: 2003 - 2007			Reihe: 1956 - 2008		
NQ	0.19	02.10.		0.13	04.01.2005		0.11	03.02.2001	
NQ_T	0.22	30.09.					0.13	18.10.1986	
$MJNQ_T$							0.28		
NJMQ							1.34		1971
MQ,Mq,h_A	1.67	50.1	1585	1.84	55.2	1746	2.12	63.4	2006
HJMQ							3.53		1999
MJHQ							47.2		
HQ	45.0	20.07.		262	22.08.2005		262	22.08.2005	
NNQ seit 1956:	0.11	03.02.2001		**HHQ seit** 1956:	262	22.08.2005			

Berichtsjahr(J) Überschreitungsdauer der Abflüsse in Tagen Reihe(R): 2003-2007											
m³/s	Tage(J)	Tage(R)	m³/s	Tage(J)	Tage(R)	m³/s	Tage(J)	Tage(R)	m³/s	Tage(J)	Tage(R)
10000			500			20.0		0.8	1.00	175	187.6
8000			350			16.0		0.8	0.80	202	215.6
6000			250			12.0		2.4	0.60	240	251.2
4000			180			9.00	1	5.4	0.40	327	304.6
3000			140			7.00	11	10.4	0.30	358	331.6
2000			100			5.00	31	27.8	0.20	366	362.4
1600			80.0		0.2	3.50	51	51.4	0.10		365.2
1200			60.0		0.2	2.50	69	82.8	0.06		
900			40.0		0.4	1.80	106	114.4	0.03		
700			30.0		0.4	1.40	136	142.0	0.00		

Im Feb durch Eis beeinflusst
Im Feb,Mrz,Apr,Mai,Jun,Jul,Aug,Sep,Okt,Nov,Dez n.erg.W.erm.

Abflüsse

Nr. 17 Brederis
Ehbach

Mst.Nr. 200527 Art: Schreibpegel Einzugsgebiet: 25.2 km²

Monat	I	II	III	IV	V	VI	VII	VIII	IX	X	XI	XII
Tag	Tägliche Abflüsse 2008 in m³/s											
1.	1.02	0.91	1.12	0.94	1.28	1.08	0.80	1.03	0.83	0.60	1.38	0.92
2.	0.92	0.91	1.00	0.92	1.25	1.10	0.76	1.17	0.79	0.60	1.25	0.94
3.	1.02	0.85	0.95	1.02	1.23	1.09	0.77	1.03	0.75	1.12	1.16	0.90
4.	1.00	0.86	1.04	1.05	1.21	1.14	0.97	0.95	0.84	1.04	1.19	0.85
5.	1.11	0.86	1.03	1.03	1.21	1.13	0.69	0.98	0.75	1.00	1.10	0.82
6.	1.45	0.88	1.00	1.05	1.20	1.10	0.70	0.92	0.70	1.18	1.02	0.82
7.	1.61	0.97	1.00	1.05	1.17	1.12	1.25	0.84	1.45	1.23	0.94	0.86
8.	1.50	0.90	0.98	1.04	1.17	1.10	1.05	1.08	1.22	1.10	0.86	0.81
9.	1.26	0.87	1.01	1.01	1.16	1.13	0.90	1.09	1.06	0.99	0.79	0.78
10.	1.17	0.85	1.03	1.06	1.17	1.14	0.76	1.02	0.93	0.90	0.76	0.77
11.	1.13	0.83	1.04	1.04	1.17	1.08	0.70	0.93	0.92	0.82	0.71	0.72
12.	1.29	0.81	1.18	1.02	1.17	1.09	0.93	0.91	0.52	0.77	0.94	0.73
13.	1.35	0.80	1.23	0.96	1.16	1.19	1.77	1.24	0.39	0.72	1.01	0.71
14.	1.25	0.79	1.18	0.96	1.13	1.13	2.75	1.06	1.34	0.69	0.86	0.72
15.	1.19	0.75	1.15	0.96	1.13	1.07	1.77	1.79	1.45	0.67	0.79	0.86
16.	1.16	0.66	1.14	0.97	1.12	1.09	1.35	1.96	1.26	0.75	0.75	0.92
17.	1.14	0.70	1.20	1.01	1.14	1.10	1.39	1.38	1.16	1.14	1.11	0.92
18.	1.15	0.73	1.28	1.05	1.23	1.11	1.39	1.25	1.10	1.11	1.06	0.84
19.	1.10	0.76	1.15	1.05	1.20	1.10	1.26	1.20	1.02	1.02	0.92	0.81
20.	1.07	0.73	1.06	1.05	1.17	1.07	1.57	1.18	0.95	0.93	0.84	1.23
21.	1.12	0.82	1.09	1.06	1.14	1.04	2.17	1.10	0.89	0.84	1.06	2.36
22.	1.11	0.98	1.17	2.09	1.14	1.02	1.51	1.10	0.83	0.77	1.23	1.80
23.	1.09	1.02	1.07	2.16	1.13	0.90	1.40	1.22	0.79	0.76	1.16	1.51
24.	1.07	1.09	0.97	1.85	1.13	0.88	1.32	1.27	0.76	0.72	1.15	1.26
25.	0.87	1.14	0.93	1.85	1.14	0.97	1.23	1.18	0.74	0.68	1.09	1.11
26.	0.98	1.10	0.91	1.75	1.13	0.97	1.17	1.12	0.72	0.66	0.96	0.97
27.	0.92	1.14	0.90	1.57	1.08	0.96	1.16	1.07	0.67	0.63	0.89	0.85
28.	0.91	1.10	0.92	1.46	1.08	0.90	1.09	1.01	0.66	1.02	0.88	0.67
29.	0.89	1.12	1.04	1.45	1.08	0.87	1.06	0.95	0.64	1.28	0.86	0.71
30.	0.96		1.09	1.30	1.08	0.89	1.05	0.90	0.63	1.47	0.84	0.71
31.	0.95		1.03		1.08		1.00	0.87		1.34		0.67
	Extremwerte in m³/s											
am	25.	16.	03.	01.	09.	23.	12.	07.	12.	02.	11.	28.
NQ	0.57	0.26	0.33	0.87	1.00	0.51	0.35	0.81	0.30	0.57	0.70	0.44
HQ	1.75	1.17	1.35	2.81	1.30	1.35	4.24	3.00	1.86	1.54	1.40	3.85
am	07.	24.	12.	22.	01.	09.	14.	15.	07.	30.	01.	21.
	Monatsmittel in m³/s(MQ),l/s.km²(Mq) bzw.Monatssummen in mm (h_A)											
MQ	1.12	0.89	1.06	1.23	1.16	1.05	1.22	1.12	0.89	0.92	0.99	0.95
Mq	44.5	35.5	42.1	48.6	45.9	41.8	48.2	44.6	35.4	36.5	39.1	37.8
h_A	119	89	113	126	123	108	129	119	92	98	101	98

Reihe: 2003-2007	Mittlere Monatsmittel in m³/s (MQ),l/s.km²(Mq) bzw. -summen in mm (h_A)											
MQ	0.85	0.79	1.07	1.12	1.08	1.01	0.88	0.89	0.92	0.91	0.79	0.73
Mq	33.8	31.2	42.3	44.6	42.7	40.0	34.8	35.2	36.7	36.0	31.5	29.0
h_A	91	78	113	116	114	104	93	94	95	96	82	75
Reihe: 1991-2008	**Mittlere Monatsmittel mit Extremwerten in m³/s**											
NQ	.035	0.16	0.14	0.42	0.18	0.13	0.12	0.07	0.06	0.20	0.13	.049
NQ_T	0.26	0.17	0.16	0.43	0.51	0.31	0.28	0.08	0.07	0.34	0.22	0.26
MNQ_T	0.50	0.54	0.75	0.87	0.88	0.77	0.66	0.50	0.34	0.58	0.62	0.53
NMQ	0.42	0.31	0.59	0.61	0.73	0.70	0.58	0.43	0.41	0.51	0.40	0.39
MQ	0.84	0.80	1.05	1.11	1.13	1.10	1.10	0.95	0.96	0.91	0.98	0.95
HMQ	1.26	1.24	1.55	1.66	2.16	1.78	1.54	1.33	1.36	1.33	1.56	1.31
MHQ	1.59	1.52	1.83	1.83	2.46	2.75	3.48	3.13	2.59	1.76	1.85	2.15
HQ	4.34	4.32	2.91	3.73	11.4	7.03	7.92	8.12	5.77	3.31	4.71	4.22

Jahreswerte in m³/s (Q),l/s.km²(Mq), mm (h_J)

	Berichtsjahr			Reihe: 2003 - 2007			Reihe: 1991 - 2008		
NQ	0.26	16.02.		0.07	04.12.2006		.035	23.01.1991	
NQ_T	0.39	13.09.					0.07	13.09.1991	
$MJNQ_T$							0.24		
NJMQ							0.71		1991
MQ,Mq,h_A	1.05	41.7	1319	0.92	36.4	1152	0.99	39.3	1243
HJMQ							1.30		1999
MJHQ							5.30		
HQ	4.24	14.07.		6.58	23.08.2005		11.4	13.05.1999	
NNQ seit 1991:	.035	23.01.1991		**HHQ seit** 1991:	11.4	13.05.1999			

Berichtsjahr(J)	Überschreitungsdauer der Abflüsse in Tagen											Reihe(R): 2003-2007
m³/s	Tage(J)	Tage(R)	m³/s	Tage(J)	Tage(R)	m³/s	Tage(J)	Tage(R)	m³/s	Tage(J)	Tage(R)	
10000			500			20.0			1.00	216	148.2	
8000			350			16.0			0.80	311	240.0	
6000			250			12.0			0.60	364	296.6	
4000			180			9.00			0.40	365	336.4	
3000			140			7.00			0.30	366	358.0	
2000			100			5.00			0.20		364.4	
1600			80.0			3.50		0.2	0.10		365.0	
1200			60.0			2.50	1	0.4	0.06		365.2	
900			40.0			1.80	9	3.8	0.03			
700			30.0			1.40	26	28.2	0.00			

Im Jän,Sep,Nov nach ergänzten Wasserständen ermittelt

Nr. 19 Lustenau (Eisenbahnbrücke)
Rhein

Mst.Nr. 200196 Art: Schreibpegel Einzugsgebiet: 6110.1 km²

Zuleitungen aus: 170.0 km² **E(wirksam): 6280.1 km²**

Monat	I	II	III	IV	V	VI	VII	VIII	IX	X	XI	XII
Tag	Tägliche Abflüsse 2008 in m³/s											
1.	76.5	122	131	159	263	569	427	263	206	216	144	130
2.	76.9	102	135	155	241	583	433	312	218	187	148	150
3.	92.9	82.0	156	157	244	609	423	227	220	193	179	138
4.	95.6	101	159	152	295	621	405	255	240	160	230	134
5.	92.9	114	161	123	384	611	345	255	342	128	233	112
6.	83.8	113	167	119	407	575	313	254	321	199	236	101
7.	92.5	116	158	178	389	663	447	253	860	207	210	99.0
8.	101	121	134	174	415	569	507	258	585	180	155	86.7
9.	125	96.8	105	168	409	567	403	240	395	192	125	134
10.	116	71.9	116	173	434	558	367	188	365	174	156	150
11.	106	101	131	176	459	581	360	240	354	127	155	165
12.	101	131	154	182	429	546	352	257	343	116	147	166
13.	90.2	150	181	150	434	544	789	325	336	141	150	126
14.	112	149	155	173	441	462	1164	272	583	163	151	111
15.	119	158	120	194	468	393	741	454	480	148	122	128
16.	108	126	122	184	464	411	570	627	407	154	103	135
17.	120	82.5	141	189	461	413	506	386	358	155	132	140
18.	114	129	148	178	548	435	479	349	339	126	158	114
19.	93.0	142	145	172	507	425	396	335	312	98.3	137	104
20.	73.7	141	149	162	475	447	369	321	255	127	121	102
21.	96.0	144	124	197	433	446	519	311	218	129	144	162
22.	124	128	120	336	408	443	409	284	260	149	133	140
23.	122	97.1	113	282	430	504	388	279	290	127	98.8	125
24.	120	84.9	91.2	258	427	542	348	245	263	119	121	112
25.	115	120	132	262	428	516	333	261	251	102	146	103
26.	101	129	182	235	499	511	294	279	232	92.8	142	94.7
27.	83.8	124	164	217	582	493	255	261	176	114	128	98.7
28.	108	129	148	265	790	408	288	253	153	130	138	97.4
29.	124	145	114	330	912	368	306	243	208	157	123	91.5
30.	125		105	292	849	451	286	207	201	210	106	98.8
31.	128		152		680		287	170		170		93.3
	Extremwerte in m³/s											
am	05.	10.	10.	05.	03.	17.	31.	31.	28.	26.	20.	29.
NQ	61.5	58.5	75.7	87.0	207	305	174	131	129	77.1	77.1	70.5
HQ	191	256	277	389	1067	699	1326	818	1336	287	295	220
am	09.	16.	13.	22.	28.	07.	14.	16.	07.	06.	05.	21.
	Monatsmittel in m³/s(MQ),l/s.km²(Mq) bzw.Monatssummen in mm (h_A)											
MQ	104	119	139	200	471	509	436	286	326	151	149	121
Mq	16.6	18.9	22.1	31.8	75.0	81.0	69.4	45.5	51.9	24.1	23.7	19.2
h_A	45	47	59	82	201	210	186	122	134	65	62	50

Reihe: 2003-2007	Mittlere Monatsmittel in m³/s (MQ),l/s.km²(Mq) bzw. -summen in mm (h_A)											
MQ	115	118	136	184	315	368	271	246	186	159	126	99.1
Mq	18.2	18.7	21.7	29.3	50.1	58.6	43.1	39.2	29.7	25.3	20.0	15.8
h_A	49	47	58	76	134	152	115	105	77	68	52	41
Reihe: 1971-2008	**Mittlere Monatsmittel mit Extremwerten in m³/s**											
NQ	31.7	31.7	47.0	57.6	73.0	141	88.1	66.8	55.5	55.6	46.0	39.4
NQ_T	40.8	41.7	58.2	69.1	85.5	164	109	74.9	64.8	66.3	63.1	41.9
MNQ_T	75.2	75.0	81.5	110	199	292	239	166	130	110	92.8	77.6
NMQ	73.9	79.9	96.7	121	175	268	193	139	110	89.3	83.9	83.8
MQ	118	122	139	191	365	453	384	275	227	184	149	125
HMQ	174	155	198	357	728	713	811	474	360	429	367	209
MHQ	221	224	248	375	686	876	862	790	659	474	316	245
HQ	324	606	586	760	1774	1900	1980	2252	1629	1561	2023	646

Jahreswerte in m³/s (Q),l/s.km²(Mq), mm (h_J)

	Berichtsjahr			Reihe: 2003 - 2007			Reihe: 1971 - 2008		
NQ	58.5	10.02.		35.3	16.01.2006		31.7	22.01.1990	
NQ_T	71.9	10.02.					40.8	21.01.1990	
$MJNQ_T$							65.4		
NJMQ							158		1972
MQ,Mq,h_A	251	40.0	1264	193	30.7	970	228	36.3	1149
HJMQ							321		1999
MJHQ							1279		
HQ	1336	07.09.		2252	23.08.2005		2252	23.08.2005	
NNQ seit 1951:	31.7	22.01.1990		**HHQ seit** 1951:	2600	22.08.1954			

Berichtsjahr(J)	Überschreitungsdauer der Abflüsse in Tagen											Reihe(R): 2003-2007
m³/s	Tage(J)	Tage(R)	m³/s	Tage(J)	Tage(R)	m³/s	Tage(J)	Tage(R)	m³/s	Tage(J)	Tage(R)	
10000			500	35	6.0	20.0			1.00			
8000			350	90	34.0	16.0			0.80			
6000			250	140	86.6	12.0			0.60			
4000			180	178	156.2	9.00			0.40			
3000			140	246	225.6	7.00			0.30			
2000		0.2	100	336	307.6	5.00			0.20			
1600		0.2	80.0	362	340.4	3.50			0.10			
1200		0.2	60.0	366	358.6	2.50			0.06			
900	2	0.2	40.0		365.2	1.80			0.03			
700	7	0.6	30.0			1.40			0.00			

siehe Tabelle Überleitungen u. Speicherungen d. Berichtsjahrs
Im Jul,Nov nach ergänzten Wasserständen ermittelt

Abflüsse

Nr. 20 Enz
Dornbirnerach

Mst.Nr. 200204 Art: Schreibpegel Einzugsgebiet: 51.1 km²

Monat	I	II	III	IV	V	VI	VII	VIII	IX	X	XI	XII
Tag	Tägliche Abflüsse 2008 in m³/s											
1.	0.61	0.78	9.32	3.40	5.43	1.08	0.51	0.54	0.66	0.24	3.56	1.12
2.	0.56	0.85	5.70	4.67	4.61	1.08	0.47	1.07	0.55	0.26	2.13	1.16
3.	0.60	0.70	4.83	7.02	5.50	1.18	0.60	0.57	0.40	1.75	1.39	1.00
4.	0.59	0.85	3.96	4.13	5.80	2.31	1.56	0.43	0.69	1.92	1.56	0.90
5.	0.90	1.05	2.07	3.16	5.61	5.74	0.59	1.68	0.41	1.86	1.18	0.92
6.	4.86	1.49	1.44	4.30	4.64	4.41	0.65	0.77	0.32	2.43	0.94	1.10
7.	11.3	2.12	1.27	3.23	4.85	4.61	3.85	0.53	8.41	2.32	0.79	1.20
8.	5.21	1.22	1.06	2.04	4.71	2.02	1.95	0.64	2.35	1.16	0.67	1.01
9.	2.61	0.88	1.03	2.48	4.87	2.62	1.00	0.76	0.97	0.76	0.59	0.87
10.	1.96	0.72	1.32	5.99	4.77	3.79	0.71	0.53	0.67	0.58	0.49	0.84
11.	1.87	0.60	2.47	8.21	4.17	1.59	0.58	0.39	0.70	0.48	0.51	0.76
12.	3.73	0.54	11.1	7.91	3.41	2.44	3.26	0.52	0.73	0.41	1.49	0.73
13.	2.57	0.49	5.77	4.37	3.04	12.5	30.1	4.42	4.80	0.36	1.78	0.68
14.	1.72	0.52	7.49	3.71	2.72	3.00	39.3	0.97	6.78	0.33	1.22	0.75
15.	1.38	0.47	5.36	5.09	2.62	1.82	5.76	17.9	2.95	0.30	0.94	1.13
16.	1.52	0.38	4.92	4.46	2.52	2.03	2.57	10.5	1.62	5.38	0.80	1.35
17.	1.60	0.32	9.33	3.66	2.30	1.74	17.9	2.11	1.10	13.0	3.69	1.26
18.	2.37	0.37	4.99	5.63	4.70	2.77	5.39	0.99	0.86	2.35	1.91	0.97
19.	3.69	0.42	2.49	7.99	3.25	1.63	2.10	0.79	0.71	1.38	1.21	1.17
20.	3.28	0.41	1.78	6.76	2.10	1.19	12.7	1.04	0.59	1.07	0.98	3.32
21.	2.02	0.57	1.70	8.65	1.58	1.02	7.29	0.69	0.51	0.86	4.64	37.5
22.	2.03	1.00	1.72	43.2	1.46	0.91	3.58	1.03	0.44	0.86	3.16	9.84
23.	1.69	1.19	1.42	22.3	1.54	0.81	3.13	3.64	0.40	1.35	1.69	4.71
24.	1.25	1.84	1.11	14.0	1.77	0.74	1.48	5.91	0.36	0.90	1.34	3.09
25.	1.00	2.07	1.00	15.0	1.80	0.67	1.00	1.57	0.32	0.71	1.15	2.19
26.	0.86	1.54	0.96	7.78	1.86	0.78	1.05	0.93	0.31	0.60	1.01	1.60
27.	0.80	6.48	1.02	6.81	1.84	0.59	1.07	0.73	0.29	0.54	0.93	1.24
28.	0.73	3.32	1.32	8.54	1.60	0.51	0.75	0.60	0.27	4.24	0.92	1.08
29.	0.77	4.65	3.25	17.3	1.52	0.49	0.61	0.51	0.26	4.79	0.86	1.08
30.	0.92		4.20	6.92	1.38	0.64	0.51	0.44	0.24	4.18	0.84	1.10
31.	0.83		4.58		1.16		0.47	0.40		2.78		0.97
	Extremwerte in m³/s											
am	26.	17.	09.	09.	31.	28.	01.	12.	25.	02.	10.	13.
NQ	0.43	0.17	0.75	1.40	0.97	0.26	0.27	0.14	0.17	0.19	0.21	0.64
HQ	22.1	14.6	25.0	70.0	8.57	30.8	108	43.8	18.5	47.1	9.32	53.4
am	07.	27.	17.	22.	04.	13.	14.	15.	13.	17.	21.	21.
	Monatsmittel in m³/s(MQ),l/s.km²(Mq) bzw.Monatssummen in mm (h_A)											
MQ	2.12	1.30	3.55	8.29	3.20	2.22	4.91	2.05	1.32	1.94	1.48	2.79
Mq	41.6	25.5	69.4	162	62.6	43.5	96.2	40.2	25.9	38.0	28.9	54.7
h_A	111	64	186	421	168	113	258	108	67	102	75	142

Reihe: 2003-2007	Mittlere Monatsmittel in m³/s (MQ),l/s.km²(Mq) bzw. -summen in mm (h_A)											
MQ	1.70	1.28	3.33	4.28	3.86	2.33	2.32	4.53	2.59	2.16	1.49	1.30
Mq	33.2	25.0	65.1	83.7	75.6	45.5	45.4	88.6	50.7	42.2	29.2	25.4
h_A	89	63	174	217	203	118	122	237	131	113	76	66
Reihe: 1956-2008	**Mittlere Monatsmittel mit Extremwerten in m³/s**											
NQ	.049	.043	0.09	0.15	0.15	0.11	0.06	.010	.044	.049	.047	.023
NQ_T	0.11	0.08	0.17	0.25	0.21	0.19	0.12	.029	0.08	.051	0.08	0.14
MNQ_T	0.42	0.46	0.66	1.22	1.33	0.71	0.53	0.44	0.37	0.38	0.44	0.43
NMQ	0.25	0.16	0.48	1.50	1.19	0.54	0.49	0.34	0.28	0.25	0.34	0.28
MQ	1.37	1.73	2.72	4.51	4.68	3.73	3.41	3.33	2.45	1.88	1.84	1.83
HMQ	3.59	7.11	6.45	8.50	13.2	8.43	8.15	11.3	8.52	6.63	7.46	6.06
MHQ	13.4	16.0	27.0	43.4	56.7	70.7	74.7	87.7	53.0	37.3	29.5	27.7
HQ	61.8	81.0	88.7	205	133	160	158	246	137	130	105	160

Jahreswerte in m³/s (Q),l/s.km²(Mq), mm (h_A)	Berichtsjahr			Reihe: 2003 - 2007			Reihe: 1956 - 2008		
NQ	0.14	12.08.		0.06	26.07.2006		.010	12.08.1988	
NQ_T	0.24	30.09.					.029	18.08.1988	
$MJNQ_T$							0.19		
NJMQ							1.69		1956
MQ,Mq,h_A	2.94	57.5	1818	2.62	51.2	1620	2.79	54.7	1729
HJMQ							4.48		1970
MJHQ							123		
HQ	108	14.07.		246	23.08.2005		246	23.08.2005	
NNQ seit 1956:	.010	12.08.1988		**HHQ seit** 1956:	246	23.08.2005			

Berichtsjahr(J)	Überschreitungsdauer der Abflüsse in Tagen											**Reihe(R):** 2003-2007
m³/s	Tage(J)	Tage(R)	m³/s	Tage(J)	Tage(R)	m³/s	Tage(J)	Tage(R)	m³/s	Tage(J)	Tage(R)	
10000			500			20.0	5	4.4	1.00	236	202.8	
8000			350			16.0	8	6.6	0.80	269	231.6	
6000			250			12.0	13	10.6	0.60	308	270.4	
4000			180			9.00	19	18.4	0.40	349	321.2	
3000			140			7.00	29	26.2	0.30	360	342.0	
2000			100			5.00	50	44.4	0.20	366	357.6	
1600			80.0		0.2	3.50	90	74.6	0.10		364.0	
1200			60.0		0.4	2.50	115	106.0	0.06		365.2	
900			40.0	1	0.8	1.80	150	138.6	0.03			
700			30.0	4	1.4	1.40	181	162.2	0.00			

durch Staufenseeregulierung beeinflusst
Im Jän,Dez durch Eis beeinflusst
Im Jän,Feb,Apr,Mai,Dez nach ergänzten Wasserständen ermittelt

Nr. 21 Schwarzach
Schwarzach

Mst.Nr. 200428 Art: Schreibpegel Einzugsgebiet: 17.7 km²

Monat	I	II	III	IV	V	VI	VII	VIII	IX	X	XI	XII
Tag	Tägliche Abflüsse 2008 in m³/s											
1.	0.16	0.22	1.04	0.56	0.49	0.09	0.19	0.16	0.16	0.11	0.47	0.37
2.	0.15	0.26	0.65	0.76	0.39	0.10	0.16	0.19	0.15	0.12	0.34	0.42
3.	0.16	0.24	9.14	1.56	0.36	0.12	0.24	0.14	0.22	0.39	0.26	0.33
4.	0.15	0.27	3.56	1.41	0.32	0.16	0.40	0.12	0.39	0.69	0.33	0.28
5.	0.16	0.49	0.36	0.76	0.30	0.26	0.17	0.52	0.18	0.41	0.24	0.28
6.	1.54	0.65	0.28	3.19	0.27	0.21	0.31	0.20	0.15	0.26	0.20	0.36
7.	2.67	1.03	0.25	1.27	0.25	0.18	0.88	0.16	2.48	0.49	0.19	0.52
8.	1.06	0.45	0.23	0.71	0.23	0.14	0.39	0.32	0.54	0.25	0.17	0.39
9.	0.48	0.31	0.24	0.64	0.22	0.25	0.23	0.19	0.29	0.19	0.16	0.31
10.	0.43	0.27	0.26	0.75	0.21	0.27	0.17	0.15	0.22	0.17	0.15	0.27
11.	0.37	0.24	0.44	0.78	0.19	0.17	0.16	0.13	0.19	0.16	0.14	0.25
12.	0.92	0.22	1.16	1.46	0.17	0.50	0.52	0.19	0.17	0.15	0.48	0.25
13.	0.70	0.20	0.60	0.64	0.17	2.41	6.17	0.83	1.18	0.14	0.40	0.23
14.	0.44	0.19	1.27	0.59	0.16	0.34	5.73	0.22	1.09	0.13	0.26	0.24
15.	0.35	0.18	0.63	3.44	0.15	0.22	1.11	4.14	0.52	0.13	0.21	0.28
16.	0.34	0.16	0.67	2.63	0.15	0.24	0.46	1.74	0.34	1.87	0.19	0.30
17.	0.41	0.16	4.12	1.20	0.15	0.23	4.76	0.44	0.26	2.98	0.46	0.26
18.	0.74	0.16	1.74	1.14	0.34	0.44	1.20	0.29	0.21	0.45	0.29	0.24
19.	1.50	0.16	0.63	1.20	0.23	0.22	0.54	0.34	0.19	0.30	0.22	0.47
20.	0.89	0.16	0.45	0.75	0.15	0.16	1.77	0.44	0.17	0.24	0.19	1.55
21.	0.53	0.28	0.45	0.84	0.13	0.14	0.88	0.24	0.15	0.20	0.37	11.4
22.	0.60	0.37	0.56	9.36	0.13	0.12	0.50	0.31	0.14	0.21	0.41	3.30
23.	0.44	0.37	0.45	4.34	0.12	0.11	0.39	0.90	0.13	0.25	0.33	1.57
24.	0.32	0.33	0.37	1.48	0.11	0.11	0.28	1.00	0.13	0.19	0.33	0.97
25.	0.29	0.31	0.30	1.15	0.10	0.11	0.23	0.35	0.12	0.17	0.31	0.68
26.	0.26	0.28	0.28	0.73	0.10	0.25	0.22	0.26	0.12	0.16	0.30	0.52
27.	0.24	1.02	0.35	0.56	0.10	0.13	0.20	0.21	0.11	0.15	0.28	0.42
28.	0.23	0.43	0.52	0.52	0.09	0.11	0.17	0.18	0.11	0.80	0.26	0.33
29.	0.21	0.67	0.97	1.98	0.09	0.28	0.15	0.17	0.11	0.67	0.25	0.29
30.	0.22		0.88	0.66	0.14	0.46	0.15	0.16	0.11	0.83	0.25	0.28
31.	0.23		0.73		0.10		0.15	0.14		0.51		0.27
	Extremwerte in m³/s											
am	03.	18.	09.	28.	29.	02.	03.	05.	30.	02.	11.	12.
NQ	0.14	0.15	0.21	0.43	0.09	0.08	0.12	0.11	0.11	0.11	0.14	0.22
HQ	5.35	2.41	30.0	20.0	0.57	10.6	20.8	13.4	6.53	13.4	0.88	15.5
am	07.	27.	03.	22.	01.	13.	13.	15.	07.	17.	12.	21.
	Monatsmittel in m³/s(MQ),l/s.km²(Mq) bzw.Monatssummen in mm (h_A)											
MQ	0.55	0.35	1.08	1.57	0.20	0.28	0.93	0.48	0.35	0.44	0.28	0.89
Mq	31.3	19.6	61.2	88.7	11.1	16.1	52.6	27.0	19.5	25.1	15.9	50.4
h_A	84	49	164	230	30	42	141	72	51	67	41	131

Reihe: 2003-2007	Mittlere Monatsmittel in m³/s (MQ),l/s.km²(Mq) bzw. -summen in mm (h_A)											
MQ	0.48	0.46	0.98	0.83	0.84	0.59	0.57	1.15	0.53	0.53	0.39	0.37
Mq	27.0	26.1	55.3	47.1	47.7	33.2	32.3	65.2	30.0	30.2	21.9	20.7
h_A	72	65	148	122	128	86	87	175	78	81	57	54
Reihe: 1983-2008	**Mittlere Monatsmittel mit Extremwerten in m³/s**											
NQ	.043	.049	.048	0.09	.050	.040	.032	.033	.023	.036	0.05	.043
NQ_T	.043	.050	0.05	0.11	0.06	.043	.034	.033	.027	.040	0.06	.043
MNQ_T	0.17	0.19	0.26	0.36	0.16	0.13	0.13	0.12	0.12	0.14	0.18	0.21
NMQ	0.11	0.08	0.45	0.37	0.18	0.12	0.08	0.06	0.12	0.11	0.10	0.13
MQ	0.52	0.59	0.90	1.02	0.87	0.86	0.88	0.81	0.75	0.53	0.59	0.67
HMQ	1.24	1.55	1.80	1.87	2.75	1.65	2.39	1.84	2.09	1.14	2.11	1.81
MHQ	4.68	4.58	7.32	7.67	10.5	14.2	13.6	17.2	10.8	6.39	5.18	7.44
HQ	17.5	14.4	30.0	20.4	54.9	60.1	28.0	67.7	37.7	14.0	19.7	50.3

Jahreswerte in m³/s (Q),l/s.km²(Mq), mm (h_A)	Berichtsjahr			Reihe: 2003 - 2007			Reihe: 1983 - 2008		
NQ	0.08	02.06.		.023	09.09.2003		.023	09.09.2003	
NQ_T	0.09	29.05.					.027	09.09.2003	
$MJNQ_T$							0.07		
NJMQ							0.45		2003
MQ,Mq,h_A	0.62	34.9	1105	0.65	36.5	1154	0.75	42.3	1338
HJMQ							0.97		1983
MJHQ							29.1		
HQ	30.0	03.03.		67.7	06.08.2006		67.7	06.08.2006	
NNQ seit 1983:	.023	09.09.2003		**HHQ seit** 1983:	67.7	06.08.2006			

Berichtsjahr(J)	Überschreitungsdauer der Abflüsse in Tagen											**Reihe(R):** 2003-2007
m³/s	Tage(J)	Tage(R)	m³/s	Tage(J)	Tage(R)	m³/s	Tage(J)	Tage(R)	m³/s	Tage(J)	Tage(R)	
10000			500			20.0			1.00	47	57.6	
8000			350			16.0		0.2	0.80	59	74.2	
6000			250			12.0		0.6	0.60	83	97.0	
4000			180			9.00	3	1.0	0.40	130	146.8	
3000			140			7.00	3	1.6	0.30	174	189.8	
2000			100			5.00	5	3.6	0.20	260	255.4	
1600			80.0			3.50	10	8.2	0.10	363	323.6	
1200			60.0			2.50	16	18.4	0.06	366	349.4	
900			40.0			1.80	20	28.4	0.03		364.8	
700			30.0			1.40	31	38.2	0.00		365.2	

Im Jän,Feb,Nov,Dez durch Eis beeinflusst
Im Jän,Feb,Jun,Aug,Sep,Okt,Nov,Dez nach erg.Wasserständen erm.

Abflüsse

Nr. 22 Hoher Steg
Dornbirnerach

Mst.Nr. 200212 Art: Schreibpegel Einzugsgebiet: 112.9 km²

Monat	I	II	III	IV	V	VI	VII	VIII	IX	X	XI	XII
Tag	Tägliche Abflüsse 2008 in m³/s											
1.	1.16	1.24	9.28	4.53	7.88	1.00	0.86	1.63	1.53	0.69	5.89	3.74
2.	0.89	1.80	6.72	6.02	6.10	1.29	0.81	2.40	1.40	0.79	3.61	3.49
3.	1.19	1.20	5.76	10.5	6.43	1.28	1.50	1.33	1.46	3.35	2.25	2.49
4.	1.10	1.63	5.54	8.30	6.68	2.88	2.83	1.10	2.63	3.92	2.68	2.04
5.	1.33	2.37	2.91	5.69	6.51	7.01	0.91	4.37	1.18	3.52	1.87	2.06
6.	6.79	2.90	1.82	10.4	5.15	4.25	1.48	1.83	1.04	3.41	1.49	2.84
7.	14.8	4.95	1.61	7.60	5.15	5.10	6.33	1.44	17.9	4.65	1.30	4.13
8.	9.10	2.39	1.37	4.46	4.96	2.16	3.22	2.18	6.77	2.10	1.14	2.66
9.	4.27	1.70	1.31	3.96	5.06	2.16	1.46	1.59	2.59	1.35	1.00	2.05
10.	3.21	1.37	1.66	7.62	4.93	5.02	1.03	1.21	1.74	1.08	0.85	2.02
11.	2.90	1.19	2.94	9.47	4.43	2.03	1.06	1.02	1.63	0.94	0.95	1.85
12.	7.93	1.08	9.24	10.9	3.59	4.32	4.38	1.55	1.63	0.81	3.62	1.81
13.	5.64	0.97	7.40	6.55	3.31	14.7	35.2	8.48	7.92	0.78	3.35	1.67
14.	3.51	0.93	8.42	5.65	2.92	4.02	53.0	2.17	13.5	0.77	2.02	1.66
15.	2.86	0.87	7.02	11.9	2.87	2.05	13.7	26.0	7.14	0.72	1.46	2.12
16.	2.89	0.75	6.21	11.2	2.69	2.30	6.31	22.3	3.82	5.86	1.22	2.37
17.	3.08	0.56	12.6	7.75	2.67	2.06	29.7	5.87	2.43	18.5	5.95	2.21
18.	4.88	0.65	9.29	8.43	6.57	4.41	12.6	2.89	1.88	4.56	3.10	1.88
19.	7.35	0.74	4.46	10.6	4.26	2.17	6.74	2.95	1.60	2.23	1.88	3.34
20.	6.13	0.72	2.90	8.91	2.36	1.49	17.5	3.91	1.36	1.67	1.50	10.0
21.	3.64	1.21	3.32	9.76	1.71	1.21	13.2	2.07	1.16	1.36	5.82	40.4
22.	3.50	2.11	3.39	46.6	1.52	1.04	7.53	2.51	1.09	1.51	5.87	16.6
23.	2.88	2.32	2.63	29.5	1.50	0.96	6.65	7.85	1.01	2.12	3.23	10.3
24.	2.05	2.85	2.11	16.6	1.70	0.89	3.74	11.2	0.92	1.37	2.79	6.73
25.	1.86	3.45	1.89	16.8	1.68	0.83	2.54	4.00	0.87	1.10	2.50	4.31
26.	1.53	2.50	1.94	11.0	1.73	1.46	2.21	2.28	0.81	0.97	2.17	3.01
27.	1.36	7.32	2.08	9.55	1.73	0.80	2.52	1.79	0.75	0.91	1.88	2.19
28.	1.28	4.37	2.53	10.3	1.51	0.68	1.80	1.47	0.69	6.90	1.79	1.68
29.	1.26	4.84	4.93	18.7	1.43	1.04	1.51	1.28	0.72	8.70	1.71	1.63
30.	1.45		5.76	10.0	1.45	2.54	1.33	1.12	0.68	9.51	1.67	1.56
31.	1.43		6.60		1.18		1.30	1.01		5.57		1.48
	Extremwerte in m³/s											
am	02.	17.	09.	09.	31.	29.	03.	12.	29.	02.	11.	30.
NQ	0.51	0.26	1.06	3.23	1.01	0.56	0.57	0.85	0.56	0.51	0.56	1.32
HQ	23.3	12.9	23.5	65.8	10.1	27.3	90.4	54.9	35.0	43.5	12.6	53.0
am	07.	27.	17.	22.	01.	13.	14.	16.	07.	17.	21.	21.
	Monatsmittel in m³/s(MQ),l/s.km²(Mq) bzw.Monatssummen in mm (h_A)											
MQ	3.65	2.10	4.70	11.3	3.60	2.77	7.90	4.28	3.00	3.28	2.55	4.72
Mq	32.4	18.6	41.6	100	31.9	24.6	70.0	37.9	26.5	29.1	22.6	41.8
h_A	87	47	111	260	85	64	187	102	69	78	59	108

Reihe: 2003-2007	Mittlere Monatsmittel in m³/s (MQ),l/s.km²(Mq) bzw. -summen in mm (h_A)											
MQ	2.78	2.44	5.38	6.13	5.77	3.87	4.02	6.25	4.03	3.38	2.41	2.42
Mq	24.7	21.6	47.6	54.3	51.1	34.2	35.6	55.4	35.7	29.9	21.4	21.4
h_A	66	54	128	141	137	89	95	148	92	80	55	56
Reihe: 1956-2008	**Mittlere Monatsmittel mit Extremwerten in m³/s**											
NQ	0.08	0.24	0.20	0.53	0.40	0.25	0.17	0.19	0.19	0.15	0.16	.051
NQ_T	0.13	0.25	0.25	0.68	0.50	0.25	0.30	0.27	0.19	0.22	0.27	0.11
MNQ_T	1.00	1.21	1.70	2.70	2.28	1.54	1.21	1.03	1.00	0.90	1.08	1.10
NMQ	0.66	0.50	1.08	2.39	2.19	0.98	1.06	0.60	0.76	0.70	0.63	0.58
MQ	2.82	3.34	4.90	6.65	6.69	6.60	5.89	5.94	4.64	3.48	3.48	3.45
HMQ	9.92	8.09	10.5	12.0	19.4	16.4	13.6	18.2	16.3	9.69	12.3	9.33
MHQ	19.6	20.2	30.9	39.4	48.8	75.0	76.0	84.8	56.7	37.8	29.0	30.1
HQ	100	66.5	104	112	165	220	185	220	140	150	101	110

Jahreswerte in m³/s (Q),l/s.km²(Mq), mm (h_A)									
	Berichtsjahr			Reihe: 2003 - 2007			Reihe: 1956 - 2008		
NQ	0.26	17.02.		0.23	26.08.2003		.051	15.12.2002	
NQ_T	0.56	17.02.					0.11	15.12.2002	
$MJNQ_T$							0.51		
NJMQ							2.70		2003
MQ,Mq,h_A	4.50	39.8	1260	4.10	36.3	1148	4.83	42.8	1353
HJMQ							7.16		1970
MJHQ							122		
HQ	90.4	14.07.		130	23.08.2005		220	10.06.1965	
NNQ seit 1956:	0.05	15.12.2002		**HHQ seit** 1956:	220	10.06.1965			

Berichtsjahr(J)	Überschreitungsdauer der Abflüsse in Tagen											Reihe(R): 2003-2007
m³/s	Tage(J)	Tage(R)	m³/s	Tage(J)	Tage(R)	m³/s	Tage(J)	Tage(R)	m³/s	Tage(J)	Tage(R)	
10000			500			20.0	8	7.4	1.00	331	290.4	
8000			350			16.0	15	13.0	0.80	351	315.6	
6000			250			12.0	22	23.6	0.60	365	339.0	
4000			180			9.00	42	38.2	0.40	366	358.6	
3000			140			7.00	62	52.8	0.30		363.6	
2000			100			5.00	99	85.8	0.20		365.2	
1600			80.0		0.2	3.50	136	128.0	0.10			
1200			60.0		0.2	2.50	182	170.6	0.06			
900			40.0	3	1.2	1.80	233	216.8	0.03			
700			30.0	4	2.8	1.40	283	247.8	0.00			

Im Jän,Feb,Mrz,Apr,Mai,Jun,Jul,Aug nach erg.Wasserständen erm.

Nr. 25 Lustenau (Hofsteig)
Rheintalbinnenkanal

Mst.Nr. 200220 Art: Schreibpegel Einzugsgebiet: 77.5 km²

Monat	I	II	III	IV	V	VI	VII	VIII	IX	X	XI	XII
Tag	Tägliche Abflüsse 2008 in m³/s											
1.	0.57	0.94	0.95	1.73	1.93	1.00	0.77	1.20	1.11	0.64	2.32	1.79
2.	0.54	1.05	0.89	1.78	1.66	0.99	0.71	1.56	1.09	0.65	1.85	2.05
3.	0.54	0.88	0.87	2.96	1.52	1.18	0.80	1.06	1.07	0.97	1.57	1.67
4.	0.51	0.85	1.35	3.33	1.43	1.54	1.32	0.98	1.32	0.83	1.56	1.47
5.	0.52	0.93	0.97	1.83	1.35	2.77	0.72	1.16	1.05	0.78	1.39	1.40
6.	3.31	0.85	0.81	3.40	1.28	1.68	0.76	1.00	1.01	0.71	1.30	1.46
7.	4.87	1.08	0.75	2.60	1.24	1.53	1.55	0.99	8.22	0.81	1.23	1.81
8.	3.25	0.90	0.71	1.70	1.20	1.12	1.11	1.09	3.24	0.72	1.16	1.49
9.	2.00	0.79	0.66	1.39	1.17	0.97	0.91	0.93	1.76	0.65	1.08	1.32
10.	1.63	0.70	0.64	1.57	1.14	1.77	0.79	0.91	1.30	0.61	1.04	1.35
11.	1.45	0.65	0.75	1.64	1.09	1.05	0.76	0.87	1.28	0.58	1.03	1.39
12.	3.12	0.62	1.94	1.58	1.05	1.29	1.51	0.92	1.22	0.54	1.76	1.39
13.	2.71	0.60	2.25	1.24	1.03	2.66	11.7	2.15	3.16	0.54	1.74	1.35
14.	1.89	0.58	2.45	1.15	1.00	1.41	24.8	1.17	6.38	0.54	1.41	1.30
15.	1.63	0.57	2.22	1.76	0.98	1.07	9.60	9.41	3.12	0.53	1.24	1.36
16.	1.53	0.55	1.90	2.66	0.98	1.03	3.45	12.3	2.04	1.05	1.13	1.36
17.	1.45	0.51	2.76	1.67	0.99	0.95	12.2	3.13	1.59	4.13	2.17	1.31
18.	2.06	0.50	3.61	1.61	1.88	1.34	6.70	1.96	1.35	1.30	1.69	1.24
19.	1.94	0.50	2.25	1.67	1.45	1.02	3.09	1.69	1.21	0.93	1.42	1.46
20.	1.75	0.50	1.84	1.42	1.18	0.90	6.90	2.09	1.09	0.78	1.27	4.15
21.	1.50	0.59	2.88	1.46	1.06	0.86	5.64	1.49	1.00	0.70	1.92	12.2
22.	1.47	0.59	3.66	13.2	1.03	0.82	2.95	1.48	0.95	0.72	2.36	5.83
23.	1.32	0.59	2.30	8.72	0.98	0.82	2.30	2.02	0.90	1.38	1.83	3.44
24.	1.21	0.62	1.89	4.77	0.96	0.81	1.81	2.91	0.85	0.86	1.76	2.61
25.	1.17	0.67	1.73	4.35	0.95	0.83	1.53	1.77	0.81	0.74	1.83	2.23
26.	1.11	0.63	1.80	2.83	0.95	0.94	1.36	1.46	0.78	0.68	1.69	1.87
27.	1.04	0.93	1.83	2.08	0.95	0.79	1.27	1.33	0.74	0.67	1.48	1.61
28.	1.00	0.77	1.66	1.81	0.99	0.77	1.18	1.24	0.69	2.17	1.38	1.46
29.	0.97	0.81	1.76	3.46	1.02	0.78	1.09	1.19	0.68	3.97	1.30	1.33
30.	0.98		1.89	2.42	1.06	1.15	1.05	1.15	0.67	5.71	1.24	1.23
31.	1.02		2.00		1.05		1.01	1.10		2.94		1.18
	Extremwerte in m³/s											
am	04.	18.	10.	14.	26.	29.	02.	11.	29.	14.	11.	19.
NQ	0.49	0.45	0.60	1.07	0.91	0.46	0.45	0.67	0.59	0.42	1.00	1.14
HQ	6.90	1.36	6.46	19.8	2.54	4.46	41.4	23.4	15.4	8.92	3.42	16.0
am	07.	27.	21.	22.	18.	13.	14.	16.	07.	17.	21.	21.
	Monatsmittel in m³/s(MQ),l/s.km²(Mq) bzw.Monatssummen in mm (h_A)											
MQ	1.62	0.72	1.74	2.80	1.18	1.19	3.59	2.05	1.72	1.25	1.54	2.17
Mq	20.9	9.23	22.5	36.1	15.2	15.4	46.4	26.5	22.2	16.1	19.8	27.9
h_A	56	23	60	93	41	40	124	71	58	43	51	72

Reihe: 2003-2007	Mittlere Monatsmittel in m³/s (MQ),l/s.km²(Mq) bzw. -summen in mm (h_A)											
MQ	1.40	1.33	1.90	2.09	1.58	1.33	1.53	2.33	1.75	1.52	1.01	1.15
Mq	18.0	17.2	24.5	27.0	20.4	17.1	19.7	30.1	22.6	19.6	13.0	14.8
h_A	48	43	66	70	55	44	53	81	59	52	34	38
Reihe: 1981-2008	**Mittlere Monatsmittel mit Extremwerten in m³/s**											
NQ	0.10	0.16	0.06	0.36	0.17	0.25	0.24	0.13	0.18	0.10	0.09	0.21
NQ_T	0.10	0.20	0.10	0.39	0.33	0.35	0.25	0.14	0.20	0.12	0.12	0.24
MNQ_T	0.63	0.63	0.79	1.01	0.85	0.92	0.80	0.74	0.74	0.62	0.62	0.74
NMQ	0.47	0.47	0.74	0.95	0.84	0.66	0.80	0.45	0.68	0.19	0.52	0.41
MQ	1.46	1.45	1.96	2.21	2.11	2.55	2.43	2.22	2.21	1.50	1.54	1.85
HMQ	4.99	3.50	4.68	4.52	8.17	5.22	6.08	4.77	5.51	5.42	5.04	5.20
MHQ	6.48	6.90	9.50	11.1	13.6	17.8	17.5	18.7	16.4	8.92	8.54	10.9
HQ	22.7	23.7	24.1	29.0	54.4	47.6	41.4	59.2	36.5	25.6	26.5	37.7

Jahreswerte in m³/s (Q),l/s.km²(Mq), mm (h_A)									
	Berichtsjahr			Reihe: 2003 - 2007			Reihe: 1981 - 2008		
NQ	0.42	14.10.		0.17	27.05.2004		0.06	19.03.1985	
NQ_T	0.50	18.02.					0.10	18.03.1985	
$MJNQ_T$							0.37		
NJMQ							1.14		1997
MQ,Mq,h_A	1.80	23.3	736	1.58	20.3	643	1.96	25.3	799
HJMQ							3.10		1981
MJHQ							31.1		
HQ	41.4	14.07.		40.1	23.08.2005		59.2	06.08.2000	
NNQ seit 1977:	0.06	19.03.1985		**HHQ seit** 1977:	59.2	06.08.2000			

Berichtsjahr(J)	Überschreitungsdauer der Abflüsse in Tagen											Reihe(R): 2003-2007
m³/s	Tage(J)	Tage(R)	m³/s	Tage(J)	Tage(R)	m³/s	Tage(J)	Tage(R)	m³/s	Tage(J)	Tage(R)	
10000			500			20.0	1	0.2	1.00	254	194.2	
8000			350			16.0	1	1.0	0.80	305	251.4	
6000			250			12.0	5	2.6	0.60	346	307.2	
4000			180			9.00	8	4.4	0.40	366	356.0	
3000			140			7.00	10	7.6	0.30		365.0	
2000			100			5.00	16	14.4	0.20		365.2	
1600			80.0			3.50	24	27.8	0.10			
1200			60.0			2.50	50	47.8	0.06			
900			40.0			1.80	92	83.6	0.03			
700			30.0		0.2	1.40	154	122.4	0.00			

durch Verkrautung beeinflusst
Im Jul,Aug,Sep,Okt,Nov,Dez nach ergänzten Wasserständen erm.

Abflüsse

Nr. 26 Lauterach Dornbirnerach

Mst.Nr. 200410 Art: Schreibpegel Einzugsgebiet: 195.6 km²

Monat	I	II	III	IV	V	VI	VII	VIII	IX	X	XI	XII
Tag	Tägliche Abflüsse 2008 in m³/s											
1.	1.88	2.30	9.63	6.89	9.21	2.24	1.90	2.90	2.61	1.57	7.94	5.65
2.	1.55	3.00	7.12	8.20	7.56	2.51	1.76	4.68	2.60	1.66	5.80	6.48
3.	1.81	2.25	6.12	14.1	7.59	2.83	2.32	2.73	2.27	4.32	4.23	4.93
4.	1.64	2.57	6.94	12.8	7.69	4.61	4.87	2.32	4.14	4.82	4.60	4.09
5.	1.85	3.63	4.41	8.82	7.45	9.80	1.95	5.22	2.34	4.66	3.55	3.96
6.	9.27	3.76	3.12	15.7	6.52	6.25	2.47	3.08	2.01	4.28	3.05	4.71
7.	19.3	5.94	2.74	11.9	6.35	7.32	7.80	2.53	25.1	5.35	2.75	6.73
8.	12.4	3.73	2.40	7.94	6.21	4.32	5.11	3.58	10.4	3.32	2.46	4.96
9.	6.69	3.07	2.23	6.95	6.20	3.76	2.89	2.68	5.11	2.42	2.23	4.02
10.	5.18	2.63	2.53	10.2	6.09	7.52	2.14	2.27	3.69	2.07	2.03	3.91
11.	4.62	2.16	3.95	12.2	5.75	3.96	1.96	1.95	3.41	1.83	2.10	3.84
12.	10.6	2.02	11.3	14.0	5.01	6.32	5.81	2.30	3.41	1.69	5.36	3.78
13.	8.76	1.88	10.2	8.88	4.74	18.7	47.1	10.6	10.7	1.64	5.51	3.58
14.	5.85	1.82	11.0	7.85	4.33	6.37	74.6	3.64	20.9	1.56	3.85	3.47
15.	4.87	1.76	9.49	15.2	4.23	4.09	23.3	33.1	10.6	1.50	3.01	4.04
16.	4.67	1.60	8.25	15.9	4.12	4.18	10.4	34.3	6.56	6.67	2.61	4.36
17.	4.78	1.34	16.0	10.6	4.02	3.80	40.2	9.65	4.88	25.1	7.80	4.16
18.	6.95	1.42	14.0	11.3	8.09	6.18	20.4	5.81	3.93	6.44	5.35	3.67
19.	8.80	1.51	7.84	13.9	6.22	3.98	10.4	5.04	3.38	3.96	3.75	4.88
20.	7.65	1.50	6.03	11.8	4.20	3.06	24.5	6.86	2.98	3.08	3.07	14.2
21.	5.35	2.06	7.19	12.4	3.35	2.65	20.2	4.26	2.68	2.60	7.41	62.1
22.	4.96	2.99	8.87	60.8	3.01	2.35	10.8	4.22	2.50	2.63	8.51	24.8
23.	4.47	3.25	6.41	40.0	2.88	2.22	9.35	9.40	2.34	4.37	5.78	13.3
24.	3.50	3.72	5.31	22.6	3.07	2.14	6.55	14.6	2.14	2.78	5.25	9.20
25.	3.23	4.44	4.83	22.6	3.04	2.02	5.21	6.15	2.00	2.27	5.00	7.10
26.	2.77	3.47	4.83	14.2	3.10	2.93	4.48	4.25	1.90	2.01	4.54	5.52
27.	2.55	7.88	4.96	11.5	3.12	1.91	4.59	3.46	1.81	1.94	3.92	4.35
28.	2.36	5.17	5.19	12.0	2.87	1.73	3.68	2.96	1.65	8.77	3.64	3.60
29.	2.32	5.41	7.17	23.2	2.79	1.66	3.16	2.69	1.63	12.3	3.44	3.34
30.	2.47		8.10	11.7	2.90	4.43	2.87	2.41	1.62	15.6	3.25	3.11
31.	2.60		9.05		2.57		2.72	2.20		8.57		2.95
	Extremwerte in m³/s											
am	02.	17.	09.	09.	31.	29.	02.	11.	30.	02.	11.	31.
NQ	1.16	1.03	2.03	6.50	2.39	1.29	1.29	1.65	1.50	1.43	1.73	2.76
HQ	30.9	14.5	30.2	87.0	11.3	37.3	133	74.2	47.5	56.2	15.8	82.4
am	07.	27.	17.	22.	01.	13.	14.	16.	07.	17.	21.	21.
	Monatsmittel in m³/s(MQ),l/s.km²(Mq) bzw.Monatssummen in mm (h_A)											
MQ	5.34	3.04	7.01	15.2	4.98	4.53	11.8	6.51	5.05	4.90	4.39	7.70
Mq	27.3	15.6	35.8	77.7	25.4	23.1	60.3	33.3	25.8	25.0	22.5	39.4
h_A	73	39	96	201	68	60	161	89	67	67	58	102

Reihe: 2003-2007	Mittlere Monatsmittel in m³/s (MQ),l/s.km²(Mq) bzw. -summen in mm (h_A)											
MQ	4.70	4.16	7.92	9.10	8.25	5.90	5.99	9.44	6.09	5.36	3.73	3.70
Mq	24.0	21.2	40.5	46.5	42.2	30.1	30.6	48.3	31.1	27.4	19.1	18.9
h_A	64	53	108	121	113	78	82	129	81	73	49	49
Reihe: 1984-2008	**Mittlere Monatsmittel mit Extremwerten in m³/s**											
NQ	0.37	0.24	0.26	1.01	0.68	0.53	0.49	0.49	0.46	0.46	0.65	0.59
NQ_T	0.40	0.28	0.40	1.20	0.81	0.60	0.56	0.56	0.48	0.61	0.81	0.83
MNQ_T	1.46	1.70	2.45	4.20	2.82	2.59	2.47	1.71	1.61	1.48	1.70	1.63
NMQ	1.68	0.67	3.27	3.36	3.04	1.85	2.17	1.10	1.94	1.01	1.24	1.90
MQ	4.12	4.44	7.37	9.38	8.55	8.96	8.77	8.09	7.09	4.83	5.42	5.63
HMQ	8.18	10.3	13.6	16.5	29.3	19.7	21.7	18.8	21.6	10.5	16.3	13.9
MHQ	24.2	24.1	39.3	52.7	59.1	76.8	80.0	91.1	64.9	37.9	32.9	47.9
HQ	60.2	80.7	101	112	211	175	133	236	157	96.7	126	204

Jahreswerte in m³/s (Q),l/s.km²(Mq), mm (h_A)									
	Berichtsjahr			Reihe: 2003 - 2007			Reihe: 1984 - 2008		
NQ	1.03	17.02.		0.53	24.08.2003		0.24	06.02.1996	
NQ_T	1.34	17.02.					0.28	11.02.1996	
$MJNQ_T$							0.97		
NJMQ							4.39		2003
MQ,Mq,h_A	6.72	34.3	1086	6.20	31.7	1003	6.90	35.3	1115
HJMQ							9.57		1999
MJHQ							137		
HQ	133	14.07.		236	23.08.2005		236	23.08.2005	
NNQ seit 1983:	0.24	06.02.1996		**HHQ seit** 1983:	236	23.08.2005			

Berichtsjahr(J)	Überschreitungsdauer der Abflüsse in Tagen											**Reihe(R):** 2003-2007
m³/s	Tage(J)	Tage(R)	m³/s	Tage(J)	Tage(R)	m³/s	Tage(J)	Tage(R)	m³/s	Tage(J)	Tage(R)	
10000			500			20.0	19	16.8	1.00	366	354.8	
8000			350			16.0	22	26.8	0.80		360.2	
6000			250			12.0	40	39.4	0.60		364.8	
4000			180			9.00	68	64.2	0.40		365.2	
3000			140		0.2	7.00	99	96.2	0.30			
2000			100		0.2	5.00	152	139.2	0.20			
1600			80.0		0.2	3.50	229	194.8	0.10			
1200			60.0	3	0.6	2.50	295	251.4	0.06			
900			40.0	6	3.2	1.80	346	306.2	0.03			
700			30.0	8	6.8	1.40	365	338.0	0.00			

Im Apr nach ergänzten Wasserständen ermittelt

Nr. 28 Hopfreben Bregenzerach

Mst.Nr. 200246 Art: Schreibpegel Einzugsgebiet: 41.7 km²

Monat	I	II	III	IV	V	VI	VII	VIII	IX	X	XI	XII
Tag	Tägliche Abflüsse 2008 in m³/s											
1.	0.69	0.57	5.75	1.49	5.38	8.55	3.85	2.22	0.88	0.68	1.26	0.56
2.	0.67	0.56	4.08	1.62	4.64	8.79	3.28	2.17	0.84	0.67	1.15	0.54
3.	0.68	0.53	3.71	1.40	5.87	7.46	3.41	1.75	0.78	1.47	0.98	0.53
4.	0.67	0.54	2.78	1.22	7.04	6.38	3.87	1.58	0.83	1.14	0.91	0.52
5.	0.68	0.52	2.00	1.10	7.49	6.87	2.52	1.58	0.72	1.18	0.81	0.53
6.	0.76	0.57	1.53	1.05	7.23	6.55	2.96	1.40	0.69	2.27	0.74	0.51
7.	1.53	0.58	1.34	0.96	8.00	6.42	5.03	1.34	1.43	3.10	0.68	0.52
8.	1.31	0.54	1.17	0.90	8.82	5.34	3.21	1.69	1.05	1.98	0.64	0.49
9.	0.98	0.54	1.10	1.13	9.63	5.23	2.55	3.03	0.81	1.45	0.59	0.49
10.	0.87	0.54	1.15	2.34	10.5	6.51	2.37	1.58	0.74	1.16	0.56	0.49
11.	0.83	0.54	1.18	3.45	10.9	6.06	2.37	1.13	0.72	0.99	0.53	0.48
12.	0.88	0.54	4.18	3.43	9.90	5.60	2.79	1.01	0.77	0.87	0.63	0.48
13.	0.82	0.54	3.27	2.58	9.84	7.09	15.7	3.20	1.37	0.81	0.63	0.47
14.	0.79	0.55	2.98	2.46	9.88	4.15	27.6	1.37	3.49	0.79	0.56	0.48
15.	0.76	0.55	2.85	2.04	9.37	3.09	8.22	5.97	2.44	0.74	0.54	0.48
16.	0.77	0.53	2.56	1.73	10.3	3.15	4.13	6.06	1.73	1.63	0.54	0.49
17.	0.75	0.53	2.35	1.80	8.68	4.86	5.41	2.98	1.42	3.25	0.66	0.50
18.	0.72	0.55	1.84	2.45	11.3	5.90	4.68	1.99	1.15	1.67	0.57	0.47
19.	0.83	0.57	1.45	3.16	7.82	5.25	2.99	1.57	0.99	1.28	0.53	0.46
20.	0.85	0.58	1.26	3.36	6.33	5.27	10.5	1.49	0.88	1.07	0.51	0.47
21.	0.82	0.60	1.18	3.73	4.47	5.43	15.7	1.26	0.80	0.94	0.91	0.74
22.	0.85	0.62	1.11	4.01	4.39	5.54	6.41	1.69	0.74	0.87	0.79	0.82
23.	0.75	0.69	1.00	4.02	6.09	5.46	5.55	3.57	0.69	0.81	0.76	0.81
24.	0.71	1.06	0.93	3.81	7.38	4.96	3.18	4.04	0.64	0.74	0.70	0.65
25.	0.67	1.20	0.87	4.82	8.62	4.87	2.36	2.26	0.62	0.68	0.65	0.59
26.	0.61	1.14	0.86	3.80	11.3	4.48	1.99	1.65	0.61	0.64	0.59	0.52
27.	0.58	1.44	0.82	4.73	12.7	3.47	1.91	1.37	0.55	0.61	0.57	0.48
28.	0.57	1.17	0.83	7.19	14.4	3.17	1.82	1.19	0.53	1.09	0.58	0.47
29.	0.59	1.67	1.02	9.21	13.1	3.28	1.45	1.06	0.51	1.06	0.57	0.48
30.	0.61		1.40	5.91	11.3	3.44	1.42	0.97	0.50	1.07	0.57	0.46
31.	0.58		1.65		9.41		1.32	0.92		1.00		0.45
	Extremwerte in m³/s											
am	28.	03.	28.	09.	02.	28.	31.	31.	30.	02.	20.	20.
NQ	0.55	0.48	0.76	0.78	4.04	2.60	1.18	0.88	0.48	0.53	0.49	0.39
HQ	2.71	2.74	9.69	12.2	17.6	10.5	45.8	11.5	5.29	6.00	1.62	0.94
am	07.	29.	01.	29.	28.	01.	14.	15.	14.	16.	21.	22.
	Monatsmittel in m³/s(MQ),l/s.km²(Mq) bzw.Monatssummen in mm (h_A)											
MQ	0.78	0.71	1.94	3.03	8.78	5.42	5.18	2.10	1.00	1.22	0.69	0.53
Mq	18.7	17.0	46.6	72.7	211	130	124	50.4	23.9	29.2	16.6	12.7
h_A	50	43	125	188	564	337	333	135	62	78	43	33

Reihe: 2003-2007	Mittlere Monatsmittel in m³/s (MQ),l/s.km²(Mq) bzw. -summen in mm (h_A)											
MQ	0.84	0.53	1.47	3.35	5.55	3.99	2.86	3.24	2.22	1.80	1.09	0.68
Mq	20.1	12.7	35.3	80.3	133	95.7	68.6	77.6	53.3	43.3	26.1	16.2
h_A	54	32	94	208	356	248	184	208	138	116	68	42
Reihe: 1956-2008	**Mittlere Monatsmittel mit Extremwerten in m³/s**											
NQ	0.18	0.18	0.18	0.30	0.97	0.78	0.47	0.25	0.18	0.23	0.20	0.13
NQ_T	0.18	0.23	0.27	0.54	1.12	0.89	0.56	0.28	0.25	0.23	0.21	0.22
MNQ_T	0.43	0.43	0.56	1.06	2.75	3.03	1.79	1.11	0.83	0.67	0.63	0.48
NMQ	0.27	0.30	0.52	1.50	3.39	2.47	1.61	0.83	0.59	0.33	0.27	0.26
MQ	0.63	0.70	1.44	3.30	7.07	6.36	4.40	3.32	2.37	1.55	1.29	0.94
HMQ	1.58	2.06	3.72	6.30	12.2	14.2	9.17	6.38	5.85	5.49	4.65	2.86
MHQ	3.07	5.73	6.44	11.1	21.5	23.2	24.5	28.7	16.5	10.6	7.51	7.60
HQ	18.1	47.5	31.5	17.9	51.9	45.8	45.8	160	45.0	44.4	36.0	42.0

Jahreswerte in m³/s (Q),l/s.km²(Mq), mm (h_A)									
	Berichtsjahr			Reihe: 2003 - 2007			Reihe: 1956 - 2008		
NQ	0.39	20.12.		0.21	18.12.2005		0.13	22.12.1991	
NQ_T	0.45	31.12.					0.18	02.01.1958	
$MJNQ_T$							0.34		
NJMQ							1.75		2003
MQ,Mq,h_A	2.63	63.0	1991	2.31	55.4	1752	2.79	66.9	2116
HJMQ							3.87		1970
MJHQ							40.9		
HQ	45.8	14.07.		160	23.08.2005		160	23.08.2005	
NNQ seit 1956:	0.13	22.12.1991		**HHQ seit** 1956:	160	23.08.2005			

Berichtsjahr(J)	Überschreitungsdauer der Abflüsse in Tagen											**Reihe(R):** 2003-2007
m³/s	Tage(J)	Tage(R)	m³/s	Tage(J)	Tage(R)	m³/s	Tage(J)	Tage(R)	m³/s	Tage(J)	Tage(R)	
10000			500			20.0	1	0.6	1.00	210	216.8	
8000			350			16.0	1	1.4	0.80	247	245.6	
6000			250			12.0	6	3.2	0.60	297	283.6	
4000			180			9.00	20	8.6	0.40	366	328.8	
3000			140			7.00	35	17.8	0.30		348.8	
2000			100			5.00	62	40.8	0.20		365.2	
1600			80.0			3.50	86	81.8	0.10			
1200			60.0			2.50	117	116.2	0.06			
900			40.0		0.2	1.80	138	151.0	0.03			
700			30.0		0.2	1.40	168	178.0	0.00			

Im Jän,Jul,Aug,Sep,Okt,Dez nach ergänzten Wasserständen erm.

Abflüsse

Nr. 29 Au
Bregenzerach

Mst.Nr. 200253 Art: Schreibpegel Einzugsgebiet: 149.3 km²

Monat	I	II	III	IV	V	VI	VII	VIII	IX	X	XI	XII
Tag	Tägliche Abflüsse 2008 in m³/s											
1.	1.56	1.89	17.9	5.27	18.6	19.9	8.27	7.14	3.01	1.89	4.83	2.01
2.	1.29	1.87	14.5	5.88	15.7	20.7	8.02	8.82	2.83	1.81	4.16	1.93
3.	1.60	1.63	12.1	5.63	19.5	17.6	7.78	6.15	2.63	3.70	3.54	1.85
4.	1.56	1.73	9.85	4.78	23.2	16.6	8.83	5.40	2.91	3.07	3.72	1.82
5.	1.67	1.66	7.39	4.36	24.5	17.2	6.00	5.80	2.42	3.16	3.06	1.86
6.	3.06	2.55	5.77	4.29	23.7	16.0	6.58	4.69	2.30	6.71	2.74	1.85
7.	5.43	3.02	5.09	3.91	24.6	15.9	11.8	4.40	6.28	8.66	2.53	1.85
8.	4.71	2.36	4.40	3.48	26.2	13.9	8.31	7.16	3.58	5.20	2.34	1.69
9.	3.30	2.19	4.04	4.24	27.9	14.0	6.38	11.7	2.73	3.62	2.17	1.69
10.	2.75	2.11	4.20	7.79	29.2	15.9	5.68	6.67	2.49	3.01	2.04	1.73
11.	2.55	2.03	4.53	10.5	29.2	14.1	5.44	4.97	2.55	2.64	1.97	1.67
12.	2.97	1.97	13.9	10.1	26.5	13.6	7.02	4.49	2.57	2.35	2.44	1.64
13.	2.63	1.94	12.0	7.85	25.6	19.1	29.6	12.0	4.77	2.19	2.41	1.57
14.	2.37	1.95	11.4	7.51	25.3	11.9	50.7	5.74	13.0	2.13	2.06	1.62
15.	2.17	1.96	10.8	6.71	25.5	9.75	18.4	23.0	9.21	2.01	1.91	1.67
16.	2.27	1.78	10.6	5.90	28.0	9.88	11.3	22.8	6.36	5.05	1.82	1.73
17.	2.34	1.70	10.3	6.28	24.7	12.6	13.5	11.2	4.75	11.0	2.60	1.77
18.	2.38	1.78	8.16	8.33	32.1	14.3	12.2	7.89	3.74	5.47	2.06	1.68
19.	2.83	1.88	6.28	9.84	24.3	13.0	9.44	6.22	3.19	3.96	1.64	1.66
20.	2.88	2.02	5.22	9.96	20.8	12.5	29.4	5.67	2.82	3.33	1.40	1.75
21.	2.66	2.28	4.63	11.0	16.1	12.3	32.9	4.63	2.58	2.95	3.71	6.41
22.	3.15	2.75	4.13	13.9	15.1	12.2	19.8	5.96	2.39	2.73	3.63	5.19
23.	2.70	3.15	3.55	15.6	18.5	11.9	17.4	13.4	2.24	2.60	3.06	4.41
24.	2.50	5.10	3.19	13.4	21.5	10.9	11.6	15.0	2.11	2.36	2.73	3.42
25.	2.42	6.09	2.97	17.2	24.4	10.8	8.87	8.69	2.01	2.15	2.42	2.94
26.	2.24	5.76	2.82	12.9	28.0	10.2	7.65	6.29	1.93	2.02	2.16	2.46
27.	2.09	8.68	2.63	14.3	31.3	8.54	7.38	5.12	1.80	1.95	2.06	2.00
28.	1.98	6.81	2.69	23.0	31.5	7.76	7.10	4.43	1.72	4.76	2.15	1.74
29.	2.00	8.15	4.10	29.6	28.5	7.68	5.86	3.88	1.65	4.23	2.10	1.77
30.	2.14		5.32	21.0	25.5	7.85	5.64	3.47	1.60	4.25	2.03	1.76
31.	1.99		5.98		21.0		5.61	3.21		3.72		1.75
	Extremwerte in m³/s											
am	02.	03.	28.	08.	22.	29.	30.	31.	30.	02.	19.	11.
NQ	1.03	1.34	2.38	3.23	14.0	6.72	4.97	3.01	1.55	1.60	1.23	1.47
HQ	8.87	11.5	27.1	36.4	39.7	25.2	114	46.0	19.6	20.5	6.85	8.36
am	07.	29.	01.	29.	28.	01.	20.	15.	14.	16.	21.	21.
	Monatsmittel in m³/s(MQ),l/s.km²(Mq) bzw.Monatssummen in mm (h_A)											
MQ	2.52	3.06	7.11	10.1	24.4	13.3	12.7	7.94	3.47	3.70	2.58	2.22
Mq	16.9	20.5	47.6	68.0	163	89.0	85.3	53.2	23.3	24.8	17.3	14.9
h_A	45	51	128	176	438	231	228	142	60	66	45	39

Reihe: 2003-2007	Mittlere Monatsmittel in m³/s (MQ),l/s.km²(Mq) bzw. -summen in mm (h_A)											
MQ	3.80	2.09	6.32	11.5	15.7	10.1	7.59	9.85	7.30	6.25	3.62	2.52
Mq	25.4	14.0	42.3	76.8	105	67.8	50.8	66.0	48.9	41.9	24.3	16.9
h_A	68	35	113	199	281	176	136	177	127	112	63	44
Reihe: 1951-2008	**Mittlere Monatsmittel mit Extremwerten in m³/s**											
NQ	0.35	0.50	0.40	1.40	3.75	1.69	1.10	0.55	0.53	0.75	0.64	0.28
NQ_T	0.35	0.50	0.50	1.60	4.21	1.80	1.50	0.56	0.60	0.86	0.69	0.28
MNQ_T	1.30	1.40	2.03	4.26	9.81	8.96	4.84	3.27	2.50	2.13	1.99	1.53
NMQ	0.75	0.58	2.09	4.93	8.45	5.67	3.30	1.94	2.19	1.10	1.14	0.69
MQ	2.58	2.76	5.72	11.8	21.1	17.9	12.5	9.82	7.41	5.35	4.60	3.42
HMQ	8.94	7.30	14.5	18.3	46.6	40.4	23.5	20.7	16.0	17.5	17.6	8.48
MHQ	12.8	13.8	22.2	34.8	58.5	64.0	67.0	72.1	50.6	30.0	24.1	20.9
HQ	67.3	97.0	114	59.8	196	135	170	359	196	124	107	110

Jahreswerte in m³/s (Q),l/s.km²(Mq), mm (h_L)

	Berichtsjahr			Reihe: 2003 - 2007			Reihe: 1951 - 2008		
NQ	1.03	02.01.		0.55	26.08.2003		0.28	19.12.1953	
NQ_T	1.29	02.01.					0.28	19.12.1953	
$MJNQ_T$							0.94		
NJMQ							6.13		2003
MQ,Mq,h_A	7.79	52.2	1651	7.22	48.4	1529	8.77	58.7	1857
HJMQ							13.2		1970
MJHQ							109		
HQ	114	20.07.		359	23.08.2005		359	23.08.2005	

NNQ seit 1951: 0.28 19.12.1953 **HHQ seit** 1951: 359 23.08.2005

Berichtsjahr(J)	Überschreitungsdauer der Abflüsse in Tagen					Reihe(R): 2003-2007					
m³/s	Tage(J)	Tage(R)	m³/s	Tage(J)	Tage(R)	m³/s	Tage(J)	Tage(R)	m³/s	Tage(J)	Tage(R)
10000			500			20.0	35	19.6	1.00	366	344.8
8000			350			16.0	50	36.8	0.80		358.2
6000			250			12.0	79	68.8	0.60		364.4
4000			180			9.00	104	103.0	0.40		365.2
3000			140		0.2	7.00	132	134.2	0.30		
2000			100		0.2	5.00	175	180.8	0.20		
1600			80.0		0.4	3.50	214	224.0	0.10		
1200			60.0		0.6	2.50	264	261.0	0.06		
900			40.0	1	2.4	1.80	333	307.4	0.03		
700			30.0	5	3.6	1.40	365	324.2	0.00		

am 19. Nov Bauarbeiten im Gerinne
Im Jän,Feb,Jul,Aug,Nov nach ergänzten Wasserständen ermittelt

Nr. 30 Mellau
Bregenzerach

Mst.Nr. 200261 Art: Schreibpegel Einzugsgebiet: 228.6 km²

Monat	I	II	III	IV	V	VI	VII	VIII	IX	X	XI	XII
Tag	Tägliche Abflüsse 2008 in m³/s											
1.	2.01	3.10	35.5	8.57	30.7	33.7	12.8	11.1	5.92	2.61	8.32	3.33
2.	1.46	3.11	28.8	10.7	24.3	34.8	12.7	15.8	5.62	2.59	6.68	3.19
3.	1.98	2.64	22.4	12.1	29.2	28.5	11.9	10.1	5.26	6.41	5.26	3.01
4.	1.95	2.84	15.9	9.19	35.2	25.6	14.2	8.68	5.82	5.77	6.02	2.88
5.	2.27	2.83	10.2	7.91	37.3	27.3	9.33	9.35	5.01	5.97	4.44	2.89
6.	5.27	4.03	7.62	7.59	36.2	24.9	9.74	7.45	4.71	13.8	3.61	2.88
7.	11.8	5.58	6.63	6.77	37.3	24.9	18.7	6.73	15.5	16.9	3.08	2.84
8.	9.63	4.28	5.72	5.60	39.6	21.0	13.3	11.8	8.53	9.58	2.65	2.57
9.	6.29	3.70	5.20	6.50	42.2	21.0	9.97	20.9	6.27	6.63	2.31	2.53
10.	5.17	3.42	5.46	13.9	44.1	24.6	8.80	11.9	5.51	5.22	2.13	2.57
11.	4.74	3.19	6.25	21.0	44.4	21.8	8.37	8.49	5.55	4.39	2.01	2.48
12.	5.63	3.02	26.5	20.1	40.3	20.1	10.8	7.50	5.56	3.80	2.69	2.42
13.	4.95	2.91	23.7	13.3	39.0	30.8	49.8	22.0	9.73	3.38	3.03	2.29
14.	4.39	2.86	23.7	12.4	38.5	17.7	86.7	10.0	24.3	3.18	2.61	2.36
15.	3.94	2.82	21.1	10.8	38.7	13.5	29.9	38.3	16.6	2.91	2.44	2.57
16.	4.13	2.60	19.0	9.96	42.4	13.8	16.0	43.2	11.4	11.4	2.40	2.75
17.	4.22	2.40	19.7	10.8	37.8	18.5	19.3	21.0	8.70	24.5	4.87	2.84
18.	4.52	2.46	14.8	15.2	48.4	21.8	17.7	14.2	6.85	9.29	3.61	2.60
19.	5.58	2.55	9.99	18.8	37.3	19.4	12.0	10.8	5.68	6.23	2.98	2.52
20.	5.62	2.73	7.99	18.8	32.3	18.5	43.6	9.87	4.78	4.86	2.63	2.94
21.	4.99	3.15	6.94	21.0	24.9	18.1	58.1	8.52	4.23	4.08	10.2	28.6
22.	6.06	4.37	6.29	26.9	23.0	18.0	35.2	8.81	3.81	3.57	8.84	18.5
23.	5.41	4.78	5.38	29.8	27.8	17.4	31.7	22.0	3.45	3.36	6.18	12.5
24.	4.74	7.18	4.65	25.8	32.6	15.6	20.8	27.8	3.12	2.89	5.23	8.38
25.	4.46	8.60	4.13	33.0	37.1	15.3	15.3	13.4	2.89	2.55	4.41	6.65
26.	4.00	7.89	3.79	25.1	42.2	16.0	12.8	10.0	2.72	2.32	3.77	5.14
27.	3.68	14.9	3.48	26.1	47.3	13.4	12.4	8.71	2.48	2.19	3.47	4.05
28.	3.41	10.3	3.57	37.9	47.4	12.1	11.8	7.96	2.32	8.54	3.52	3.40
29.	3.38	13.5	6.44	50.8	43.2	12.0	9.58	7.43	2.18	7.82	3.41	3.27
30.	3.59		9.10	35.8	41.0	12.3	8.88	6.84	2.17	7.68	3.32	3.17
31.	3.34		10.7		35.5		9.28	6.32		6.29		3.08
	Extremwerte in m³/s											
am	02.	17.	28.	08.	22.	29.	11.	31.	29.	27.	11.	13.
NQ	1.14	2.02	3.04	5.19	21.5	10.5	7.65	6.03	2.12	2.12	1.95	2.20
HQ	20.5	21.6	56.5	60.4	59.1	41.5	180	78.8	35.4	57.1	22.0	35.4
am	07.	29.	01.	29.	28.	01.	20.	15.	14.	17.	21.	21.
	Monatsmittel in m³/s(MQ),l/s.km²(Mq) bzw.Monatssummen in mm (h_A)											
MQ	4.60	4.75	12.3	18.4	37.3	20.4	20.7	13.8	6.56	6.48	4.20	4.88
Mq	20.1	20.8	53.7	80.5	163	89.3	90.5	60.3	28.7	28.3	18.4	21.3
h_A	54	52	144	209	437	231	242	161	74	76	48	55

Reihe: 2003-2007	Mittlere Monatsmittel in m³/s (MQ),l/s.km²(Mq) bzw. -summen in mm (h_A)											
MQ	5.74	3.55	9.67	17.4	23.5	15.5	11.4	15.3	11.2	8.88	5.68	3.83
Mq	25.1	15.5	42.3	76.3	103	67.9	50.1	67.1	49.1	38.8	24.8	16.7
h_A	67	39	113	198	275	176	134	180	127	104	64	43
Reihe: 1951-2008	**Mittlere Monatsmittel mit Extremwerten in m³/s**											
NQ	0.73	1.07	1.07	2.86	5.31	2.56	1.71	1.11	0.72	0.84	1.08	0.84
NQ_T	0.92	1.07	1.07	3.46	5.76	2.68	1.87	1.28	0.75	1.09	1.20	0.94
MNQ_T	2.27	2.49	3.49	7.21	14.6	12.9	6.82	4.78	3.95	3.21	3.13	2.52
NMQ	1.80	1.32	3.46	7.05	13.1	7.44	4.43	2.97	3.30	2.08	1.65	1.44
MQ	4.67	5.14	9.96	18.8	30.9	25.9	18.2	14.3	11.6	8.26	7.50	6.08
HMQ	13.7	13.4	24.6	30.8	73.9	54.2	36.2	29.4	29.8	27.6	30.0	13.4
MHQ	23.8	25.7	41.5	56.5	92.8	103	107	114	80.6	50.7	41.5	39.0
HQ	106	180	223	99.7	388	240	280	450	247	238	196	179

Jahreswerte in m³/s (Q),l/s.km²(Mq), mm (h_L)

	Berichtsjahr			Reihe: 2003 - 2007			Reihe: 1951 - 2008		
NQ	1.14	02.01.		1.08	01.12.2005		0.72	10.09.1991	
NQ_T	1.46	02.01.					0.75	21.09.1991	
$MJNQ_T$							1.65		
NJMQ							8.13		2003
MQ,Mq,h_A	12.9	56.5	1786	11.0	48.2	1524	13.5	58.9	1864
HJMQ							19.9		1970
MJHQ							181		
HQ	180	20.07.		450	23.08.2005		450	23.08.2005	

NNQ seit 1951: 0.72 10.09.1991 **HHQ seit** 1951: 450 23.08.2005

Berichtsjahr(J)	Überschreitungsdauer der Abflüsse in Tagen					Reihe(R): 2003-2007					
m³/s	Tage(J)	Tage(R)	m³/s	Tage(J)	Tage(R)	m³/s	Tage(J)	Tage(R)	m³/s	Tage(J)	Tage(R)
10000			500			20.0	82	57.8	1.00		365.2
8000			350			16.0	101	83.4	0.80		
6000			250		0.2	12.0	132	117.0	0.60		
4000			180		0.2	9.00	167	149.4	0.40		
3000			140		0.2	7.00	195	181.4	0.30		
2000			100		0.6	5.00	244	222.2	0.20		
1600			80.0	1	0.6	3.50	283	266.0	0.10		
1200			60.0	1	3.2	2.50	344	307.4	0.06		
900			40.0	17	8.4	1.80	365	348.2	0.03		
700			30.0	42	21.8	1.40	366	361.6	0.00		

Im Jän,Feb,Mrz,Apr,Mai,Jun,Jul,Aug,Sep,Okt,Nov,Dez n.erg.W.erm.

Abflüsse

Nr. 34 Schönenbach (Hengstig) Subersach

Mst.Nr. 200287 Art: Schreibpegel Einzugsgebiet: 31.1 km²

Monat	I	II	III	IV	V	VI	VII	VIII	IX	X	XI	XII
Tag	Tägliche Abflüsse 2008 in m³/s											
1.	0.45	0.35	5.68	0.98	4.97	4.66	1.00	1.70	0.46	0.33	1.21	0.47
2.	0.45	0.36	4.46	1.32	4.36	5.37	0.90	1.89	0.42	0.38	1.04	0.45
3.	0.45	0.31	3.33	1.18	5.74	4.14	0.96	1.02	0.41	1.13	0.83	0.43
4.	0.44	0.32	2.25	0.83	6.72	4.11	1.27	0.79	0.58	0.90	0.73	0.43
5.	0.45	0.30	1.41	0.72	6.92	4.52	0.75	1.63	0.43	1.02	0.63	0.44
6.	0.71	0.41	1.08	0.67	6.49	4.22	0.86	1.02	0.39	3.24	0.55	0.43
7.	1.88	0.48	0.87	0.59	6.68	4.21	2.29	0.75	1.58	4.30	0.50	0.42
8.	1.31	0.36	0.75	0.54	7.14	3.37	1.20	1.68	0.91	1.70	0.46	0.40
9.	0.68	0.33	0.67	0.72	7.66	3.10	1.15	2.87	0.58	1.00	0.43	0.40
10.	0.52	0.32	0.70	1.74	8.41	3.67	0.79	1.30	0.48	0.73	0.41	0.41
11.	0.47	0.32	0.76	2.81	8.32	3.18	0.69	0.90	0.51	0.59	0.39	0.40
12.	0.58	0.32	3.64	2.56	6.98	3.63	1.21	0.80	0.54	0.51	0.59	0.39
13.	0.47	0.31	2.93	1.75	6.85	5.60	8.16	3.36	2.08	0.46	0.59	0.38
14.	0.42	0.31	4.41	1.66	6.96	2.33	16.8	1.19	4.58	0.42	0.50	0.39
15.	0.38	0.31	3.23	1.26	6.94	1.67	4.19	6.34	2.34	0.40	0.46	0.40
16.	0.39	0.32	3.00	1.00	7.75	2.01	1.96	5.28	1.44	2.19	0.47	0.43
17.	0.39	0.31	2.74	1.06	6.67	2.71	6.00	1.86	1.04	4.00	1.01	0.45
18.	0.43	0.29	1.68	1.79	9.63	3.74	3.33	1.25	0.81	1.34	0.68	0.41
19.	0.69	0.29	1.15	2.72	6.42	2.93	2.14	0.98	0.68	0.89	0.55	0.40
20.	0.73	0.32	0.94	2.78	5.29	2.76	10.3	0.95	0.59	0.69	0.49	0.43
21.	0.59	0.38	0.82	3.20	3.41	2.72	8.94	0.80	0.52	0.59	2.02	3.26
22.	0.62	0.66	0.73	5.55	3.07	2.69	4.39	1.44	0.48	0.52	1.08	2.19
23.	0.52	0.72	0.64	6.06	4.16	2.55	3.26	4.04	0.45	0.51	0.79	1.44
24.	0.46	1.19	0.58	4.42	5.01	2.10	1.85	4.02	0.41	0.46	0.68	0.93
25.	0.44	1.34	0.53	6.13	5.86	2.03	1.32	1.61	0.39	0.41	0.59	0.75
26.	0.40	1.11	0.52	4.26	6.44	1.86	1.21	1.12	0.37	0.39	0.52	0.60
27.	0.38	2.78	0.50	4.53	7.42	1.48	1.06	0.87	0.34	0.37	0.50	0.52
28.	0.36	1.60	0.49	6.63	7.33	1.32	0.86	0.73	0.33	1.53	0.50	0.51
29.	0.37	2.60	0.68	8.83	7.30	1.27	0.79	0.63	0.31	1.28	0.49	0.49
30.	0.42		1.01	5.52	6.70	1.21	0.73	0.56	0.30	1.09	0.47	0.47
31.	0.38		1.24		4.91		0.69	0.50		0.89		0.46
	Extremwerte in m³/s											
am	28.	17.	28.	08.	22.	29.	11.	31.	30.	02.	11.	13.
NQ	0.34	0.27	0.44	0.47	2.63	0.95	0.56	0.46	0.29	0.29	0.38	0.38
HQ	3.45	4.37	8.92	12.3	12.2	8.34	32.7	12.0	7.31	12.1	4.13	4.40
am	07.	29.	01.	29.	18.	13.	14.	15.	14.	17.	21.	21.
	Monatsmittel in m³/s(MQ),l/s.km²(Mq) bzw.Monatssummen in mm (h_A)											
MQ	0.56	0.66	1.72	2.79	6.40	3.04	2.94	1.74	0.82	1.11	0.67	0.64
Mq	17.9	21.1	55.4	89.8	206	97.7	94.4	55.9	26.5	35.5	21.6	20.7
h_A	48	53	148	233	552	253	253	150	69	95	56	54

Reihe: 2003-2007 **Mittlere Monatsmittel in m³/s (MQ),l/s.km²(Mq) bzw. -summen in mm (h_A)**

MQ	0.85	0.46	1.35	3.05	4.50	2.70	2.04	2.41	1.63	1.29	0.90	0.59
Mq	27.3	14.7	43.4	97.9	145	86.9	65.7	77.4	52.5	41.4	28.9	18.9
h_A	73	37	116	254	387	225	176	207	136	111	75	49

Reihe: 1951-2008 **Mittlere Monatsmittel mit Extremwerten in m³/s**

NQ	.050	.050	.040	0.06	0.52	0.32	0.17	0.11	0.06	0.07	0.08	.050
NQ_T	.050	.050	.040	0.06	0.71	0.36	0.17	0.11	0.06	0.07	0.12	.050
MNQ_T	0.26	0.27	0.35	0.75	1.96	1.82	0.80	0.45	0.38	0.36	0.38	0.30
NMQ	0.09	0.05	0.13	0.73	2.73	1.08	0.45	0.30	0.43	0.17	0.17	0.07
MQ	0.59	0.62	1.34	2.89	5.64	4.72	3.03	2.35	1.83	1.26	1.19	0.84
HMQ	1.82	2.32	4.24	5.51	13.3	11.9	6.40	5.95	4.64	4.76	5.52	3.50
MHQ	3.87	4.59	7.67	11.0	21.8	25.8	27.3	28.2	20.0	12.0	10.9	8.26
HQ	17.4	56.0	53.1	23.2	87.7	70.0	97.8	121	46.7	49.0	55.7	59.0

Jahreswerte in m³/s (Q),l/s.km²(Mq), mm (h_A)

	Berichtsjahr			Reihe: 2003 - 2007			Reihe: 1951 - 2008		
NQ	0.27	17.02.		0.11	15.01.2005		.040	17.03.1953	
NQ_T	0.29	18.02.					.040	15.03.1953	
$MJNQ_T$							0.17		
NJMQ							1.35		1972
MQ,Mq,h_A	1.93	62.1	1965	1.82	58.4	1846	2.20	70.7	2235
HJMQ							3.67		1970
MJHQ							45.0		
HQ	32.7	14.07.		121	23.08.2005		121		23.08.2005

NNQ seit 1951: .040 17.03.1953 **HHQ seit** 1951: 121 23.08.2005

Berichtsjahr(J) Überschreitungsdauer der Abflüsse in Tagen Reihe(R): 2003-2007

m³/s	Tage(J)	Tage(R)	m³/s	Tage(J)	Tage(R)	m³/s	Tage(J)	Tage(R)	m³/s	Tage(J)	Tage(R)
10000			500			20.0		0.4	1.00	174	172.2
8000			350			16.0	1	1.0	0.80	196	195.4
6000			250			12.0	1	2.0	0.60	233	229.0
4000			180			9.00	3	4.4	0.40	325	287.6
3000			140			7.00	14	11.8	0.30	364	313.2
2000			100			5.00	41	29.6	0.20	366	337.6
1600			80.0			3.50	67	61.2	0.10		365.2
1200			60.0			2.50	96	91.8	0.06		
900			40.0		0.2	1.80	114	118.0	0.03		
700			30.0		0.2	1.40	133	138.0	0.00		

Im Jän,Feb,Dez durch Eis beeinflusst
Im Jän,Feb,Dez nach ergänzten Wasserständen ermittelt

Nr. 36 Kälberweide Leckenbach

Mst.Nr. 200584 Art: Schreibpegel Einzugsgebiet: 13.7 km²

Monat	I	II	III	IV	V	VI	VII	VIII	IX	X	XI	XII
Tag	Tägliche Abflüsse 2008 in m³/s											
1.	0.25	0.32	5.99	0.86	2.59	0.72	0.14	1.85	0.14	0.09	0.57	0.36
2.	0.22	0.29	3.90	1.42	2.48	0.99	0.13	1.39	0.13	0.09	0.44	0.32
3.	0.24	0.25	2.97	1.17	2.99	0.77	0.13	0.52	0.13	0.29	0.33	0.31
4.	0.23	0.28	1.84	0.67	3.08	1.25	0.34	0.37	0.20	0.21	0.29	0.32
5.	0.26	0.25	1.02	0.60	3.18	1.34	0.17	1.48	0.11	0.40	0.24	0.32
6.	0.33	0.42	0.73	0.55	3.21	0.90	0.17	0.65	0.11	1.52	0.20	0.31
7.	1.98	0.53	0.63	0.45	3.00	0.68	0.59	0.41	0.51	2.41	0.17	0.28
8.	1.25	0.39	0.54	0.40	2.98	0.51	0.39	0.34	0.25	0.58	0.16	0.29
9.	0.67	0.36	0.55	0.57	3.27	0.45	0.28	3.20	0.18	0.35	0.13	0.30
10.	0.52	0.38	0.70	1.65	3.41	0.48	0.26	0.77	0.16	0.28	0.12	0.31
11.	0.51	0.38	0.75	2.72	2.74	0.48	0.26	0.45	0.15	0.24	0.11	0.32
12.	0.59	0.37	4.21	2.14	2.33	0.88	0.46	0.36	0.14	0.21	0.25	0.28
13.	0.44	0.37	2.36	1.33	2.34	3.87	3.91	0.87	0.16	0.20	0.33	0.28
14.	0.37	0.39	3.68	1.16	2.26	0.87	7.86	0.44	0.38	0.19	0.27	0.28
15.	0.32	0.38	2.72	0.76	2.11	0.53	1.71	2.62	0.35	0.18	0.24	0.32
16.	0.35	0.31	2.51	0.59	2.10	0.53	0.73	2.57	0.27	2.22	0.23	0.39
17.	0.32	0.26	2.22	0.83	1.90	0.52	2.22	0.62	0.18	3.12	0.93	0.42
18.	0.40	0.29	1.20	1.91	2.99	0.74	1.38	0.41	0.13	0.73	0.52	0.30
19.	0.90	0.34	0.82	3.00	2.07	0.53	0.77	0.33	0.09	0.48	0.37	0.26
20.	1.05	0.39	0.65	2.62	1.76	0.41	2.82	0.30	0.08	0.38	0.31	0.25
21.	0.76	0.44	0.56	2.43	1.22	0.35	1.95	0.23	0.07	0.33	2.88	2.74
22.	0.83	0.64	0.47	4.44	1.05	0.30	1.33	0.21	0.06	0.29	1.01	1.92
23.	0.63	0.95	0.44	5.00	1.15	0.28	1.22	0.70	0.06	0.26	0.57	1.06
24.	0.52	1.39	0.38	2.87	1.22	0.24	0.64	1.41	0.06	0.26	0.49	0.71
25.	0.53	1.30	0.33	3.82	1.27	0.22	0.48	0.40	0.07	0.25	0.44	0.61
26.	0.44	1.16	0.32	2.61	1.18	0.23	0.39	0.28	0.07	0.24	0.37	0.43
27.	0.39	4.68	0.32	3.05	1.24	0.17	0.34	0.24	0.07	0.22	0.34	0.29
28.	0.34	1.61	0.33	4.09	1.12	0.16	0.67	0.21	0.06	0.98	0.36	0.24
29.	0.43	3.40	0.71	4.99	1.07	0.16	0.41	0.19	0.06	0.79	0.36	0.25
30.	0.51		1.28	3.03	1.02	0.17	0.32	0.16	0.07	0.55	0.37	0.26
31.	0.37		1.13		0.79		0.36	0.16		0.44		0.25
	Extremwerte in m³/s											
am	04.	03.	25.	08.	31.	30.	02.	30.	24.	02.	10.	28.
NQ	0.20	0.20	0.28	0.37	0.66	0.13	0.10	0.13	.042	0.08	0.10	0.21
HQ	4.54	8.14	9.00	6.79	5.10	8.14	16.7	9.92	1.05	9.51	6.52	3.82
am	07.	27.	12.	29.	06.	13.	14.	01.	07.	17.	21.	21.
	Monatsmittel in m³/s(MQ),l/s.km²(Mq) bzw.Monatssummen in mm (h_A)											
MQ	0.55	0.78	1.49	2.06	2.10	0.66	1.06	0.78	0.15	0.61	0.45	0.48
Mq	39.9	56.8	109	150	153	48.0	77.3	56.8	10.9	44.2	32.6	35.3
h_A	107	142	292	389	411	124	207	152	28	118	85	92

Reihe: 2003-2007 **Mittlere Monatsmittel in m³/s (MQ),l/s.km²(Mq) bzw. -summen in mm (h_A)**

MQ	0.56	0.28	0.94	1.66	1.74	0.78	0.81	1.22	0.80	0.67	0.50	0.39
Mq	40.5	20.3	68.7	122	127	57.0	59.3	89.4	58.5	49.0	36.5	28.2
h_A	109	51	184	315	340	148	159	239	152	131	95	73

Reihe: 1996-2008 **Mittlere Monatsmittel mit Extremwerten in m³/s**

NQ	.024	.009	.004	.015	0.10	0.07	0.06	.048	.042	.027	0.06	0.06
NQ_T	.024	.009	.004	.034	0.13	0.07	0.08	.048	0.06	.046	0.08	0.07
MNQ_T	0.15	0.13	0.21	0.39	0.67	0.21	0.17	0.13	0.17	0.15	0.19	0.18
NMQ	0.13	0.07	0.49	0.79	1.05	0.28	0.21	0.07	0.15	0.23	0.13	0.16
MQ	0.46	0.42	1.19	1.64	2.14	0.96	1.07	1.00	0.97	0.77	0.68	0.58
HMQ	1.21	0.78	2.60	2.72	6.26	2.08	2.47	2.13	2.12	1.48	1.96	1.18
MHQ	4.96	3.75	8.98	7.20	12.5	10.1	12.9	18.2	11.7	7.52	6.23	5.76
HQ	14.0	8.98	31.6	13.2	44.0	21.9	21.5	71.9	23.5	17.4	14.5	20.2

Jahreswerte in m³/s (Q),l/s.km²(Mq), mm (h_A)

	Berichtsjahr			Reihe: 2003 - 2007			Reihe: 1996 - 2008		
NQ	.042	24.09.		.004	08.03.2006		.004	08.03.2006	
NQ_T	0.06	23.09.					.004	07.03.2006	
$MJNQ_T$							0.06		
NJMQ							0.58		2003
MQ,Mq,h_A	0.93	68.0	2150	0.87	63.5	2007	1.00	72.7	2298
HJMQ							1.35		1999
MJHQ							26.8		
HQ	16.7	14.07.		71.9	23.08.2005		71.9		23.08.2005

NNQ seit 1996: .004 08.03.2006 **HHQ seit** 1996: 71.9 23.08.2005

Berichtsjahr(J) Überschreitungsdauer der Abflüsse in Tagen Reihe(R): 2003-2007

m³/s	Tage(J)	Tage(R)	m³/s	Tage(J)	Tage(R)	m³/s	Tage(J)	Tage(R)	m³/s	Tage(J)	Tage(R)
10000			500			20.0		0.2	1.00	101	93.8
8000			350			16.0		0.2	0.80	114	111.2
6000			250			12.0		0.4	0.60	144	141.0
4000			180			9.00		0.6	0.40	200	187.8
3000			140			7.00	1	2.0	0.30	264	221.6
2000			100			5.00	3	5.2	0.20	321	268.4
1600			80.0			3.50	13	13.8	0.10	352	337.6
1200			60.0			2.50	42	29.2	0.06	366	351.6
900			40.0			1.80	63	52.6	0.03		360.6
700			30.0			1.40	71	67.8	0.00		365.2

Im Jän,Apr,Mai,Jun,Jul,Aug,Sep,Okt,Nov,Dez n.erg.Wasserst.erm.

Abflüsse

Nr. 38 Krumbach-Zwing Weißach

Mst.Nr. 200303 Art: Schreibpegel Einzugsgebiet: 199.3 km²

Ableitungen aus: 89.4 km² E(wirksam): 109.9 km²

Monat	I	II	III	IV	V	VI	VII	VIII	IX	X	XI	XII
Tag	Tägliche Abflüsse 2008 in m³/s											
1.	1.15	1.88	27.5	7.64	8.42	3.00	1.43	6.45	1.48	0.94	2.60	2.11
2.	1.03	2.01	14.8	13.5	7.75	3.72	0.99	8.64	1.55	0.83	2.18	2.31
3.	1.48	1.38	10.8	15.1	8.18	4.23	1.01	3.72	1.88	2.43	1.75	2.12
4.	1.29	1.52	8.28	9.60	8.32	4.97	2.04	2.72	5.55	6.61	1.68	1.91
5.	1.32	2.20	5.53	7.33	8.15	6.09	1.17	6.22	3.66	3.96	1.55	1.95
6.	3.06	5.19	3.95	14.1	7.93	5.68	1.14	3.67	3.07	4.71	1.29	2.51
7.	16.7	5.77	3.49	8.33	7.80	4.17	2.63	2.68	11.8	10.9	1.22	3.27
8.	8.68	3.16	3.18	5.75	7.41	3.06	2.05	4.26	5.51	3.56	1.12	2.54
9.	3.93	2.40	3.37	5.97	7.84	2.35	1.36	11.2	1.66	2.27	1.03	2.12
10.	3.48	2.05	4.49	9.68	8.17	2.24	1.15	4.77	1.40	1.76	0.96	2.27
11.	3.12	1.88	7.70	12.4	7.06	2.13	1.09	3.06	1.32	1.53	0.94	2.37
12.	3.82	1.70	24.9	14.1	5.91	4.41	2.32	2.67	1.32	1.32	2.83	2.33
13.	3.46	1.60	14.5	8.55	6.01	15.4	21.6	6.37	1.53	1.25	2.75	2.10
14.	2.90	1.55	16.8	7.17	5.89	5.36	40.3	2.99	3.22	1.19	1.92	1.98
15.	2.40	1.56	12.2	9.66	5.67	3.80	10.9	18.1	2.40	1.11	1.45	2.09
16.	2.29	1.29	11.8	9.77	5.78	3.82	5.09	17.2	1.83	11.4	1.25	2.32
17.	2.51	1.23	26.1	8.94	5.36	3.78	16.2	5.71	1.37	20.4	4.05	2.51
18.	5.78	1.45	12.4	9.65	7.99	7.86	9.42	3.84	1.21	4.77	2.51	2.17
19.	11.4	1.47	6.80	14.1	5.64	4.61	5.32	3.30	1.15	3.13	1.89	2.48
20.	8.84	1.46	5.20	11.3	4.76	3.40	12.2	3.72	1.06	2.40	1.60	6.68
21.	5.05	1.99	4.77	10.9	3.70	2.91	11.7	2.58	0.98	1.96	23.8	37.5
22.	10.4	3.14	5.20	34.6	3.31	2.60	6.67	2.43	0.93	1.73	9.32	19.0
23.	5.54	4.03	4.57	29.4	3.46	2.46	6.79	6.43	0.91	1.62	4.51	11.0
24.	3.57	4.18	3.92	16.0	3.83	2.24	4.16	11.3	0.86	1.41	3.66	7.25
25.	3.24	4.50	3.36	16.5	3.96	2.14	3.18	3.92	0.85	1.28	3.13	5.47
26.	2.66	4.05	3.16	11.4	3.85	2.44	2.82	2.86	0.83	1.20	2.58	4.15
27.	2.31	17.0	3.50	10.7	3.85	2.03	2.50	2.40	0.79	1.12	2.22	3.59
28.	2.51	7.22	4.94	12.7	3.63	1.90	3.16	2.07	0.77	5.09	2.07	2.86
29.	2.04	12.8	9.42	18.5	3.57	1.85	2.31	1.86	0.76	4.72	1.96	3.01
30.	2.09		9.39	10.1	5.57	2.32	4.01	1.68	0.77	4.25	1.88	3.18
31.	2.06		8.62		3.78		5.55	1.56		2.99		2.95
	Extremwerte in m³/s											
am	01.	17.	09.	26.	26.	26.	03.	31.	29.	02.	09.	12.
NQ	0.96	0.78	2.54	2.95	2.62	1.54	0.87	1.43	0.66	0.67	0.67	1.20
HQ	36.5	27.0	46.2	54.2	13.5	27.2	75.1	40.7	24.1	52.6	55.1	49.9
am	07.	27.	12.	22.	30.	13.	14.	16.	07.	17.	21.	21.
	Monatsmittel in m³/s(MQ),l/s.km²(Mq) bzw.Monatssummen in mm (h_A)											
MQ	4.20	3.51	9.18	12.4	5.89	3.90	6.21	5.18	2.08	3.67	3.06	4.84
Mq	38.2	31.9	83.5	113	53.6	35.5	56.5	47.1	18.9	33.4	27.8	44.0
h_A	102	80	224	294	143	92	151	126	49	90	72	114

Reihe: 2003-2007 **Mittlere Monatsmittel in m³/s (MQ),l/s.km²(Mq) bzw. -summen in mm (h_A)**

MQ	5.48	3.34	8.10	8.11	7.65	4.17	5.72	8.57	4.76	4.79	3.20	2.91
Mq	49.8	30.4	73.7	73.8	69.6	38.0	52.1	78.0	43.3	43.6	29.1	26.4
h_A	133	76	197	191	186	98	139	209	112	117	76	69

Reihe: 1980-2008 **Mittlere Monatsmittel mit Extremwerten in m³/s**

NQ	0.24	0.13	0.12	0.40	0.35	0.29	0.16	0.14	0.18	0.20	0.27	0.26
NQ_T	0.56	0.15	0.22	1.35	0.92	0.81	0.47	0.35	0.46	0.25	0.53	0.52
MNQ_T	1.22	1.50	2.26	3.64	2.96	1.74	1.19	1.08	1.15	1.12	1.30	1.42
NMQ	1.37	0.99	3.06	3.28	2.24	2.26	1.05	1.01	1.21	0.74	1.15	1.07
MQ	4.78	4.54	8.05	9.13	8.38	6.78	6.69	5.91	5.37	4.58	4.70	5.37
HMQ	11.3	12.6	17.2	20.5	26.2	14.4	22.7	17.6	13.1	15.1	19.4	11.7
MHQ	47.6	41.5	65.8	57.1	71.1	81.8	86.5	106	79.1	52.2	44.6	66.5
HQ	157	206	316	238	188	247	278	402	279	277	194	254

Jahreswerte in m³/s (Q),l/s.km²(Mq), mm (h_J)

	Berichtsjahr			Reihe: 2003 - 2007			Reihe: 1980 - 2008		
NQ	0.66	29.09.		0.27	16.12.2004		0.12	01.03.1981	
NQ_T	0.76	29.09.					0.15	28.02.1981	
$MJNQ_T$							0.66		
NJMQ							3.82		2003
MQ,Mq,h_A	5.36	48.7	1541	5.56	50.6	1601	6.20	56.4	1784
HJMQ							8.91		2002
MJHQ							190		
HQ	75.1	14.07.		402	23.08.2005		402	23.08.2005	

NNQ seit 1956: 0.12 01.03.1981 **HHQ seit** 1956: 402 23.08.2005

Berichtsjahr(J) Überschreitungsdauer der Abflüsse in Tagen Reihe(R): 2003-2007

m³/s	Tage(J)	Tage(R)	m³/s	Tage(J)	Tage(R)	m³/s	Tage(J)	Tage(R)	m³/s	Tage(J)	Tage(R)
10000			500			20.0	10	20.6	1.00	351	334.8
8000			350			16.0	20	24.2	0.80	362	351.8
6000			250			12.0	34	36.8	0.60	366	364.8
4000			180			9.00	60	50.6	0.40		365.2
3000			140		0.2	7.00	87	69.6	0.30		
2000			100		0.2	5.00	125	103.8	0.20		
1600			80.0		0.4	3.50	178	144.2	0.10		
1200			60.0		1.4	2.50	232	195.0	0.06		
900			40.0	1	5.2	1.80	293	247.2	0.03		
700			30.0	3	10.0	1.40	320	291.2	0.00		

siehe Tabelle Überleitungen u. Speicherungen d. Berichtsjahrs
Im Jän,Nov,Dez durch Eis beeinflusst
Im Jän,Feb,Jun,Jul,Sep,Nov,Dez nach erg.Wasserständen erm.

Nr. 39 Thal (Martinsbrücke) Rotach

Mst.Nr. 200311 Art: Schreibpegel Einzugsgebiet: 90.1 km²

Monat	I	II	III	IV	V	VI	VII	VIII	IX	X	XI	XII
Tag	Tägliche Abflüsse 2008 in m³/s											
1.	1.02	1.43	11.3	5.30	2.07	0.45	0.29	3.91	0.81	0.64	2.24	1.69
2.	1.01	1.95	4.59	8.77	1.82	0.87	0.24	4.16	0.77	0.58	1.65	2.15
3.	1.00	1.53	2.95	11.2	1.59	0.73	0.38	1.70	0.93	2.21	1.38	2.04
4.	1.01	1.60	3.84	8.84	1.46	0.93	1.65	1.16	2.08	8.72	1.64	1.75
5.	1.02	2.51	2.94	5.61	1.30	1.09	0.37	3.43	1.02	4.36	1.28	1.72
6.	3.31	6.35	2.18	12.2	1.24	1.11	0.42	1.75	0.82	2.32	1.12	3.19
7.	14.9	5.68	1.79	7.08	1.15	0.82	2.64	1.19	14.6	8.10	1.04	5.43
8.	6.04	2.91	1.55	4.69	1.05	0.49	1.56	4.05	4.21	2.50	0.90	3.49
9.	2.83	1.93	1.67	4.06	0.98	0.39	0.92	2.58	1.97	1.56	0.86	2.56
10.	2.69	1.52	1.95	4.04	0.95	2.03	0.69	1.49	1.39	1.21	0.78	2.07
11.	2.46	1.28	3.66	5.96	1.07	3.38	0.63	1.05	1.17	1.05	0.80	1.88
12.	2.98	1.18	10.4	9.66	1.09	1.34	1.78	1.12	1.05	0.94	3.17	1.87
13.	2.87	1.10	5.59	3.97	0.88	4.06	16.5	3.60	1.93	0.85	2.35	1.74
14.	2.25	0.96	9.31	3.07	0.80	1.40	21.4	1.46	2.92	0.89	1.59	1.62
15.	1.95	0.91	4.92	11.2	0.78	0.84	5.89	13.3	3.25	0.79	1.17	1.61
16.	1.87	0.78	5.76	9.60	0.78	0.79	2.64	8.08	1.92	12.6	1.03	1.61
17.	2.06	0.78	20.9	5.98	0.73	0.86	6.51	2.78	1.39	15.3	2.79	1.53
18.	8.01	0.79	8.50	4.41	1.86	4.96	4.37	1.83	1.13	3.41	1.79	1.41
19.	9.42	0.77	4.20	3.86	1.35	1.56	2.46	4.09	1.08	2.09	1.36	1.65
20.	6.07	0.73	3.14	2.93	0.86	0.77	6.68	5.28	0.90	1.58	1.08	6.72
21.	3.74	1.07	3.36	2.56	0.78	0.50	4.41	2.28	0.80	1.33	21.0	38.4
22.	7.83	1.54	4.75	25.1	0.70	0.41	3.25	2.11	0.78	1.17	6.85	14.2
23.	4.77	1.69	3.76	17.4	0.69	0.39	4.18	6.24	0.70	1.23	3.48	7.85
24.	3.00	1.42	2.97	6.49	0.63	0.36	2.16	6.46	0.69	1.15	2.98	5.32
25.	2.42	1.27	2.69	5.37	0.57	0.32	1.53	2.59	0.64	0.96	2.65	4.01
26.	2.21	1.20	2.46	4.06	0.54	0.38	1.90	1.81	0.62	0.86	2.30	3.10
27.	1.84	5.40	2.64	3.07	0.51	0.31	1.91	1.42	0.59	0.78	1.88	2.50
28.	1.66	2.27	4.23	2.54	0.50	0.27	1.32	1.19	0.55	3.09	1.87	2.03
29.	1.54	5.91	8.28	3.83	0.42	0.22	1.14	1.06	0.55	2.94	1.74	1.86
30.	1.47		7.85	2.58	2.02	0.52	1.64	0.95	0.55	4.05	1.49	1.75
31.	1.55		6.35		0.83		1.77	0.85		2.83		1.63
	Extremwerte in m³/s											
am	03.	19.	08.	21.	30.	29.	02.	31.	27.	01.	11.	18.
NQ	1.00	0.62	1.49	2.15	0.37	0.22	0.22	0.78	0.55	0.55	0.69	1.37
HQ	31.0	13.7	38.3	40.0	6.29	10.4	40.6	27.3	29.4	49.9	48.7	53.2
am	07.	29.	17.	22.	30.	18.	13.	15.	07.	16.	21.	21.
	Monatsmittel in m³/s(MQ),l/s.km²(Mq) bzw.Monatssummen in mm (h_A)											
MQ	3.45	2.02	5.18	6.84	1.03	1.08	3.33	3.06	1.73	2.97	2.54	4.21
Mq	38.2	22.4	57.4	76.0	11.5	12.0	36.9	34.0	19.2	33.0	28.2	46.7
h_A	102	56	154	197	31	31	99	91	50	88	73	121

Reihe: 2003-2007 **Mittlere Monatsmittel in m³/s (MQ),l/s.km²(Mq) bzw. -summen in mm (h_A)**

MQ	3.65	2.90	5.11	3.20	3.39	2.07	2.70	3.99	2.29	2.56	2.27	2.57
Mq	40.5	32.2	56.7	35.5	37.6	23.0	29.9	44.3	25.4	28.4	25.2	28.5
h_A	108	81	152	92	101	60	80	119	66	76	65	74

Reihe: 1961-2008 **Mittlere Monatsmittel mit Extremwerten in m³/s**

NQ	0.34	0.47	0.37	0.42	0.29	0.22	0.18	0.16	0.21	0.24	0.28	0.33
NQ_T	0.37	0.51	0.37	0.46	0.30	0.22	0.24	0.20	0.24	0.28	0.33	0.36
MNQ_T	1.10	1.27	1.36	1.60	1.02	0.86	0.74	0.69	0.76	0.81	0.95	1.08
NMQ	0.64	0.64	0.62	1.23	0.70	0.92	0.63	0.68	0.54	0.55	0.68	0.86
MQ	3.25	3.88	5.00	5.16	3.67	3.86	3.38	3.30	3.06	2.90	3.48	3.82
HMQ	9.32	10.5	11.5	14.4	11.4	10.3	8.83	8.07	11.4	8.87	11.8	8.84
MHQ	31.3	32.0	37.6	33.8	34.6	49.1	43.4	52.9	40.4	31.5	34.4	38.4
HQ	105	115	91.1	87.2	147	195	142	145	119	110	99.5	140

Jahreswerte in m³/s (Q),l/s.km²(Mq), mm (h_J)

	Berichtsjahr			Reihe: 2003 - 2007			Reihe: 1961 - 2008		
NQ	0.22	29.06.		0.23	25.08.2003		0.16	10.08.1975	
NQ_T	0.22	29.06.					0.20	09.08.1975	
$MJNQ_T$							0.48		
NJMQ							2.43		2003
MQ,Mq,h_A	3.13	34.7	1097	3.05	33.8	1070	3.73	41.4	1308
HJMQ							6.20		1987
MJHQ							95.3		
HQ	53.2	21.12.		112	23.08.2005		195	10.06.1965	

NNQ seit 1961: 0.16 10.08.1975 **HHQ seit** 1961: 195 10.06.1965

Berichtsjahr(J) Überschreitungsdauer der Abflüsse in Tagen Reihe(R): 2003-2007

m³/s	Tage(J)	Tage(R)	m³/s	Tage(J)	Tage(R)	m³/s	Tage(J)	Tage(R)	m³/s	Tage(J)	Tage(R)
10000			500			20.0	5	4.6	1.00	282	282.4
8000			350			16.0	7	8.8	0.80	311	309.4
6000			250			12.0	14	15.8	0.60	338	337.4
4000			180			9.00	22	24.8	0.40	354	358.2
3000			140			7.00	34	35.4	0.30	362	364.0
2000			100			5.00	59	52.6	0.20	366	365.2
1600			80.0			3.50	91	80.2	0.10		
1200			60.0			2.50	137	117.6	0.06		
900			40.0		0.4	1.80	183	165.4	0.03		
700			30.0	1	1.2	1.40	232	215.6	0.00		

Im Feb,Dez durch Eis beeinflusst
Im Feb,Mai,Jun,Jul,Aug,Sep,Dez nach erg.Wasserständen erm.

Abflüsse

Nr. 40 Kennelbach
Bregenzerach

Mst.Nr. 200329 Art: Schreibpegel Einzugsgebiet: 826.3 km²

Monat	I	II	III	IV	V	VI	VII	VIII	IX	X	XI	XII
Tag	Tägliche Abflüsse 2008 in m³/s											
1.	14.1	15.8	122	57.3	89.1	43.1	21.0	33.2	22.7	15.4	26.9	32.4
2.	26.4	15.3	103	60.0	80.8	64.2	30.9	51.3	24.1	11.9	26.2	28.7
3.	24.3	13.9	89.1	81.2	81.5	72.0	24.7	27.3	20.0	23.5	26.5	28.3
4.	26.2	24.6	81.0	71.0	89.5	67.2	26.7	32.2	23.7	37.4	29.8	25.4
5.	17.0	32.4	55.4	43.1	96.4	65.7	15.1	43.4	16.7	32.5	23.0	25.5
6.	30.9	32.9	39.3	66.1	92.5	58.8	13.4	37.2	13.2	44.2	25.5	23.6
7.	97.9	50.1	40.2	61.9	89.2	42.0	37.7	35.1	58.8	60.6	21.6	33.5
8.	69.9	21.3	26.7	48.9	90.8	33.2	27.1	40.4	34.9	43.1	12.6	31.6
9.	44.1	16.3	22.6	49.2	89.3	52.0	20.6	50.3	19.1	31.8	11.0	27.4
10.	40.0	16.9	36.9	59.2	92.4	51.4	28.1	28.9	15.9	28.7	13.4	25.8
11.	26.0	26.4	51.3	68.4	87.6	54.5	31.4	42.9	13.7	15.0	15.6	25.2
12.	31.1	20.1	99.4	93.2	83.8	56.9	26.7	45.1	15.9	12.7	31.2	19.2
13.	28.9	14.3	91.2	64.9	83.7	96.2	144	62.7	23.7	21.9	27.6	15.9
14.	35.3	20.9	97.9	62.2	85.4	45.9	259	52.7	54.4	20.2	17.7	15.0
15.	28.8	19.2	87.7	81.8	84.9	31.1	123	123	43.8	23.8	13.8	22.0
16.	28.4	12.0	85.9	71.1	89.4	49.3	68.0	121	33.4	45.7	10.9	26.1
17.	31.2	10.4	128	58.3	88.3	49.4	123	44.6	20.1	102	28.6	26.6
18.	37.0	21.9	98.0	61.9	97.5	58.3	95.4	44.5	19.4	36.7	21.1	22.8
19.	51.8	16.3	62.8	74.2	87.4	44.5	55.4	47.1	19.3	24.1	17.3	17.8
20.	40.6	18.2	51.0	59.9	74.7	39.8	115	40.1	13.6	33.9	14.3	39.4
21.	38.2	16.9	40.5	75.2	59.8	27.8	168	39.1	12.9	33.2	69.0	155
22.	58.0	20.0	41.8	180	51.8	27.2	103	34.1	18.7	31.1	48.0	92.0
23.	46.4	24.1	33.3	171	44.8	36.1	86.4	45.2	18.7	26.6	32.8	70.2
24.	37.3	26.0	29.2	118	44.3	34.8	64.3	73.5	13.6	17.7	40.8	44.2
25.	24.4	47.4	38.7	126	46.4	28.6	52.9	46.6	12.2	11.5	38.9	31.0
26.	22.5	49.7	29.8	104	72.0	33.5	37.8	42.8	9.17	9.42	30.0	27.4
27.	16.2	80.3	38.1	93.0	81.8	24.7	33.5	31.8	9.73	18.4	27.4	28.2
28.	31.5	65.4	35.3	103	75.2	16.7	44.8	31.0	8.98	33.5	25.9	17.5
29.	28.5	80.1	45.2	142	72.6	14.7	36.0	26.9	10.3	43.4	19.2	27.6
30.	16.6		49.0	98.7	73.7	28.6	35.7	17.3	9.78	46.8	16.5	25.6
31.	16.1		67.4		57.1		41.5	13.0		32.0		14.9
	Extremwerte in m³/s											
am	30.	17.	09.	06.	23.	29.	06.	31.	28.	26.	09.	14.
NQ	12.0	7.78	15.9	28.9	22.0	11.4	10.8	11.1	8.60	8.38	7.68	10.4
HQ	174	136	194	243	121	130	398	227	105	181	142	201
am	07.	27.	17.	22.	18.	13.	14.	15.	07.	16.	21.	21.
	Monatsmittel in m³/s(MQ),l/s.km²(Mq) bzw.Monatssummen in mm (h_A)											
MQ	34.4	28.6	61.9	83.6	78.5	44.9	64.2	45.3	21.0	31.2	25.4	33.7
Mq	41.6	34.6	74.9	101	95.0	54.4	77.7	54.8	25.4	37.8	30.8	40.8
h_A	111	87	201	262	254	141	208	147	66	101	80	106

Reihe: 2003-2007	Mittlere Monatsmittel in m³/s (MQ),l/s.km²(Mq) bzw. -summen in mm (h_A)											
MQ	28.7	22.3	49.7	61.3	69.4	45.3	40.7	52.2	38.9	34.6	25.1	22.0
Mq	34.7	27.0	60.2	74.2	84.0	54.8	49.2	63.2	47.0	41.9	30.4	26.6
h_A	93	68	161	192	225	142	132	169	122	112	79	69
Reihe: 1951-2008	**Mittlere Monatsmittel mit Extremwerten in m³/s**											
NQ	2.25	2.10	2.87	5.09	5.18	3.70	2.16	2.27	2.21	1.73	1.32	1.07
NQ_T	2.50	4.05	4.74	7.46	10.0	4.94	4.15	2.91	2.84	1.87	1.87	2.67
MNQ_T	9.20	10.1	16.1	30.9	39.6	28.7	15.7	12.2	10.4	9.57	11.0	9.92
NMQ	6.24	5.04	13.1	30.4	36.5	23.9	11.1	9.14	7.28	5.33	6.53	5.24
MQ	27.0	29.4	47.8	66.9	80.2	66.7	53.9	46.8	39.0	32.2	33.5	32.1
HMQ	51.6	79.4	104	106	204	138	104	91.8	90.7	85.2	114	69.2
MHQ	162	167	218	217	279	331	341	370	275	196	195	202
HQ	530	630	695	420	1113	910	900	1350	707	663	714	819

Jahreswerte in m³/s (Q),l/s.km²(Mq), mm (h_A)	Berichtsjahr			Reihe: 2003 - 2007			Reihe: 1951 - 2008		
NQ	7.68	09.11.		1.07	02.12.2005		1.07	02.12.2005	
NQ_T	8.98	28.09.					1.87	13.11.2005	
$MJNQ_T$							5.14		
NJMQ							29.5		2003
MQ,Mq,h_A	46.2	55.9	1768	41.0	49.7	1571	46.4	56.1	1774
HJMQ							66.3		1970
MJHQ							603		
HQ	398	14.07.		1350	23.08.2005		1350	23.08.2005	
NNQ seit 1951:	1.07	02.12.2005		**HHQ seit** 1951:	1350	23.08.2005			

Berichtsjahr(J) Überschreitungsdauer der Abflüsse in Tagen Reihe(R): 2003-2007											
m³/s	Tage(J)	Tage(R)	m³/s	Tage(J)	Tage(R)	m³/s	Tage(J)	Tage(R)	m³/s	Tage(J)	Tage(R)
10000			500		0.2	20.0	299	233.4	1.00		
8000			350		0.4	16.0	326	263.8	0.80		
6000			250	1	0.8	12.0	355	297.8	0.60		
4000			180	2	5.0	9.00	365	325.0	0.40		
3000			140	7	11.4	7.00	366	342.8	0.30		
2000			100	21	28.6	5.00		356.0	0.20		
1600			80.0	61	43.4	3.50		362.0	0.10		
1200			60.0	92	72.4	2.50		364.4	0.06		
900			40.0	163	132.0	1.80		365.2	0.03		
700		0.2	30.0	220	177.8	1.40			0.00		

siehe Tabelle Überleitungen u. Speicherungen d. Berichtsjahrs
zeitweise im Staubereich einer Wehranlage
Im Okt nach ergänzten Wasserständen ermittelt

Nr. 42 Lochau
Ruggbach

Mst.Nr. 200345 Art: Schreibpegel Einzugsgebiet: 7.2 km²

Monat	I	II	III	IV	V	VI	VII	VIII	IX	X	XI	XII
Tag	Tägliche Abflüsse 2008 in m³/s											
1.	0.07	0.06	0.19	0.18	0.18	.027	.020	.017	.022	0.08	0.19	0.21
2.	0.09	0.08	0.13	0.15	0.13	0.25	.018	.012	.025	0.08	0.13	0.24
3.	0.17	0.06	0.12	0.20	0.09	0.08	0.09	.011	0.11	0.10	0.11	0.15
4.	0.20	0.10	0.15	0.24	0.07	0.28	0.14	.011	0.12	0.24	0.11	0.14
5.	0.26	0.17	0.09	0.18	0.06	0.30	.021	.033	0.07	0.13	0.07	0.16
6.	0.51	0.30	0.06	0.36	0.07	0.21	.040	.005	0.10	0.14	0.07	0.22
7.	0.90	0.25	0.06	0.26	0.07	0.12	0.21	.025	1.50	0.49	0.07	0.30
8.	0.39	0.12	0.06	0.14	.043	0.08	.039	0.09	0.42	0.18	0.06	0.18
9.	0.18	0.08	0.07	0.17	.038	0.17	.012	.018	0.21	0.14	0.06	0.13
10.	0.15	0.07	0.10	0.18	.040	0.16	.012	.015	0.18	0.12	0.07	0.14
11.	0.14	0.06	0.11	0.18	.034	0.13	.036	.015	0.17	0.11	0.07	0.12
12.	0.26	0.05	0.21	0.30	.037	0.15	0.16	0.06	0.16	0.09	0.29	0.11
13.	0.21	0.06	0.14	0.17	.039	0.53	1.25	0.13	0.27	0.11	0.14	0.11
14.	0.15	.048	0.42	0.12	.044	0.15	1.41	.039	0.22	0.12	0.09	0.13
15.	0.12	.044	0.23	0.77	.050	0.10	0.32	1.00	0.15	0.12	0.07	0.18
16.	0.13	.041	0.14	0.71	.049	0.09	0.10	0.46	0.11	0.76	0.07	0.17
17.	0.13	0.05	1.05	0.43	.051	0.08	0.23	0.13	0.08	0.91	0.20	0.13
18.	0.30	0.06	0.54	0.36	0.11	0.09	0.12	0.08	0.08	0.21	0.09	0.10
19.	0.33	0.06	0.21	0.29	0.05	0.05	0.08	0.33	0.10	0.16	0.07	0.13
20.	0.23	0.06	0.13	0.20	.035	.037	0.29	0.39	0.07	0.13	0.05	0.68
21.	0.15	0.09	0.13	0.22	.022	.025	0.12	0.17	0.06	0.13	0.15	3.75
22.	0.16	0.10	0.13	2.87	.027	.019	0.07	0.18	0.06	0.08	0.11	1.13
23.	0.11	0.10	0.11	1.79	.027	.037	0.05	0.29	0.06	0.06	0.10	0.54
24.	0.09	0.08	0.08	0.58	.021	.035	.033	0.29	0.06	0.06	0.09	0.29
25.	0.09	0.07	0.07	0.34	.020	.035	.027	0.10	0.07	.047	0.09	0.20
26.	0.09	0.07	0.07	0.23	.013	.044	.026	0.07	0.06	0.06	0.08	0.13
27.	0.09	0.13	0.12	0.19	.014	.033	.022	.047	0.06	0.07	0.08	0.16
28.	0.08	0.08	0.16	0.18	.017	.029	.016	.037	0.05	0.19	0.06	0.17
29.	0.05	0.20	0.28	0.41	.018	.028	.015	.028	0.05	0.16	0.07	0.15
30.	0.06		0.29	0.23	.028	.032	.012	.021	0.08	0.22	0.09	0.12
31.	0.06		0.23		.025		.010	.021		0.16		0.11
	Extremwerte in m³/s											
am	02.	16.	09.	14.	23.	22.	09.	06.	02.	25.	09.	19.
NQ	.043	.041	.044	0.10	.010	.013	.008	.005	.011	.042	.038	0.08
HQ	1.78	0.44	2.38	5.47	0.22	4.06	3.67	3.26	3.13	2.78	0.86	5.61
am	07.	06.	17.	22.	01.	02.	13.	15.	07.	16.	12.	21.
	Monatsmittel in m³/s(MQ),l/s.km²(Mq) bzw.Monatssummen in mm (h_A)											
MQ	0.19	0.09	0.19	0.42	.049	0.11	0.16	0.13	0.16	0.18	0.10	0.34
Mq	26.6	13.0	26.3	58.5	6.84	15.8	22.4	18.5	22.2	25.3	13.9	47.0
h_A	71	33	71	152	18	41	60	49	58	68	36	122

Reihe: 2003-2007	Mittlere Monatsmittel in m³/s (MQ),l/s.km²(Mq) bzw. -summen in mm (h_A)											
MQ	0.18	0.24	0.32	0.25	0.28	0.20	0.19	0.35	0.19	0.17	0.13	0.16
Mq	25.1	34.0	44.6	34.6	38.8	27.7	27.0	48.4	26.2	23.5	18.3	22.0
h_A	67	85	119	90	104	72	72	130	68	63	48	57
Reihe: 1971-2008	**Mittlere Monatsmittel mit Extremwerten in m³/s**											
NQ	.001	.010	.000	.000	.010	.000	.000	.000	.004	.010	.010	.020
NQ_T	.007	.010	.000	.010	.010	.000	.000	.000	.009	.010	.010	.020
MNQ_T	0.06	0.07	0.07	0.08	0.06	0.06	.050	.043	.045	0.06	0.06	0.08
NMQ	.018	.020	.008	.029	.024	0.06	.037	.031	.039	.039	0.06	.035
MQ	0.20	0.22	0.26	0.29	0.27	0.31	0.28	0.24	0.24	0.19	0.22	0.25
HMQ	0.62	0.68	0.71	0.65	1.03	0.79	0.84	0.89	0.76	0.83	0.77	0.51
MHQ	1.48	1.74	2.33	2.23	3.30	5.58	7.30	5.43	4.87	2.24	2.08	2.71
HQ	4.31	8.41	9.66	5.47	18.0	22.1	65.0	21.6	31.3	8.06	8.92	16.3

Jahreswerte in m³/s (Q),l/s.km²(Mq), mm (h_A)	Berichtsjahr			Reihe: 2003 - 2007			Reihe: 1971 - 2008		
NQ	.005	06.08.		.006	22.08.2003		.000	07.08.1971	
NQ_T	.005	06.08.					.000	03.08.1971	
$MJNQ_T$							.020		
NJMQ							0.08		1971
MQ,Mq,h_A	0.18	24.7	782	0.22	30.8	973	0.25	34.4	1086
HJMQ							0.44		1981
MJHQ							13.9		
HQ	5.61	21.12.		19.7	08.08.2007		65.0	18.07.1974	
NNQ seit 1968:	.000	07.08.1971		**HHQ seit** 1968:	65.0	18.07.1974			

Berichtsjahr(J) Überschreitungsdauer der Abflüsse in Tagen Reihe(R): 2003-2007											
m³/s	Tage(J)	Tage(R)	m³/s	Tage(J)	Tage(R)	m³/s	Tage(J)	Tage(R)	m³/s	Tage(J)	Tage(R)
10000			500			20.0			1.00	9	12.2
8000			350			16.0			0.80	11	18.2
6000			250			12.0			0.60	15	27.2
4000			180			9.00			0.40	26	50.0
3000			140			7.00			0.30	39	68.6
2000			100			5.00		0.2	0.20	81	107.2
1600			80.0			3.50	1	0.6	0.10	197	208.4
1200			60.0			2.50	2	0.8	0.06	285	277.2
900			40.0			1.80	2	3.6	0.03	324	338.8
700			30.0			1.40	5	6.4	0.00	366	365.2

Im Jän,Feb,Mrz,Apr,Mai,Jun,Jul,Aug,Sep,Okt,Nov,Dez n.erg.W.erm.
Im Feb,Nov,Dez durch Eis beeinflusst

Abflüsse

Nr. 44 Unterhochsteg (Summenpegel) Leiblach mit Werkskanal

Mst.Nr. 200394 Art: Lattenpegel Einzugsgebiet: 102.4 km²

Monat	I	II	III	IV	V	VI	VII	VIII	IX	X	XI	XII
Tag	Tägliche Abflüsse 2008 in m³/s											
1.	0.46	1.13	10.9	3.31	1.86	0.54	0.64	0.89	0.75	0.52	2.51	2.43
2.	0.45	1.65	4.77	5.32	1.62	1.56	0.57	1.59	0.73	0.52	1.87	4.06
3.	0.44	1.61	2.48	8.20	1.44	2.39	0.61	0.94	0.77	1.08	1.50	3.20
4.	0.45	1.53	4.66	9.37	1.32	1.15	2.19	0.77	1.78	3.69	1.79	2.27
5.	0.45	3.06	3.04	4.76	1.19	1.88	0.75	1.58	0.96	2.98	1.51	2.27
6.	5.46	5.35	2.30	11.7	1.10	1.48	0.73	1.06	0.75	1.32	1.26	6.37
7.	13.6	4.72	1.90	8.19	1.03	1.40	2.01	0.91	19.4	6.94	1.14	10.3
8.	5.80	2.50	1.65	5.09	0.98	1.00	1.18	2.30	6.68	2.25	1.03	5.45
9.	2.71	1.77	1.60	3.60	0.94	0.88	0.84	1.37	2.57	1.35	0.95	3.21
10.	2.32	1.43	1.57	2.89	0.89	4.38	0.68	0.97	1.66	1.04	0.90	2.54
11.	2.09	1.23	1.69	2.62	0.89	7.76	0.64	0.71	1.30	0.91	0.87	2.16
12.	4.41	1.11	5.20	7.50	1.17	5.70	1.53	0.77	1.12	0.82	2.43	1.97
13.	4.63	1.01	4.85	3.40	1.00	5.16	15.0	2.22	1.32	0.82	2.22	1.80
14.	2.85	0.94	6.34	2.51	0.88	2.48	18.8	1.01	2.30	0.84	1.61	1.67
15.	2.07	0.91	4.39	9.35	0.80	1.59	6.46	13.6	1.50	0.76	1.28	1.63
16.	1.86	0.77	3.10	14.7	0.78	1.52	2.69	9.65	1.22	7.95	1.10	1.53
17.	1.82	0.72	13.9	6.93	0.76	1.56	8.98	2.78	1.01	16.7	2.23	1.40
18.	6.64	0.73	10.1	4.18	1.75	1.47	5.82	1.64	0.89	3.96	1.84	1.30
19.	5.30	0.76	4.32	2.95	1.50	1.16	2.74	1.93	0.87	2.22	1.40	1.83
20.	3.09	0.78	2.91	2.30	0.96	0.93	4.58	5.02	0.79	1.63	1.20	11.8
21.	2.14	0.84	4.03	2.07	0.83	0.81	4.66	1.87	0.71	1.31	8.76	40.5
22.	2.92	0.89	6.86	33.6	0.79	0.74	3.05	1.50	0.66	1.12	6.03	15.3
23.	2.98	0.87	4.74	21.8	0.76	0.69	3.87	5.29	0.63	1.14	2.97	7.17
24.	1.94	0.75	3.31	9.51	0.71	0.63	2.10	7.54	0.61	1.00	2.68	4.37
25.	1.70	0.67	2.88	5.77	0.67	0.60	1.52	2.51	0.58	0.91	2.57	3.11
26.	1.60	0.62	2.71	4.04	0.62	0.68	1.58	1.66	0.56	0.86	2.31	2.36
27.	1.40	1.61	4.07	3.00	0.60	0.59	1.90	1.30	0.54	0.83	1.90	1.87
28.	1.26	1.32	6.32	2.42	0.59	0.52	1.22	1.09	0.54	2.35	1.63	1.52
29.	1.16	3.12	8.42	3.24	0.56	0.44	1.03	0.95	0.54	2.96	1.49	1.12
30.	1.12		6.36	2.32	0.79	0.91	0.92	0.87	0.48	5.46	1.37	1.00
31.	1.18		4.60		0.89		0.87	0.78		3.73		0.96
	Extremwerte in m³/s											
am	03.	17.	10.	21.	29.	29.	03.	11.	30.	02.	11.	31.
NQ	0.44	0.51	1.34	1.78	0.52	0.36	0.44	0.62	0.42	0.46	0.82	0.94
HQ	26.4	9.23	28.8	60.0	2.60	28.4	35.5	25.7	40.1	36.7	22.2	58.4
am	07.	06.	17.	22.	18.	10.	13.	15.	07.	17.	21.	21.
	Monatsmittel in m³/s(MQ),l/s.km²(Mq) bzw.Monatssummen in mm (h_A)											
MQ	2.78	1.53	4.71	6.89	0.99	1.75	3.23	2.49	1.81	2.58	2.08	4.79
Mq	27.2	15.0	46.0	67.3	9.66	17.1	31.5	24.3	17.7	25.2	20.3	46.8
h_A	73	37	123	174	26	44	84	65	46	68	53	121

Reihe: 2003-2007 **Mittlere Monatsmittel in m³/s (MQ),l/s.km²(Mq) bzw. -summen in mm (h_A)**

MQ	3.59	3.38	4.88	3.05	3.12	1.82	2.44	3.86	2.28	2.55	2.06	2.45
Mq	35.1	33.1	47.7	29.7	30.5	17.8	23.8	37.6	22.2	24.9	20.1	23.9
h_A	94	83	128	77	82	46	64	101	58	67	52	62

Reihe: 1981-2008 **Mittlere Monatsmittel mit Extremwerten in m³/s**

NQ	0.15	0.21	0.37	0.40	0.29	0.24	0.15	0.17	0.15	0.28	0.32	0.29
NQ_T	0.22	0.37	0.54	0.46	0.40	0.31	0.16	0.22	0.19	0.36	0.42	0.32
MNQ_T	0.84	1.00	1.33	1.10	0.75	0.74	0.64	0.63	0.59	0.80	0.91	0.92
NMQ	0.71	0.79	1.52	1.34	0.69	0.92	0.56	0.52	0.51	0.51	0.68	1.20
MQ	3.25	3.42	4.66	3.52	2.93	3.46	3.07	2.79	3.01	2.81	3.37	4.00
HMQ	6.93	8.05	11.4	7.50	12.1	10.3	10.9	7.16	7.88	8.50	10.3	7.91
MHQ	23.4	23.9	27.4	23.1	26.9	34.4	29.7	33.5	31.7	23.6	23.9	33.1
HQ	42.5	72.3	65.5	60.0	122	94.4	70.7	120	95.3	48.4	72.9	80.9

Jahreswerte in m³/s (Q),l/s.km²(Mq), mm (h_A)

	Berichtsjahr			Reihe: 2003 - 2007			Reihe: 1981 - 2008		
NQ	0.36	29.06.		0.15	28.07.2006		0.15	28.07.2006	
NQ_T	0.44	29.06.					0.16	28.07.2006	
$MJNQ_T$							0.38		
NJMQ							2.29		2003
MQ,Mq,h_A	2.98	29.1	919	2.93	28.6	904	3.36	32.8	1037
HJMQ							4.79		1999
MJHQ							65.2		
HQ	60.0	22.04.		106	09.08.2007		122	12.05.1999	

NNQ seit 1976: 0.10 14.06.1977 **HHQ seit** 1976: 122 12.05.1999

Berichtsjahr(J) Überschreitungsdauer der Abflüsse in Tagen Reihe(R): 2003-2007

m³/s	Tage(J)	Tage(R)	m³/s	Tage(J)	Tage(R)	m³/s	Tage(J)	Tage(R)	m³/s	Tage(J)	Tage(R)
10000			500			20.0	3	4.6	1.00	263	249.6
8000			350			16.0	6	7.4	0.80	304	289.4
6000			250			12.0	12	16.8	0.60	346	328.6
4000			180			9.00	21	25.6	0.40	366	349.2
3000			140			7.00	31	36.6	0.30		357.4
2000			100			5.00	57	54.6	0.20		363.8
1600			80.0			3.50	82	80.0	0.10		365.2
1200			60.0			2.50	120	109.4	0.06		
900			40.0	1	0.4	1.80	166	147.0	0.03		
700			30.0	2	1.2	1.40	214	187.6	0.00		

geteiltes Profil, Q einschl. Nebengerinne

Nr. 45 Lech Zürsbach

Mst.Nr. 200360 Art: Schreibpegel Einzugsgebiet: 25.2 km²
Ableitungen aus: **1.8km²** **E(wirksam):** **23.4km²**

Monat	I	II	III	IV	V	VI	VII	VIII	IX	X	XI	XII
Tag	Tägliche Abflüsse 2008 in m³/s											
1.	0.28	0.23	1.35	0.44	1.95	5.99	3.70	2.11	0.81	0.52	0.61	0.25
2.	0.22	0.22	1.29	0.46	1.65	6.11	3.49	2.37	0.75	0.51	0.57	0.25
3.	0.27	0.18	1.18	0.41	2.04	5.91	3.08	1.57	0.72	0.57	0.54	0.25
4.	0.28	0.22	0.97	0.36	2.99	5.16	3.15	1.29	0.71	0.53	0.56	0.24
5.	0.28	0.21	0.76	0.33	3.59	5.04	2.47	1.18	0.69	0.57	0.54	0.24
6.	0.28	0.21	0.59	0.29	3.70	4.87	2.53	1.06	0.65	1.07	0.53	0.24
7.	0.33	0.22	0.55	0.26	3.83	4.80	3.64	0.96	1.02	1.64	0.50	0.25
8.	0.32	0.22	0.50	0.23	4.12	4.30	3.29	1.05	0.99	1.47	0.50	0.23
9.	0.28	0.23	0.45	0.25	4.07	4.25	2.57	1.88	0.74	1.25	0.47	0.23
10.	0.28	0.24	0.45	0.32	4.79	5.18	2.37	1.22	0.55	1.10	0.45	0.22
11.	0.27	0.24	0.46	0.57	5.75	5.10	2.32	0.98	0.53	0.95	0.44	0.21
12.	0.28	0.23	0.86	0.78	6.01	4.08	2.42	0.87	0.52	0.84	0.43	0.21
13.	0.27	0.24	0.99	0.61	5.66	4.10	7.76	1.10	0.91	0.74	0.42	0.21
14.	0.29	0.24	0.91	0.61	5.74	3.05	10.1	0.83	2.40	0.80	0.40	0.21
15.	0.24	0.26	0.95	0.53	6.13	2.29	5.49	3.90	1.98	0.79	0.38	0.21
16.	0.25	0.24	0.89	0.44	6.05	2.08	2.80	6.18	1.60	1.00	0.38	0.21
17.	0.24	0.24	0.76	0.43	5.77	3.21	2.22	2.71	1.37	1.43	0.38	0.21
18.	0.23	0.24	0.63	0.51	6.40	3.47	2.13	2.03	1.27	1.12	0.34	0.21
19.	0.25	0.26	0.54	0.63	5.40	3.56	1.93	1.89	1.13	0.95	0.34	0.21
20.	0.22	0.29	0.51	0.63	5.15	3.81	2.89	1.74	0.98	0.82	0.32	0.22
21.	0.22	0.29	0.47	0.90	4.43	4.13	4.99	1.51	0.89	0.74	0.31	0.23
22.	0.25	0.29	0.46	0.94	4.45	4.21	3.34	1.45	0.80	0.71	0.28	0.23
23.	0.20	0.30	0.42	0.72	5.16	4.36	2.92	2.17	0.73	0.67	0.31	0.22
24.	0.21	0.40	0.37	0.66	5.88	4.48	2.38	2.73	0.65	0.63	0.33	0.21
25.	0.23	0.55	0.34	0.73	6.38	3.96	2.06	1.82	0.57	0.57	0.33	0.22
26.	0.21	0.61	0.33	0.67	7.25	3.85	1.81	1.45	0.52	0.56	0.28	0.19
27.	0.22	0.71	0.32	0.97	8.98	3.34	1.62	1.26	0.47	0.53	0.26	0.17
28.	0.23	0.59	0.30	1.68	11.2	3.06	1.54	1.10	0.47	0.60	0.28	0.17
29.	0.22	0.66	0.31	2.62	10.6	3.07	1.41	0.98	0.46	0.58	0.28	0.19
30.	0.24		0.34	2.21	8.89	3.13	1.52	0.87	0.48	0.61	0.26	0.20
31.	0.23		0.42		7.00		1.55	0.81		0.59		0.20
	Extremwerte in m³/s											
am	23.	03.	28.	08.	02.	16.	30.	15.	27.	01.	22.	28.
NQ	0.15	0.15	0.27	0.17	1.50	1.97	1.25	0.77	0.44	0.47	0.22	0.14
HQ	0.42	0.90	1.89	3.01	14.9	7.40	15.5	9.44	2.83	2.89	0.67	0.29
am	07.	29.	01.	29.	28.	10.	13.	16.	14.	16.	01.	07.
	Monatsmittel in m³/s(MQ),l/s.km²(Mq) bzw.Monatssummen in mm (h_A)											
MQ	0.25	0.31	0.63	0.71	5.52	4.13	3.08	1.71	0.88	0.82	0.40	0.22
Mq	10.8	13.3	27.1	30.2	236	177	132	73.2	37.6	35.1	17.1	9.31
h_A	29	33	73	78	632	458	352	196	97	94	44	24

Reihe: 2003-2007 **Mittlere Monatsmittel in m³/s (MQ),l/s.km²(Mq) bzw. -summen in mm (h_A)**

MQ	0.32	0.17	0.31	1.47	3.99	3.40	2.43	2.30	1.58	0.95	0.45	0.30
Mq	13.5	7.16	13.3	63.0	170	145	104	98.4	67.4	40.8	19.4	12.7
h_A	36	18	36	163	457	377	278	264	175	109	50	33

Reihe: 1971-2008 **Mittlere Monatsmittel mit Extremwerten in m³/s**

NQ	0.06	0.06	0.06	0.08	0.26	0.96	0.82	0.35	0.38	0.13	0.13	0.06
NQ_T	0.06	0.06	0.06	0.10	0.28	1.18	0.85	0.36	0.38	0.14	0.13	0.06
MNQ_T	0.21	0.19	0.19	0.35	1.53	2.67	2.15	1.22	0.87	0.57	0.36	0.25
NMQ	0.06	0.06	0.11	0.35	1.12	2.18	1.86	0.83	0.79	0.32	0.19	0.07
MQ	0.28	0.23	0.39	1.07	3.66	4.27	3.43	2.25	1.57	1.01	0.60	0.38
HMQ	0.80	0.77	0.90	2.82	6.76	6.16	8.93	4.27	2.72	2.83	1.51	0.80
MHQ	0.69	0.42	1.40	3.71	7.66	8.46	7.77	9.29	4.18	3.43	1.84	2.01
HQ	8.29	3.31	8.61	8.18	17.0	18.0	15.5	80.8	8.61	18.9	8.15	28.9

Jahreswerte in m³/s (Q),l/s.km²(Mq), mm (h_A)

	Berichtsjahr			Reihe: 2003 - 2007			Reihe: 1971 - 2008		
NQ	0.14	28.12.		0.06	24.12.2005		0.06	24.12.2005	
NQ_T	0.17	27.12.					0.06	24.12.2005	
$MJNQ_T$							0.16		
NJMQ							1.12		1972
MQ,Mq,h_A	1.56	66.8	2112	1.48	63.3	2001	1.60	68.4	2164
HJMQ							2.39		1987
MJHQ							13.1		
HQ	15.5	13.07.		80.8	23.08.2005		80.8	23.08.2005	

NNQ seit 1971: 0.06 24.12.2005 **HHQ seit** 1971: 80.8 23.08.2005

Berichtsjahr(J) Überschreitungsdauer der Abflüsse in Tagen Reihe(R): 2003-2007

m³/s	Tage(J)	Tage(R)	m³/s	Tage(J)	Tage(R)	m³/s	Tage(J)	Tage(R)	m³/s	Tage(J)	Tage(R)
10000			500			20.0		0.2	1.00	137	164.4
8000			350			16.0		0.2	0.80	164	179.0
6000			250			12.0		0.2	0.60	196	198.0
4000			180			9.00	3	1.2	0.40	251	241.6
3000			140			7.00	8	3.4	0.30	274	264.2
2000			100			5.00	30	14.6	0.20	361	304.2
1600			80.0			3.50	56	40.8	0.10	366	343.0
1200			60.0			2.50	77	79.4	0.06		362.4
900			40.0		0.2	1.80	101	112.4	0.03		365.2
700			30.0		0.2	1.40	117	140.0	0.00		

siehe Tabelle Überleitungen u. Speicherungen d. Berichtsjahrs
am 9. Sep prov. Sohlschwelleneinbau
Im Jän,Dez durch Eis beeinflusst
Im Jän,Feb,Mrz,Apr,Mai,Jun,Jul,Aug,Sep,Okt,Nov,Dez n.erg.W.erm.

Abflüsse

Nr. 46 Lech (Tannbergbrücke)
Lech

Mst.Nr. 200378 Art: Schreibpegel Einzugsgebiet: 84.3 km²
Ableitungen aus: 6.2km² E(wirksam): 78.1km²

Monat	I	II	III	IV	V	VI	VII	VIII	IX	X	XI	XII
Tag	Tägliche Abflüsse 2008 in m³/s											
1.	1.03	1.07	3.33	1.46	9.63	17.6	10.6	7.32	2.47	1.73	1.73	1.16
2.	0.91	1.07	3.20	1.55	8.82	18.3	9.61	8.27	2.34	1.63	1.77	1.16
3.	1.05	0.97	2.96	1.42	10.6	17.8	8.27	5.98	2.27	1.85	1.70	1.09
4.	1.06	1.08	2.49	1.32	13.1	15.6	8.30	5.21	2.23	1.77	1.72	1.12
5.	1.07	1.07	2.02	1.26	14.8	15.3	6.80	4.97	2.19	1.80	1.70	1.18
6.	1.07	1.08	1.65	1.18	15.0	14.8	6.99	4.68	2.09	2.68	1.68	1.17
7.	1.21	1.05	1.55	1.12	15.3	14.6	9.49	4.43	2.93	3.91	1.58	1.14
8.	1.20	0.97	1.45	1.04	16.3	13.2	8.01	4.88	2.77	3.36	1.58	1.03
9.	1.12	1.00	1.34	1.11	17.1	13.0	6.62	7.85	2.23	2.80	1.50	1.05
10.	1.12	0.99	1.32	1.34	17.7	15.3	6.21	5.76	2.04	2.46	1.46	1.12
11.	1.12	0.98	1.33	2.04	19.1	15.9	6.07	5.02	1.97	2.22	1.46	1.12
12.	1.14	0.94	2.15	2.64	18.1	13.6	6.56	4.72	1.96	2.03	1.47	1.13
13.	1.13	0.93	2.42	2.20	17.3	13.5	19.6	5.69	2.44	1.97	1.46	1.09
14.	1.11	0.97	2.24	2.22	17.0	10.4	22.9	4.83	5.38	2.01	1.39	1.13
15.	1.21	1.04	2.33	2.03	17.8	8.73	12.9	11.1	4.35	1.97	1.35	1.15
16.	1.26	1.03	2.20	1.80	19.1	8.48	9.08	12.0	3.53	2.39	1.35	1.08
17.	1.19	1.02	1.93	1.74	18.8	11.7	8.32	7.27	3.11	3.50	1.36	1.10
18.	1.15	1.02	1.67	2.15	19.8	11.9	7.92	5.61	2.78	2.64	1.17	1.07
19.	1.21	1.05	1.47	2.79	17.0	12.1	6.95	4.81	2.59	2.29	1.14	1.08
20.	1.12	1.11	1.41	2.89	16.5	12.2	10.8	4.41	2.42	2.08	1.03	1.08
21.	1.12	1.12	1.32	3.35	15.1	12.4	14.2	4.01	2.29	1.97	1.01	1.13
22.	1.17	1.11	1.30	3.24	15.1	12.8	9.27	3.93	2.18	1.85	0.91	1.09
23.	1.03	1.12	1.24	2.87	16.6	13.2	8.27	5.32	2.10	1.79	1.06	1.06
24.	1.05	1.33	1.18	2.85	18.1	12.7	6.92	6.31	2.04	1.75	1.20	1.01
25.	1.11	1.67	1.10	3.38	19.9	12.1	6.17	4.65	1.95	1.64	1.24	1.05
26.	1.03	1.78	1.09	3.14	21.7	11.7	5.60	3.87	1.91	1.61	1.07	0.90
27.	1.06	2.00	1.07	4.37	25.7	10.3	5.19	3.43	1.79	1.55	1.03	0.84
28.	1.06	1.71	1.04	9.69	30.1	9.40	5.09	3.04	1.73	1.69	1.18	0.84
29.	1.06	1.86	1.09	12.8	29.5	9.40	4.84	2.78	1.62	1.65	1.21	0.93
30.	1.11		1.17	10.5	27.6	9.69	5.28	2.61	1.61	1.71	1.19	0.91
31.	1.06		1.40		21.6		5.51	2.46		1.66		0.89
	Extremwerte in m³/s											
am	01.	03.	25.	08.	02.	16.	30.	30.	30.	26.	22.	28.
NQ	0.86	0.79	0.96	0.86	7.87	8.07	4.46	2.44	1.58	1.49	0.70	0.69
HQ	1.43	2.38	4.50	14.3	36.8	21.1	41.1	16.8	6.59	5.06	1.97	1.40
am	07.	29.	01.	28.	28.	02.	13.	15.	14.	16.	01.	21.
	Monatsmittel in m³/s(MQ),l/s.km²(Mq) bzw.Monatssummen in mm (h_A)											
MQ	1.11	1.18	1.72	3.05	18.1	12.9	8.66	5.39	2.44	2.13	1.36	1.06
Mq	14.2	15.1	22.1	39.1	231	165	111	69.1	31.3	27.2	17.4	13.6
h_A	38	38	59	101	619	429	297	185	81	73	45	35

Reihe: 2003-2007 **Mittlere Monatsmittel in m³/s (MQ),l/s.km²(Mq) bzw. -summen in mm (h_A)**

MQ	1.34	0.89	1.45	4.67	11.8	9.96	6.54	6.70	4.98	3.35	1.70	1.11
Mq	17.2	11.5	18.6	59.8	151	127	83.7	85.8	63.8	42.9	21.8	14.2
h_A	46	29	50	155	404	330	224	230	165	115	56	37

Reihe: 1951-2008 **Mittlere Monatsmittel mit Extremwerten in m³/s**

NQ	0.34	0.35	0.37	0.57	0.89	2.68	1.75	1.36	1.17	0.95	0.53	0.34
NQ_T	0.40	0.45	0.40	0.59	0.96	2.91	1.81	1.39	1.25	0.95	0.63	0.39
MNQ_T	0.85	0.77	0.81	1.45	4.35	7.10	5.77	3.40	2.48	1.82	1.35	1.00
NMQ	0.62	0.52	0.48	1.26	2.92	6.84	4.08	2.64	1.78	1.26	0.88	0.52
MQ	1.04	0.95	1.45	3.81	11.7	13.5	10.4	6.94	4.79	3.13	2.04	1.40
HMQ	2.61	2.56	4.06	8.42	24.8	29.1	21.4	12.7	8.26	9.56	5.72	4.78
MHQ	2.29	2.22	4.99	12.3	31.3	34.6	32.9	34.5	19.6	11.8	6.95	5.51
HQ	26.7	34.3	57.3	28.0	71.2	92.6	72.7	141	68.6	83.5	40.1	60.0

Jahreswerte in m³/s (Q),l/s.km²(Mq), mm (h_A)

	Berichtsjahr			Reihe: 2003 - 2007			Reihe: 1951 - 2008		
NQ	0.69	28.12.		0.34	28.12.2005		0.34	28.12.2005	
NQ_T	0.84	27.12.					0.39	29.12.2005	
$MJNQ_T$							0.70		
NJMQ							3.42		1972
MQ,Mq,h_A	4.94	63.3	2002	4.55	58.3	1844	5.12	65.5	2072
HJMQ							7.12		1999
MJHQ							52.1		
HQ	41.1	13.07.		141	23.08.2005		141	23.08.2005	

NNQ seit 1951: 0.34 28.12.2005 **HHQ seit** 1951: 141 23.08.2005

Berichtsjahr(J)	Überschreitungsdauer der Abflüsse in Tagen									Reihe(R): 2003-2007		
m³/s	Tage(J)	Tage(R)	m³/s	Tage(J)	Tage(R)	m³/s	Tage(J)	Tage(R)	m³/s	Tage(J)	Tage(R)
10000			500			20.0	7	5.2	1.00	351	303.4
8000			350			16.0	27	12.4	0.80	366	324.2
6000			250			12.0	54	25.8	0.60		355.4
4000			180			9.00	73	53.0	0.40		364.8
3000			140			7.00	86	83.4	0.30		365.2
2000			100			5.00	109	121.4	0.20		
1600			80.0			3.50	127	153.4	0.10		
1200			60.0		0.2	2.50	152	186.6	0.06		
900			40.0		0.2	1.80	200	220.6	0.03		
700			30.0	1	1.0	1.40	243	256.6	0.00		

siehe Tabelle Überleitungen u. Speicherungen d. Berichtsjahrs
Im Jän,Feb,Mrz,Mai,Aug,Sep,Okt,Nov,Dez n.erg.Wasserständen erm.

Nr. 47 Steeg
Lech

Mst.Nr. 201012 Art: Schreibpegel Einzugsgebiet: 247.9 km²
Ableitungen aus: 6.2km² E(wirksam): 241.7 km²

Monat	I	II	III	IV	V	VI	VII	VIII	IX	X	XI	XII
Tag	Tägliche Abflüsse 2008 in m³/s											
1.	3.11	3.02	12.2	5.99	26.2	44.5	26.7	19.1	8.62	7.23	5.24	3.91
2.	2.78	3.01	11.6	6.21	23.3	46.0	26.6	24.3	8.45	7.12	5.10	3.76
3.	3.12	2.97	10.2	5.43	29.2	42.8	23.1	15.3	8.16	7.75	4.95	3.64
4.	3.19	2.93	8.52	4.97	36.1	36.8	23.2	13.4	8.11	7.46	4.82	3.59
5.	3.18	2.90	6.73	4.66	39.7	36.1	17.8	12.8	7.95	7.61	4.70	3.76
6.	3.24	2.95	5.84	4.54	40.2	35.3	18.3	12.0	7.88	9.08	4.56	3.73
7.	3.65	2.98	5.67	4.40	42.1	35.8	26.8	11.4	9.72	10.9	4.49	3.70
8.	3.54	2.88	5.50	4.30	44.9	31.9	21.9	12.3	9.07	9.59	4.43	3.48
9.	3.27	2.90	5.36	4.64	47.2	30.8	17.3	22.4	8.08	8.52	4.36	3.41
10.	3.17	2.94	5.39	6.39	50.1	35.7	16.2	14.9	7.88	7.85	4.31	3.45
11.	3.16	2.91	5.45	8.93	50.4	38.0	15.7	12.9	7.97	7.42	4.25	3.44
12.	3.15	2.92	9.74	9.61	46.2	32.5	16.8	12.1	7.84	7.08	4.33	3.40
13.	3.03	2.93	9.18	7.48	44.8	33.2	58.8	13.9	9.04	6.88	4.34	3.39
14.	2.95	2.91	7.62	7.67	45.6	23.1	86.2	12.1	17.8	6.81	4.22	3.42
15.	2.86	2.90	7.94	7.03	47.1	17.3	44.4	34.6	14.2	6.65	4.20	3.43
16.	2.84	2.89	7.29	6.16	50.3	16.4	29.0	46.2	12.0	7.35	4.19	3.40
17.	2.80	2.89	6.43	6.33	46.1	26.0	26.0	23.3	10.7	9.28	4.25	3.38
18.	2.80	2.91	5.60	8.00	50.6	30.6	24.6	16.7	9.61	7.60	4.07	3.34
19.	2.91	2.94	5.05	9.76	40.8	31.4	20.7	14.1	8.96	6.93	4.01	3.38
20.	2.99	2.98	4.79	10.5	38.2	33.4	35.5	13.0	8.48	6.52	3.96	3.64
21.	3.02	3.02	4.60	11.4	32.2	34.5	51.6	11.6	8.13	6.25	4.40	4.70
22.	3.16	3.03	4.57	12.3	30.7	36.5	31.0	11.2	7.98	6.06	4.28	4.01
23.	3.06	3.16	4.46	11.6	36.2	38.1	27.8	15.3	7.87	5.90	4.18	3.82
24.	3.04	3.81	4.28	10.9	41.5	37.2	21.5	19.8	7.68	5.77	4.21	3.70
25.	3.10	4.32	4.25	13.5	47.6	35.1	18.2	14.0	7.53	5.60	4.17	3.58
26.	3.03	4.39	4.14	11.7	54.3	33.1	16.3	11.9	7.55	5.44	3.92	3.25
27.	3.03	4.83	4.16	16.3	64.3	28.7	14.8	10.8	7.46	5.30	3.70	3.10
28.	2.96	4.28	4.19	28.6	71.4	25.3	14.0	10.2	7.33	5.41	3.90	3.09
29.	2.99	5.15	4.28	36.9	64.7	24.7	13.2	9.65	7.17	5.36	3.99	3.15
30.	3.12		4.77	28.2	58.7	25.4	15.0	9.22	7.13	5.43	3.98	3.11
31.	3.07		5.34		48.1		15.8	8.79		5.26		3.03
	Extremwerte in m³/s											
am	02.	08.	21.	09.	02.	16.	30.	31.	30.	31.	28.	28.
NQ	2.74	2.83	3.78	4.11	21.2	15.7	12.1	8.60	6.84	5.23	3.64	2.96
HQ	4.87	7.44	18.9	43.2	87.2	53.7	128	68.1	22.3	11.7	5.27	5.39
am	07.	29.	01.	28.	28.	02.	13.	16.	14.	16.	01.	21.
	Monatsmittel in m³/s(MQ),l/s.km²(Mq) bzw.Monatssummen in mm (h_A)											
MQ	3.07	3.26	6.30	10.5	44.8	32.6	26.3	15.8	8.88	7.01	4.32	3.52
Mq	12.7	13.5	26.0	43.4	185	135	109	65.3	36.7	29.0	17.9	14.6
h_A	34	34	70	112	496	349	291	175	95	78	46	38

Reihe: 2003-2007 **Mittlere Monatsmittel in m³/s (MQ),l/s.km²(Mq) bzw. -summen in mm (h_A)**

MQ	4.29	2.68	6.18	15.2	28.3	24.0	16.3	15.2	11.3	8.70	5.00	3.57
Mq	17.8	11.1	25.6	63.1	117	99.1	67.4	63.0	46.8	36.0	20.7	14.8
h_A	48	28	68	164	314	257	181	169	121	96	54	38

Reihe: 1951-2008 **Mittlere Monatsmittel mit Extremwerten in m³/s**

NQ	1.01	0.58	0.54	1.63	3.14	6.67	3.56	2.02	2.75	1.82	1.63	0.55
NQ_T	1.13	0.65	0.57	1.76	4.21	6.94	3.79	2.08	2.89	1.84	1.76	1.29
MNQ_T	2.21	2.07	2.47	4.64	13.0	18.2	13.5	8.00	6.14	4.67	3.65	2.73
NMQ	1.58	1.40	2.00	3.72	13.4	16.5	7.97	4.41	4.01	2.74	2.22	1.68
MQ	3.07	2.93	5.29	11.7	29.0	31.1	23.5	16.3	11.7	7.98	5.81	4.05
HMQ	8.69	7.11	13.1	23.2	65.3	57.8	41.4	31.1	22.7	22.9	18.3	9.20
MHQ	9.55	10.2	19.4	33.4	70.1	72.8	70.7	75.3	41.1	31.0	20.7	17.0
HQ	68.4	130	140	58.3	166	171	178	361	124	181	133	120

Jahreswerte in m³/s (Q),l/s.km²(Mq), mm (h_A)

	Berichtsjahr			Reihe: 2003 - 2007			Reihe: 1951 - 2008		
NQ	2.74	02.01.		1.01	30.01.2005		0.54	13.03.1988	
NQ_T	2.78	02.01.					0.57	13.03.1988	
$MJNQ_T$							1.82		
NJMQ							8.87		1971
MQ,Mq,h_A	13.9	57.6	1820	11.8	48.6	1538	12.8	52.8	1669
HJMQ							18.6		1999
MJHQ							110		
HQ	128	13.07.		361	22.08.2005		361	22.08.2005	

NNQ seit 1951: 0.54 13.03.1988 **HHQ seit** 1951: 361 22.08.2005

Berichtsjahr(J)	Überschreitungsdauer der Abflüsse in Tagen									Reihe(R): 2003-2007		
m³/s	Tage(J)	Tage(R)	m³/s	Tage(J)	Tage(R)	m³/s	Tage(J)	Tage(R)	m³/s	Tage(J)	Tage(R)
10000			500			20.0	85	70.0	1.00		365.2
8000			350			16.0	99	101.2	0.80		
6000			250			12.0	124	131.8	0.60		
4000			180			9.00	152	164.4	0.40		
3000			140		0.2	7.00	195	189.6	0.30		
2000			100		0.2	5.00	231	234.0	0.20		
1600			80.0	1	0.6	3.50	296	284.4	0.10		
1200			60.0	4	1.4	2.50	366	324.6	0.06		
900			40.0	30	8.8	1.80		348.2	0.03		
700			30.0	59	24.2	1.40		364.2	0.00		

siehe Tabelle Überleitungen u. Speicherungen d. Berichtsjahrs
Im Jän,Feb,Jun,Jul,Aug,Sep,Okt,Nov,Dez n.erg.Wasserständen erm.

Abflüsse

Nr. 49 Vorderhornbach (Brücke) Hornbach

Mst.Nr. 201053 Art: Schreibpegel Einzugsgebiet: 64.0 km²

Monat	I	II	III	IV	V	VI	VII	VIII	IX	X	XI	XII
Tag	Tägliche Abflüsse 2008 in m³/s											
1.	0.92	0.99	6.41	2.23	6.89	10.0	7.33	5.29	1.94	1.57	1.19	0.93
2.	0.91	0.96	6.62	2.40	6.01	10.9	8.22	5.68	1.88	1.53	1.15	0.92
3.	0.90	0.94	5.17	2.26	6.67	10.7	7.59	4.23	1.85	1.69	1.12	0.91
4.	0.91	0.93	4.16	2.07	7.96	8.72	7.39	3.73	1.81	1.67	1.09	0.90
5.	0.90	0.92	3.34	2.01	8.28	9.01	4.99	3.71	1.76	1.66	1.07	0.89
6.	0.94	0.94	2.86	1.98	7.81	8.75	5.15	3.39	1.73	1.74	1.06	0.88
7.	1.22	0.95	2.70	1.88	8.30	9.35	7.62	3.25	1.92	2.17	1.05	0.87
8.	1.23	0.93	2.62	1.80	9.10	7.64	5.52	4.25	1.79	1.91	1.03	0.86
9.	1.09	0.89	2.52	1.92	9.85	7.07	4.92	12.8	1.75	1.77	1.01	0.85
10.	1.00	0.91	2.49	2.77	10.2	8.28	4.47	5.59	1.72	1.76	1.00	0.84
11.	0.96	0.90	2.48	3.73	9.78	8.49	4.39	4.33	1.67	1.79	0.98	0.83
12.	0.95	0.90	6.09	3.69	9.03	7.64	4.64	3.81	1.62	1.76	0.99	0.82
13.	0.95	0.90	5.20	2.96	8.96	8.93	12.5	4.84	1.75	1.71	0.98	0.81
14.	0.94	0.90	4.01	2.83	9.06	5.49	19.7	4.08	2.47	1.67	0.98	0.80
15.	0.94	0.87	4.41	2.62	9.03	4.15	10.6	9.91	2.15	1.73	0.97	0.79
16.	0.93	0.86	3.86	2.44	9.82	4.00	6.53	10.9	1.96	2.42	0.97	0.78
17.	0.93	0.84	3.88	2.49	9.47	6.29	10.4	5.28	1.82	2.64	0.96	0.78
18.	0.93	0.86	3.46	3.03	11.4	8.39	9.15	3.95	1.76	1.50	0.96	0.77
19.	1.10	0.88	2.74	3.97	9.00	8.08	6.59	3.34	1.78	1.36	0.95	0.76
20.	1.13	0.91	2.37	4.31	7.73	8.87	17.7	3.00	1.71	1.30	0.95	0.78
21.	1.09	0.92	2.21	4.62	6.47	9.55	20.0	2.76	1.69	1.26	1.28	1.86
22.	1.19	0.93	2.12	7.47	5.69	10.2	9.90	3.03	1.69	1.30	1.25	1.55
23.	1.13	0.98	2.04	6.91	6.76	10.6	7.73	4.37	1.71	1.31	1.10	1.36
24.	1.08	1.19	1.96	5.75	7.95	9.80	5.46	5.24	1.74	1.29	1.06	1.27
25.	1.06	1.30	1.88	7.48	9.27	9.74	4.61	3.08	1.74	1.25	1.03	1.16
26.	1.04	1.32	1.79	6.33	10.4	9.46	4.83	2.62	1.70	1.21	1.00	1.03
27.	1.02	1.54	1.71	6.01	12.6	8.02	4.29	2.43	1.66	1.21	0.98	0.98
28.	1.00	1.45	1.70	8.08	13.0	7.09	3.89	2.31	1.60	1.26	0.95	0.94
29.	1.02	1.80	1.85	9.56	12.8	7.24	3.54	2.16	1.57	1.25	0.94	0.92
30.	1.04		2.00	7.50	11.7	7.93	3.60	2.07	1.54	1.28	0.94	0.89
31.	1.02		2.15		10.4		3.56	2.03		1.23		0.87
	Extremwerte in m³/s											
am	03.	17.	28.	08.	22.	16.	31.	31.	30.	26.	30.	19.
NQ	0.89	0.83	1.65	1.77	5.43	3.82	3.19	1.86	1.53	1.20	0.93	0.76
HQ	1.61	2.84	10.5	10.7	15.3	12.5	54.0	18.9	3.74	7.82	1.86	2.36
am	07.	29.	01.	28.	29.	02.	20.	09.	14.	16.	21.	21.
	Monatsmittel in m³/s(MQ),l/s.km²(Mq) bzw.Monatssummen in mm (h_A)											
MQ	1.02	1.02	3.19	4.10	9.08	8.34	7.64	4.43	1.78	1.59	1.03	0.95
Mq	15.9	16.0	49.8	64.1	142	130	119	69.3	27.8	24.8	16.1	14.9
h_A	42	40	133	166	380	338	320	186	72	66	42	39

Reihe: 2003-2007 **Mittlere Monatsmittel in m³/s (MQ),l/s.km²(Mq) bzw. -summen in mm (h_A)**

MQ	1.64	1.05	2.00	3.55	6.63	6.35	4.30	4.53	3.29	2.39	1.48	1.16
Mq	25.6	16.4	31.2	55.4	104	99.2	67.1	70.8	51.4	37.4	23.2	18.1
h_A	69	41	83	144	277	257	180	190	133	100	60	47

Reihe: 1976-2008 **Mittlere Monatsmittel mit Extremwerten in m³/s**

NQ	0.48	0.47	0.45	0.91	1.54	2.11	1.52	1.19	0.90	0.68	0.65	0.51
NQ_T	0.48	0.47	0.46	1.00	1.55	2.13	1.55	1.20	0.92	0.72	0.65	0.51
MNQ_T	0.89	0.87	1.12	1.81	3.79	4.60	3.53	2.18	1.81	1.38	1.16	0.99
NMQ	0.49	0.56	0.86	1.81	3.87	4.32	2.21	1.85	1.37	0.92	0.73	0.58
MQ	1.28	1.27	2.38	3.66	7.47	8.49	7.06	4.89	3.91	2.44	1.97	1.58
HMQ	3.56	3.11	5.45	6.85	17.0	14.0	11.4	8.07	7.02	7.73	6.63	3.68
MHQ	4.96	4.17	9.24	9.35	21.5	25.2	30.1	30.4	20.0	12.9	8.25	7.91
HQ	41.5	33.7	59.2	17.7	63.6	57.3	54.0	71.2	44.3	53.0	35.8	37.2

Jahreswerte in m³/s (Q),l/s.km²(Mq), mm (h_L)

	Berichtsjahr			Reihe: 2003 - 2007			Reihe: 1976 - 2008		
NQ	0.76	19.12.		0.47	16.02.2006		0.45	15.03.1996	
NQ_T	0.76	19.12.					0.46	14.03.1996	
$MJNQ_T$							0.74		
NJMQ							2.85		2003
MQ,Mq,h_A	3.69	57.7	1825	3.20	50.0	1580	3.88	60.6	1917
HJMQ							5.19		1981
MJHQ							44.9		
HQ	54.0	20.07.		71.2	22.08.2005		71.2	22.08.2005	
NNQ seit 1975:	0.45	15.03.1996		**HHQ seit** 1975:	71.2	22.08.2005			

Berichtsjahr(J)	Überschreitungsdauer der Abflüsse in Tagen									Reihe(R): 2003-2007		
m³/s	Tage(J)	Tage(R)	m³/s	Tage(J)	Tage(R)	m³/s	Tage(J)	Tage(R)	m³/s	Tage(J)	Tage(R)	
10000			500			20.0	1	1.6	1.00	290	303.8	
8000			350			16.0	3	2.2	0.80	360	338.4	
6000			250			12.0	8	7.2	0.60	366	349.6	
4000			180			9.00	41	15.4	0.40		365.2	
3000			140			7.00	73	31.8	0.30			
2000			100			5.00	100	70.8	0.20			
1600			80.0			3.50	134	116.2	0.10			
1200			60.0			2.50	155	160.8	0.06			
900			40.0		0.2	1.80	196	216.0	0.03			
700			30.0		0.2	1.40	237	255.2	0.00			

Im Mai,Okt,Nov,Dez nach ergänzten Wasserständen ermittelt

Nr. 50 Stanzach Namlosbach

Mst.Nr. 202226 Art: Schreibpegel Einzugsgebiet: 66.4 km²

Monat	I	II	III	IV	V	VI	VII	VIII	IX	X	XI	XII
Tag	Tägliche Abflüsse 2008 in m³/s											
1.	0.88	0.86	5.44	2.04	6.90	7.99	3.15	2.79	1.66	1.13	1.02	0.76
2.	0.87	0.83	4.58	2.06	5.81	8.27	4.79	3.72	1.55	1.13	0.97	0.75
3.	0.86	0.81	3.71	1.73	6.50	7.19	5.95	2.44	1.49	1.15	0.92	0.75
4.	0.86	0.81	3.04	1.44	7.26	6.35	5.95	2.21	1.42	1.24	0.90	0.74
5.	0.87	0.81	2.30	1.38	7.61	6.37	4.83	2.26	1.36	1.25	0.87	0.74
6.	0.89	0.87	1.95	1.39	7.84	6.13	4.45	2.13	1.32	1.31	0.85	0.73
7.	1.12	0.90	1.84	1.28	8.35	7.58	5.23	2.11	1.44	1.73	0.82	0.73
8.	1.13	0.85	1.75	1.18	9.02	6.61	5.44	2.24	1.33	1.63	0.80	0.72
9.	1.01	0.83	1.63	1.48	9.54	6.08	4.59	4.06	1.22	1.43	0.77	0.72
10.	0.94	0.82	1.61	3.53	10.4	6.45	4.24	3.37	1.19	1.31	0.75	0.71
11.	0.90	0.81	1.62	5.27	9.70	6.51	4.10	2.55	2.40	1.21	0.75	0.70
12.	0.89	0.81	4.24	5.04	8.94	5.87	4.33	2.58	2.10	1.12	0.75	0.70
13.	0.89	0.81	3.92	3.65	8.82	5.83	8.66	2.73	1.62	1.04	0.75	0.69
14.	0.88	0.81	3.35	3.60	8.71	4.79	15.9	2.64	3.09	1.03	0.75	0.69
15.	0.87	0.81	3.61	3.42	9.23	4.06	8.31	5.00	3.26	1.02	0.75	0.68
16.	0.87	0.81	3.28	2.97	9.49	3.60	5.22	8.56	2.70	1.12	0.75	0.68
17.	0.86	0.81	2.89	3.01	9.24	4.41	5.11	4.46	2.36	1.73	0.75	0.68
18.	0.86	0.81	2.46	3.97	10.2	5.48	5.18	3.44	2.05	1.38	0.75	0.68
19.	0.99	0.81	2.05	4.91	9.38	5.22	4.13	2.90	1.81	1.24	0.75	0.68
20.	1.01	0.81	1.81	4.97	7.90	5.20	6.75	3.88	1.60	1.14	0.76	0.74
21.	0.98	0.81	1.62	5.56	6.96	5.18	12.5	2.96	1.45	1.10	1.44	3.11
22.	1.06	0.81	1.49	6.38	6.13	5.35	5.89	2.77	1.36	1.07	1.38	2.05
23.	1.01	0.90	1.37	6.03	7.06	5.33	4.94	3.77	1.33	1.05	1.03	1.67
24.	0.97	1.38	1.26	5.30	8.00	4.94	4.14	3.77	1.28	1.02	0.96	1.52
25.	0.95	1.75	1.19	5.87	9.06	4.63	3.34	3.37	1.23	1.00	0.91	1.30
26.	0.93	1.79	1.12	5.22	9.43	4.62	3.26	2.87	1.20	0.98	0.86	1.06
27.	0.91	1.96	1.06	5.73	11.3	3.74	3.05	2.51	1.18	0.97	0.81	0.98
28.	0.89	1.82	1.05	7.94	10.8	3.38	2.78	2.30	1.16	0.96	0.79	0.92
29.	0.89	1.98	1.28	9.20	10.1	3.24	2.52	2.11	1.14	0.94	0.78	0.88
30.	0.90		1.56	7.23	9.30	3.32	2.27	1.92	1.13	1.10	0.77	0.85
31.	0.88		1.90		8.27		2.15	1.78		1.07		0.82
	Extremwerte in m³/s											
am	18.	06.	28.	08.	02.	29.	31.	31.	30.	30.	10.	19.
NQ	0.85	0.81	0.99	1.15	5.34	3.05	2.01	1.72	1.13	0.94	0.75	0.68
HQ	1.44	2.80	8.42	10.6	13.4	9.05	25.9	14.1	12.2	1.99	2.46	4.07
am	07.	29.	01.	28.	27.	02.	14.	16.	11.	17.	21.	21.
	Monatsmittel in m³/s(MQ),l/s.km²(Mq) bzw.Monatssummen in mm (h_A)											
MQ	0.93	1.03	2.32	4.09	8.62	5.46	5.26	3.10	1.65	1.18	0.86	0.95
Mq	14.0	15.4	35.0	61.6	130	82.2	79.3	46.7	24.8	17.8	13.0	14.3
h_A	38	39	94	160	348	213	212	125	64	48	34	37

Reihe: 2003-2007 **Mittlere Monatsmittel in m³/s (MQ),l/s.km²(Mq) bzw. -summen in mm (h_A)**

MQ	0.95	0.64	1.49	3.31	4.96	4.41	3.13	3.19	2.10	1.71	1.06	0.88
Mq	14.3	9.67	22.5	49.9	74.8	66.5	47.1	48.0	31.7	25.8	15.9	13.3
h_A	38	24	60	129	200	172	126	129	82	69	41	34

Reihe: 1998-2008 **Mittlere Monatsmittel mit Extremwerten in m³/s**

NQ	0.42	0.41	0.44	1.07	1.95	1.10	0.94	0.74	0.86	0.58	0.49	0.44
NQ_T	0.42	0.41	0.44	1.08	1.98	1.12	0.95	0.74	0.87	0.58	0.49	0.44
MNQ_T	0.70	0.67	0.76	1.63	4.20	2.64	1.76	1.57	1.38	1.22	1.00	0.84
NMQ	0.42	0.44	1.19	2.23	3.19	2.76	1.63	0.90	1.32	1.14	0.53	0.46
MQ	0.90	0.84	1.94	3.50	6.77	4.76	3.45	3.14	2.60	2.09	1.47	1.07
HMQ	1.70	1.64	3.01	5.27	15.3	7.03	5.26	5.04	4.14	3.90	3.27	1.49
MHQ	2.74	2.12	8.15	9.62	16.8	14.6	12.9	18.3	10.2	5.71	4.04	2.76
HQ	10.6	7.74	28.9	21.5	54.1	28.5	25.9	55.8	19.7	11.8	12.8	6.83

Jahreswerte in m³/s (Q),l/s.km²(Mq), mm (h_L)

	Berichtsjahr			Reihe: 2003 - 2007			Reihe: 1998 - 2008		
NQ	0.68	19.12.		0.41	14.02.2006		0.41	14.02.2006	
NQ_T	0.68	19.12.					0.41	13.02.2006	
$MJNQ_T$							0.59		
NJMQ							1.77		2003
MQ,Mq,h_A	2.96	44.6	1412	2.33	35.0	1107	2.72	41.0	1296
HJMQ							3.76		1999
MJHQ							28.5		
HQ	25.9	14.07.		55.8	22.08.2005		55.8	22.08.2005	
NNQ seit 1985:	0.41	14.02.2006		**HHQ seit** 1985:	55.8	22.08.2005			

Berichtsjahr(J)	Überschreitungsdauer der Abflüsse in Tagen									Reihe(R): 2003-2007		
m³/s	Tage(J)	Tage(R)	m³/s	Tage(J)	Tage(R)	m³/s	Tage(J)	Tage(R)	m³/s	Tage(J)	Tage(R)	
10000			500			20.0		0.4	1.00	263	249.8	
8000			350			16.0		0.6	0.80	331	282.0	
6000			250			12.0	2	1.0	0.60	366	325.6	
4000			180			9.00	18	4.8	0.40		365.2	
3000			140			7.00	38	12.4	0.30			
2000			100			5.00	78	38.4	0.20			
1600			80.0			3.50	113	76.0	0.10			
1200			60.0			2.50	146	124.8	0.06			
900			40.0			1.80	175	165.4	0.03			
700			30.0		0.2	1.40	203	199.6	0.00			

Im Nov,Dez durch Eis beeinflusst
Im Jän,Feb,Mai,Nov,Dez nach ergänzten Wasserständen ermittelt

Abflüsse

Nr. 51 Lechaschau
Lech

Mst.Nr. 201087 Art: Schreibpegel Einzugsgebiet: 1012.2 km²

Ableitungen aus: 81.2 km² E(wirksam): 931.0 km²

Monat	I	II	III	IV	V	VI	VII	VIII	IX	X	XI	XII
Tag	Tägliche Abflüsse 2008 in m³/s											
1.	19.8	19.7	61.4	28.7	126	141	66.6	51.4	35.3	19.9	17.4	13.6
2.	19.5	19.7	83.0	32.6	114	144	76.3	83.5	34.6	19.1	17.2	13.3
3.	18.9	19.3	68.8	33.2	115	141	69.5	59.1	33.3	20.9	16.7	13.2
4.	18.6	18.8	57.0	28.4	134	117	71.6	50.1	32.4	21.4	16.5	13.1
5.	18.6	18.7	47.1	25.5	141	110	51.0	45.8	31.6	20.6	16.0	13.0
6.	19.4	19.0	40.6	24.5	144	98.4	48.8	41.7	30.8	21.6	16.1	13.1
7.	21.6	19.8	36.9	23.0	148	105	69.7	40.0	33.0	26.9	16.0	13.3
8.	23.8	19.3	34.3	20.2	154	90.1	67.3	43.3	34.7	26.4	15.6	13.0
9.	22.2	18.9	32.2	20.1	161	85.3	49.4	74.7	31.4	23.5	15.3	12.7
10.	21.2	18.6	31.6	29.0	166	89.6	44.7	63.4	30.1	22.1	14.9	12.4
11.	20.5	18.4	32.5	52.0	165	104	42.1	53.1	32.3	20.9	14.4	12.1
12.	20.4	18.2	48.5	62.6	155	91.1	46.5	52.0	37.2	20.1	14.4	12.1
13.	20.2	18.0	70.9	45.6	156	96.7	123	54.8	32.8	19.4	15.1	12.0
14.	19.6	17.9	53.2	42.5	158	74.5	227	47.6	49.0	19.1	14.5	11.8
15.	19.3	18.1	53.4	40.4	161	55.3	159	84.2	49.3	18.8	14.1	11.8
16.	19.0	18.1	47.2	35.3	166	49.4	97.3	143	41.9	19.3	13.9	11.9
17.	19.2	17.8	44.0	32.9	163	62.0	86.3	84.3	38.6	28.5	14.4	11.8
18.	19.4	17.6	40.4	38.6	181	87.4	88.4	63.0	35.3	24.0	14.0	11.9
19.	20.4	17.7	34.3	51.1	154	87.6	83.6	55.8	32.3	21.7	13.5	11.8
20.	21.2	18.0	30.6	53.8	133	93.9	99.2	58.2	30.1	20.2	13.2	12.0
21.	20.9	18.2	28.5	61.6	120	98.7	210	50.6	28.5	19.3	16.3	20.1
22.	22.2	18.7	26.5	79.1	112	102	125	46.8	27.3	18.6	19.1	22.8
23.	22.6	19.2	25.0	74.5	117	102	101	53.7	26.1	18.5	17.1	20.0
24.	21.7	20.9	23.0	68.3	134	106	80.1	61.3	26.5	18.0	16.4	18.1
25.	21.5	24.4	22.3	74.6	149	95.0	65.5	51.9	25.3	17.3	15.7	16.6
26.	21.0	25.1	19.7	67.1	168	93.0	56.7	46.1	24.2	16.8	15.1	15.3
27.	20.6	27.0	18.3	66.7	209	76.4	57.5	43.1	22.7	16.5	14.3	13.8
28.	20.0	27.0	18.1	118	207	64.9	51.2	40.8	21.7	17.0	13.8	12.6
29.	20.0	27.3	20.3	150	198	62.5	48.5	39.0	20.9	17.1	13.9	11.9
30.	20.3		24.3	131	189	69.5	45.9	37.4	20.2	18.2	13.7	11.4
31.	20.0		29.9		156		53.4	36.2		17.7		11.1
	Extremwerte in m³/s											
am	04.	13.	27.	09.	22.	16.	11.	31.	30.	29.	19.	10.
NQ	17.1	16.0	16.2	16.6	108	47.2	39.1	35.3	18.2	14.7	12.0	8.20
HQ	27.8	31.9	110	184	252	169	335	189	59.7	32.6	23.8	25.6
am	07.	29.	01.	28.	27.	02.	14.	16.	14.	17.	21.	22.
	Monatsmittel in m³/s(MQ),l/s.km²(Mq) bzw.Monatssummen in mm (h_A)											
MQ	20.4	20.0	38.8	53.7	153	93.1	82.7	56.6	31.7	20.3	15.3	13.7
Mq	21.9	21.5	41.7	57.6	165	100	88.8	60.8	34.0	21.8	16.4	14.7
h_A	59	54	112	149	441	259	238	163	88	58	43	38

Reihe: 2003-2007 **Mittlere Monatsmittel in m³/s (MQ),l/s.km²(Mq) bzw. -summen in mm (h_A)**

MQ	17.4	12.8	22.9	40.5	80.4	74.0	53.8	53.2	39.6	30.2	19.4	14.9
Mq	18.6	13.7	24.6	43.5	86.3	79.5	57.8	57.1	42.5	32.4	20.8	16.0
h_A	50	34	66	113	231	206	155	153	110	87	54	41

Reihe: 1971-2008 **Mittlere Monatsmittel mit Extremwerten in m³/s**

NQ	1.96	2.19	3.97	8.36	11.8	23.6	10.5	12.4	9.13	7.12	5.63	3.02
NQ_T	6.25	5.73	5.03	12.1	18.0	23.9	23.6	17.5	11.8	11.7	10.1	7.24
MNQ_T	11.3	11.2	13.0	22.8	50.4	57.6	44.1	33.1	25.6	21.2	17.0	13.6
NMQ	7.60	7.80	8.97	19.8	35.8	50.0	39.5	29.8	18.1	13.8	12.6	8.95
MQ	15.3	14.8	25.2	42.6	91.1	93.7	73.8	55.5	42.1	30.6	24.4	19.2
HMQ	33.1	29.3	61.7	72.8	221	170	135	88.9	71.2	74.8	58.7	33.3
MHQ	34.7	33.8	72.3	98.9	210	220	215	223	121	84.5	67.9	56.9
HQ	234	281	412	230	855	473	455	943	334	481	322	228

Jahreswerte in m³/s (Q),l/s.km²(Mq), mm (h_L)

	Berichtsjahr			Reihe: 2003 - 2007			Reihe: 1971 - 2008		
NQ	8.20	10.12.		3.02	16.12.2003		1.96	30.01.1996	
NQ_T	11.1	31.12.					5.03	02.03.1979	
$MJNQ_T$							9.41		
NJMQ							31.2		1971
MQ,Mq,h_A	50.2	53.9	1704	38.4	41.3	1305	44.2	47.4	1500
HJMQ							62.8		1999
MJHQ							367		
HQ	335	14.07.		943	23.08.2005		943	23.08.2005	

NNQ seit 1971: 1.96 30.01.1996 **HHQ seit** 1971: 943 23.08.2005

Berichtsjahr(J)	Überschreitungsdauer der Abflüsse in Tagen									Reihe(R): 2003-2007		
m³/s	Tage(J)	Tage(R)	m³/s	Tage(J)	Tage(R)	m³/s	Tage(J)	Tage(R)	m³/s	Tage(J)	Tage(R)	
10000			500		0.2	20.0	254	248.6	1.00			
8000			350		0.2	16.0	321	276.2	0.80			
6000			250		0.4	12.0	357	311.8	0.60			
4000			180	7	1.6	9.00	366	341.0	0.40			
3000			140	30	5.0	7.00		365.2	0.30			
2000			100	51	13.6	5.00			0.20			
1600			80.0	73	31.6	3.50			0.10			
1200			60.0	101	66.6	2.50			0.06			
900			40.0	153	133.4	1.80			0.03			
700		0.2	30.0	185	177.6	1.40			0.00			

ausgewertet nach Erhebungen des E-Werkes Reutte
siehe Tabelle Überleitungen u. Speicherungen d. Berichtsjahrs
durch Kraftwerksbetrieb beeinflusst
Im Mrz,Nov nach ergänzten Wasserständen ermittelt

Nr. 55 Vils (Lände)
Vils

Mst.Nr. 201111 Art: Schreibpegel Einzugsgebiet: 198.1 km²

Monat	I	II	III	IV	V	VI	VII	VIII	IX	X	XI	XII
Tag	Tägliche Abflüsse 2008 in m³/s											
1.	3.51	3.47	25.6	9.08	13.5	9.60	4.23	6.25	3.86	2.75	3.75	3.19
2.	3.49	3.43	23.0	10.7	12.1	9.34	4.24	7.68	3.52	2.65	3.61	3.07
3.	3.45	3.18	20.8	11.1	11.7	9.17	8.25	6.52	3.39	3.32	3.30	3.01
4.	3.40	3.18	18.4	9.50	11.9	10.3	8.56	6.00	3.60	3.47	3.24	2.90
5.	3.40	3.13	15.8	8.82	11.9	11.1	5.84	7.84	3.27	3.30	3.08	2.86
6.	3.46	3.68	14.1	9.12	12.0	9.74	4.74	7.53	3.17	3.16	2.98	2.86
7.	7.71	4.43	12.9	8.55	12.4	10.3	5.83	6.57	3.74	5.80	2.84	2.84
8.	7.69	3.69	12.2	7.86	12.3	9.59	5.68	7.29	4.01	4.44	2.83	2.76
9.	4.98	3.40	11.7	7.93	12.5	8.47	4.83	8.19	3.40	3.65	2.71	2.71
10.	4.46	3.26	11.8	10.5	13.2	7.33	4.23	7.70	2.91	3.39	2.63	2.65
11.	4.12	3.01	13.2	13.3	13.2	6.71	3.99	6.76	3.28	3.13	2.54	2.63
12.	3.95	2.91	26.9	13.6	12.4	6.20	4.10	6.65	4.35	3.01	2.94	2.66
13.	3.81	2.81	25.1	11.0	12.2	8.35	12.1	7.62	3.54	2.91	3.49	2.57
14.	3.53	2.85	25.5	10.3	11.9	7.50	53.9	6.50	4.60	2.78	3.38	2.53
15.	3.48	2.91	22.2	9.85	11.6	6.49	29.8	19.6	5.76	2.72	3.18	2.54
16.	3.33	2.80	15.2	9.45	11.9	6.32	18.0	29.5	5.27	3.89	3.15	2.63
17.	3.46	2.67	13.6	9.34	11.8	6.99	22.6	14.0	4.49	11.5	4.54	2.72
18.	4.57	2.72	12.2	10.8	14.6	7.91	20.7	10.5	4.09	5.89	3.93	2.66
19.	7.07	2.63	10.0	12.9	13.9	7.14	16.3	8.69	3.75	4.87	3.37	2.75
20.	6.45	2.60	8.91	12.3	12.4	6.58	24.5	7.22	3.52	4.48	3.14	3.02
21.	5.26	2.72	8.43	12.2	11.5	6.08	34.2	6.27	3.36	4.01	8.03	12.3
22.	7.14	3.10	8.09	19.6	10.3	6.09	20.6	5.64	3.29	3.67	7.31	9.87
23.	6.03	3.42	7.49	16.6	10.4	5.78	17.7	6.45	3.32	3.57	4.98	7.38
24.	5.26	3.61	6.92	14.9	10.4	5.74	13.7	8.72	3.09	3.38	4.46	5.73
25.	4.55	4.13	6.63	17.0	10.3	5.52	11.3	6.27	2.99	3.20	4.12	5.14
26.	4.24	3.91	6.33	15.0	10.5	6.21	9.93	5.90	3.32	3.08	3.65	4.44
27.	3.88	6.51	6.17	13.3	10.9	5.41	8.73	5.43	3.19	2.97	3.49	3.88
28.	3.64	4.98	6.16	14.4	11.0	4.82	7.96	5.19	2.93	3.89	3.42	3.70
29.	3.43	7.05	7.16	17.8	11.1	4.57	7.26	4.96	2.81	4.78	3.31	3.41
30.	3.29		8.03	14.8	10.8	4.35	6.64	4.57	2.74	4.62	3.22	3.40
31.	3.41		8.76		10.2		6.53	4.07		4.07		3.25
	Extremwerte in m³/s											
am	31.	14.	28.	09.	23.	30.	12.	31.	11.	02.	11.	14.
NQ	2.73	1.98	5.79	7.64	9.55	4.22	3.48	3.51	2.26	2.16	2.12	2.16
HQ	14.7	14.4	43.8	24.0	16.8	12.9	93.2	51.6	6.96	17.9	14.4	17.0
am	07.	29.	12.	22.	18.	05.	14.	16.	11.	17.	21.	21.
	Monatsmittel in m³/s(MQ),l/s.km²(Mq) bzw.Monatssummen in mm (h_A)											
MQ	4.50	3.52	13.5	12.0	11.8	7.32	13.1	8.13	3.62	3.95	3.69	3.81
Mq	22.7	17.8	68.3	60.8	59.7	37.0	66.3	41.0	18.3	19.9	18.6	19.2
h_A	61	45	183	158	160	96	177	110	47	53	48	50

Reihe: 2003-2007 **Mittlere Monatsmittel in m³/s (MQ),l/s.km²(Mq) bzw. -summen in mm (h_A)**

MQ	5.40	3.62	7.96	11.7	11.8	8.25	7.20	9.43	7.06	6.47	4.68	3.29
Mq	27.2	18.3	40.2	59.2	59.5	41.6	36.4	47.6	35.6	32.6	23.6	16.6
h_A	73	46	108	153	159	108	97	128	92	87	61	43

Reihe: 1961-2008 **Mittlere Monatsmittel mit Extremwerten in m³/s**

NQ	0.81	0.80	0.55	0.85	2.50	1.99	1.71	1.12	0.93	0.62	0.62	0.69
NQ_T	0.94	0.90	0.55	1.20	3.05	2.23	2.08	1.45	1.22	0.85	0.69	0.69
MNQ_T	2.53	2.60	3.37	5.47	7.60	6.27	4.67	3.71	3.31	2.90	2.71	2.57
NMQ	1.02	1.03	1.32	3.85	5.38	4.88	3.38	2.48	2.02	1.19	0.99	0.73
MQ	4.50	4.43	7.17	10.6	13.1	11.6	9.79	8.55	6.97	5.27	5.11	5.16
HMQ	9.55	11.8	18.3	19.9	41.1	24.4	21.3	19.3	18.4	15.5	16.9	11.0
MHQ	17.5	17.5	28.2	27.4	40.0	46.2	47.5	52.7	27.5	20.7	20.8	25.7
HQ	62.8	126	103	87.0	253	170	151	233	94.1	106	84.6	116

Jahreswerte in m³/s (Q),l/s.km²(Mq), mm (h_L)

	Berichtsjahr			Reihe: 2003 - 2007			Reihe: 1961 - 2008		
NQ	1.98	14.02.		1.00	30.12.2005		0.55	18.03.1971	
NQ_T	2.53	14.12.					0.55	07.03.1971	
$MJNQ_T$							1.78		
NJMQ							4.40		1976
MQ,Mq,h_A	7.45	37.6	1189	7.24	36.6	1156	7.70	38.9	1229
HJMQ							12.3		1999
MJHQ							98.3		
HQ	93.2	14.07.		233	22.08.2005		253	22.05.1999	

NNQ seit 1955: 0.55 18.03.1971 **HHQ seit** 1955: 253 22.05.1999

Berichtsjahr(J)	Überschreitungsdauer der Abflüsse in Tagen									Reihe(R): 2003-2007		
m³/s	Tage(J)	Tage(R)	m³/s	Tage(J)	Tage(R)	m³/s	Tage(J)	Tage(R)	m³/s	Tage(J)	Tage(R)	
10000			500			20.0	15	14.6	1.00		365.2	
8000			350			16.0	24	26.6	0.80			
6000			250			12.0	59	53.6	0.60			
4000			180			9.00	105	94.4	0.40			
3000			140		0.2	7.00	145	132.8	0.30			
2000			100		0.2	5.00	193	192.6	0.20			
1600			80.0		0.2	3.50	260	265.2	0.10			
1200			60.0		0.4	2.50	366	318.4	0.06			
900			40.0	1	1.4	1.80		355.0	0.03			
700			30.0	2	3.8	1.40		364.4	0.00			

siehe Tabelle Überleitungen u. Speicherungen d. Berichtsjahrs
durch Kraftwerksbetrieb beeinflusst
Im Jän,Jun,Aug,Sep nach ergänzten Wasserständen ermittelt

Abflüsse

Nr. 57 Scharnitz (Weidach) Isar

Mst.Nr. 201095 Art: Schreibpegel Einzugsgebiet: 203.6 km²

Monat	I	II	III	IV	V	VI	VII	VIII	IX	X	XI	XII
Tag	Tägliche Abflüsse 2008 in m³/s											
1.	2.95	2.58	3.65	3.63	11.2	19.6	12.6	11.0	7.32	4.56	3.79	3.00
2.	2.93	2.57	3.94	3.84	10.7	19.3	13.3	11.1	7.01	4.52	3.68	2.96
3.	2.92	2.57	3.89	3.85	10.7	18.2	12.8	10.6	6.76	5.04	3.64	2.93
4.	2.90	2.55	3.64	3.71	11.4	17.2	12.6	10.3	6.58	4.85	3.58	2.87
5.	2.88	2.53	3.36	3.69	11.5	17.3	11.7	9.99	6.52	4.75	3.56	2.82
6.	2.86	2.51	3.15	3.76	11.7	16.9	11.3	9.59	6.35	4.76	3.46	2.81
7.	2.84	2.49	3.07	3.62	12.2	19.4	13.2	9.97	6.31	4.94	3.45	2.80
8.	2.82	2.48	3.00	3.54	12.9	17.4	12.9	11.0	6.26	4.85	3.43	2.78
9.	2.81	2.46	2.95	3.77	14.0	16.1	11.6	11.6	6.07	4.69	3.40	2.77
10.	2.79	2.45	2.91	4.56	14.9	15.8	11.0	10.7	5.81	4.57	3.39	2.77
11.	2.77	2.43	2.98	5.64	15.2	16.4	11.1	10.1	6.09	4.49	3.28	2.77
12.	2.76	2.41	4.34	5.88	15.1	19.3	10.9	9.46	6.28	4.36	3.15	2.75
13.	2.75	2.43	4.62	5.04	15.1	17.4	13.2	9.34	5.88	4.37	3.14	2.73
14.	2.74	2.43	4.03	4.71	15.0	15.6	24.2	8.88	7.01	4.27	3.16	2.71
15.	2.73	2.43	4.22	4.70	15.4	14.3	19.3	10.2	6.71	4.26	3.16	2.69
16.	2.72	2.42	4.31	4.56	15.8	13.5	14.5	17.5	6.39	4.17	3.18	2.67
17.	2.71	2.40	4.47	4.47	16.0	13.3	14.2	13.1	6.18	4.27	3.28	2.65
18.	2.70	2.37	4.30	4.74	16.7	13.9	13.3	11.2	6.03	4.24	3.25	2.64
19.	2.69	2.35	3.99	5.16	15.4	13.7	12.8	10.3	5.73	4.15	3.20	2.66
20.	2.69	2.40	3.80	5.25	14.5	13.8	13.4	9.83	5.52	4.09	3.15	2.79
21.	2.68	2.37	3.73	5.66	14.4	13.9	16.2	9.39	5.34	4.06	3.48	5.44
22.	2.67	2.42	3.60	9.02	14.3	14.2	14.4	9.48	5.26	3.92	3.41	4.62
23.	2.66	2.47	3.47	11.8	15.8	14.7	14.8	11.5	5.15	3.85	3.27	4.18
24.	2.65	2.56	3.31	9.78	15.4	14.4	14.3	10.7	5.10	3.91	3.22	3.67
25.	2.64	2.73	3.24	10.3	15.5	14.3	13.7	9.86	5.00	3.87	3.12	3.42
26.	2.63	2.71	3.22	11.1	16.1	14.6	13.6	9.41	5.00	3.83	3.05	3.19
27.	2.62	2.87	3.15	10.8	17.6	13.7	13.4	9.05	4.91	3.69	3.04	3.02
28.	2.61	2.89	3.17	11.1	21.6	12.7	12.7	8.71	4.82	3.59	3.04	2.96
29.	2.61	2.88	3.27	12.1	22.8	12.2	12.2	8.47	4.71	3.65	3.06	2.87
30.	2.60		3.36	11.5	21.2	13.2	11.9	8.15	4.58	4.14	3.03	2.85
31.	2.59		3.56		19.9		11.4	7.77		3.88		2.79
	Extremwerte in m³/s											
am	31.	19.	11.	08.	02.	29.	13.	31.	29.	29.	30.	18.
NQ	2.59	2.28	2.89	3.40	10.5	11.9	10.4	7.58	4.57	3.53	3.01	2.63
HQ	2.96	2.93	8.17	12.8	24.2	21.0	39.6	21.6	8.93	5.36	4.26	7.01
am	01.	29.	12.	23.	29.	12.	14.	16.	14.	03.	21.	21.
	Monatsmittel in m³/s(MQ),l/s.km²(Mq) bzw.Monatssummen in mm (h_A)											
MQ	2.74	2.52	3.60	6.38	15.2	15.5	13.5	10.3	5.89	4.28	3.30	3.05
Mq	13.5	12.4	17.7	31.3	74.5	76.4	66.3	50.4	28.9	21.0	16.2	15.0
h_A	36	31	47	81	199	198	177	135	75	56	42	39

Reihe: 2003-2007	Mittlere Monatsmittel in m³/s (MQ),l/s.km²(Mq) bzw. -summen in mm (h_A)											
MQ	2.98	2.61	3.60	6.34	11.0	11.9	9.93	9.19	8.35	6.35	4.20	3.00
Mq	14.6	12.8	17.7	31.2	54.1	58.6	48.8	45.1	41.0	31.2	20.6	14.7
h_A	39	32	47	81	145	152	131	121	106	84	54	38
Reihe: 1981-2008	**Mittlere Monatsmittel mit Extremwerten in m³/s**											
NQ	1.71	1.79	1.89	2.35	2.52	6.82	5.84	4.24	3.87	3.20	2.63	1.96
NQ_T	1.72	1.84	1.89	2.38	2.56	6.91	5.90	4.27	3.90	3.22	2.72	1.97
MNQ_T	2.72	2.51	2.65	4.56	9.51	10.9	9.28	7.03	6.12	4.89	3.95	3.17
NMQ	2.24	2.00	2.35	2.83	5.96	9.05	7.29	5.13	4.64	3.70	3.12	2.42
MQ	3.12	2.81	3.92	7.01	13.1	13.9	12.4	9.79	8.25	6.17	4.80	3.86
HMQ	4.39	3.79	6.66	14.3	29.3	20.0	17.5	16.1	13.4	9.88	9.28	6.22
MHQ	3.99	4.19	7.71	13.0	22.1	24.0	24.5	28.1	14.7	10.8	7.43	6.53
HQ	6.15	21.9	24.4	26.4	90.2	57.2	52.2	146	39.9	43.9	22.5	23.2

Jahreswerte in m³/s (Q),l/s.km²(Mq), mm (h_J)	Berichtsjahr			Reihe: 2003 - 2007			Reihe: 1981 - 2008		
NQ	2.28	19.02.		1.71	10.01.2004		1.71	10.01.2004	
NQ_T	2.35	19.02.					1.72	10.01.2004	
$MJNQ_T$							2.93		
NJMQ							5.75		1991
MQ,Mq,h_A	7.20	35.4	1119	6.62	32.5	1028	7.44	36.6	1156
HJMQ							10.1		2000
MJHQ							41.1		
HQ	39.6	14.07.		146	23.08.2005		146	23.08.2005	
NNQ seit 1979:	1.71	10.01.2004		**HHQ seit** 1979:	146	23.08.2005			

Berichtsjahr(J) Überschreitungsdauer der Abflüsse in Tagen Reihe(R): 2003-2007											
m³/s	Tage(J)	Tage(R)	m³/s	Tage(J)	Tage(R)	m³/s	Tage(J)	Tage(R)	m³/s	Tage(J)	Tage(R)
10000			500			20.0	4	2.4	1.00		
8000			350			16.0	24	8.0	0.80		
6000			250			12.0	81	40.0	0.60		
4000			180			9.00	127	93.0	0.40		
3000			140			7.00	135	139.8	0.30		
2000			100		0.2	5.00	166	196.2	0.20		
1600			80.0		0.2	3.50	239	258.6	0.10		
1200			60.0		0.2	2.50	349	327.2	0.06		
900			40.0		0.4	1.80	366	364.0	0.03		
700			30.0		1.0	1.40		365.2	0.00		

Im Jän,Feb durch Eis beeinflusst
Im Jän,Feb,Apr,Mai,Jun,Jul,Sep,Okt nach erg.Wasserständen erm.

Nr. 59 Scharnitz (Gießenbach) Gießenbach

Mst.Nr. 202143 Art: Schreibpegel Einzugsgebiet: 65.1 km²

Monat	I	II	III	IV	V	VI	VII	VIII	IX	X	XI	XII
Tag	Tägliche Abflüsse 2008 in m³/s											
1.	0.16	0.16	0.28	0.35	1.16	0.93	0.73	0.39	0.30	0.22	0.15	0.16
2.	0.16	0.16	0.46	0.40	1.11	0.83	0.73	0.42	0.28	0.21	0.14	0.16
3.	0.16	0.16	0.44	0.40	1.03	0.79	0.72	0.38	0.26	0.26	0.14	0.15
4.	0.16	0.16	0.38	0.35	1.01	0.81	0.72	0.38	0.25	0.22	0.14	0.15
5.	0.16	0.15	0.31	0.34	1.01	0.82	0.70	0.37	0.23	0.20	0.14	0.14
6.	0.16	0.16	0.24	0.35	0.90	0.88	0.69	0.38	0.22	0.19	0.15	0.14
7.	0.16	0.15	0.21	0.34	0.93	0.90	0.78	0.41	0.23	0.18	0.15	0.14
8.	0.16	0.16	0.19	0.33	0.98	0.82	0.78	0.48	0.22	0.19	0.15	0.14
9.	0.16	0.15	0.17	0.34	1.02	0.77	0.68	0.44	0.22	0.20	0.15	0.13
10.	0.16	0.15	0.16	0.44	1.06	0.82	0.63	0.39	0.22	0.20	0.15	0.13
11.	0.16	0.16	0.16	0.60	1.08	0.88	0.61	0.37	0.22	0.20	0.15	0.13
12.	0.16	0.15	0.63	0.73	0.96	0.89	0.63	0.37	0.22	0.20	0.15	0.13
13.	0.16	0.15	0.73	0.64	0.90	0.90	0.71	0.36	0.21	0.19	0.16	0.13
14.	0.16	0.15	0.55	0.60	0.91	0.88	1.13	0.34	0.30	0.19	0.15	0.13
15.	0.17	0.14	0.52	0.58	0.92	0.83	1.09	0.44	0.27	0.17	0.16	0.13
16.	0.16	0.14	0.53	0.55	1.00	0.80	0.82	0.56	0.25	0.17	0.16	0.12
17.	0.16	0.15	0.55	0.53	1.06	0.82	0.66	0.50	0.24	0.17	0.17	0.12
18.	0.17	0.14	0.51	0.56	1.11	0.80	0.56	0.47	0.23	0.17	0.18	0.12
19.	0.15	0.14	0.44	0.60	1.18	0.80	0.50	0.44	0.23	0.15	0.18	0.12
20.	0.16	0.14	0.39	0.62	1.10	0.77	0.54	0.42	0.24	0.16	0.17	0.14
21.	0.16	0.14	0.37	0.64	1.02	0.76	0.52	0.39	0.25	0.17	0.29	0.42
22.	0.16	0.14	0.34	1.63	0.98	0.77	0.50	0.40	0.24	0.16	0.26	0.38
23.	0.16	0.15	0.31	2.23	1.02	0.82	0.49	0.52	0.24	0.19	0.19	0.30
24.	0.15	0.14	0.30	1.54	0.96	0.82	0.47	0.45	0.24	0.16	0.18	0.24
25.	0.16	0.15	0.29	1.12	0.93	0.79	0.43	0.41	0.24	0.15	0.17	0.21
26.	0.15	0.15	0.28	1.22	0.99	0.77	0.43	0.36	0.24	0.15	0.17	0.18
27.	0.15	0.16	0.26	1.11	0.99	0.78	0.41	0.33	0.23	0.15	0.16	0.16
28.	0.16	0.17	0.26	1.06	0.99	0.74	0.41	0.30	0.24	0.15	0.16	0.16
29.	0.16	0.17	0.26	1.27	1.10	0.72	0.41	0.29	0.22	0.15	0.17	0.15
30.	0.16		0.28	1.22	1.04	0.78	0.40	0.29	0.23	0.16	0.16	0.14
31.	0.16		0.34		1.04		0.39	0.29		0.15		0.14
	Extremwerte in m³/s											
am	29.	09.	10.	08.	06.	29.	28.	28.	29.	25.	05.	18.
NQ	0.13	0.12	0.12	0.26	0.77	0.68	0.35	0.26	0.19	0.10	0.09	0.12
HQ	0.19	0.18	1.29	2.67	1.40	1.12	1.66	0.76	0.52	0.32	0.63	0.59
am	22.	07.	12.	23.	19.	01.	14.	22.	14.	03.	21.	21.
	Monatsmittel in m³/s(MQ),l/s.km²(Mq) bzw.Monatssummen in mm (h_A)											
MQ	0.16	0.15	0.36	0.76	1.02	0.82	0.62	0.40	0.24	0.18	0.17	0.17
Mq	2.46	2.33	5.52	11.6	15.6	12.5	9.56	6.13	3.68	2.76	2.57	2.58
h_A	7	6	15	30	42	32	26	16	10	7	7	7

Reihe: 2003-2007	Mittlere Monatsmittel in m³/s (MQ),l/s.km²(Mq) bzw. -summen in mm (h_A)											
MQ	0.24	0.19	0.37	0.67	0.79	0.80	0.64	0.56	0.52	0.45	0.24	0.17
Mq	3.66	2.98	5.62	10.3	12.1	12.3	9.89	8.56	7.95	6.89	3.69	2.64
h_A	10	7	15	27	32	32	26	23	21	18	10	7
Reihe: 1987-2008	**Mittlere Monatsmittel mit Extremwerten in m³/s**											
NQ	.028	0.07	0.07	0.10	0.19	0.26	0.25	0.22	0.19	0.10	0.07	0.06
NQ_T	.029	0.07	0.07	0.14	0.22	0.28	0.28	0.25	0.21	0.13	0.09	0.07
MNQ_T	0.26	0.27	0.34	0.62	0.95	0.86	0.69	0.53	0.45	0.37	0.30	0.27
NMQ	0.07	0.07	0.10	0.23	0.28	0.33	0.39	0.28	0.24	0.18	0.11	0.08
MQ	0.30	0.35	0.58	0.97	1.19	1.12	0.94	0.74	0.62	0.49	0.40	0.36
HMQ	0.60	0.89	1.02	1.67	2.87	1.98	1.53	1.31	1.17	0.87	0.95	0.72
MHQ	0.46	1.18	1.36	1.85	2.31	2.15	2.28	2.40	1.31	0.97	0.70	0.75
HQ	1.31	16.1	3.10	3.49	13.7	3.85	5.07	11.2	4.41	4.04	2.46	2.50

Jahreswerte in m³/s (Q),l/s.km²(Mq), mm (h_J)	Berichtsjahr			Reihe: 2003 - 2007			Reihe: 1987 - 2008		
NQ	0.09	05.11.		0.06	04.01.2007		.028	23.01.1987	
NQ_T	0.12	18.12.					.029	22.01.1987	
$MJNQ_T$							0.19		
NJMQ							0.25		2007
MQ,Mq,h_A	0.42	6.45	204	0.46	7.12	225	0.67	10.4	328
HJMQ							1.06		2000
MJHQ							4.33		
HQ	2.67	23.04.		11.2	23.08.2005		16.1	15.02.1990	
NNQ seit 1985:	.028	23.01.1987		**HHQ seit** 1985:	16.1	15.02.1990			

Berichtsjahr(J) Überschreitungsdauer der Abflüsse in Tagen Reihe(R): 2003-2007											
m³/s	Tage(J)	Tage(R)	m³/s	Tage(J)	Tage(R)	m³/s	Tage(J)	Tage(R)	m³/s	Tage(J)	Tage(R)
10000			500			20.0			1.00	29	30.4
8000			350			16.0			0.80	62	62.0
6000			250			12.0			0.60	96	117.8
4000			180			9.00			0.40	139	176.0
3000			140			7.00		0.2	0.30	173	214.4
2000			100			5.00		0.2	0.20	226	269.4
1600			80.0			3.50		0.2	0.10	366	323.2
1200			60.0			2.50		1.0	0.06		365.2
900			40.0			1.80	1	1.4	0.03		
700			30.0			1.40	3	3.8	0.00		

durch Kraftwerksbetrieb beeinflusst
Im Jän,Mrz,Mai,Jun,Jul,Sep,Nov,Dez nach erg.Wasserständen erm.

Abflüsse

Nr. 60 Klamm
Leutascher Ache

Mst.Nr. 202127 Art: Schreibpegel Einzugsgebiet: 45.0 km²

Monat	I	II	III	IV	V	VI	VII	VIII	IX	X	XI	XII
Tag	Tägliche Abflüsse 2008 in m³/s											
1.	0.47	0.38	1.22	0.90	3.52	3.44	1.88	1.93	1.29	0.84	0.55	0.43
2.	0.47	0.37	1.41	0.96	3.02	3.43	1.84	2.09	1.30	0.84	0.54	0.43
3.	0.46	0.37	1.41	0.87	3.08	3.19	1.88	1.92	1.19	0.91	0.54	0.42
4.	0.46	0.37	1.32	0.78	3.39	2.89	1.90	1.87	1.13	0.88	0.53	0.42
5.	0.45	0.36	1.06	0.71	3.55	2.82	1.80	1.80	1.08	0.90	0.52	0.42
6.	0.45	0.36	0.92	0.70	3.55	2.72	1.70	1.70	1.02	0.96	0.51	0.42
7.	0.44	0.36	0.86	0.68	3.71	3.20	2.27	1.61	0.99	0.96	0.50	0.42
8.	0.44	0.36	0.80	0.66	3.87	2.89	2.29	1.65	0.97	0.91	0.50	0.41
9.	0.44	0.36	0.75	0.73	4.08	2.58	2.08	1.69	0.94	0.87	0.49	0.41
10.	0.43	0.36	0.72	1.03	4.28	2.74	1.94	1.59	0.91	0.82	0.48	0.41
11.	0.43	0.36	0.70	1.36	4.05	2.79	1.81	1.54	0.98	0.78	0.47	0.41
12.	0.43	0.36	1.55	1.51	3.80	2.79	2.05	1.51	0.99	0.77	0.47	0.40
13.	0.43	0.36	1.64	1.22	3.68	2.61	3.05	1.47	0.96	0.76	0.48	0.40
14.	0.42	0.36	1.33	1.19	3.49	2.38	5.39	1.47	1.46	0.74	0.48	0.40
15.	0.42	0.36	1.50	1.20	3.50	2.17	4.60	3.12	1.36	0.73	0.48	0.40
16.	0.42	0.36	1.50	1.12	3.61	2.12	3.28	5.08	1.30	0.75	0.48	0.40
17.	0.42	0.36	1.38	1.09	3.58	2.25	2.87	3.05	1.31	0.74	0.49	0.39
18.	0.41	0.36	1.27	1.33	3.88	2.35	2.62	2.29	1.32	0.69	0.49	0.39
19.	0.41	0.36	1.15	1.60	3.73	2.35	2.39	2.05	1.23	0.67	0.49	0.39
20.	0.41	0.37	1.07	1.88	3.58	2.31	2.87	2.06	1.14	0.66	0.49	0.39
21.	0.40	0.40	1.00	2.13	3.18	2.27	4.29	1.88	1.07	0.65	0.53	0.87
22.	0.40	0.43	0.93	2.68	2.94	2.24	3.26	1.88	1.02	0.64	0.54	0.68
23.	0.40	0.48	0.88	3.09	3.26	2.28	2.91	1.99	0.98	0.63	0.52	0.55
24.	0.40	0.55	0.82	2.93	3.30	2.19	2.58	1.92	0.94	0.63	0.50	0.50
25.	0.39	0.62	0.76	3.05	3.34	2.24	2.34	1.78	0.90	0.62	0.48	0.45
26.	0.39	0.67	0.71	2.86	3.38	2.20	2.27	1.65	0.87	0.61	0.46	0.44
27.	0.39	0.69	0.66	2.81	3.82	2.05	2.17	1.58	0.86	0.61	0.44	0.43
28.	0.39	0.67	0.63	3.27	4.40	1.98	2.07	1.50	0.91	0.60	0.44	0.42
29.	0.38	0.71	0.64	4.22	4.33	1.93	2.06	1.43	0.90	0.59	0.43	0.41
30.	0.38		0.71	4.03	4.26	1.82	2.04	1.35	0.85	0.59	0.43	0.40
31.	0.38		0.81		3.70		1.95	1.28		0.57		0.39
	Extremwerte in m³/s											
am	31.	08.	28.	08.	22.	30.	06.	31.	30.	31.	30.	20.
NQ	0.38	0.36	0.62	0.65	2.78	1.77	1.69	1.24	0.84	0.56	0.43	0.39
HQ	0.47	0.80	2.71	4.44	5.01	3.81	8.38	7.50	2.11	1.02	0.63	1.16
am	01.	26.	12.	29.	10.	01.	14.	16.	14.	05.	21.	21.
	Monatsmittel in m³/s(MQ),l/s.km²(Mq) bzw.Monatssummen in mm (h_A)											
MQ	0.42	0.43	1.04	1.75	3.64	2.51	2.53	1.93	1.07	0.74	0.49	0.44
Mq	9.33	9.56	23.0	39.0	80.9	55.7	56.3	42.8	23.8	16.4	10.9	9.82
h_A	25	24	62	101	217	144	151	115	62	44	28	25

Reihe: 2003-2007	Mittlere Monatsmittel in m³/s (MQ),l/s.km²(Mq) bzw. -summen in mm (h_A)											
MQ	0.50	0.38	0.80	1.70	2.47	2.13	1.86	1.89	1.25	1.04	0.66	0.46
Mq	11.2	8.34	17.9	37.9	55.0	47.4	41.4	41.9	27.9	23.0	14.7	10.2
h_A	30	21	48	98	147	123	111	112	72	62	38	26
Reihe: 1984-2008	**Mittlere Monatsmittel mit Extremwerten in m³/s**											
NQ	0.22	0.19	0.19	0.32	0.68	0.82	0.68	0.46	0.49	0.45	0.37	0.26
NQ_T	0.22	0.20	0.19	0.39	0.72	0.83	0.69	0.47	0.50	0.45	0.38	0.27
MNQ_T	0.37	0.35	0.40	0.77	2.10	1.84	1.33	1.07	0.94	0.68	0.59	0.44
NMQ	0.23	0.22	0.34	0.95	1.26	1.38	0.85	0.62	0.63	0.54	0.39	0.31
MQ	0.45	0.42	0.86	1.72	3.02	2.54	2.09	1.81	1.48	0.99	0.78	0.60
HMQ	0.73	0.81	1.72	2.79	7.44	4.44	3.59	3.89	3.03	1.67	1.88	1.17
MHQ	0.85	0.82	2.12	4.13	6.53	5.18	6.62	10.3	3.42	2.26	1.56	1.40
HQ	2.86	6.01	6.28	8.10	46.2	12.8	40.7	54.4	7.51	9.65	9.79	5.93

Jahreswerte in m³/s (Q),l/s.km²(Mq), mm (h_J)	Berichtsjahr			Reihe: 2003 - 2007			Reihe: 1984 - 2008		
NQ	0.36	08.02.		0.27	01.01.2007		0.19	05.03.1996	
NQ_T	0.36	09.02.					0.19	05.03.1996	
$MJNQ_T$							0.32		
NJMQ							0.99		2003
MQ,Mq,h_A	1.42	31.6	998	1.26	28.1	888	1.40	31.1	984
HJMQ							2.07		1999
MJHQ							14.1		
HQ	8.38	14.07.		53.7	23.08.2005		54.4	01.08.2002	
NNQ seit 1983:	0.19	05.03.1996		**HHQ seit** 1983:	54.4	01.08.2002			

Berichtsjahr(J) Überschreitungsdauer der Abflüsse in Tagen Reihe(R): 2003-2007												
m³/s	Tage(J)	Tage(R)	m³/s	Tage(J)	Tage(R)	m³/s	Tage(J)	Tage(R)	m³/s	Tage(J)	Tage(R)	
10000			500			20.0		0.2	1.00	174	166.2	
8000			350			16.0		0.4	0.80	210	199.6	
6000			250			12.0		0.4	0.60	249	251.0	
4000			180			9.00		1.0	0.40	334	307.4	
3000			140			7.00		1.0	0.30	366	361.6	
2000			100			5.00	2	2.0	0.20		365.2	
1600			80.0			3.50	27	11.6	0.10			
1200			60.0			2.50	67	40.4	0.06			
900			40.0			1.80	117	79.0	0.03			
700			30.0		0.2	1.40	141	122.6	0.00			

Im Jän,Feb,Dez durch Eis beeinflusst
Im Jän,Feb,Mrz,Dez nach ergänzten Wasserständen ermittelt

Nr. 63 Ehrwald (Viadukt)
Loisach

Mst.Nr. 201152 Art: Schreibpegel Einzugsgebiet: 88.4 km²

Monat	I	II	III	IV	V	VI	VII	VIII	IX	X	XI	XII
Tag	Tägliche Abflüsse 2008 in m³/s											
1.	1.26	1.31	2.72	2.57	5.30	5.46	2.98	4.06	2.43	1.66	1.44	1.21
2.	1.21	1.28	2.94	2.96	4.60	5.32	3.60	4.40	2.42	1.68	1.40	1.16
3.	1.23	1.19	2.72	3.03	4.50	5.15	3.59	3.83	2.38	2.29	1.37	1.16
4.	1.23	1.23	2.40	2.55	4.74	4.86	3.50	3.55	2.25	2.05	1.35	1.16
5.	1.23	1.21	1.98	2.51	4.90	4.79	3.17	3.34	2.17	1.93	1.31	1.14
6.	1.38	1.29	1.72	2.55	4.87	4.64	3.03	3.09	2.16	1.89	1.30	1.14
7.	1.49	1.39	1.64	2.36	4.96	5.31	3.93	3.01	2.17	1.95	1.30	1.15
8.	1.51	1.23	1.57	2.21	5.10	4.93	3.84	3.43	2.07	1.87	1.27	1.11
9.	1.37	1.21	1.54	2.74	5.34	4.56	3.36	3.87	1.97	1.79	1.25	1.07
10.	1.35	1.19	1.64	3.59	5.67	4.82	3.08	3.46	1.93	1.74	1.25	1.11
11.	1.31	1.15	1.78	4.43	5.70	5.14	3.04	3.13	2.04	1.68	1.23	1.11
12.	1.32	1.13	3.61	4.43	5.55	4.89	3.41	2.94	2.04	1.63	1.31	1.06
13.	1.29	1.10	3.90	3.27	5.46	4.64	5.94	3.18	2.01	1.60	1.40	1.03
14.	1.28	1.08	3.02	3.01	5.32	4.30	11.0	2.88	2.51	1.56	1.36	1.03
15.	1.27	1.05	3.08	3.00	5.38	4.05	8.45	5.98	2.58	1.53	1.35	1.05
16.	1.31	1.00	3.07	2.97	5.56	3.88	5.86	8.40	2.46	1.62	1.34	1.08
17.	1.34	1.00	3.04	2.95	5.61	4.19	5.65	5.45	2.33	1.82	1.52	1.10
18.	1.32	0.99	2.81	3.27	6.23	4.75	5.20	4.41	2.21	1.65	1.41	1.13
19.	1.42	1.01	2.39	3.66	6.07	4.30	4.58	4.11	2.08	1.58	1.34	1.09
20.	1.41	1.02	2.19	3.68	5.50	3.99	5.76	4.70	2.00	1.56	1.30	1.10
21.	1.39	1.10	2.06	3.81	4.97	3.80	11.1	3.87	1.97	1.54	2.24	4.78
22.	1.69	1.14	1.98	5.92	4.57	3.68	7.20	3.71	1.92	1.50	1.97	3.71
23.	1.47	1.23	1.87	6.43	4.54	3.67	6.28	4.19	1.87	1.50	1.59	2.80
24.	1.41	1.40	1.79	5.05	4.63	3.61	5.47	4.28	1.82	1.45	1.53	2.26
25.	1.39	1.53	1.73	5.24	4.96	3.56	4.79	3.73	1.82	1.43	1.46	1.98
26.	1.35	1.55	1.67	4.80	5.37	3.51	4.48	3.35	1.97	1.41	1.39	1.67
27.	1.32	1.73	1.61	4.46	6.11	3.36	4.19	3.09	1.84	1.40	1.32	1.50
28.	1.33	1.72	1.68	4.90	6.30	3.23	3.99	2.90	1.77	1.42	1.31	1.37
29.	1.30	1.74	2.14	6.51	6.16	3.11	4.75	2.75	1.73	1.41	1.24	1.30
30.	1.31		2.55	5.55	6.04	3.03	5.33	2.62	1.69	1.49	1.23	1.24
31.	1.31		2.65		5.81		4.34	2.51		1.44		1.19
	Extremwerte in m³/s											
am	02.	18.	09.	08.	03.	30.	02.	31.	30.	26.	30.	14.
NQ	1.13	0.92	1.49	2.08	4.20	2.96	2.85	2.42	1.66	1.39	1.21	1.01
HQ	2.23	1.97	6.05	7.21	6.76	7.11	17.7	11.3	3.01	2.72	3.98	6.83
am	22.	29.	12.	29.	18.	10.	14.	16.	02.	03.	21.	21.
	Monatsmittel in m³/s(MQ),l/s.km²(Mq) bzw.Monatssummen in mm (h_A)											
MQ	1.35	1.25	2.31	3.81	5.35	4.29	5.00	3.81	2.09	1.65	1.40	1.48
Mq	15.2	14.1	26.1	43.1	60.5	48.5	56.5	43.1	23.6	18.6	15.9	16.8
h_A	41	35	70	112	162	126	151	116	61	50	41	43

Reihe: 2003-2007	Mittlere Monatsmittel in m³/s (MQ),l/s.km²(Mq) bzw. -summen in mm (h_A)											
MQ	1.27	1.00	2.07	3.08	3.83	3.46	3.04	3.33	2.64	2.26	1.60	1.18
Mq	14.4	11.3	23.5	34.8	43.4	39.1	34.4	37.6	29.8	25.5	18.1	13.3
h_A	39	28	63	90	116	101	92	101	77	68	47	35
Reihe: 1981-2008	**Mittlere Monatsmittel mit Extremwerten in m³/s**											
NQ	0.60	0.58	0.60	1.14	1.59	1.56	1.19	0.83	0.95	0.85	0.79	0.68
NQ_T	0.62	0.59	0.61	1.24	1.63	1.60	1.22	0.86	1.01	0.86	0.82	0.72
MNQ_T	0.94	0.92	1.16	2.07	3.40	3.19	2.48	2.02	1.83	1.52	1.31	1.11
NMQ	0.69	0.78	1.08	1.81	2.66	2.22	1.51	1.11	1.41	1.05	0.93	0.84
MQ	1.31	1.27	2.31	3.52	4.79	4.49	3.89	3.37	2.87	2.20	1.80	1.62
HMQ	2.01	2.53	4.86	5.71	12.0	8.00	5.70	6.60	4.95	4.49	3.75	2.82
MHQ	2.77	3.23	6.95	6.95	9.44	9.85	11.4	12.3	7.42	5.55	3.79	4.76
HQ	9.75	22.1	19.5	12.1	53.0	21.8	28.2	58.0	19.5	23.0	15.2	24.9

Jahreswerte in m³/s (Q),l/s.km²(Mq), mm (h_J)	Berichtsjahr			Reihe: 2003 - 2007			Reihe: 1981 - 2008		
NQ	0.92	18.02.		0.58	09.02.2006		0.58	09.02.2006	
NQ_T	0.99	18.02.					0.59	13.02.2006	
$MJNQ_T$							0.83		
NJMQ							1.88		2003
MQ,Mq,h_A	2.82	31.9	1010	2.40	27.1	858	2.79	31.6	999
HJMQ							3.94		2000
MJHQ							21.0		
HQ	17.7	14.07.		58.0	23.08.2005		58.0	23.08.2005	
NNQ seit 1951:	0.25	26.02.1965		**HHQ seit** 1951:	63.0	10.08.1970			

Berichtsjahr(J) Überschreitungsdauer der Abflüsse in Tagen Reihe(R): 2003-2007												
m³/s	Tage(J)	Tage(R)	m³/s	Tage(J)	Tage(R)	m³/s	Tage(J)	Tage(R)	m³/s	Tage(J)	Tage(R)	
10000			500			20.0		0.2	1.00	365	311.6	
8000			350			16.0		0.4	0.80	366	344.0	
6000			250			12.0		1.4	0.60		364.8	
4000			180			9.00	2	3.4	0.40		365.2	
3000			140			7.00	5	6.8	0.30			
2000			100			5.00	46	21.2	0.20			
1600			80.0			3.50	116	69.8	0.10			
1200			60.0			2.50	168	130.0	0.06			
900			40.0		0.2	1.80	214	199.0	0.03			
700			30.0		0.2	1.40	275	247.4	0.00			

1977, 1978 und 1979 keine Durchflussdaten
Im Aug,Sep,Okt nach ergänzten Wasserständen ermittelt

Abflüsse

Nr. 64 Schalklhof
Schalklbach

Mst.Nr. 201160 Art: Schreibpegel Einzugsgebiet: 107.8 km²

Monat	I	II	III	IV	V	VI	VII	VIII	IX	X	XI	XII
Tag	Tägliche Abflüsse 2008 in m³/s											
1.	0.66	0.62	1.32	1.18	3.81	17.7	5.65	3.96	1.79	1.45	1.27	0.77
2.	0.66	0.61	1.27	1.19	3.63	16.6	5.18	5.51	1.96	1.36	1.27	0.71
3.	0.66	0.61	1.19	1.14	3.76	16.0	4.56	4.61	1.38	1.98	1.31	0.67
4.	0.66	0.61	1.10	1.11	4.84	14.9	4.50	3.57	1.32	1.73	1.50	0.73
5.	0.66	0.61	1.02	1.09	5.53	10.7	3.27	2.57	1.22	1.79	1.80	0.82
6.	0.65	0.61	0.98	1.06	6.08	17.9	3.26	2.77	1.10	1.83	1.54	0.77
7.	0.65	0.61	0.97	1.04	6.75	16.9	14.3	4.28	1.79	1.91	1.37	0.78
8.	0.65	0.61	0.95	1.04	6.86	11.5	8.55	5.07	1.55	1.69	1.27	0.79
9.	0.65	0.60	0.94	1.07	7.81	9.44	6.51	5.96	1.22	1.66	1.22	0.72
10.	0.65	0.60	0.93	1.12	8.32	9.23	6.01	4.89	1.55	1.69	1.20	0.73
11.	0.65	0.60	0.94	1.35	8.37	8.09	5.99	4.30	1.34	1.66	1.16	0.76
12.	0.65	0.60	1.14	1.46	7.95	8.02	6.25	3.62	1.23	1.63	1.22	0.74
13.	0.64	0.60	1.07	1.23	7.56	7.68	12.6	2.75	2.56	1.60	1.20	0.74
14.	0.64	0.60	1.00	1.19	7.58	6.28	12.1	1.86	7.74	1.67	1.06	0.73
15.	0.64	0.60	1.03	1.09	7.89	5.30	7.46	5.94	5.92	1.67	1.06	0.73
16.	0.64	0.59	1.07	1.05	7.67	4.26	6.55	7.26	4.46	1.69	1.13	0.72
17.	0.64	0.60	1.07	1.11	8.00	5.55	5.58	5.14	2.62	1.78	1.05	0.70
18.	0.64	0.62	1.05	1.27	9.38	6.49	7.06	4.56	2.20	1.62	0.85	0.65
19.	0.64	0.63	1.06	1.62	8.81	7.17	5.01	3.64	2.16	1.49	0.86	0.66
20.	0.63	0.64	1.07	2.28	7.89	7.79	5.23	3.41	2.16	1.37	0.84	0.71
21.	0.63	0.65	1.05	2.96	6.58	8.09	6.96	2.24	2.12	1.33	0.84	0.72
22.	0.63	0.67	1.05	2.55	7.17	8.63	4.90	1.78	1.98	1.32	0.83	0.70
23.	0.63	0.68	1.04	1.93	8.73	8.42	4.45	1.75	1.95	1.41	1.01	0.69
24.	0.63	0.71	1.03	2.02	6.80	8.93	4.46	1.71	1.77	1.27	1.00	0.68
25.	0.63	0.77	1.02	2.02	7.62	8.83	3.95	1.59	1.73	1.21	0.96	0.68
26.	0.63	0.80	1.01	2.04	9.25	8.75	3.17	1.44	1.68	1.19	0.82	0.64
27.	0.62	0.84	1.01	2.65	12.9	7.59	2.56	1.37	1.58	1.23	0.89	0.65
28.	0.62	0.86	1.03	4.31	26.7	6.78	3.65	1.29	1.50	1.29	0.79	0.65
29.	0.62	1.01	1.04	4.74	36.7	6.36	4.16	1.19	1.44	2.27	0.82	0.64
30.	0.62		1.06	4.45	38.3	6.78	3.48	1.12	1.39	3.45	0.80	0.63
31.	0.62		1.11		28.0		4.33	1.72		1.68		0.63
	Extremwerte in m³/s											
am	31.	16.	10.	18.	01.	16.	06.	26.	01.	27.	22.	26.
NQ	0.62	0.59	0.93	0.91	3.09	3.69	2.21	0.99	0.95	0.68	0.46	0.42
HQ	0.66	1.17	1.57	7.68	52.3	24.9	33.9	8.46	9.90	6.74	2.18	0.95
am	01.	29.	01.	28.	29.	06.	07.	16.	14.	30.	05.	08.
	Monatsmittel in m³/s(MQ),l/s.km²(Mq) bzw.Monatssummen in mm (h_A)											
MQ	0.64	0.66	1.05	1.81	10.6	9.56	5.86	3.32	2.15	1.64	1.10	0.71
Mq	5.94	6.13	9.76	16.8	97.9	88.7	54.4	30.8	19.9	15.2	10.2	6.57
h_A	16	15	26	44	262	230	146	82	52	41	26	17
Reihe: 2003-2007	Mittlere Monatsmittel in m³/s (MQ),l/s.km²(Mq) bzw. -summen in mm (h_A)											
MQ	0.65	0.55	0.91	2.10	6.32	6.95	3.66	3.08	1.92	1.62	1.09	0.76
Mq	6.05	5.09	8.43	19.5	58.6	64.4	33.9	28.6	17.8	15.0	10.1	7.06
h_A	16	13	23	50	157	167	91	77	46	40	26	18
Reihe: 1971-2008	Mittlere Monatsmittel mit Extremwerten in m³/s											
NQ	0.27	0.22	0.20	0.26	0.87	2.22	1.07	0.84	0.65	0.42	0.35	0.10
NQ_T	0.29	0.22	0.24	0.30	0.99	2.34	1.43	0.95	0.65	0.42	0.38	0.28
MNQ_T	0.54	0.50	0.53	0.90	2.70	4.37	3.36	2.04	1.57	1.22	0.84	0.65
NMQ	0.33	0.31	0.45	0.84	1.70	4.46	2.45	1.30	0.99	0.53	0.40	0.36
MQ	0.63	0.55	0.92	1.88	6.16	8.05	5.86	3.57	2.49	1.79	1.13	0.80
HMQ	1.31	0.90	1.87	4.27	10.9	11.4	12.8	5.90	4.08	3.73	3.37	1.52
MHQ	0.84	0.83	2.22	5.28	14.8	17.7	16.4	15.1	7.69	4.72	2.53	1.36
HQ	3.99	3.66	7.46	11.3	52.3	50.1	62.5	94.7	21.5	18.2	19.3	4.24

Jahreswerte in m³/s (Q),l/s.km²(Mq), mm (h_L)

	Berichtsjahr			Reihe: 2003 - 2007			Reihe: 1971 - 2008		
NQ	0.42	26.12.		0.30	12.02.2007		0.10	19.12.1986	
NQ_T	0.59	16.02.					0.22	04.02.1973	
$MJNQ_T$							0.46		
NJMQ							1.64		1971
MQ,Mq,h_A	3.26	30.3	958	2.47	22.9	725	2.83	26.3	830
HJMQ							4.03		1999
MJHQ							26.3		
HQ	52.3	29.05.		94.7	23.08.2005		94.7	23.08.2005	

NNQ seit 1953: 0.10 19.12.1986 **HHQ seit** 1953: 120 17.09.1960

Berichtsjahr(J) Überschreitungsdauer der Abflüsse in Tagen Reihe(R): 2003-2007

m³/s	Tage(J)	Tage(R)	m³/s	Tage(J)	Tage(R)	m³/s	Tage(J)	Tage(R)	m³/s	Tage(J)	Tage(R)
10000			500			20.0	4	0.8	1.00	259	240.2
8000			350			16.0	9	1.2	0.80	279	269.4
6000			250			12.0	14	4.0	0.60	365	308.8
4000			180			9.00	20	13.6	0.40	366	360.0
3000			140			7.00	51	27.0	0.30		365.0
2000			100			5.00	81	47.6	0.20		365.2
1600			80.0			3.50	108	74.2	0.10		
1200			60.0			2.50	123	111.8	0.06		
900			40.0		0.2	1.80	142	150.4	0.03		
700			30.0	2	0.2	1.40	179	187.6	0.00		

durch Kraftwerksbetrieb beeinflusst
Im Dez durch Eis beeinflusst
Im Jän,Feb,Mrz,Apr,Mai,Aug,Sep,Okt,Nov,Dez n.erg.Wasserst.erm.

Nr. 65 Kajetansbrücke
Inn

Mst.Nr. 201178 Art: Schreibpegel Einzugsgebiet: 2162.0 km²

Monat	I	II	III	IV	V	VI	VII	VIII	IX	X	XI	XII
Tag	Tägliche Abflüsse 2008 in m³/s											
1.	7.59	27.7	24.9	27.9	25.2	167	149	100	74.8	49.9	20.7	35.2
2.	21.2	23.5	14.6	30.3	33.1	172	141	121	64.8	51.2	28.0	40.3
3.	29.9	10.5	34.0	33.8	31.6	201	118	110	70.1	36.8	48.4	42.8
4.	24.4	36.2	33.0	22.9	28.8	222	117	103	76.5	14.5	60.9	49.5
5.	16.1	37.5	45.2	15.3	55.1	198	109	92.6	88.0	14.3	51.8	37.4
6.	8.32	25.8	45.0	9.87	64.9	218	97.7	92.7	79.6	49.1	62.7	13.7
7.	20.1	25.6	36.3	31.2	74.1	249	249	102	73.5	36.2	66.5	10.6
8.	26.7	22.0	32.0	30.9	76.8	215	217	113	87.9	45.3	44.3	31.6
9.	25.8	12.9	19.2	30.5	81.0	180	137	109	81.7	41.6	28.6	34.6
10.	35.7	8.05	46.5	29.8	81.5	172	116	77.0	79.5	29.8	49.4	38.9
11.	29.5	30.3	37.5	25.2	62.2	161	101	90.8	82.9	12.8	51.5	34.4
12.	18.5	30.1	29.4	15.7	72.0	150	128	95.1	71.1	13.3	44.5	28.6
13.	10.5	26.1	22.9	12.9	83.6	148	275	93.2	72.4	31.1	46.9	10.0
14.	32.5	30.9	29.2	32.9	92.3	122	300	90.0	84.1	38.7	44.8	10.3
15.	24.4	33.1	12.9	26.5	91.3	104	208	115	95.6	37.1	20.0	48.8
16.	24.7	23.4	12.6	30.1	96.4	97.4	167	117	83.6	42.2	15.6	46.6
17.	28.5	16.8	31.8	35.6	91.7	95.7	154	91.8	78.1	31.6	54.9	45.0
18.	16.2	35.9	24.4	37.2	111	98.9	139	90.2	78.3	13.7	49.2	25.8
19.	7.61	36.7	27.3	20.0	100	112	116	83.1	70.7	12.1	46.5	37.7
20.	6.86	32.8	33.3	20.0	99.9	132	111	79.7	31.0	39.6	48.2	27.7
21.	22.3	35.8	32.9	31.5	97.5	148	131	96.9	31.0	37.8	32.4	27.2
22.	27.4	25.2	16.0	40.2	94.6	168	112	88.7	73.7	45.3	14.0	37.4
23.	27.0	19.6	22.7	31.9	105	180	104	75.3	69.9	32.9	21.3	26.1
24.	20.8	13.3	19.1	29.4	101	180	101	61.3	44.1	24.6	51.6	14.4
25.	31.1	35.6	36.7	23.8	100	181	100	79.6	35.7	10.9	56.3	9.90
26.	23.6	27.7	29.6	17.8	109	186	96.4	65.6	41.8	12.2	42.0	10.8
27.	10.7	33.6	35.4	17.1	148	167	97.3	59.6	29.2	35.7	27.0	15.1
28.	33.8	35.7	30.9	41.5	247	147	97.2	58.2	27.0	33.0	35.5	16.8
29.	31.4	38.4	20.6	39.7	295	138	105	63.7	57.6	50.1	21.6	28.3
30.	29.8		12.5	37.9	340	169	101	48.9	54.4	57.1	14.6	30.0
31.	36.2		38.1		221		105	33.4		49.4		17.2
	Extremwerte in m³/s											
am	24.	10.	24.	08.	01.	17.	11.	31.	29.	27.	27.	28.
NQ	3.41	3.26	3.97	4.40	13.7	52.3	73.3	10.2	6.08	4.70	4.75	3.02
HQ	94.1	92.6	84.5	94.9	398	276	392	142	129	109	107	91.3
am	14.	14.	10.	29.	29.	07.	13.	15.	14.	29.	24.	12.
	Monatsmittel in m³/s(MQ),l/s.km²(Mq) bzw.Monatssummen in mm (h_A)											
MQ	22.9	27.3	28.6	27.6	107	163	139	87.0	66.3	33.2	40.0	28.5
Mq	10.6	12.6	13.2	12.8	49.4	75.2	64.2	40.3	30.7	15.4	18.5	13.2
h_A	28	32	35	33	132	195	172	108	79	41	48	34
Reihe: 2003-2007	Mittlere Monatsmittel in m³/s (MQ),l/s.km²(Mq) bzw. -summen in mm (h_A)											
MQ	26.4	29.1	27.1	28.3	71.2	107	81.4	60.8	43.3	34.1	31.2	22.0
Mq	12.2	13.5	12.6	13.1	32.9	49.4	37.7	28.1	20.0	15.8	14.4	10.2
h_A	33	34	34	34	88	128	101	75	52	42	37	26
Reihe: 1971-2008	Mittlere Monatsmittel mit Extremwerten in m³/s											
NQ	1.42	1.74	1.41	4.21	8.55	11.3	8.39	7.19	4.14	3.79	2.99	2.17
NQ_T	4.94	5.26	5.03	6.98	10.8	23.5	22.2	16.7	12.8	9.57	5.86	5.22
MNQ_T	7.67	7.60	8.27	11.0	26.9	60.7	64.4	37.2	23.6	16.4	11.2	8.68
NMQ	19.6	16.9	12.9	12.7	35.9	66.2	53.4	36.8	30.8	19.9	20.2	18.1
MQ	28.1	27.6	27.1	30.9	80.6	131	120	81.4	57.8	46.4	34.7	26.8
HMQ	41.8	39.4	46.1	58.0	156	196	205	143	111	116	61.1	41.3
MHQ	92.7	88.3	84.7	91.0	189	265	251	197	158	129	95.6	87.2
HQ	193	198	130	123	398	484	594	459	470	310	241	105

Jahreswerte in m³/s (Q),l/s.km²(Mq), mm (h_L)

	Berichtsjahr			Reihe: 2003 - 2007			Reihe: 1971 - 2008		
NQ	3.02	28.12.		2.16	16.01.2005		1.41	16.03.1992	
NQ_T	6.86	20.01.					4.94	24.01.2004	
$MJNQ_T$							6.96		
NJMQ							40.6		1972
MQ,Mq,h_A	64.2	29.7	939	46.7	21.6	683	57.9	26.8	846
HJMQ							87.6		2001
MJHQ							314		
HQ	398	29.05.		348	23.08.2005		594	19.07.1987	

NNQ seit 1951: 1.41 16.03.1992 **HHQ seit** 1951: 650 17.09.1960

Berichtsjahr(J) Überschreitungsdauer der Abflüsse in Tagen Reihe(R): 2003-2007

m³/s	Tage(J)	Tage(R)	m³/s	Tage(J)	Tage(R)	m³/s	Tage(J)	Tage(R)	m³/s	Tage(J)	Tage(R)
10000			500			20.0	317	290.2	1.00		
8000			350			16.0	329	305.0	0.80		
6000			250	4	0.2	12.0	351	326.2	0.60		
4000			180	20	2.0	9.00	361	342.8	0.40		
3000			140	36	8.6	7.00	365	355.0	0.30		
2000			100	74	31.2	5.00	366	365.0	0.20		
1600			80.0	109	55.8	3.50		365.2	0.10		
1200			60.0	138	90.6	2.50			0.06		
900			40.0	182	177.0	1.80			0.03		
700			30.0	255	239.2	1.40			0.00		

durch Kraftwerksbetrieb beeinflusst
Durchflussermittlung nach Martinsbruck/Inn u.Schalklhof/Schalkl

Abflüsse

Nr. 66 Prutz
Inn

Mst.Nr. 201194 Art: Schreibpegel Einzugsgebiet: 2461.5 km²

Zuleitungen aus: 237.4 km² **E(wirksam): 2698.9 km²**

Monat	I	II	III	IV	V	VI	VII	VIII	IX	X	XI	XII
Tag	Tägliche Abflüsse 2008 in m³/s											
1.	10.6	33.6	32.1	51.5	34.4	207	190	140	107	64.0	30.3	42.1
2.	27.5	27.6	20.5	49.1	44.2	215	181	148	90.0	55.8	35.6	44.6
3.	34.9	17.0	43.1	54.0	44.0	239	159	140	90.4	43.2	51.9	54.9
4.	33.8	38.6	43.8	45.4	43.9	270	146	127	96.1	22.7	64.6	52.8
5.	29.4	46.8	57.5	30.9	70.2	234	137	116	112	20.3	58.7	51.8
6.	12.7	37.6	55.7	27.3	82.5	265	114	125	101	60.4	67.7	28.1
7.	27.1	34.7	48.9	53.5	97.7	291	280	133	83.2	46.4	68.7	24.8
8.	36.2	36.2	41.3	46.4	96.4	260	253	150	109	48.9	51.4	37.6
9.	35.6	17.2	28.3	58.2	105	215	180	147	100	50.5	32.7	50.9
10.	41.5	13.2	56.3	52.4	102	203	158	108	102	41.5	60.8	51.7
11.	35.2	40.8	51.2	49.2	84.9	195	135	128	104	19.8	58.2	47.5
12.	24.3	38.1	41.1	25.7	88.1	178	143	129	85.1	19.5	48.1	40.7
13.	12.9	41.6	31.4	22.5	112	179	308	127	88.2	39.2	58.4	17.5
14.	40.3	47.3	41.0	56.4	121	143	379	125	91.2	49.1	50.0	15.7
15.	29.1	43.5	20.1	50.2	127	129	253	157	121	58.3	24.9	59.4
16.	37.3	36.6	20.9	53.9	124	128	208	171	101	47.6	21.2	57.6
17.	38.4	22.9	42.1	57.1	123	129	187	141	89.6	39.8	52.9	53.6
18.	28.3	55.9	37.9	51.3	134	139	175	131	86.2	20.2	54.7	35.7
19.	18.0	49.6	43.3	33.9	137	146	148	133	76.5	18.2	53.4	39.1
20.	10.0	52.4	52.1	27.2	119	167	152	125	39.3	45.6	64.1	32.8
21.	26.6	49.9	50.8	52.6	122	180	164	141	43.2	46.6	44.0	33.4
22.	33.8	35.9	32.9	60.4	115	204	154	134	87.1	50.9	20.8	40.5
23.	34.1	26.7	33.1	49.5	133	213	147	91.4	84.3	46.0	23.9	33.9
24.	27.5	24.1	25.6	43.3	120	215	144	78.7	56.4	34.7	56.3	20.4
25.	35.0	48.1	51.0	35.8	122	213	145	111	50.5	19.1	70.2	13.8
26.	28.9	35.6	51.5	28.3	143	226	134	98.7	52.8	18.4	49.3	26.2
27.	16.1	41.1	59.5	25.6	180	202	142	88.3	35.9	40.2	39.9	21.3
28.	46.0	40.8	39.2	60.3	299	177	139	90.4	31.8	45.8	42.7	29.4
29.	45.6	43.9	30.1	58.3	361	159	147	81.6	68.5	53.7	30.4	33.4
30.	45.3		17.4	58.7	418	203	142	74.6	64.8	65.5	21.7	33.7
31.	43.0		62.3		282		155	46.6		54.5		27.1
	Extremwerte in m³/s											
am	01.	10.	24.	05.	01.	17.	06.	31.	28.	26.	30.	27.
NQ	4.15	3.87	6.35	7.79	24.4	77.2	91.0	21.3	13.3	8.41	9.25	3.63
HQ	103	118	111	115	459	346	482	190	166	131	136	115
am	29.	18.	31.	23.	29.	07.	13.	15.	15.	15.	06.	15.
	Monatsmittel in m³/s(MQ),l/s.km²(Mq) bzw.Monatssummen in mm (h_A)											
MQ	30.5	37.2	40.7	45.6	135	197	177	121	81.6	41.5	46.9	37.2
Mq	11.3	13.8	15.1	16.9	50.0	73.2	65.7	44.7	30.3	15.4	17.4	13.8
h_A	30	34	40	44	134	190	176	120	78	41	45	36

Reihe: 2003-2007 **Mittlere Monatsmittel in m³/s (MQ),l/s.km²(Mq) bzw. -summen in mm (h_A)**

MQ	38.1	43.0	40.6	42.7	88.3	134	112	92.7	63.9	50.8	44.5	33.6
Mq	14.1	15.9	15.0	15.8	32.7	49.6	41.7	34.3	23.7	18.8	16.5	12.5
h_A	38	40	40	41	88	128	112	92	61	50	43	32

Reihe: 1971-2008 **Mittlere Monatsmittel mit Extremwerten in m³/s**

NQ	3.24	3.09	4.25	5.04	11.4	16.3	12.3	9.98	9.92	6.43	4.19	2.14
NQ_T	7.76	6.11	7.82	10.6	14.5	32.6	32.0	27.9	18.3	14.0	11.6	6.25
MNQ_T	13.3	14.0	14.8	17.6	37.7	78.4	83.4	54.6	33.2	24.8	18.1	13.0
NMQ	27.4	25.2	27.0	26.9	48.4	81.5	69.4	46.5	44.1	24.3	26.1	23.1
MQ	40.3	41.1	41.6	45.8	102	159	149	110	76.6	60.6	46.5	36.5
HMQ	52.8	53.8	58.4	86.1	188	226	244	180	135	134	81.4	55.5
MHQ	130	128	126	129	235	318	298	252	201	168	135	127
HQ	185	181	158	168	459	508	626	499	514	337	246	155

Jahreswerte in m³/s (Q),l/s.km²(Mq), mm (h_A)

	Berichtsjahr			Reihe: 2003 - 2007			Reihe: 1971 - 2008		
NQ	3.63	27.12.		2.14	30.12.2005		2.14	30.12.2005	
NQ_T	10.0	20.01.					6.11	25.02.1979	
$MJNQ_T$							10.6		
NJMQ							52.7		1972
MQ,Mq,h_A	82.8	30.7	970	65.1	24.1	763	75.9	28.1	890
HJMQ							108		2001
MJHQ							363		
HQ	482	13.07.		432	23.08.2005		626		19.07.1987

NNQ seit 1951: 2.14 30.12.2005 **HHQ seit** 1951: 700 17.09.1960

Berichtsjahr(J)	Überschreitungsdauer der Abflüsse in Tagen									Reihe(R): 2003-2007		
m³/s	Tage(J)	Tage(R)	m³/s	Tage(J)	Tage(R)	m³/s	Tage(J)	Tage(R)	m³/s	Tage(J)	Tage(R)	
10000			500			20.0	348	335.6	1.00			
8000			350	3		16.0	359	349.4	0.80			
6000			250	13	0.4	12.0	364	360.0	0.60			
4000			180	34	6.0	9.00	366	363.8	0.40			
3000			140	67	21.8	7.00		364.8	0.30			
2000			100	114	65.6	5.00		365.2	0.20			
1600			80.0	135	98.4	3.50			0.10			
1200			60.0	153	160.6	2.50			0.06			
900			40.0	260	258.0	1.80			0.03			
700			30.0	309	297.6	1.40			0.00			

ausgewertet nach Erhebungen der Tiroler Wasserkraftwerke-AG
siehe Tabelle Überleitungen u. Speicherungen d. Berichtsjahrs
durch Kraftwerksrückgabe beeinflusst

Nr. 67 Gepatschalm
Fagge

Mst.Nr. 230300 Art: Schreibpegel Einzugsgebiet: 55.0 km²

Monat	I	II	III	IV	V	VI	VII	VIII	IX	X	XI	XII
Tag	Tägliche Abflüsse 2008 in m³/s											
1.	0.28	0.20	0.22	0.18	0.60	6.79	12.7	10.0	8.09	0.96	0.58	0.35
2.	0.27	0.20	0.21	0.19	0.60	6.95	10.2	12.8	7.76	0.91	0.54	0.34
3.	0.27	0.20	0.21	0.20	0.82	6.71	9.93	12.0	6.63	0.88	0.53	0.34
4.	0.27	0.19	0.20	0.19	0.88	7.12	10.2	9.87	8.17	0.83	0.78	0.33
5.	0.27	0.19	0.20	0.20	1.18	6.92	8.56	9.11	7.76	0.82	1.50	0.33
6.	0.26	0.19	0.20	0.19	1.25	7.29	10.7	10.6	7.86	0.86	0.68	0.32
7.	0.26	0.19	0.20	0.19	1.43	7.38	21.3	13.2	7.93	0.90	0.61	0.32
8.	0.26	0.18	0.19	0.20	1.61	7.06	11.2	13.6	6.12	0.87	0.56	0.32
9.	0.25	0.18	0.18	0.21	1.83	6.51	8.62	8.18	5.44	0.82	0.53	0.32
10.	0.25	0.18	0.19	0.26	2.09	6.36	8.49	7.28	6.38	0.79	0.50	0.32
11.	0.25	0.18	0.18	0.37	2.32	6.75	9.18	8.23	7.27	0.78	0.48	0.32
12.	0.25	0.18	0.18	0.37	2.32	6.73	12.8	10.2	7.44	0.75	0.48	0.31
13.	0.24	0.18	0.18	0.28	2.30	5.89	18.3	11.8	6.49	0.79	0.48	0.30
14.	0.24	0.18	0.18	0.28	2.51	3.98	10.5	9.59	5.03	0.95	0.46	0.31
15.	0.23	0.19	0.19	0.27	2.59	3.17	6.76	11.7	3.68	1.00	0.46	0.31
16.	0.23	0.19	0.19	0.25	2.48	2.96	6.34	6.76	2.97	0.98	0.44	0.30
17.	0.22	0.19	0.19	0.26	2.95	3.57	7.00	4.94	2.53	0.88	0.43	0.30
18.	0.21	0.19	0.18	0.33	2.88	3.96	6.88	4.95	2.30	0.75	0.45	0.30
19.	0.21	0.19	0.17	0.36	2.36	4.84	6.43	5.86	2.12	0.72	0.41	0.30
20.	0.21	0.19	0.17	0.39	2.49	5.92	9.13	6.82	1.95	0.70	0.45	0.29
21.	0.21	0.19	0.17	0.43	2.21	7.37	8.49	6.69	1.76	0.70	0.44	0.29
22.	0.21	0.18	0.17	0.37	2.59	9.75	5.51	7.12	1.56	0.70	0.42	0.28
23.	0.21	0.19	0.17	0.31	2.80	12.1	4.02	6.57	1.45	0.69	0.41	0.29
24.	0.20	0.19	0.17	0.30	2.69	13.1	4.04	4.34	1.36	0.64	0.40	0.28
25.	0.21	0.21	0.17	0.29	3.26	14.5	5.33	4.23	1.25	0.60	0.39	0.28
26.	0.21	0.21	0.16	0.31	3.90	15.9	6.19	5.28	1.17	0.59	0.38	0.27
27.	0.21	0.22	0.16	0.45	5.97	13.8	6.27	5.85	1.14	0.57	0.37	0.27
28.	0.20	0.22	0.16	0.68	9.42	11.3	7.77	6.22	1.10	0.57	0.37	0.26
29.	0.20	0.23	0.17	0.70	13.1	11.7	9.19	6.26	1.01	0.79	0.36	0.26
30.	0.20		0.19	0.62	15.0	15.7	10.5	6.45	0.94	0.75	0.36	0.27
31.	0.20		0.19		8.44		11.4	7.29		0.59		0.26
	Extremwerte in m³/s											
am	23.	20.	27.	01.	02.	16.	24.	25.	30.	27.	30.	21.
NQ	0.18	0.17	0.15	0.17	0.50	2.78	3.29	3.35	0.88	0.54	0.35	0.19
HQ	0.28	0.23	0.23	1.00	17.6	18.8	26.1	25.9	13.4	1.27	3.97	0.35
am	01.	28.	01.	28.	30.	26.	07.	07.	13.	29.	05.	01.
	Monatsmittel in m³/s(MQ),l/s.km²(Mq) bzw.Monatssummen in mm (h_A)											
MQ	0.23	0.19	0.18	0.32	3.45	8.07	9.16	8.19	4.22	0.78	0.51	0.30
Mq	4.23	3.51	3.33	5.83	62.7	147	166	149	76.8	14.2	9.24	5.48
h_A	11	9	9	15	168	380	446	399	199	38	24	14

Reihe: 2003-2007 **Mittlere Monatsmittel in m³/s (MQ),l/s.km²(Mq) bzw. -summen in mm (h_A)**

MQ	0.22	0.18	0.20	0.61	2.70	8.37	10.4	7.96	3.59	1.35	0.57	0.30
Mq	4.08	3.32	3.66	11.1	49.0	152	189	145	65.3	24.6	10.4	5.49
h_A	11	8	10	29	131	395	506	387	169	66	27	14

Reihe: 1983-2008 **Mittlere Monatsmittel mit Extremwerten in m³/s**

NQ	0.09	0.07	0.05	0.08	0.16	0.75	1.98	1.94	0.81	0.30	0.21	0.12
NQ_T	0.09	0.07	0.06	0.09	0.21	0.92	2.49	2.23	0.91	0.38	0.21	0.13
MNQ_T	0.17	0.15	0.14	0.18	0.75	2.38	5.31	4.54	1.76	0.62	0.32	0.22
NMQ	0.12	0.10	0.09	0.20	0.47	3.59	6.05	5.17	1.59	0.78	0.27	0.17
MQ	0.19	0.16	0.17	0.39	2.37	6.15	9.96	8.65	3.52	1.25	0.47	0.26
HMQ	0.26	0.22	0.29	1.08	3.85	12.4	13.8	12.8	5.28	2.16	1.01	0.35
MHQ	0.23	0.19	0.29	1.56	7.46	16.6	25.6	24.0	11.2	3.80	1.41	0.38
HQ	0.41	0.25	0.81	4.55	17.6	39.2	48.7	59.2	22.4	8.06	5.64	0.66

Jahreswerte in m³/s (Q),l/s.km²(Mq), mm (h_A)

	Berichtsjahr			Reihe: 2003 - 2007			Reihe: 1983 - 2008		
NQ	0.15	27.03.		0.11	13.03.2004		0.05	22.03.1992	
NQ_T	0.16	27.03.					0.06	23.03.1992	
$MJNQ_T$							0.14		
NJMQ							2.06		1996
MQ,Mq,h_A	2.98	54.2	1713	3.06	55.6	1758	2.82	51.2	1620
HJMQ							3.64		2003
MJHQ							28.3		
HQ	26.1	07.07.		32.1	26.07.2006		59.2	24.08.1987	

NNQ seit 1983: 0.05 22.03.1992 **HHQ seit** 1983: 59.2 24.08.1987

Berichtsjahr(J)	Überschreitungsdauer der Abflüsse in Tagen									Reihe(R): 2003-2007		
m³/s	Tage(J)	Tage(R)	m³/s	Tage(J)	Tage(R)	m³/s	Tage(J)	Tage(R)	m³/s	Tage(J)	Tage(R)	
10000			500			20.0	1	0.2	1.00	150	176.8	
8000			350			16.0	2	2.2	0.80	165	185.6	
6000			250			12.0	16	24.8	0.60	187	197.8	
4000			180			9.00	39	46.6	0.40	213	224.4	
3000			140			7.00	64	61.6	0.30	247	252.4	
2000			100			5.00	99	88.6	0.20	316	321.2	
1600			80.0			3.50	111	104.8	0.10	366	365.2	
1200			60.0			2.50	123	119.2	0.06			
900			40.0			1.80	135	141.4	0.03			
700			30.0			1.40	141	156.8	0.00			

ausgewertet nach Erhebungen der Tiroler Wasserkraftwerke-AG

Abflüsse

Nr. 69 St. Anton am Arlberg-Moos Rosanna

Mst.Nr. 201251 Art: Schreibpegel Einzugsgebiet: 130.6 km²
Ableitungen aus: 33.8 km² E(wirksam): 96.8km²

Monat	I	II	III	IV	V	VI	VII	VIII	IX	X	XI	XII
Tag	Tägliche Abflüsse 2008 in m³/s											
1.	1.44	1.47	2.30	1.75	5.71	17.0	13.2	8.34	3.98	2.44	1.74	1.58
2.	1.56	1.52	2.73	1.74	4.99	17.6	12.1	9.30	3.83	2.36	1.68	1.62
3.	1.59	1.46	2.43	1.48	5.34	17.8	11.4	7.56	3.52	2.48	1.81	1.57
4.	1.55	1.54	2.28	1.36	6.26	18.8	11.8	7.04	3.44	2.05	1.85	1.57
5.	1.58	1.44	2.13	1.30	8.13	16.4	9.72	6.68	3.40	1.93	1.87	1.60
6.	1.50	1.50	2.07	1.28	8.32	16.8	9.88	6.25	2.55	2.41	1.75	1.57
7.	1.57	1.53	2.01	1.28	8.97	17.0	13.7	6.16	3.43	2.87	1.63	1.61
8.	1.56	1.50	1.98	1.19	9.61	14.5	11.4	7.93	3.73	2.57	1.64	1.57
9.	1.50	1.51	1.97	1.26	10.2	13.7	9.51	10.2	3.38	2.45	1.57	1.58
10.	1.48	1.46	1.96	1.19	10.5	14.3	9.08	6.93	3.38	2.37	1.59	1.64
11.	1.42	1.47	1.97	1.47	10.5	14.4	8.98	6.19	3.33	2.15	1.62	1.59
12.	1.49	1.49	2.17	1.79	10.8	13.3	9.50	6.05	3.33	2.13	1.60	1.65
13.	1.40	1.49	2.17	1.49	10.8	13.5	16.2	6.07	3.29	2.12	1.71	1.62
14.	1.48	1.50	2.15	1.55	11.3	11.0	17.2	5.31	6.06	2.10	1.65	1.54
15.	1.49	1.51	2.20	1.68	11.8	9.48	12.3	9.41	5.29	2.09	1.56	1.57
16.	1.48	1.55	2.14	1.45	12.3	8.92	10.6	9.75	4.52	2.41	1.39	1.64
17.	1.53	1.43	2.13	1.40	11.4	10.0	10.7	7.54	4.01	2.83	1.67	1.63
18.	1.52	1.44	2.06	1.53	12.9	11.2	10.5	6.59	3.79	2.22	1.63	1.67
19.	1.49	1.47	2.02	1.91	11.7	12.3	9.23	5.91	3.65	2.08	1.54	1.62
20.	1.37	1.45	2.00	2.09	11.3	14.1	13.4	5.68	2.78	2.05	1.58	1.59
21.	1.56	1.48	2.01	2.53	10.3	15.4	19.3	5.13	2.61	2.02	1.63	1.73
22.	1.55	1.51	1.83	2.76	9.66	16.2	10.7	5.03	3.25	1.99	1.52	1.73
23.	1.53	1.56	1.71	2.75	10.6	19.6	9.13	5.78	2.93	1.96	1.55	1.65
24.	1.47	1.46	1.76	2.69	10.7	19.7	8.01	5.35	2.85	1.93	1.63	1.57
25.	1.46	1.62	1.75	2.59	11.8	17.7	7.42	5.01	2.74	1.89	1.64	1.62
26.	1.45	1.71	1.80	2.34	13.7	17.5	7.48	4.59	2.69	1.87	1.66	1.61
27.	1.44	1.69	1.72	2.79	17.1	14.3	6.88	4.38	2.22	1.85	1.70	1.50
28.	1.50	1.80	1.68	3.98	22.9	12.4	6.79	4.29	2.19	1.78	1.73	1.53
29.	1.51	1.81	1.46	6.06	24.2	12.9	6.48	3.91	2.54	1.83	1.77	1.60
30.	1.48		1.37	5.15	23.5	14.2	7.14	3.29	2.48	1.88	1.55	1.74
31.	1.48		1.57		18.5		7.53	3.37		1.71		1.72
	Extremwerte in m³/s											
am	22.	05.	30.	10.	02.	16.	30.	31.	27.	01.	19.	19.
NQ	1.24	1.28	1.19	0.87	3.28	8.39	5.82	3.26	1.82	1.49	1.23	1.37
HQ	1.88	2.14	3.51	6.85	29.4	34.6	33.1	17.9	7.85	4.66	2.01	1.96
am	07.	29.	02.	28.	29.	23.	21.	01.	01.	02.	21.	19.
	Monatsmittel in m³/s(MQ),l/s.km²(Mq) bzw.Monatssummen in mm (h_A)											
MQ	1.50	1.53	1.98	2.13	11.8	14.7	10.6	6.29	3.37	2.16	1.65	1.61
Mq	15.5	15.8	20.5	22.0	122	152	109	65.0	34.8	22.3	17.0	16.7
h_A	41	40	55	57	327	395	292	174	90	60	44	43

Reihe: 2003-2007 **Mittlere Monatsmittel in m³/s (MQ),l/s.km²(Mq) bzw. -summen in mm (h_A)**

MQ	1.28	0.96	1.30	3.45	8.97	11.0	7.75	7.14	4.45	2.80	1.62	1.26
Mq	13.2	9.96	13.4	35.7	92.6	114	80.1	73.8	45.9	28.9	16.7	13.0
h_A	35	25	36	92	248	294	214	198	119	77	43	34

Reihe: 1971-2008 **Mittlere Monatsmittel mit Extremwerten in m³/s**

NQ	0.31	0.13	0.24	0.32	0.56	3.60	3.08	1.50	0.80	0.68	0.44	0.46
NQ_T	0.42	0.27	0.42	0.48	0.65	3.80	3.24	2.35	1.48	0.96	0.64	0.57
MNQ_T	0.82	0.74	0.77	1.22	4.00	6.97	7.15	4.71	3.03	1.89	1.31	1.01
NMQ	0.51	0.46	0.54	0.76	3.27	7.96	4.69	3.27	2.24	1.15	0.92	0.62
MQ	0.98	0.85	1.17	2.55	9.21	13.0	11.5	7.72	4.86	2.86	1.85	1.27
HMQ	2.50	1.80	2.36	6.15	17.2	19.2	22.7	13.7	7.73	6.29	4.54	2.04
MHQ	2.16	1.71	3.24	7.74	20.9	31.1	31.7	28.8	13.8	7.53	4.68	3.20
HQ	18.0	6.05	21.5	17.2	40.8	60.2	75.0	130	39.3	23.5	18.9	10.6

Jahreswerte in m³/s (Q),l/s.km²(Mq), mm (h_A)

	Berichtsjahr			Reihe: 2003 - 2007			Reihe: 1971 - 2008		
NQ	0.87	10.04.		0.24	10.03.2005		0.13	11.02.1973	
NQ_T	1.19	10.04.					0.27	24.02.1973	
$MJNQ_T$							0.68		
NJMQ							2.96		1972
MQ,Mq,h_A	4.96	51.2	1619	4.35	44.9	1421	4.84	50.0	1582
HJMQ							6.67		1999
MJHQ							41.6		
HQ	34.6	23.06.		130	23.08.2005		130	23.08.2005	
NNQ seit 1966:	0.13	11.02.1973		**HHQ seit** 1966:	130	23.08.2005			

Berichtsjahr(J) Überschreitungsdauer der Abflüsse in Tagen Reihe(R): 2003-2007

m³/s	Tage(J)	Tage(R)	m³/s	Tage(J)	Tage(R)	m³/s	Tage(J)	Tage(R)	m³/s	Tage(J)	Tage(R)
10000			500			20.0	3	2.2	1.00	366	295.2
8000			350			16.0	20	5.6	0.80		325.8
6000			250			12.0	41	20.0	0.60		362.4
4000			180			9.00	79	47.2	0.40		365.2
3000			140			7.00	94	81.6	0.30		
2000			100			5.00	120	120.6	0.20		
1600			80.0		0.2	3.50	134	152.6	0.10		
1200			60.0		0.2	2.50	163	190.0	0.06		
900			40.0		0.2	1.80	222	236.2	0.03		
700			30.0		0.4	1.40	356	271.2	0.00		

ausgewertet nach Erhebungen der Vorarlberger Illwerke-AG
siehe Tabelle Überleitungen u. Speicherungen d. Berichtsjahrs
durch Kraftwerksbetrieb beeinflusst
Im Jän nach ergänzten Wasserständen ermittelt

Nr. 70 Strengen Rosanna

Mst.Nr. 201277 Art: Schreibpegel Einzugsgebiet: 271.3 km²
Ableitungen aus: 33.8 km² E(wirksam): 237.5 km²

Monat	I	II	III	IV	V	VI	VII	VIII	IX	X	XI	XII
Tag	Tägliche Abflüsse 2008 in m³/s											
1.	3.25	2.96	6.38	4.08	10.5	35.5	23.4	15.2	8.82	6.16	4.59	4.07
2.	3.24	2.99	7.16	4.30	9.81	35.7	22.1	17.1	8.52	5.87	4.49	4.04
3.	3.36	2.81	6.46	3.80	10.6	36.8	20.3	14.5	7.96	6.45	4.60	3.93
4.	3.42	2.91	5.82	3.54	12.6	36.5	20.8	13.7	7.80	5.63	4.70	3.85
5.	3.46	2.85	5.01	3.38	14.8	32.0	17.2	13.3	7.62	5.39	4.68	4.01
6.	3.46	2.93	4.20	3.40	15.2	32.1	16.8	12.5	6.81	5.88	4.50	3.95
7.	3.57	2.95	4.09	3.29	16.1	33.6	23.2	12.2	8.12	6.53	4.20	4.01
8.	3.45	2.74	4.01	3.13	17.4	28.6	19.7	14.5	8.01	6.17	4.19	3.75
9.	3.31	2.83	3.92	3.26	18.7	26.2	16.6	19.4	7.36	5.88	4.16	3.78
10.	3.37	2.80	3.92	3.56	19.7	26.7	15.8	14.7	7.37	5.73	4.17	3.97
11.	3.31	2.78	3.91	4.47	20.2	27.0	15.4	13.4	7.40	5.40	4.26	3.90
12.	3.38	2.80	5.29	4.99	20.3	24.9	16.1	12.9	7.41	5.27	4.32	3.98
13.	3.28	2.80	5.50	4.34	20.7	25.1	27.3	13.0	7.75	5.23	4.44	3.88
14.	3.36	2.85	5.54	4.33	21.2	20.9	32.9	11.8	12.9	5.29	4.32	3.74
15.	3.31	2.89	5.62	4.34	22.3	18.3	23.5	17.7	11.1	5.29	4.15	3.85
16.	3.31	2.86	5.67	3.99	23.2	17.1	19.9	18.9	9.83	5.62	3.90	3.94
17.	3.41	2.76	5.49	3.84	22.6	18.7	19.1	15.1	9.05	6.80	4.11	3.89
18.	3.31	2.80	5.09	4.16	25.7	20.3	18.3	13.4	8.54	5.59	3.98	3.91
19.	3.32	2.89	4.68	4.94	23.6	22.2	16.2	12.4	8.32	5.37	3.99	3.69
20.	3.14	2.86	4.57	5.41	22.3	25.6	21.2	11.8	7.36	5.24	3.99	3.54
21.	3.26	2.94	4.64	6.44	20.3	28.3	33.3	11.0	6.99	5.14	4.44	4.17
22.	3.45	2.98	4.47	7.16	19.0	30.3	21.5	10.7	7.38	5.05	4.15	3.94
23.	3.19	3.13	4.15	6.82	20.6	35.3	17.9	11.4	7.08	4.98	4.02	3.75
24.	3.11	3.35	4.12	6.97	21.6	36.5	15.8	11.3	6.84	4.94	4.24	3.57
25.	3.11	3.61	4.02	7.18	23.7	32.8	14.7	10.4	6.68	4.90	4.28	3.59
26.	3.05	3.76	4.07	6.37	26.2	32.7	14.3	9.75	6.53	4.86	4.23	3.45
27.	2.97	4.02	3.88	7.00	33.4	27.2	13.8	9.38	6.00	4.83	4.18	3.21
28.	3.02	4.07	3.87	8.79	43.6	23.5	13.6	9.07	5.79	4.76	4.26	3.16
29.	3.05	4.25	3.72	11.9	46.8	23.5	13.0	8.66	6.08	4.89	4.32	3.42
30.	3.07		3.67	10.3	45.2	25.3	13.9	7.98	6.00	5.28	4.07	3.54
31.	3.04		3.99		38.0		14.7	8.02		4.65		3.51
	Extremwerte in m³/s											
am	02.	08.	30.	08.	02.	16.	30.	31.	30.	31.	26.	19.
NQ	2.68	2.36	3.28	2.71	8.54	16.6	12.3	7.64	4.91	4.52	3.40	2.65
HQ	4.00	5.03	8.49	13.4	57.5	58.6	52.8	27.9	16.1	8.71	5.35	4.54
am	07.	29.	01.	28.	29.	23.	13.	01.	14.	17.	03.	19.
	Monatsmittel in m³/s(MQ),l/s.km²(Mq) bzw.Monatssummen in mm (h_A)											
MQ	3.27	3.07	4.74	5.31	22.8	28.0	19.1	12.8	7.78	5.45	4.27	3.77
Mq	13.8	12.9	20.0	22.4	95.9	118	80.4	53.7	32.8	23.0	18.0	15.9
h_A	37	32	53	58	257	305	215	144	85	62	47	41

Reihe: 2003-2007 **Mittlere Monatsmittel in m³/s (MQ),l/s.km²(Mq) bzw. -summen in mm (h_A)**

MQ	2.95	2.48	3.62	7.70	17.4	20.5	14.0	12.1	8.79	6.33	4.01	3.11
Mq	12.4	10.4	15.2	32.4	73.3	86.2	58.9	50.8	37.0	26.6	16.9	13.1
h_A	33	26	41	84	196	223	158	136	96	71	44	34

Reihe: 1971-2008 **Mittlere Monatsmittel mit Extremwerten in m³/s**

NQ	1.35	1.08	1.03	1.80	2.24	8.70	6.37	4.02	3.58	2.70	1.30	0.92
NQ_T	1.65	1.44	1.45	1.99	2.42	9.00	6.69	4.77	3.65	2.90	1.64	1.63
MNQ_T	2.30	2.13	2.35	3.58	8.39	14.4	13.5	9.36	6.57	4.66	3.41	2.63
NMQ	1.85	1.69	1.78	2.76	5.92	14.6	8.41	6.38	4.84	3.30	2.38	1.83
MQ	2.66	2.44	3.44	6.17	17.1	23.4	20.1	14.1	9.57	6.41	4.51	3.31
HMQ	4.01	3.77	6.13	13.0	27.7	37.6	36.2	23.7	14.0	13.1	10.8	5.11
MHQ	4.51	4.23	7.28	14.2	35.1	45.6	43.9	40.4	21.2	13.4	9.06	7.18
HQ	22.5	25.1	34.2	25.4	106	77.6	83.9	186	55.1	42.0	33.8	18.0

Jahreswerte in m³/s (Q),l/s.km²(Mq), mm (h_A)

	Berichtsjahr			Reihe: 2003 - 2007			Reihe: 1971 - 2008		
NQ	2.36	08.02.		0.92	17.12.2005		0.92	17.12.2005	
NQ_T	2.74	08.02.					1.44	24.02.1996	
$MJNQ_T$							2.02		
NJMQ							6.22		1972
MQ,Mq,h_A	10.0	42.3	1337	8.60	36.2	1145	9.47	39.9	1261
HJMQ							12.1		1999
MJHQ							58.7		
HQ	58.6	23.06.		186	23.08.2005		186	23.08.2005	
NNQ seit 1966:	0.92	17.12.2005		**HHQ seit** 1966:	186	23.08.2005			

Berichtsjahr(J) Überschreitungsdauer der Abflüsse in Tagen Reihe(R): 2003-2007

m³/s	Tage(J)	Tage(R)	m³/s	Tage(J)	Tage(R)	m³/s	Tage(J)	Tage(R)	m³/s	Tage(J)	Tage(R)
10000			500			20.0	58	29.2	1.00		
8000			350			16.0	80	50.0	0.80		
6000			250			12.0	108	91.6	0.60		
4000			180			9.00	126	126.8	0.40		
3000			140			7.00	151	159.0	0.30		
2000			100		0.2	5.00	199	209.2	0.20		
1600			80.0		0.2	3.50	303	268.6	0.10		
1200			60.0		0.6	2.50	366	317.6	0.06		
900			40.0	3	2.0	1.80		359.4	0.03		
700			30.0	19	5.0	1.40		365.2	0.00		

ausgewertet nach Erhebungen der Vorarlberger Illwerke-AG
siehe Tabelle Überleitungen u. Speicherungen d. Berichtsjahrs
durch Kraftwerksbetrieb beeinflusst
Im Jän,Nov nach ergänzten Wasserständen ermittelt

Abflüsse

Nr. 71 Galtür-Au
Trisanna

Mst.Nr. 201210 Art: Schreibpegel Einzugsgebiet: 97.6 km²
Ableitungen aus: 66.2 km² E(wirksam): 31.4km²

Monat	I	II	III	IV	V	VI	VII	VIII	IX	X	XI	XII
Tag	Tägliche Abflüsse 2008 in m³/s											
1.	0.35	0.24	0.56	0.48	2.97	7.06	2.93	1.45	0.80	0.62	0.41	0.35
2.	0.35	0.24	0.57	0.57	2.84	6.10	2.24	1.89	0.78	0.62	0.41	0.35
3.	0.35	0.24	0.53	0.52	3.00	6.52	2.05	1.25	0.71	0.59	0.40	0.35
4.	0.35	0.24	0.53	0.48	3.35	7.32	2.07	1.11	0.63	0.55	0.43	0.35
5.	0.35	0.22	0.49	0.43	4.07	5.33	2.01	1.03	0.55	0.53	0.40	0.35
6.	0.35	0.23	0.45	0.43	4.51	5.81	1.95	0.92	0.55	0.57	0.37	0.32
7.	0.30	0.23	0.43	0.43	4.32	6.93	10.5	0.92	0.71	0.59	0.35	0.30
8.	0.30	0.19	0.41	0.43	4.65	4.74	6.98	1.64	0.66	0.55	0.35	0.30
9.	0.35	0.19	0.37	0.43	5.06	3.99	1.92	2.40	0.62	0.55	0.35	0.30
10.	0.33	0.19	0.38	0.48	5.52	3.63	1.66	1.57	0.65	0.52	0.35	0.30
11.	0.29	0.19	0.38	0.69	5.97	3.48	1.48	1.49	0.67	0.48	0.35	0.30
12.	0.29	0.19	0.47	0.82	6.10	3.05	1.53	1.28	0.62	0.48	0.35	0.30
13.	0.29	0.19	0.48	0.80	5.72	3.26	7.61	1.20	0.83	0.48	0.35	0.30
14.	0.29	0.19	0.48	0.80	5.58	2.40	7.08	1.07	1.74	0.48	0.33	0.30
15.	0.29	0.19	0.51	0.80	5.61	2.26	4.80	2.08	1.63	0.48	0.32	0.30
16.	0.29	0.19	0.51	0.71	5.96	2.11	3.52	2.84	1.49	0.49	0.30	0.30
17.	0.29	0.19	0.48	0.62	5.99	2.11	3.00	1.73	1.31	0.51	0.31	0.30
18.	0.29	0.19	0.43	0.72	6.79	2.20	2.88	1.64	1.16	0.48	0.30	0.30
19.	0.29	0.19	0.43	0.80	5.35	2.59	2.17	1.48	1.06	0.43	0.35	0.30
20.	0.29	0.19	0.43	0.89	4.95	2.99	2.16	1.45	0.96	0.43	0.41	0.30
21.	0.29	0.19	0.43	1.14	4.06	3.17	5.94	1.27	0.91	0.44	0.40	0.30
22.	0.29	0.19	0.42	1.23	3.47	4.60	2.89	1.16	0.89	0.44	0.41	0.30
23.	0.29	0.19	0.39	1.05	3.84	6.01	2.28	1.21	0.85	0.43	0.63	0.30
24.	0.24	0.19	0.36	1.06	4.05	6.37	1.90	1.26	0.79	0.42	0.46	0.30
25.	0.24	0.19	0.32	1.04	4.80	5.50	1.71	1.06	0.84	0.41	0.41	0.30
26.	0.24	0.19	0.40	1.08	5.92	5.51	1.62	0.95	0.77	0.40	0.37	0.30
27.	0.24	0.26	0.35	1.25	8.48	3.79	1.52	0.89	0.71	0.39	0.35	0.30
28.	0.24	0.39	0.33	2.12	12.9	2.13	1.42	0.89	0.71	0.41	0.35	0.30
29.	0.24	0.46	0.33	3.13	12.8	2.15	1.19	0.85	0.66	0.45	0.35	0.30
30.	0.25		0.35	2.96	13.2	2.45	1.35	0.79	0.62	0.45	0.35	0.30
31.	0.25		0.41		9.04		1.21	0.77		0.41		0.30
	Extremwerte in m³/s											
am	24.	05.	25.	10.	02.	21.	29.	31.	04.	28.	22.	26.
NQ	0.24	0.19	0.29	0.29	2.69	1.81	1.10	0.71	0.55	0.38	0.25	0.25
HQ	0.35	0.51	0.69	4.97	18.5	9.96	20.4	4.49	2.27	0.71	0.79	0.35
am	01.	29.	01.	29.	30.	04.	07.	01.	14.	16.	23.	06.
	Monatsmittel in m³/s(MQ),l/s.km²(Mq) bzw.Monatssummen in mm (h_A)											
MQ	0.29	0.22	0.43	0.94	5.83	4.19	3.02	1.34	0.86	0.49	0.38	0.31
Mq	9.37	6.92	13.8	30.1	186	133	96.2	42.7	27.5	15.5	12.0	9.86
h_A	25	17	37	78	498	345	258	114	71	41	31	26

Reihe: 2003-2007 **Mittlere Monatsmittel in m³/s (MQ),l/s.km²(Mq) bzw. -summen in mm (h_A)**

MQ	0.36	0.31	0.53	1.49	3.24	3.42	2.00	2.43	1.29	0.85	0.56	0.40
Mq	11.5	9.93	17.0	47.3	103	109	63.8	77.4	41.1	27.1	17.7	12.7
h_A	31	25	46	123	276	282	171	207	106	73	46	33

Reihe: 1971-2008 **Mittlere Monatsmittel mit Extremwerten in m³/s**

NQ	0.07	0.06	0.10	0.20	0.26	0.64	0.62	0.40	0.24	0.23	0.20	0.14
NQ_T	0.12	0.13	0.12	0.22	0.54	0.71	0.72	0.45	0.37	0.23	0.20	0.17
MNQ_T	0.26	0.24	0.27	0.51	1.38	1.66	1.50	0.96	0.70	0.57	0.43	0.33
NMQ	0.17	0.15	0.15	0.42	1.03	1.60	1.33	0.78	0.52	0.36	0.23	0.20
MQ	0.32	0.29	0.44	1.05	3.28	3.72	3.15	1.96	1.19	0.84	0.58	0.41
HMQ	0.63	0.49	0.87	2.56	7.20	7.22	12.4	6.26	2.44	2.02	1.49	0.84
MHQ	0.55	0.60	1.14	3.18	10.1	14.2	15.4	15.4	5.39	2.95	1.46	0.74
HQ	4.20	8.91	5.28	9.69	21.5	35.2	49.1	128	31.2	12.7	12.0	1.92

Jahreswerte in m³/s (Q),l/s.km²(Mq), mm (h_J)

	Berichtsjahr			Reihe: 2003 - 2007			Reihe: 1971 - 2008		
NQ	0.19	05.02.		0.06	13.02.2003		0.06	13.02.2003	
NQ_T	0.19	09.02.					0.12	10.03.1971	
$MJNQ_T$							0.22		
NJMQ							0.79		1971
MQ,Mq,h_A	1.53	48.8	1542	1.41	45.0	1423	1.44	45.9	1453
HJMQ							2.44		1987
MJHQ							24.1		
HQ	20.4	07.07.		128	23.08.2005		128	23.08.2005	

NNQ seit 1966: 0.06 13.02.2003 **HHQ seit** 1966: 128 23.08.2005

Berichtsjahr(J) Überschreitungsdauer der Abflüsse in Tagen Reihe(R): 2003-2007

m³/s	Tage(J)	Tage(R)	m³/s	Tage(J)	Tage(R)	m³/s	Tage(J)	Tage(R)	m³/s	Tage(J)	Tage(R)
10000			500			20.0		0.4	1.00	131	156.2
8000			350			16.0		0.8	0.80	150	187.4
6000			250			12.0	3	2.8	0.60	174	225.8
4000			180			9.00	5	4.2	0.40	246	279.0
3000			140			7.00	10	6.0	0.30	318	319.0
2000			100			5.00	33	12.8	0.20	347	357.0
1600			80.0			3.50	49	28.4	0.10	366	365.2
1200			60.0		0.2	2.50	67	46.8	0.06		
900			40.0		0.2	1.80	89	76.4	0.03		
700			30.0		0.2	1.40	107	109.2	0.00		

ausgewertet nach Erhebungen der Vorarlberger Illwerke-AG
siehe Tabelle Überleitungen u. Speicherungen d. Berichtsjahrs
Im Aug,Okt nach ergänzten Wasserständen ermittelt

Nr. 72 See i. P.
Trisanna

Mst.Nr. 201236 Art: Schreibpegel Einzugsgebiet: 385.4 km²
Ableitungen aus: 130.0 km² E(wirksam): 255.4 km²

Monat	I	II	III	IV	V	VI	VII	VIII	IX	X	XI	XII
Tag	Tägliche Abflüsse 2008 in m³/s											
1.	2.84	2.31	4.41	3.05	11.2	34.6	19.9	12.0	8.09	5.76	4.97	3.56
2.	2.15	2.31	5.26	3.63	10.1	35.8	18.6	16.3	7.64	5.72	4.86	3.40
3.	2.41	2.35	4.79	3.54	10.5	39.8	17.0	13.5	7.20	6.69	4.75	3.23
4.	2.90	2.38	4.74	3.18	12.1	44.0	17.3	13.3	7.12	5.90	4.95	3.31
5.	2.76	2.21	4.20	3.03	14.0	34.8	14.3	12.7	6.78	5.82	4.92	3.39
6.	2.69	2.30	3.74	3.08	14.6	39.7	13.3	11.6	6.28	6.06	4.66	3.32
7.	2.72	2.21	3.64	3.04	15.0	43.5	41.0	11.5	8.63	6.25	4.53	3.23
8.	2.60	2.16	3.40	2.87	16.4	33.3	25.4	14.7	7.79	5.94	4.45	2.97
9.	2.55	2.23	3.12	2.90	18.0	28.0	15.6	18.8	6.95	5.67	4.33	2.98
10.	2.52	2.29	3.07	3.04	19.5	25.7	13.2	14.9	7.09	5.62	4.27	3.19
11.	2.49	2.24	3.12	4.11	20.8	26.1	12.6	13.4	7.14	5.47	4.17	3.05
12.	2.50	2.23	4.11	5.08	20.5	24.2	13.7	12.5	7.17	5.33	4.36	3.00
13.	2.45	2.25	4.10	4.27	19.7	24.5	31.3	12.3	7.44	5.23	4.39	3.06
14.	2.44	2.25	3.85	4.36	19.9	19.6	35.3	11.2	12.4	5.26	4.16	3.06
15.	2.38	2.31	3.74	4.44	20.3	16.5	25.0	16.6	10.9	5.20	4.09	3.04
16.	2.39	2.27	4.18	4.05	21.4	14.5	20.7	18.8	9.28	5.34	4.10	2.98
17.	2.40	2.20	4.14	3.92	22.2	14.5	19.1	15.2	8.45	5.72	4.10	2.91
18.	2.30	2.30	3.85	4.01	25.8	15.5	17.3	13.6	7.71	5.20	3.80	2.87
19.	2.31	2.37	3.62	4.72	21.6	18.3	14.6	12.4	7.35	5.02	3.91	2.91
20.	2.32	2.36	3.51	5.23	20.4	22.1	17.7	12.4	6.95	4.85	3.83	3.02
21.	2.39	2.36	3.51	6.69	18.3	25.6	28.1	10.9	6.97	4.76	4.25	3.61
22.	2.54	2.26	3.29	7.84	17.6	28.8	19.1	10.2	6.72	4.75	3.43	3.27
23.	2.37	2.29	3.26	6.94	18.7	32.0	16.0	11.2	6.24	4.60	3.82	3.07
24.	2.48	2.55	3.05	6.76	19.9	33.6	13.4	10.8	6.39	4.51	4.16	2.99
25.	2.37	2.82	3.03	6.93	22.4	30.4	11.9	9.70	6.45	4.43	3.88	2.90
26.	2.40	2.96	2.87	6.41	27.8	31.5	11.8	8.98	6.20	4.39	3.59	2.58
27.	2.39	3.21	2.73	6.83	37.9	25.5	10.8	8.25	5.98	4.33	3.45	2.02
28.	2.28	3.21	2.60	8.65	62.7	20.4	10.6	8.10	5.78	5.52	3.76	2.04
29.	2.34	3.34	2.60	11.9	67.3	19.0	10.2	7.75	5.67	5.62	3.72	2.49
30.	2.35		2.62	10.9	68.3	21.5	10.7	7.30	5.64	6.34	3.61	2.58
31.	2.29		2.74		45.1		11.6	7.60		5.08		2.63
	Extremwerte in m³/s											
am	03.	03.	30.	10.	03.	17.	30.	31.	06.	27.	22.	28.
NQ	1.47	1.66	1.78	2.24	7.94	12.8	7.06	4.93	4.74	4.29	3.21	1.80
HQ	3.23	3.75	5.48	12.7	84.4	50.9	70.5	23.0	15.1	7.96	5.37	3.69
am	03.	29.	02.	30.	28.	04.	07.	09.	14.	30.	05.	21.
	Monatsmittel in m³/s(MQ),l/s.km²(Mq) bzw.Monatssummen in mm (h_A)											
MQ	2.46	2.43	3.58	5.18	24.5	27.4	18.0	12.2	7.35	5.37	4.18	2.99
Mq	9.64	9.52	14.0	20.3	96.0	107	70.3	47.8	28.8	21.0	16.3	11.7
h_A	26	24	38	53	257	279	188	128	75	56	42	30

Reihe: 2003-2007 **Mittlere Monatsmittel in m³/s (MQ),l/s.km²(Mq) bzw. -summen in mm (h_A)**

MQ	2.81	2.44	3.20	6.31	16.7	19.6	11.7	11.0	7.57	5.87	3.95	2.86
Mq	11.0	9.54	12.5	24.7	65.4	76.9	45.8	43.3	29.6	23.0	15.5	11.2
h_A	29	24	34	64	175	199	123	116	77	62	40	29

Reihe: 1971-2008 **Mittlere Monatsmittel mit Extremwerten in m³/s**

NQ	0.82	0.33	0.22	0.80	3.05	6.80	4.74	3.58	3.40	2.70	1.45	1.19
NQ_T	1.33	1.00	1.09	1.83	3.17	7.00	5.76	4.15	3.45	2.70	1.74	1.48
MNQ_T	1.99	1.81	2.05	3.30	7.97	12.6	11.2	7.65	5.76	4.44	3.27	2.35
NMQ	1.54	1.39	1.69	2.68	5.44	12.7	7.73	5.58	4.54	3.23	2.54	1.84
MQ	2.39	2.17	3.15	5.74	16.8	23.4	18.6	11.9	8.23	5.94	4.24	3.02
HMQ	3.64	3.44	5.47	12.7	34.8	36.0	42.2	20.8	13.6	11.0	9.87	5.02
MHQ	3.87	4.02	6.54	12.6	39.9	55.4	49.9	42.8	19.1	11.8	7.69	5.70
HQ	19.2	31.8	24.9	26.4	87.7	141	128	282	46.9	35.7	35.1	30.6

Jahreswerte in m³/s (Q),l/s.km²(Mq), mm (h_J)

	Berichtsjahr			Reihe: 2003 - 2007			Reihe: 1971 - 2008		
NQ	1.47	03.01.		1.32	10.03.2004		0.22	13.03.1988	
NQ_T	2.02	27.12.					1.00	10.02.1984	
$MJNQ_T$							1.72		
NJMQ							5.66		1971
MQ,Mq,h_A	9.66	37.8	1196	7.85	30.7	972	8.84	34.6	1094
HJMQ							11.9		1999
MJHQ							74.0		
HQ	84.4	28.05.		282	23.08.2005		282	23.08.2005	

NNQ seit 1951: 0.22 13.03.1988 **HHQ seit** 1951: 282 23.08.2005

Berichtsjahr(J) Überschreitungsdauer der Abflüsse in Tagen Reihe(R): 2003-2007

m³/s	Tage(J)	Tage(R)	m³/s	Tage(J)	Tage(R)	m³/s	Tage(J)	Tage(R)	m³/s	Tage(J)	Tage(R)
10000			500			20.0	45	24.0	1.00		
8000			350			16.0	71	37.2	0.80		
6000			250			12.0	100	65.0	0.60		
4000			180		0.2	9.00	122	103.2	0.40		
3000			140		0.2	7.00	143	136.6	0.30		
2000			100		0.2	5.00	189	194.4	0.20		
1600			80.0		0.2	3.50	253	248.2	0.10		
1200			60.0	3	0.6	2.50	319	318.2	0.06		
900			40.0	7	2.6	1.80	366	364.6	0.03		
700			30.0	20	6.6	1.40		365.2	0.00		

ausgewertet nach Erhebungen der Vorarlberger Illwerke-AG
siehe Tabelle Überleitungen u. Speicherungen d. Berichtsjahrs

Abflüsse

Nr. 73 Landeck-Bruggen
Sanna

Mst.Nr. 202036 Art: Schreibpegel Einzugsgebiet: 727.0 km²

Ableitungen aus: 163.8 km² E(wirksam): 563.2 km²

Monat	I	II	III	IV	V	VI	VII	VIII	IX	X	XI	XII
Tag	Tägliche Abflüsse 2008 in m³/s											
1.	6.78	6.60	15.3	9.86	28.5	80.3	50.5	31.5	18.6	13.8	10.8	8.11
2.	6.88	6.67	18.2	10.5	26.4	82.1	48.0	37.7	19.2	13.2	10.6	7.86
3.	6.89	6.12	16.0	9.76	27.8	85.3	43.5	31.4	17.5	14.8	10.5	7.58
4.	6.95	6.58	14.0	9.06	31.7	89.3	44.0	29.3	16.9	12.9	10.9	7.47
5.	6.94	6.47	11.6	8.74	34.8	74.2	37.7	27.8	16.5	12.4	10.8	7.77
6.	7.14	6.61	9.90	8.83	35.3	79.4	36.1	26.4	15.1	13.3	10.4	7.67
7.	7.05	6.82	9.73	8.59	36.0	86.9	69.9	26.4	18.8	14.7	9.91	7.73
8.	6.88	6.03	9.58	8.22	38.7	71.4	52.5	30.8	17.9	13.8	9.75	7.15
9.	6.49	6.14	9.21	8.64	47.6	64.7	38.7	40.5	16.0	13.1	9.45	7.12
10.	6.56	6.21	9.03	9.46	48.8	62.7	35.4	31.2	16.1	12.8	9.29	7.66
11.	6.46	6.10	8.82	11.6	50.7	63.4	34.4	28.4	16.5	12.3	9.25	7.42
12.	6.64	6.10	11.8	13.1	50.4	58.4	35.6	27.0	16.2	11.9	9.46	7.50
13.	6.49	6.08	11.6	11.4	49.4	58.8	64.0	26.7	17.6	11.8	9.82	7.35
14.	6.45	6.16	11.1	11.5	50.5	47.0	76.9	24.5	30.1	12.0	9.28	7.24
15.	6.37	6.30	11.6	11.4	52.2	40.6	56.8	36.2	25.3	11.7	9.03	7.31
16.	6.47	6.22	11.8	10.8	54.3	37.2	46.5	41.0	21.9	12.0	8.82	7.40
17.	6.70	5.83	11.7	10.6	53.4	39.2	43.8	32.7	20.7	14.1	9.05	7.32
18.	6.47	5.96	10.9	11.3	58.1	42.5	41.8	29.3	19.5	12.2	8.53	7.21
19.	6.68	6.21	10.1	12.9	51.0	48.9	37.3	26.7	18.9	11.6	8.57	7.14
20.	6.41	6.32	9.87	14.2	48.1	57.3	44.0	25.9	17.1	11.3	8.51	7.31
21.	6.52	6.56	9.75	16.3	43.1	65.5	70.8	23.9	16.3	11.1	8.50	9.33
22.	6.62	6.66	9.62	18.5	40.7	71.0	47.5	23.0	16.5	11.0	8.42	8.39
23.	6.60	7.05	8.99	17.5	45.6	78.5	40.0	23.9	16.0	10.9	8.52	7.91
24.	6.50	7.89	8.87	17.3	48.5	82.5	35.1	23.8	15.5	10.7	8.97	7.53
25.	6.71	8.85	8.53	17.6	57.3	75.2	32.5	21.5	15.2	10.6	8.63	7.50
26.	6.41	9.19	8.48	16.1	69.0	76.3	31.7	20.4	14.8	10.4	8.30	7.03
27.	6.39	10.2	8.30	18.6	86.4	63.7	29.9	19.5	13.9	10.3	8.19	6.28
28.	6.61	10.2	8.39	24.3	124	52.3	29.7	18.9	13.5	11.2	8.30	6.15
29.	6.69	10.5	8.40	30.9	131	50.9	28.8	17.9	13.6	11.5	8.51	6.48
30.	6.84		8.47	28.1	128	56.1	30.0	16.9	13.4	13.3	8.18	6.82
31.	6.78		9.17		92.7		33.0	16.9		10.8		6.78
	Extremwerte in m³/s											
am	24.	14.	31.	08.	02.	17.	30.	31.	30.	27.	26.	28.
NQ	5.56	4.28	5.18	6.75	24.6	35.3	27.0	16.3	12.0	9.58	6.41	5.60
HQ	7.57	12.2	22.5	35.9	157	116	126	50.4	37.5	19.2	12.9	9.78
am	24.	29.	02.	28.	29.	23.	13.	01.	14.	17.	04.	21.
	Monatsmittel in m³/s(MQ),l/s.km²(Mq) bzw.Monatssummen in mm (h_A)											
MQ	6.66	6.99	10.6	13.9	56.1	64.7	43.4	27.0	17.5	12.2	9.24	7.40
Mq	11.8	12.4	18.8	24.6	99.7	115	77.1	48.0	31.1	21.6	16.4	13.1
h_A	32	31	50	64	267	298	207	129	81	58	43	34
Reihe: 2003-2007	Mittlere Monatsmittel in m³/s (MQ),l/s.km²(Mq) bzw. -summen in mm (h_A)											
MQ	6.94	5.69	7.77	15.4	38.8	44.7	29.0	26.7	18.9	13.7	9.09	7.11
Mq	12.3	10.1	13.8	27.4	68.8	79.4	51.5	47.3	33.6	24.2	16.1	12.6
h_A	33	25	37	71	184	206	138	127	87	65	42	33
Reihe: 1971-2008	Mittlere Monatsmittel mit Extremwerten in m³/s											
NQ	2.01	1.81	2.30	2.91	6.00	15.4	8.99	7.63	4.65	4.38	3.25	2.51
NQ_T	3.14	2.99	3.15	4.49	6.11	17.5	14.7	10.1	7.59	6.02	4.55	3.51
MNQ_T	4.92	4.57	5.11	7.68	18.1	29.2	26.8	18.3	13.5	10.1	7.49	5.70
NMQ	3.66	3.21	4.02	5.70	12.9	31.3	18.2	13.6	10.1	6.94	5.56	4.80
MQ	5.74	5.31	7.58	13.1	37.2	51.0	41.9	28.2	19.2	13.5	9.72	7.16
HMQ	9.39	8.25	14.0	27.2	73.8	80.4	86.1	48.2	28.5	25.9	23.7	11.5
MHQ	9.77	9.41	16.2	28.8	79.9	110	99.8	89.0	42.9	26.3	19.2	14.1
HQ	48.2	62.1	87.5	59.1	172	230	230	491	119	69.3	89.5	36.1

Jahreswerte in m³/s (Q),l/s.km²(Mq), mm (h_J)

	Berichtsjahr			Reihe: 2003 - 2007			Reihe: 1971 - 2008		
NQ	4.28	14.02.		3.36	02.03.2005		1.81	07.02.1972	
NQ_T	5.83	17.02.					2.99	16.02.1972	
$MJNQ_T$							4.42		
NJMQ							12.5		1972
MQ,Mq,h_A	23.0	40.9	1293	18.7	33.2	1049	20.0	35.6	1125
HJMQ							27.4		1999
MJHQ							144		
HQ	157	29.05.		491	23.08.2005		491	23.08.2005	

NNQ seit 1971: 1.81 07.02.1972 **HHQ seit** 1971: 491 23.08.2005

Berichtsjahr(J) Überschreitungsdauer der Abflüsse in Tagen Reihe(R): 2003-2007

m³/s	Tage(J)	Tage(R)	m³/s	Tage(J)	Tage(R)	m³/s	Tage(J)	Tage(R)	m³/s	Tage(J)	Tage(R)
10000			500			20.0	125	116.6	1.00		
8000			350			16.0	157	148.8	0.80		
6000			250		0.2	12.0	186	191.2	0.60		
4000			180		0.2	9.00	252	236.4	0.40		
3000			140		0.2	7.00	310	282.2	0.30		
2000			100	3	2.0	5.00	366	351.2	0.20		
1600			80.0	11	3.8	3.50		365.2	0.10		
1200			60.0	28	8.2	2.50			0.06		
900			40.0	69	34.8	1.80			0.03		
700			30.0	97	64.8	1.40			0.00		

ausgewertet nach Erhebungen d. Vbg. Illwerke-AG u. d. HD Tirol
siehe Tabelle Überleitungen u. Speicherungen d. Berichtsjahrs
durch Kraftwerksbetrieb beeinflusst
Im Dez durch Eis beeinflusst
Im Jän,Feb,Apr,Jun,Sep,Nov,Dez nach erg.Wasserständen erm.

Nr. 75 Nassereith (Wiesenmühle)
Gurglbach

Mst.Nr. 202101 Art: Schreibpegel Einzugsgebiet: 78.3 km²

Monat	I	II	III	IV	V	VI	VII	VIII	IX	X	XI	XII
Tag	Tägliche Abflüsse 2008 in m³/s											
1.	1.13	0.96	1.32	1.10	3.48	4.76	2.99	2.71	2.18	1.35	1.19	0.99
2.	1.08	0.95	1.44	1.19	3.09	4.71	3.00	2.80	2.14	1.33	1.15	0.98
3.	1.09	0.95	1.31	1.13	3.15	4.42	2.99	2.68	2.08	1.50	1.12	1.00
4.	1.11	0.93	1.18	1.04	3.41	4.13	2.95	2.66	2.05	1.39	1.12	0.99
5.	1.11	0.92	1.09	1.01	3.59	4.03	2.76	2.64	2.02	1.37	1.10	0.98
6.	1.15	0.94	1.04	1.04	3.64	3.99	2.82	2.60	1.99	1.35	1.10	0.97
7.	1.15	0.92	1.03	0.99	3.75	4.13	3.17	2.58	2.03	1.39	1.10	0.96
8.	1.12	0.90	1.03	1.00	3.94	3.87	2.99	2.81	2.01	1.32	1.12	0.97
9.	1.12	0.90	1.03	1.03	4.11	3.68	2.77	3.20	1.97	1.27	1.13	0.97
10.	1.10	0.89	1.04	1.29	4.53	3.86	2.73	2.72	1.94	1.25	1.11	0.95
11.	1.11	0.88	1.04	1.65	4.55	4.18	2.74	2.63	1.97	1.24	1.11	0.95
12.	1.11	0.88	1.23	1.68	4.40	4.14	2.85	2.58	1.96	1.23	1.10	0.94
13.	1.10	0.87	1.20	1.42	4.27	3.98	3.25	2.58	1.97	1.23	1.10	0.94
14.	1.09	0.87	1.09	1.38	4.15	3.63	3.82	2.51	2.31	1.20	1.08	0.96
15.	1.07	0.87	1.17	1.37	4.35	3.42	3.31	2.97	2.15	1.20	1.08	0.92
16.	1.02	0.86	1.15	1.29	4.62	3.29	2.95	3.16	2.06	1.23	1.07	0.94
17.	1.02	0.86	1.10	1.31	4.53	3.47	2.88	2.67	1.96	1.31	1.07	0.92
18.	1.00	0.86	1.09	1.43	5.07	3.55	2.81	2.56	1.90	1.21	1.07	0.91
19.	1.00	0.86	1.05	1.67	4.81	3.46	2.73	2.52	1.81	1.20	1.06	0.91
20.	0.99	0.86	1.01	1.81	4.42	3.36	2.87	2.75	1.77	1.20	1.05	0.92
21.	0.99	0.86	1.03	1.97	4.04	3.30	3.32	2.52	1.74	1.18	1.21	1.16
22.	1.10	0.85	1.03	2.43	3.73	3.28	2.90	2.47	1.69	1.20	1.13	1.06
23.	0.99	0.86	1.00	2.62	3.91	3.30	2.83	2.65	1.67	1.26	1.08	1.01
24.	0.98	0.91	0.98	2.60	4.13	3.26	2.77	2.63	1.61	1.26	1.06	0.98
25.	0.98	0.95	0.96	2.74	4.39	3.18	2.73	2.49	1.51	1.20	1.06	0.97
26.	0.97	0.93	0.93	2.56	4.71	3.15	2.83	2.40	1.50	1.18	1.01	0.98
27.	0.97	0.94	0.90	2.65	5.25	3.08	2.76	2.32	1.47	1.15	1.00	0.97
28.	0.96	0.94	0.87	3.16	5.58	2.99	2.84	2.24	1.44	1.16	0.99	0.93
29.	0.96	0.94	0.87	4.16	5.48	3.01	2.83	2.18	1.41	1.16	0.99	0.92
30.	0.96		0.94	3.42	5.21	3.14	2.71	2.15	1.38	1.20	0.98	0.91
31.	0.96		1.05		4.85		2.75	2.14		1.24		0.90
	Extremwerte in m³/s											
am	31.	18.	29.	07.	03.	29.	11.	30.	30.	25.	26.	16.
NQ	0.84	0.76	0.85	0.88	2.75	2.75	2.63	2.14	1.36	0.82	0.91	0.75
HQ	1.47	1.07	1.82	4.98	6.16	4.89	4.53	3.56	2.64	1.57	1.65	1.35
am	22.	02.	01.	29.	28.	01.	14.	09.	14.	03.	21.	21.
	Monatsmittel in m³/s(MQ),l/s.km²(Mq) bzw.Monatssummen in mm (h_A)											
MQ	1.05	0.90	1.07	1.81	4.30	3.66	2.92	2.60	1.86	1.26	1.08	0.96
Mq	13.4	11.5	13.7	23.1	54.9	46.7	37.3	33.2	23.7	16.0	13.8	12.3
h_A	36	29	37	60	147	121	100	89	61	43	36	32
Reihe: 2003-2007	Mittlere Monatsmittel in m³/s (MQ),l/s.km²(Mq) bzw. -summen in mm (h_A)											
MQ	1.02	0.89	1.07	1.70	2.57	2.70	2.19	2.14	1.90	1.61	1.24	1.08
Mq	13.0	11.4	13.6	21.7	32.8	34.5	28.0	27.4	24.3	20.5	15.9	13.8
h_A	35	29	36	56	88	89	75	73	63	55	41	36
Reihe: 1981-2008	Mittlere Monatsmittel mit Extremwerten in m³/s											
NQ	0.48	0.42	0.42	0.61	0.92	1.26	0.89	0.97	0.82	0.54	0.42	0.63
NQ_T	0.66	0.64	0.63	0.78	1.10	1.36	1.19	0.99	0.90	0.87	0.77	0.70
MNQ_T	0.99	0.92	0.96	1.39	2.47	2.66	2.06	1.75	1.57	1.38	1.24	1.10
NMQ	0.75	0.66	0.76	0.96	1.49	1.71	1.38	1.12	1.10	1.00	0.87	0.85
MQ	1.09	1.01	1.24	1.95	3.39	3.45	2.77	2.33	2.01	1.67	1.43	1.24
HMQ	1.66	1.37	1.99	3.35	8.24	7.13	4.83	3.53	3.17	2.75	2.49	1.86
MHQ	1.50	1.72	2.46	3.84	6.57	6.45	5.90	6.81	3.83	2.95	2.15	2.15
HQ	2.84	11.6	7.49	7.82	39.6	19.6	12.1	25.7	9.54	6.93	6.47	5.14

Jahreswerte in m³/s (Q),l/s.km²(Mq), mm (h_J)

	Berichtsjahr			Reihe: 2003 - 2007			Reihe: 1981 - 2008		
NQ	0.75	16.12.		0.42	28.02.2005		0.42	12.11.1999	
NQ_T	0.85	22.02.					0.63	20.03.2006	
$MJNQ_T$							0.88		
NJMQ							1.36		1991
MQ,Mq,h_A	1.96	25.0	791	1.67	21.4	676	1.97	25.1	795
HJMQ							3.05		1999
MJHQ							10.5		
HQ	6.16	28.05.		25.7	23.08.2005		39.6	22.05.1999	

NNQ seit 1978: 0.42 12.11.1999 **HHQ seit** 1978: 39.6 22.05.1999

Berichtsjahr(J) Überschreitungsdauer der Abflüsse in Tagen Reihe(R): 2003-2007

m³/s	Tage(J)	Tage(R)	m³/s	Tage(J)	Tage(R)	m³/s	Tage(J)	Tage(R)	m³/s	Tage(J)	Tage(R)
10000			500			20.0			1.00	288	295.6
8000			350			16.0		0.2	0.80	366	341.6
6000			250			12.0		0.2	0.60		365.2
4000			180			9.00		0.2	0.40		
3000			140			7.00		0.2	0.30		
2000			100			5.00	5	1.4	0.20		
1600			80.0			3.50	44	12.2	0.10		
1200			60.0			2.50	123	53.2	0.06		
900			40.0			1.80	153	128.8	0.03		
700			30.0			1.40	170	189.2	0.00		

durch Kraftwerksbetrieb beeinflusst
Im Jän,Mrz,Apr,Jun,Jul,Aug nach ergänzten Wasserständen erm.

Abflüsse

Nr. 76 Imst (Bahnhof) Inn

Mst.Nr. 201319 Art: Schreibpegel Einzugsgebiet: 3842.0 km²

Zuleitungen aus: 278.2 km² Ableitungen aus: 163.8 km² E(wirksam): 3956.4 km²

Monat	I	II	III	IV	V	VI	VII	VIII	IX	X	XI	XII
Tag	Tägliche Abflüsse 2008 in m³/s											
1.	29.8	50.8	48.2	65.0	77.1	314	261	190	127	83.8	48.9	60.6
2.	39.6	43.1	46.4	63.0	78.9	333	251	201	122	72.8	45.3	66.4
3.	47.8	37.4	59.6	67.3	78.5	356	222	188	115	69.0	63.0	75.9
4.	51.9	51.6	60.4	60.0	84.8	394	212	178	118	39.6	83.4	78.4
5.	48.0	59.6	71.0	41.9	109	339	194	159	134	36.6	83.5	86.9
6.	34.4	55.6	67.4	40.1	124	379	165	165	126	74.3	97.1	52.0
7.	44.1	53.9	59.2	61.5	142	414	331	175	103	66.1	99.0	44.7
8.	49.8	48.7	50.8	58.0	146	366	336	196	136	66.2	85.9	55.7
9.	52.1	30.4	43.2	68.7	160	315	241	215	126	68.5	64.9	72.2
10.	56.5	23.2	62.8	63.5	163	301	211	156	123	57.8	79.8	75.4
11.	49.6	44.5	61.0	68.3	155	304	190	170	130	36.9	88.1	70.3
12.	44.2	45.3	56.3	46.3	147	277	195	175	108	31.9	78.9	61.8
13.	31.9	48.8	54.3	37.2	168	274	356	170	111	52.9	81.6	41.4
14.	48.6	54.6	56.8	71.2	179	226	460	163	136	61.2	81.5	32.6
15.	49.4	49.8	37.7	68.0	186	196	341	212	164	70.7	56.5	72.8
16.	51.6	43.5	38.5	69.4	187	189	280	249	137	64.8	42.3	86.7
17.	55.9	32.1	56.5	71.7	187	193	254	202	122	57.6	76.9	78.4
18.	45.0	59.1	55.5	68.7	207	204	240	181	116	35.8	76.6	57.8
19.	38.3	61.8	54.4	53.6	206	219	210	182	106	32.2	78.2	55.5
20.	24.8	60.4	64.5	51.6	181	247	214	168	74.1	57.2	93.0	53.9
21.	39.6	55.5	62.7	76.3	178	265	266	185	64.5	60.6	77.3	60.9
22.	52.6	44.2	44.6	89.0	166	300	229	179	108	62.7	54.7	68.3
23.	48.9	34.2	47.5	82.7	192	318	207	135	110	56.3	49.4	59.6
24.	41.5	34.2	36.7	70.8	181	329	198	114	86.1	50.2	69.3	42.6
25.	51.7	52.6	58.8	62.9	190	311	192	146	73.9	33.9	99.9	38.6
26.	45.9	47.8	60.4	56.6	218	323	183	129	73.6	31.4	80.2	45.0
27.	35.2	51.7	68.1	49.1	266	289	190	118	55.1	45.8	70.0	40.7
28.	55.8	52.7	48.5	95.9	403	253	185	119	48.6	57.2	67.6	49.4
29.	59.6	54.1	42.7	113	472	231	192	107	84.8	59.9	57.7	45.0
30.	65.3		27.8	98.2	533	272	188	105	82.7	82.2	43.2	60.5
31.	57.5		70.9		406		210	69.6		66.6		49.8
	Extremwerte in m³/s											
am	20.	12.	27.	08.	02.	17.	06.	31.	25.	27.	30.	29.
NQ	12.2	6.18	9.03	10.8	51.1	149	127	39.9	26.8	9.46	15.1	11.0
HQ	82.1	98.8	103	139	560	459	511	284	219	119	168	131
am	22.	07.	18.	29.	30.	07.	13.	16.	14.	15.	06.	22.
	Monatsmittel in m³/s(MQ),l/s.km²(Mq) bzw.Monatssummen in mm (h_A)											
MQ	46.7	47.6	54.0	66.3	199	291	239	165	107	56.2	72.5	59.4
Mq	11.8	12.0	13.6	16.8	50.3	73.6	60.4	41.6	27.2	14.2	18.3	15.0
h_A	32	30	37	43	135	191	162	111	70	38	47	39

Reihe: 2003-2007 **Mittlere Monatsmittel in m³/s (MQ),l/s.km²(Mq) bzw. -summen in mm (h_A)**

MQ	52.7	55.6	56.5	70.3	152	204	161	136	99.7	79.1	62.8	47.9
Mq	13.3	14.1	14.3	17.8	38.4	51.6	40.8	34.4	25.2	20.0	15.9	12.1
h_A	36	35	38	46	103	134	109	92	65	54	41	31

Reihe: 1986-2008 **Mittlere Monatsmittel mit Extremwerten in m³/s**

NQ	2.44	4.74	4.74	10.8	23.4	29.6	28.1	12.2	14.4	9.46	8.12	2.64
NQ_T	18.1	17.2	16.2	26.8	33.8	55.1	56.4	52.9	34.8	31.4	23.1	17.7
MNQ_T	24.6	25.2	27.0	35.6	86.1	137	134	90.5	63.6	48.0	37.3	27.9
NMQ	45.0	46.2	44.0	43.9	72.5	143	105	112	70.7	56.1	45.1	40.3
MQ	53.1	54.5	58.9	72.6	175	235	208	156	111	88.0	70.0	54.1
HMQ	69.0	69.7	82.0	91.3	287	316	364	224	177	159	113	72.7
MHQ	118	114	122	159	340	423	384	359	238	192	157	129
HQ	163	204	203	223	560	659	718	1085	496	406	393	184

Jahreswerte in m³/s (Q),l/s.km²(Mq), mm (h_A)

	Berichtsjahr			Reihe: 2003 - 2007			Reihe: 1986 - 2008		
NQ	6.18	12.02.		2.44	09.01.2006		2.44	09.01.2006	
NQ_T	23.2	10.02.					16.2	16.03.1996	
$MJNQ_T$							21.6		
NJMQ							84.6		2005
MQ,Mq,h_A	117	29.6	936	98.0	24.8	783	112	28.2	893
HJMQ							148		1999
MJHQ							499		
HQ	560	30.05.		1085	23.08.2005		1085	23.08.2005	

NNQ seit 1983: 2.44 09.01.2006 **HHQ seit** 1983: 1085 23.08.2005

Berichtsjahr(J) Überschreitungsdauer der Abflüsse in Tagen Reihe(R): 2003-2007

m³/s	Tage(J)	Tage(R)	m³/s	Tage(J)	Tage(R)	m³/s	Tage(J)	Tage(R)	m³/s	Tage(J)	Tage(R)
10000			500	1	0.2	20.0	366	363.4	1.00		
8000			350	11	1.2	16.0		365.2	0.80		
6000			250	37	12.8	12.0			0.60		
4000			180	86	39.2	9.00			0.40		
3000			140	110	77.0	7.00			0.30		
2000			100	140	130.6	5.00			0.20		
1600			80.0	163	174.8	3.50			0.10		
1200			60.0	236	256.2	2.50			0.06		
900			40.0	337	325.4	1.80			0.03		
700		0.2	30.0	362	347.6	1.40			0.00		

ausgewertet nach Erhebungen der Tiroler Wasserkraftwerke-AG
durch Kraftwerksrückgabe beeinflusst

Nr. 77 St. Leonhard im Pitztal Pitze

Mst.Nr. 201335 Art: Schreibpegel Einzugsgebiet: 167.4 km²

Ableitungen aus: 87.7 km² E(wirksam): 79.7km²

Monat	I	II	III	IV	V	VI	VII	VIII	IX	X	XI	XII
Tag	Tägliche Abflüsse 2008 in m³/s											
1.	0.54	0.45	0.69	0.72	2.75	7.02	7.83	7.85	3.51	1.33	0.89	0.71
2.	0.52	0.44	0.68	0.79	2.43	7.10	6.93	9.41	3.81	1.28	0.88	0.68
3.	0.60	0.44	0.65	0.73	2.54	6.89	6.38	8.10	3.31	1.40	0.86	0.67
4.	0.55	0.47	0.65	0.69	2.85	6.86	6.34	5.58	3.07	1.27	0.88	0.66
5.	0.54	0.43	0.57	0.67	3.55	6.76	5.07	5.14	3.29	1.30	1.07	0.69
6.	0.53	0.45	0.57	0.66	3.84	6.90	5.62	7.71	3.14	1.31	0.91	0.67
7.	0.53	0.44	0.60	0.63	3.82	8.67	14.6	10.7	2.64	1.32	0.89	0.63
8.	0.52	0.48	0.56	0.64	3.98	6.91	8.94	11.4	2.47	1.27	0.87	0.62
9.	0.51	0.45	0.55	0.66	4.48	6.94	6.90	6.71	2.38	1.20	0.83	0.63
10.	0.48	0.48	0.57	0.73	4.55	6.66	6.66	5.83	3.10	1.18	0.81	0.62
11.	0.50	0.48	0.56	0.98	4.60	6.78	7.33	5.90	3.54	1.16	0.79	0.63
12.	0.51	0.47	0.66	1.23	4.43	7.00	7.73	5.97	3.04	1.14	0.84	0.61
13.	0.50	0.47	0.61	1.09	4.37	6.91	10.2	6.30	3.28	1.14	0.88	0.62
14.	0.49	0.48	0.63	1.16	4.33	5.61	9.03	6.15	3.91	1.17	0.85	0.59
15.	0.48	0.47	0.66	1.17	4.35	4.76	7.66	7.36	3.43	1.19	0.82	0.59
16.	0.48	0.44	0.70	1.13	4.40	4.30	6.90	6.34	2.88	1.21	0.81	0.59
17.	0.47	0.52	0.66	1.12	4.35	4.43	6.96	5.10	2.53	1.29	0.79	0.59
18.	0.47	0.48	0.62	1.27	4.54	4.84	6.80	4.64	2.44	1.17	0.74	0.58
19.	0.45	0.50	0.59	1.44	4.19	5.40	6.27	4.56	2.36	1.13	0.78	0.58
20.	0.45	0.46	0.57	1.54	3.90	6.23	9.12	4.42	2.15	1.10	0.78	0.58
21.	0.46	0.45	0.58	1.76	3.66	7.14	11.5	4.44	2.02	1.07	0.77	0.60
22.	0.46	0.45	0.57	1.93	3.81	7.71	7.70	4.57	1.92	1.05	0.67	0.60
23.	0.46	0.47	0.55	1.87	4.67	8.98	6.48	3.72	1.83	1.02	0.73	0.59
24.	0.46	0.50	0.53	1.85	4.66	10.6	5.56	3.29	1.72	1.00	0.76	0.58
25.	0.44	0.55	0.51	1.82	4.87	11.7	5.43	3.10	1.65	0.98	0.75	0.58
26.	0.46	0.57	0.52	1.85	5.27	12.9	6.20	3.20	1.60	0.96	0.74	0.57
27.	0.45	0.58	0.52	2.07	6.32	9.82	6.35	3.33	1.53	0.94	0.76	0.56
28.	0.45	0.57	0.52	2.55	8.19	7.64	6.10	3.40	1.47	0.95	0.73	0.56
29.	0.46	0.59	0.55	2.93	8.90	7.99	6.49	3.43	1.41	1.00	0.74	0.55
30.	0.46		0.59	2.75	12.5	12.1	9.35	3.58	1.37	1.03	0.71	0.54
31.	0.44		0.64		8.34		12.0	3.86		0.91		0.54
	Extremwerte in m³/s											
am	23.	16.	06.	08.	04.	17.	06.	30.	30.	31.	21.	31.
NQ	0.40	0.30	0.37	0.55	1.21	4.04	4.54	2.51	1.35	0.90	0.59	0.54
HQ	0.63	0.71	0.86	3.13	16.8	19.1	29.2	26.6	8.64	1.44	1.40	0.75
am	03.	17.	06.	28.	04.	25.	30.	07.	10.	03.	05.	04.
	Monatsmittel in m³/s(MQ),l/s.km²(Mq) bzw.Monatssummen in mm (h_A)											
MQ	0.49	0.48	0.59	1.35	4.82	7.45	7.63	5.65	2.56	1.14	0.81	0.61
Mq	6.12	6.07	7.46	16.9	60.5	93.5	95.7	70.8	32.1	14.4	10.2	7.62
h_A	16	15	20	44	162	242	256	190	83	38	26	20

Reihe: 2003-2007 **Mittlere Monatsmittel in m³/s (MQ),l/s.km²(Mq) bzw. -summen in mm (h_A)**

MQ	0.58	0.48	0.67	1.76	4.24	7.15	6.66	5.23	2.94	1.90	1.00	0.67
Mq	7.33	6.06	8.35	22.1	53.2	89.7	83.6	65.6	36.9	23.8	12.5	8.37
h_A	20	15	22	57	143	232	224	176	96	64	32	22

Reihe: 1966-2008 **Mittlere Monatsmittel mit Extremwerten in m³/s**

NQ	0.17	0.10	0.16	0.31	0.69	2.06	1.29	1.51	1.02	0.66	0.40	0.26
NQ_T	0.22	0.12	0.20	0.31	0.74	2.29	2.36	2.22	1.02	0.69	0.47	0.38
MNQ_T	0.46	0.41	0.43	0.77	2.28	3.60	4.40	3.34	1.91	1.19	0.80	0.56
NMQ	0.33	0.20	0.29	0.75	1.71	4.32	4.20	3.35	1.48	0.86	0.60	0.45
MQ	0.52	0.45	0.64	1.52	4.28	6.47	6.95	5.51	2.95	1.72	1.03	0.69
HMQ	0.90	0.65	1.14	2.77	7.35	9.51	12.6	8.97	5.41	3.38	2.02	1.18
MHQ	0.80	0.84	1.39	3.72	8.68	15.7	21.1	19.7	7.37	3.38	1.65	1.18
HQ	1.83	2.61	4.60	7.67	16.8	26.7	46.6	57.8	28.4	19.0	5.28	2.90

Jahreswerte in m³/s (Q),l/s.km²(Mq), mm (h_A)

	Berichtsjahr			Reihe: 2003 - 2007			Reihe: 1966 - 2008		
NQ	0.30	16.02.		0.30	09.03.2005		0.10	19.02.1970	
NQ_T	0.43	05.02.					0.12	10.02.1970	
$MJNQ_T$							0.39		
NJMQ							2.03		1972
MQ,Mq,h_A	2.81	35.2	1114	2.78	34.9	1104	2.74	34.4	1088
HJMQ							3.48		1999
MJHQ							25.5		
HQ	29.2	30.07.		38.5	23.08.2005		57.8	24.08.1987	

NNQ seit 1961: 0.10 19.02.1970 **HHQ seit** 1961: 57.8 24.08.1987

Berichtsjahr(J) Überschreitungsdauer der Abflüsse in Tagen Reihe(R): 2003-2007

m³/s	Tage(J)	Tage(R)	m³/s	Tage(J)	Tage(R)	m³/s	Tage(J)	Tage(R)	m³/s	Tage(J)	Tage(R)
10000			500			20.0		0.4	1.00	199	226.2
8000			350			16.0		1.0	0.80	219	250.2
6000			250			12.0	5	4.0	0.60	273	288.6
4000			180			9.00	16	13.0	0.40	366	360.2
3000			140			7.00	38	32.4	0.30		365.2
2000			100			5.00	80	68.6	0.20		
1600			80.0			3.50	117	111.4	0.10		
1200			60.0			2.50	140	146.2	0.06		
900			40.0			1.80	155	174.6	0.03		
700			30.0			1.40	165	194.2	0.00		

ausgewertet nach Erhebungen der Tiroler Wasserkraftwerke-AG
siehe Tabelle Überleitungen u. Speicherungen d. Berichtsjahrs
im Mai NQ durch Lawine beeinflusst

Abflüsse

Nr. 78 Ritzenried
Pitze

Mst.Nr. 202044 Art: Schreibpegel Einzugsgebiet: 220.0 km²
Ableitungen aus: 87.7 km² E(wirksam): 132.3 km²

Monat	I	II	III	IV	V	VI	VII	VIII	IX	X	XI	XII
Tag	Tägliche Abflüsse 2008 in m³/s											
1.	0.89	0.78	1.19	1.06	3.56	13.0	10.6	8.44	4.92	2.04	1.57	1.15
2.	0.69	0.78	1.13	1.14	3.37	13.4	9.63	11.0	5.12	2.01	1.54	1.11
3.	0.92	0.70	1.09	1.06	3.34	12.1	9.14	8.75	4.52	2.12	1.52	1.06
4.	0.94	0.76	1.08	1.02	3.67	11.2	9.05	6.82	4.04	2.00	1.53	1.08
5.	0.91	0.77	0.98	1.00	4.54	9.85	8.64	6.20	4.50	1.98	1.65	1.10
6.	0.88	0.75	0.87	1.00	4.77	11.7	8.56	8.89	4.18	2.01	1.55	1.07
7.	0.87	0.75	0.92	0.97	5.05	15.3	18.8	12.9	3.50	2.00	1.52	1.04
8.	0.81	0.67	0.89	0.95	5.48	13.3	11.0	13.5	3.33	1.97	1.49	1.01
9.	0.82	0.69	0.91	1.02	5.98	10.7	8.35	8.92	3.32	1.91	1.45	1.01
10.	0.81	0.69	0.92	1.14	6.25	10.6	7.93	7.41	4.29	1.85	1.41	1.05
11.	0.80	0.68	0.90	1.50	6.63	11.4	8.48	7.38	4.82	1.82	1.38	1.00
12.	0.83	0.69	1.12	1.80	6.38	10.3	8.79	7.36	3.92	1.80	1.37	0.98
13.	0.82	0.69	1.02	1.66	6.20	9.79	12.5	7.71	4.47	1.78	1.35	0.98
14.	0.81	0.70	1.02	1.70	6.27	8.50	12.9	6.87	6.02	1.76	1.33	0.99
15.	0.79	0.72	1.06	1.70	6.60	7.90	10.5	8.62	5.06	1.75	1.29	0.99
16.	0.78	0.68	1.07	1.65	6.87	7.41	8.67	8.37	3.96	1.78	1.30	0.98
17.	0.78	0.65	1.05	1.65	6.95	7.32	8.61	7.41	3.51	1.86	1.35	0.97
18.	0.78	0.71	1.00	1.78	7.46	7.71	8.35	6.85	3.19	1.75	1.22	0.96
19.	0.78	0.72	0.94	1.89	7.06	7.81	7.64	6.67	3.04	1.73	1.22	0.95
20.	0.77	0.74	0.93	1.99	6.51	8.48	10.5	6.64	2.87	1.70	1.24	0.97
21.	0.76	0.75	0.94	2.28	6.01	9.70	14.0	6.17	2.77	1.68	1.30	1.01
22.	0.77	0.75	0.94	2.69	6.06	11.1	9.30	6.08	2.66	1.68	1.13	0.99
23.	0.75	0.79	0.88	2.49	7.79	13.2	8.01	5.35	2.58	1.67	1.15	0.96
24.	0.79	0.85	0.84	2.43	7.84	15.2	7.47	5.11	2.42	1.63	1.18	0.93
25.	0.79	0.89	0.83	2.35	8.07	15.0	7.05	4.65	2.34	1.62	1.19	0.91
26.	0.76	0.91	0.83	2.38	8.32	16.0	7.26	4.63	2.28	1.62	1.11	0.86
27.	0.77	0.98	0.82	2.67	9.65	12.2	7.55	4.69	2.22	1.60	1.12	0.79
28.	0.78	0.92	0.82	3.27	13.3	9.62	7.35	4.75	2.15	1.59	1.20	0.81
29.	0.78	0.95	0.86	3.75	16.5	10.0	7.56	4.74	2.10	1.65	1.18	0.88
30.	0.78		0.92	3.55	20.8	15.8	10.3	4.85	2.07	1.69	1.16	0.88
31.	0.78		1.00		15.6		14.4	5.24		1.60		0.89
	Extremwerte in m³/s											
am	02.	17.	06.	08.	04.	17.	26.	30.	30.	31.	27.	27.
NQ	0.51	0.34	0.64	0.79	2.44	6.75	6.28	3.53	2.05	1.58	1.01	0.77
HQ	1.04	1.03	1.46	4.03	23.9	25.4	32.1	27.4	9.79	2.16	1.85	1.19
am	03.	26.	01.	29.	29.	25.	30.	07.	10.	03.	05.	04.
	Monatsmittel in m³/s(MQ),l/s.km²(Mq) bzw.Monatssummen in mm (h_A)											
MQ	0.81	0.76	0.96	1.85	7.51	11.2	9.64	7.19	3.54	1.80	1.33	0.98
Mq	6.10	5.76	7.26	14.0	56.8	84.6	72.9	54.3	26.7	13.6	10.1	7.40
h_A	16	14	19	36	152	219	195	146	69	36	26	19
Reihe: 2003-2007	Mittlere Monatsmittel in m³/s (MQ),l/s.km²(Mq) bzw. -summen in mm (h_A)											
MQ	0.95	0.81	1.08	2.45	6.20	9.74	8.34	6.82	4.18	2.93	1.60	1.07
Mq	7.20	6.11	8.16	18.5	46.9	73.6	63.0	51.6	31.6	22.1	12.1	8.07
h_A	19	15	22	48	126	191	169	138	82	59	31	21
Reihe: 1981-2008	Mittlere Monatsmittel mit Extremwerten in m³/s											
NQ	0.48	0.33	0.14	0.51	1.30	3.64	3.20	2.25	1.70	1.11	0.60	0.50
NQ_T	0.54	0.48	0.55	0.71	1.35	3.75	3.37	3.41	1.77	1.26	0.61	0.54
MNQ_T	0.77	0.70	0.76	1.34	3.59	6.20	7.01	4.85	3.06	2.03	1.36	0.95
NMQ	0.69	0.59	0.70	1.30	2.64	6.98	6.59	5.14	2.40	1.80	1.08	0.79
MQ	0.92	0.81	1.12	2.40	6.75	10.1	10.1	7.63	4.43	2.84	1.74	1.18
HMQ	1.36	0.98	1.78	4.52	12.0	15.0	17.5	9.83	7.92	4.99	3.12	1.86
MHQ	1.27	1.31	2.26	5.58	13.3	21.7	27.4	26.4	9.95	4.86	2.61	1.86
HQ	2.13	6.08	7.41	12.2	23.9	38.5	57.7	78.1	33.3	8.48	7.63	3.85

Jahreswerte in m³/s (Q),l/s.km²(Mq), mm (h_J)	Berichtsjahr			Reihe: 2003 - 2007			Reihe: 1981 - 2008		
NQ	0.34	17.02.		0.27	01.03.2005		0.14	18.03.2000	
NQ_T	0.65	17.02.					0.48	19.02.1985	
$MJNQ_T$							0.67		
NJMQ							3.38		2007
MQ,Mq,h_A	3.98	30.1	950	3.86	29.2	922	4.19	31.6	1001
HJMQ							5.58		1999
MJHQ							33.0		
HQ	32.1	30.07.		60.0	23.08.2005		78.1	25.08.1987	
NNQ seit 1978:	0.14	18.03.2000		**HHQ seit** 1978:	78.1	25.08.1987			

Berichtsjahr(J)	Überschreitungsdauer der Abflüsse in Tagen											Reihe(R): 2003-2007
m³/s	Tage(J)	Tage(R)	m³/s	Tage(J)	Tage(R)	m³/s	Tage(J)	Tage(R)	m³/s	Tage(J)	Tage(R)	
10000			500			20.0	1	1.8	1.00	266	290.2	
8000			350			16.0	4	4.4	0.80	324	335.8	
6000			250			12.0	22	12.0	0.60	366	363.6	
4000			180			9.00	45	33.0	0.40		365.2	
3000			140			7.00	86	63.8	0.30			
2000			100			5.00	114	110.0	0.20			
1600			80.0			3.50	138	150.4	0.10			
1200			60.0			2.50	151	175.8	0.06			
900			40.0		0.2	1.80	179	214.4	0.03			
700			30.0		0.2	1.40	214	243.8	0.00			

ausgewertet nach Erhebungen der Tiroler Wasserkraftwerke-AG
siehe Tabelle Überleitungen u. Speicherungen d. Berichtsjahrs
im Mai NQ durch Lawine beeinflusst

Nr. 79 Vernagt
Vernagtbach

Mst.Nr. 202689 Art: Schreibpegel Einzugsgebiet: 11.4 km²

Monat	I	II	III	IV	V	VI	VII	VIII	IX	X	XI	XII
Tag	Tägliche Abflüsse 2008 in m³/s											
1.					.038	1.40	3.42	3.91	3.35	0.24		
2.					.035	1.75	3.20	4.75	3.85	0.21		
3.					.042	1.71	3.24	4.91	2.62	0.18		
4.					0.13	1.71	3.53	3.29	2.62	0.21		
5.					0.12	1.58	2.98	3.93	2.74	0.23		
6.					0.18	1.66	3.19	5.43	2.88	0.19		
7.					0.22	1.59	3.85	5.50	2.85	0.19		
8.					0.31	1.62	2.19	4.13	2.55	0.19		
9.					0.33	1.22	2.11	2.18	2.72	0.19		
10.					0.41	1.60	2.81	2.26	3.51	0.21		
11.					0.51	1.71	3.27	2.74	4.03	0.21		
12.					0.52	1.49	3.75	2.82	3.36	0.21		
13.					0.51	1.30	3.95	4.96	2.07	0.27		
14.					0.58	0.83	1.86	3.72	1.19	0.39		
15.					0.66	0.70	1.32	2.52	0.86	0.41		
16.					0.65	0.64	1.67	1.17	0.78	0.28		
17.					0.57	0.68	1.94	0.94	0.65	0.19		
18.					0.41	0.87	1.91	1.21	0.57	0.19		
19.					0.29	1.28	2.23	2.16	0.53	0.19		
20.					0.33	1.86	3.58	2.45	0.48	0.21		
21.					0.36	2.41	2.13	2.92	0.38	0.21		
22.					0.47	2.92	1.05	3.35	0.30	0.21		
23.					0.64	3.26	0.80	2.85	0.28	0.23		
24.					0.55	3.58	1.52	1.36	0.25	0.28		
25.					0.67	3.98	2.60	1.82	0.24	0.26		
26.					0.82	4.24	2.22	2.92	0.24	0.26		
27.					1.14	3.73	2.30	3.04	0.22	0.18		
28.					2.67	3.78	3.11	3.37	0.23	0.14		
29.					3.20	3.98	3.95	3.59	0.24	0.13		
30.					2.16	4.78	4.69	3.85	0.22	0.09		
31.					1.06		4.41	4.04		0.10		
	Extremwerte in m³/s											
am	01.	01.	01.	01.	02.	17.	24.	18.	30.	30.	01.	01.
NQ					.031	0.60	0.65	0.79	0.13	0.08		
HQ					3.95	5.90	9.59	11.4	10.3	0.64		
am	01.	01.	01.	01.	29.	30.	30.	13.	11.	14.	01.	01.
	Monatsmittel in m³/s(MQ),l/s.km²(Mq) bzw.Monatssummen in mm (h_A)											
MQ					0.66	2.13	2.73	3.16	1.56	0.21		
Mq					58.3	187	240	278	137	18.8		
h_A					156	484	643	743	355	50		
Reihe: 2003-2007	Mittlere Monatsmittel in m³/s (MQ),l/s.km²(Mq) bzw. -summen in mm (h_A)											
MQ	.000	.000	.000	0.20	0.62	2.55	3.48	2.27	0.85	0.19	.000	.000
Mq	.000	.000	.000	17.6	54.7	223	305	199	75.0	16.5	.000	.000
h_A	0	0	0	46	146	579	818	533	194	44	0	0
Reihe: 1975-2008	Mittlere Monatsmittel mit Extremwerten in m³/s											
NQ	.019	.019	.019	.014	.012	.015	0.11	0.13	.006	.005	.035	.025
NQ_T	.019	.019	.019	.018	.009	.038	0.11	0.31	.007	.011	.036	.034
MNQ_T	.020	.019	.019	0.09	0.07	0.28	0.86	0.93	0.36	0.15	.045	.035
NMQ	.020	.019	.020	.015	0.08	0.41	1.21	0.66	0.16	.050	.044	.024
MQ	.001	.001	.001	0.09	0.45	1.53	2.76	2.14	0.80	0.16	.003	.003
HMQ	.023	.019	.020	0.51	1.22	3.48	4.99	3.64	1.66	0.56	0.06	.037
MHQ	.029	.020	.020	0.10	1.05	3.34	6.73	8.07	4.61	1.38	0.11	.040
HQ	.034	.022	.020	0.25	3.95	10.3	13.9	14.8	10.3	5.39	0.19	0.05

Jahreswerte in m³/s (Q),l/s.km²(Mq), mm (h_J)	Berichtsjahr			Reihe: 2003 - 2007			Reihe: 1975 - 2008		
NQ	.031	02.05.		.012	04.05.2004		.005	31.10.1987	
NQ_T	.035	02.05.					.007	19.09.1994	
$MJNQ_T$							.049		
NJMQ							0.64		1984
MQ,Mq,h_A	1.75	153	4847	1.45	128	4036	1.16	102	3216
HJMQ							2.03		2003
MJHQ							8.46		
HQ	11.4	13.08.		14.8	05.08.2003		14.8	05.08.2003	
NNQ seit 1973:	.005	31.10.1987		**HHQ seit** 1973:	14.8	05.08.2003			

Berichtsjahr(J)	Überschreitungsdauer der Abflüsse in Tagen											Reihe(R): 2003-2007
m³/s	Tage(J)	Tage(R)	m³/s	Tage(J)	Tage(R)	m³/s	Tage(J)	Tage(R)	m³/s	Tage(J)	Tage(R)	
10000			500			20.0			1.00	104	91.4	
8000			350			16.0			0.80	110	101.8	
6000			250			12.0			0.60	119	111.4	
4000			180			9.00			0.40	132	125.8	
3000			140			7.00			0.30	139	138.8	
2000			100			5.00	2	9.4	0.20	165	151.2	
1600			80.0			3.50	30	31.2	0.10	180	173.6	
1200			60.0			2.50	62	51.6	0.06	181	177.8	
900			40.0			1.80	80	66.6	0.03	184	181.0	
700			30.0			1.40	93	78.0	0.00		184.0	

nach Erhebung der Bayerischen Akademie der Wissenschaften
vom 1. Jän bis 30. Apr und ab 5. Nov Pegel eingewintert

Abflüsse

Nr. 80 Vent (oberh. Niedertalbach) Rofenache

Mst.Nr. 201350 Art: Schreibpegel Einzugsgebiet: 98.1 km²

Monat	I	II	III	IV	V	VI	VII	VIII	IX	X	XI	XII
Tag	Tägliche Abflüsse 2008 in m³/s											
1.	0.50	0.46	0.45	0.52	0.93	9.48	19.4	17.1	13.9	1.37	1.14	0.76
2.	0.49	0.46	0.45	0.53	0.88	10.3	17.4	21.8	14.4	1.36	1.08	0.76
3.	0.49	0.46	0.45	0.49	1.11	10.3	17.5	19.7	10.5	1.35	1.08	0.75
4.	0.48	0.46	0.45	0.48	1.43	11.3	17.1	15.5	13.2	1.33	1.30	0.74
5.	0.48	0.46	0.45	0.48	1.62	11.0	14.5	15.4	12.2	1.38	1.73	0.73
6.	0.48	0.45	0.45	0.48	1.73	11.7	16.8	21.4	12.8	1.38	1.31	0.73
7.	0.48	0.45	0.45	0.47	1.91	11.4	26.3	22.8	13.3	1.35	1.22	0.72
8.	0.48	0.45	0.45	0.48	2.09	11.2	12.1	20.3	9.64	1.34	1.15	0.71
9.	0.48	0.45	0.45	0.49	2.36	10.0	10.9	11.3	9.91	1.32	1.09	0.70
10.	0.48	0.45	0.45	0.54	2.57	9.94	12.7	11.8	13.0	1.32	1.06	0.70
11.	0.48	0.45	0.45	0.63	2.94	10.8	15.0	11.7	15.1	1.31	1.01	0.69
12.	0.47	0.45	0.45	0.61	2.93	9.91	19.7	12.1	13.2	1.28	0.99	0.68
13.	0.47	0.45	0.45	0.58	2.84	8.22	24.9	18.4	9.50	1.34	0.98	0.68
14.	0.47	0.45	0.45	0.59	2.90	5.47	11.5	15.0	5.61	1.45	0.95	0.67
15.	0.47	0.45	0.45	0.58	2.96	4.21	8.51	17.7	3.97	1.45	0.94	0.66
16.	0.47	0.45	0.45	0.56	3.22	3.58	9.42	8.37	3.72	1.37	0.93	0.65
17.	0.47	0.45	0.45	0.56	3.22	4.35	10.2	5.85	3.06	1.29	0.92	0.65
18.	0.47	0.45	0.45	0.59	3.08	5.56	9.96	7.07	2.47	1.16	0.91	0.64
19.	0.47	0.45	0.45	0.62	2.61	7.89	11.1	10.5	2.19	1.18	0.90	0.63
20.	0.47	0.45	0.45	0.66	2.73	9.83	16.4	12.6	1.99	1.16	0.89	0.63
21.	0.47	0.45	0.45	0.71	2.64	13.0	11.5	12.6	1.83	1.16	0.88	0.62
22.	0.47	0.45	0.45	0.69	3.19	16.9	5.80	14.2	1.70	1.15	0.86	0.61
23.	0.47	0.45	0.45	0.68	3.43	19.7	5.06	11.9	1.65	1.17	0.85	0.60
24.	0.47	0.45	0.45	0.68	3.19	19.6	7.67	6.77	1.61	1.18	0.84	0.60
25.	0.46	0.45	0.45	0.67	4.16	22.7	11.1	8.38	1.54	1.18	0.83	0.59
26.	0.46	0.45	0.45	0.68	5.59	23.8	10.4	11.5	1.48	1.14	0.82	0.58
27.	0.46	0.45	0.45	0.80	8.20	21.2	9.53	12.1	1.47	1.05	0.81	0.58
28.	0.46	0.45	0.45	1.17	14.6	18.8	14.3	13.1	1.42	1.00	0.80	0.58
29.	0.46	0.45	0.45	1.21	17.8	20.3	16.4	13.5	1.42	1.22	0.79	0.57
30.	0.46		0.47	1.00	21.0	26.4	19.4	15.3	1.37	1.19	0.77	0.57
31.	0.46		0.50		10.6		18.3	16.3		1.11		0.57
	Extremwerte in m³/s											
am	31.	12.	29.	08.	02.	17.	24.	25.	28.	28.	30.	31.
NQ	0.46	0.45	0.45	0.44	0.84	3.37	3.97	4.04	1.33	0.98	0.77	0.57
HQ	0.51	0.46	0.52	1.72	28.3	35.3	43.8	41.2	29.7	1.73	2.75	0.77
am	01.	01.	31.	28.	30.	25.	07.	07.	11.	15.	05.	01.
	Monatsmittel in m³/s(MQ),l/s.km²(Mq) bzw.Monatssummen in mm (h_A)											
MQ	0.47	0.45	0.45	0.64	4.53	12.6	13.9	13.9	6.63	1.26	0.99	0.66
Mq	4.82	4.61	4.61	6.53	46.2	129	142	142	67.6	12.8	10.1	6.69
h_A	13	12	12	17	124	333	380	381	175	34	26	17

Reihe: 2003-2007 **Mittlere Monatsmittel in m³/s (MQ),l/s.km²(Mq) bzw. -summen in mm (h_A)**

MQ	0.63	0.49	0.56	1.23	3.85	12.6	16.0	12.6	6.30	2.37	1.32	0.78
Mq	6.44	4.96	5.75	12.6	39.3	128	163	129	64.2	24.1	13.5	7.95
h_A	17	12	15	33	105	333	436	345	166	65	35	21

Reihe: 1971-2008 **Mittlere Monatsmittel mit Extremwerten in m³/s**

NQ	0.32	0.10	0.09	0.14	0.37	1.05	2.15	2.23	1.11	0.36	0.16	0.25
NQ_T	0.32	0.18	0.21	0.23	0.50	1.26	2.25	2.61	1.32	0.50	0.32	0.25
MNQ_T	0.48	0.42	0.40	0.47	1.07	3.14	6.49	6.62	2.94	1.36	0.84	0.58
NMQ	0.38	0.31	0.29	0.48	0.80	3.86	7.59	4.86	2.71	1.15	0.69	0.29
MQ	0.54	0.46	0.48	0.79	3.09	8.74	14.7	14.2	6.38	2.34	1.09	0.70
HMQ	0.80	0.70	0.79	1.63	6.54	20.7	23.2	21.2	11.1	3.75	2.19	1.11
MHQ	0.62	0.52	1.01	2.27	10.5	25.4	36.8	40.2	21.1	7.36	2.11	0.87
HQ	1.18	0.88	4.83	6.15	28.3	63.6	63.9	109	53.4	25.3	10.0	1.49

Jahreswerte in m³/s (Q),l/s.km²(Mq), mm (h_L)

	Berichtsjahr			Reihe: 2003 - 2007			Reihe: 1971 - 2008		
NQ	0.44	08.04.		0.25	12.03.2004		0.09	21.03.1992	
NQ_T	0.45	13.02.					0.18	21.02.1984	
$MJNQ_T$							0.38		
NJMQ							2.91		1972
MQ,Mq,h_A	4.73	48.2	1525	4.92	50.1	1585	4.49	45.7	1446
HJMQ							6.36		2003
MJHQ							43.5		
HQ	43.8	07.07.		63.6	25.06.2006		109	25.08.1987	

NNQ seit 1967: 0.09 21.03.1992 **HHQ seit** 1967: 109 25.08.1987

Berichtsjahr(J)	Überschreitungsdauer der Abflüsse in Tagen									Reihe(R): 2003-2007		
m³/s	Tage(J)	Tage(R)	m³/s	Tage(J)	Tage(R)	m³/s	Tage(J)	Tage(R)	m³/s	Tage(J)	Tage(R)	
10000			500			20.0	12	23.0	1.00	196	224.6	
8000			350			16.0	32	38.4	0.80	216	256.8	
6000			250			12.0	59	54.8	0.60	252	300.0	
4000			180			9.00	93	73.4	0.40	366	346.8	
3000			140			7.00	101	88.0	0.30		364.4	
2000			100			5.00	109	102.8	0.20		365.2	
1600			80.0			3.50	115	122.0	0.10			
1200			60.0			2.50	131	150.4	0.06			
900			40.0			1.80	138	178.6	0.03			
700			30.0		0.6	1.40	152	194.0	0.00			

Im Jän,Feb,Mrz,Apr durch Eis beeinflusst
Im Jän,Feb,Mrz,Apr,Nov,Dez nach ergänzten Wasserständen erm.

Nr. 81 Obergurgl Gurgler Ache

Mst.Nr. 201376 Art: Schreibpegel Einzugsgebiet: 72.5 km²

Monat	I	II	III	IV	V	VI	VII	VIII	IX	X	XI	XII
Tag	Tägliche Abflüsse 2008 in m³/s											
1.	0.28	0.21	0.19	0.21	0.89	10.2	15.2	11.6	9.36	1.01	0.91	0.48
2.	0.28	0.21	0.19	0.21	0.91	10.2	13.3	15.1	9.27	1.01	0.82	0.47
3.	0.28	0.21	0.19	0.21	1.17	9.78	13.8	12.4	7.05	1.04	0.90	0.47
4.	0.27	0.21	0.19	0.21	1.60	9.74	12.7	11.0	8.57	1.06	1.50	0.46
5.	0.27	0.21	0.19	0.21	1.66	10.2	11.3	9.77	8.44	1.13	2.85	0.45
6.	0.27	0.21	0.19	0.21	1.71	11.1	14.2	13.6	9.99	1.17	1.38	0.45
7.	0.27	0.21	0.19	0.22	2.02	9.72	20.2	16.9	8.88	1.18	1.05	0.44
8.	0.26	0.20	0.19	0.22	2.42	8.55	10.5	15.8	6.01	1.12	0.95	0.43
9.	0.26	0.20	0.19	0.22	2.88	8.26	9.10	9.16	5.95	1.03	0.91	0.43
10.	0.26	0.20	0.19	0.22	3.34	8.74	10.4	9.55	7.99	1.01	0.87	0.42
11.	0.26	0.20	0.19	0.22	3.71	8.74	11.4	9.73	9.66	0.97	0.83	0.41
12.	0.25	0.20	0.19	0.22	3.43	8.22	14.5	10.2	8.45	0.95	0.78	0.41
13.	0.25	0.20	0.19	0.22	3.31	7.15	21.7	12.9	8.18	1.00	0.74	0.40
14.	0.25	0.20	0.19	0.23	3.72	4.70	13.3	10.1	6.09	1.02	0.70	0.39
15.	0.25	0.20	0.19	0.23	3.56	3.77	8.46	13.8	3.12	1.03	0.67	0.39
16.	0.24	0.19	0.20	0.24	3.72	3.17	8.81	6.39	2.58	1.01	0.63	0.38
17.	0.24	0.19	0.20	0.27	4.42	4.29	9.62	4.67	2.28	0.98	0.62	0.37
18.	0.24	0.19	0.20	0.31	4.69	5.19	9.00	6.18	1.97	0.86	0.61	0.37
19.	0.24	0.19	0.20	0.38	3.33	6.75	10.2	8.56	1.79	0.87	0.60	0.36
20.	0.23	0.19	0.20	0.44	3.41	8.69	13.0	9.90	1.55	0.86	0.59	0.35
21.	0.23	0.19	0.20	0.56	2.74	10.6	10.3	9.66	1.43	0.86	0.58	0.35
22.	0.23	0.19	0.20	0.61	3.35	12.7	5.00	10.2	1.32	0.85	0.57	0.34
23.	0.22	0.19	0.20	0.56	4.02	14.0	3.80	6.73	1.38	0.85	0.56	0.34
24.	0.22	0.19	0.20	0.50	3.89	13.9	6.05	4.68	1.26	0.88	0.55	0.33
25.	0.22	0.19	0.20	0.49	5.06	16.1	8.34	5.69	1.20	0.87	0.54	0.32
26.	0.22	0.19	0.20	0.49	5.57	17.9	9.28	7.63	1.15	0.84	0.53	0.32
27.	0.22	0.19	0.20	0.57	7.79	15.2	8.38	8.13	1.09	0.78	0.52	0.31
28.	0.22	0.19	0.20	0.98	15.9	13.6	11.0	8.82	1.04	0.75	0.51	0.30
29.	0.22	0.19	0.20	1.01	17.7	14.7	11.5	8.42	1.01	1.90	0.50	0.30
30.	0.22		0.21	0.91	19.7	18.1	12.4	8.91	1.01	1.47	0.49	0.30
31.	0.21		0.21		11.9		12.3	9.32		0.84		0.30
	Extremwerte in m³/s											
am	31.	22.	01.	01.	02.	16.	24.	25.	28.	28.	30.	31.
NQ	0.21	0.19	0.19	0.21	0.83	3.01	2.79	2.46	0.98	0.73	0.49	0.30
HQ	0.28	0.21	0.21	1.35	24.4	25.2	36.5	26.2	18.2	3.43	5.61	0.49
am	01.	01.	31.	28.	29.	26.	13.	06.	10.	30.	05.	01.
	Monatsmittel in m³/s(MQ),l/s.km²(Mq) bzw.Monatssummen in mm (h_A)											
MQ	0.24	0.20	0.20	0.39	4.95	10.1	11.3	9.85	4.63	1.01	0.81	0.38
Mq	3.36	2.72	2.70	5.33	68.3	140	155	136	63.9	13.9	11.1	5.27
h_A	9	7	7	14	183	362	416	364	166	37	29	14

Reihe: 2003-2007 **Mittlere Monatsmittel in m³/s (MQ),l/s.km²(Mq) bzw. -summen in mm (h_A)**

MQ	0.27	0.21	0.24	0.61	4.21	11.1	12.8	9.02	4.43	1.69	0.82	0.34
Mq	3.77	2.86	3.26	8.41	58.1	153	176	124	61.1	23.3	11.3	4.72
h_A	10	7	9	22	156	398	472	333	158	63	29	12

Reihe: 1966-2008 **Mittlere Monatsmittel mit Extremwerten in m³/s**

NQ	0.16	0.05	0.10	0.10	0.19	0.73	1.64	1.66	0.64	0.26	0.22	0.19
NQ_T	0.16	0.08	0.10	0.10	0.25	1.01	1.88	1.93	0.70	0.27	0.24	0.19
MNQ_T	0.23	0.20	0.19	0.23	0.81	3.10	5.95	4.86	2.11	0.78	0.44	0.31
NMQ	0.18	0.14	0.13	0.24	0.77	4.25	6.48	4.06	1.73	0.61	0.37	0.25
MQ	0.26	0.21	0.22	0.45	3.37	8.47	11.7	10.2	4.84	1.74	0.65	0.37
HMQ	0.42	0.31	0.38	0.90	6.97	15.3	17.1	14.2	11.4	4.15	1.85	0.60
MHQ	0.31	0.24	0.35	1.75	11.6	21.8	27.7	29.0	19.4	8.30	2.19	0.48
HQ	0.52	0.34	1.28	7.83	24.4	63.7	57.6	87.4	109	26.7	15.7	1.26

Jahreswerte in m³/s (Q),l/s.km²(Mq), mm (h_L)

	Berichtsjahr			Reihe: 2003 - 2007			Reihe: 1966 - 2008		
NQ	0.19	22.02.		0.15	10.03.2006		0.05	16.02.1990	
NQ_T	0.19	22.02.					0.08	15.02.1990	
$MJNQ_T$							0.18		
NJMQ							2.27		1972
MQ,Mq,h_A	3.69	50.8	1608	3.83	52.9	1671	3.57	49.2	1555
HJMQ							4.47		1987
MJHQ							36.1		
HQ	36.5	13.07.		44.1	09.07.2004		109	20.09.1999	

NNQ seit 1966: 0.05 16.02.1990 **HHQ seit** 1966: 109 20.09.1999

Berichtsjahr(J)	Überschreitungsdauer der Abflüsse in Tagen									Reihe(R): 2003-2007		
m³/s	Tage(J)	Tage(R)	m³/s	Tage(J)	Tage(R)	m³/s	Tage(J)	Tage(R)	m³/s	Tage(J)	Tage(R)	
10000			500			20.0	2	1.6	1.00	172	183.2	
8000			350			16.0	8	11.2	0.80	196	193.0	
6000			250			12.0	31	42.0	0.60	207	205.2	
4000			180			9.00	68	65.2	0.40	238	241.0	
3000			140			7.00	93	81.0	0.30	258	274.6	
2000			100			5.00	106	100.2	0.20	337	336.8	
1600			80.0			3.50	120	117.0	0.10	366	365.2	
1200			60.0			2.50	132	138.2	0.06			
900			40.0			1.80	137	154.2	0.03			
700			30.0			1.40	145	166.0	0.00			

ausgewertet nach Erhebungen der Tiroler Wasserkraftwerke-AG
Im Dez nach ergänzten Wasserständen ermittelt

Abflüsse

Nr. 82 Huben
Ötztaler Ache

Mst.Nr. 201392 Art: Schreibpegel Einzugsgebiet: 517.2 km²

Monat	I	II	III	IV	V	VI	VII	VIII	IX	X	XI	XII
Tag	Tägliche Abflüsse 2008 in m³/s											
1.	2.79	2.27	2.76	2.83	7.81	51.5	68.1	54.6	40.7	7.90	7.89	4.36
2.	2.31	2.28	2.74	3.06	7.09	54.7	60.4	71.1	42.0	7.57	7.58	4.37
3.	2.65	2.24	2.64	2.66	7.98	52.7	57.3	62.0	32.3	8.02	7.23	4.10
4.	3.08	2.26	2.64	2.49	9.78	56.7	58.4	51.2	37.6	7.62	9.17	4.19
5.	3.20	2.25	2.38	2.50	10.9	51.9	52.6	48.8	36.8	7.68	15.5	4.21
6.	3.29	2.22	2.05	2.49	11.2	60.4	58.3	60.1	40.4	8.10	10.2	4.05
7.	3.10	2.22	2.43	2.42	12.4	63.8	91.0	73.0	40.1	8.23	8.70	3.96
8.	2.83	2.11	2.32	2.41	14.2	52.5	53.9	70.0	29.8	8.08	7.82	3.86
9.	2.74	2.13	2.24	2.51	16.6	45.1	44.5	47.8	29.4	7.73	7.07	4.11
10.	2.58	2.19	2.22	2.90	18.8	45.9	48.3	44.0	37.2	7.56	6.70	4.07
11.	2.61	2.18	2.25	4.11	20.8	49.2	53.1	45.6	41.9	7.51	6.40	3.98
12.	2.72	2.15	2.52	4.51	20.4	46.5	64.9	44.6	38.9	7.40	6.23	3.94
13.	2.57	2.15	2.46	3.65	19.6	43.2	98.5	55.3	37.5	7.31	6.15	3.95
14.	2.63	2.17	2.38	3.73	20.4	30.8	62.6	45.1	34.3	8.06	5.96	3.83
15.	2.62	2.28	2.49	3.72	20.7	25.5	42.7	62.4	21.6	8.04	5.60	3.90
16.	2.57	2.11	2.65	3.47	21.5	22.6	43.1	37.8	16.9	7.90	5.63	3.91
17.	2.59	2.21	2.53	3.42	23.7	25.4	45.5	28.8	14.5	7.74	5.55	3.76
18.	2.54	2.20	2.45	3.68	24.7	29.6	44.6	30.2	13.3	7.07	5.11	3.69
19.	2.53	2.22	2.23	4.10	19.6	37.4	44.3	38.2	12.5	6.93	5.18	3.66
20.	2.49	2.21	2.34	4.56	19.5	45.1	57.6	43.4	11.7	6.71	5.21	3.69
21.	2.50	2.16	2.28	5.49	17.9	55.7	52.2	42.5	11.1	6.68	5.23	3.78
22.	2.57	2.15	2.30	5.46	19.7	68.2	31.3	43.6	10.5	6.56	4.42	3.74
23.	2.39	2.21	2.22	5.11	24.6	75.9	25.4	37.7	10.4	6.51	4.94	3.57
24.	2.55	2.34	2.22	5.15	23.5	78.1	31.2	27.3	9.98	6.49	4.90	3.48
25.	2.50	2.52	2.14	5.12	27.4	79.6	39.9	29.1	9.67	6.47	4.86	3.43
26.	2.42	2.52	2.17	4.92	31.6	84.5	42.0	35.9	9.40	6.26	4.81	3.16
27.	2.42	2.66	2.19	5.68	43.9	74.6	40.4	37.0	8.98	6.13	4.77	3.16
28.	2.42	2.53	2.19	7.55	79.0	63.2	48.3	39.6	8.65	6.15	4.73	3.14
29.	2.34	2.59	2.20	9.18	88.9	65.5	53.6	39.4	8.43	9.66	4.61	3.13
30.	2.34		2.28	7.86	103	90.2	59.9	41.9	8.29	11.3	4.35	3.11
31.	2.31		2.55		62.4		63.3	43.7		8.03		3.09
	Extremwerte in m³/s											
am	02.	09.	06.	08.	02.	17.	24.	25.	30.	27.	30.	21.
NQ	2.08	1.88	1.86	1.94	6.66	21.5	20.9	18.9	7.79	5.84	3.62	2.58
HQ	3.52	2.68	3.03	10.9	121	110	160	116	78.0	15.2	21.5	4.96
am	06.	27.	01.	28.	30.	25.	13.	06.	10.	30.	05.	02.
	Monatsmittel in m³/s(MQ),l/s.km²(Mq) bzw.Monatssummen in mm (h_A)											
MQ	2.62	2.27	2.37	4.22	27.4	54.2	52.8	46.2	23.5	7.53	6.41	3.75
Mq	5.07	4.38	4.58	8.17	53.0	105	102	89.3	45.4	14.6	12.4	7.26
h_A	14	11	12	21	142	272	274	239	118	39	32	19

Reihe: 2003-2007 **Mittlere Monatsmittel in m³/s (MQ),l/s.km²(Mq) bzw. -summen in mm (h_A)**

MQ	3.14	2.49	3.03	6.66	22.4	49.9	54.8	40.5	21.1	10.9	6.82	3.84
Mq	6.07	4.82	5.86	12.9	43.2	96.4	106	78.2	40.9	21.1	13.2	7.43
h_A	16	12	16	33	116	250	284	209	106	56	34	19

Reihe: 1976-2008 **Mittlere Monatsmittel mit Extremwerten in m³/s**

NQ	0.17	0.98	0.07	1.37	2.42	10.4	17.3	12.8	7.79	4.54	2.57	2.06
NQ_T	1.78	1.45	1.50	1.53	2.62	11.1	17.9	13.6	8.29	5.24	2.66	2.06
MNQ_T	2.53	2.25	2.23	3.04	8.35	21.5	34.2	26.7	13.6	7.24	4.54	3.17
NMQ	2.22	1.92	1.77	2.61	5.98	33.1	42.7	21.9	13.6	6.86	3.74	2.41
MQ	2.91	2.50	2.93	5.41	21.7	47.2	59.4	48.9	24.1	12.0	6.22	3.85
HMQ	4.20	3.54	4.45	10.4	36.7	69.8	85.8	65.0	39.2	24.4	11.5	6.37
MHQ	3.46	3.10	6.18	14.8	61.2	113	132	128	76.9	38.0	14.7	5.37
HQ	5.64	6.74	26.8	38.2	121	221	259	380	311	121	65.2	9.75

Jahreswerte in m³/s (Q),l/s.km²(Mq), mm (h_A)

	Berichtsjahr			Reihe: 2003 - 2007			Reihe: 1976 - 2008		
NQ	1.86	06.03.		1.80	15.03.2005		0.07	21.03.1978	
NQ_T	2.05	06.03.					1.45	25.02.1979	
$MJNQ_T$							2.13		
NJMQ							14.4		1978
MQ,Mq,h_A	19.5	37.7	1193	18.9	36.5	1154	19.9	38.4	1215
HJMQ							24.8		1999
MJHQ							161		
HQ	160	13.07.		198	09.07.2004		380	24.08.1987	

NNQ seit 1976: 0.07 21.03.1978 **HHQ seit** 1976: 380 24.08.1987

Berichtsjahr(J) Überschreitungsdauer der Abflüsse in Tagen Reihe(R): 2003-2007

m³/s	Tage(J)	Tage(R)	m³/s	Tage(J)	Tage(R)	m³/s	Tage(J)	Tage(R)	m³/s	Tage(J)	Tage(R)
10000			500			20.0	123	111.4	1.00		
8000			350			16.0	131	131.2	0.80		
6000			250			12.0	137	151.8	0.60		
4000			180			9.00	152	180.2	0.40		
3000			140			7.00	186	196.6	0.30		
2000			100	1	0.4	5.00	214	226.0	0.20		
1600			80.0	6	4.0	3.50	255	274.6	0.10		
1200			60.0	28	29.2	2.50	306	341.4	0.06		
900			40.0	81	64.6	1.80	366	365.2	0.03		
700			30.0	102	87.8	1.40			0.00		

Im Jän,Feb,Mrz,Jun,Jul,Aug,Sep,Okt,Nov,Dez n.erg.Wasserst.erm.

Nr. 83 Fundusalm
Fundusbach

Mst.Nr. 230383 Art: Schreibpegel Einzugsgebiet: 13.1 km²

Monat	I	II	III	IV	V	VI	VII	VIII	IX	X	XI	XII
Tag	Tägliche Abflüsse 2008 in m³/s											
1.	0.08	0.06	0.06	.038	0.30	2.29	1.71	0.77	0.39	0.22	0.15	0.09
2.	0.08	0.06	0.06	.038	0.24	1.88	1.69	0.80	0.38	0.22	0.15	0.09
3.	0.08	0.06	0.06	.037	0.29	1.95	1.57	0.76	0.36	0.22	0.15	0.09
4.	0.08	0.06	0.05	.036	0.42	1.94	1.54	0.70	0.36	0.21	0.15	0.09
5.	0.08	0.06	0.05	.033	0.54	1.76	1.28	0.65	0.36	0.21	0.15	0.09
6.	0.08	0.06	0.05	.031	0.59	2.17	1.20	0.75	0.36	0.21	0.14	0.09
7.	0.08	0.06	0.05	.028	0.65	3.29	1.80	0.89	0.35	0.20	0.14	0.08
8.	0.08	0.06	.051	.039	0.71	2.64	1.70	0.82	0.34	0.20	0.13	0.08
9.	0.08	0.06	.049	.040	0.80	2.10	1.42	0.78	0.34	0.20	0.13	0.08
10.	0.08	0.06	.048	.043	0.91	2.08	1.30	0.74	0.35	0.19	0.13	0.08
11.	0.08	0.06	.047	.045	0.96	2.02	1.29	0.72	0.35	0.19	0.12	0.08
12.	0.08	0.05	.046	.048	0.97	1.87	1.32	0.68	0.35	0.19	0.12	0.08
13.	0.08	0.05	.045	.051	0.98	1.76	1.44	0.64	0.36	0.18	0.11	0.08
14.	0.07	0.05	.044	0.05	0.97	1.62	1.51	0.56	0.39	0.18	0.11	0.08
15.	0.07	0.05	.043	0.06	1.01	1.41	1.41	0.81	0.38	0.18	0.10	0.08
16.	0.07	0.05	.043	0.06	1.09	1.33	1.29	0.83	0.35	0.18	0.10	0.08
17.	0.07	.051	.043	0.06	1.10	1.29	1.24	0.75	0.33	0.19	0.10	0.08
18.	0.07	.050	.043	0.06	1.12	1.35	1.19	0.69	0.32	0.17	0.11	0.08
19.	0.07	.049	.050	0.07	1.13	1.43	1.17	0.65	0.31	0.16	0.11	0.08
20.	0.07	.049	.047	0.09	1.08	1.57	1.34	0.65	0.30	0.16	0.11	0.07
21.	0.07	.048	.045	0.11	1.02	1.74	1.65	0.59	0.29	0.16	0.10	0.08
22.	0.07	.048	.044	0.12	1.02	1.96	1.26	0.54	0.29	0.16	0.09	0.08
23.	0.07	.049	.043	0.11	1.20	1.90	1.08	0.50	0.28	0.16	0.09	0.07
24.	0.07	.050	.042	0.10	1.24	1.92	0.96	0.46	0.27	0.16	0.09	0.07
25.	0.07	0.05	.040	0.10	1.28	1.86	0.85	0.43	0.26	0.15	0.09	0.07
26.	0.07	0.05	.039	0.10	1.29	1.92	0.83	0.42	0.25	0.15	0.09	0.07
27.	0.07	0.05	.039	0.11	1.49	1.97	0.82	0.40	0.24	0.15	0.09	0.06
28.	0.07	0.05	.039	0.19	1.80	1.88	0.85	0.40	0.23	0.15	0.09	0.06
29.	0.06	0.05	.039	0.29	2.11	1.81	0.84	0.39	0.23	0.15	0.09	0.06
30.	0.06		.038	0.28	2.12	1.89	0.79	0.40	0.23	0.15	0.09	0.06
31.	0.06		.038		2.16		0.78	0.39		0.15		0.06
	Extremwerte in m³/s											
am	31.	22.	31.	08.	02.	17.	31.	29.	30.	28.	30.	20.
NQ	0.06	.048	.038	.027	0.23	1.27	0.77	0.39	0.23	0.15	0.09	.050
HQ	0.08	0.06	0.09	0.33	3.06	4.00	2.06	1.54	0.44	0.23	0.15	0.09
am	01.	01.	19.	30.	30.	07.	07.	06.	13.	01.	05.	01.
	Monatsmittel in m³/s(MQ),l/s.km²(Mq) bzw.Monatssummen in mm (h_A)											
MQ	0.07	0.05	.046	0.08	1.05	1.89	1.26	0.63	0.32	0.18	0.11	0.08
Mq	5.62	4.13	3.52	6.32	80.2	144	96.3	48.1	24.5	13.7	8.69	5.93
h_A	15	10	9	16	215	373	258	129	64	37	23	15

Reihe: 2003-2007 **Mittlere Monatsmittel in m³/s (MQ),l/s.km²(Mq) bzw. -summen in mm (h_A)**

MQ	0.08	0.06	0.06	0.17	0.74	1.16	0.92	0.67	0.47	0.35	0.17	0.11
Mq	6.28	4.75	4.35	12.8	56.6	88.7	70.0	51.0	35.9	26.7	12.9	8.52
h_A	17	12	12	33	152	230	187	137	93	71	33	22

Reihe: 1984-2008 **Mittlere Monatsmittel mit Extremwerten in m³/s**

NQ	.006	.007	.009	.014	0.07	0.33	0.41	0.24	0.17	0.08	.042	.019
NQ_T	.028	.018	.024	.026	0.07	0.33	0.43	0.30	0.20	0.09	.048	.031
MNQ_T	0.06	.045	.041	0.05	0.27	0.73	0.81	0.53	0.32	0.20	0.12	0.08
NMQ	.042	.028	.029	0.06	0.17	0.85	0.52	0.39	0.25	0.16	0.07	.043
MQ	0.07	0.05	.051	0.11	0.73	1.24	1.23	0.80	0.48	0.28	0.16	0.10
HMQ	0.10	0.09	0.08	0.26	1.15	1.89	2.79	1.12	0.80	0.49	0.32	0.14
MHQ	0.10	0.08	0.10	0.36	1.73	2.53	2.24	1.74	0.89	0.46	0.24	0.13
HQ	0.22	0.23	0.23	0.70	3.80	4.95	5.36	9.43	1.65	0.74	0.75	0.24

Jahreswerte in m³/s (Q),l/s.km²(Mq), mm (h_A)

	Berichtsjahr			Reihe: 2003 - 2007			Reihe: 1984 - 2008		
NQ	.027	08.04.		.013	27.03.2006		.006	25.01.1995	
NQ_T	.028	07.04.					.018	23.02.2001	
$MJNQ_T$							.040		
NJMQ							0.34		1991
MQ,Mq,h_A	0.48	36.8	1165	0.42	31.7	1002	0.44	33.9	1072
HJMQ							0.63		1995
MJHQ							3.14		
HQ	4.00	07.06.		9.43	23.08.2005		9.43	23.08.2005	

NNQ seit 1984: .006 25.01.1995 **HHQ seit** 1984: 9.43 23.08.2005

Berichtsjahr(J) Überschreitungsdauer der Abflüsse in Tagen Reihe(R): 2003-2007

m³/s	Tage(J)	Tage(R)	m³/s	Tage(J)	Tage(R)	m³/s	Tage(J)	Tage(R)	m³/s	Tage(J)	Tage(R)
10000			500			20.0			1.00	70	35.2
8000			350			16.0			0.80	87	58.6
6000			250			12.0			0.60	105	88.0
4000			180			9.00			0.40	118	136.6
3000			140			7.00			0.30	141	162.8
2000			100			5.00		0.2	0.20	164	196.6
1600			80.0			3.50		0.4	0.10	215	258.4
1200			60.0			2.50	2	2.2	0.06	306	330.0
900			40.0			1.80	25	6.4	0.03	365	365.2
700			30.0			1.40	43	14.4	0.00	366	

ausgewertet nach Erhebungen der Tiroler Wasserkraftwerke-AG

Abflüsse

Nr. 84 Tumpen
Ötztaler Ache

Mst.Nr. 201434 Art: Schreibpegel Einzugsgebiet: 785.5 km²

Ableitungen aus: 25.8 km² E(wirksam): 759.7 km²

Monat	I	II	III	IV	V	VI	VII	VIII	IX	X	XI	XII
Tag	Tägliche Abflüsse 2008 in m³/s											
1.	4.50	3.44	4.24	4.43	12.4	73.9	94.6	72.1	53.6	10.6	10.0	6.26
2.	4.05	3.45	4.23	4.76	11.0	78.8	83.6	92.6	53.3	10.3	9.75	5.92
3.	4.32	3.38	4.07	4.24	11.8	75.0	79.0	82.4	43.6	11.0	9.27	5.89
4.	4.73	3.43	4.08	3.92	14.7	81.8	78.4	68.6	48.6	10.3	11.1	5.81
5.	4.84	3.41	3.63	3.92	17.0	73.3	66.6	64.6	46.8	10.2	18.2	5.88
6.	4.93	3.34	3.08	3.93	17.7	86.5	69.7	74.6	51.6	10.8	12.7	5.67
7.	4.76	3.36	3.66	3.85	19.6	92.5	115	93.2	51.5	11.1	10.8	5.56
8.	4.53	3.15	3.56	3.79	21.9	75.7	74.7	93.2	39.3	11.0	9.77	5.33
9.	4.42	3.19	3.40	3.93	24.6	63.9	56.9	64.9	37.1	10.6	9.14	5.68
10.	4.06	3.30	3.36	4.36	27.3	64.3	60.1	58.0	45.9	10.4	8.73	5.57
11.	3.99	3.29	3.40	5.79	29.4	70.3	65.5	57.7	51.6	10.3	8.41	5.48
12.	4.18	3.24	3.80	6.70	29.3	64.7	84.2	59.4	49.1	10.1	8.39	5.41
13.	3.95	3.24	3.80	5.39	28.4	57.6	121	72.4	48.6	9.97	8.35	5.39
14.	4.03	3.26	3.61	5.51	29.2	40.6	93.5	60.1	48.5	10.8	7.99	5.28
15.	4.03	3.45	3.80	5.55	29.9	33.3	65.2	80.4	33.3	11.1	7.55	5.35
16.	3.94	3.17	4.08	5.31	31.4	29.8	61.3	57.5	26.1	10.9	7.60	5.37
17.	3.98	3.33	3.87	5.06	34.2	32.6	64.4	43.1	22.6	10.8	7.64	5.24
18.	3.89	3.33	3.75	5.21	35.3	37.5	63.2	42.5	20.4	9.83	6.91	5.12
19.	3.88	3.36	3.35	5.71	29.8	47.9	60.5	50.9	19.1	9.59	7.03	5.13
20.	3.81	3.35	3.58	6.19	28.9	60.8	77.7	57.0	17.7	9.28	7.06	5.15
21.	3.82	3.24	3.43	7.37	27.2	75.7	79.7	55.6	16.6	9.16	7.22	5.38
22.	3.93	3.24	3.50	8.05	28.6	92.6	49.8	56.0	15.5	9.02	6.03	5.34
23.	3.64	3.33	3.35	7.24	36.3	103	40.9	51.1	15.0	8.91	6.85	5.21
24.	3.89	3.53	3.37	7.30	35.0	108	44.7	38.8	14.3	8.83	6.88	5.11
25.	3.84	3.85	3.22	7.12	38.7	107	53.8	39.6	13.6	8.74	6.84	5.04
26.	3.69	3.84	3.27	6.66	43.6	115	57.1	46.6	13.1	8.53	6.80	4.73
27.	3.68	4.08	3.29	7.92	60.1	104	57.5	47.5	12.3	8.40	6.76	4.86
28.	3.71	3.87	3.30	10.9	113	87.4	63.8	49.7	11.8	8.38	6.72	4.87
29.	3.55	3.96	3.33	14.8	130	87.2	70.5	49.4	11.4	11.4	6.62	4.84
30.	3.57		3.44	12.2	146	124	76.1	51.1	11.0	14.7	5.98	4.81
31.	3.51		3.97		93.3		88.0	53.5		10.3		4.78
	Extremwerte in m³/s											
am	31.	09.	06.	08.	02.	16.	24.	25.	30.	27.	30.	22.
NQ	3.37	2.79	2.77	3.22	10.7	28.5	36.1	30.4	10.6	7.90	5.24	4.25
HQ	5.12	4.12	4.72	16.6	162	147	167	139	94.9	18.8	24.3	6.82
am	06.	27.	01.	29.	29.	25.	13.	06.	10.	30.	05.	01.
	Monatsmittel in m³/s(MQ),l/s.km²(Mq) bzw.Monatssummen in mm (h_A)											
MQ	4.05	3.43	3.61	6.24	39.8	74.8	71.5	60.8	31.4	10.2	8.44	5.34
Mq	5.33	4.51	4.75	8.21	52.4	98.5	94.1	80.0	41.4	13.4	11.1	7.03
h_A	14	11	13	21	140	255	252	214	107	36	29	18

Reihe: 2003-2007	Mittlere Monatsmittel in m³/s (MQ),l/s.km²(Mq) bzw. -summen in mm (h_A)											
MQ	4.79	4.01	4.63	9.18	29.4	66.3	70.1	51.1	27.6	15.1	9.46	6.06
Mq	6.30	5.27	6.10	12.1	38.6	87.2	92.3	67.3	36.4	19.9	12.5	7.97
h_A	17	13	16	31	104	226	247	180	94	53	32	21
Reihe: 1951-2008	**Mittlere Monatsmittel mit Extremwerten in m³/s**											
NQ	2.36	1.96	1.80	2.54	4.52	12.8	21.3	17.4	9.30	5.03	4.06	3.16
NQ_T	2.70	2.55	2.28	2.70	4.52	13.4	24.2	18.1	9.78	5.53	4.06	3.16
MNQ_T	3.89	3.46	3.46	4.75	10.9	28.4	43.6	35.5	18.4	9.63	6.39	4.68
NMQ	2.87	2.70	3.03	4.81	9.67	41.0	54.9	32.3	17.5	8.17	5.38	3.72
MQ	4.44	3.85	4.49	8.11	28.8	63.9	76.2	62.5	33.5	15.0	8.41	5.68
HMQ	6.44	5.08	7.13	18.8	52.9	89.7	110	86.8	64.2	35.6	17.1	9.48
MHQ	5.84	5.07	8.31	19.1	78.6	140	156	153	99.4	40.8	16.9	8.27
HQ	11.8	21.2	45.1	49.3	220	278	266	501	380	154	96.8	33.2

Jahreswerte in m³/s (Q),l/s.km²(Mq), mm (h_A)

	Berichtsjahr			Reihe: 2003 - 2007			Reihe: 1951 - 2008		
NQ	2.77	06.03.		2.86	22.03.2007		1.80	03.03.1963	
NQ_T	3.08	06.03.					2.28	13.03.1971	
$MJNQ_T$							3.28		
NJMQ							20.5		1952
MQ,Mq,h_A	26.7	35.2	1112	24.9	32.8	1037	26.4	34.7	1098
HJMQ							33.4		1999
MJHQ							194		
HQ	167	13.07.		205	09.07.2004		501	25.08.1987	

NNQ seit 1951: 1.80 03.03.1963 **HHQ seit** 1951: 501 25.08.1987

Berichtsjahr(J)	Überschreitungsdauer der Abflüsse in Tagen									Reihe(R): 2003-2007		
m³/s	Tage(J)	Tage(R)	m³/s	Tage(J)	Tage(R)	m³/s	Tage(J)	Tage(R)	m³/s	Tage(J)	Tage(R)	
10000			500			20.0	134	139.8	1.00			
8000			350			16.0	141	158.0	0.80			
6000			250			12.0	153	183.4	0.60			
4000			180			9.00	190	204.6	0.40			
3000			140	1	0.6	7.00	213	235.0	0.30			
2000			100	11	7.0	5.00	259	285.4	0.20			
1600			80.0	28	20.8	3.50	329	355.4	0.10			
1200			60.0	64	50.0	2.50	366	365.2	0.06			
900			40.0	104	84.2	1.80			0.03			
700			30.0	118	104.6	1.40			0.00			

siehe Tabelle Überleitungen u. Speicherungen d. Berichtsjahrs
Im Nov,Dez durch Eis beeinflusst
Im Jän,Feb,Mrz,Apr,Mai,Aug,Sep,Nov,Dez n.erg.Wasserständen erm.

Nr. 86 Kühtai
Längentalbach

Mst.Nr. 202093 Art: Schreibpegel Einzugsgebiet: 9.2 km²

Monat	I	II	III	IV	V	VI	VII	VIII	IX	X	XI	XII
Tag	Tägliche Abflüsse 2008 in m³/s											
1.	.041	.028	.027	.027	0.14	1.60	1.40	0.57	0.29	0.18	0.11	0.06
2.	.041	.028	.027	.027	0.11	1.57	1.53	0.73	0.31	0.17	0.11	0.07
3.	.040	.027	.027	.027	0.14	1.51	1.33	0.68	0.29	0.17	0.11	0.06
4.	.040	.027	.027	.027	0.21	1.62	1.26	0.61	0.29	0.17	0.10	0.06
5.	.040	.027	.027	.027	0.29	1.47	1.02	0.53	0.28	0.17	0.10	0.06
6.	.039	.027	.027	.027	0.36	1.72	0.93	0.52	0.27	0.18	0.09	0.06
7.	.039	.027	.027	.027	0.40	1.99	1.42	0.54	0.29	0.18	0.09	0.06
8.	.038	.027	.027	.027	0.47	1.64	1.44	0.63	0.28	0.18	0.09	0.06
9.	.038	.027	.027	.028	0.57	1.31	1.08	0.75	0.27	0.18	0.09	0.06
10.	.038	.027	.027	.029	0.64	1.34	0.91	0.69	0.29	0.17	0.09	0.06
11.	.037	.027	.027	.029	0.73	1.69	0.83	0.60	0.28	0.16	0.09	0.06
12.	.037	.027	.027	.030	0.71	1.54	0.78	0.53	0.27	0.16	0.09	0.06
13.	.036	.027	.027	.031	0.66	1.33	0.83	0.47	0.30	0.15	0.09	0.06
14.	.036	.027	.027	.032	0.65	0.98	1.06	0.42	0.43	0.15	0.08	0.05
15.	.036	.027	.027	.033	0.66	0.75	1.04	0.61	0.47	0.15	0.08	0.05
16.	.035	.027	.027	.034	0.70	0.65	0.90	0.75	0.43	0.16	0.08	0.05
17.	.035	.027	.027	.034	0.81	0.70	0.81	0.67	0.40	0.17	0.07	0.05
18.	.034	.027	.027	.042	0.79	0.89	0.73	0.60	0.37	0.16	0.07	0.05
19.	.034	.027	.027	.046	0.72	1.07	0.66	0.55	0.35	0.15	0.07	0.05
20.	.034	.027	.027	.048	0.66	1.32	0.88	0.49	0.32	0.15	0.07	0.05
21.	.033	.027	.027	0.06	0.58	1.52	1.63	0.45	0.29	0.14	0.07	0.05
22.	.033	.027	.027	0.06	0.62	1.67	1.16	0.42	0.29	0.14	0.07	.051
23.	.032	.027	.027	0.06	0.84	1.77	0.91	0.41	0.28	0.13	0.07	.050
24.	.032	.027	.027	.051	0.87	1.69	0.74	0.40	0.26	0.13	0.07	.050
25.	.031	.027	.027	.047	0.94	1.56	0.65	0.37	0.25	0.13	0.07	.049
26.	.031	.027	.027	.046	1.03	1.61	0.60	0.34	0.23	0.13	0.07	.049
27.	.030	.027	.027	0.07	1.50	1.53	0.57	0.32	0.22	0.12	0.07	.048
28.	.030	.027	.027	0.11	2.33	1.21	0.55	0.31	0.21	0.12	0.06	.048
29.	.030	.027	.027	0.14	2.31	1.26	0.57	0.29	0.19	0.12	0.06	.047
30.	.029		.027	0.14	2.04	1.63	0.61	0.29	0.18	0.12	0.06	.047
31.	.029		.027		1.79		0.59	0.27		0.11		.046
	Extremwerte in m³/s											
am	31.	29.	07.	01.	02.	17.	28.	31.	30.	31.	30.	31.
NQ	.028	.027	.027	.027	0.10	0.62	0.52	0.25	0.18	0.11	0.06	.046
HQ	.041	.028	.027	0.16	2.84	2.49	1.94	0.98	0.50	0.20	0.11	0.07
am	01.	01.	31.	30.	28.	29.	21.	08.	14.	07.	01.	01.
	Monatsmittel in m³/s(MQ),l/s.km²(Mq) bzw.Monatssummen in mm (h_A)											
MQ	.035	.027	.027	.047	0.82	1.40	0.95	0.51	0.30	0.15	0.08	0.05
Mq	3.81	2.95	2.94	5.06	88.6	153	103	55.5	32.2	16.4	8.89	5.92
h_A	10	7	8	13	237	396	276	149	84	44	23	15

Reihe: 2003-2007	Mittlere Monatsmittel in m³/s (MQ),l/s.km²(Mq) bzw. -summen in mm (h_A)											
MQ	.037	.028	.030	0.15	0.72	1.11	0.69	0.60	0.37	0.24	0.10	0.05
Mq	4.05	3.09	3.27	15.9	78.5	121	74.5	65.0	40.2	26.2	10.4	5.75
h_A	11	8	9	41	210	314	200	174	104	70	27	15
Reihe: 1981-2008	**Mittlere Monatsmittel mit Extremwerten in m³/s**											
NQ	.020	.010	.014	.020	.037	0.27	0.24	0.11	0.11	.038	.011	.017
NQ_T	.020	.011	.015	.025	.040	0.28	0.25	0.14	0.11	.049	.019	.018
MNQ_T	.033	.029	.028	.042	0.21	0.56	0.54	0.32	0.22	0.13	0.07	.042
NMQ	.022	.019	.022	.044	0.14	0.84	0.49	0.29	0.15	0.10	0.05	.030
MQ	.038	.032	.034	0.09	0.69	1.18	0.95	0.58	0.36	0.21	0.10	0.05
HMQ	.050	.044	.046	0.32	1.12	1.64	1.77	0.90	0.60	0.37	0.22	0.10
MHQ	.048	0.05	0.05	0.32	1.77	2.53	2.16	1.59	0.74	0.37	0.17	0.08
HQ	0.08	0.44	0.17	1.01	3.60	4.08	3.92	7.15	1.39	0.69	0.47	0.22

Jahreswerte in m³/s (Q),l/s.km²(Mq), mm (h_A)

	Berichtsjahr			Reihe: 2003 - 2007			Reihe: 1981 - 2008		
NQ	.027	07.03.		.014	01.03.2004		.010	27.02.1981	
NQ_T	.027	07.03.					.011	26.02.1981	
$MJNQ_T$							.027		
NJMQ							0.28		1991
MQ,Mq,h_A	0.37	39.9	1263	0.34	37.5	1185	0.36	39.3	1244
HJMQ							0.45		1999
MJHQ							3.03		
HQ	2.84	28.05.		7.15	23.08.2005		7.15	23.08.2005	

NNQ seit 1981: .010 27.02.1981 **HHQ seit** 1981: 7.15 23.08.2005

Berichtsjahr(J)	Überschreitungsdauer der Abflüsse in Tagen									Reihe(R): 2003-2007		
m³/s	Tage(J)	Tage(R)	m³/s	Tage(J)	Tage(R)	m³/s	Tage(J)	Tage(R)	m³/s	Tage(J)	Tage(R)	
10000			500			20.0			1.00	43	31.2	
8000			350			16.0			0.80	57	45.8	
6000			250			12.0			0.60	89	69.8	
4000			180			9.00			0.40	114	112.2	
3000			140			7.00			0.30	124	139.8	
2000			100			5.00		0.2	0.20	148	168.6	
1600			80.0			3.50		0.2	0.10	192	207.2	
1200			60.0			2.50		0.6	0.06	234	240.0	
900			40.0			1.80	4	6.0	0.03	293	329.6	
700			30.0			1.40	28	13.4	0.00	366	365.2	

ausgewertet nach Erhebungen der Tiroler Wasserkraftwerke-AG

Abflüsse

Nr. 87 Brunau
Ötztaler Ache

Mst.Nr. 230342 Art: Schreibpegel Einzugsgebiet: 890.0 km²
Ableitungen aus: 53.3 km² E(wirksam): 836.7 km²

Monat	I	II	III	IV	V	VI	VII	VIII	IX	X	XI	XII
Tag	Tägliche Abflüsse 2008 in m³/s											
1.	4.86	4.30	6.18	5.93	14.2	91.8	114	85.3	63.7	14.6	12.0	7.92
2.	4.20	4.33	6.30	6.61	12.1	96.0	102	109	64.3	14.4	11.8	7.44
3.	4.54	4.37	6.01	6.05	12.8	91.5	98.3	95.3	51.4	15.4	11.1	7.48
4.	5.21	4.49	6.09	5.53	16.5	99.5	97.1	80.8	57.9	14.5	13.0	7.28
5.	5.37	4.48	5.44	5.47	19.6	89.1	84.1	76.4	55.0	14.2	21.4	7.48
6.	5.52	4.41	4.64	5.72	20.5	105	86.7	85.7	60.6	14.7	15.2	7.20
7.	5.26	4.55	5.31	5.64	23.3	113	144	108	61.2	15.2	13.0	7.02
8.	4.92	4.26	5.48	5.45	27.0	93.4	96.2	108	45.4	15.0	11.8	6.84
9.	4.76	4.32	5.19	5.75	31.3	79.7	75.1	78.5	42.6	14.3	11.1	6.71
10.	4.81	4.45	5.24	6.07	36.0	80.5	78.3	68.7	53.2	13.9	10.7	6.93
11.	4.73	4.43	5.18	7.89	39.3	87.9	84.2	68.3	61.7	14.0	10.2	7.09
12.	4.89	4.42	5.74	9.14	39.2	81.9	100	71.2	58.2	13.7	10.3	7.37
13.	4.40	4.41	5.70	7.17	37.2	75.5	148	84.9	58.2	13.6	10.2	7.33
14.	4.48	4.39	5.48	6.96	38.2	55.7	114	71.2	62.6	14.5	9.80	7.32
15.	4.50	4.63	5.56	6.83	39.3	46.2	80.9	95.4	42.3	14.8	9.18	7.28
16.	4.39	4.47	5.91	6.35	41.6	40.1	75.4	71.2	31.4	14.8	9.18	7.36
17.	4.43	4.21	5.61	5.85	45.8	43.2	78.6	53.9	26.8	14.7	9.31	7.29
18.	4.33	4.44	5.49	6.05	48.5	50.2	77.6	51.8	24.4	13.5	8.42	7.02
19.	4.33	4.61	5.03	6.79	39.9	61.4	72.7	60.7	22.6	13.1	8.64	6.98
20.	4.25	4.71	5.29	7.25	38.3	76.0	92.4	68.7	21.0	12.6	8.59	7.11
21.	4.26	4.88	5.07	8.86	35.2	91.3	96.9	66.5	20.0	12.6	8.95	7.62
22.	4.77	5.03	5.17	10.1	36.4	110	62.6	68.4	18.9	12.3	7.65	7.40
23.	4.54	5.21	4.93	8.78	49.8	122	49.9	62.4	18.5	12.2	8.25	7.14
24.	4.60	5.27	5.02	8.96	47.6	129	52.7	46.4	17.9	12.0	8.38	6.97
25.	4.72	5.58	4.78	8.59	52.8	129	63.9	46.1	17.3	11.9	8.10	6.86
26.	4.54	5.63	4.90	7.86	60.0	142	68.6	54.5	17.0	11.6	7.63	6.45
27.	4.50	5.89	4.82	8.90	76.1	131	69.8	55.7	16.0	11.4	7.39	5.76
28.	4.55	5.73	4.81	11.8	137	110	76.1	59.1	15.6	11.4	7.75	5.72
29.	4.52	5.66	4.96	16.9	162	108	86.4	58.9	15.3	14.6	8.14	6.51
30.	4.56		5.03	13.6	186	153	89.8	61.9	15.0	19.1	7.69	6.48
31.	4.48		5.53		116		104	65.2		12.5		6.45
	Extremwerte in m³/s											
am	02.	17.	06.	08.	02.	17.	24.	25.	30.	28.	22.	28.
NQ	3.84	3.84	4.13	5.19	11.6	38.0	41.9	33.6	14.2	11.0	6.98	5.47
HQ	5.82	6.04	6.88	18.8	209	191	246	162	112	24.0	30.1	8.65
am	06.	27.	12.	29.	29.	30.	13.	07.	13.	30.	05.	01.
	Monatsmittel in m³/s(MQ),l/s.km²(Mq) bzw.Monatssummen in mm (h_A)											
MQ	4.65	4.74	5.35	7.76	51.0	92.8	87.8	72.2	37.9	13.8	10.2	7.03
Mq	5.56	5.67	6.40	9.28	60.9	111	105	86.3	45.3	16.5	12.1	8.40
h_A	15	14	17	24	163	287	281	231	117	44	31	22

Reihe: 2003-2007 **Mittlere Monatsmittel in m³/s (MQ),l/s.km²(Mq) bzw. -summen in mm (h_A)**

MQ	5.77	4.97	5.93	11.1	36.7	77.2	78.3	60.1	33.5	18.2	11.5	6.89
Mq	6.90	5.95	7.09	13.2	43.9	92.3	93.6	71.8	40.1	21.8	13.7	8.24
h_A	18	15	19	34	118	239	251	192	104	58	35	21

Reihe: 1991-2008 **Mittlere Monatsmittel mit Extremwerten in m³/s**

NQ	2.96	2.24	3.24	3.76	6.00	17.2	27.1	19.9	13.0	7.78	5.61	3.42
NQ_T	3.41	2.94	3.35	3.83	6.11	18.1	34.3	22.3	14.3	8.53	5.93	3.67
MNQ_T	4.68	4.38	4.51	6.03	17.0	38.8	53.1	42.9	20.3	12.6	8.60	5.80
NMQ	4.11	3.73	4.04	6.74	11.0	61.9	61.4	40.4	21.7	13.4	7.46	5.15
MQ	5.38	4.85	5.94	10.0	40.0	78.6	85.1	70.5	35.7	19.3	11.6	7.25
HMQ	7.32	6.40	8.17	17.1	62.7	106	129	85.9	57.6	39.4	19.4	10.5
MHQ	6.84	5.77	10.8	28.1	103	188	200	170	123	54.5	29.4	10.9
HQ	10.4	7.60	24.7	63.9	209	350	382	265	417	148	105	25.7

Jahreswerte in m³/s (Q),l/s.km²(Mq), mm (h_A)

	Berichtsjahr			Reihe: 2003 - 2007			Reihe: 1991 - 2008		
NQ	3.84	17.02.		3.68	13.03.2005		2.24	19.02.1992	
NQ_T	4.20	02.01.					2.94	19.02.1992	
$MJNQ_T$							4.22		
NJMQ							25.3		1996
MQ,Mq,h_A	33.0	39.5	1248	29.3	35.0	1107	31.4	37.5	1185
HJMQ							38.1		1999
MJHQ							243		
HQ	246	13.07.		282	09.07.2004		417	20.09.1999	

NNQ seit 1983: 2.24 19.02.1992 **HHQ seit** 1983: 417 20.09.1999

Berichtsjahr(J) Überschreitungsdauer der Abflüsse in Tagen Reihe(R): 2003-2007

m³/s	Tage(J)	Tage(R)	m³/s	Tage(J)	Tage(R)	m³/s	Tage(J)	Tage(R)	m³/s	Tage(J)	Tage(R)
10000			500			20.0	140	152.4	1.00		
8000			350			16.0	150	172.8	0.80		
6000			250			12.0	187	198.2	0.60		
4000			180	1	0.4	9.00	206	223.8	0.40		
3000			140	6	1.2	7.00	247	260.2	0.30		
2000			100	25	12.8	5.00	311	336.0	0.20		
1600			80.0	52	37.2	3.50	366	365.2	0.10		
1200			60.0	89	68.0	2.50			0.06		
900			40.0	119	97.4	1.80			0.03		
700			30.0	131	117.6	1.40			0.00		

ausgewertet nach Erhebungen der Tiroler Wasserkraftwerke-AG
siehe Tabelle Überleitungen u. Speicherungen d. Berichtsjahrs
Im Jän,Feb,Dez nach ergänzten Wasserständen ermittelt
Im Dez durch Eis beeinflusst

Nr. 88 Magerbach
Inn

Mst.Nr. 201459 Art: Schreibpegel Einzugsgebiet: 5118.8 km²
Ableitungen aus: 217.1 km² E(wirksam): 4901.7 km²

Monat	I	II	III	IV	V	VI	VII	VIII	IX	X	XI	XII
Tag	Tägliche Abflüsse 2008 in m³/s											
1.	34.9	55.0	54.4	71.3	92.8	431	381	281	187	104	66.7	67.0
2.	41.7	47.1	55.5	67.8	91.3	439	360	318	187	91.6	60.5	73.1
3.	52.2	43.8	63.2	71.9	91.8	455	326	289	168	89.9	77.6	81.7
4.	57.1	53.5	66.3	64.4	102	504	315	264	177	54.8	96.8	87.8
5.	55.1	64.0	74.8	44.7	133	435	285	235	187	50.6	107	94.8
6.	40.3	60.7	70.4	46.8	148	487	258	251	186	92.7	112	61.9
7.	48.7	57.2	64.6	64.0	169	537	481	289	166	85.6	112	52.9
8.	52.5	52.7	57.4	61.2	177	473	456	306	179	83.7	99.8	60.3
9.	59.4	39.4	46.4	73.1	194	403	323	295	171	87.6	76.3	78.5
10.	59.4	29.5	65.9	68.1	201	385	296	227	177	76.4	89.6	85.0
11.	54.7	49.7	65.0	76.5	197	401	280	235	194	52.1	99.8	78.4
12.	49.2	49.2	61.3	56.0	185	362	300	246	171	47.6	91.4	70.0
13.	37.8	53.5	59.6	44.0	206	358	507	255	170	66.0	93.2	51.4
14.	52.9	59.7	60.6	77.6	222	291	616	237	197	78.9	93.6	41.3
15.	54.9	55.4	45.4	75.2	230	250	450	304	203	89.6	66.1	76.3
16.	56.1	47.9	41.2	74.7	233	239	373	324	171	84.1	53.6	96.3
17.	60.6	39.5	61.3	76.7	235	247	341	255	152	75.8	81.8	84.7
18.	51.8	60.8	60.3	73.7	259	263	323	229	145	51.1	86.5	66.7
19.	43.0	66.0	58.7	60.9	254	289	287	239	132	48.1	85.1	62.4
20.	28.2	65.2	66.9	56.8	222	329	311	234	101	70.0	102	61.1
21.	41.5	61.2	66.3	83.3	217	364	377	249	84.2	77.5	87.3	67.1
22.	57.5	50.9	51.4	94.9	202	416	304	248	127	80.2	64.9	74.0
23.	53.7	39.7	52.3	90.8	242	449	266	204	133	73.2	57.5	66.4
24.	48.2	40.6	39.2	79.7	231	471	256	166	112	65.8	73.6	49.9
25.	53.5	57.6	62.6	70.8	241	447	260	192	94.5	46.8	108	44.5
26.	50.8	53.0	63.6	64.8	279	476	258	185	93.3	46.7	90.4	48.6
27.	40.5	57.3	71.1	56.2	338	429	264	174	72.8	58.7	77.2	47.8
28.	58.2	57.0	53.6	103	547	369	264	179	64.6	71.2	75.2	53.3
29.	65.5	59.6	47.2	128	668	345	281	168	101	77.2	65.1	51.7
30.	71.3		33.4	110	764	430	278	169	102	108	53.7	64.8
31.	62.3		71.6		559		327	136		86.1		57.1
	Extremwerte in m³/s											
am	03.	12.	30.	05.	03.	17.	26.	31.	29.	27.	30.	27.
NQ	17.4	13.0	15.3	18.6	61.7	203	201	92.9	43.9	24.9	26.3	20.8
HQ	90.6	105	105	151	802	579	732	380	275	140	183	131
am	22.	07.	05.	29.	30.	07.	07.	02.	01.	15.	06.	22.
	Monatsmittel in m³/s(MQ),l/s.km²(Mq) bzw.Monatssummen in mm (h_A)											
MQ	51.4	52.6	58.4	72.9	256	392	336	238	147	73.3	83.5	66.3
Mq	10.5	10.7	11.9	14.9	52.2	80.1	68.5	48.6	30.0	14.9	17.0	13.5
h_A	28	27	32	39	140	208	183	130	78	40	44	35

Reihe: 2003-2007 **Mittlere Monatsmittel in m³/s (MQ),l/s.km²(Mq) bzw. -summen in mm (h_A)**

MQ	59.4	62.4	64.3	83.3	192	288	246	203	137	99.1	75.5	56.2
Mq	12.1	12.7	13.1	17.0	39.2	58.8	50.1	41.4	27.9	20.2	15.4	11.5
h_A	32	32	35	44	105	152	134	111	72	54	40	30

Reihe: 1971-2008 **Mittlere Monatsmittel mit Extremwerten in m³/s**

NQ	12.9	12.7	12.7	18.1	25.1	65.0	82.7	55.6	34.4	24.3	16.3	14.8
NQ_T	22.9	22.8	19.9	25.5	38.1	90.9	111	81.0	50.1	37.5	29.1	25.1
MNQ_T	32.9	32.1	34.3	44.1	93.0	185	212	154	91.9	63.6	46.3	35.1
NMQ	48.6	41.8	50.5	51.6	86.4	189	180	119	93.6	53.7	47.0	41.1
MQ	60.5	60.3	66.3	84.3	204	317	308	234	153	109	79.3	61.7
HMQ	75.6	75.1	94.2	161	368	429	502	349	219	191	135	87.4
MHQ	122	117	128	176	415	568	542	480	317	226	162	136
HQ	163	260	235	273	802	959	1024	1356	876	492	469	211

Jahreswerte in m³/s (Q),l/s.km²(Mq), mm (h_A)

	Berichtsjahr			Reihe: 2003 - 2007			Reihe: 1971 - 2008		
NQ	13.0	12.02.		12.7	07.03.2005		12.7	18.02.1991	
NQ_T	28.2	20.01.					19.9	03.03.1996	
$MJNQ_T$							29.0		
NJMQ							103		1972
MQ,Mq,h_A	153	31.1	984	130	26.6	841	145	29.6	937
HJMQ							194		1999
MJHQ							667		
HQ	802	30.05.		1356	23.08.2005		1356	23.08.2005	

NNQ seit 1951: 10.4 22.01.1962 **HHQ seit** 1951: 1356 23.08.2005

Berichtsjahr(J) Überschreitungsdauer der Abflüsse in Tagen Reihe(R): 2003-2007

m³/s	Tage(J)	Tage(R)	m³/s	Tage(J)	Tage(R)	m³/s	Tage(J)	Tage(R)	m³/s	Tage(J)	Tage(R)
10000			500	8	1.2	20.0	366	365.2	1.00		
8000			350	35	11.6	16.0			0.80		
6000			250	79	42.4	12.0			0.60		
4000			180	116	90.6	9.00			0.40		
3000			140	135	123.6	7.00			0.30		
2000			100	155	170.6	5.00			0.20		
1600			80.0	192	221.4	3.50			0.10		
1200			60.0	274	290.8	2.50			0.06		
900		0.2	40.0	357	343.6	1.80			0.03		
700	1	0.2	30.0	364	360.8	1.40			0.00		

ausgewertet nach Erhebungen der Tiroler Wasserkraftwerke-AG
siehe Tabelle Überleitungen u. Speicherungen d. Berichtsjahrs
durch Kraftwerksbetrieb beeinflusst

Abflüsse

Nr. 89 Telfs (Fußgängersteg) Inn

Mst.Nr. 230078 Art: Schreibpegel Einzugsgebiet: 5289.7 km²

Zuleitungen aus: 84.0 km² Ableitungen aus: 163.8 km² E(wirksam): 5209.9 km²

Monat	I	II	III	IV	V	VI	VII	VIII	IX	X	XI	XII
Tag	Tägliche Abflüsse 2008 in m³/s											
1.	37.3	58.1	59.7	90.1	97.6	422	402	303	198	116	70.3	64.8
2.	42.7	51.8	56.1	80.6	94.7	440	384	321	196	94.4	59.2	76.2
3.	53.4	45.8	70.4	84.7	94.1	450	351	298	181	92.3	79.7	87.0
4.	64.1	51.5	69.4	75.7	105	507	333	279	185	67.4	94.4	90.2
5.	55.8	66.2	82.3	53.4	135	437	294	255	185	56.2	111	94.8
6.	44.3	66.5	76.5	55.3	151	473	265	273	191	108	115	66.4
7.	47.8	57.2	82.2	71.2	179	535	474	309	169	93.1	116	55.9
8.	55.7	55.0	65.2	70.4	181	468	475	316	180	90.3	104	59.4
9.	67.6	43.7	50.6	79.0	197	419	348	309	173	99.5	77.3	78.6
10.	56.5	33.5	71.5	73.8	206	385	323	248	181	85.6	95.7	90.4
11.	57.9	49.0	70.2	80.2	205	403	299	265	196	60.7	100	90.5
12.	49.6	52.5	67.3	62.5	195	367	302	267	175	56.4	93.9	78.3
13.	40.9	57.2	64.0	46.8	213	363	487	267	173	69.9	94.1	57.6
14.	51.1	64.2	65.5	85.0	233	294	641	252	195	91.9	95.4	44.7
15.	57.4	60.8	51.9	84.1	241	251	473	319	210	102	78.0	75.5
16.	55.4	51.7	48.6	77.0	255	247	394	338	178	96.2	60.6	95.8
17.	61.5	44.4	70.2	80.8	253	245	359	269	163	78.0	77.2	85.6
18.	59.5	64.1	62.5	78.3	269	262	341	256	153	56.5	91.1	71.8
19.	46.1	71.3	66.8	73.9	268	293	297	260	140	52.4	87.7	65.2
20.	32.2	72.7	67.7	58.2	233	333	315	253	115	71.7	102	66.6
21.	40.8	69.6	68.6	91.7	236	365	398	262	89.2	84.4	92.4	71.1
22.	58.4	58.8	59.2	105	214	409	327	274	136	85.6	70.6	75.2
23.	54.1	48.9	54.7	95.6	249	458	282	222	145	76.3	58.4	73.2
24.	60.7	43.0	43.4	88.0	240	491	276	177	118	68.8	71.1	56.7
25.	51.1	62.7	69.6	76.6	254	460	274	207	100	52.6	107	46.8
26.	52.1	57.6	64.7	67.2	307	491	277	206	96.5	48.2	92.6	47.8
27.	44.2	66.2	78.5	65.0	364	441	281	189	77.2	61.2	79.5	55.5
28.	62.4	64.0	59.2	104	566	371	287	196	69.2	73.5	82.3	54.5
29.	69.9	63.8	53.9	137	657	342	306	173	98.9	82.5	66.8	53.2
30.	74.9		38.2	118	762	436	294	174	101	114	58.6	62.4
31.	65.2		73.3		560		342	141		90.3		60.5
	Extremwerte in m³/s											
am	02.	10.	30.	07.	02.	17.	26.	31.	26.	27.	30.	29.
NQ	22.2	20.0	22.0	25.4	69.0	204	232	101	51.0	28.5	31.3	25.1
HQ	122	113	141	183	796	601	738	391	282	155	181	146
am	04.	27.	24.	29.	30.	07.	07.	03.	01.	09.	06.	03.
	Monatsmittel in m³/s(MQ),l/s.km²(Mq) bzw.Monatssummen in mm (h_A)											
MQ	53.9	57.0	63.9	80.3	265	395	352	254	152	79.9	86.0	69.4
Mq	10.3	10.9	12.3	15.4	50.9	75.9	67.5	48.8	29.2	15.3	16.5	13.3
h_A	28	27	33	40	136	197	181	131	76	41	43	35

Reihe: 2003-2007 **Mittlere Monatsmittel in m³/s (MQ),l/s.km²(Mq) bzw. -summen in mm (h_A)**

MQ	65.3	68.5	68.9	89.5	200	300	254	209	144	105	81.0	60.3
Mq	12.5	13.1	13.2	17.2	38.5	57.6	48.7	40.2	27.7	20.2	15.5	11.6
h_A	34	33	35	45	103	149	130	108	72	54	40	30

Reihe: 1986-2008 **Mittlere Monatsmittel mit Extremwerten in m³/s**

NQ	16.9	16.5	16.8	23.0	28.3	69.6	85.5	62.6	33.3	28.5	23.3	17.6
NQ_T	29.9	29.6	26.7	36.2	39.6	96.1	117	95.1	59.4	48.2	36.9	29.4
MNQ_T	36.1	36.1	38.6	48.6	113	194	220	161	100	71.2	53.3	40.1
NMQ	53.9	57.0	54.3	53.5	86.0	227	192	179	102	76.7	58.7	50.7
MQ	66.3	67.8	73.4	91.6	231	332	318	244	161	118	90.1	69.4
HMQ	84.5	83.8	98.9	120	384	434	543	327	229	206	140	94.9
MHQ	145	146	150	191	454	603	578	523	327	241	180	149
HQ	178	264	234	275	796	960	1074	1427	866	493	447	201

Jahreswerte in m³/s (Q),l/s.km²(Mq), mm (h_L)

	Berichtsjahr			Reihe: 2003 - 2007			Reihe: 1986 - 2008		
NQ	20.0	10.02.		16.8	13.03.2005		16.5	01.02.1987	
NQ_T	32.2	20.01.					26.7	03.03.1996	
$MJNQ_T$							32.9		
NJMQ							124		2005
MQ,Mq,h_A	159	30.6	968	137	26.3	832	156	29.9	945
HJMQ							203		1999
MJHQ							719		
HQ	796	30.05.		1427	23.08.2005		1427	23.08.2005	

NNQ seit 1981: 16.5 01.02.1987 **HHQ seit** 1981: 1427 23.08.2005

Berichtsjahr(J) Überschreitungsdauer der Abflüsse in Tagen Reihe(R): 2003-2007

m³/s	Tage(J)	Tage(R)	m³/s	Tage(J)	Tage(R)	m³/s	Tage(J)	Tage(R)	m³/s	Tage(J)	Tage(R)
10000			500	7	1.4	20.0		365.2	1.00		
8000			350	38	13.2	16.0			0.80		
6000			250	91	49.4	12.0			0.60		
4000			180	123	96.8	9.00			0.40		
3000			140	138	132.2	7.00			0.30		
2000			100	160	187.2	5.00			0.20		
1600			80.0	207	238.8	3.50			0.10		
1200			60.0	292	304.8	2.50			0.06		
900		0.2	40.0	362	351.4	1.80			0.03		
700	1	0.2	30.0	366	365.0	1.40			0.00		

ausgewertet nach Erhebungen der Tiroler Wasserkraftwerke-AG
siehe Tabelle Überleitungen u. Speicherungen d. Berichtsjahrs
durch Kraftwerksbetrieb beeinflusst

Nr. 93 In der Au Melach

Mst.Nr. 230706 Art: Schreibpegel Einzugsgebiet: 204.7 km²

Ableitungen aus: 60.3 km² E(wirksam): 144.4 km²

Monat	I	II	III	IV	V	VI	VII	VIII	IX	X	XI	XII
Tag	Tägliche Abflüsse 2008 in m³/s											
1.	1.63	1.50	1.87	1.76	3.48	9.94	14.1	9.26	6.45	3.81	2.97	2.21
2.	1.60	1.50	1.90	1.79	3.16	9.76	17.1	10.1	6.39	3.81	2.88	2.14
3.	1.67	1.48	1.86	1.67	3.55	10.1	13.4	8.93	5.18	4.44	2.81	2.11
4.	1.63	1.48	1.77	1.64	4.11	11.1	14.8	8.26	5.04	3.97	2.77	2.11
5.	1.62	1.50	1.57	1.63	4.31	11.0	11.4	8.17	4.83	3.79	2.86	2.09
6.	1.64	1.50	1.48	1.65	4.39	17.3	10.3	7.97	4.86	3.85	2.68	2.06
7.	1.60	1.49	1.50	1.61	4.77	17.5	14.7	7.94	4.91	3.71	2.63	2.05
8.	1.57	1.48	1.46	1.62	5.12	12.8	13.7	10.3	4.45	3.48	2.59	2.02
9.	1.57	1.49	1.50	1.68	5.65	11.1	11.2	8.48	4.19	3.33	2.55	2.02
10.	1.57	1.48	1.53	1.85	5.99	10.8	10.1	6.88	4.60	3.25	2.52	2.02
11.	1.56	1.48	1.59	2.08	5.95	10.8	9.96	6.74	4.71	3.19	2.49	2.03
12.	1.61	1.47	1.87	2.23	6.04	11.4	10.3	6.77	5.56	3.14	2.61	2.04
13.	1.58	1.46	1.74	1.95	6.07	10.8	12.8	6.99	6.03	3.14	2.61	2.00
14.	1.57	1.46	1.69	1.98	5.99	9.68	15.4	6.38	8.44	3.16	2.51	1.98
15.	1.56	1.45	1.73	2.02	6.11	8.98	15.3	9.22	6.68	3.15	2.49	1.99
16.	1.55	1.45	1.80	1.91	6.49	8.59	13.1	9.02	6.11	3.15	2.49	2.02
17.	1.58	1.45	1.75	1.90	6.54	8.86	13.8	7.06	5.73	3.38	2.44	2.02
18.	1.57	1.44	1.67	2.08	7.12	9.20	13.6	6.48	5.49	3.13	2.32	2.01
19.	1.55	1.46	1.60	2.23	6.42	9.04	11.6	6.16	5.26	3.07	2.30	1.99
20.	1.52	1.45	1.55	2.35	7.15	9.09	13.0	6.47	5.01	3.03	2.30	1.99
21.	1.55	1.45	1.56	2.52	6.18	9.35	15.6	5.69	4.87	2.99	2.22	2.12
22.	1.53	1.46	1.55	2.82	6.84	9.57	11.4	5.69	4.77	2.95	2.15	2.02
23.	1.51	1.53	1.51	2.65	8.31	9.95	9.40	6.66	4.67	2.91	2.16	1.97
24.	1.52	1.58	1.49	2.60	7.29	10.6	7.77	5.97	4.52	2.87	2.30	1.90
25.	1.52	1.61	1.49	2.64	7.24	9.66	7.25	5.30	4.50	2.84	2.25	1.87
26.	1.53	1.61	1.46	2.52	7.28	13.4	8.61	5.27	4.42	2.81	2.19	1.80
27.	1.53	1.66	1.47	2.73	9.23	18.0	7.12	5.20	4.22	2.81	2.17	1.77
28.	1.54	1.60	1.49	3.20	12.2	12.2	7.76	5.15	4.05	2.82	2.15	1.73
29.	1.53	1.65	1.52	3.96	15.0	13.2	7.35	5.22	3.99	2.96	2.18	1.72
30.	1.52		1.56	3.56	15.3	20.3	10.6	5.18	3.88	3.64	2.17	1.71
31.	1.51		1.64		10.9		10.5	5.90		3.04		1.70
	Extremwerte in m³/s											
am	23.	22.	25.	08.	02.	17.	29.	31.	09.	26.	26.	31.
NQ	1.50	1.41	1.36	1.33	2.99	8.32	6.38	4.48	3.81	2.80	2.08	1.69
HQ	1.75	1.77	2.45	4.43	18.7	32.9	20.3	14.7	12.4	4.98	3.12	2.25
am	03.	27.	12.	29.	29.	26.	01.	08.	12.	30.	05.	01.
	Monatsmittel in m³/s(MQ),l/s.km²(Mq) bzw.Monatssummen in mm (h_A)											
MQ	1.57	1.51	1.62	2.23	6.91	11.5	11.7	7.06	5.13	3.28	2.46	1.97
Mq	10.8	10.4	11.2	15.4	47.9	79.4	81.1	48.9	35.5	22.7	17.0	13.7
h_A	29	26	30	40	128	206	217	131	92	61	44	35

Reihe: 2003-2007 **Mittlere Monatsmittel in m³/s (MQ),l/s.km²(Mq) bzw. -summen in mm (h_A)**

MQ	1.78	1.55	1.72	2.63	5.42	7.24	6.38	5.38	4.12	3.45	2.45	1.91
Mq	12.3	10.7	11.9	18.2	37.5	50.1	44.2	37.3	28.5	23.9	17.0	13.2
h_A	33	27	32	47	100	130	118	100	74	64	44	34

Reihe: 1991-2008 **Mittlere Monatsmittel mit Extremwerten in m³/s**

NQ	1.14	0.71	0.97	1.21	1.96	3.62	3.58	2.52	2.38	1.89	1.54	1.38
NQ_T	1.23	1.11	1.24	1.42	2.05	3.82	3.72	3.16	2.42	2.01	1.58	1.42
MNQ_T	1.62	1.49	1.52	1.88	4.22	5.85	5.19	4.30	3.68	2.97	2.41	1.92
NMQ	1.41	1.22	1.50	1.97	2.96	5.04	5.13	4.05	2.69	2.34	1.79	1.69
MQ	1.78	1.59	1.85	2.71	6.52	8.10	7.09	5.93	4.53	3.64	2.81	2.20
HMQ	2.38	2.10	2.61	4.08	12.6	14.2	11.7	8.64	6.17	5.89	4.71	3.25
MHQ	2.21	1.88	3.22	6.07	13.4	18.2	17.5	17.9	9.12	6.69	4.68	2.90
HQ	3.21	2.56	7.49	10.2	25.1	41.3	34.8	81.6	18.7	12.0	15.5	6.20

Jahreswerte in m³/s (Q),l/s.km²(Mq), mm (h_L)

	Berichtsjahr			Reihe: 2003 - 2007			Reihe: 1991 - 2008		
NQ	1.33	08.04.		0.97	09.03.2006		0.71	22.02.1999	
NQ_T	1.44	18.02.					1.11	19.02.1992	
$MJNQ_T$							1.46		
NJMQ							3.35		2006
MQ,Mq,h_A	4.75	32.9	1041	3.67	25.4	803	4.07	28.2	892
HJMQ							5.46		1999
MJHQ							25.3		
HQ	32.9	26.06.		81.6	23.08.2005		81.6	23.08.2005	

NNQ seit 1991: 0.71 22.02.1999 **HHQ seit** 1991: 81.6 23.08.2005

Berichtsjahr(J) Überschreitungsdauer der Abflüsse in Tagen Reihe(R): 2003-2007

m³/s	Tage(J)	Tage(R)	m³/s	Tage(J)	Tage(R)	m³/s	Tage(J)	Tage(R)	m³/s	Tage(J)	Tage(R)
10000			500			20.0	1	0.4	1.00		365.2
8000			350			16.0	5	1.2	0.80		
6000			250			12.0	25	3.4	0.60		
4000			180			9.00	62	12.8	0.40		
3000			140			7.00	85	27.8	0.30		
2000			100			5.00	129	83.0	0.20		
1600			80.0			3.50	161	155.0	0.10		
1200			60.0			2.50	207	207.6	0.06		
900			40.0		0.2	1.80	266	292.4	0.03		
700			30.0		0.2	1.40	366	352.8	0.00		

ausgewertet nach Erhebungen der Tiroler Wasserkraftwerke-AG
siehe Tabelle Überleitungen u. Speicherungen d. Berichtsjahrs
Im Okt,Nov nach ergänzten Wasserständen ermittelt

Abflüsse

Nr. 94 Innsbruck (oberh. Sill) Inn

Mst.Nr. 201525 Art: Schreibpegel Einzugsgebiet: 5771.6 km²

Zuleitungen aus: 23.7 km² Ableitungen aus: 163.8 km² E(wirksam): 5631.5 km²

Monat	I	II	III	IV	V	VI	VII	VIII	IX	X	XI	XII
Tag	Tägliche Abflüsse 2008 in m³/s											
1.	35.3	64.8	64.4	93.0	115	463	435	324	202	123	78.9	69.0
2.	35.0	58.4	60.9	87.3	105	481	419	339	220	103	65.2	81.3
3.	48.3	56.1	67.6	88.4	106	491	388	313	199	106	79.3	94.4
4.	56.1	49.0	70.6	81.2	114	547	363	303	201	80.9	95.7	95.9
5.	55.1	70.4	81.7	60.5	140	476	320	267	199	62.2	110	99.3
6.	47.2	73.2	78.7	60.9	159	508	293	281	211	105	121	79.6
7.	41.0	66.3	83.7	72.1	188	585	474	330	188	105	129	68.1
8.	50.2	59.6	70.7	75.4	197	512	532	336	186	97.0	116	59.5
9.	64.3	53.0	56.6	81.0	207	460	372	333	189	107	90.5	84.2
10.	53.5	44.1	65.3	80.5	223	415	348	264	192	96.7	98.2	90.3
11.	56.4	48.3	71.5	85.4	225	444	325	274	211	71.4	111	93.3
12.	49.6	57.6	71.9	77.0	209	407	324	278	195	59.4	103	86.6
13.	42.7	57.9	69.8	56.9	226	394	485	274	183	69.7	102	68.5
14.	41.1	61.0	67.6	79.0	252	330	687	264	221	90.3	104	53.0
15.	55.9	66.4	59.4	93.7	259	281	521	333	230	104	85.1	70.1
16.	48.5	54.7	51.4	82.3	271	275	429	359	197	105	71.1	102
17.	58.0	50.4	68.2	83.8	274	265	388	284	177	87.7	74.1	89.0
18.	61.0	58.7	66.4	85.5	287	279	375	270	163	69.8	100	81.4
19.	55.2	69.7	67.3	81.9	300	306	325	271	157	59.5	93.7	67.7
20.	41.4	72.3	70.6	68.0	261	348	336	267	131	76.3	100	74.0
21.	41.9	70.4	68.0	93.5	261	379	432	275	101	89.1	108	76.6
22.	59.1	64.7	67.9	110	237	435	355	287	140	91.8	83.4	77.0
23.	60.4	48.9	59.8	107	273	490	311	241	155	85.4	65.4	79.6
24.	63.9	47.7	44.1	96.0	267	526	295	194	135	77.6	74.6	69.1
25.	57.1	60.2	68.9	90.4	277	493	291	216	116	64.6	106	56.8
26.	58.9	60.6	65.1	77.6	327	534	288	217	109	53.0	107	54.1
27.	54.2	65.3	78.5	73.1	373	495	301	201	87.9	65.1	86.6	56.1
28.	59.5	68.4	66.8	107	589	416	306	212	79.1	78.3	88.4	61.0
29.	72.0	65.7	55.7	145	716	376	328	190	105	85.4	76.5	62.9
30.	79.4		46.6	129	838	476	320	185	113	113	71.0	67.5
31.	71.7		68.3		632		363	166		100		66.5
	Extremwerte in m³/s											
am	02.	15.	30.	07.	02.	17.	26.	31.	29.	27.	24.	27.
NQ	24.3	27.1	27.9	33.9	80.9	226	245	125	64.5	37.5	43.6	35.5
HQ	115	109	133	183	880	648	767	407	301	153	174	141
am	28.	28.	27.	29.	30.	07.	07.	07.	01.	01.	06.	03.
	Monatsmittel in m³/s(MQ),l/s.km²(Mq) bzw.Monatssummen in mm (h_A)											
MQ	54.0	60.1	66.3	86.7	287	430	378	269	166	86.6	93.2	75.3
Mq	9.59	10.7	11.8	15.4	51.0	76.3	67.2	47.8	29.6	15.4	16.5	13.4
h_A	26	27	32	40	137	198	180	128	77	41	43	35

Reihe: 2003-2007 **Mittlere Monatsmittel in m³/s (MQ),l/s.km²(Mq) bzw. -summen in mm (h_A)**

MQ	70.6	73.1	75.1	95.9	214	318	273	224	155	112	84.0	63.6
Mq	12.5	13.0	13.3	17.0	38.0	56.4	48.4	39.7	27.4	19.8	14.9	11.3
h_A	34	33	36	44	102	146	130	106	71	53	39	29

Reihe: 1971-2008 **Mittlere Monatsmittel mit Extremwerten in m³/s**

NQ	24.3	25.9	25.6	27.8	34.9	84.8	102	73.9	47.9	37.2	30.9	25.8
NQ_T	34.7	33.6	32.0	32.6	46.4	109	131	97.2	67.7	50.1	45.5	34.0
MNQ_T	44.2	43.9	46.2	56.2	109	210	239	177	111	78.5	59.6	45.8
NMQ	54.0	48.0	57.8	58.7	95.6	218	202	135	109	63.8	62.1	52.0
MQ	70.3	70.1	76.5	96.4	226	350	341	261	173	124	91.5	72.0
HMQ	88.9	88.0	106	175	412	476	568	375	239	218	149	102
MHQ	134	133	142	188	444	609	586	512	331	236	166	139
HQ	180	302	240	293	880	945	1126	1525	846	481	429	202

Jahreswerte in m³/s (Q),l/s.km²(Mq), mm (h_A)

	Berichtsjahr			Reihe: 2003 - 2007			Reihe: 1971 - 2008		
NQ	24.3	02.01.		25.8	30.12.2005		24.3	02.01.2008	
NQ_T	35.0	02.01.					32.0	03.03.1996	
$MJNQ_T$							39.8		
NJMQ							120		1972
MQ,Mq,h_A	171	30.4	963	146	26.0	821	163	29.0	916
HJMQ							215		1999
MJHQ							720		
HQ	880	30.05.		1525	23.08.2005		1525	23.08.2005	

NNQ seit 1951: 18.8 31.01.1962 **HHQ seit** 1951: 1525 23.08.2005

Berichtsjahr(J) Überschreitungsdauer der Abflüsse in Tagen Reihe(R): 2003-2007

m³/s	Tage(J)	Tage(R)	m³/s	Tage(J)	Tage(R)	m³/s	Tage(J)	Tage(R)	m³/s	Tage(J)	Tage(R)
10000			500	13	2.4	20.0			1.00		
8000			350	45	17.0	16.0			0.80		
6000			250	100	58.0	12.0			0.60		
4000			180	132	106.2	9.00			0.40		
3000			140	141	138.8	7.00			0.30		
2000			100	180	196.2	5.00			0.20		
1600			80.0	225	253.4	3.50			0.10		
1200			60.0	312	320.2	2.50			0.06		
900		0.2	40.0	364	361.0	1.80			0.03		
700	2	0.2	30.0	366	365.2	1.40			0.00		

siehe Tabelle Überleitungen u. Speicherungen d. Berichtsjahrs
durch Kraftwerksbetrieb beeinflusst
Im Jän,Jun,Okt,Nov nach ergänzten Wasserständen ermittelt

Nr. 96 Lueg Sill

Mst.Nr. 202275 Art: Schreibpegel Einzugsgebiet: 22.2 km²

Monat	I	II	III	IV	V	VI	VII	VIII	IX	X	XI	XII
Tag	Tägliche Abflüsse 2008 in m³/s											
1.	0.12	0.07	0.10	0.08	0.46	1.95	1.16	0.64	0.42	0.28	0.81	0.26
2.	0.13	0.07	0.11	0.09	0.44	1.89	1.23	0.71	0.41	0.27	0.76	0.25
3.	0.13	0.07	0.10	0.10	0.43	2.03	1.07	0.65	0.40	0.39	0.66	0.24
4.	0.13	0.07	0.09	0.09	0.43	1.80	1.35	0.62	0.39	0.30	0.64	0.23
5.	0.13	0.08	0.09	0.08	0.47	1.78	1.02	0.59	0.37	0.30	0.79	0.23
6.	0.13	0.07	0.08	0.08	0.49	2.08	0.91	0.56	0.36	0.30	0.74	0.22
7.	0.13	0.07	0.08	0.10	0.53	2.34	1.22	0.52	0.51	0.30	0.68	0.22
8.	0.13	0.07	0.08	0.08	0.56	1.81	1.38	1.04	0.42	0.31	0.62	0.22
9.	0.13	0.07	0.08	0.09	0.63	1.49	1.06	1.53	0.40	0.31	0.56	0.21
10.	0.13	0.07	0.08	0.10	0.80	1.39	0.90	1.02	0.44	0.32	0.51	0.22
11.	0.13	0.07	0.09	0.12	0.94	1.58	0.80	0.84	0.43	0.34	0.47	0.22
12.	0.13	0.06	0.10	0.20	1.05	1.76	0.83	0.77	0.42	0.34	0.45	0.21
13.	0.12	0.06	0.10	0.15	1.04	1.62	1.97	0.69	0.45	0.34	0.46	0.20
14.	0.11	0.06	0.09	0.15	1.02	1.23	3.10	0.60	0.54	0.34	0.42	0.20
15.	0.10	0.06	0.09	0.16	1.09	1.01	2.36	0.88	0.58	0.34	0.40	0.19
16.	0.09	0.06	0.11	0.16	1.25	0.88	1.57	1.66	0.58	0.36	0.38	0.19
17.	0.09	0.06	0.10	0.16	1.63	1.03	1.37	1.33	0.55	0.40	0.37	0.19
18.	0.09	0.06	0.10	0.17	2.51	1.36	1.37	1.10	0.52	0.39	0.36	0.20
19.	0.08	0.06	0.09	0.19	1.70	1.31	1.12	0.95	0.49	0.37	0.34	0.19
20.	0.08	0.07	0.09	0.19	1.41	1.30	1.01	0.91	0.47	0.35	0.33	0.20
21.	0.08	0.07	0.09	0.21	1.23	1.28	1.18	0.84	0.45	0.32	0.31	0.25
22.	0.08	0.07	0.09	0.28	1.12	1.32	1.02	0.79	0.43	0.30	0.36	0.21
23.	0.08	0.07	0.09	0.30	1.44	1.50	0.91	0.76	0.40	0.28	0.31	0.19
24.	0.08	0.07	0.08	0.28	1.43	1.59	0.85	0.72	0.37	0.27	0.29	0.18
25.	0.08	0.09	0.08	0.29	1.72	1.40	0.80	0.66	0.35	0.25	0.28	0.18
26.	0.08	0.10	0.08	0.32	2.18	1.36	0.76	0.61	0.35	0.24	0.27	0.18
27.	0.08	0.09	0.08	0.31	2.68	1.19	0.75	0.57	0.32	0.24	0.27	0.17
28.	0.08	0.09	0.08	0.32	3.30	1.03	0.70	0.53	0.31	0.23	0.26	0.17
29.	0.08	0.09	0.08	0.43	3.15	0.95	0.69	0.49	0.29	0.57	0.26	0.17
30.	0.07		0.08	0.40	3.15	1.35	0.73	0.46	0.29	1.22	0.27	0.16
31.	0.07		0.08		2.42		0.66	0.44		0.88		0.16
	Extremwerte in m³/s											
am	31.	26.	21.	08.	01.	17.	06.	08.	30.	07.	21.	31.
NQ	0.07	0.06	.027	0.07	0.30	0.83	0.22	0.29	0.28	0.06	0.07	0.16
HQ	0.14	0.12	0.18	0.59	4.02	2.68	3.68	1.99	1.14	1.66	0.91	0.32
am	13.	26.	21.	29.	29.	07.	13.	09.	07.	30.	04.	21.
	Monatsmittel in m³/s(MQ),l/s.km²(Mq) bzw.Monatssummen in mm (h_A)											
MQ	0.10	0.07	0.09	0.19	1.38	1.49	1.16	0.79	0.42	0.37	0.46	0.20
Mq	4.62	3.28	4.02	8.51	62.0	67.0	52.1	35.6	19.1	16.7	20.5	9.21
h_A	12	8	11	22	166	174	140	95	49	45	53	24

Reihe: 2003-2007 **Mittlere Monatsmittel in m³/s (MQ),l/s.km²(Mq) bzw. -summen in mm (h_A)**

MQ	0.11	0.08	0.10	0.23	0.87	1.11	0.78	0.52	0.43	0.34	0.22	0.12
Mq	4.83	3.62	4.53	10.3	39.0	50.1	34.9	23.3	19.3	15.4	9.79	5.56
h_A	13	9	12	27	105	130	94	62	50	41	25	14

Reihe: 1991-2008 **Mittlere Monatsmittel mit Extremwerten in m³/s**

NQ	.031	.010	.015	.039	0.08	0.05	.045	0.06	.048	.035	.041	.023
NQ_T	0.05	0.05	0.05	0.07	0.16	0.34	0.23	0.15	0.14	0.10	0.10	0.07
MNQ_T	0.10	0.09	0.09	0.15	0.46	0.66	0.46	0.30	0.26	0.25	0.20	0.14
NMQ	0.06	0.06	0.06	0.09	0.26	0.75	0.44	0.23	0.17	0.15	0.13	0.08
MQ	0.12	0.10	0.13	0.25	1.02	1.30	0.88	0.52	0.42	0.44	0.31	0.19
HMQ	0.25	0.18	0.27	0.51	1.80	1.95	1.33	0.79	0.93	1.23	0.86	0.49
MHQ	0.14	0.16	0.24	0.60	2.48	3.55	2.49	1.59	1.22	1.30	0.66	0.35
HQ	0.33	0.56	0.52	1.50	4.02	7.96	5.38	4.87	3.32	5.41	2.40	1.03

Jahreswerte in m³/s (Q),l/s.km²(Mq), mm (h_A)

	Berichtsjahr			Reihe: 2003 - 2007			Reihe: 1991 - 2008		
NQ	.027	21.03.		.010	11.02.2007		.010	11.02.2007	
NQ_T	0.06	17.02.					0.05	19.02.2007	
$MJNQ_T$							0.08		
NJMQ							0.38		2003
MQ,Mq,h_A	0.56	25.3	800	0.41	18.4	582	0.47	21.3	674
HJMQ							0.66		2000
MJHQ							4.28		
HQ	4.02	29.05.		5.38	11.07.2005		7.96	10.06.2001	

NNQ seit 1990: .010 11.02.2007 **HHQ seit** 1990: 7.96 10.06.2001

Berichtsjahr(J) Überschreitungsdauer der Abflüsse in Tagen Reihe(R): 2003-2007

m³/s	Tage(J)	Tage(R)	m³/s	Tage(J)	Tage(R)	m³/s	Tage(J)	Tage(R)	m³/s	Tage(J)	Tage(R)
10000			500			20.0			1.00	73	38.8
8000			350			16.0			0.80	91	52.2
6000			250			12.0			0.60	117	78.0
4000			180			9.00			0.40	164	121.6
3000			140			7.00			0.30	203	150.6
2000			100			5.00			0.20	243	199.4
1600			80.0			3.50			0.10	292	303.4
1200			60.0			2.50	6	2.0	0.06	366	357.0
900			40.0			1.80	17	6.2	0.03		365.2
700			30.0			1.40	34	15.4	0.00		

durch Kraftwerksbetrieb beeinflusst

Abflüsse

Nr. 97 Gries am Brenner (mit UW-Kanal) Obernberger Seebach

Mst.Nr. 201640 Art: Lattenpegel Einzugsgebiet: 58.3 km²

Monat	I	II	III	IV	V	VI	VII	VIII	IX	X	XI	XII
Tag	Tägliche Abflüsse 2008 in m³/s											
1.	0.76	0.67	0.74	0.68	1.54	5.60	3.02	3.49	2.57	1.55	1.61	1.52
2.	0.75	0.67	0.78	0.67	1.44	5.25	3.00	3.51	2.45	1.59	1.61	1.46
3.	0.74	0.66	0.75	0.65	1.51	5.16	2.99	3.44	2.43	1.65	1.60	1.44
4.	0.73	0.66	0.71	0.63	1.62	5.00	2.88	3.28	2.41	1.60	1.60	1.40
5.	0.73	0.65	0.65	0.63	1.73	4.83	2.62	3.14	2.35	1.59	1.60	1.38
6.	0.74	0.65	0.61	0.64	1.85	4.84	2.84	3.10	2.32	1.61	1.60	1.34
7.	0.74	0.64	0.63	0.64	1.99	4.72	3.52	3.16	3.12	1.60	1.60	1.31
8.	0.71	0.63	0.62	0.63	2.17	4.71	3.37	8.80	2.79	1.59	1.60	1.32
9.	0.71	0.63	0.61	0.67	2.33	4.51	2.96	4.80	2.63	1.58	1.59	1.34
10.	0.70	0.62	0.61	0.80	2.58	4.37	2.62	4.31	2.11	1.55	1.59	1.33
11.	0.71	0.62	0.63	1.15	2.86	4.37	2.56	3.59	1.37	1.51	1.60	1.32
12.	0.84	0.61	0.66	1.15	2.97	4.35	3.06	3.61	1.45	1.47	1.59	1.29
13.	0.75	0.61	0.64	1.00	3.02	4.37	5.17	3.40	1.64	1.48	1.55	1.27
14.	0.74	0.61	0.63	0.98	3.00	4.26	4.96	2.99	1.90	1.42	1.34	1.25
15.	0.73	0.60	0.65	0.99	3.07	4.13	4.53	5.24	1.80	1.36	1.60	1.23
16.	0.73	0.59	0.70	0.94	3.31	4.00	4.44	5.10	1.75	1.36	1.59	1.22
17.	0.73	0.58	0.67	0.92	3.62	4.21	4.39	4.82	1.69	1.40	1.59	1.20
18.	0.72	0.58	0.64	0.93	3.88	4.12	4.26	4.55	1.71	1.42	1.59	1.17
19.	0.72	0.58	0.61	1.00	3.36	3.99	4.20	4.19	1.71	1.40	1.58	1.15
20.	0.71	0.57	0.61	1.00	3.21	3.90	4.19	4.26	1.71	1.39	1.58	1.14
21.	0.71	0.56	0.60	1.04	3.03	3.84	4.25	3.79	1.71	1.34	1.47	1.11
22.	0.71	0.56	0.62	1.09	3.06	3.80	4.08	3.59	1.71	1.28	1.60	1.05
23.	0.70	0.58	0.60	1.11	3.40	3.86	3.97	3.71	1.70	1.27	1.59	1.06
24.	0.69	0.62	0.59	1.10	3.48	3.82	3.93	3.49	1.68	1.25	1.59	1.08
25.	0.69	0.63	0.58	1.12	3.73	3.69	3.99	3.37	1.66	1.23	1.59	1.06
26.	0.68	0.64	0.58	1.12	4.26	3.65	3.91	3.11	1.64	1.22	1.58	1.07
27.	0.68	0.66	0.58	1.18	5.29	3.47	3.78	2.88	1.63	1.21	1.57	1.01
28.	0.68	0.66	0.59	1.30	6.12	3.16	3.63	2.72	1.61	1.24	1.57	0.99
29.	0.68	0.68	0.60	1.52	6.81	3.13	3.60	2.62	1.58	1.51	1.55	1.00
30.	0.68		0.63	1.42	7.49	3.43	3.70	2.51	1.56	1.58	1.54	0.98
31.	0.67		0.64		6.71		3.55	2.81		1.61		0.97
	Extremwerte in m³/s											
am	15.	20.	11.	08.	03.	20.	06.	28.	11.	29.	21.	23.
NQ	0.51	0.51	0.43	0.61	1.35	2.55	2.02	2.29	1.20	0.62	0.29	0.24
HQ	0.98	0.74	0.93	1.98	8.96	6.08	8.60	26.4	4.74	1.74	1.69	1.61
am	12.	29.	02.	29.	30.	01.	13.	08.	07.	03.	01.	01.
	Monatsmittel in m³/s(MQ),l/s.km²(Mq) bzw.Monatssummen in mm (h_A)											
MQ	0.72	0.62	0.64	0.96	3.37	4.22	3.68	3.79	1.95	1.45	1.58	1.21
Mq	12.3	10.6	10.9	16.4	57.8	72.4	63.1	65.0	33.4	24.8	27.0	20.7
h_A	33	27	29	43	155	188	169	174	87	66	70	54

Reihe: 2003-2007 **Mittlere Monatsmittel in m³/s (MQ),l/s.km²(Mq) bzw. -summen in mm (h_A)**

MQ	0.93	0.75	0.84	1.35	2.86	2.64	2.48	1.67	1.51	1.39	1.46	1.08
Mq	15.9	12.9	14.5	23.2	49.1	45.3	42.5	28.6	25.9	23.8	25.0	18.6
h_A	43	32	39	60	132	117	114	76	67	64	65	48

Reihe: 1951-2008 **Mittlere Monatsmittel mit Extremwerten in m³/s**

NQ	0.21	0.37	0.32	0.24	0.50	0.62	0.64	0.48	0.31	0.37	0.29	0.24
NQ_T	0.50	0.47	0.43	0.57	0.83	1.26	0.98	1.01	0.66	0.59	0.53	0.51
MNQ_T	0.75	0.67	0.68	0.92	1.94	3.02	2.25	1.72	1.41	1.39	1.21	0.94
NMQ	0.57	0.50	0.54	0.74	1.36	1.62	1.13	1.10	0.78	0.68	0.71	0.72
MQ	0.84	0.73	0.84	1.37	3.36	4.01	3.03	2.29	1.91	1.75	1.57	1.13
HMQ	1.54	1.28	1.74	2.41	8.49	6.92	5.33	4.94	4.61	4.70	4.48	2.90
MHQ	1.02	0.89	1.35	2.44	5.89	6.62	5.46	5.12	3.63	3.02	2.74	1.58
HQ	2.59	1.93	4.30	6.70	15.7	22.6	13.3	26.4	13.5	12.1	16.0	6.35

Jahreswerte in m³/s (Q),l/s.km²(Mq), mm (h_J)

	Berichtsjahr			Reihe: 2003 - 2007			Reihe: 1951 - 2008		
NQ	0.24	23.12.		0.35	23.11.2006		0.21	15.01.1979	
NQ_T	0.56	21.02.					0.43	10.03.1968	
$MJNQ_T$							0.64		
NJMQ							1.23		2005
MQ,Mq,h_A	2.02	34.6	1095	1.57	27.0	854	1.91	32.7	1034
HJMQ							2.93		2001
MJHQ							9.17		
HQ	26.4	08.08.		22.6	21.06.2007		26.4	08.08.2008	
NNQ seit 1951:	0.21	15.01.1979		**HHQ seit** 1951:	22.6	21.06.2007			

Berichtsjahr(J) Überschreitungsdauer der Abflüsse in Tagen Reihe(R): 2003-2007

m³/s	Tage(J)	Tage(R)	m³/s	Tage(J)	Tage(R)	m³/s	Tage(J)	Tage(R)	m³/s	Tage(J)	Tage(R)
10000			500			20.0			1.00	257	265.8
8000			350			16.0			0.80	267	316.2
6000			250			12.0			0.60	353	356.2
4000			180			9.00		0.4	0.40	366	365.2
3000			140			7.00	2	1.4	0.30		
2000			100			5.00	13	7.8	0.20		
1600			80.0			3.50	70	16.6	0.10		
1200			60.0			2.50	118	40.0	0.06		
900			40.0			1.80	130	92.4	0.03		
700			30.0			1.40	207	159.2	0.00		

durch Kraftwerksbetrieb beeinflusst
vom 18. Sep bis 31. Dez Daten nur annaehernd ermittelt
im Aug HQ aufgrund Geschiebeanteil unsicher

Nr. 98 St. Jodok am Brenner Schmirnbach

Mst.Nr. 201558 Art: Schreibpegel Einzugsgebiet: 108.8 km²

Monat	I	II	III	IV	V	VI	VII	VIII	IX	X	XI	XII
Tag	Tägliche Abflüsse 2008 in m³/s											
1.	1.28	1.15	1.25	1.20	2.83	9.12	6.62	5.20	5.67	3.30	3.34	2.16
2.	1.25	1.14	1.26	1.22	2.66	9.04	6.72	6.37	5.13	3.26	3.20	2.10
3.	1.26	1.11	1.25	1.17	2.81	9.14	6.23	5.31	4.81	3.61	3.12	2.09
4.	1.28	1.13	1.25	1.13	3.01	8.68	7.71	5.05	4.82	3.35	3.15	2.00
5.	1.29	1.13	1.16	1.12	3.14	9.15	5.85	4.77	4.65	3.36	3.75	2.00
6.	1.31	1.12	1.09	1.16	3.33	9.76	5.79	4.57	4.65	3.51	3.25	1.98
7.	1.29	1.08	1.13	1.15	3.67	10.2	7.95	4.98	5.45	3.68	3.11	1.95
8.	1.25	1.06	1.12	1.13	4.14	8.49	6.82	11.1	4.94	3.64	3.03	1.91
9.	1.22	1.05	1.09	1.19	4.77	7.86	5.63	9.15	4.56	3.52	2.91	1.88
10.	1.23	1.05	1.12	1.26	5.36	7.28	5.32	7.00	4.94	3.44	2.82	1.90
11.	1.24	1.05	1.13	1.38	5.67	7.72	5.15	6.46	4.75	3.41	2.77	1.92
12.	1.28	1.07	1.18	1.49	5.92	7.96	5.87	6.25	4.74	3.36	2.79	1.88
13.	1.26	1.06	1.17	1.34	5.98	7.54	11.4	6.10	4.94	3.36	2.78	1.85
14.	1.23	1.06	1.16	1.35	6.08	6.27	11.0	5.69	6.05	3.35	2.71	1.84
15.	1.23	1.05	1.18	1.39	6.28	5.66	9.08	8.39	5.51	3.30	2.61	1.82
16.	1.24	1.04	1.23	1.37	6.92	5.39	7.88	8.84	4.98	3.34	2.56	1.80
17.	1.23	1.02	1.20	1.41	7.53	6.19	8.09	7.29	4.66	3.35	2.56	1.80
18.	1.21	1.02	1.15	1.50	8.11	6.16	7.56	6.81	4.42	3.13	2.39	1.79
19.	1.19	1.02	1.12	1.62	7.45	6.29	6.60	6.57	4.26	3.03	2.38	1.79
20.	1.18	1.02	1.09	1.78	7.23	6.46	6.93	7.00	4.09	2.97	2.38	1.78
21.	1.18	1.05	1.08	1.86	6.65	6.81	8.04	6.40	3.97	2.90	2.41	2.04
22.	1.17	1.05	1.09	1.99	6.78	7.39	6.20	6.13	3.89	2.85	2.26	1.88
23.	1.15	1.09	1.08	2.03	8.02	7.82	5.94	6.51	3.83	2.81	2.19	1.77
24.	1.14	1.16	1.05	2.01	7.90	8.03	5.55	6.31	3.70	2.75	2.20	1.70
25.	1.14	1.20	1.05	2.01	8.23	7.55	5.43	5.72	3.66	2.69	2.18	1.63
26.	1.14	1.24	1.06	2.05	8.64	7.91	5.64	5.40	3.66	2.66	2.16	1.50
27.	1.15	1.24	1.07	2.21	10.2	7.15	5.43	5.13	3.53	2.62	2.12	1.41
28.	1.16	1.21	1.07	2.54	13.1	6.22	5.33	4.89	3.45	2.63	2.15	1.38
29.	1.16	1.22	1.08	2.78	13.5	6.25	5.33	4.77	3.38	4.03	2.16	1.37
30.	1.16		1.12	2.74	12.5	8.21	5.94	4.68	3.35	4.91	2.16	1.37
31.	1.16		1.17		10.1		5.25	5.78		3.42		1.38
	Extremwerte in m³/s											
am	26.	17.	12.	08.	01.	27.	11.	06.	30.	28.	29.	30.
NQ	1.13	0.98	0.58	1.07	2.57	4.86	4.25	2.55	2.63	2.33	2.07	1.36
HQ	1.38	1.36	2.07	4.09	15.8	12.3	15.5	18.0	8.49	7.41	4.68	2.19
am	04.	26.	12.	28.	29.	07.	13.	31.	10.	30.	05.	01.
	Monatsmittel in m³/s(MQ),l/s.km²(Mq) bzw.Monatssummen in mm (h_A)											
MQ	1.21	1.10	1.14	1.62	6.73	7.59	6.72	6.28	4.48	3.28	2.65	1.80
Mq	11.2	10.1	10.5	14.9	61.8	69.8	61.7	57.7	41.2	30.1	24.4	16.5
h_A	30	25	28	39	166	181	165	155	107	81	63	43

Reihe: 2003-2007 **Mittlere Monatsmittel in m³/s (MQ),l/s.km²(Mq) bzw. -summen in mm (h_A)**

MQ	1.30	1.08	1.22	2.20	5.28	6.71	6.09	4.68	3.51	2.67	2.02	1.43
Mq	11.9	9.92	11.2	20.2	48.5	61.7	56.0	43.0	32.2	24.6	18.6	13.2
h_A	32	25	30	52	130	160	150	115	84	66	48	34

Reihe: 1951-2008 **Mittlere Monatsmittel mit Extremwerten in m³/s**

NQ	0.45	0.42	0.45	0.66	1.30	2.71	2.18	1.52	1.15	0.79	0.82	0.63
NQ_T	0.45	0.42	0.45	0.66	1.38	3.21	2.76	2.34	1.56	1.20	1.10	0.85
MNQ_T	1.11	1.00	1.01	1.42	2.99	4.94	4.77	3.71	2.73	2.11	1.69	1.36
NMQ	0.53	0.43	0.76	1.23	2.25	4.48	3.81	3.13	2.06	1.45	1.21	0.99
MQ	1.24	1.07	1.20	2.07	5.34	7.60	6.59	5.10	3.68	2.70	2.05	1.57
HMQ	2.59	1.93	1.94	5.39	9.26	11.9	11.2	8.15	7.89	5.91	3.97	2.90
MHQ	1.54	1.33	1.76	3.92	10.8	15.4	14.8	13.5	8.97	5.18	3.13	2.13
HQ	4.11	3.34	3.72	8.65	21.7	30.3	33.0	42.0	30.0	18.1	12.2	5.73

Jahreswerte in m³/s (Q),l/s.km²(Mq), mm (h_J)

	Berichtsjahr			Reihe: 2003 - 2007			Reihe: 1951 - 2008		
NQ	0.58	12.03.		0.46	11.03.2004		0.42	22.02.1963	
NQ_T	1.02	19.02.					0.42	07.02.1963	
$MJNQ_T$							0.95		
NJMQ							2.46		1971
MQ,Mq,h_A	3.73	34.2	1083	3.19	29.3	926	3.36	30.9	977
HJMQ							4.66		1965
MJHQ							19.4		
HQ	18.0	31.08.		22.6	11.07.2005		42.0	21.08.1956	
NNQ seit 1951:	0.42	22.02.1963		**HHQ seit** 1951:	42.0	21.08.1956			

Berichtsjahr(J) Überschreitungsdauer der Abflüsse in Tagen Reihe(R): 2003-2007

m³/s	Tage(J)	Tage(R)	m³/s	Tage(J)	Tage(R)	m³/s	Tage(J)	Tage(R)	m³/s	Tage(J)	Tage(R)
10000			500			20.0			1.00	366	347.4
8000			350			16.0		0.2	0.80		363.0
6000			250			12.0	3	1.6	0.60		365.2
4000			180			9.00	16	8.4	0.40		
3000			140			7.00	49	26.4	0.30		
2000			100			5.00	113	75.0	0.20		
1600			80.0			3.50	152	133.0	0.10		
1200			60.0			2.50	204	170.4	0.06		
900			40.0			1.80	243	226.0	0.03		
700			30.0			1.40	256	273.2	0.00		

durch Kraftwerksbetrieb beeinflusst
Im Jän,Okt nach ergänzten Wasserständen ermittelt

Abflüsse

Nr. 99 Steinach am Brenner
Gschnitzbach

Mst.Nr. 201566 Art: Schreibpegel Einzugsgebiet: 111.4 km²

Monat	I	II	III	IV	V	VI	VII	VIII	IX	X	XI	XII
Tag	Tägliche Abflüsse 2008 in m³/s											
1.	1.41	1.19	1.38	1.25	2.67	12.7	8.02	6.76	5.43	3.54	6.11	2.81
2.	1.37	1.20	1.43	1.30	2.42	12.6	8.64	8.21	5.08	3.48	5.57	2.73
3.	1.36	1.17	1.33	1.26	2.76	12.5	9.08	6.75	4.89	4.21	5.22	2.66
4.	1.36	1.21	1.31	1.21	3.33	13.1	8.14	6.56	5.17	3.77	5.92	2.56
5.	1.37	1.21	1.23	1.19	3.68	11.6	7.17	6.29	5.15	3.63	8.77	2.60
6.	1.40	1.21	1.13	1.23	3.80	13.1	6.85	6.30	4.90	3.70	6.13	2.52
7.	1.36	1.20	1.16	1.20	4.41	13.3	9.23	6.81	14.0	3.84	5.42	2.47
8.	1.34	1.11	1.18	1.20	5.03	11.3	8.17	12.2	8.57	3.84	4.94	2.39
9.	1.31	1.08	1.18	1.32	5.79	9.48	6.92	10.9	6.22	3.69	4.62	2.28
10.	1.31	1.08	1.20	1.37	6.66	9.75	6.35	8.03	5.95	3.59	4.38	2.40
11.	1.31	1.07	1.27	1.61	7.26	10.6	6.21	7.01	5.83	3.46	4.22	2.37
12.	1.49	1.06	1.28	1.83	7.31	10.5	6.81	6.72	6.02	3.34	4.18	2.33
13.	1.34	1.07	1.29	1.50	7.52	10.4	28.6	7.01	7.00	3.26	4.17	2.30
14.	1.31	1.07	1.24	1.48	7.46	8.56	25.3	6.30	9.21	3.23	3.93	2.27
15.	1.30	1.07	1.24	1.55	7.73	7.39	15.7	10.1	7.98	3.22	3.79	2.26
16.	1.30	1.07	1.33	1.45	9.02	6.96	11.7	11.7	6.71	3.22	3.69	2.24
17.	1.30	1.05	1.30	1.45	10.8	7.93	10.5	8.72	6.19	3.48	3.63	2.22
18.	1.28	1.05	1.26	1.44	12.3	8.11	10.4	7.77	5.82	3.33	3.49	2.19
19.	1.27	1.05	1.17	1.53	9.81	8.16	9.24	7.16	5.45	3.22	3.41	2.15
20.	1.26	1.05	1.18	1.64	8.62	8.79	9.33	7.42	5.17	3.11	3.32	2.16
21.	1.25	1.06	1.15	1.82	7.66	9.29	12.1	6.81	4.99	3.02	3.39	2.48
22.	1.26	1.07	1.16	2.03	7.55	10.6	9.35	6.50	4.80	2.96	3.16	2.23
23.	1.22	1.10	1.15	1.89	9.70	11.6	8.31	6.84	4.61	2.96	3.07	2.13
24.	1.18	1.15	1.14	1.85	9.90	11.2	7.39	6.81	4.38	2.90	3.02	2.07
25.	1.21	1.19	1.11	1.95	11.2	10.7	6.97	6.15	4.23	2.83	2.96	2.03
26.	1.16	1.25	1.13	1.95	12.1	10.8	6.86	5.86	4.12	2.78	2.87	1.86
27.	1.20	1.31	1.15	1.95	14.7	9.59	6.70	5.64	3.97	2.74	2.77	1.61
28.	1.23	1.33	1.20	2.34	19.6	8.17	6.60	5.48	3.84	3.09	2.85	1.55
29.	1.21	1.34	1.13	2.98	19.2	7.86	6.59	5.28	3.73	9.17	2.82	1.54
30.	1.21		1.14	2.58	19.0	9.15	7.11	5.09	3.64	12.8	2.81	1.56
31.	1.19		1.18		14.7		7.18	5.44		6.38		1.61
	Extremwerte in m³/s											
am	26.	08.	19.	07.	02.	16.	29.	31.	27.	13.	27.	29.
NQ	1.10	0.75	0.99	1.00	2.29	6.53	5.29	4.83	3.48	2.34	2.67	1.44
HQ	1.76	1.51	1.66	3.21	22.6	15.6	46.3	20.9	34.2	23.0	11.8	3.38
am	12.	08.	02.	29.	28.	06.	13.	08.	07.	30.	05.	05.
	Monatsmittel in m³/s(MQ),l/s.km²(Mq) bzw.Monatssummen in mm (h_A)											
MQ	1.29	1.14	1.22	1.64	8.83	10.2	9.60	7.25	5.77	3.93	4.15	2.21
Mq	11.6	10.2	10.9	14.8	79.2	91.5	86.2	65.1	51.8	35.3	37.3	19.9
h_A	31	26	29	38	212	237	231	174	134	94	97	51

Reihe: 2003-2007	Mittlere Monatsmittel in m³/s (MQ),l/s.km²(Mq) bzw. -summen in mm (h_A)											
MQ	1.63	1.45	1.53	2.39	6.00	7.74	6.63	4.94	3.65	3.32	2.76	1.72
Mq	14.7	13.0	13.8	21.5	53.9	69.5	59.5	44.3	32.8	29.8	24.8	15.4
h_A	39	33	37	56	144	180	159	119	85	80	64	40
Reihe: 1951-2008	**Mittlere Monatsmittel mit Extremwerten in m³/s**											
NQ	0.61	0.70	0.62	0.85	1.34	3.39	3.13	2.24	1.67	1.14	1.02	0.89
NQ_T	0.85	0.77	0.70	0.86	1.47	3.54	3.14	2.28	1.68	1.14	1.05	1.05
MNQ_T	1.30	1.18	1.18	1.56	3.21	5.91	5.62	4.19	3.17	2.61	2.12	1.60
NMQ	0.99	0.89	0.83	1.35	2.71	5.14	4.01	3.01	1.94	1.28	1.08	1.17
MQ	1.47	1.29	1.39	2.27	6.62	9.52	8.19	6.08	4.63	3.69	2.77	1.93
HMQ	2.43	2.14	2.65	4.83	13.7	14.2	14.9	10.6	9.76	10.4	7.16	4.14
MHQ	1.91	1.69	2.22	4.49	14.9	20.1	19.7	16.7	15.7	10.3	5.99	2.74
HQ	4.60	3.18	8.95	12.9	37.5	76.9	53.7	54.4	71.3	54.1	43.0	8.66

Jahreswerte in m³/s (Q),l/s.km²(Mq), mm (h_J)									
	Berichtsjahr			Reihe: 2003 - 2007			Reihe: 1951 - 2008		
NQ	0.75	08.02.		0.99	26.03.2007		0.61	30.01.2000	
NQ_T	1.05	18.02.					0.70	18.03.1968	
$MJNQ_T$							1.11		
NJMQ							2.99		1959
MQ,Mq,h_A	4.78	42.9	1357	3.64	32.7	1033	4.17	37.4	1183
HJMQ							5.71		2001
MJHQ							31.7		
HQ	46.3	13.07.		36.0	09.07.2004		76.9	28.06.1997	
NNQ seit 1951:	0.61	30.01.2000		**HHQ seit** 1951:	76.9	28.06.1997			

Berichtsjahr(J) Überschreitungsdauer der Abflüsse in Tagen Reihe(R): 2003-2007											
m³/s	Tage(J)	Tage(R)	m³/s	Tage(J)	Tage(R)	m³/s	Tage(J)	Tage(R)	m³/s	Tage(J)	Tage(R)
10000			500			20.0	2	0.2	1.00	366	365.2
8000			350			16.0	5	0.6	0.80		
6000			250			12.0	20	3.0	0.60		
4000			180			9.00	54	16.4	0.40		
3000			140			7.00	91	42.6	0.30		
2000			100			5.00	144	88.4	0.20		
1600			80.0			3.50	178	149.0	0.10		
1200			60.0			2.50	221	196.4	0.06		
900			40.0			1.80	251	262.0	0.03		
700			30.0			1.40	269	320.4	0.00		

durch Kraftwerksbetrieb beeinflusst
Im Jän nach ergänzten Wasserständen ermittelt

Nr. 100 Puig
Sill

Mst.Nr. 201574 Art: Schreibpegel Einzugsgebiet: 341.8 km²

Monat	I	II	III	IV	V	VI	VII	VIII	IX	X	XI	XII
Tag	Tägliche Abflüsse 2008 in m³/s											
1.	3.88	3.26	3.83	3.61	8.80	29.2	18.1	14.8	14.5	8.91	13.2	7.36
2.	3.83	3.27	3.95	3.73	8.16	28.9	18.8	17.5	13.1	8.73	12.2	7.14
3.	3.73	3.17	3.79	3.59	8.63	28.3	18.3	14.8	12.3	10.4	11.7	7.02
4.	3.72	3.23	3.71	3.42	9.56	27.7	19.3	14.2	12.3	9.25	12.4	6.83
5.	3.73	3.25	3.46	3.38	10.2	26.5	15.8	13.5	12.1	9.14	15.8	6.84
6.	3.79	3.20	3.19	3.51	10.6	28.7	15.5	13.2	11.3	9.45	13.0	6.70
7.	3.72	3.18	3.31	3.49	11.8	28.4	20.8	14.0	20.7	9.82	12.0	6.61
8.	3.66	3.03	3.29	3.45	13.0	24.7	18.9	29.6	15.8	9.57	11.4	6.45
9.	3.62	2.99	3.27	3.68	14.5	22.3	15.8	24.9	12.8	9.31	10.9	6.28
10.	3.60	2.99	3.27	4.01	16.3	21.8	14.6	18.5	13.0	9.14	10.5	6.41
11.	3.60	2.97	3.46	5.01	17.5	23.1	14.1	16.2	13.1	9.01	10.1	6.42
12.	4.08	2.98	3.56	5.67	17.7	23.3	15.5	15.7	12.9	8.85	9.70	6.33
13.	3.75	2.98	3.54	4.65	17.8	22.7	43.0	15.7	14.0	8.73	9.93	6.25
14.	3.63	2.98	3.41	4.59	18.2	19.5	41.5	14.4	17.8	8.82	9.54	6.18
15.	3.58	2.97	3.48	4.83	18.9	17.3	28.4	23.2	16.0	8.79	9.31	6.13
16.	3.59	2.94	3.81	4.57	20.9	16.2	24.0	25.1	14.4	8.77	9.13	6.09
17.	3.64	2.91	3.65	4.64	24.0	18.3	23.1	19.0	13.4	9.18	9.05	6.06
18.	3.55	2.87	3.51	4.69	28.2	18.8	22.3	18.1	12.7	8.78	8.68	5.98
19.	3.52	2.88	3.31	5.17	24.1	18.7	19.6	17.3	12.1	8.55	8.53	5.89
20.	3.46	2.87	3.28	5.51	22.8	19.5	20.1	18.1	11.6	8.36	8.41	5.94
21.	3.44	2.88	3.24	5.95	20.9	19.6	24.4	16.4	11.3	8.21	8.52	6.89
22.	3.46	2.91	3.30	6.75	20.7	21.3	19.6	15.7	11.0	8.08	8.18	6.34
23.	3.34	2.98	3.24	6.69	25.3	22.8	18.1	16.5	10.7	7.96	7.93	6.07
24.	3.30	3.20	3.22	6.46	24.3	22.9	16.8	16.1	10.4	7.79	7.84	5.90
25.	3.34	3.35	3.12	6.66	26.1	21.8	16.0	14.7	10.1	7.60	7.69	5.80
26.	3.25	3.47	3.17	6.68	27.9	22.4	15.9	13.9	9.99	7.51	7.50	5.49
27.	3.32	3.58	3.16	6.82	31.2	20.5	15.5	13.4	9.63	7.59	7.33	5.07
28.	3.35	3.59	3.25	7.81	40.1	17.9	15.0	12.9	9.39	7.71	7.37	5.00
29.	3.32	3.65	3.17	9.18	40.5	17.5	15.2	12.5	9.20	15.8	7.34	5.02
30.	3.32		3.27	8.51	39.3	21.3	16.3	12.2	9.04	22.6	7.36	5.01
31.	3.29		3.45		31.4		15.5	14.3		14.0		5.05
	Extremwerte in m³/s											
am	31.	08.	10.	05.	02.	29.	11.	31.	30.	27.	29.	28.
NQ	2.68	2.64	1.70	3.10	7.93	15.5	13.2	11.1	8.40	7.13	7.10	4.89
HQ	4.70	4.14	5.06	10.4	45.4	33.8	61.9	46.5	39.4	37.1	18.7	7.65
am	12.	27.	12.	29.	29.	06.	13.	08.	07.	30.	05.	01.
	Monatsmittel in m³/s(MQ),l/s.km²(Mq) bzw.Monatssummen in mm (h_A)											
MQ	3.56	3.12	3.41	5.22	20.9	22.4	19.9	16.7	12.6	9.56	9.75	6.15
Mq	10.4	9.13	9.97	15.3	61.3	65.5	58.1	48.7	36.7	28.0	28.5	18.0
h_A	28	23	27	40	164	170	156	131	95	75	74	47

Reihe: 2003-2007	Mittlere Monatsmittel in m³/s (MQ),l/s.km²(Mq) bzw. -summen in mm (h_A)											
MQ	4.31	3.62	4.14	6.57	15.4	19.3	16.7	12.4	9.67	8.20	6.92	4.75
Mq	12.6	10.6	12.1	19.2	45.0	56.4	48.7	36.4	28.3	24.0	20.2	13.9
h_A	34	27	32	50	121	146	130	97	73	64	52	36
Reihe: 1951-2008	**Mittlere Monatsmittel mit Extremwerten in m³/s**											
NQ	2.10	1.74	1.70	2.30	3.95	9.15	7.39	4.51	4.42	3.31	3.19	2.13
NQ_T	2.20	2.03	1.87	2.55	4.65	9.43	8.00	6.53	5.58	3.73	3.70	3.11
MNQ_T	3.45	3.08	3.10	4.54	9.80	16.3	14.4	11.0	8.34	6.97	5.73	4.37
NMQ	2.61	2.38	2.45	4.16	8.47	13.1	10.4	8.22	6.66	4.49	4.04	3.43
MQ	3.93	3.39	3.86	6.73	17.7	23.9	19.9	15.2	11.6	9.23	7.25	5.20
HMQ	6.87	5.99	7.46	14.6	33.6	36.2	33.8	29.7	25.1	22.0	19.0	11.6
MHQ	4.98	4.29	6.26	12.8	34.1	45.1	42.3	37.8	29.7	20.1	12.6	7.26
HQ	9.04	9.08	23.5	30.8	75.8	127	92.0	118	110	84.2	59.7	22.4

Jahreswerte in m³/s (Q),l/s.km²(Mq), mm (h_J)									
	Berichtsjahr			Reihe: 2003 - 2007			Reihe: 1951 - 2008		
NQ	1.70	10.03.		1.74	28.02.2006		1.70	13.03.1954	
NQ_T	2.87	20.02.					1.87	11.03.1954	
$MJNQ_T$							2.93		
NJMQ							8.05		1964
MQ,Mq,h_A	11.1	32.6	1030	9.31	27.2	862	10.7	31.3	990
HJMQ							14.6		2000
MJHQ							60.3		
HQ	61.9	13.07.		60.3	02.07.2007		127	28.06.1997	
NNQ seit 1951:	1.70	13.03.1954		**HHQ seit** 1951:	127	28.06.1997			

Berichtsjahr(J) Überschreitungsdauer der Abflüsse in Tagen Reihe(R): 2003-2007											
m³/s	Tage(J)	Tage(R)	m³/s	Tage(J)	Tage(R)	m³/s	Tage(J)	Tage(R)	m³/s	Tage(J)	Tage(R)
10000			500			20.0	51	26.4	1.00		
8000			350			16.0	90	53.4	0.80		
6000			250			12.0	143	101.2	0.60		
4000			180			9.00	181	150.6	0.40		
3000			140			7.00	220	184.6	0.30		
2000			100			5.00	259	255.2	0.20		
1600			80.0			3.50	302	336.0	0.10		
1200			60.0			2.50	366	365.2	0.06		
900			40.0	4	0.2	1.80			0.03		
700			30.0	7	2.6	1.40			0.00		

durch Kraftwerksbetrieb beeinflusst

Abflüsse

Nr. 101 Mühlen
Navisbach

Mst.Nr. 201582 Art: Schreibpegel Einzugsgebiet: 61.5 km²

Monat	I	II	III	IV	V	VI	VII	VIII	IX	X	XI	XII
Tag	Tägliche Abflüsse 2008 in m³/s											
1.	0.58	0.59	0.84	0.76	1.93	6.03	2.83	2.63	2.25	1.52	1.59	1.03
2.	0.57	0.57	0.88	0.77	1.66	6.03	2.67	2.78	1.93	1.46	1.49	1.00
3.	0.61	0.58	0.86	0.72	1.74	6.20	2.77	2.46	1.86	2.10	1.44	0.97
4.	0.61	0.59	0.84	0.66	1.95	5.74	3.23	2.37	1.80	1.74	1.40	0.98
5.	0.63	0.60	0.69	0.69	2.19	5.79	2.65	2.31	1.68	1.74	1.39	0.96
6.	0.65	0.61	0.62	0.71	2.38	6.64	2.61	2.21	1.58	1.91	1.31	0.94
7.	0.65	0.57	0.69	0.56	2.72	6.97	3.36	2.26	2.96	2.10	1.29	0.91
8.	0.65	0.52	0.65	0.58	3.05	6.13	2.94	4.78	2.25	1.99	1.28	0.91
9.	0.64	0.56	0.65	0.64	3.20	5.63	2.67	3.44	1.93	1.80	1.26	0.93
10.	0.63	0.58	0.62	0.76	3.37	5.38	2.50	2.80	2.13	1.66	1.24	0.94
11.	0.63	0.55	0.62	0.88	3.38	5.35	2.43	2.56	2.01	1.57	1.23	0.92
12.	0.63	0.57	0.68	0.94	3.45	5.19	2.54	2.41	2.07	1.53	1.23	0.91
13.	0.64	0.58	0.61	0.80	3.37	5.28	5.85	2.39	2.11	1.50	1.26	0.92
14.	0.64	0.58	0.59	0.82	3.27	4.56	6.64	2.25	3.10	1.52	1.24	0.92
15.	0.64	0.58	0.62	0.83	3.62	4.09	5.25	4.63	2.80	1.49	1.22	0.90
16.	0.65	0.54	0.65	0.78	4.60	3.78	4.30	5.31	2.59	1.54	1.19	0.88
17.	0.65	0.55	0.59	0.80	4.91	4.26	4.07	3.75	2.43	1.66	1.16	0.87
18.	0.64	0.56	0.53	0.89	5.18	3.84	3.64	3.17	2.27	1.48	1.11	0.87
19.	0.63	0.56	0.50	1.00	4.57	3.71	3.23	2.85	2.16	1.45	1.07	0.88
20.	0.63	0.58	0.49	1.10	4.41	3.66	3.55	2.92	2.14	1.41	1.10	0.91
21.	0.63	0.57	0.48	1.17	4.22	3.61	4.69	2.58	2.04	1.39	1.13	1.46
22.	0.63	0.59	0.50	1.43	4.31	3.58	3.74	2.40	2.00	1.38	1.04	1.21
23.	0.56	0.64	0.50	1.56	5.09	3.54	3.88	3.01	2.00	1.38	1.04	1.01
24.	0.61	0.74	0.47	1.31	4.72	3.45	3.47	2.82	1.90	1.34	1.10	0.92
25.	0.61	0.80	0.46	1.30	4.99	3.29	3.23	2.32	1.92	1.31	1.09	0.86
26.	0.60	0.83	0.47	1.32	5.17	3.77	3.13	2.28	2.02	1.28	1.04	0.76
27.	0.61	0.82	0.46	1.45	6.48	3.33	2.95	2.16	1.86	1.29	1.03	0.67
28.	0.62	0.78	0.49	1.86	7.79	2.88	2.99	2.10	1.76	1.30	1.00	0.70
29.	0.62	0.80	0.49	2.11	7.09	2.97	3.13	1.99	1.61	2.32	1.03	0.80
30.	0.61		0.58	1.90	7.28	3.23	3.21	1.89	1.51	2.82	1.03	0.82
31.	0.60		0.70		6.56		2.73	2.43		1.69		0.79
	Extremwerte in m³/s											
am	23.	08.	06.	07.	01.	28.	11.	28.	19.	05.	29.	27.
NQ	0.50	0.38	0.33	0.41	1.49	2.58	2.21	0.87	0.59	0.46	0.37	0.61
HQ	0.70	0.96	1.35	2.77	9.72	10.7	10.2	12.4	8.07	7.46	1.93	1.73
am	05.	26.	06.	28.	28.	06.	13.	08.	07.	30.	29.	21.
	Monatsmittel in m³/s(MQ),l/s.km²(Mq) bzw.Monatssummen in mm (h_A)											
MQ	0.62	0.62	0.61	1.04	4.15	4.60	3.45	2.78	2.09	1.64	1.20	0.92
Mq	10.1	10.1	9.86	16.8	67.5	74.8	56.2	45.3	34.0	26.6	19.5	15.0
h_A	27	25	26	44	181	194	150	121	88	71	51	39

Reihe: 2003-2007	Mittlere Monatsmittel in m³/s (MQ),l/s.km²(Mq) bzw. -summen in mm (h_A)											
MQ	0.72	0.59	0.80	1.42	2.73	2.71	2.22	1.70	1.50	1.29	1.03	0.80
Mq	11.7	9.55	13.0	23.1	44.4	44.0	36.1	27.6	24.4	20.9	16.8	13.1
h_A	31	24	35	60	119	114	97	74	63	56	44	34
Reihe: 1971-2008	**Mittlere Monatsmittel mit Extremwerten in m³/s**											
NQ	0.28	0.17	0.21	0.31	0.68	0.35	0.91	0.46	0.59	0.25	0.27	0.28
NQ_T	0.44	0.43	0.37	0.52	0.73	1.24	0.95	0.73	0.74	0.71	0.56	0.51
MNQ_T	0.62	0.58	0.60	0.84	1.84	2.43	1.77	1.40	1.25	1.07	0.91	0.73
NMQ	0.46	0.45	0.45	0.75	1.05	1.81	1.36	0.99	0.88	0.79	0.61	0.54
MQ	0.69	0.64	0.79	1.31	3.10	3.53	2.68	1.98	1.59	1.36	1.09	0.85
HMQ	1.20	1.08	1.34	2.56	5.21	6.07	5.25	3.38	2.53	2.57	2.01	1.62
MHQ	0.81	0.87	1.51	3.01	6.48	8.18	8.64	8.50	4.55	3.31	1.91	1.26
HQ	2.00	2.87	3.15	7.65	10.3	16.3	23.0	22.0	14.3	8.01	6.22	3.67

Jahreswerte in m³/s (Q),l/s.km²(Mq), mm (h_A)	Berichtsjahr			Reihe: 2003 - 2007			Reihe: 1971 - 2008		
NQ	0.33	06.03.		0.17	17.02.2005		0.17	17.02.2005	
NQ_T	0.46	25.03.					0.37	03.03.1972	
$MJNQ_T$							0.54		
NJMQ							1.25		1976
MQ,Mq,h_A	1.98	32.2	1018	1.46	23.7	750	1.64	26.6	843
HJMQ							2.24		2000
MJHQ							12.0		
HQ	12.4	08.08.		20.8	23.08.2005		23.0		19.07.1975
NNQ seit 1969:	0.17	17.02.2005		**HHQ seit** 1969:	23.0	19.07.1975			

Berichtsjahr(J)	Überschreitungsdauer der Abflüsse in Tagen											Reihe(R): 2003-2007
m³/s	Tage(J)	Tage(R)	m³/s	Tage(J)	Tage(R)	m³/s	Tage(J)	Tage(R)	m³/s	Tage(J)	Tage(R)	
10000			500			20.0			1.00	231	219.6	
8000			350			16.0			0.80	268	274.0	
6000			250			12.0			0.60	326	324.6	
4000			180			9.00		0.4	0.40	366	365.2	
3000			140			7.00	3	0.6	0.30			
2000			100			5.00	25	2.6	0.20			
1600			80.0			3.50	55	15.4	0.10			
1200			60.0			2.50	105	48.4	0.06			
900			40.0			1.80	156	98.2	0.03			
700			30.0			1.40	187	136.8	0.00			

durch Kraftwerksbetrieb beeinflusst
Im Feb nach ergänzten Wasserständen ermittelt

Nr. 102 Krössbach
Ruetz

Mst.Nr. 202283 Art: Schreibpegel Einzugsgebiet: 127.5 km²

Monat	I	II	III	IV	V	VI	VII	VIII	IX	X	XI	XII
Tag	Tägliche Abflüsse 2008 in m³/s											
1.	0.78	0.53	0.73	0.68	2.39	15.7	16.9	14.6	11.2	3.48	3.68	1.79
2.	0.67	0.52	0.72	0.70	1.95	16.9	16.0	17.2	10.8	3.43	3.37	1.81
3.	0.73	0.54	0.66	0.68	2.27	16.4	17.1	14.4	8.99	3.82	3.14	1.64
4.	0.80	0.57	0.65	0.62	3.06	18.6	15.9	13.3	9.90	3.61	3.63	1.60
5.	0.81	0.56	0.61	0.58	3.37	16.6	12.8	12.4	9.35	3.48	5.60	1.65
6.	0.83	0.54	0.51	0.62	3.47	21.9	14.7	13.3	10.9	3.76	3.78	1.54
7.	0.82	0.52	0.61	0.59	4.20	21.7	20.8	15.3	15.6	4.14	3.40	1.47
8.	0.73	0.48	0.61	0.58	4.93	17.3	14.4	18.4	9.53	4.21	3.12	1.44
9.	0.69	0.50	0.57	0.63	5.56	12.8	10.9	14.4	7.45	3.97	2.84	1.38
10.	0.66	0.48	0.57	0.72	6.02	13.9	11.2	10.9	9.78	3.80	2.66	1.41
11.	0.68	0.45	0.59	1.11	6.36	14.6	12.6	11.2	10.9	3.67	2.53	1.41
12.	0.73	0.44	0.64	1.38	6.20	14.5	14.6	12.4	11.8	3.49	2.53	1.39
13.	0.70	0.45	0.61	0.97	6.26	12.9	34.3	13.7	14.9	3.46	2.46	1.38
14.	0.68	0.46	0.57	0.93	6.58	9.50	22.7	11.3	16.1	3.83	2.34	1.36
15.	0.67	0.50	0.56	1.02	6.99	7.51	15.1	17.6	10.5	3.77	2.26	1.34
16.	0.65	0.47	0.66	0.93	7.53	6.74	13.2	13.0	8.02	3.60	2.22	1.33
17.	0.63	0.45	0.63	0.85	8.26	8.32	13.6	9.15	6.96	3.86	2.16	1.31
18.	0.61	0.46	0.58	0.90	8.69	9.52	13.7	8.90	6.22	3.41	2.10	1.29
19.	0.60	0.49	0.54	1.06	6.45	10.9	12.3	9.82	5.63	3.17	2.03	1.27
20.	0.60	0.51	0.57	1.21	6.35	13.0	16.2	10.7	5.12	3.00	1.97	1.26
21.	0.59	0.51	0.56	1.51	5.48	15.0	16.9	10.5	4.92	2.92	1.90	1.24
22.	0.58	0.52	0.58	1.55	5.67	17.1	10.7	10.9	4.72	2.81	1.82	1.22
23.	0.53	0.56	0.57	1.40	8.51	19.5	8.67	11.3	4.48	2.85	1.81	1.20
24.	0.58	0.58	0.54	1.29	8.22	20.2	8.30	8.89	4.35	2.74	1.87	1.17
25.	0.58	0.64	0.53	1.33	9.61	20.1	9.44	7.82	4.23	2.64	1.83	1.13
26.	0.54	0.63	0.54	1.28	10.8	21.1	11.2	8.57	4.11	2.57	1.75	1.05
27.	0.60	0.67	0.52	1.41	15.5	19.8	11.6	8.92	3.92	2.59	1.68	0.87
28.	0.58	0.61	0.53	2.10	25.7	16.5	12.3	9.20	3.82	2.66	1.76	0.81
29.	0.58	0.68	0.53	2.81	25.2	16.5	13.8	8.87	3.72	5.76	1.77	0.88
30.	0.56		0.55	2.36	26.1	20.6	16.3	8.98	3.62	6.37	1.72	0.81
31.	0.54		0.62		18.5		16.2	11.1		3.75		0.77
	Extremwerte in m³/s											
am	23.	11.	06.	07.	02.	16.	24.	30.	30.	26.	27.	28.
NQ	0.42	0.31	0.26	0.43	1.86	6.53	7.57	6.29	3.58	2.56	1.65	0.70
HQ	0.84	0.88	0.81	3.24	33.3	27.2	60.8	28.5	28.2	10.3	7.73	1.91
am	06.	09.	01.	28.	28.	06.	13.	08.	07.	30.	05.	01.
	Monatsmittel in m³/s(MQ),l/s.km²(Mq) bzw.Monatssummen in mm (h_A)											
MQ	0.66	0.53	0.59	1.13	8.58	15.5	14.7	11.8	8.05	3.57	2.53	1.30
Mq	5.14	4.15	4.62	8.83	67.3	122	115	92.9	63.2	28.0	19.8	10.2
h_A	14	10	12	23	180	316	308	249	164	75	51	26

Reihe: 2003-2007	Mittlere Monatsmittel in m³/s (MQ),l/s.km²(Mq) bzw. -summen in mm (h_A)											
MQ	0.81	0.60	0.72	2.05	6.91	13.1	13.2	9.93	5.30	3.27	2.18	1.06
Mq	6.38	4.67	5.64	16.1	54.2	103	103	77.9	41.6	25.6	17.1	8.28
h_A	17	12	15	42	145	266	277	209	108	69	44	21
Reihe: 1991-2008	**Mittlere Monatsmittel mit Extremwerten in m³/s**											
NQ	0.28	0.14	0.17	0.33	1.04	3.54	4.25	3.64	1.88	1.40	0.82	0.27
NQ_T	0.35	0.20	0.27	0.36	1.14	3.66	5.63	3.95	1.96	1.60	0.84	0.30
MNQ_T	0.54	0.50	0.51	0.82	3.30	6.47	8.78	6.90	3.59	2.20	1.49	0.78
NMQ	0.49	0.30	0.41	0.98	2.73	9.75	10.1	7.97	3.18	2.39	1.25	0.58
MQ	0.73	0.57	0.75	1.82	7.38	13.3	14.2	11.1	6.09	3.80	2.34	1.19
HMQ	1.18	0.80	1.18	3.88	12.1	19.0	20.3	13.5	8.93	8.05	4.89	2.23
MHQ	1.07	0.85	1.64	6.26	18.8	34.2	37.7	28.3	27.3	14.6	9.74	2.06
HQ	1.58	1.30	3.25	15.3	33.3	146	71.1	44.4	128	57.3	52.3	6.01

Jahreswerte in m³/s (Q),l/s.km²(Mq), mm (h_A)	Berichtsjahr			Reihe: 2003 - 2007			Reihe: 1991 - 2008		
NQ	0.26	06.03.		0.17	20.03.2006		0.14	20.02.1992	
NQ_T	0.44	12.02.					0.20	19.02.1992	
$MJNQ_T$							0.46		
NJMQ							4.26		2007
MQ,Mq,h_A	5.76	45.2	1429	4.94	38.8	1226	5.30	41.6	1315
HJMQ							6.30		2000
MJHQ							54.2		
HQ	60.8	13.07.		64.2	09.07.2004		146	17.06.1991	
NNQ seit 1991:	0.14	20.02.1992		**HHQ seit** 1991:	146	17.06.1991			

Berichtsjahr(J)	Überschreitungsdauer der Abflüsse in Tagen											Reihe(R): 2003-2007
m³/s	Tage(J)	Tage(R)	m³/s	Tage(J)	Tage(R)	m³/s	Tage(J)	Tage(R)	m³/s	Tage(J)	Tage(R)	
10000			500			20.0	12	6.6	1.00	255	268.8	
8000			350			16.0	34	18.6	0.80	268	290.8	
6000			250			12.0	68	49.8	0.60	310	327.0	
4000			180			9.00	100	76.4	0.40	366	363.8	
3000			140			7.00	119	97.2	0.30		365.2	
2000			100			5.00	138	128.2	0.20			
1600			80.0			3.50	166	157.2	0.10			
1200			60.0			2.50	194	183.8	0.06			
900			40.0			1.80	213	209.0	0.03			
700			30.0	1	0.2	1.40	231	230.4	0.00			

Im Mai,Sep,Nov nach ergänzten Wasserständen ermittelt

Abflüsse

Nr. 104 Innsbruck-Reichenau
Sill

Mst.Nr. 201624 Art: Schreibpegel Einzugsgebiet: 854.4 km²
Ableitungen aus: 23.7 km² E(wirksam): 830.7 km²

Monat	I	II	III	IV	V	VI	VII	VIII	IX	X	XI	XII
Tag	**Tägliche Abflüsse 2008 in m³/s**											
1.	8.89	8.11	8.93	8.33	21.1	76.4	51.6	46.0	39.1	21.3	25.6	17.1
2.	8.47	8.12	8.86	8.69	19.6	75.3	51.2	52.5	36.7	20.7	24.3	16.6
3.	8.74	7.70	8.72	8.50	20.5	77.5	51.6	46.7	34.0	24.9	22.9	16.1
4.	8.81	7.90	8.80	8.47	23.0	80.4	53.1	44.8	35.0	22.4	23.7	15.6
5.	8.86	8.22	8.18	7.97	24.6	75.8	46.0	43.0	33.8	21.7	28.6	15.6
6.	8.94	7.78	7.74	8.07	25.2	78.7	45.8	42.5	34.3	22.0	24.7	15.1
7.	8.65	8.01	8.12	8.50	27.8	80.4	56.6	45.0	48.0	23.1	23.3	14.7
8.	8.78	7.66	8.08	8.03	30.0	69.0	51.5	64.8	40.6	22.9	22.4	13.8
9.	8.38	7.67	7.57	8.69	32.6	59.9	44.2	57.2	34.1	22.0	21.6	13.7
10.	8.46	7.36	8.02	9.04	35.0	56.0	42.7	43.7	34.6	21.6	21.1	14.0
11.	8.57	7.50	8.20	10.6	37.1	56.6	42.8	40.3	37.5	21.3	20.7	14.0
12.	9.23	7.40	8.39	11.9	38.0	57.2	45.6	41.2	36.4	20.7	20.6	13.8
13.	8.57	7.60	8.28	10.0	38.7	56.5	88.4	42.1	41.2	20.5	21.1	13.7
14.	8.61	7.35	8.30	9.77	40.0	49.9	88.8	38.7	48.5	20.9	20.1	13.2
15.	8.47	7.74	8.18	10.6	41.2	45.4	65.5	52.0	41.7	20.6	19.7	13.1
16.	8.66	7.50	8.83	10.4	44.0	43.0	56.4	56.9	35.8	20.3	19.1	12.8
17.	8.55	7.28	8.19	10.5	47.6	45.3	55.6	45.5	32.3	21.4	19.1	12.5
18.	8.68	7.17	8.19	10.9	51.3	47.6	55.9	42.7	29.7	20.2	18.5	12.2
19.	8.54	7.52	7.93	11.7	48.2	47.7	51.0	41.7	28.3	19.8	18.4	12.1
20.	8.35	7.62	7.86	12.1	46.9	49.7	54.4	43.5	27.3	19.4	18.8	12.1
21.	8.09	7.55	7.82	13.5	45.8	51.5	62.7	41.2	26.5	19.1	20.0	14.7
22.	8.53	7.65	7.80	15.5	45.7	54.4	50.9	40.2	25.8	18.7	19.3	13.1
23.	8.13	7.79	7.72	15.4	53.4	58.4	47.3	42.3	25.3	18.8	18.7	12.8
24.	8.08	8.01	7.63	14.8	52.3	60.2	45.2	40.4	24.6	18.6	18.6	12.4
25.	8.28	8.39	7.28	15.4	55.3	57.4	45.1	36.8	24.3	17.8	18.7	12.5
26.	8.05	8.38	7.68	15.6	57.5	60.9	46.1	36.4	24.1	18.0	18.7	12.2
27.	8.09	8.82	7.60	15.8	64.2	59.8	46.6	35.8	23.2	17.8	18.3	11.1
28.	8.10	8.45	7.91	17.8	82.1	51.0	45.5	35.6	22.8	17.9	18.4	10.8
29.	8.01	8.75	7.64	21.7	89.6	49.3	47.2	34.8	22.4	27.1	17.7	11.2
30.	8.26		7.57	19.9	92.8	59.9	51.6	34.3	21.7	40.3	17.0	11.2
31.	8.12		8.12		82.3		51.8	36.8		26.4		11.2
	Extremwerte in m³/s											
am	09.	06.	05.	07.	02.	16.	10.	30.	30.	25.	30.	18.
NQ	4.33	4.45	4.33	4.22	18.2	38.3	38.7	29.9	18.6	6.60	13.4	8.27
HQ	15.3	11.6	12.0	24.1	101	89.9	142	116	101	69.3	34.4	21.8
am	09.	01.	12.	29.	29.	07.	14.	08.	07.	30.	05.	02.
	Monatsmittel in m³/s(MQ),l/s.km²(Mq) bzw.Monatssummen in mm (h_A)											
MQ	8.48	7.83	8.07	11.9	45.6	59.7	52.9	43.4	32.3	21.6	20.7	13.4
Mq	10.2	9.42	9.71	14.4	54.9	71.9	63.6	52.2	38.9	26.0	24.9	16.1
h_A	27	24	26	37	147	186	170	140	101	70	64	42

Reihe: 2003-2007 **Mittlere Monatsmittel in m³/s (MQ),l/s.km²(Mq) bzw. -summen in mm (h_A)**

MQ	8.73	7.96	9.27	15.2	34.4	45.4	40.8	31.7	22.6	18.3	14.1	9.85
Mq	10.5	9.58	11.2	18.3	41.4	54.6	49.1	38.1	27.2	22.1	17.0	11.9
h_A	28	24	30	47	111	142	132	102	71	59	44	31

Reihe: 1951-2008 **Mittlere Monatsmittel mit Extremwerten in m³/s**

NQ	0.69	0.56	0.59	0.84	4.38	8.06	3.94	11.8	3.89	1.84	1.02	0.73
NQ_T	4.00	4.80	4.80	6.17	10.1	20.2	24.8	18.4	11.4	9.48	6.69	5.07
MNQ_T	7.99	7.44	7.54	10.3	20.4	34.7	36.6	28.5	19.8	15.0	12.2	9.44
NMQ	5.52	5.92	5.90	9.29	17.3	33.3	31.6	23.3	14.3	11.4	9.06	6.01
MQ	8.93	8.12	9.22	14.8	37.0	53.7	49.3	38.9	27.2	19.5	14.8	11.1
HMQ	14.3	12.3	15.3	30.9	71.3	85.9	86.2	67.8	50.8	43.7	35.2	21.9
MHQ	14.6	14.0	17.7	30.6	79.3	108	109	96.9	70.9	44.0	29.4	19.1
HQ	30.2	32.8	53.2	69.8	158	299	302	358	312	174	144	41.6

Jahreswerte in m³/s (Q),l/s.km²(Mq), mm (h_L)

	Berichtsjahr			Reihe: 2003 - 2007			Reihe: 1951 - 2008		
NQ	4.22	07.04.		0.92	04.04.2005		0.56	20.02.1979	
NQ_T	7.17	18.02.					4.00	11.01.1954	
$MJNQ_T$							7.10		
NJMQ							18.1		1964
MQ,Mq,h_A	27.2	32.8	1036	21.5	25.9	820	24.5	29.5	931
HJMQ							32.8		1965
MJHQ							146		
HQ	142	14.07.		168	09.07.2004		358	06.08.1985	

NNQ seit 1951: 0.56 20.02.1979 **HHQ seit** 1951: 358 06.08.1985

Berichtsjahr(J) Überschreitungsdauer der Abflüsse in Tagen Reihe(R): 2003-2007

m³/s	Tage(J)	Tage(R)	m³/s	Tage(J)	Tage(R)	m³/s	Tage(J)	Tage(R)	m³/s	Tage(J)	Tage(R)
10000			500			20.0	189	156.8	1.00		
8000			350			16.0	220	181.2	0.80		
6000			250			12.0	251	231.0	0.60		
4000			180			9.00	267	293.6	0.40		
3000			140			7.00	366	350.0	0.30		
2000			100		0.4	5.00		365.2	0.20		
1600			80.0	8	0.8	3.50			0.10		
1200			60.0	20	7.2	2.50			0.06		
900			40.0	108	43.6	1.80			0.03		
700			30.0	134	93.8	1.40			0.00		

siehe Tabelle Überleitungen u. Speicherungen d. Berichtsjahrs
durch Kraftwerksbetrieb beeinflusst
Minima durch Abstellungen des KW Untere Sill beeinflusst
Im Apr,Mai,Jun,Aug,Nov nach ergänzten Wasserständen ermittelt

Nr. 106 Weer
Weerbach

Mst.Nr. 201665 Art: Schreibpegel Einzugsgebiet: 72.8 km²

Monat	I	II	III	IV	V	VI	VII	VIII	IX	X	XI	XII
Tag	**Tägliche Abflüsse 2008 in m³/s**											
1.	0.87	0.76	1.01	0.86	2.59	7.39	3.85	3.88	2.61	1.74	1.55	1.17
2.	0.84	0.77	1.10	1.00	2.30	7.34	3.82	4.06	2.41	1.68	1.48	1.11
3.	0.91	0.75	0.96	1.02	2.42	7.24	3.72	3.51	2.32	2.17	1.43	1.09
4.	0.88	0.76	0.93	0.94	2.68	7.11	4.27	3.37	2.26	1.98	1.42	1.06
5.	0.88	0.79	0.85	0.90	2.89	7.08	3.68	3.23	2.15	1.85	1.43	1.06
6.	0.94	0.75	0.73	0.92	3.02	7.69	3.49	3.05	2.06	1.83	1.37	1.04
7.	0.89	0.82	0.77	0.87	3.38	8.87	4.42	2.95	2.56	2.08	1.36	1.05
8.	0.85	0.74	0.75	0.87	3.84	7.57	3.94	4.54	2.31	1.94	1.32	1.03
9.	0.85	0.73	0.74	0.92	4.29	6.98	3.57	4.05	2.06	1.88	1.32	1.00
10.	0.86	0.72	0.74	1.15	4.80	6.74	3.37	3.40	2.12	1.85	1.29	1.01
11.	0.84	0.71	0.76	1.24	5.10	6.44	3.24	3.18	2.09	1.82	1.30	1.00
12.	0.86	0.71	0.94	1.47	5.17	6.21	3.42	3.02	2.08	1.81	1.29	1.00
13.	0.85	0.71	0.88	1.17	5.30	6.27	5.24	2.95	2.12	1.78	1.37	0.98
14.	0.83	0.70	0.86	1.16	5.48	5.38	7.31	2.80	2.66	1.78	1.29	1.00
15.	0.82	0.70	0.89	1.20	5.85	4.92	6.65	4.32	2.49	1.75	1.26	0.99
16.	0.81	0.67	0.95	1.10	6.41	4.56	5.75	6.21	2.35	1.84	1.24	0.98
17.	0.92	0.72	0.91	1.10	6.76	4.86	5.64	4.43	2.22	1.93	1.28	0.95
18.	0.87	0.67	0.86	1.19	7.00	4.61	5.11	4.02	2.15	1.84	1.19	0.98
19.	0.87	0.69	0.79	1.29	6.67	4.40	4.60	3.71	2.08	1.76	1.20	0.97
20.	0.80	0.68	0.78	1.37	6.70	4.43	5.67	3.76	2.04	1.74	1.18	1.00
21.	0.83	0.67	0.78	1.43	6.10	4.40	7.32	3.46	1.98	1.69	1.29	1.93
22.	0.86	0.68	0.78	1.93	5.79	4.45	5.99	3.26	1.91	1.65	1.21	1.41
23.	0.80	0.72	0.77	2.07	6.74	4.89	6.24	3.95	1.90	1.60	1.21	1.29
24.	0.81	0.73	0.75	1.89	6.38	4.60	5.75	3.64	1.89	1.61	1.23	1.19
25.	0.80	0.79	0.73	1.97	6.75	4.48	5.32	3.20	1.84	1.55	1.19	1.12
26.	0.78	0.78	0.74	1.89	7.13	4.54	5.06	3.00	2.02	1.53	1.14	1.03
27.	0.80	0.80	0.74	1.84	8.19	4.21	4.69	2.86	1.88	1.49	1.12	0.98
28.	0.79	0.78	0.75	2.04	8.67	3.79	4.83	2.75	1.83	1.48	1.13	0.97
29.	0.78	0.81	0.77	2.85	8.98	4.17	4.47	2.65	1.76	1.67	1.13	0.99
30.	0.77		0.76	2.53	8.60	4.64	4.26	2.54	1.73	2.18	1.13	0.96
31.	0.77		0.79		7.92		3.98	2.50		1.69		0.95
	Extremwerte in m³/s											
am	16.	12.	11.	01.	02.	25.	11.	31.	10.	27.	12.	14.
NQ	0.34	0.28	0.28	0.34	2.18	1.56	2.38	2.08	1.25	0.75	0.40	0.34
HQ	1.25	1.56	1.72	3.59	9.47	11.4	13.3	8.73	4.09	3.13	1.81	2.58
am	01.	25.	01.	29.	27.	29.	20.	16.	07.	30.	01.	21.
	Monatsmittel in m³/s(MQ),l/s.km²(Mq) bzw.Monatssummen in mm (h_A)											
MQ	0.84	0.73	0.83	1.41	5.61	5.68	4.80	3.49	2.13	1.78	1.28	1.07
Mq	11.5	10.1	11.3	19.3	77.0	78.0	65.9	48.0	29.2	24.5	17.6	14.8
h_A	31	25	30	50	206	202	176	128	76	65	46	38

Reihe: 2003-2007 **Mittlere Monatsmittel in m³/s (MQ),l/s.km²(Mq) bzw. -summen in mm (h_A)**

MQ	0.88	0.76	0.91	1.66	4.07	4.26	3.36	2.54	2.50	1.82	1.32	1.02
Mq	12.0	10.4	12.5	22.9	56.0	58.5	46.1	34.9	34.3	24.9	18.1	14.0
h_A	32	26	34	59	150	152	123	94	89	67	47	36

Reihe: 1971-2008 **Mittlere Monatsmittel mit Extremwerten in m³/s**

NQ	0.07	0.09	0.08	0.06	0.09	0.58	0.24	0.22	0.10	0.10	0.08	0.06
NQ_T	0.34	0.31	0.30	0.48	0.84	1.68	1.10	1.04	0.87	0.73	0.47	0.44
MNQ_T	0.59	0.54	0.58	0.96	2.45	3.63	2.65	1.93	1.65	1.28	0.97	0.74
NMQ	0.45	0.47	0.49	0.83	1.54	3.03	1.87	1.44	1.22	0.96	0.69	0.59
MQ	0.76	0.69	0.89	1.56	4.48	5.28	4.09	2.90	2.30	1.72	1.26	0.98
HMQ	1.06	0.94	1.44	3.12	8.11	8.14	8.64	5.43	4.46	3.02	2.57	1.60
MHQ	2.12	2.28	2.49	4.23	9.30	11.5	11.3	9.61	6.04	4.00	2.83	2.74
HQ	3.30	7.73	4.89	10.5	18.1	20.3	20.5	35.2	10.6	8.23	6.82	8.53

Jahreswerte in m³/s (Q),l/s.km²(Mq), mm (h_L)

	Berichtsjahr			Reihe: 2003 - 2007			Reihe: 1971 - 2008		
NQ	0.28	12.02.		0.23	08.02.2005		0.06	29.12.1978	
NQ_T	0.67	18.02.					0.30	04.03.1979	
$MJNQ_T$							0.51		
NJMQ							1.59		1976
MQ,Mq,h_A	2.48	34.0	1076	2.09	28.8	910	2.25	30.9	978
HJMQ							2.85		2000
MJHQ							14.2		
HQ	13.3	20.07.		22.0	23.08.2005		35.2	06.08.1985	

NNQ seit 1971: 0.06 29.12.1978 **HHQ seit** 1971: 35.2 06.08.1985

Berichtsjahr(J) Überschreitungsdauer der Abflüsse in Tagen Reihe(R): 2003-2007

m³/s	Tage(J)	Tage(R)	m³/s	Tage(J)	Tage(R)	m³/s	Tage(J)	Tage(R)	m³/s	Tage(J)	Tage(R)
10000			500			20.0			1.00	259	268.8
8000			350			16.0			0.80	316	321.2
6000			250			12.0		0.4	0.60	366	363.6
4000			180			9.00		1.8	0.40		365.2
3000			140			7.00	17	5.0	0.30		
2000			100			5.00	49	24.2	0.20		
1600			80.0			3.50	94	58.2	0.10		
1200			60.0			2.50	126	99.8	0.06		
900			40.0			1.80	175	149.4	0.03		
700			30.0			1.40	202	202.2	0.00		

durch Kraftwerksbetrieb beeinflusst
Im Mrz,Apr,Sep,Nov nach ergänzten Wasserständen ermittelt

Abflüsse

Nr. 108 Jenbach-Rotholz
Inn

Mst.Nr. 201681 Art: Schreibpegel Einzugsgebiet: 7230.7 km²

Zuleitungen aus: 218.0 km² Ableitungen aus: 163.8 km² E(wirksam): 7284.9 km²

Monat	I	II	III	IV	V	VI	VII	VIII	IX	X	XI	XII
Tag	Tägliche Abflüsse 2008 in m³/s											
1.	57.1	92.0	90.4	118	157	596	517	407	253	155	133	88.6
2.	61.3	81.6	79.3	126	133	593	498	423	279	137	111	113
3.	70.4	79.4	80.6	127	138	612	480	386	262	149	128	124
4.	76.2	71.5	98.8	119	147	665	463	381	254	129	144	129
5.	76.7	98.0	107	93.6	176	607	406	341	248	102	151	122
6.	65.5	103	108	86.9	208	631	366	348	253	137	151	112
7.	66.5	98.7	111	99.4	232	717	507	400	257	155	160	91.3
8.	82.9	92.6	98.4	105	250	634	643	442	252	142	145	94.4
9.	91.3	91.2	81.4	110	270	579	464	438	246	144	123	107
10.	75.8	73.5	85.6	112	286	528	431	348	244	141	117	109
11.	79.9	66.5	101	106	292	558	410	343	261	112	138	116
12.	68.6	83.6	93.5	118	278	518	400	356	256	94.4	134	117
13.	62.1	82.6	99.1	85.2	289	505	555	349	239	107	136	101
14.	61.4	79.5	92.8	90.4	320	431	849	351	279	126	133	77.7
15.	82.4	87.2	89.0	126	332	370	680	419	292	135	117	86.1
16.	79.7	78.9	78.2	117	351	370	554	476	266	134	99.1	125
17.	84.6	68.4	89.0	112	366	356	501	372	246	127	96.6	117
18.	83.9	59.4	95.0	108	386	371	495	347	229	109	124	113
19.	69.5	86.8	96.4	109	409	388	425	346	219	92.5	119	93.0
20.	60.5	93.6	96.2	97.3	374	422	418	345	187	104	116	95.4
21.	57.8	94.3	93.5	107	359	454	552	348	154	127	135	117
22.	68.7	83.9	92.2	134	334	497	470	351	182	127	116	108
23.	92.2	72.1	77.7	145	382	572	425	328	212	126	94.9	106
24.	89.9	65.7	70.8	132	374	602	403	270	181	116	106	99.9
25.	78.9	68.5	94.1	134	377	579	392	269	156	101	136	84.7
26.	84.1	85.8	101	122	436	620	379	282	149	89.1	138	74.5
27.	76.9	81.0	103	102	486	601	390	268	133	101	112	80.1
28.	76.3	86.1	108	132	688	494	384	266	115	120	108	82.6
29.	102	87.2	86.6	185	831	449	414	252	132	137	113	79.1
30.	103		76.9	171	938	563	420	236	148	193	96.8	87.9
31.	93.6		82.7		784		443	226		163		86.1
	Extremwerte in m³/s											
am	14.	15.	31.	05.	02.	17.	06.	31.	29.	26.	17.	27.
NQ	39.6	45.3	49.1	57.2	115	329	329	179	103	70.9	79.3	60.8
HQ	128	123	150	227	973	760	902	517	337	225	187	158
am	28.	06.	27.	29.	30.	07.	14.	09.	02.	30.	07.	04.
	Monatsmittel in m³/s(MQ),l/s.km²(Mq) bzw.Monatssummen in mm (h_A)											
MQ	76.8	82.5	92.2	118	367	529	475	346	219	127	124	101
Mq	10.5	11.3	12.7	16.1	50.4	72.7	65.2	47.4	30.1	17.4	17.1	13.9
h_A	28	28	34	42	135	188	175	127	78	47	44	36

Reihe: 2003-2007 **Mittlere Monatsmittel in m³/s (MQ),l/s.km²(Mq) bzw. -summen in mm (h_A)**

MQ	93.2	94.9	99.9	130	280	394	343	282	202	150	113	87.1
Mq	12.8	13.0	13.7	17.9	38.4	54.1	47.0	38.7	27.7	20.6	15.5	12.0
h_A	34	33	37	46	103	140	126	104	72	55	40	31

Reihe: 1971-2008 **Mittlere Monatsmittel mit Extremwerten in m³/s**

NQ	39.6	35.5	38.2	40.8	55.9	132	163	117	75.2	55.4	50.4	42.2
NQ_T	55.4	50.4	47.0	48.2	65.9	155	200	138	96.0	70.8	63.6	50.5
MNQ_T	70.1	69.8	71.9	86.7	156	281	309	234	156	114	89.3	71.5
NMQ	76.2	66.4	76.1	83.6	131	272	256	181	144	90.3	87.3	76.2
MQ	98.7	98.0	107	131	294	437	426	328	225	165	125	102
HMQ	123	119	148	236	552	603	697	462	297	282	211	147
MHQ	156	156	171	232	537	726	701	608	390	284	198	166
HQ	193	347	273	385	973	1274	1427	1609	995	625	552	258

Jahreswerte in m³/s (Q),l/s.km²(Mq), mm (h_l)

	Berichtsjahr			Reihe: 2003 - 2007			Reihe: 1971 - 2008		
NQ	39.6	14.01.		42.2	27.12.2007		35.5	29.02.1972	
NQ_T	57.1	01.01.					47.0	05.03.1973	
$MJNQ_T$							63.4		
NJMQ							159		1976
MQ,Mq,h_A	222	30.5	964	189	25.9	819	212	29.1	921
HJMQ							278		1999
MJHQ							853		
HQ	973	30.05.		1609	23.08.2005		1609	23.08.2005	

NNQ seit 1971: 35.5 29.02.1972 **HHQ seit** 1971: 1609 23.08.2005

Berichtsjahr(J) Überschreitungsdauer der Abflüsse in Tagen Reihe(R): 2003-2007

m³/s	Tage(J)	Tage(R)	m³/s	Tage(J)	Tage(R)	m³/s	Tage(J)	Tage(R)	m³/s	Tage(J)	Tage(R)
10000			500	32	10.0	20.0			1.00		
8000			350	89	37.6	16.0			0.80		
6000			250	126	98.2	12.0			0.60		
4000			180	143	144.0	9.00			0.40		
3000			140	164	183.4	7.00			0.30		
2000			100	257	276.2	5.00			0.20		
1600			80.0	327	327.0	3.50			0.10		
1200		0.2	60.0	363	360.8	2.50			0.06		
900	1	0.2	40.0	366	365.2	1.80			0.03		
700	5	0.8	30.0			1.40			0.00		

siehe Tabelle Überleitungen u. Speicherungen d. Berichtsjahrs
durch Kraftwerksbetrieb beeinflusst
Im Apr,Mai,Aug,Sep nach ergänzten Wasserständen ermittelt

Nr. 109 Klaushof (Brücke)
Ziller

Mst.Nr. 201699 Art: Schreibpegel Einzugsgebiet: 135.3 km²

Ableitungen aus: 113.8 km² E(wirksam): 21.5km²

Monat	I	II	III	IV	V	VI	VII	VIII	IX	X	XI	XII
Tag	Tägliche Abflüsse 2008 in m³/s											
1.	0.16	0.12	0.17	0.15	0.60	1.83	0.95	0.95	0.69	0.56	0.46	0.28
2.	0.16	0.12	0.16	0.16	0.49	2.70	0.90	0.93	0.63	0.56	0.42	0.27
3.	0.15	0.12	0.15	0.16	0.52	1.77	0.98	0.85	0.60	0.73	0.40	0.27
4.	0.15	0.12	0.15	0.15	0.57	1.77	0.94	0.86	0.60	0.68	0.39	0.25
5.	0.15	0.12	0.14	0.15	0.56	1.94	0.82	0.82	0.57	0.68	0.38	0.26
6.	0.15	0.11	0.13	0.15	0.55	2.12	0.78	0.77	0.54	0.87	0.37	0.25
7.	0.15	0.11	0.13	0.14	0.70	3.16	1.01	0.74	0.57	1.01	0.36	0.25
8.	0.15	0.11	0.13	0.16	0.75	2.38	0.91	8.35	0.57	0.89	0.35	0.25
9.	0.15	0.11	0.13	0.21	0.93	1.73	0.80	6.19	0.53	0.79	0.35	0.25
10.	0.14	0.10	0.13	0.30	1.15	1.61	0.76	1.11	0.73	0.73	0.34	0.25
11.	0.14	0.10	0.13	0.44	1.17	1.55	0.71	0.96	0.60	0.68	0.33	0.24
12.	0.15	0.10	0.14	0.48	1.12	1.78	0.83	0.89	0.66	0.64	0.33	0.24
13.	0.15	0.10	0.14	0.34	1.26	1.69	1.00	0.96	0.66	0.61	0.35	0.24
14.	0.14	0.10	0.13	0.33	1.16	1.32	3.16	0.83	0.74	0.61	0.34	0.24
15.	0.14	0.10	0.14	0.33	1.25	1.10	2.53	1.48	0.76	0.60	0.34	0.25
16.	0.14	0.09	0.16	0.30	1.42	1.00	1.31	4.84	0.71	0.59	0.33	0.24
17.	0.14	0.09	0.14	0.30	1.55	0.96	1.22	1.86	0.72	0.82	0.33	0.24
18.	0.14	0.09	0.14	0.31	1.49	0.94	1.15	1.48	0.72	0.63	0.31	0.23
19.	0.14	0.09	0.13	0.33	1.25	0.91	1.01	1.25	0.68	0.60	0.30	0.23
20.	0.14	0.10	0.13	0.37	1.21	1.05	1.04	1.21	0.64	0.58	0.30	0.23
21.	0.14	0.09	0.12	0.44	0.97	1.05	1.96	1.07	0.61	0.56	0.31	0.26
22.	0.14	0.09	0.12	0.47	0.95	1.04	1.35	0.99	0.59	0.54	0.29	0.25
23.	0.14	0.11	0.12	0.43	1.34	1.03	1.82	1.00	0.58	0.54	0.28	0.25
24.	0.13	0.15	0.12	0.38	1.37	1.01	1.72	1.11	0.57	0.52	0.28	0.24
25.	0.14	0.17	0.11	0.39	1.59	0.93	1.45	0.92	0.57	0.50	0.28	0.24
26.	0.13	0.17	0.12	0.37	1.67	0.96	1.30	0.85	0.63	0.50	0.27	0.22
27.	0.13	0.16	0.12	0.43	5.53	0.89	1.19	0.84	0.59	0.48	0.27	0.20
28.	0.13	0.15	0.12	0.67	8.99	0.80	1.13	0.80	0.62	0.48	0.28	0.20
29.	0.13	0.15	0.13	0.71	6.62	0.76	1.03	0.76	0.61	0.62	0.28	0.21
30.	0.13		0.15	0.58	3.46	0.93	1.12	0.73	0.59	3.48	0.28	0.21
31.	0.13		0.16		1.93		1.04	0.80		0.54		0.20
	Extremwerte in m³/s											
am	31.	18.	25.	07.	10.	29.	12.	31.	09.	28.	27.	27.
NQ	0.13	0.08	0.11	0.09	0.29	0.71	0.58	0.58	0.50	0.45	0.26	0.20
HQ	0.16	0.22	0.20	1.41	33.0	26.7	15.5	25.9	2.52	18.4	0.49	0.30
am	08.	24.	01.	28.	28.	02.	15.	08.	10.	30.	01.	01.
	Monatsmittel in m³/s(MQ),l/s.km²(Mq) bzw.Monatssummen in mm (h_A)											
MQ	0.14	0.12	0.13	0.34	1.75	1.42	1.22	1.52	0.63	0.73	0.33	0.24
Mq	6.66	5.38	6.26	15.7	81.2	66.2	56.9	70.8	29.3	33.9	15.3	11.2
h_A	18	13	17	41	217	172	152	190	76	91	40	29

Reihe: 2003-2007 **Mittlere Monatsmittel in m³/s (MQ),l/s.km²(Mq) bzw. -summen in mm (h_A)**

MQ	0.17	0.14	0.24	0.48	1.03	1.38	1.89	1.34	0.80	0.63	0.41	0.20
Mq	8.07	6.41	11.1	22.3	47.8	64.4	87.9	62.3	37.4	29.5	18.9	9.43
h_A	22	16	30	58	128	167	235	167	97	79	49	24

Reihe: 1981-2008 **Mittlere Monatsmittel mit Extremwerten in m³/s**

NQ	.010	.007	.010	.018	0.15	0.46	0.25	0.25	0.25	0.08	.021	.032
NQ_T	.010	.009	.010	.020	0.18	0.51	0.46	0.34	0.27	0.09	.042	.032
MNQ_T	0.09	0.08	0.10	0.23	0.56	0.98	0.86	0.72	0.56	0.40	0.24	0.15
NMQ	.020	.021	.021	0.17	0.55	0.76	0.80	0.67	0.38	0.14	0.07	.041
MQ	0.12	0.11	0.21	0.53	1.18	1.98	1.80	1.42	0.88	0.68	0.36	0.19
HMQ	0.27	0.58	0.57	2.52	1.90	5.55	5.05	4.85	1.59	1.49	0.97	0.40
MHQ	0.49	0.84	1.33	5.94	20.4	32.5	35.4	28.8	16.3	8.58	2.72	0.34
HQ	8.34	15.8	11.6	40.7	50.3	102	102	97.7	56.5	42.0	29.1	0.87

Jahreswerte in m³/s (Q),l/s.km²(Mq), mm (h_l)

	Berichtsjahr			Reihe: 2003 - 2007			Reihe: 1981 - 2008		
NQ	0.08	18.02.		0.05	12.03.2006		.007	09.02.1989	
NQ_T	0.09	17.02.					.009	10.02.1989	
$MJNQ_T$							0.07		
NJMQ							0.54		1990
MQ,Mq,h_A	0.72	33.4	1056	0.73	33.9	1071	0.79	36.8	1163
HJMQ							1.23		1981
MJHQ							55.2		
HQ	33.0	28.05.		80.8	11.07.2005		102	18.07.1981	

NNQ seit 1951: .007 09.02.1989 **HHQ seit** 1951: 150 21.08.1956

Berichtsjahr(J) Überschreitungsdauer der Abflüsse in Tagen Reihe(R): 2003-2007

m³/s	Tage(J)	Tage(R)	m³/s	Tage(J)	Tage(R)	m³/s	Tage(J)	Tage(R)	m³/s	Tage(J)	Tage(R)
10000			500			20.0		0.8	1.00	75	61.0
8000			350			16.0		0.8	0.80	112	99.0
6000			250			12.0		0.8	0.60	157	153.2
4000			180			9.00		0.8	0.40	196	212.4
3000			140			7.00	2	1.8	0.30	226	239.8
2000			100			5.00	5	2.8	0.20	267	286.0
1600			80.0			3.50	6	3.6	0.10	360	342.6
1200			60.0			2.50	12	6.6	0.06	366	363.6
900			40.0		0.2	1.80	20	16.6	0.03		365.2
700			30.0		0.6	1.40	36	30.4	0.00		

siehe Tabelle Überleitungen u. Speicherungen d. Berichtsjahrs
durch Kraftwerksbetrieb beeinflusst

Abflüsse

Nr. 110 Neukaser
Zamserbach

Mst.Nr. 201996 Art: Schreibpegel Einzugsgebiet: 24.2 km²

Monat	I	II	III	IV	V	VI	VII	VIII	IX	X	XI	XII
Tag	Tägliche Abflüsse 2008 in m³/s											
1.	0.09	0.08	0.08	0.10	0.48	3.86	3.10	2.12	2.01	0.43	1.09	0.24
2.	0.09	0.08	0.08	0.12	0.38	4.24	3.25	2.97	1.68	0.42	0.99	0.24
3.	0.09	0.08	0.08	0.11	0.41	3.88	2.92	2.01	1.55	0.43	0.86	0.23
4.	0.09	0.08	0.08	0.10	0.61	3.59	3.33	2.03	2.12	0.42	0.86	0.22
5.	0.09	0.08	0.08	0.09	0.90	3.70	2.24	1.82	1.61	0.42	1.61	0.21
6.	0.09	0.08	0.08	0.09	1.07	3.69	2.40	2.12	1.84	0.46	0.95	0.21
7.	0.09	0.08	0.08	0.08	1.43	3.92	4.45	2.52	2.00	0.70	0.78	0.20
8.	0.08	0.08	0.08	0.08	1.80	3.36	3.21	4.77	1.79	0.92	0.67	0.20
9.	0.08	0.08	0.08	0.08	2.19	2.80	2.21	3.64	1.70	0.93	0.61	0.19
10.	0.08	0.08	0.08	0.08	2.58	2.87	2.22	2.33	2.19	0.88	0.56	0.18
11.	0.08	0.08	0.08	0.20	2.61	3.21	2.22	2.34	2.31	0.81	0.52	0.18
12.	0.08	0.08	0.08	0.38	2.62	3.02	3.51	2.19	2.02	0.77	0.49	0.17
13.	0.08	0.08	0.08	0.21	2.73	2.54	6.09	2.16	2.09	0.73	0.47	0.17
14.	0.08	0.08	0.08	0.17	3.03	1.82	4.45	2.22	2.10	0.79	0.45	0.17
15.	0.08	0.08	0.08	0.16	3.29	1.35	2.76	3.85	1.68	0.81	0.43	0.16
16.	0.08	0.08	0.08	0.15	3.33	1.20	2.20	4.19	1.16	0.76	0.42	0.16
17.	0.08	0.08	0.08	0.14	3.89	1.45	2.64	2.50	0.92	0.74	0.40	0.16
18.	0.08	0.08	0.08	0.13	4.17	1.75	2.52	2.35	0.86	0.60	0.38	0.15
19.	0.08	0.08	0.08	0.16	3.02	2.16	1.95	2.30	0.79	0.53	0.37	0.15
20.	0.08	0.08	0.08	0.22	2.94	2.81	2.59	2.67	0.72	0.49	0.36	0.15
21.	0.08	0.08	0.08	0.34	2.57	3.16	3.20	2.47	0.66	0.45	0.35	0.15
22.	0.08	0.08	0.08	0.34	3.16	3.70	1.77	2.45	0.60	0.42	0.33	0.15
23.	0.08	0.08	0.08	0.23	3.47	4.04	1.41	2.06	0.56	0.39	0.32	0.15
24.	0.08	0.08	0.08	0.19	2.99	4.54	1.29	2.12	0.54	0.37	0.31	0.14
25.	0.08	0.08	0.08	0.17	3.89	4.13	1.34	1.79	0.52	0.35	0.30	0.14
26.	0.08	0.08	0.08	0.17	4.35	4.03	1.68	1.74	0.49	0.33	0.29	0.14
27.	0.08	0.08	0.08	0.21	5.61	3.46	1.60	1.84	0.47	0.32	0.28	0.14
28.	0.08	0.08	0.08	0.44	7.39	3.07	1.71	1.88	0.45	0.31	0.27	0.14
29.	0.08	0.08	0.08	0.63	7.42	2.96	1.82	1.97	0.44	1.43	0.26	0.14
30.	0.08		0.09	0.51	7.15	4.01	2.81	2.04	0.44	2.24	0.25	0.14
31.	0.08		0.09		4.62		2.42	2.23		1.03		0.13
	Extremwerte in m³/s											
am	11.	29.	24.	09.	01.	16.	25.	06.	30.	28.	30.	31.
NQ	0.08	0.08	0.08	0.08	0.23	1.19	1.18	1.30	0.43	0.31	0.25	0.13
HQ	0.09	0.08	0.09	0.75	10.1	7.00	8.83	7.48	5.13	3.95	2.10	0.25
am	01.	29.	31.	28.	29.	23.	07.	08.	10.	30.	05.	01.
	Monatsmittel in m³/s(MQ),l/s.km²(Mq) bzw.Monatssummen in mm (h_A)											
MQ	0.08	0.08	0.08	0.20	3.10	3.14	2.62	2.44	1.28	0.67	0.54	0.17
Mq	3.47	3.43	3.38	8.37	128	130	108	101	52.8	27.6	22.4	7.05
h_A	9	9	9	22	343	337	290	270	137	74	58	18

Reihe: 2003-2007 **Mittlere Monatsmittel in m³/s (MQ),l/s.km²(Mq) bzw. -summen in mm (h_A)**

MQ	0.12	0.08	0.12	0.60	2.21	3.34	3.32	2.25	1.19	0.82	0.48	0.18
Mq	4.97	3.26	4.89	24.9	91.3	138	137	92.9	49.0	33.7	19.7	7.32
h_A	13	8	13	65	244	358	368	249	127	90	51	19

Reihe: 1976-2008 **Mittlere Monatsmittel mit Extremwerten in m³/s**

NQ	.046	.040	.035	.037	0.09	0.54	0.76	0.52	0.32	0.15	0.11	0.07
NQ_T	.046	.041	.036	.038	0.10	0.62	0.98	0.62	0.32	0.18	0.11	0.07
MNQ_T	0.09	0.07	0.07	0.11	0.55	1.33	1.62	1.19	0.70	0.38	0.21	0.13
NMQ	0.06	.044	.039	0.08	0.55	2.08	1.73	1.21	0.79	0.43	0.15	0.09
MQ	0.10	0.08	0.10	0.33	2.11	3.15	2.98	2.11	1.30	0.81	0.37	0.17
HMQ	0.17	0.13	0.19	1.14	3.68	4.23	4.42	2.91	2.45	1.65	1.19	0.34
MHQ	0.12	0.09	0.28	1.54	6.57	8.66	10.2	8.68	5.97	3.91	1.43	0.26
HQ	0.22	0.13	2.02	6.52	11.3	20.4	22.5	19.9	19.7	11.9	7.42	0.95

Jahreswerte in m³/s (Q),l/s.km²(Mq), mm (h_A)

	Berichtsjahr			Reihe: 2003 - 2007			Reihe: 1976 - 2008		
NQ	0.08	09.04.		.049	04.03.2003		.035	18.03.1995	
NQ_T	0.08	09.04.					.036	21.03.1995	
$MJNQ_T$							0.07		
NJMQ							0.81		1976
MQ,Mq,h_A	1.21	49.9	1577	1.23	50.8	1608	1.14	47.1	1490
HJMQ							1.45		2000
MJHQ							12.8		
HQ	10.1	29.05.		15.9	01.07.2003		22.5	19.07.1987	

NNQ seit 1976: .035 18.03.1995 **HHQ seit** 1976: 22.5 19.07.1987

Berichtsjahr(J) Überschreitungsdauer der Abflüsse in Tagen Reihe(R): 2003-2007

m³/s	Tage(J)	Tage(R)	m³/s	Tage(J)	Tage(R)	m³/s	Tage(J)	Tage(R)	m³/s	Tage(J)	Tage(R)
10000			500			20.0			1.00	139	153.4
8000			350			16.0			0.80	151	169.2
6000			250			12.0			0.60	167	183.4
4000			180			9.00			0.40	197	203.8
3000			140			7.00	3	0.8	0.30	215	221.8
2000			100			5.00	5	6.6	0.20	233	247.8
1600			80.0			3.50	30	34.0	0.10	269	310.4
1200			60.0			2.50	69	66.2	0.06	366	359.2
900			40.0			1.80	113	96.8	0.03		365.2
700			30.0			1.40	131	123.6	0.00		

ausgewertet nach Erhebung der Verbund Austrian Hydro Power AG
Im Jul,Nov,Dez nach ergänzten Wasserständen ermittelt

Nr. 111 Sausteinaste
Zemmbach

Mst.Nr. 201715 Art: Schreibpegel Einzugsgebiet: 225.0 km²

Ableitungen aus: 194.5 km² E(wirksam): 30.5km²

Monat	I	II	III	IV	V	VI	VII	VIII	IX	X	XI	XII
Tag	Tägliche Abflüsse 2008 in m³/s											
1.	0.94	0.88	0.97	0.79	1.27	2.10	2.16	2.36	3.62	1.59	1.13	0.86
2.	0.93	0.88	0.99	0.87	1.14	2.32	2.03	2.48	1.48	1.60	1.08	0.89
3.	0.96	0.85	0.98	0.76	1.21	2.13	1.86	2.24	1.46	1.83	1.04	0.89
4.	0.94	0.88	0.97	0.71	1.33	2.07	2.12	2.42	2.51	1.81	1.03	0.88
5.	0.91	0.87	0.86	0.69	1.32	2.29	1.68	2.13	1.43	1.85	1.08	0.87
6.	0.91	0.88	0.78	0.71	1.30	2.47	1.80	2.06	1.34	2.06	1.00	0.84
7.	0.92	0.88	0.80	0.71	1.41	5.42	5.34	2.21	1.41	2.11	0.97	0.83
8.	0.92	0.87	0.77	0.69	1.53	2.86	2.70	12.2	1.39	1.99	0.93	0.83
9.	0.92	0.86	0.73	0.79	1.63	2.15	1.60	5.24	1.35	1.89	0.93	0.81
10.	0.92	0.85	0.73	1.00	1.85	2.08	1.54	2.85	3.33	1.86	0.89	0.84
11.	0.92	0.88	0.77	1.20	1.63	2.17	1.50	2.47	2.12	1.82	0.90	0.80
12.	0.93	0.87	0.77	1.28	1.57	2.17	3.12	2.19	2.00	1.77	0.89	0.73
13.	0.91	0.89	0.77	1.05	1.58	2.18	10.3	1.89	2.18	1.72	0.92	0.72
14.	0.92	0.88	0.72	1.06	1.58	1.90	7.10	1.73	2.21	1.72	0.89	0.73
15.	0.92	0.88	0.75	1.04	1.58	1.76	3.01	7.65	2.25	1.71	0.87	0.77
16.	0.92	0.86	0.77	0.98	1.61	1.72	2.00	8.49	2.10	1.70	0.85	0.81
17.	0.95	0.87	0.73	0.95	1.66	1.81	2.02	2.43	2.13	1.72	0.89	0.79
18.	0.92	0.87	0.70	0.96	1.68	1.82	1.92	2.24	2.03	1.67	0.84	0.72
19.	0.90	0.86	0.69	1.03	2.16	1.82	1.79	1.97	1.97	1.62	0.83	0.72
20.	0.92	0.87	0.68	1.14	3.09	1.86	2.49	1.93	1.90	1.60	0.81	0.70
21.	0.91	0.89	0.64	1.15	1.97	1.90	4.41	1.84	1.86	1.57	0.84	0.81
22.	0.94	0.89	0.65	1.27	1.90	1.97	2.14	1.77	1.83	1.57	0.85	0.80
23.	0.90	0.90	0.64	1.14	2.41	2.15	2.15	1.83	1.80	1.59	0.82	0.79
24.	0.91	0.97	0.62	1.09	2.15	3.58	2.02	1.96	2.94	1.52	0.81	0.75
25.	0.93	0.97	0.61	1.13	2.20	2.05	1.87	1.75	2.35	1.53	0.81	0.77
26.	0.89	1.01	0.64	1.09	2.32	2.15	1.78	1.67	1.80	1.51	0.78	0.74
27.	0.90	0.98	0.64	1.16	3.85	1.92	1.69	1.61	1.72	1.53	0.79	0.69
28.	0.91	0.98	0.63	1.65	6.86	1.73	1.67	1.58	1.72	1.52	0.79	0.68
29.	0.90	0.94	0.64	2.22	5.74	1.68	4.82	1.54	1.71	2.73	0.78	0.70
30.	0.90		0.70	1.33	4.86	3.48	8.75	1.50	1.67	4.58	0.80	0.68
31.	0.90		0.78		2.22		3.33	3.04		1.18		0.67
	Extremwerte in m³/s											
am	02.	17.	25.	12.	13.	29.	12.	31.	10.	31.	26.	21.
NQ	0.85	0.78	0.60	0.38	0.40	1.59	1.46	1.44	1.24	1.14	0.74	0.15
HQ	1.01	1.13	1.06	5.22	15.1	13.2	30.4	33.6	16.2	15.5	1.44	1.23
am	22.	24.	01.	02.	29.	24.	29.	08.	10.	30.	05.	21.
	Monatsmittel in m³/s(MQ),l/s.km²(Mq) bzw.Monatssummen in mm (h_A)											
MQ	0.92	0.89	0.75	1.05	2.21	2.26	2.99	2.88	1.99	1.82	0.89	0.78
Mq	30.1	29.3	24.4	34.6	72.6	74.0	98.1	94.4	65.2	59.7	29.3	25.5
h_A	81	73	65	90	194	192	263	253	169	160	76	66

Reihe: 2003-2007 **Mittlere Monatsmittel in m³/s (MQ),l/s.km²(Mq) bzw. -summen in mm (h_A)**

MQ	0.62	0.57	0.74	1.19	1.65	2.14	2.55	1.87	1.39	1.37	1.06	0.74
Mq	20.3	18.8	24.3	38.9	54.0	70.2	83.5	61.4	45.5	44.8	34.7	24.3
h_A	54	47	65	101	145	182	224	164	118	120	90	63

Reihe: 1971-2008 **Mittlere Monatsmittel mit Extremwerten in m³/s**

NQ	.011	.011	0.08	.020	0.40	0.81	0.49	0.49	0.50	0.50	0.06	.033
NQ_T	0.22	0.20	0.27	0.48	0.60	0.86	0.71	0.51	0.51	0.50	0.06	0.32
MNQ_T	0.52	0.50	0.54	0.76	1.20	1.41	1.34	1.09	0.95	0.85	0.71	0.60
NMQ	0.39	0.30	0.40	0.65	1.03	1.15	1.03	0.96	0.89	0.60	0.54	0.43
MQ	0.59	0.57	0.72	1.14	1.88	2.26	2.40	1.79	1.38	1.23	0.89	0.69
HMQ	0.92	0.89	1.25	2.18	3.66	5.48	6.94	4.62	2.47	2.64	2.09	1.09
MHQ	0.88	0.88	2.18	6.73	11.4	17.9	30.8	21.8	11.8	8.38	3.05	1.11
HQ	3.23	1.49	17.9	105	51.0	57.5	91.4	66.3	44.4	37.0	27.7	3.17

Jahreswerte in m³/s (Q),l/s.km²(Mq), mm (h_A)

	Berichtsjahr			Reihe: 2003 - 2007			Reihe: 1971 - 2008		
NQ	0.15	21.12.		0.17	18.12.2005		.011	13.01.1986	
NQ_T	0.61	25.03.					0.06	25.11.1971	
$MJNQ_T$							0.44		
NJMQ							0.91		1986
MQ,Mq,h_A	1.62	53.3	1684	1.33	43.6	1380	1.30	42.6	1348
HJMQ							1.85		1987
MJHQ							39.7		
HQ	33.6	08.08.		52.4	09.07.2004		105	21.04.1971	

NNQ seit 1956: .011 13.01.1986 **HHQ seit** 1956: 220 21.08.1956

Berichtsjahr(J) Überschreitungsdauer der Abflüsse in Tagen Reihe(R): 2003-2007

m³/s	Tage(J)	Tage(R)	m³/s	Tage(J)	Tage(R)	m³/s	Tage(J)	Tage(R)	m³/s	Tage(J)	Tage(R)
10000			500			20.0		0.6	1.00	209	193.0
8000			350			16.0		0.8	0.80	312	240.0
6000			250			12.0	1	1.0	0.60	366	312.6
4000			180			9.00	2	1.8	0.40		365.2
3000			140			7.00	6	2.4	0.30		
2000			100			5.00	11	4.4	0.20		
1600			80.0			3.50	18	9.6	0.10		
1200			60.0			2.50	31	23.0	0.06		
900			40.0			1.80	117	61.4	0.03		
700			30.0		0.2	1.40	176	113.6	0.00		

ausgewertet nach Erhebung der Verbund Austrian Hydro Power AG
siehe Tabelle Überleitungen u. Speicherungen d. Berichtsjahrs
durch Kraftwerksbetrieb beeinflusst

Abflüsse

Nr. 112 Persal
Tuxbach

Mst.Nr. 201723 Art: Schreibpegel Einzugsgebiet: 129.2 km²
Ableitungen aus: 13.3 km² E(wirksam): 115.9 km²

Monat	I	II	III	IV	V	VI	VII	VIII	IX	X	XI	XII
Tag	Tägliche Abflüsse 2008 in m³/s											
1.	1.32	1.15	1.54	1.93	4.48	10.8	7.52	5.36	6.14	3.61	3.62	1.80
2.	1.29	1.14	1.79	1.88	4.05	11.0	7.22	5.93	5.97	3.60	3.36	1.76
3.	1.27	1.12	1.87	1.64	4.17	10.6	12.7	5.25	4.53	4.28	3.26	1.74
4.	1.24	1.13	1.80	1.49	4.93	10.0	21.0	4.99	4.77	4.01	3.07	1.72
5.	1.23	1.13	1.57	1.45	5.36	10.5	8.20	4.81	4.45	4.05	3.29	1.72
6.	1.22	1.12	1.48	1.45	5.58	12.0	8.06	4.52	4.39	4.60	2.99	1.68
7.	1.20	1.10	1.52	1.39	6.05	13.7	9.62	4.44	4.99	5.06	2.92	1.66
8.	1.18	1.05	1.46	1.42	6.57	11.0	6.85	11.2	4.50	4.58	2.86	1.62
9.	1.19	1.07	1.48	1.60	7.22	9.74	6.30	9.43	4.09	4.02	2.77	1.63
10.	1.18	1.07	1.49	2.19	7.67	9.13	5.80	8.28	4.75	3.78	2.68	1.63
11.	1.17	1.05	1.50	2.61	7.38	9.59	5.62	7.07	5.27	3.48	2.62	1.64
12.	1.23	1.05	1.62	2.67	7.40	9.53	6.29	6.65	5.55	3.16	2.67	1.62
13.	1.23	1.05	1.57	2.14	7.55	9.63	9.12	6.54	6.02	3.06	2.71	1.63
14.	1.22	1.06	1.53	2.15	7.60	8.24	10.5	6.13	6.95	3.13	2.65	1.63
15.	1.22	1.06	1.65	2.17	7.96	7.25	9.38	8.08	6.30	3.13	2.49	1.62
16.	1.24	1.02	1.69	1.95	8.48	6.79	8.32	9.51	6.06	3.11	2.30	1.61
17.	1.25	1.00	1.60	2.03	9.04	7.23	8.07	9.26	5.30	3.39	2.16	1.63
18.	1.22	1.04	1.50	2.18	9.27	7.71	7.48	8.39	4.77	3.03	1.95	1.61
19.	1.23	1.05	1.42	2.44	8.79	7.89	6.61	7.41	4.61	2.87	1.94	1.60
20.	1.21	1.07	1.48	2.70	8.59	8.10	7.75	7.66	4.43	2.76	1.92	1.64
21.	1.22	1.07	1.55	2.84	7.77	8.26	10.2	6.61	4.20	2.71	1.92	1.83
22.	1.24	1.07	1.41	2.92	7.75	8.65	8.03	6.07	4.08	2.66	1.91	1.74
23.	1.21	1.14	1.37	2.58	8.99	8.71	8.23	6.83	3.98	2.67	1.90	1.68
24.	1.23	1.28	1.36	2.26	8.61	9.02	6.86	7.34	3.83	2.56	1.91	1.66
25.	1.23	1.37	1.31	2.31	9.23	8.73	6.51	5.99	3.87	2.50	1.86	1.64
26.	1.19	1.44	1.35	2.23	10.3	9.19	6.51	5.34	3.95	2.43	1.79	1.53
27.	1.20	1.41	1.34	2.54	12.3	8.89	6.08	4.96	3.74	2.39	1.79	1.47
28.	1.19	1.37	1.39	3.82	14.7	6.98	5.88	4.76	3.71	2.36	1.82	1.50
29.	1.21	1.40	1.43	4.99	14.5	6.71	5.59	4.61	3.66	3.64	1.81	1.56
30.	1.19		1.61	4.51	13.5	8.67	6.42	4.39	3.60	6.14	1.79	1.54
31.	1.17		1.78		11.6		5.49	5.06		3.88		1.54
	Extremwerte in m³/s											
am	28.	12.	02.	07.	03.	17.	29.	26.	24.	19.	26.	27.
NQ	1.07	0.66	1.16	1.18	3.60	4.31	4.60	2.92	2.57	1.95	1.68	1.19
HQ	1.40	1.73	2.34	6.15	17.6	16.9	29.1	29.2	11.7	11.4	3.93	1.97
am	01.	26.	02.	28.	28.	07.	04.	08.	12.	30.	01.	21.
	Monatsmittel in m³/s(MQ),l/s.km²(Mq) bzw.Monatssummen in mm (h_A)											
MQ	1.22	1.14	1.53	2.35	8.30	9.14	8.00	6.54	4.75	3.44	2.42	1.64
Mq	10.5	9.84	13.2	20.3	71.6	78.9	69.1	56.5	41.0	29.7	20.9	14.2
h_A	28	25	35	53	192	205	185	151	106	80	54	37

Reihe: 2003-2007 **Mittlere Monatsmittel in m³/s (MQ),l/s.km²(Mq) bzw. -summen in mm (h_A)**

MQ	1.17	1.06	1.56	3.10	6.14	7.61	6.87	5.10	3.63	2.90	2.05	1.44
Mq	10.1	9.11	13.5	26.8	53.0	65.6	59.3	44.0	31.3	25.0	17.7	12.4
h_A	27	23	36	69	142	170	159	118	81	67	46	32

Reihe: 1971-2008 **Mittlere Monatsmittel mit Extremwerten in m³/s**

NQ	0.43	0.48	0.29	0.43	1.37	2.80	0.26	0.60	1.23	1.26	1.00	0.63
NQ_T	0.80	0.79	0.76	1.02	1.58	3.50	0.30	0.81	1.63	1.34	1.07	0.83
MNQ_T	1.09	1.03	1.08	1.65	3.84	5.59	4.52	3.32	2.63	2.08	1.63	1.30
NMQ	0.93	0.83	0.93	1.72	3.33	5.29	3.28	3.25	1.99	1.80	1.30	0.97
MQ	1.20	1.13	1.55	2.87	6.72	8.51	7.20	5.32	3.88	2.87	2.01	1.52
HMQ	1.76	1.64	2.52	4.71	10.4	12.6	11.5	10.1	5.90	5.62	3.69	2.26
MHQ	1.53	1.59	3.42	7.19	13.7	18.8	20.2	19.9	11.6	7.05	4.16	2.36
HQ	2.96	5.64	10.8	19.4	23.3	36.8	46.0	74.9	41.0	17.6	17.1	6.05

Jahreswerte in m³/s (Q),l/s.km²(Mq), mm (h_A)

	Berichtsjahr			Reihe: 2003 - 2007			Reihe: 1971 - 2008		
NQ	0.66	12.02.		0.43	22.01.2006		0.26	29.07.1985	
NQ_T	1.00	17.02.					0.30	29.07.1985	
$MJNQ_T$							0.97		
NJMQ							2.83		1976
MQ,Mq,h_A	4.22	36.4	1151	3.56	30.8	972	3.75	32.3	1022
HJMQ							4.91		1987
MJHQ							26.7		
HQ	29.2	08.08.		41.2	11.07.2005		74.9	25.08.1987	

NNQ seit 1961: 0.26 29.07.1985 **HHQ seit** 1961: 130 05.08.1967

Berichtsjahr(J) Überschreitungsdauer der Abflüsse in Tagen Reihe(R): 2003-2007

m³/s	Tage(J)	Tage(R)	m³/s	Tage(J)	Tage(R)	m³/s	Tage(J)	Tage(R)	m³/s	Tage(J)	Tage(R)
10000			500			20.0	1	1.4	1.00	366	337.0
8000			350			16.0	1	2.0	0.80		364.8
6000			250			12.0	8	5.6	0.60		365.2
4000			180			9.00	35	18.0	0.40		
3000			140			7.00	78	40.2	0.30		
2000			100			5.00	122	84.0	0.20		
1600			80.0			3.50	170	140.0	0.10		
1200			60.0			2.50	205	192.0	0.06		
900			40.0			1.80	238	240.2	0.03		
700			30.0		0.2	1.40	302	278.6	0.00		

ausgewertet nach Erhebung der Verbund Austrian Hydro Power AG
siehe Tabelle Überleitungen u. Speicherungen d. Berichtsjahrs
durch Kraftwerksbetrieb beeinflusst

Nr. 113 Mayrhofen
Ziller

Mst.Nr. 201749 Art: Schreibpegel Einzugsgebiet: 610.9 km²
Zuleitungen aus: 10.0 km² E(wirksam): 620.9 km²

Monat	I	II	III	IV	V	VI	VII	VIII	IX	X	XI	XII
Tag	Tägliche Abflüsse 2008 in m³/s											
1.	12.3	22.5	5.20	9.84	8.66	49.6	64.9	51.8	65.6	24.4	8.05	33.2
2.	18.2	9.69	9.39	4.22	7.27	64.8	71.1	50.3	46.8	33.1	6.95	21.2
3.	25.5	3.09	4.55	24.0	10.2	59.9	53.8	29.2	57.9	10.5	26.1	37.2
4.	7.00	17.6	4.84	18.1	18.3	69.5	42.9	55.5	54.2	7.82	27.9	20.3
5.	8.83	20.6	26.1	16.6	18.5	47.0	35.3	51.6	37.4	8.22	21.1	18.0
6.	6.31	31.4	14.6	11.1	22.0	56.1	42.8	40.0	10.7	53.2	26.5	12.7
7.	15.0	35.3	20.5	37.3	20.1	74.3	78.2	45.1	9.95	33.3	16.7	11.3
8.	21.5	33.8	13.7	23.9	24.4	36.5	38.5	89.3	41.1	52.2	5.76	26.4
9.	19.0	26.2	16.4	30.6	16.0	76.1	45.9	40.2	37.5	48.9	10.5	44.1
10.	30.5	19.4	8.43	19.8	16.8	80.1	52.7	28.4	55.0	28.8	6.53	37.0
11.	26.5	38.8	17.7	6.07	14.2	65.0	41.6	58.2	42.0	9.31	25.6	47.3
12.	9.07	35.8	3.56	8.98	16.9	65.9	36.4	67.4	20.5	7.37	30.6	29.7
13.	3.44	35.4	3.74	5.28	37.0	47.3	41.3	79.1	10.9	41.6	31.6	4.23
14.	34.6	35.4	4.28	5.82	33.4	31.1	72.3	79.5	22.3	54.8	6.46	4.93
15.	18.6	24.8	3.71	18.5	43.7	31.1	63.0	71.5	54.3	19.2	6.60	34.1
16.	34.2	20.7	4.00	17.7	32.0	66.3	79.8	85.2	32.3	37.3	5.36	14.0
17.	29.8	31.8	5.10	21.7	24.5	57.8	62.9	39.1	17.3	21.7	28.7	28.3
18.	9.48	39.5	9.10	14.0	21.6	60.3	51.4	63.9	32.3	6.76	10.8	4.98
19.	6.04	44.3	24.4	5.50	34.1	49.9	37.4	65.1	18.8	6.30	29.5	4.82
20.	3.17	43.2	11.7	6.12	33.2	56.0	38.1	64.0	9.94	19.1	9.09	8.49
21.	26.9	16.1	11.0	6.90	37.8	29.5	63.1	66.8	9.54	11.3	5.87	5.64
22.	37.1	9.12	16.9	7.10	38.6	26.0	45.5	57.4	41.3	38.8	11.1	5.28
23.	12.5	7.29	19.8	6.67	42.7	55.7	66.9	39.9	54.9	17.7	17.7	5.13
24.	29.1	6.05	21.8	9.86	30.2	55.3	70.6	36.4	60.8	8.15	40.0	5.00
25.	6.27	8.92	35.0	6.43	35.7	73.1	57.9	60.1	28.7	8.92	45.8	4.88
26.	5.20	4.67	30.7	6.28	47.3	81.5	44.8	46.6	8.02	9.94	34.3	4.68
27.	3.32	6.21	28.4	6.36	72.8	40.6	30.8	46.5	14.8	34.1	29.3	4.82
28.	31.9	26.4	18.6	29.2	81.9	46.9	70.1	33.3	23.5	25.1	10.9	7.24
29.	39.2	13.3	4.39	22.3	89.8	49.1	61.7	43.6	41.9	40.9	22.6	18.6
30.	41.2		3.71	15.2	72.6	76.6	78.0	38.1	35.7	41.6	9.22	20.7
31.	24.9		32.3		75.5		54.7	12.4		9.26		10.9
	Extremwerte in m³/s											
am	02.	21.	12.	04.	03.	17.	29.	31.	26.	21.	27.	27.
NQ	3.06	2.60	2.43	3.40	6.99	9.58	12.4	6.43	4.16	4.71	4.36	4.04
HQ	98.4	90.5	95.0	91.7	131	122	126	152	97.4	110	101	101
am	28.	09.	06.	07.	29.	07.	29.	15.	01.	29.	26.	09.
	Monatsmittel in m³/s(MQ),l/s.km²(Mq) bzw.Monatssummen in mm (h_A)											
MQ	19.3	23.0	14.0	14.0	34.8	56.0	54.7	52.8	33.2	24.8	18.9	17.3
Mq	31.0	37.1	22.5	22.6	56.0	90.1	88.0	85.0	53.5	40.0	30.5	27.8
h_A	83	93	60	59	150	234	236	228	139	107	79	72

Reihe: 2003-2007 **Mittlere Monatsmittel in m³/s (MQ),l/s.km²(Mq) bzw. -summen in mm (h_A)**

MQ	14.9	20.2	16.7	20.0	34.0	43.8	41.8	42.6	30.3	19.7	16.8	18.8
Mq	24.1	32.6	26.9	32.2	54.7	70.6	67.4	68.6	48.7	31.7	27.0	30.2
h_A	64	82	72	83	147	183	180	184	126	85	70	78

Reihe: 1971-2008 **Mittlere Monatsmittel mit Extremwerten in m³/s**

NQ	1.99	1.74	1.88	2.31	3.63	5.85	4.94	3.80	2.77	3.07	1.66	1.87
NQ_T	2.54	2.20	2.54	3.21	4.56	9.15	7.49	5.45	4.73	4.24	3.50	2.34
MNQ_T	4.08	4.15	4.52	6.07	12.1	17.1	19.6	14.9	10.9	6.64	5.27	4.13
NMQ	3.94	3.46	7.31	4.54	18.8	29.9	30.4	20.5	15.1	8.63	7.46	5.12
MQ	13.3	15.0	14.3	18.5	35.5	48.5	50.6	44.4	30.2	20.1	16.0	13.2
HMQ	27.0	27.9	21.9	37.8	59.6	65.6	81.8	70.9	48.5	34.5	29.3	25.6
MHQ	82.5	82.5	86.4	94.5	117	135	151	140	112	96.0	85.1	83.6
HQ	103	96.0	106	128	170	239	254	350	184	176	131	117

Jahreswerte in m³/s (Q),l/s.km²(Mq), mm (h_A)

	Berichtsjahr			Reihe: 2003 - 2007			Reihe: 1971 - 2008		
NQ	2.43	12.03.		2.64	01.03.2005		1.66	25.11.1983	
NQ_T	3.09	03.02.					2.20	24.02.1985	
$MJNQ_T$							3.17		
NJMQ							18.4		1971
MQ,Mq,h_A	30.3	48.7	1541	26.6	42.9	1357	26.7	43.0	1360
HJMQ							33.5		2000
MJHQ							175		
HQ	152	15.08.		206	09.07.2004		350	25.08.1987	

NNQ seit 1966: 1.66 25.11.1983 **HHQ seit** 1966: 350 25.08.1987

Berichtsjahr(J) Überschreitungsdauer der Abflüsse in Tagen Reihe(R): 2003-2007

m³/s	Tage(J)	Tage(R)	m³/s	Tage(J)	Tage(R)	m³/s	Tage(J)	Tage(R)	m³/s	Tage(J)	Tage(R)
10000			500			20.0	222	207.6	1.00		
8000			350			16.0	252	240.4	0.80		
6000			250			12.0	265	275.2	0.60		
4000			180			9.00	295	299.2	0.40		
3000			140		0.2	7.00	313	320.0	0.30		
2000			100		0.8	5.00	344	343.6	0.20		
1600			80.0	6	2.4	3.50	362	356.8	0.10		
1200			60.0	43	17.2	2.50	366	365.2	0.06		
900			40.0	107	81.6	1.80			0.03		
700			30.0	167	133.6	1.40			0.00		

ausgewertet nach Erhebung der Verbund Austrian Hydro Power AG
siehe Tabelle Überleitungen u. Speicherungen d. Berichtsjahrs
durch Kraftwerksrückgabe beeinflusst

Abflüsse

Nr. 114 Schwendberg-Aue
Sidanbach

Mst.Nr. 230755 Art: Schreibpegel Einzugsgebiet: 16.0 km²

Monat	I	II	III	IV	V	VI	VII	VIII	IX	X	XI	XII
Tag	Tägliche Abflüsse 2008 in m³/s											
1.	0.17	0.13	0.20	0.23	0.96	2.58	1.43	0.99	0.69	0.37	0.44	0.23
2.	0.17	0.13	0.22	0.24	0.81	2.73	1.53	0.98	0.66	0.37	0.42	0.23
3.	0.16	0.13	0.23	0.20	0.98	2.63	1.47	0.89	0.60	0.46	0.40	0.23
4.	0.16	0.14	0.22	0.19	1.20	2.59	1.70	0.87	0.59	0.42	0.39	0.22
5.	0.16	0.14	0.18	0.19	1.27	2.60	1.28	0.83	0.54	0.44	0.37	0.22
6.	0.16	0.13	0.17	0.18	1.24	2.84	1.17	0.74	0.50	0.55	0.37	0.22
7.	0.16	0.12	0.16	0.17	1.43	3.22	1.51	0.73	0.60	0.62	0.36	0.21
8.	0.16	0.13	0.16	0.19	1.66	2.64	1.27	1.84	0.55	0.54	0.35	0.21
9.	0.16	0.12	0.16	0.21	1.89	2.40	1.08	1.75	0.48	0.51	0.35	0.21
10.	0.16	0.13	0.16	0.29	2.06	2.22	1.01	1.21	0.48	0.49	0.34	0.20
11.	0.15	0.13	0.16	0.41	2.07	2.20	0.95	1.00	0.49	0.47	0.33	0.20
12.	0.15	0.12	0.20	0.44	2.09	2.14	1.06	0.89	0.50	0.46	0.33	0.20
13.	0.15	0.12	0.19	0.37	2.13	2.14	1.68	0.81	0.56	0.45	0.32	0.20
14.	0.15	0.11	0.18	0.40	2.01	1.79	2.49	0.73	0.72	0.49	0.31	0.20
15.	0.15	0.11	0.21	0.39	2.07	1.50	2.16	1.37	0.68	0.49	0.32	0.19
16.	0.15	0.12	0.22	0.35	2.27	1.36	1.74	2.56	0.65	0.51	0.31	0.19
17.	0.15	0.12	0.19	0.35	2.32	1.41	1.66	1.62	0.61	0.54	0.30	0.19
18.	0.14	0.12	0.17	0.38	2.28	1.50	1.50	1.38	0.56	0.49	0.29	0.19
19.	0.14	0.12	0.17	0.45	2.17	1.53	1.24	1.19	0.52	0.47	0.28	0.19
20.	0.14	0.13	0.17	0.58	2.08	1.65	1.69	1.15	0.51	0.45	0.27	0.19
21.	0.14	0.13	0.16	0.62	1.88	1.65	2.86	1.01	0.50	0.44	0.27	0.19
22.	0.14	0.12	0.15	0.63	1.90	1.78	2.19	0.90	0.48	0.42	0.27	0.19
23.	0.14	0.14	0.14	0.58	2.08	2.01	2.22	1.03	0.47	0.41	0.27	0.19
24.	0.15	0.17	0.13	0.54	2.02	1.92	2.02	1.04	0.46	0.39	0.28	0.19
25.	0.14	0.18	0.14	0.55	2.32	1.91	1.81	0.86	0.45	0.38	0.27	0.18
26.	0.14	0.18	0.14	0.53	2.66	1.90	1.67	0.78	0.46	0.36	0.26	0.18
27.	0.14	0.16	0.14	0.59	3.68	1.69	1.45	0.73	0.43	0.35	0.25	0.18
28.	0.14	0.16	0.15	0.82	3.74	1.41	1.42	0.69	0.43	0.34	0.24	0.18
29.	0.14	0.17	0.15	0.99	3.60	1.35	1.34	0.65	0.39	0.53	0.24	0.19
30.	0.13		0.18	0.99	3.31	1.46	1.19	0.61	0.38	0.77	0.24	0.17
31.	0.13		0.21		2.77		1.03	0.59		0.47		0.17
	Extremwerte in m³/s											
am	22.	08.	25.	08.	02.	17.	11.	31.	30.	28.	30.	31.
NQ	0.13	0.11	0.13	0.15	0.76	1.17	0.92	0.57	0.37	0.34	0.23	0.17
HQ	0.17	0.25	0.29	3.79	4.39	3.90	4.79	4.09	1.10	1.66	0.45	0.23
am	01.	24.	01.	29.	27.	07.	21.	08.	01.	30.	01.	01.
	Monatsmittel in m³/s(MQ),l/s.km²(Mq) bzw.Monatssummen in mm (h_A)											
MQ	0.15	0.14	0.17	0.43	2.10	2.03	1.57	1.05	0.53	0.47	0.31	0.20
Mq	9.32	8.46	10.9	27.2	131	127	98.4	65.4	33.2	29.2	19.6	12.4
h_A	25	21	29	70	351	328	264	175	86	78	51	32

Reihe: 2003-2007 **Mittlere Monatsmittel in m³/s (MQ),l/s.km²(Mq) bzw. -summen in mm (h_A)**

MQ	0.17	0.15	0.21	0.55	1.26	1.50	1.14	0.81	0.71	0.48	0.32	0.21
Mq	10.9	9.32	13.3	34.6	78.8	93.6	71.5	50.7	44.5	30.1	20.2	13.4
h_A	29	23	36	90	211	243	192	136	115	81	52	35

Reihe: 1996-2008 **Mittlere Monatsmittel mit Extremwerten in m³/s**

NQ	0.06	0.06	0.06	0.09	0.38	0.50	0.40	0.28	0.26	0.21	0.17	0.12
NQ_T	0.08	0.07	0.07	0.10	0.42	0.55	0.40	0.28	0.27	0.25	0.18	0.14
MNQ_T	0.14	0.13	0.13	0.26	0.84	0.95	0.67	0.49	0.45	0.38	0.28	0.18
NMQ	0.10	0.08	0.11	0.29	0.77	1.09	0.72	0.45	0.39	0.32	0.23	0.16
MQ	0.16	0.14	0.22	0.50	1.52	1.60	1.21	0.91	0.66	0.53	0.36	0.23
HMQ	0.22	0.18	0.37	0.79	2.35	2.29	1.59	1.90	1.30	0.85	0.67	0.34
MHQ	0.23	0.19	0.66	1.69	3.42	5.09	4.50	4.65	1.80	1.42	0.91	0.30
HQ	0.56	0.25	1.58	3.79	4.88	8.51	13.4	17.5	3.33	3.94	3.44	0.55

Jahreswerte in m³/s (Q),l/s.km²(Mq), mm (h_J)

	Berichtsjahr			Reihe: 2003 - 2007			Reihe: 1996 - 2008		
NQ	0.11	08.02.		0.10	02.03.2006		0.06	06.02.1996	
NQ_T	0.11	15.02.					0.07	04.03.1996	
$MJNQ_T$							0.12		
NJMQ							0.54		2003
MQ,Mq,h_A	0.76	47.8	1511	0.63	39.3	1244	0.67	42.1	1330
HJMQ							0.84		2000
MJHQ							7.19		
HQ	4.79	21.07.		13.4	11.07.2005		17.5	12.08.2000	

NNQ seit 1995: 0.06 06.02.1996 **HHQ seit** 1995: 17.5 12.08.2000

Berichtsjahr(J) Überschreitungsdauer der Abflüsse in Tagen Reihe(R): 2003-2007

m³/s	Tage(J)	Tage(R)	m³/s	Tage(J)	Tage(R)	m³/s	Tage(J)	Tage(R)	m³/s	Tage(J)	Tage(R)
10000			500			20.0			1.00	101	70.0
8000			350			16.0			0.80	117	94.2
6000			250			12.0			0.60	137	136.0
4000			180			9.00			0.40	193	194.2
3000			140			7.00		0.2	0.30	221	233.8
2000			100			5.00		0.6	0.20	261	282.2
1600			80.0			3.50	3	1.2	0.10	366	365.2
1200			60.0			2.50	16	4.6	0.06		
900			40.0			1.80	49	18.4	0.03		
700			30.0			1.40	77	38.0	0.00		

ausgewertet nach Erhebungen der Tiroler Wasserkraftwerke-AG
im Apr HQ durch Lawine beeinflusst

Nr. 115 Zell am Ziller-Zellbergeben
Ziller

Mst.Nr. 201756 Art: Schreibpegel Einzugsgebiet: 696.3 km²
Zuleitungen aus: 10.0 km² **E(wirksam): 706.3 km²**

Monat	I	II	III	IV	V	VI	VII	VIII	IX	X	XI	XII
Tag	Tägliche Abflüsse 2008 in m³/s											
1.	12.6	23.6	6.62	12.9	11.1	54.1	64.3	53.1	65.8	25.0	9.27	34.7
2.	17.7	11.1	9.95	6.76	9.21	68.8	71.2	50.2	49.2	33.4	7.36	24.2
3.	24.9	3.75	6.55	27.3	11.6	64.2	54.0	29.2	58.8	12.3	26.4	41.2
4.	8.50	18.6	5.96	19.9	20.7	74.2	43.9	55.7	56.0	9.03	26.5	23.8
5.	8.76	21.4	28.2	19.6	22.7	51.0	34.8	50.9	40.1	9.27	21.1	22.8
6.	5.17	32.6	15.5	13.8	24.9	60.5	43.6	39.2	12.7	53.1	27.4	14.0
7.	15.8	37.3	23.5	43.1	23.4	80.5	80.7	44.6	12.6	34.6	18.9	14.4
8.	20.3	34.6	15.5	31.3	27.8	41.3	40.8	90.3	41.9	53.2	6.37	28.5
9.	19.5	27.0	17.8	37.5	20.7	80.7	47.7	45.0	38.5	49.5	11.1	49.7
10.	31.0	20.9	9.07	25.6	21.4	84.7	55.9	29.7	55.1	29.2	7.30	38.6
11.	26.3	39.8	19.3	10.5	19.0	69.0	43.2	59.5	44.8	10.3	26.4	47.0
12.	10.0	35.6	4.66	14.2	21.2	69.6	37.6	69.1	22.1	8.15	30.0	31.5
13.	3.71	34.8	4.68	8.93	41.9	52.4	43.5	79.7	12.7	41.3	33.3	4.95
14.	33.9	35.7	5.04	9.40	39.1	35.3	79.2	79.2	24.7	54.3	7.88	5.71
15.	20.2	25.0	4.93	23.3	49.1	33.5	69.0	74.3	55.5	19.7	7.39	36.5
16.	32.4	19.4	5.05	23.2	39.3	67.7	81.4	94.7	34.2	38.0	6.02	19.0
17.	33.1	30.0	5.43	26.8	31.5	61.6	65.1	44.7	18.6	22.6	29.2	28.6
18.	9.99	40.3	10.5	19.0	29.3	61.5	54.7	68.6	33.4	7.71	11.2	5.13
19.	6.59	43.6	26.6	8.89	41.9	52.5	37.3	68.7	19.1	7.27	30.8	5.64
20.	3.40	47.6	12.6	9.74	41.0	58.2	38.9	67.3	11.6	20.1	10.6	9.94
21.	25.7	18.8	12.6	10.8	43.7	31.8	70.5	70.0	10.4	12.4	6.53	6.74
22.	40.5	9.42	17.2	12.4	44.4	28.4	49.7	60.5	41.2	39.8	12.3	6.15
23.	11.4	9.68	20.1	11.4	49.7	57.6	72.3	41.3	55.7	19.4	19.2	5.79
24.	28.9	7.03	24.0	14.3	37.1	57.8	78.2	37.0	61.6	9.75	39.5	5.40
25.	9.84	9.80	36.4	10.6	42.2	74.3	61.3	62.0	28.8	10.4	45.9	5.29
26.	5.77	6.12	33.1	10.1	55.4	83.1	47.6	48.2	10.0	11.2	35.7	5.16
27.	4.08	7.27	29.9	10.2	82.5	43.0	33.0	48.3	15.4	35.1	29.9	5.15
28.	30.8	28.1	21.4	35.8	91.6	47.1	71.6	34.5	22.6	26.2	11.4	7.18
29.	42.9	16.0	6.21	29.7	97.3	50.3	62.1	46.0	42.6	42.0	24.7	17.0
30.	41.8		4.57	17.8	80.7	78.9	81.9	38.2	35.5	46.2	10.5	20.4
31.	27.8		34.7		81.5		56.5	13.5		11.6		10.2
	Extremwerte in m³/s											
am	02.	11.	10.	05.	02.	17.	09.	31.	26.	21.	27.	28.
NQ	3.28	2.92	3.80	4.62	8.62	12.4	15.3	7.40	5.75	6.31	4.89	4.06
HQ	98.0	82.0	99.9	104	144	132	130	165	97.9	117	99.5	103
am	31.	06.	06.	07.	28.	07.	29.	15.	01.	30.	26.	09.
	Monatsmittel in m³/s(MQ),l/s.km²(Mq) bzw.Monatssummen in mm (h_A)											
MQ	19.8	24.0	15.4	18.5	40.4	59.1	57.1	54.6	34.4	25.9	19.7	18.7
Mq	28.0	33.9	21.8	26.2	57.2	83.7	80.9	77.3	48.7	36.6	27.9	26.5
h_A	75	85	58	68	153	217	217	207	126	98	72	69

Reihe: 2003-2007 **Mittlere Monatsmittel in m³/s (MQ),l/s.km²(Mq) bzw. -summen in mm (h_A)**

MQ	15.8	21.1	17.7	22.0	37.7	47.0	44.2	44.6	32.1	21.2	17.8	19.3
Mq	22.4	29.9	25.1	31.1	53.4	66.5	62.7	63.1	45.4	30.0	25.2	27.4
h_A	60	75	67	81	143	172	168	169	118	80	65	71

Reihe: 1971-2008 **Mittlere Monatsmittel mit Extremwerten in m³/s**

NQ	2.33	1.61	1.76	2.53	5.26	7.17	4.65	3.45	4.15	3.79	2.96	2.40
NQ_T	3.02	2.59	2.87	4.10	6.56	11.8	9.07	5.68	4.66	4.36	4.24	2.93
MNQ_T	4.87	4.85	5.38	7.78	16.5	21.8	24.2	18.6	13.7	8.39	6.63	5.21
NMQ	5.17	4.55	8.74	6.85	20.7	32.3	32.3	26.1	17.6	9.52	9.27	7.05
MQ	14.4	16.1	15.7	21.2	40.6	53.2	55.2	48.1	33.0	22.5	17.6	14.4
HMQ	28.6	29.6	23.1	43.2	67.0	72.8	90.7	81.0	51.3	36.8	30.0	26.3
MHQ	77.6	78.9	83.2	96.1	128	149	178	157	118	97.9	82.6	79.8
HQ	101	99.2	103	126	210	242	321	420	214	210	143	103

Jahreswerte in m³/s (Q),l/s.km²(Mq), mm (h_J)

	Berichtsjahr			Reihe: 2003 - 2007			Reihe: 1971 - 2008		
NQ	2.92	11.02.		1.61	26.02.2004		1.61	26.02.2004	
NQ_T	3.40	20.01.					2.59	11.02.2007	
$MJNQ_T$							3.89		
NJMQ							21.0		1971
MQ,Mq,h_A	32.3	45.8	1448	28.4	40.2	1271	29.4	41.7	1317
HJMQ							35.9		1987
MJHQ							207		
HQ	165	15.08.		249	11.07.2005		420	25.08.1987	

NNQ seit 1951: 1.61 26.02.2004 **HHQ seit** 1951: 420 21.08.1956

Berichtsjahr(J) Überschreitungsdauer der Abflüsse in Tagen Reihe(R): 2003-2007

m³/s	Tage(J)	Tage(R)	m³/s	Tage(J)	Tage(R)	m³/s	Tage(J)	Tage(R)	m³/s	Tage(J)	Tage(R)
10000			500			20.0	235	219.2	1.00		
8000			350			16.0	257	248.6	0.80		
6000			250			12.0	278	281.6	0.60		
4000			180			9.00	318	310.8	0.40		
3000			140		0.4	7.00	332	331.0	0.30		
2000			100		1.4	5.00	357	345.6	0.20		
1600			80.0	14	3.6	3.50	365	360.4	0.10		
1200			60.0	48	23.4	2.50	366	365.2	0.06		
900			40.0	121	93.0	1.80			0.03		
700			30.0	174	145.2	1.40			0.00		

siehe Tabelle Überleitungen u. Speicherungen d. Berichtsjahrs
durch Kraftwerksbetrieb beeinflusst
Im Jän,Feb,Mrz,Mai,Sep,Okt,Dez nach erg.Wasserständen erm.

Abflüsse

Nr. 116 EW-Gmünd
Gerlosbach

Mst.Nr. 201970 Art: Schreibpegel Einzugsgebiet: 141.0 km²

Zuleitungen aus: 30.7 km² Ableitungen aus: 10.0 km² E(wirksam): 161.7 km²

Monat	I	II	III	IV	V	VI	VII	VIII	IX	X	XI	XII
Tag	Tägliche Abflüsse 2008 in m³/s											
1.	1.17	1.06	5.89	6.00	5.78	13.2	7.68	7.62	10.8	2.23	2.67	3.25
2.	1.83	1.01	7.54	6.80	8.05	19.4	10.0	6.08	10.5	3.59	2.51	3.87
3.	1.31	1.00	7.74	9.67	8.46	18.9	6.11	3.49	13.7	2.98	4.78	4.35
4.	1.13	2.66	11.1	1.37	9.63	18.9	7.70	6.54	5.34	2.78	2.30	5.74
5.	1.13	2.06	10.3	1.30	10.8	15.7	4.00	5.88	8.03	2.78	2.30	1.65
6.	1.13	2.44	10.9	2.83	10.5	14.4	3.67	6.67	2.29	3.73	5.24	6.71
7.	1.15	1.03	8.91	11.6	13.3	19.5	11.5	6.20	2.44	5.51	4.63	1.60
8.	1.13	0.95	10.6	5.55	12.8	10.1	4.77	14.6	9.27	6.28	2.13	2.90
9.	1.11	0.98	12.2	5.77	10.9	15.3	3.80	9.93	6.79	3.94	1.91	13.5
10.	4.87	0.98	7.08	8.88	8.87	9.38	8.56	6.12	7.23	3.57	5.50	10.7
11.	4.09	6.31	2.79	3.21	13.4	13.0	6.14	11.7	6.00	3.26	4.78	12.2
12.	1.17	7.33	1.82	3.11	12.9	8.77	3.94	14.2	3.16	3.06	3.10	8.84
13.	1.13	4.27	3.83	4.58	19.9	8.75	4.78	13.7	2.81	2.89	5.32	1.47
14.	4.86	8.16	5.78	2.34	18.7	6.81	10.0	16.0	3.24	3.00	1.85	1.30
15.	1.10	5.26	1.58	2.47	16.3	5.86	10.1	13.6	9.41	4.73	2.57	7.72
16.	3.22	0.96	4.10	2.03	14.0	12.2	5.77	21.3	7.15	7.08	1.83	2.37
17.	4.56	1.13	1.42	8.83	12.9	7.41	5.47	7.70	3.53	3.35	5.21	5.01
18.	1.08	11.2	3.20	9.48	9.73	10.7	7.06	18.8	3.04	2.81	8.55	1.58
19.	1.08	5.59	4.57	6.99	15.5	5.74	3.66	12.8	2.86	2.63	1.89	1.35
20.	1.07	4.54	6.31	5.24	12.0	9.66	4.77	13.3	2.63	4.98	1.60	1.26
21.	4.59	4.64	1.15	4.84	17.8	5.98	11.2	17.3	2.49	7.86	1.48	1.31
22.	4.66	1.37	1.14	4.04	15.6	6.29	7.39	17.5	3.80	8.90	3.52	1.38
23.	1.04	1.01	1.08	7.28	15.9	10.3	8.50	4.51	12.1	11.1	3.25	1.38
24.	3.46	1.14	1.07	7.64	8.53	6.75	7.17	8.06	5.08	4.35	3.62	1.38
25.	1.07	9.58	1.03	3.41	9.06	5.76	8.25	8.41	2.29	2.14	6.16	1.31
26.	1.00	7.40	4.69	3.13	9.92	9.55	5.30	7.03	2.50	4.64	8.21	1.25
27.	1.01	11.1	4.43	7.37	13.1	6.61	4.75	6.94	2.28	7.07	4.72	1.17
28.	1.01	15.0	3.56	5.61	13.8	4.53	5.26	7.82	2.31	5.43	3.18	1.20
29.	1.02	14.1	7.70	9.56	13.2	4.31	9.97	8.31	4.57	8.12	2.97	6.09
30.	3.63		7.18	5.19	20.2	6.70	7.74	2.94	2.23	5.93	1.65	2.44
31.	2.08		12.1		14.6		9.65	2.84		2.83		1.56
	Extremwerte in m³/s											
am	29.	08.	25.	08.	02.	29.	11.	01.	10.	26.	21.	26.
NQ	0.41	0.44	0.58	0.83	4.09	3.07	2.98	2.34	2.22	2.00	1.44	1.17
HQ	23.5	23.1	22.9	28.1	37.5	37.8	46.5	50.0	26.9	29.0	25.9	26.7
am	21.	26.	02.	28.	29.	07.	02.	08.	15.	08.	03.	12.
	Monatsmittel in m³/s(MQ),l/s.km²(Mq) bzw.Monatssummen in mm (h_A)											
MQ	2.06	4.63	5.58	5.54	12.8	10.3	6.93	9.93	5.33	4.63	3.65	3.80
Mq	12.7	28.6	34.5	34.2	79.0	64.0	42.8	61.4	33.0	28.6	22.6	23.5
h_A	34	72	92	89	212	166	115	164	85	77	58	61

Reihe: 2003-2007 **Mittlere Monatsmittel in m³/s (MQ),l/s.km²(Mq) bzw. -summen in mm (h_A)**

MQ	5.24	5.33	3.81	6.22	8.44	7.37	8.76	7.57	6.16	4.73	4.45	3.28
Mq	32.4	33.0	23.6	38.5	52.2	45.6	54.2	46.8	38.1	29.3	27.5	20.3
h_A	87	83	63	100	140	118	145	125	99	78	71	53

Reihe: 1976-2008 **Mittlere Monatsmittel mit Extremwerten in m³/s**

NQ	0.28	0.21	0.24	0.44	1.05	1.09	1.00	0.83	0.99	0.51	0.56	0.31
NQ_T	0.56	0.53	0.55	0.83	1.22	2.38	1.46	0.92	1.22	0.84	0.77	0.65
MNQ_T	1.31	1.30	1.09	1.53	4.63	4.90	4.34	3.53	2.53	1.91	1.85	1.49
NMQ	1.34	0.60	1.07	2.11	5.35	4.40	4.81	2.89	3.29	2.29	1.97	1.24
MQ	4.76	4.32	3.89	4.66	9.19	8.38	9.21	8.05	6.41	5.35	5.37	5.55
HMQ	9.56	10.2	9.25	9.49	13.7	11.8	15.0	13.1	11.8	9.34	9.55	9.06
MHQ	24.3	22.3	24.1	28.4	33.4	30.9	38.8	39.6	31.5	27.3	25.6	24.9
HQ	29.7	31.9	58.5	72.6	45.0	49.2	85.1	119	43.3	34.5	31.7	33.9

Jahreswerte in m³/s (Q),l/s.km²(Mq), mm (h_A)

	Berichtsjahr			Reihe: 2003 - 2007			Reihe: 1976 - 2008		
NQ	0.41	29.01.		0.21	21.02.2003		0.21	21.02.2003	
NQ_T	0.95	08.02.					0.53	18.02.1996	
$MJNQ_T$							0.82		
NJMQ							4.64		1978
MQ,Mq,h_A	6.27	38.8	1227	5.83	36.0	1139	6.28	38.8	1228
HJMQ							7.94		1999
MJHQ							47.8		
HQ	50.0	08.08.		72.3	11.07.2005		119	16.08.1979	

NNQ seit 1976: 0.21 21.02.2003 **HHQ seit** 1976: 119 16.08.1979

Berichtsjahr(J)	Überschreitungsdauer der Abflüsse in Tagen											Reihe(R): 2003-2007
m³/s	Tage(J)	Tage(R)	m³/s	Tage(J)	Tage(R)	m³/s	Tage(J)	Tage(R)	m³/s	Tage(J)	Tage(R)	
10000			500			20.0	2	0.6	1.00	362	342.4	
8000			350			16.0	14	2.4	0.80	366	354.0	
6000			250			12.0	48	20.6	0.60		362.4	
4000			180			9.00	87	81.2	0.40		365.2	
3000			140			7.00	136	139.6	0.30			
2000			100			5.00	190	200.4	0.20			
1600			80.0			3.50	240	249.8	0.10			
1200			60.0			2.50	280	278.0	0.06			
900			40.0		0.2	1.80	306	308.0	0.03			
700			30.0		0.4	1.40	316	323.6	0.00			

ausgewertet nach Erhebung der Verbund Austrian Hydro Power AG
siehe Tabelle Überleitungen u. Speicherungen d. Berichtsjahrs
durch Kraftwerksrückgabe beeinflusst

Nr. 117 Rohr
Gerlosbach

Mst.Nr. 201772 Art: Schreibpegel Einzugsgebiet: 196.8 km²

Zuleitungen aus: 30.7 km² Ableitungen aus: 10.0 km² E(wirksam): 217.5 km²

Monat	I	II	III	IV	V	VI	VII	VIII	IX	X	XI	XII
Tag	Tägliche Abflüsse 2008 in m³/s											
1.	0.47	3.06	7.23	7.93	10.6	16.9	11.7	9.45	16.0	5.77	4.47	5.00
2.	2.43	0.43	9.41	8.44	8.95	22.5	16.2	8.95	13.7	5.48	2.93	4.25
3.	1.41	0.41	7.15	10.9	13.2	20.5	16.1	6.57	20.6	4.99	5.14	5.66
4.	2.53	2.08	8.62	3.03	14.9	22.3	17.3	10.9	8.02	4.68	5.44	6.25
5.	1.59	3.67	9.62	1.64	13.9	17.9	8.59	9.89	10.8	0.82	2.16	4.40
6.	1.04	2.82	12.0	3.77	15.5	20.6	10.4	8.30	6.40	5.98	4.80	5.49
7.	1.52	3.94	10.2	9.42	20.5	24.3	17.2	7.07	4.26	6.05	6.83	2.61
8.	2.17	1.84	11.5	5.69	19.6	16.9	12.3	18.5	13.8	8.80	3.66	4.35
9.	1.84	1.15	11.0	4.32	14.1	21.0	8.12	16.6	8.29	6.47	0.71	11.6
10.	4.63	0.59	10.4	5.32	16.2	14.3	13.3	12.5	12.8	5.61	7.73	9.49
11.	5.12	8.57	6.54	3.61	16.8	17.4	11.1	13.6	9.53	3.95	6.18	13.8
12.	2.28	6.45	4.91	5.38	16.5	14.1	9.53	17.1	5.82	4.06	4.83	8.52
13.	2.05	5.38	5.67	7.20	21.2	13.8	7.38	18.3	3.75	3.33	6.78	2.51
14.	5.06	7.32	8.07	5.62	22.3	10.3	16.2	17.1	6.05	4.87	3.68	2.86
15.	2.01	7.33	1.19	1.55	19.3	11.5	13.2	18.3	14.3	6.91	2.31	5.22
16.	2.98	1.15	3.64	3.25	20.0	13.9	9.94	29.6	6.45	7.54	1.32	3.14
17.	4.85	0.41	1.22	10.3	18.5	13.3	8.48	14.8	6.70	4.13	9.00	6.34
18.	5.35	12.3	3.34	8.44	16.7	15.6	7.60	25.8	10.5	3.99	7.87	2.09
19.	0.61	7.92	4.54	9.54	20.6	13.6	6.62	17.7	7.30	3.56	3.22	3.15
20.	0.52	7.20	6.10	8.54	17.1	15.7	9.16	18.5	5.02	7.47	1.77	0.53
21.	3.95	5.37	1.70	6.81	17.9	12.4	18.2	21.5	6.01	8.60	3.99	1.01
22.	6.41	2.69	1.55	6.51	15.9	13.4	11.6	19.9	8.05	9.29	2.93	4.45
23.	0.58	0.78	1.33	8.45	19.0	18.7	15.0	7.91	13.7	11.8	0.57	4.10
24.	4.21	0.91	1.55	9.13	13.0	11.5	11.7	12.0	3.88	6.59	4.21	2.29
25.	0.78	10.0	2.58	6.52	18.0	15.7	13.0	14.6	0.84	1.53	9.19	1.64
26.	1.57	9.05	6.25	6.33	15.9	15.3	9.91	10.4	2.74	3.78	10.1	1.30
27.	1.50	18.3	5.21	11.3	15.8	8.87	8.28	13.1	4.02	9.43	6.32	1.60
28.	1.59	11.4	6.88	9.15	17.7	8.74	11.6	10.5	0.63	6.83	4.45	0.53
29.	0.48	9.43	7.95	14.4	17.0	6.15	11.4	14.6	4.91	9.11	2.75	6.52
30.	3.95		9.92	8.44	23.7	11.3	13.3	5.96	0.61	8.17	2.66	4.00
31.	4.54		14.5		18.8		13.1	3.98		4.32		1.56
	Extremwerte in m³/s											
am	02.	03.	17.	09.	02.	29.	19.	07.	29.	26.	22.	31.
NQ	0.33	0.30	0.49	0.30	1.83	1.63	1.13	0.88	0.55	0.57	0.22	0.42
HQ	28.7	35.6	30.2	27.6	52.0	40.3	41.3	47.6	45.5	39.3	37.0	34.7
am	21.	27.	29.	03.	08.	20.	21.	16.	03.	21.	13.	03.
	Monatsmittel in m³/s(MQ),l/s.km²(Mq) bzw.Monatssummen in mm (h_A)											
MQ	2.58	5.24	6.51	7.03	17.1	15.3	11.9	14.0	7.85	5.93	4.60	4.39
Mq	11.9	24.1	29.9	32.3	78.5	70.2	54.5	64.4	36.1	27.3	21.2	20.2
h_A	32	60	80	84	210	182	146	172	94	73	55	52

Reihe: 2003-2007 **Mittlere Monatsmittel in m³/s (MQ),l/s.km²(Mq) bzw. -summen in mm (h_A)**

MQ	6.35	6.37	4.85	8.17	11.7	10.8	11.6	9.83	7.66	6.58	5.87	4.27
Mq	29.2	29.3	22.3	37.6	53.9	49.7	53.3	45.2	35.2	30.2	27.0	19.6
h_A	78	73	60	97	144	129	143	121	91	81	70	51

Reihe: 1971-2008 **Mittlere Monatsmittel mit Extremwerten in m³/s**

NQ	0.08	0.15	0.12	0.17	0.24	0.35	0.16	0.19	0.09	0.20	0.14	0.10
NQ_T	0.28	0.27	0.20	0.25	0.28	1.09	0.48	0.30	0.33	0.38	0.38	0.32
MNQ_T	1.73	1.51	1.13	1.68	5.69	6.52	6.38	5.06	2.43	2.07	2.29	1.97
NMQ	1.87	1.05	1.94	1.53	6.65	5.76	4.39	2.94	3.10	2.74	2.74	1.60
MQ	5.71	5.06	4.76	6.12	12.6	12.4	12.6	10.6	8.11	6.70	6.34	6.41
HMQ	10.8	11.7	9.78	13.1	17.9	18.1	24.9	17.7	13.9	11.4	10.8	9.70
MHQ	14.3	12.8	14.1	17.1	24.0	24.1	29.9	28.6	30.0	19.3	16.9	14.9
HQ	30.5	35.6	30.2	27.6	52.0	48.4	99.1	92.1	62.9	43.1	37.0	34.7

Jahreswerte in m³/s (Q),l/s.km²(Mq), mm (h_A)

	Berichtsjahr			Reihe: 2003 - 2007			Reihe: 1971 - 2008		
NQ	0.22	22.11.		0.11	28.01.2005		0.08	06.01.1978	
NQ_T	0.41	17.02.					0.20	28.03.1976	
$MJNQ_T$							0.59		
NJMQ							4.24		1971
MQ,Mq,h_A	8.54	39.3	1242	7.71	35.5	1121	8.14	37.4	1184
HJMQ							10.5		2000
MJHQ							42.4		
HQ	52.0	08.05.		99.1	11.07.2005		99.1	11.07.2005	

NNQ seit 1966: .050 05.03.1970 **HHQ seit** 1966: 99.1 11.07.2005

Berichtsjahr(J)	Überschreitungsdauer der Abflüsse in Tagen											Reihe(R): 2003-2007
m³/s	Tage(J)	Tage(R)	m³/s	Tage(J)	Tage(R)	m³/s	Tage(J)	Tage(R)	m³/s	Tage(J)	Tage(R)	
10000			500			20.0	16	1.6	1.00	346	353.4	
8000			350			16.0	52	12.2	0.80	349	355.6	
6000			250			12.0	97	65.6	0.60	355	358.8	
4000			180			9.00	148	144.0	0.40	366	362.0	
3000			140			7.00	190	198.2	0.30		364.4	
2000			100			5.00	244	253.8	0.20		365.2	
1600			80.0			3.50	288	288.2	0.10			
1200			60.0			2.50	309	318.8	0.06			
900			40.0		0.6	1.80	321	339.6	0.03			
700			30.0		0.6	1.40	337	347.2	0.00			

ausgewertet nach Erhebung der Verbund Austrian Hydro Power AG
siehe Tabelle Überleitungen u. Speicherungen d. Berichtsjahrs
durch Kraftwerksrückgabe beeinflusst

Abflüsse

Nr. 118 Hart im Zillertal
Ziller

Mst.Nr. 201780 Art: Schreibpegel Einzugsgebiet: 1094.7 km²

Zuleitungen aus: 30.7 km² E(wirksam): 1125.4 km²

Monat	I	II	III	IV	V	VI	VII	VIII	IX	X	XI	XII
Tag	Tägliche Abflüsse 2008 in m³/s											
1.	16.6	29.7	19.8	25.2	32.8	92.7	85.5	77.9	88.2	39.0	20.6	40.5
2.	23.4	15.4	22.6	22.1	27.9	110	98.9	71.1	71.7	44.8	16.9	32.3
3.	27.7	8.20	22.2	42.1	33.1	106	80.1	48.3	83.6	29.6	35.7	45.7
4.	19.0	21.9	20.6	26.3	44.5	121	72.5	77.8	71.5	24.1	35.6	35.4
5.	15.2	26.6	37.7	22.7	47.6	91.5	54.3	70.9	58.6	19.5	29.9	31.3
6.	10.6	34.5	30.9	23.2	49.7	105	62.7	61.0	29.1	64.0	36.1	21.8
7.	22.3	40.5	37.9	49.4	52.1	135	107	64.3	27.0	51.1	30.9	21.9
8.	24.9	35.3	31.3	39.5	55.0	83.8	67.6	120	62.6	68.4	16.1	35.2
9.	24.2	29.4	31.1	42.2	50.5	119	65.0	80.1	53.2	63.7	17.0	61.6
10.	38.2	23.2	21.6	36.4	52.3	117	79.5	55.6	71.2	43.9	20.7	50.9
11.	34.6	49.6	25.7	21.2	53.1	109	64.9	84.7	62.5	24.1	35.2	62.9
12.	19.5	43.1	14.6	26.2	53.7	102	57.6	95.2	36.4	20.3	36.4	43.7
13.	11.4	42.3	14.5	21.4	76.4	85.6	64.2	107	25.6	49.1	45.4	15.1
14.	39.3	44.8	18.0	19.2	77.1	64.3	119	108	38.9	62.2	16.8	13.9
15.	27.0	37.1	10.9	26.8	81.3	60.3	107	113	76.2	33.7	16.3	43.2
16.	35.3	23.1	14.7	27.9	75.2	92.0	108	156	51.3	49.8	13.2	27.1
17.	40.7	32.1	11.6	38.6	65.5	90.3	90.4	78.0	34.5	34.9	40.2	37.9
18.	20.3	54.4	17.9	31.5	62.0	88.9	79.2	112	51.6	19.8	24.3	13.7
19.	11.6	50.4	34.4	23.2	76.7	77.6	60.2	101	33.5	18.2	36.4	13.7
20.	8.59	53.5	25.0	23.8	73.0	86.4	68.8	99.0	26.7	32.9	18.8	15.9
21.	27.7	28.7	17.6	23.1	77.5	57.6	113	104	23.9	26.7	16.8	17.6
22.	48.7	13.4	20.8	27.8	76.1	54.9	93.0	93.9	52.4	51.8	19.3	19.1
23.	14.2	17.5	22.3	29.2	86.0	89.3	107	67.1	78.1	36.9	23.8	17.5
24.	31.8	11.9	27.4	30.4	66.1	83.0	108	65.7	71.1	22.6	45.5	14.6
25.	18.4	22.4	38.6	24.8	73.4	98.3	91.3	90.2	38.6	17.7	55.8	13.4
26.	10.6	17.2	40.1	23.6	87.2	111	75.9	71.7	24.5	19.3	47.7	12.3
27.	10.2	27.0	35.8	28.1	117	68.2	59.2	72.6	28.4	45.9	41.4	11.0
28.	29.6	40.9	31.0	46.0	128	68.5	96.6	57.8	29.8	37.5	21.1	12.4
29.	42.3	33.3	17.6	50.3	135	69.2	88.6	71.1	55.1	51.7	31.3	28.4
30.	42.7		18.1	36.3	130	106	107	56.4	42.6	61.7	19.5	30.0
31.	34.9		45.9		123		85.7	31.5		23.6		17.7
	Extremwerte in m³/s											
am	28.	04.	12.	05.	02.	27.	12.	31.	30.	27.	21.	28.
NQ	7.80	7.56	9.19	10.8	21.1	34.3	32.9	23.1	17.0	12.7	11.2	9.16
HQ	103	87.6	103	114	187	188	174	209	130	125	114	122
am	22.	13.	19.	07.	30.	07.	21.	15.	15.	22.	26.	09.
	Monatsmittel in m³/s(MQ),l/s.km²(Mq) bzw.Monatssummen in mm (h_A)											
MQ	25.2	31.3	25.1	30.3	72.2	91.4	84.5	82.7	49.9	38.3	28.8	27.7
Mq	22.4	27.8	22.3	26.9	64.2	81.2	75.0	73.5	44.4	34.1	25.6	24.6
h_A	60	70	60	70	172	211	201	197	115	91	66	64

Reihe: 2003-2007 **Mittlere Monatsmittel in m³/s (MQ),l/s.km²(Mq) bzw. -summen in mm (h_A)**

MQ	25.0	29.7	25.9	36.4	58.9	68.0	65.5	62.2	47.2	33.1	28.1	27.0
Mq	22.2	26.4	23.0	32.3	52.4	60.5	58.2	55.3	41.9	29.4	24.9	24.0
h_A	59	66	62	84	140	157	156	148	109	79	65	62

Reihe: 1971-2008 **Mittlere Monatsmittel mit Extremwerten in m³/s**

NQ	3.60	4.02	4.90	6.98	12.0	21.9	15.6	9.22	10.3	8.20	6.70	5.20
NQ_T	4.60	4.75	6.40	7.65	13.7	28.1	21.9	10.8	12.0	9.72	8.02	6.70
MNQ_T	11.5	11.3	12.0	16.8	34.7	43.2	46.4	35.9	26.0	18.1	15.2	12.4
NMQ	11.8	6.99	13.8	13.8	36.3	50.3	47.5	40.9	29.7	22.3	17.4	12.6
MQ	23.1	23.9	24.1	33.5	65.6	78.8	79.5	67.9	48.2	34.8	28.2	24.4
HMQ	41.5	37.9	34.7	67.4	101	113	134	121	67.7	49.7	47.3	40.5
MHQ	76.3	75.2	82.0	105	158	177	212	193	134	108	85.3	79.3
HQ	123	106	123	151	270	297	442	523	220	219	165	122

Jahreswerte in m³/s (Q),l/s.km²(Mq), mm (h_L)

	Berichtsjahr			Reihe: 2003 - 2007			Reihe: 1971 - 2008		
NQ	7.56	04.02.		5.88	14.03.2005		3.60	16.01.1972	
NQ_T	8.20	03.02.					4.60	16.01.1972	
$MJNQ_T$							6.88		
NJMQ							30.7		1971
MQ,Mq,h_A	49.0	43.6	1378	42.1	37.4	1184	44.5	39.5	1249
HJMQ							54.3		1975
MJHQ							251		
HQ	209	15.08.		442	11.07.2005		523	25.08.1987	

NNQ seit 1966: 3.60 16.01.1972 **HHQ seit** 1966: 530 10.08.1970

Berichtsjahr(J) Überschreitungsdauer der Abflüsse in Tagen Reihe(R): 2003-2007

m³/s	Tage(J)	Tage(R)	m³/s	Tage(J)	Tage(R)	m³/s	Tage(J)	Tage(R)	m³/s	Tage(J)	Tage(R)
10000			500			20.0	307	310.2	1.00		
8000			350			16.0	338	336.0	0.80		
6000			250		0.2	12.0	355	352.0	0.60		
4000			180		0.6	9.00	364	361.2	0.40		
3000			140	1	1.0	7.00	366	365.0	0.30		
2000			100	32	5.4	5.00		365.2	0.20		
1600			80.0	63	25.8	3.50			0.10		
1200			60.0	118	79.4	2.50			0.06		
900			40.0	182	165.8	1.80			0.03		
700			30.0	236	230.8	1.40			0.00		

siehe Tabelle Überleitungen u. Speicherungen d. Berichtsjahrs
durch Kraftwerksbetrieb beeinflusst
Im Jän,Feb,Mrz,Apr,Mai,Jun,Jul,Aug,Sep,Okt,Nov n.erg.W.erm.

Nr. 119 Brixlegg
Inn

Mst.Nr. 201806 Art: Schreibpegel Einzugsgebiet: 8503.6 km²

Zuleitungen aus: 248.7 km² Ableitungen aus: 163.8 km² E(wirksam): 8588.5 km²

Monat	I	II	III	IV	V	VI	VII	VIII	IX	X	XI	XII
Tag	Tägliche Abflüsse 2008 in m³/s											
1.	76.3	122	114	150	202	698	602	489	339	199	157	128
2.	89.0	98.4	103	149	171	709	607	493	355	184	129	147
3.	96.6	88.4	106	174	179	724	563	440	346	186	165	172
4.	98.1	95.5	122	150	198	795	541	462	331	159	182	167
5.	92.7	123	144	121	233	708	464	417	311	123	183	153
6.	81.3	134	141	114	265	744	434	409	286	199	190	133
7.	89.3	141	150	150	297	873	611	465	289	214	195	111
8.	105	130	134	150	330	734	716	555	320	213	166	128
9.	112	113	115	155	345	709	534	534	302	212	140	169
10.	115	94.7	109	154	365	656	514	409	315	191	139	163
11.	115	123	126	136	365	678	483	430	328	140	174	182
12.	90.2	135	106	151	351	631	466	458	299	118	174	164
13.	79.8	133	109	113	394	599	610	459	267	158	186	117
14.	101	125	113	111	429	505	980	459	318	193	154	92.7
15.	109	127	115	157	441	433	801	535	372	174	134	125
16.	110	103	100	148	455	465	659	645	326	190	115	152
17.	128	101	105	153	442	451	596	460	286	171	136	155
18.	105	118	117	143	454	467	576	462	284	134	152	128
19.	93.2	141	131	135	495	470	495	452	256	113	158	106
20.	85.1	151	125	125	456	515	495	450	218	139	136	107
21.	95.5	127	112	132	441	514	685	454	177	156	154	164
22.	127	100	116	169	414	555	563	449	230	184	138	150
23.	106	95.1	101	184	474	660	555	406	293	169	121	137
24.	117	83.1	101	169	445	691	521	343	254	143	152	119
25.	106	93.5	132	168	454	675	489	364	197	123	195	97.6
26.	95.8	105	142	154	533	732	458	360	177	108	190	87.0
27.	90.1	108	141	137	603	686	450	347	164	145	158	89.9
28.	102	126	146	181	823	564	481	329	147	156	129	92.3
29.	145	124	106	249	987	520	502	326	191	185	147	102
30.	146		100	219	1079	668	530	295	194	263	118	122
31.	131		128		931		533	262		193		110
	Extremwerte in m³/s											
am	01.	11.	31.	14.	02.	17.	06.	31.	29.	26.	17.	27.
NQ	62.1	69.9	72.3	85.4	146	389	391	209	127	88.1	94.6	74.8
HQ	186	203	205	286	1151	951	1052	703	429	337	270	234
am	30.	13.	07.	29.	30.	07.	14.	09.	15.	30.	26.	11.
	Monatsmittel in m³/s(MQ),l/s.km²(Mq) bzw.Monatssummen in mm (h_A)											
MQ	104	116	120	153	453	628	565	433	272	169	156	131
Mq	12.1	13.5	13.9	17.9	52.8	73.1	65.8	50.4	31.7	19.7	18.1	15.3
h_A	33	34	37	46	141	189	176	135	82	53	47	40

Reihe: 2003-2007 **Mittlere Monatsmittel in m³/s (MQ),l/s.km²(Mq) bzw. -summen in mm (h_A)**

MQ	120	126	128	171	343	471	416	353	253	187	143	117
Mq	13.9	14.7	14.9	19.9	40.0	54.8	48.5	41.0	29.5	21.8	16.7	13.6
h_A	37	37	40	52	107	142	130	110	76	58	43	35

Reihe: 1976-2008 **Mittlere Monatsmittel mit Extremwerten in m³/s**

NQ	56.2	48.4	50.5	60.7	80.5	173	208	150	97.4	88.1	64.5	57.8
NQ_T	72.2	71.1	70.9	86.3	94.1	203	247	182	117	108	83.5	69.1
MNQ_T	89.1	87.6	93.7	115	208	349	374	283	195	145	115	92.0
NMQ	103	102	100	118	173	358	316	241	178	159	120	98.3
MQ	126	127	138	174	375	534	511	406	284	211	162	133
HMQ	161	156	183	315	662	717	834	585	363	340	263	186
MHQ	213	212	230	317	677	899	859	782	488	376	265	226
HQ	272	421	390	560	1151	1510	1779	2005	1070	785	664	352

Jahreswerte in m³/s (Q),l/s.km²(Mq), mm (h_L)

	Berichtsjahr			Reihe: 2003 - 2007			Reihe: 1976 - 2008		
NQ	62.1	01.01.		62.3	08.01.2007		48.4	06.02.1984	
NQ_T	76.3	01.01.					69.1	27.12.2007	
$MJNQ_T$							81.0		
NJMQ							204		1976
MQ,Mq,h_A	276	32.1	1015	235	27.4	866	266	31.0	979
HJMQ							338		1999
MJHQ							1054		
HQ	1151	30.05.		1938	23.08.2005		2005	06.08.1985	

NNQ seit 1976: 48.4 06.02.1984 **HHQ seit** 1976: 2005 06.08.1985

Berichtsjahr(J) Überschreitungsdauer der Abflüsse in Tagen Reihe(R): 2003-2007

m³/s	Tage(J)	Tage(R)	m³/s	Tage(J)	Tage(R)	m³/s	Tage(J)	Tage(R)	m³/s	Tage(J)	Tage(R)
10000			500	56	21.0	20.0			1.00		
8000			350	110	74.4	16.0			0.80		
6000			250	140	129.6	12.0			0.60		
4000			180	173	181.6	9.00			0.40		
3000			140	241	249.2	7.00			0.30		
2000			100	340	332.8	5.00			0.20		
1600			80.0	364	357.2	3.50			0.10		
1200		0.2	60.0	366	365.2	2.50			0.06		
900	4	0.6	40.0			1.80			0.03		
700	16	3.8	30.0			1.40			0.00		

ausgewertet nach Erhebungen der Tiroler Wasserkraftwerke-AG
siehe Tabelle Überleitungen u. Speicherungen d. Berichtsjahrs
durch Kraftwerksbetrieb beeinflusst
Im Feb,Mrz,Apr,Mai,Jun,Jul,Dez nach erg.Wasserständen erm.

Abflüsse

Nr. 121 Steinberg am Rofan-Außersteinberg Grundache

Mst.Nr. 230896 Art: Schreibpegel Einzugsgebiet: 15.0 km²

Monat	I	II	III	IV	V	VI	VII	VIII	IX	X	XI	XII
Tag	Tägliche Abflüsse 2008 in m³/s											
1.	0.10	0.10	0.63	0.38	1.00	0.99	0.41	0.43	0.24	0.20	0.17	0.12
2.	0.10	0.09	0.73	0.38	0.81	1.09	0.74	0.81	0.21	0.27	0.16	0.11
3.	0.10	0.09	0.69	0.33	0.88	0.94	0.77	0.49	0.19	0.65	0.15	0.11
4.	0.10	0.10	0.55	0.27	1.02	0.96	0.70	0.39	0.18	0.52	0.14	0.11
5.	0.10	0.09	0.36	0.26	0.95	1.01	0.51	0.36	0.17	0.44	0.13	0.11
6.	0.10	0.09	0.27	0.25	0.89	0.99	0.41	0.30	0.15	0.52	0.12	0.10
7.	0.12	0.08	0.23	0.23	1.02	1.37	1.24	0.34	0.26	0.78	0.12	0.10
8.	0.12	0.08	0.21	0.20	1.12	0.99	1.00	0.54	0.24	0.59	0.11	0.09
9.	0.11	0.08	0.19	0.32	1.16	0.81	0.65	0.58	0.19	0.45	0.11	0.09
10.	0.11	0.08	0.18	0.80	1.24	0.88	0.47	0.46	0.18	0.36	0.11	0.11
11.	0.11	0.08	0.18	1.19	1.33	0.90	0.38	0.37	0.27	0.30	0.11	0.11
12.	0.11	0.08	0.50	1.08	1.25	1.22	0.46	0.31	0.28	0.26	0.12	0.10
13.	0.11	0.08	0.50	0.68	1.15	0.92	1.65	0.54	0.24	0.25	0.14	0.10
14.	0.11	0.08	0.58	0.56	1.08	0.66	3.15	0.36	0.47	0.26	0.12	0.10
15.	0.11	0.08	0.90	0.50	1.12	0.52	1.87	1.27	0.54	0.23	0.11	0.10
16.	0.11	0.08	0.76	0.39	1.20	0.48	1.01	1.49	0.44	0.25	0.11	0.10
17.	0.11	0.08	0.64	0.36	1.28	0.48	0.88	0.90	0.35	0.30	0.20	0.10
18.	0.11	0.08	0.52	0.47	1.45	0.59	0.75	0.62	0.30	0.25	0.14	0.09
19.	0.13	0.08	0.38	0.68	1.28	0.57	0.57	0.47	0.27	0.23	0.13	0.09
20.	0.14	0.08	0.30	0.85	1.44	0.54	1.26	0.64	0.25	0.21	0.13	0.12
21.	0.13	0.08	0.27	0.85	1.01	0.52	1.94	0.49	0.23	0.19	0.20	1.03
22.	0.13	0.09	0.25	1.32	0.82	0.52	1.35	0.43	0.21	0.18	0.20	0.86
23.	0.11	0.10	0.21	1.46	1.44	0.57	2.33	1.01	0.20	0.17	0.17	0.63
24.	0.10	0.14	0.18	1.08	1.18	0.48	1.39	0.75	0.18	0.16	0.15	0.42
25.	0.10	0.19	0.17	1.40	1.27	0.55	0.89	0.54	0.19	0.15	0.14	0.31
26.	0.10	0.20	0.17	1.17	1.36	0.69	0.64	0.42	0.29	0.14	0.13	0.24
27.	0.11	0.22	0.16	0.97	1.64	0.56	0.51	0.34	0.22	0.13	0.11	0.20
28.	0.11	0.23	0.15	1.16	1.38	0.44	0.47	0.31	0.20	0.14	0.12	0.17
29.	0.10	0.24	0.15	1.48	1.26	0.39	0.41	0.27	0.20	0.14	0.12	0.16
30.	0.10		0.19	1.18	1.17	0.46	0.42	0.24	0.19	0.26	0.12	0.14
31.	0.10		0.31		1.02		0.33	0.23		0.18		0.13
	Extremwerte in m³/s											
am	26.	03.	29.	08.	03.	29.	31.	31.	06.	26.	12.	09.
NQ	0.09	0.08	0.14	0.19	0.72	0.36	0.30	0.23	0.15	0.13	0.11	0.08
HQ	0.16	0.32	1.00	1.62	1.86	1.80	4.42	2.53	1.30	0.85	0.31	1.29
am	19.	29.	15.	29.	27.	07.	20.	15.	11.	07.	21.	21.
	Monatsmittel in m³/s(MQ),l/s.km²(Mq) bzw.Monatssummen in mm (h_A)											
MQ	0.11	0.11	0.37	0.74	1.17	0.74	0.95	0.54	0.25	0.30	0.14	0.21
Mq	7.26	7.22	24.7	49.4	77.9	49.1	63.6	35.9	16.7	19.7	9.10	13.7
h_A	19	18	66	128	209	127	170	96	43	53	24	35

Reihe: 2003-2007 **Mittlere Monatsmittel in m³/s (MQ),l/s.km²(Mq) bzw. -summen in mm (h_A)**

MQ	0.12	0.09	0.30	0.67	0.91	0.67	0.50	0.59	0.46	0.30	0.25	0.10
Mq	7.90	5.88	20.1	44.4	60.6	44.6	33.3	39.6	30.5	19.8	16.4	6.94
h_A	21	15	54	115	162	116	89	106	79	53	42	18

Reihe: 1981-2008 **Mittlere Monatsmittel mit Extremwerten in m³/s**

NQ	.023	.013	.015	0.08	0.22	0.17	0.09	0.06	0.06	.038	.018	.026
NQ_T	.023	.013	.020	0.09	0.23	0.19	0.11	0.06	0.06	.038	.030	.027
MNQ_T	0.06	0.06	0.09	0.22	0.52	0.41	0.23	0.19	0.18	0.13	0.11	0.08
NMQ	.032	.039	0.05	0.20	0.51	0.38	0.27	0.14	0.14	0.07	0.07	.033
MQ	0.12	0.11	0.34	0.70	1.07	0.83	0.68	0.54	0.43	0.29	0.23	0.17
HMQ	0.38	0.36	0.98	1.27	2.08	1.57	1.67	1.08	1.06	0.65	0.72	0.43
MHQ	0.57	0.52	1.89	2.40	3.20	4.05	4.68	5.20	2.19	1.53	1.10	1.20
HQ	2.23	5.97	13.3	7.33	8.66	10.6	15.4	24.1	4.48	5.22	6.19	7.61

Jahreswerte in m³/s (Q),l/s.km²(Mq), mm (h_A)

	Berichtsjahr			Reihe: 2003 - 2007			Reihe: 1981 - 2008		
NQ	0.08	03.02.		.026	09.03.2006		.013	14.02.1990	
NQ_T	0.08	09.02.					.013	13.02.1990	
$MJNQ_T$							.045		
NJMQ							0.34		2003
MQ,Mq,h_A	0.47	31.3	990	0.41	27.5	871	0.46	30.8	973
HJMQ							0.61		1981
MJHQ							8.31		
HQ	4.42	20.07.		22.6	23.08.2005		24.1	06.08.1985	

NNQ seit 1977: .013 14.02.1990 **HHQ seit** 1977: 24.1 06.08.1985

Berichtsjahr(J) Überschreitungsdauer der Abflüsse in Tagen Reihe(R): 2003-2007

m³/s	Tage(J)	Tage(R)	m³/s	Tage(J)	Tage(R)	m³/s	Tage(J)	Tage(R)	m³/s	Tage(J)	Tage(R)
10000			500			20.0			1.00	55	36.6
8000			350			16.0			0.80	79	54.0
6000			250			12.0		0.2	0.60	100	83.0
4000			180			9.00		0.2	0.40	152	126.6
3000			140			7.00		0.2	0.30	180	159.0
2000			100			5.00		0.2	0.20	230	211.8
1600			80.0			3.50		0.2	0.10	342	283.6
1200			60.0			2.50	1	1.0	0.06	366	337.8
900			40.0			1.80	4	5.8	0.03		365.2
700			30.0			1.40	13	13.4	0.00		

ausgewertet nach Erhebungen der Tiroler Wasserkraftwerke-AG

Nr. 122 Steinberg am Rofan-Untersteinberg Mühlbach

Mst.Nr. 230904 Art: Schreibpegel Einzugsgebiet: 13.0 km²

Monat	I	II	III	IV	V	VI	VII	VIII	IX	X	XI	XII
Tag	Tägliche Abflüsse 2008 in m³/s											
1.	0.25	0.23	0.43	0.40	0.96	0.43	0.27	0.49	0.39	0.25	0.19	0.17
2.	0.24	0.23	0.50	0.40	0.82	0.93	0.28	0.62	0.37	0.25	0.19	0.17
3.	0.24	0.22	0.54	0.41	0.78	0.75	0.27	0.51	0.36	0.29	0.19	0.17
4.	0.24	0.22	0.54	0.40	0.79	0.60	0.27	0.46	0.35	0.26	0.18	0.17
5.	0.24	0.22	0.48	0.38	0.76	0.57	0.26	0.43	0.34	0.24	0.18	0.17
6.	0.23	0.21	0.42	0.38	0.71	0.52	0.26	0.41	0.32	0.24	0.18	0.17
7.	0.23	0.21	0.39	0.37	0.71	0.52	0.40	0.41	0.34	0.25	0.17	0.17
8.	0.22	0.21	0.36	0.37	0.69	0.51	0.37	0.46	0.33	0.25	0.17	0.17
9.	0.22	0.21	0.34	0.38	0.72	0.47	0.31	0.47	0.31	0.25	0.17	0.17
10.	0.22	0.20	0.32	0.51	0.78	0.45	0.29	0.46	0.29	0.24	0.18	0.17
11.	0.21	0.20	0.32	0.69	0.75	0.44	0.28	0.42	0.32	0.24	0.18	0.17
12.	0.21	0.20	0.37	0.74	0.72	0.52	0.29	0.39	0.32	0.24	0.18	0.17
13.	0.22	0.20	0.41	0.60	0.71	0.48	0.49	0.40	0.31	0.23	0.18	0.16
14.	0.22	0.20	0.46	0.55	0.66	0.45	1.39	0.38	0.31	0.23	0.18	0.16
15.	0.22	0.20	0.80	0.52	0.63	0.41	1.20	0.60	0.31	0.23	0.18	0.16
16.	0.22	0.20	0.70	0.50	0.63	0.40	0.85	1.00	0.31	0.22	0.18	0.16
17.	0.22	0.20	0.67	0.48	0.65	0.39	0.76	0.72	0.31	0.23	0.19	0.16
18.	0.22	0.19	0.64	0.49	0.66	0.38	0.68	0.63	0.30	0.22	0.17	0.16
19.	0.22	0.19	0.60	0.54	0.65	0.38	0.61	0.57	0.30	0.21	0.18	0.16
20.	0.22	0.19	0.56	0.57	0.61	0.37	0.60	0.61	0.29	0.21	0.18	0.18
21.	0.23	0.19	0.51	0.60	0.57	0.35	0.85	0.58	0.29	0.20	0.20	1.08
22.	0.25	0.20	0.47	0.80	0.50	0.33	0.82	0.54	0.28	0.20	0.20	0.96
23.	0.25	0.21	0.42	1.15	0.57	0.32	1.64	0.72	0.28	0.20	0.18	0.76
24.	0.25	0.24	0.40	1.00	0.53	0.32	1.26	0.65	0.27	0.20	0.17	0.57
25.	0.25	0.27	0.38	1.26	0.53	0.31	1.01	0.60	0.27	0.20	0.17	0.49
26.	0.25	0.29	0.36	1.21	0.54	0.31	0.86	0.53	0.26	0.19	0.17	0.41
27.	0.24	0.31	0.34	1.08	0.58	0.29	0.76	0.50	0.26	0.19	0.17	0.36
28.	0.24	0.32	0.32	1.08	0.60	0.29	0.67	0.48	0.26	0.19	0.17	0.34
29.	0.24	0.32	0.32	1.17	0.57	0.28	0.60	0.46	0.26	0.19	0.17	0.32
30.	0.23		0.33	1.03	0.52	0.28	0.55	0.44	0.25	0.20	0.17	0.31
31.	0.23		0.36		0.46		0.51	0.41		0.20		0.30
	Extremwerte in m³/s											
am	11.	22.	10.	09.	31.	30.	06.	15.	30.	28.	18.	20.
NQ	0.21	0.19	0.32	0.37	0.44	0.28	0.26	0.37	0.25	0.19	0.17	0.16
HQ	0.26	0.34	0.88	1.36	1.06	3.47	1.93	1.13	0.64	0.30	0.22	1.41
am	22.	29.	15.	25.	01.	02.	23.	16.	11.	03.	21.	21.
	Monatsmittel in m³/s(MQ),l/s.km²(Mq) bzw.Monatssummen in mm (h_A)											
MQ	0.23	0.22	0.45	0.67	0.66	0.44	0.63	0.53	0.31	0.22	0.18	0.30
Mq	17.8	17.2	34.9	51.4	50.5	33.5	48.8	40.6	23.5	17.2	13.8	22.9
h_A	48	43	94	133	135	87	131	109	61	46	36	59

Reihe: 2003-2007 **Mittlere Monatsmittel in m³/s (MQ),l/s.km²(Mq) bzw. -summen in mm (h_A)**

MQ	0.23	0.19	0.40	0.70	0.59	0.50	0.44	0.48	0.49	0.36	0.29	0.22
Mq	17.4	14.4	30.7	54.2	45.6	38.7	33.6	37.1	38.0	27.4	22.6	16.8
h_A	46	36	82	140	122	100	90	99	99	73	59	44

Reihe: 1981-2008 **Mittlere Monatsmittel mit Extremwerten in m³/s**

NQ	0.11	0.10	0.11	0.20	0.20	0.24	0.20	0.18	0.18	0.16	0.13	0.12
NQ_T	0.11	0.10	0.11	0.21	0.20	0.24	0.20	0.19	0.18	0.16	0.13	0.12
MNQ_T	0.19	0.18	0.22	0.39	0.42	0.37	0.31	0.29	0.26	0.23	0.21	0.20
NMQ	0.11	0.10	0.18	0.25	0.30	0.31	0.27	0.22	0.22	0.17	0.15	0.13
MQ	0.23	0.23	0.43	0.73	0.70	0.55	0.54	0.47	0.43	0.32	0.29	0.28
HMQ	0.39	0.40	1.01	1.31	1.86	1.25	1.13	0.90	1.09	0.66	0.79	0.58
MHQ	0.41	0.43	1.14	1.49	1.82	1.62	1.86	2.02	1.17	0.78	0.68	0.89
HQ	1.25	2.50	4.89	3.01	6.79	5.08	7.43	7.49	3.68	4.65	4.22	6.12

Jahreswerte in m³/s (Q),l/s.km²(Mq), mm (h_A)

	Berichtsjahr			Reihe: 2003 - 2007			Reihe: 1981 - 2008		
NQ	0.16	20.12.		0.10	11.02.2006		0.10		11.02.2006
NQ_T	0.16	19.12.					0.10		12.02.2006
$MJNQ_T$							0.15		
NJMQ							0.31		1986
MQ,Mq,h_A	0.40	31.1	983	0.41	31.3	989	0.43	33.4	1056
HJMQ							0.57		2000
MJHQ							3.94		
HQ	3.47	02.06.		6.84	23.08.2005		7.49		06.08.1985

NNQ seit 1966: .030 28.01.1977 **HHQ seit** 1966: 7.49 06.08.1985

Berichtsjahr(J) Überschreitungsdauer der Abflüsse in Tagen Reihe(R): 2003-2007

m³/s	Tage(J)	Tage(R)	m³/s	Tage(J)	Tage(R)	m³/s	Tage(J)	Tage(R)	m³/s	Tage(J)	Tage(R)
10000			500			20.0			1.00	15	20.4
8000			350			16.0			0.80	25	34.2
6000			250			12.0			0.60	70	57.0
4000			180			9.00			0.40	145	122.0
3000			140			7.00			0.30	203	188.8
2000			100			5.00			0.20	310	303.0
1600			80.0			3.50		0.2	0.10	366	365.2
1200			60.0			2.50		1.0	0.06		
900			40.0			1.80		2.2	0.03		
700			30.0			1.40	1	7.4	0.00		

ausgewertet nach Erhebungen der Tiroler Wasserkraftwerke-AG

Abflüsse

Nr. 123 Mariathal
Brandenberger Ache

Mst.Nr. 201822 Art: Schreibpegel Einzugsgebiet: 272.6 km²

Monat	I	II	III	IV	V	VI	VII	VIII	IX	X	XI	XII
Tag	Tägliche Abflüsse 2008 in m³/s											
1.	4.54	5.39	21.2	15.4	20.4	6.80	5.28	7.80	5.99	4.15	3.40	5.13
2.	4.51	5.24	21.7	15.9	17.2	8.40	5.65	17.1	5.47	4.29	3.44	5.23
3.	4.48	4.88	21.0	16.1	17.8	8.27	7.08	9.53	5.23	12.9	3.38	4.62
4.	4.51	4.96	15.7	12.7	17.7	8.47	10.1	7.58	5.15	11.7	3.28	4.17
5.	4.47	5.08	10.6	12.0	16.3	8.84	6.42	7.31	4.88	10.3	3.08	4.01
6.	5.52	5.02	8.43	11.7	15.9	7.34	5.72	6.52	4.59	9.80	3.01	3.85
7.	7.70	6.50	7.68	9.71	16.7	12.5	17.1	6.50	5.19	11.5	2.96	3.91
8.	8.72	5.49	6.97	8.56	16.1	9.13	15.6	13.6	5.93	8.60	2.92	3.79
9.	6.09	5.09	6.17	12.1	16.2	7.79	9.09	25.5	4.69	6.40	2.91	3.59
10.	5.42	4.89	6.11	21.6	16.9	7.00	7.27	14.5	4.41	5.26	2.89	3.66
11.	5.18	4.65	6.91	26.6	16.0	6.83	7.85	9.55	5.68	4.84	2.88	3.60
12.	6.36	4.54	12.0	23.4	14.4	12.7	12.2	7.85	8.72	4.51	2.99	3.47
13.	6.21	4.50	16.5	14.9	13.6	10.5	23.5	9.00	5.37	4.37	3.66	3.41
14.	5.47	4.49	21.3	13.7	12.6	8.41	60.1	7.18	7.81	4.43	3.53	3.36
15.	5.16	4.50	40.0	14.3	12.3	7.05	31.6	25.9	11.5	4.34	3.28	3.51
16.	5.46	4.10	23.5	11.8	13.0	6.69	14.9	52.0	11.3	4.63	3.31	3.83
17.	6.31	3.76	23.1	11.1	12.2	6.84	13.3	18.6	8.51	8.28	7.82	4.41
18.	6.25	3.90	18.3	13.5	13.7	10.2	12.1	13.2	6.78	5.58	4.79	3.93
19.	7.88	4.00	12.8	17.1	14.2	8.92	9.00	10.3	5.81	4.79	3.89	3.76
20.	8.70	4.13	10.4	17.8	13.2	6.91	11.8	11.6	5.29	4.48	3.68	4.07
21.	7.05	4.43	9.26	17.3	10.9	6.23	27.5	10.2	4.89	4.30	12.7	57.3
22.	8.47	4.61	7.99	33.3	8.94	5.97	24.4	12.4	4.63	4.11	10.3	37.9
23.	8.20	5.80	7.06	45.1	13.6	6.22	57.0	17.9	4.42	3.81	6.14	26.6
24.	6.79	8.62	6.52	26.1	10.6	6.57	25.7	14.1	4.17	3.62	5.16	15.3
25.	6.43	11.2	6.07	45.0	10.1	6.07	16.1	10.9	4.23	3.54	4.68	11.3
26.	5.82	10.7	5.89	30.9	9.71	7.21	12.2	8.97	8.64	3.45	4.20	8.64
27.	5.75	13.6	5.78	23.6	10.1	6.62	10.1	7.86	5.95	3.37	3.78	7.16
28.	5.69	11.8	6.27	23.7	9.32	5.80	8.58	7.22	5.20	3.29	3.81	6.21
29.	5.80	11.4	7.92	28.4	8.55	5.42	7.64	6.63	4.64	3.36	4.03	5.62
30.	6.08		11.3	22.3	7.93	5.66	7.17	6.17	4.14	4.23	4.31	5.28
31.	5.68		15.2		7.20		7.93	5.88		3.71		5.07
	Extremwerte in m³/s											
am	05.	17.	27.	08.	31.	29.	02.	07.	30.	28.	12.	14.
NQ	4.28	3.25	5.60	7.92	6.79	5.32	4.98	5.73	4.05	3.26	2.86	3.28
HQ	13.0	18.0	57.7	53.3	25.0	18.9	89.3	85.3	22.5	18.7	27.2	74.6
am	07.	29.	15.	23.	01.	12.	14.	16.	11.	03.	21.	21.
	Monatsmittel in m³/s(MQ),l/s.km²(Mq) bzw.Monatssummen in mm (h_A)											
MQ	6.15	6.11	12.9	19.9	13.3	7.71	15.8	12.6	5.97	5.67	4.34	8.56
Mq	22.6	22.4	47.3	72.8	48.9	28.3	58.0	46.1	21.9	20.8	15.9	31.4
h_A	60	56	127	189	131	73	155	123	57	56	41	81

Reihe: 2003-2007	Mittlere Monatsmittel in m³/s (MQ),l/s.km²(Mq) bzw. -summen in mm (h_A)											
MQ	5.25	4.87	12.1	16.5	13.4	10.3	9.45	12.4	10.8	7.68	7.55	4.56
Mq	19.2	17.8	44.3	60.6	49.0	37.6	34.7	45.6	39.7	28.2	27.7	16.7
h_A	52	45	119	157	131	98	93	122	103	75	72	43
Reihe: 1976-2008	**Mittlere Monatsmittel mit Extremwerten in m³/s**											
NQ	0.89	1.82	2.08	3.82	3.44	3.03	2.64	2.00	1.84	1.81	1.73	1.35
NQ_T	1.07	2.17	2.69	4.01	3.48	3.15	2.70	2.03	2.14	1.87	1.74	1.62
MNQ_T	3.15	3.43	4.98	7.81	8.26	6.20	4.92	4.58	4.25	3.52	3.61	3.41
NMQ	2.64	2.90	4.67	5.66	7.80	5.60	4.56	2.90	3.88	2.37	2.63	2.94
MQ	5.39	6.26	12.4	17.8	16.4	12.8	12.2	11.2	9.67	6.80	6.92	6.56
HMQ	12.2	12.1	24.5	32.0	38.2	25.5	23.9	23.9	25.7	15.5	19.5	15.3
MHQ	22.4	24.8	49.3	49.3	55.6	67.3	84.6	91.0	52.8	34.1	31.6	36.0
HQ	81.2	180	179	91.9	247	156	274	317	149	173	165	202

Jahreswerte in m³/s (Q),l/s.km²(Mq), mm (h_J)

	Berichtsjahr			Reihe: 2003 - 2007			Reihe: 1976 - 2008		
NQ	2.86	12.11.		1.82	12.02.2006		0.89	19.01.1980	
NQ_T	2.88	11.11.					1.07	20.01.1980	
$MJNQ_T$							2.53		
NJMQ							6.84		2003
MQ,Mq,h_A	9.94	36.5	1153	9.59	35.2	1112	10.4	38.1	1204
HJMQ							13.4		1987
MJHQ							155		
HQ	89.3	14.07.		281	23.08.2005		317	06.08.1985	

NNQ seit 1976: 0.89 19.01.1980 **HHQ seit** 1976: 317 06.08.1985

Berichtsjahr(J) Überschreitungsdauer der Abflüsse in Tagen Reihe(R): 2003-2007

m³/s	Tage(J)	Tage(R)	m³/s	Tage(J)	Tage(R)	m³/s	Tage(J)	Tage(R)	m³/s	Tage(J)	Tage(R)
10000			500			20.0	33	37.8	1.00		
8000			350			16.0	53	56.8	0.80		
6000			250			12.0	94	85.0	0.60		
4000			180		0.2	9.00	135	117.6	0.40		
3000			140		0.2	7.00	188	157.6	0.30		
2000			100		0.4	5.00	271	219.2	0.20		
1600			80.0		1.2	3.50	345	300.8	0.10		
1200			60.0	1	2.2	2.50	366	358.2	0.06		
900			40.0	7	5.4	1.80		365.2	0.03		
700			30.0	11	14.6	1.40			0.00		

ausgewertet nach Erhebungen der Tiroler Wasserkraftwerke-AG
am 22. Feb Profilraemung
Im Jän,Feb nach ergänzten Wasserständen ermittelt
Im Jän durch Eis beeinflusst

Nr. 124 Unterwindau
Windauer Ache

Mst.Nr. 202218 Art: Schreibpegel Einzugsgebiet: 82.1 km²

Monat	I	II	III	IV	V	VI	VII	VIII	IX	X	XI	XII
Tag	Tägliche Abflüsse 2008 in m³/s											
1.	1.53	1.32	3.40	2.78	6.82	5.90	2.55	3.94	1.86	1.47	1.80	1.75
2.	1.29	1.32	3.63	3.38	5.79	5.91	3.46	6.10	1.76	1.48	1.70	1.64
3.	1.46	1.22	3.27	3.47	6.31	5.22	2.58	3.49	1.65	4.47	1.59	1.49
4.	1.65	1.28	2.93	3.10	6.70	5.97	3.76	3.32	1.64	3.08	1.51	1.36
5.	1.55	1.33	2.21	2.79	6.24	7.38	2.43	3.59	1.52	2.45	1.45	1.36
6.	1.66	1.33	1.80	2.58	6.63	8.16	2.15	3.06	1.42	2.85	1.43	1.33
7.	1.65	1.51	1.80	2.36	7.20	12.0	4.74	2.81	1.81	4.19	1.41	1.36
8.	1.58	1.29	1.70	2.26	7.56	8.16	3.69	10.3	1.79	3.02	1.39	1.32
9.	1.36	1.21	1.67	2.70	7.96	6.54	3.16	8.54	1.44	2.40	1.37	1.24
10.	1.22	1.19	1.72	4.23	8.55	5.80	2.35	5.31	1.42	2.10	1.35	1.26
11.	1.19	1.14	2.00	5.78	8.83	6.85	2.13	4.05	1.73	1.90	1.33	1.25
12.	1.35	1.11	2.78	6.14	8.03	6.54	3.75	3.49	1.84	1.76	1.41	1.23
13.	1.30	1.10	2.88	4.02	7.86	8.03	4.74	3.48	1.73	1.67	1.65	1.20
14.	1.25	1.11	3.12	3.73	7.84	5.35	15.1	3.08	2.57	2.08	1.49	1.20
15.	1.22	1.12	3.84	3.93	8.37	4.46	8.04	7.33	3.39	1.88	1.47	1.22
16.	1.23	1.04	4.00	3.38	8.47	4.24	4.84	17.1	2.95	2.12	1.44	1.25
17.	1.44	0.94	3.47	3.15	8.30	4.36	5.07	6.60	2.49	3.74	1.86	1.26
18.	1.34	1.03	2.94	3.60	9.84	4.23	4.59	5.32	2.42	2.13	1.44	1.31
19.	1.56	1.04	2.42	4.63	9.69	3.86	3.72	4.26	2.49	1.87	1.36	1.27
20.	1.47	1.07	2.20	5.06	9.81	3.65	6.42	4.24	2.09	1.72	1.33	1.36
21.	1.34	1.06	2.01	5.19	7.01	3.41	14.3	3.61	1.79	1.61	2.27	4.98
22.	1.61	1.20	1.96	10.8	6.63	3.30	7.32	3.22	1.67	1.56	1.81	4.01
23.	1.41	1.45	1.82	9.10	8.59	3.27	13.7	4.40	1.64	1.67	1.54	3.34
24.	1.36	1.62	1.72	6.86	7.55	3.11	7.92	5.40	1.57	1.51	1.56	2.46
25.	1.38	1.87	1.56	9.38	7.79	2.92	6.20	3.06	1.80	1.46	1.49	2.17
26.	1.28	1.87	1.58	6.96	8.15	3.04	7.96	2.62	2.37	1.43	1.38	1.68
27.	1.46	2.01	1.63	6.36	9.52	2.56	6.04	2.37	1.78	1.41	1.28	1.45
28.	1.51	1.93	1.84	7.19	7.90	2.22	4.80	2.20	1.62	1.40	1.34	1.25
29.	1.40	2.09	1.96	9.97	7.67	2.12	4.76	2.08	1.50	1.44	1.33	1.33
30.	1.37		2.12	7.43	7.21	5.13	5.27	1.97	1.48	4.23	1.38	1.32
31.	1.39		2.52		5.79		3.76	1.87		2.03		1.29
	Extremwerte in m³/s											
am	02.	17.	06.	08.	31.	29.	06.	31.	11.	29.	28.	28.
NQ	1.16	0.68	1.38	1.91	5.14	1.97	2.00	1.77	1.28	1.40	1.22	1.10
HQ	2.32	2.56	5.52	16.6	13.5	21.3	36.5	29.3	5.44	12.9	4.20	6.68
am	22.	29.	01.	29.	19.	30.	14.	08.	14.	30.	21.	21.
	Monatsmittel in m³/s(MQ),l/s.km²(Mq) bzw.Monatssummen in mm (h_A)											
MQ	1.41	1.34	2.40	5.08	7.76	5.12	5.52	4.59	1.91	2.20	1.50	1.67
Mq	17.2	16.3	29.3	61.8	94.5	62.4	67.3	55.9	23.2	26.8	18.3	20.4
h_A	46	41	78	160	253	162	180	150	60	72	48	53

Reihe: 2003-2007	Mittlere Monatsmittel in m³/s (MQ),l/s.km²(Mq) bzw. -summen in mm (h_A)											
MQ	1.26	1.17	2.64	4.91	6.04	4.55	4.34	4.27	3.88	2.81	2.32	1.35
Mq	15.4	14.2	32.2	59.8	73.5	55.4	52.8	52.0	47.2	34.2	28.2	16.5
h_A	41	36	86	155	197	144	141	139	122	92	73	43
Reihe: 1990-2008	**Mittlere Monatsmittel mit Extremwerten in m³/s**											
NQ	0.39	0.41	0.47	1.32	2.47	1.51	1.18	0.86	1.10	1.07	1.03	0.35
NQ_T	0.47	0.66	0.71	1.48	2.58	1.64	1.26	0.89	1.16	1.10	1.04	0.41
MNQ_T	0.90	1.01	1.33	2.46	4.12	2.87	2.13	1.73	1.90	1.58	1.51	1.07
NMQ	0.93	0.84	1.67	2.39	4.39	2.65	2.03	1.55	1.48	1.35	1.36	0.85
MQ	1.27	1.34	2.73	4.92	6.94	5.20	4.77	3.95	3.48	2.59	2.20	1.61
HMQ	1.63	2.08	4.10	8.41	11.9	9.69	7.87	7.47	7.77	5.58	3.78	2.31
MHQ	2.96	5.30	9.63	16.0	21.3	29.8	48.4	38.0	20.1	13.1	8.78	4.85
HQ	8.59	54.9	22.0	34.6	39.9	63.2	132	91.6	34.4	33.6	32.5	25.7

Jahreswerte in m³/s (Q),l/s.km²(Mq), mm (h_J)

	Berichtsjahr			Reihe: 2003 - 2007			Reihe: 1990 - 2008		
NQ	0.68	17.02.		0.35	22.12.2006		0.35	22.12.2006	
NQ_T	0.94	17.02.					0.41	30.12.2006	
$MJNQ_T$							0.82		
NJMQ							2.49		2003
MQ,Mq,h_A	3.39	41.3	1304	3.30	40.2	1272	3.43	41.7	1320
HJMQ							4.31		1995
MJHQ							57.1		
HQ	36.5	14.07.		132	28.07.2006		132	28.07.2006	

NNQ seit 1989: 0.35 22.12.2006 **HHQ seit** 1989: 132 28.07.2006

Berichtsjahr(J) Überschreitungsdauer der Abflüsse in Tagen Reihe(R): 2003-2007

m³/s	Tage(J)	Tage(R)	m³/s	Tage(J)	Tage(R)	m³/s	Tage(J)	Tage(R)	m³/s	Tage(J)	Tage(R)
10000			500			20.0		0.8	1.00	365	338.0
8000			350			16.0	1	1.6	0.80	366	359.2
6000			250			12.0	5	5.8	0.60		362.0
4000			180			9.00	14	15.0	0.40		365.2
3000			140			7.00	45	34.8	0.30		
2000			100			5.00	80	67.8	0.20		
1600			80.0			3.50	119	120.0	0.10		
1200			60.0			2.50	165	169.2	0.06		
900			40.0		0.2	1.80	220	232.8	0.03		
700			30.0		0.4	1.40	297	273.2	0.00		

Im Mai nach ergänzten Wasserständen ermittelt

Abflüsse

Nr. 125 Hörbrunn
Kelchsauer Ache

Mst.Nr. 201848 Art: Schreibpegel Einzugsgebiet: 134.5 km²

Monat	I	II	III	IV	V	VI	VII	VIII	IX	X	XI	XII
Tag	Tägliche Abflüsse 2008 in m³/s											
1.	2.67	1.92	4.06	4.75	13.0	13.9	5.68	8.50	3.74	2.99	3.12	2.25
2.	2.53	1.93	4.54	4.87	11.0	13.4	7.68	11.0	3.51	2.80	2.90	2.11
3.	2.60	1.82	4.16	4.59	11.8	12.0	6.38	7.58	3.30	5.47	2.79	1.97
4.	2.66	1.89	3.80	4.19	12.5	13.1	8.55	6.93	3.26	4.34	2.69	1.86
5.	2.65	2.00	3.15	4.01	11.9	14.8	6.02	7.03	2.99	3.79	2.66	1.85
6.	2.79	1.97	2.89	3.70	12.4	19.2	5.50	6.03	2.76	4.42	2.50	1.82
7.	2.82	2.13	2.92	3.45	13.5	23.4	10.2	5.91	3.36	6.01	2.47	1.84
8.	2.70	1.86	2.81	3.36	14.3	17.1	8.26	17.4	3.44	5.02	2.45	1.78
9.	2.55	1.89	2.91	4.36	15.1	14.0	6.96	15.4	2.73	4.38	2.30	1.71
10.	2.54	1.86	3.10	6.57	16.2	12.3	5.59	9.77	2.66	4.02	2.27	1.72
11.	2.50	1.85	3.17	8.03	16.5	13.2	5.08	7.77	3.63	3.76	2.22	1.71
12.	2.74	1.85	4.69	8.03	15.4	12.9	8.01	6.73	3.51	3.60	2.39	1.67
13.	2.69	1.86	4.63	5.57	15.2	15.9	10.7	6.68	3.15	3.37	2.61	1.65
14.	2.55	1.85	4.88	5.16	15.4	11.0	23.5	5.70	5.08	3.83	2.47	1.63
15.	2.54	1.64	5.71	5.56	15.9	9.40	15.1	16.0	6.49	3.71	2.37	1.65
16.	2.47	1.58	5.77	4.59	16.2	8.95	9.59	31.7	5.19	3.65	2.28	1.66
17.	2.52	1.76	5.10	4.80	16.4	9.42	10.1	13.5	4.12	5.42	2.59	1.66
18.	2.46	2.15	4.43	5.55	18.7	9.00	8.96	10.1	4.16	3.69	2.08	1.69
19.	2.76	1.71	3.75	7.06	18.0	8.13	7.27	8.09	4.12	3.39	2.11	1.65
20.	2.58	1.68	3.41	7.76	19.1	7.78	13.2	8.12	3.66	3.22	2.13	1.72
21.	2.43	1.69	3.19	7.94	14.3	7.32	28.3	7.01	3.25	3.09	2.87	5.10
22.	2.78	1.83	3.28	19.3	13.6	7.13	16.3	6.21	3.10	3.03	2.35	3.68
23.	2.49	2.14	3.26	16.6	17.1	7.63	27.1	8.49	3.13	2.99	2.12	3.06
24.	2.18	2.33	3.50	12.5	15.4	7.33	17.4	9.46	2.99	2.83	2.13	2.40
25.	2.05	2.67	3.55	17.5	16.1	7.08	13.4	6.15	3.18	2.74	2.05	2.15
26.	1.88	2.62	3.45	12.9	17.1	7.40	16.0	5.34	3.78	2.59	1.93	1.74
27.	2.03	2.71	3.27	11.6	19.7	6.17	13.2	4.90	3.31	2.55	1.86	1.54
28.	2.17	2.67	3.23	12.9	17.2	5.29	10.8	4.48	3.08	2.57	1.90	1.36
29.	2.04	2.76	3.35	17.8	16.3	5.46	12.7	4.28	2.99	2.66	1.88	1.37
30.	1.99		3.75	13.8	15.7	9.63	13.3	4.01	2.98	6.17	1.92	1.29
31.	2.03		4.45		13.3		9.03	3.83		3.31		1.23
	Extremwerte in m³/s											
am	26.	17.	28.	08.	02.	23.	10.	22.	02.	26.	13.	31.
NQ	1.69	0.83	2.11	2.65	8.21	3.93	4.11	3.19	2.27	2.38	1.25	1.21
HQ	3.85	3.44	8.09	24.6	24.9	30.3	46.8	47.4	10.1	17.1	4.59	5.94
am	22.	29.	12.	29.	27.	07.	21.	16.	14.	30.	21.	21.
	Monatsmittel in m³/s(MQ),l/s.km²(Mq) bzw.Monatssummen in mm (h_A)											
MQ	2.46	2.02	3.81	8.30	15.3	11.0	11.6	8.84	3.55	3.72	2.35	1.95
Mq	18.3	15.0	28.3	61.7	114	81.7	86.3	65.8	26.4	27.7	17.4	14.5
h_A	49	38	76	160	305	212	231	176	69	74	45	38

Reihe: 2003-2007 **Mittlere Monatsmittel in m³/s (MQ),l/s.km²(Mq) bzw. -summen in mm (h_A)**

MQ	1.88	1.66	3.27	6.14	8.54	7.75	6.39	6.36	6.17	4.62	3.35	2.31
Mq	14.0	12.3	24.3	45.6	63.5	57.6	47.5	47.3	45.9	34.3	24.9	17.2
h_A	37	31	65	118	170	149	127	127	119	92	65	44

Reihe: 1992-2008 **Mittlere Monatsmittel mit Extremwerten in m³/s**

NQ	0.73	0.70	0.77	1.34	2.65	1.49	1.41	1.14	1.54	1.54	1.25	0.73
NQ_T	1.07	0.86	0.83	1.61	4.56	2.24	1.78	1.41	2.05	1.87	1.56	1.12
MNQ_T	1.47	1.49	1.86	3.58	7.35	5.92	4.26	3.82	4.02	3.10	2.60	1.82
NMQ	1.36	1.06	1.83	4.10	5.84	4.38	3.82	2.44	3.49	2.64	1.91	1.57
MQ	1.93	1.84	3.68	6.61	11.1	9.19	7.92	6.56	6.08	4.60	3.57	2.53
HMQ	2.46	3.01	5.60	9.11	19.1	14.6	11.8	10.0	10.8	9.00	6.34	3.72
MHQ	4.93	3.66	11.8	19.6	25.1	33.9	43.6	37.5	22.5	16.8	10.1	4.95
HQ	13.7	9.91	24.4	36.4	45.5	51.1	67.4	63.3	34.4	47.0	31.4	8.57

Jahreswerte in m³/s (Q),l/s.km²(Mq), mm (h_J)

	Berichtsjahr			Reihe: 2003 - 2007			Reihe: 1992 - 2008		
NQ	0.83	17.02.		0.70	09.02.2006		0.70	09.02.2006	
NQ_T	1.23	31.12.					0.83	14.03.1996	
$MJNQ_T$							1.28		
NJMQ							3.88		2003
MQ,Mq,h_A	6.26	46.6	1473	4.89	36.3	1149	5.48	40.7	1289
HJMQ							6.48		1999
MJHQ							47.8		
HQ	47.4	16.08.		55.7	11.07.2005		67.4	17.07.2002	

NNQ seit 1971: 0.46 15.11.1983 **HHQ seit** 1971: 80.7 06.08.1985

Berichtsjahr(J) Überschreitungsdauer der Abflüsse in Tagen Reihe(R): 2003-2007

m³/s	Tage(J)	Tage(R)	m³/s	Tage(J)	Tage(R)	m³/s	Tage(J)	Tage(R)	m³/s	Tage(J)	Tage(R)
10000			500			20.0	5	0.8	1.00	366	365.2
8000			350			16.0	29	3.8	0.80		
6000			250			12.0	66	16.4	0.60		
4000			180			9.00	85	40.0	0.40		
3000			140			7.00	113	75.6	0.30		
2000			100			5.00	149	143.4	0.20		
1600			80.0			3.50	197	204.4	0.10		
1200			60.0			2.50	281	259.2	0.06		
900			40.0			1.80	341	307.4	0.03		
700			30.0	1	0.4	1.40	362	350.2	0.00		

durch Kraftwerksbetrieb beeinflusst
Im Dez durch Eis beeinflusst
Im Jän,Apr,Mai,Jun,Jul,Aug,Sep,Nov,Dez n.erg.Wasserständen erm.

Nr. 126 Bruckhäusl
Brixentaler Ache

Mst.Nr. 201863 Art: Schreibpegel Einzugsgebiet: 322.3 km²

Monat	I	II	III	IV	V	VI	VII	VIII	IX	X	XI	XII
Tag	Tägliche Abflüsse 2008 in m³/s											
1.	5.45	4.63	10.0	9.42	22.0	23.1	11.4	13.8	8.18	5.92	6.63	6.49
2.	4.90	4.71	11.4	11.2	18.9	22.6	14.1	17.6	7.72	5.73	6.19	6.20
3.	5.23	4.21	10.3	12.3	19.7	20.2	12.1	12.9	7.43	13.7	5.88	5.62
4.	5.47	4.40	9.56	10.8	20.8	22.1	15.2	12.1	7.34	11.0	5.82	5.08
5.	5.28	4.83	7.76	9.97	19.9	24.1	11.5	12.3	6.87	8.91	5.63	5.07
6.	5.71	4.61	6.52	9.56	20.2	30.7	10.5	11.1	6.51	9.40	5.57	4.95
7.	5.68	5.75	6.56	9.07	21.8	38.0	16.5	10.7	7.26	12.4	5.43	5.06
8.	5.46	4.69	6.31	8.42	22.7	28.0	14.3	26.4	7.77	10.3	5.32	4.89
9.	5.16	4.38	6.21	9.50	23.8	23.9	12.4	25.4	6.47	8.81	5.23	4.56
10.	5.07	4.31	6.39	13.0	25.3	20.9	10.6	16.5	6.26	8.13	5.16	4.57
11.	5.01	4.17	6.97	16.4	25.7	21.9	9.91	13.5	7.56	7.56	5.07	4.61
12.	5.47	4.00	9.13	17.4	24.4	22.1	13.6	12.1	7.93	7.15	5.41	4.49
13.	5.32	4.00	10.1	12.4	24.0	26.2	17.3	12.0	7.09	6.84	6.42	4.43
14.	5.07	3.92	10.7	11.5	24.2	19.3	36.7	10.7	9.57	7.75	5.66	4.44
15.	5.03	3.87	12.2	12.2	24.9	16.7	25.4	23.5	12.3	7.36	5.41	4.54
16.	5.10	3.68	12.9	10.7	25.3	16.2	16.7	51.9	10.6	7.22	5.27	4.56
17.	5.89	3.25	11.9	10.1	25.5	16.6	17.1	23.0	9.01	12.2	6.24	4.57
18.	5.55	3.62	10.4	10.7	28.2	16.3	15.9	18.5	8.59	8.17	5.14	4.69
19.	6.14	3.65	8.78	13.0	28.4	14.9	13.5	15.2	8.68	7.36	5.06	4.70
20.	5.87	3.71	8.04	14.0	29.1	14.4	20.6	15.2	7.81	6.95	5.00	5.00
21.	5.42	3.83	7.54	14.3	23.1	13.8	44.4	13.7	7.07	6.61	8.18	17.2
22.	6.75	4.16	7.49	31.0	21.5	13.5	25.0	12.5	6.72	6.38	7.04	13.5
23.	5.36	4.93	7.11	28.5	26.5	14.0	41.6	14.8	6.61	6.52	5.91	11.6
24.	4.84	5.32	6.86	21.7	24.1	14.0	27.4	17.8	6.34	6.19	5.72	8.89
25.	4.89	6.09	6.49	29.0	25.2	13.0	21.4	11.7	6.79	5.95	5.55	7.88
26.	4.59	6.00	6.51	22.5	26.4	14.3	24.9	10.5	8.42	5.74	5.06	6.38
27.	5.03	6.36	6.62	20.3	30.2	12.3	20.6	9.90	6.96	5.58	4.80	5.34
28.	5.40	6.09	7.49	21.7	28.2	11.0	16.8	9.37	6.41	5.52	4.93	4.71
29.	4.97	6.30	7.64	29.0	27.0	10.4	18.2	8.94	6.19	5.77	5.00	4.84
30.	4.84		7.82	23.1	25.9	17.9	22.2	8.54	6.06	13.4	5.20	4.77
31.	4.92		8.70		22.5		14.7	8.25		7.43		4.65
	Extremwerte in m³/s											
am	02.	17.	01.	18.	02.	23.	10.	31.	05.	02.	06.	11.
NQ	1.06	1.95	2.73	6.36	15.2	8.92	8.44	7.51	1.75	3.39	1.73	2.60
HQ	10.8	7.75	17.7	38.9	37.9	48.6	74.3	76.6	17.0	34.4	14.5	21.4
am	22.	29.	01.	29.	27.	07.	21.	16.	14.	30.	21.	21.
	Monatsmittel in m³/s(MQ),l/s.km²(Mq) bzw.Monatssummen in mm (h_A)											
MQ	5.32	4.60	8.46	15.8	24.4	19.1	19.1	15.5	7.62	8.00	5.63	6.07
Mq	16.5	14.3	26.3	48.9	75.6	59.2	59.3	48.1	23.6	24.8	17.5	18.8
h_A	44	36	70	127	202	153	159	129	61	66	45	49

Reihe: 2003-2007 **Mittlere Monatsmittel in m³/s (MQ),l/s.km²(Mq) bzw. -summen in mm (h_A)**

MQ	4.60	3.95	8.97	15.0	18.3	15.9	14.4	14.3	13.0	9.51	7.32	5.13
Mq	14.3	12.2	27.8	46.5	56.8	49.4	44.5	44.3	40.4	29.5	22.7	15.9
h_A	38	31	75	120	152	128	119	119	105	79	59	41

Reihe: 1951-2008 **Mittlere Monatsmittel mit Extremwerten in m³/s**

NQ	0.06	.046	.039	1.83	5.13	2.14	0.39	0.08	0.10	.049	0.05	0.07
NQ_T	0.90	1.18	1.80	2.16	6.10	5.95	3.77	3.30	3.23	2.40	1.98	1.26
MNQ_T	3.31	3.37	4.38	7.84	12.5	12.1	8.85	7.37	6.41	5.13	4.66	3.79
NMQ	1.58	2.18	3.37	6.23	11.5	10.2	7.68	5.97	5.50	3.81	3.44	1.71
MQ	4.37	4.62	8.10	13.7	19.8	19.4	16.5	13.6	10.4	7.94	6.51	5.48
HMQ	7.72	7.75	15.5	23.5	39.3	38.2	35.1	24.0	25.1	18.4	13.2	10.3
MHQ	9.53	10.6	22.7	32.7	49.2	62.2	77.2	66.1	37.6	24.6	16.7	14.8
HQ	27.8	84.4	62.6	83.0	121	180	240	212	95.0	92.6	72.8	75.1

Jahreswerte in m³/s (Q),l/s.km²(Mq), mm (h_J)

	Berichtsjahr			Reihe: 2003 - 2007			Reihe: 1951 - 2008		
NQ	1.06	02.01.		0.08	18.01.2005		.039	13.03.1996	
NQ_T	3.25	17.02.					0.90	13.01.1960	
$MJNQ_T$							2.86		
NJMQ							7.84		1971
MQ,Mq,h_A	11.7	36.2	1144	10.9	33.8	1068	10.9	33.8	1069
HJMQ							15.3		1970
MJHQ							96.7		
HQ	76.6	16.08.		212	23.08.2005		240	29.07.1969	

NNQ seit 1951: .039 13.03.1996 **HHQ seit** 1951: 240 29.07.1969

Berichtsjahr(J) Überschreitungsdauer der Abflüsse in Tagen Reihe(R): 2003-2007

m³/s	Tage(J)	Tage(R)	m³/s	Tage(J)	Tage(R)	m³/s	Tage(J)	Tage(R)	m³/s	Tage(J)	Tage(R)
10000			500			20.0	66	41.8	1.00		
8000			350			16.0	88	71.2	0.80		
6000			250			12.0	133	117.6	0.60		
4000			180			9.00	174	170.2	0.40		
3000			140			7.00	217	220.4	0.30		
2000			100		0.4	5.00	318	277.6	0.20		
1600			80.0		0.4	3.50	365	346.2	0.10		
1200			60.0		0.6	2.50	366	365.2	0.06		
900			40.0	3	3.4	1.80			0.03		
700			30.0	8	10.6	1.40			0.00		

durch Kraftwerksbetrieb beeinflusst
Im Nov nach ergänzten Wasserständen ermittelt

Abflüsse

Nr. 127 Kirchbichl - Bichlwang
Inn

Mst.Nr. 201889 Art: Schreibpegel Einzugsgebiet: 9310.0 km²

Zuleitungen aus: 248.7 km² Ableitungen aus: 163.8 km² E(wirksam): 9394.9 km²

Monat	I	II	III	IV	V	VI	VII	VIII	IX	X	XI	XII
Tag	Tägliche Abflüsse 2008 in m³/s											
1.	93.6	143	154	184	262	755	628	511	355	223	174	141
2.	111	119	141	182	218	758	639	531	383	204	144	161
3.	120	105	142	215	228	800	596	472	358	229	172	182
4.	124	110	158	189	246	883	572	477	356	199	190	181
5.	114	135	164	157	286	809	494	446	333	152	192	164
6.	105	145	163	147	315	807	454	432	306	216	197	152
7.	113	157	168	173	349	975	607	480	306	260	203	127
8.	133	145	161	180	372	815	781	575	345	244	183	139
9.	140	126	140	183	388	736	583	605	324	243	153	174
10.	141	106	128	198	417	704	546	453	332	225	149	176
11.	142	126	151	192	418	732	508	453	349	165	183	190
12.	115	143	142	206	400	680	493	474	328	144	180	177
13.	104	142	149	153	430	658	605	477	290	170	199	135
14.	119	142	152	139	466	558	1085	481	335	212	173	107
15.	136	142	171	193	476	461	934	579	409	195	148	129
16.	129	113	141	177	493	490	741	788	364	216	132	163
17.	159	114	143	181	481	476	673	541	319	206	144	169
18.	137	123	156	174	491	495	629	513	307	163	169	147
19.	116	153	160	173	540	493	521	498	286	135	167	122
20.	98.5	162	152	167	507	526	504	490	245	158	150	120
21.	106	145	137	169	477	525	756	489	198	175	177	218
22.	148	116	141	248	454	561	623	479	244	198	159	200
23.	131	110	124	280	511	675	655	463	312	190	139	178
24.	128	100	125	230	483	723	590	397	277	164	160	151
25.	129	112	145	263	486	689	537	400	224	147	202	126
26.	109	126	161	224	571	761	495	399	209	124	207	114
27.	105	127	161	190	652	731	489	382	187	158	169	112
28.	113	146	173	230	832	597	502	362	168	177	142	112
29.	164	151	127	322	1043	543	525	350	208	194	160	118
30.	160		126	283	1148	686	566	320	214	286	132	130
31.	151		150		1011		558	290		214		126
	Extremwerte in m³/s											
am	01.	11.	10.	14.	13.	17.	06.	31.	29.	26.	30.	15.
NQ	78.0	74.8	71.4	120	174	415	410	234	131	103	107	87.4
HQ	199	200	228	366	1250	1070	1270	916	469	344	281	274
am	30.	13.	08.	29.	30.	07.	14.	16.	15.	30.	26.	21.
	Monatsmittel in m³/s(MQ),l/s.km²(Mq) bzw.Monatssummen in mm (h_A)											
MQ	126	131	149	200	498	670	609	471	296	193	168	150
Mq	13.4	13.9	15.8	21.3	53.1	71.3	64.8	50.2	31.5	20.5	17.9	15.9
h_A	36	35	42	55	142	185	174	134	82	55	46	41

Reihe: 2003-2007 **Mittlere Monatsmittel in m³/s (MQ),l/s.km²(Mq) bzw. -summen in mm (h_A)**

MQ	133	139	154	207	381	508	451	392	287	213	165	132
Mq	14.2	14.8	16.4	22.0	40.6	54.1	48.0	41.7	30.5	22.7	17.5	14.1
h_A	38	37	44	57	109	140	129	112	79	61	45	36

Reihe: 1971-2008 **Mittlere Monatsmittel mit Extremwerten in m³/s**

NQ	47.2	43.7	7.42	4.87	100	126	91.5	115	65.0	14.6	14.6	34.5
NQ_T	78.2	81.2	77.9	101	122	243	259	199	131	105	99.6	80.9
MNQ_T	107	107	113	142	246	381	406	310	216	163	135	110
NMQ	106	100	104	131	207	378	327	267	198	133	118	108
MQ	140	142	162	209	415	570	556	439	309	228	178	149
HMQ	181	176	236	363	758	802	885	647	390	371	303	210
MHQ	230	231	283	373	749	968	981	872	546	424	305	265
HQ	411	603	644	696	1418	1767	1855	2454	1076	862	742	701

Jahreswerte in m³/s (Q),l/s.km²(Mq), mm (h_A)

	Berichtsjahr			Reihe: 2003 - 2007			Reihe: 1971 - 2008		
NQ	71.4	10.03.		7.42	10.03.2006		4.87	08.04.1996	
NQ_T	93.6	01.01.					77.9	14.03.2005	
$MJNQ_T$							97.9		
NJMQ							217		1972
MQ,Mq,h_A	306	32.5	1029	263	28.0	886	292	31.1	983
HJMQ							374		1999
MJHQ							1172		
HQ	1270	14.07.		2454	23.08.2005		2454	23.08.2005	

NNQ seit 1951: 4.87 08.04.1996 **HHQ seit** 1951: 2454 23.08.2005

Berichtsjahr(J) Überschreitungsdauer der Abflüsse in Tagen Reihe(R): 2003-2007

m³/s	Tage(J)	Tage(R)	m³/s	Tage(J)	Tage(R)	m³/s	Tage(J)	Tage(R)	m³/s	Tage(J)	Tage(R)
10000			500	68	30.0	20.0			1.00		
8000			350	120	93.4	16.0			0.80		
6000			250	147	148.2	12.0			0.60		
4000			180	205	217.8	9.00			0.40		
3000			140	301	292.0	7.00			0.30		
2000			100	364	349.0	5.00			0.20		
1600		0.2	80.0	366	364.6	3.50			0.10		
1200		0.4	60.0		365.2	2.50			0.06		
900	6	1.0	40.0			1.80			0.03		
700	24	6.0	30.0			1.40			0.00		

ausgewertet nach Erhebungen der Tiroler Wasserkraftwerke-AG
siehe Tabelle Überleitungen u. Speicherungen d. Berichtsjahrs
durch Kraftwerksbetrieb beeinflusst
Abfluss: Turbinendurchfluss + Überwasser in der Innschleife

Nr. 129 Söll
Stampfangerbach

Mst.Nr. 202135 Art: Schreibpegel Einzugsgebiet: 20.9 km²

Monat	I	II	III	IV	V	VI	VII	VIII	IX	X	XI	XII
Tag	Tägliche Abflüsse 2008 in m³/s											
1.	0.33	0.31	0.81	0.62	1.39	0.40	0.28	0.41	0.36	0.27	0.23	0.25
2.	0.31	0.29	0.84	0.75	1.26	0.42	0.28	0.61	0.31	0.29	0.22	0.21
3.	0.30	0.28	0.79	0.87	1.35	0.37	0.29	0.41	0.30	0.77	0.20	0.17
4.	0.32	0.29	0.71	0.70	1.32	0.39	0.36	0.39	0.29	0.60	0.19	0.16
5.	0.33	0.31	0.57	0.67	1.17	0.45	0.28	0.40	0.28	0.48	0.19	0.15
6.	0.36	0.31	0.50	0.66	1.17	0.48	0.27	0.36	0.27	0.53	0.19	0.15
7.	0.37	0.45	0.48	0.66	1.17	1.03	0.52	0.38	0.28	0.62	0.19	0.15
8.	0.35	0.30	0.47	0.61	1.15	0.61	0.43	0.76	0.30	0.48	0.18	0.14
9.	0.33	0.27	0.44	0.61	1.16	0.49	0.35	1.01	0.25	0.40	0.18	0.13
10.	0.31	0.28	0.43	0.83	1.17	0.42	0.28	0.59	0.23	0.38	0.17	0.13
11.	0.30	0.27	0.49	1.07	1.14	0.46	0.26	0.48	0.47	0.37	0.18	0.13
12.	0.32	0.27	0.61	1.01	1.05	0.58	0.40	0.43	0.38	0.36	0.20	0.13
13.	0.32	0.25	0.64	0.75	0.99	0.74	0.63	0.44	0.30	0.35	0.28	0.13
14.	0.30	0.24	0.77	0.76	0.99	0.52	0.80	0.35	0.49	0.38	0.23	0.13
15.	0.31	0.23	0.83	0.81	0.96	0.46	0.61	1.05	0.69	0.33	0.21	0.14
16.	0.31	0.22	0.90	0.75	0.93	0.45	0.40	2.02	0.59	0.39	0.21	0.14
17.	0.35	0.22	0.84	0.72	0.84	0.52	0.52	0.98	0.48	0.44	0.28	0.14
18.	0.34	0.22	0.71	0.75	1.09	0.48	0.45	0.73	0.43	0.34	0.17	0.14
19.	0.37	0.22	0.66	0.93	1.12	0.39	0.36	0.59	0.37	0.32	0.14	0.15
20.	0.37	0.21	0.59	1.07	1.06	0.34	0.86	0.59	0.33	0.30	0.18	0.18
21.	0.34	0.22	0.58	1.04	0.86	0.32	1.45	0.50	0.30	0.27	0.60	1.44
22.	0.48	0.27	0.55	2.34	0.74	0.31	0.83	0.46	0.28	0.26	0.38	0.97
23.	0.39	0.31	0.53	1.99	1.02	0.51	1.77	0.62	0.28	0.26	0.24	0.74
24.	0.35	0.32	0.51	1.52	0.74	0.37	1.04	0.65	0.27	0.25	0.21	0.54
25.	0.33	0.36	0.50	1.81	0.70	0.47	0.78	0.48	0.30	0.25	0.20	0.44
26.	0.32	0.37	0.49	1.49	0.63	0.70	0.67	0.43	0.38	0.25	0.18	0.34
27.	0.38	0.42	0.53	1.38	0.60	0.40	0.63	0.40	0.31	0.24	0.16	0.29
28.	0.37	0.40	0.54	1.40	0.53	0.33	0.49	0.38	0.29	0.23	0.15	0.24
29.	0.33	0.46	0.51	1.72	0.50	0.29	0.54	0.36	0.28	0.23	0.15	0.23
30.	0.33		0.52	1.53	0.46	0.33	0.58	0.34	0.27	0.50	0.15	0.22
31.	0.32		0.58		0.42		0.44	0.31		0.26		0.21
	Extremwerte in m³/s											
am	02.	17.	10.	02.	31.	30.	12.	07.	11.	28.	20.	09.
NQ	0.28	0.21	0.42	0.59	0.40	0.28	0.25	0.31	0.21	0.22	0.14	0.13
HQ	0.95	0.68	1.29	3.77	1.58	2.79	3.27	3.70	2.08	1.36	1.36	1.72
am	22.	07.	01.	22.	01.	26.	21.	16.	11.	03.	21.	21.
	Monatsmittel in m³/s(MQ),l/s.km²(Mq) bzw.Monatssummen in mm (h_A)											
MQ	0.34	0.30	0.61	1.06	0.96	0.47	0.58	0.58	0.35	0.37	0.21	0.28
Mq	16.3	14.1	29.2	50.7	45.8	22.4	27.5	27.7	16.5	17.6	10.3	13.5
h_A	44	35	78	131	123	58	74	74	43	47	27	35

Reihe: 2003-2007 **Mittlere Monatsmittel in m³/s (MQ),l/s.km²(Mq) bzw. -summen in mm (h_A)**

MQ	0.22	0.21	0.57	1.09	0.66	0.49	0.59	0.60	0.66	0.44	0.37	0.24
Mq	10.6	10.1	27.1	52.3	31.8	23.3	28.2	28.6	31.7	21.0	17.6	11.7
h_A	28	25	73	135	85	60	76	76	82	56	46	30

Reihe: 1987-2008 **Mittlere Monatsmittel mit Extremwerten in m³/s**

NQ	0.11	0.12	0.13	0.23	0.19	0.14	0.14	0.09	0.07	0.10	0.13	0.12
NQ_T	0.12	0.12	0.14	0.24	0.20	0.17	0.16	0.14	0.11	0.11	0.14	0.13
MNQ_T	0.19	0.20	0.31	0.64	0.45	0.36	0.34	0.33	0.30	0.27	0.26	0.23
NMQ	0.13	0.14	0.28	0.28	0.33	0.25	0.26	0.18	0.27	0.21	0.18	0.16
MQ	0.26	0.28	0.63	1.10	0.85	0.62	0.66	0.61	0.55	0.41	0.38	0.36
HMQ	0.39	0.56	1.17	2.02	1.95	1.21	1.41	1.21	1.62	0.90	0.74	0.59
MHQ	0.63	0.76	2.17	3.14	3.61	4.39	5.84	6.18	3.93	1.93	1.27	1.72
HQ	1.20	5.12	5.64	8.23	12.1	12.5	19.7	17.8	7.97	6.29	5.88	10.5

Jahreswerte in m³/s (Q),l/s.km²(Mq), mm (h_A)

	Berichtsjahr			Reihe: 2003 - 2007			Reihe: 1987 - 2008		
NQ	0.13	09.12.		0.07	11.09.2003		0.07	11.09.2003	
NQ_T	0.13	10.12.					0.11	08.09.2003	
$MJNQ_T$							0.15		
NJMQ							0.37		2003
MQ,Mq,h_A	0.51	24.3	770	0.51	24.5	776	0.56	26.7	845
HJMQ							0.72		1999
MJHQ							9.38		
HQ	3.77	22.04.		15.9	23.08.2005		19.7	22.07.1998	

NNQ seit 1986: 0.07 11.09.2003 **HHQ seit** 1986: 19.7 22.07.1998

Berichtsjahr(J) Überschreitungsdauer der Abflüsse in Tagen Reihe(R): 2003-2007

m³/s	Tage(J)	Tage(R)	m³/s	Tage(J)	Tage(R)	m³/s	Tage(J)	Tage(R)	m³/s	Tage(J)	Tage(R)
10000			500			20.0			1.00	37	37.2
8000			350			16.0			0.80	57	56.4
6000			250			12.0			0.60	101	93.2
4000			180			9.00			0.40	182	162.8
3000			140			7.00		0.2	0.30	264	216.8
2000			100			5.00		0.8	0.20	332	288.2
1600			80.0			3.50		1.6	0.10	366	365.2
1200			60.0			2.50		3.8	0.06		
900			40.0			1.80	4	10.6	0.03		
700			30.0			1.40	12	18.4	0.00		

Im Jän,Feb,Mrz,Apr,Mai,Jun,Jul,Aug,Sep,Okt,Nov,Dez n.erg.W.erm.

Abflüsse

Nr. 130 Kaiserwerk
Weißache

Mst.Nr. 201897 Art: Schreibpegel Einzugsgebiet: 94.0 km²

Ableitungen aus: **2.3km²** **E(wirksam):** **91.7km²**

Monat	I	II	III	IV	V	VI	VII	VIII	IX	X	XI	XII
Tag	Tägliche Abflüsse 2008 in m³/s											
1.	1.12	1.38	3.77	2.78	4.85	1.12	0.94	1.68	1.56	1.12	0.95	1.67
2.	1.02	1.35	4.00	3.46	4.28	1.18	0.89	3.31	1.35	1.08	0.88	1.64
3.	0.99	1.19	3.73	4.47	4.35	1.11	0.89	1.90	1.31	3.55	0.82	1.32
4.	1.08	1.20	3.18	3.78	4.27	1.14	1.37	1.64	1.26	3.53	0.78	1.17
5.	1.03	1.38	2.37	3.46	3.82	1.23	0.84	1.64	1.20	2.58	0.77	1.08
6.	1.33	1.32	1.85	3.28	3.70	1.37	0.74	1.43	1.13	2.41	0.77	1.04
7.	1.48	2.26	1.75	3.01	3.63	3.69	2.07	1.41	1.22	2.60	0.77	1.06
8.	1.44	1.56	1.63	2.65	3.50	2.22	1.69	3.30	1.33	1.85	0.78	1.00
9.	1.23	1.35	1.54	2.91	3.46	1.72	1.28	4.59	1.13	1.54	0.76	0.91
10.	1.18	1.29	1.56	4.10	3.48	1.34	0.92	2.87	1.06	1.39	0.74	0.90
11.	1.11	1.20	1.83	4.97	3.31	1.44	0.81	2.09	1.75	1.32	0.74	0.90
12.	1.24	1.13	2.57	4.74	3.08	2.13	1.54	1.79	1.87	1.23	0.82	0.85
13.	1.19	1.08	3.04	3.55	2.89	2.72	2.07	1.85	1.26	1.18	1.24	0.83
14.	1.15	1.06	3.56	3.34	2.75	1.83	3.20	1.52	1.98	1.29	0.97	0.84
15.	1.10	1.03	4.47	3.64	2.70	1.44	2.98	3.78	3.14	1.11	0.88	0.87
16.	1.10	0.94	4.52	3.26	2.62	1.38	1.74	11.3	2.67	1.22	0.84	0.93
17.	1.33	0.83	4.64	3.02	2.38	1.65	1.96	5.63	1.97	1.82	1.47	0.99
18.	1.33	0.86	3.79	3.23	3.16	1.55	1.89	3.96	1.69	1.14	0.98	0.96
19.	1.67	0.87	2.97	3.88	3.22	1.23	1.38	3.12	1.51	1.04	0.79	1.00
20.	1.61	0.88	2.55	4.24	3.11	1.07	2.98	3.05	1.37	0.99	0.78	1.16
21.	1.41	0.94	2.32	4.06	2.61	0.99	6.01	2.55	1.25	0.95	3.26	11.2
22.	2.13	1.18	2.19	11.4	2.10	0.89	4.15	2.21	1.20	0.92	2.51	8.89
23.	1.85	1.45	1.98	10.5	3.10	1.93	9.98	2.67	1.15	0.89	1.51	6.80
24.	1.53	1.68	1.81	7.16	2.17	1.52	5.69	3.31	1.12	0.84	1.30	4.90
25.	1.46	1.95	1.68	9.06	1.97	1.38	4.07	2.29	1.24	0.83	1.16	3.94
26.	1.36	1.98	1.64	7.03	1.81	2.87	3.26	1.94	1.80	0.81	0.99	3.06
27.	1.76	2.37	1.72	5.68	1.72	1.56	2.83	1.79	1.24	0.81	0.91	2.50
28.	1.86	2.21	2.12	5.25	1.50	1.22	2.28	1.71	1.12	0.77	0.91	2.07
29.	1.61	2.28	2.25	6.50	1.41	1.01	2.19	1.60	1.10	0.79	0.95	1.88
30.	1.52		2.35	5.42	1.34	1.28	2.41	1.55	1.07	2.06	0.96	1.77
31.	1.48		2.60		1.23		1.82	1.38		1.11		1.69
	Extremwerte in m³/s											
am	10.	17.	09.	08.	30.	02.	06.	14.	10.	28.	05.	13.
NQ	0.52	0.71	1.47	1.88	1.04	0.68	0.71	0.98	1.02	0.75	0.67	0.81
HQ	4.34	2.98	5.73	14.0	5.37	8.37	13.1	20.3	6.74	6.74	7.52	16.6
am	22.	07.	01.	22.	01.	26.	23.	16.	11.	03.	21.	21.
	Monatsmittel in m³/s(MQ),l/s.km²(Mq) bzw.Monatssummen in mm (h_A)											
MQ	1.38	1.39	2.64	4.79	2.89	1.57	2.48	2.74	1.47	1.44	1.07	2.25
Mq	15.0	15.1	28.8	52.3	31.5	17.2	27.0	29.9	16.0	15.7	11.6	24.6
h_A	40	38	77	135	84	44	72	80	42	42	30	64

Reihe: 2003-2007 **Mittlere Monatsmittel in m³/s (MQ),l/s.km²(Mq) bzw. -summen in mm (h_A)**

MQ	1.24	1.18	3.06	4.11	2.72	2.33	2.61	3.01	2.84	1.95	1.79	1.18
Mq	13.5	12.9	33.3	44.8	29.6	25.4	28.4	32.8	31.0	21.3	19.5	12.9
h_A	36	32	89	116	79	66	76	88	80	57	51	33

Reihe: 1982-2008 **Mittlere Monatsmittel mit Extremwerten in m³/s**

NQ	0.45	0.52	0.61	0.64	0.59	0.68	0.39	0.64	0.53	0.50	0.36	0.37
NQ_T	0.50	0.58	0.74	0.72	0.66	0.89	0.74	0.67	0.67	0.50	0.54	0.40
MNQ_T	1.03	1.11	1.53	2.71	1.81	1.52	1.37	1.39	1.42	1.12	1.09	1.12
NMQ	0.72	0.76	1.38	0.86	1.55	1.35	1.16	0.91	1.19	0.68	0.80	0.77
MQ	1.49	1.63	3.10	4.47	3.20	2.73	2.82	2.92	2.45	1.73	1.65	1.71
HMQ	3.37	2.97	6.21	7.97	7.63	7.25	5.35	6.20	6.13	3.87	3.35	3.29
MHQ	4.01	5.07	9.52	10.6	10.5	15.1	17.3	23.2	11.2	6.69	5.34	8.58
HQ	11.0	27.6	22.2	18.9	46.4	51.5	48.1	97.2	25.2	25.1	22.2	51.4

Jahreswerte in m³/s (Q),l/s.km²(Mq), mm (h_A)

	Berichtsjahr			Reihe: 2003 - 2007			Reihe: 1982 - 2008		
NQ	0.52	10.01.		0.39	28.07.2006		0.36	23.11.1983	
NQ_T	0.74	06.07.					0.40	17.12.1991	
$MJNQ_T$							0.76		
NJMQ							1.73		2003
MQ,Mq,h_A	2.18	23.8	752	2.33	25.4	804	2.49	27.2	860
HJMQ							3.31		1995
MJHQ							33.9		
HQ	20.3	16.08.		97.2	23.08.2005		97.2	23.08.2005	

NNQ seit 1982: 0.36 23.11.1983 **HHQ seit** 1982: 97.2 23.08.2005

Berichtsjahr(J) Überschreitungsdauer der Abflüsse in Tagen Reihe(R): 2003-2007

m³/s	Tage(J)	Tage(R)	m³/s	Tage(J)	Tage(R)	m³/s	Tage(J)	Tage(R)	m³/s	Tage(J)	Tage(R)
10000			500			20.0		0.4	1.00	307	289.8
8000			350			16.0		1.4	0.80	353	336.0
6000			250			12.0		2.4	0.60	366	365.2
4000			180			9.00	6	6.6	0.40		
3000			140			7.00	9	12.0	0.30		
2000			100			5.00	17	30.4	0.20		
1600			80.0			3.50	53	58.2	0.10		
1200			60.0			2.50	106	106.4	0.06		
900			40.0		0.2	1.80	158	167.6	0.03		
700			30.0		0.2	1.40	214	220.4	0.00		

siehe Tabelle Überleitungen u. Speicherungen d. Berichtsjahrs
durch Kraftwerksbetrieb beeinflusst
Im Jun,Aug,Dez nach ergänzten Wasserständen ermittelt

Nr. 132 Kufstein (ÖBK)
Sparchenbach

Mst.Nr. 230938 Art: Schreibpegel Einzugsgebiet: 34.0 km²

Monat	I	II	III	IV	V	VI	VII	VIII	IX	X	XI	XII
Tag	Tägliche Abflüsse 2008 in m³/s											
1.	0.42	0.53	1.70	1.39	2.06	1.46	1.17	1.15	0.97	0.61	0.44	0.66
2.	0.40	0.53	1.47	1.74	1.78	1.44	1.13	1.58	0.89	0.60	0.42	0.69
3.	0.40	0.47	1.44	2.07	1.68	1.44	1.14	1.19	0.84	1.26	0.40	0.57
4.	0.38	0.48	1.17	1.50	1.65	1.49	1.27	1.07	0.81	1.31	0.39	0.48
5.	0.39	0.52	0.86	1.27	1.53	1.56	1.10	1.02	0.76	1.07	0.40	0.53
6.	0.54	0.51	0.67	1.15	1.48	1.56	1.06	0.98	0.73	0.94	0.37	0.46
7.	0.76	0.78	0.62	1.00	1.55	3.22	1.30	1.14	0.72	1.13	0.36	0.47
8.	0.71	0.61	0.58	0.88	1.51	2.10	1.29	1.92	0.68	0.90	0.35	0.44
9.	0.53	0.52	0.57	1.20	1.52	1.78	1.13	2.64	0.64	0.81	0.35	0.42
10.	0.48	0.48	0.62	2.04	1.58	1.64	1.03	1.68	0.62	0.76	0.34	0.39
11.	0.46	0.45	0.78	2.41	1.51	1.62	0.98	1.25	0.71	0.72	0.34	0.38
12.	0.60	0.41	1.07	2.17	1.40	1.89	1.00	1.10	0.74	0.69	0.34	0.37
13.	0.58	0.40	1.22	1.32	1.38	2.79	1.33	1.14	0.63	0.66	0.43	0.35
14.	0.51	0.38	1.28	1.26	1.35	1.97	3.79	1.01	0.77	0.62	0.41	0.34
15.	0.47	0.39	2.01	1.51	1.33	1.70	2.91	3.55	1.27	0.61	0.36	0.35
16.	0.48	0.36	1.87	1.39	1.32	1.63	1.59	15.1	1.63	0.70	0.34	0.39
17.	0.61	0.33	1.86	1.24	1.28	1.69	1.38	3.82	1.06	0.93	1.16	0.41
18.	0.63	0.33	1.46	1.33	1.54	1.80	1.34	2.26	0.91	0.68	0.61	0.39
19.	0.76	0.32	1.07	1.55	1.96	1.55	1.20	1.96	0.83	0.64	0.50	0.39
20.	0.77	0.33	0.91	1.62	1.79	1.43	1.52	2.05	0.75	0.54	0.43	0.58
21.	0.63	0.30	0.81	1.67	1.60	1.37	3.03	1.56	0.70	0.56	1.06	6.05
22.	0.74	0.51	0.76	8.70	1.35	1.32	2.06	1.49	0.67	0.51	0.98	4.54
23.	0.70	0.58	0.71	6.48	1.82	1.37	6.86	1.63	0.64	0.52	0.67	2.97
24.	0.61	0.68	0.66	3.06	1.46	1.39	3.05	1.97	0.62	0.49	0.58	1.70
25.	0.58	0.83	0.61	3.77	1.37	1.26	2.07	1.44	0.63	0.48	0.53	1.37
26.	0.56	0.80	0.56	3.08	1.34	1.43	1.73	1.30	1.13	0.46	0.47	1.07
27.	0.58	1.08	0.56	2.26	1.36	1.34	1.57	1.17	0.73	0.38	0.44	0.91
28.	0.55	0.90	0.80	2.22	1.44	1.26	1.41	1.18	0.66	0.50	0.43	0.81
29.	0.64	0.93	1.02	2.81	1.46	1.21	1.32	1.08	0.64	0.46	0.44	0.74
30.	0.58		1.21	2.29	1.51	1.22	1.27	1.02	0.62	0.89	0.45	0.69
31.	0.56		1.49		1.51		1.17	0.97		0.50		0.64
	Extremwerte in m³/s											
am	02.	17.	09.	08.	14.	29.	11.	06.	09.	27.	20.	13.
NQ	0.08	.025	0.24	0.51	0.87	0.87	0.61	0.61	0.26	0.08	0.10	.039
HQ	1.36	1.64	2.77	11.5	2.64	5.18	11.2	25.7	2.06	2.40	2.28	11.2
am	22.	27.	01.	22.	19.	07.	14.	16.	16.	03.	17.	21.
	Monatsmittel in m³/s(MQ),l/s.km²(Mq) bzw.Monatssummen in mm (h_A)											
MQ	0.57	0.54	1.05	2.21	1.53	1.63	1.75	2.01	0.80	0.71	0.49	0.99
Mq	16.7	16.0	30.8	65.1	45.0	48.0	51.4	59.2	23.5	20.8	14.5	29.0
h_A	45	40	82	169	120	124	138	159	61	56	38	75

Reihe: 2003-2007 **Mittlere Monatsmittel in m³/s (MQ),l/s.km²(Mq) bzw. -summen in mm (h_A)**

MQ	0.59	0.56	1.52	1.67	1.76	1.83	1.86	2.11	1.68	0.88	0.84	0.58
Mq	17.3	16.6	44.8	49.1	51.6	53.8	54.6	62.1	49.3	25.8	24.7	16.9
h_A	46	42	120	127	138	139	146	166	128	69	64	44

Reihe: 2002-2008 **Mittlere Monatsmittel mit Extremwerten in m³/s**

NQ	.025	.025	0.10	0.26	0.22	0.39	0.17	0.15	0.26	0.08	0.10	.025
NQ_T	0.35	0.30	0.21	0.40	0.37	0.61	0.52	0.47	0.39	0.37	0.34	0.29
MNQ_T	0.40	0.40	0.50	0.85	1.00	1.02	0.97	0.84	0.76	0.53	0.54	0.43
NMQ	0.38	0.46	0.88	0.62	1.06	0.90	0.66	0.53	0.78	0.66	0.43	0.44
MQ	0.62	0.63	1.52	1.76	1.65	1.79	1.81	2.28	1.57	0.97	0.95	0.70
HMQ	0.78	0.95	2.41	2.86	2.38	3.17	4.00	4.67	3.47	1.72	1.92	1.04
MHQ	2.26	1.69	6.23	6.80	7.96	11.5	13.1	22.9	8.73	4.56	3.26	3.12
HQ	3.79	2.45	12.6	14.0	17.1	17.6	37.7	45.7	17.0	10.6	5.91	11.2

Jahreswerte in m³/s (Q),l/s.km²(Mq), mm (h_A)

	Berichtsjahr			Reihe: 2003 - 2007			Reihe: 2002 - 2008		
NQ	.025	17.02.		.025	28.12.2006		.025	28.12.2006	
NQ_T	0.30	21.02.					0.21	09.03.2005	
$MJNQ_T$							0.32		
NJMQ							0.90		2003
MQ,Mq,h_A	1.19	35.1	1109	1.32	38.9	1231	1.36	39.9	1262
HJMQ							1.78		2005
MJHQ							27.9		
HQ	25.7	16.08.		37.7	11.07.2005		45.7	12.08.2002	

NNQ seit 2001: .025 28.12.2006 **HHQ seit** 2001: 45.7 12.08.2002

Berichtsjahr(J) Überschreitungsdauer der Abflüsse in Tagen Reihe(R): 2003-2007

m³/s	Tage(J)	Tage(R)	m³/s	Tage(J)	Tage(R)	m³/s	Tage(J)	Tage(R)	m³/s	Tage(J)	Tage(R)
10000			500			20.0		0.6	1.00	181	158.2
8000			350			16.0		0.8	0.80	207	192.8
6000			250			12.0	1	1.2	0.60	268	252.0
4000			180			9.00	1	2.0	0.40	336	342.6
3000			140			7.00	2	3.2	0.30	366	364.6
2000			100			5.00	5	8.8	0.20		365.2
1600			80.0			3.50	10	17.8	0.10		
1200			60.0			2.50	20	39.4	0.06		
900			40.0			1.80	44	74.4	0.03		
700			30.0			1.40	102	108.4	0.00		

ausgewertet nach Erhebung der GKW-GmbH
durch Kraftwerksbetrieb beeinflusst

Abflüsse

Nr. 134 Thiersee
Thierseebach

Mst.Nr. 202259 Art: Schreibpegel Einzugsgebiet: 6.2 km²

Monat	I	II	III	IV	V	VI	VII	VIII	IX	X	XI	XII
Tag	Tägliche Abflüsse 2008 in m³/s											
1.	0.11	0.13	0.19	0.22	0.17	0.10	0.09	0.11	0.12	0.19	.042	0.17
2.	0.11	0.12	0.33	0.23	0.16	0.09	0.08	0.18	0.10	0.17	.048	0.20
3.	0.10	0.12	0.24	0.87	0.15	0.10	0.08	0.14	0.10	0.34	.039	0.17
4.	0.10	0.12	0.18	0.54	0.14	0.11	0.10	0.12	0.10	0.33	.048	0.15
5.	0.10	0.13	0.15	0.34	0.13	0.11	0.09	0.11	0.09	0.29	0.06	0.13
6.	0.13	0.14	0.15	0.29	0.12	0.11	0.08	0.10	0.09	0.21	.036	0.13
7.	0.20	0.22	0.14	0.27	0.12	0.14	0.14	0.11	0.10	0.13	.034	0.14
8.	0.23	0.21	0.13	0.23	0.11	0.13	0.15	0.18	0.11	0.11	.034	0.14
9.	0.19	0.17	0.13	0.21	0.11	0.11	0.11	0.28	0.09	0.15	.042	0.12
10.	0.16	0.15	0.13	0.19	0.11	0.10	0.09	0.26	0.09	0.14	0.17	0.12
11.	0.13	0.13	0.14	0.18	0.11	0.10	0.09	0.18	0.14	0.13	0.10	0.12
12.	0.14	0.12	0.17	0.17	0.10	0.13	0.12	0.14	0.25	0.12	.036	0.12
13.	0.14	0.11	0.26	0.15	0.10	0.13	0.16	0.14	0.16	0.12	0.07	0.11
14.	0.14	0.11	0.34	0.15	0.10	0.12	0.24	0.12	0.15	0.12	0.11	0.11
15.	0.13	0.10	0.44	0.16	0.10	0.10	0.22	0.39	0.22	0.12	0.11	0.11
16.	0.13	0.10	0.35	0.16	0.10	0.10	0.16	0.65	0.21	0.12	0.11	0.11
17.	0.16	0.10	0.38	0.15	0.10	0.11	0.16	0.25	0.19	0.15	0.14	0.11
18.	0.20	0.10	0.33	0.14	0.13	0.12	0.16	0.15	0.15	0.21	0.14	0.12
19.	0.20	0.10	0.25	0.14	0.14	0.11	0.14	0.15	0.13	0.25	0.13	0.13
20.	0.20	0.10	0.21	0.14	0.12	0.10	0.17	0.16	0.11	0.25	0.12	0.18
21.	0.18	0.10	0.16	0.13	0.12	0.09	0.49	0.14	0.10	0.24	0.23	0.99
22.	0.20	0.11	0.13	0.30	0.11	0.09	0.29	0.13	0.10	0.19	0.38	1.25
23.	0.24	0.12	0.16	0.43	0.14	0.09	0.57	0.16	0.10	0.16	0.24	0.80
24.	0.19	0.12	0.16	0.34	0.12	0.10	0.48	0.16	0.11	0.13	0.19	0.48
25.	0.17	0.12	0.16	0.55	0.11	0.09	0.18	0.14	0.11	0.07	0.16	0.34
26.	0.15	0.12	0.17	0.49	0.10	0.10	0.17	0.12	0.17	.044	0.14	0.26
27.	0.15	0.13	0.16	0.25	0.10	0.11	0.16	0.11	0.14	.038	0.13	0.20
28.	0.16	0.14	0.20	0.06	0.09	0.09	0.14	0.11	0.12	.034	0.11	0.17
29.	0.15	0.14	0.25	0.16	0.09	0.08	0.13	0.11	0.11	.034	0.12	0.14
30.	0.14		0.26	0.18	0.09	0.09	0.12	0.10	0.23	.041	0.12	0.13
31.	0.13		0.27		0.09		0.11	0.10		.040		0.12
	Extremwerte in m³/s											
am	04.	21.	21.	27.	31.	29.	22.	17.	07.	07.	05.	16.
NQ	0.10	0.10	0.08	.017	0.09	0.07	.034	.024	0.09	.019	.012	0.11
HQ	0.27	0.24	0.50	1.20	0.17	0.21	0.87	0.74	0.56	0.43	0.59	1.39
am	22.	07.	02.	03.	01.	01.	23.	15.	01.	08.	10.	22.
	Monatsmittel in m³/s(MQ),l/s.km²(Mq) bzw.Monatssummen in mm (h_A)											
MQ	0.16	0.13	0.22	0.26	0.12	0.10	0.18	0.17	0.13	0.15	0.11	0.24
Mq	25.3	20.5	34.9	42.0	18.7	16.8	28.5	27.6	21.5	24.1	18.5	39.5
h_A	68	51	94	109	50	44	76	74	56	65	48	102

Reihe: 2003-2007	Mittlere Monatsmittel in m³/s (MQ),l/s.km²(Mq) bzw. -summen in mm (h_A)											
MQ	0.13	0.12	0.26	0.22	0.16	0.18	0.23	0.22	0.19	0.16	0.14	0.11
Mq	20.5	20.1	41.9	35.0	25.6	28.6	36.4	35.8	30.6	26.3	22.1	17.9
h_A	55	50	112	91	68	74	98	96	79	70	57	46
Reihe: 1996-2008	**Mittlere Monatsmittel mit Extremwerten in m³/s**											
NQ	.010	.030	.011	.015	.013	.029	.034	.024	0.05	.003	.006	.049
NQ_T	.026	.037	0.06	.043	.051	.049	0.06	0.06	0.06	.008	.010	.050
MNQ_T	0.08	0.09	0.13	0.12	0.10	0.10	0.12	0.11	0.11	.035	.043	0.10
NMQ	0.07	0.07	0.13	0.09	0.11	0.10	0.10	0.08	0.10	0.12	.045	0.07
MQ	0.13	0.16	0.30	0.24	0.17	0.19	0.24	0.21	0.20	0.18	0.16	0.17
HMQ	0.19	0.34	0.55	0.42	0.44	0.33	0.53	0.40	0.41	0.27	0.30	0.29
MHQ	0.39	0.45	0.90	0.73	0.62	0.72	1.06	0.90	0.82	0.69	0.62	0.55
HQ	1.14	1.25	2.07	1.37	2.88	1.83	2.28	2.84	2.74	1.25	1.00	1.39

Jahreswerte in m³/s (Q),l/s.km²(Mq), mm (h_A)	Berichtsjahr			Reihe: 2003 - 2007			Reihe: 1996 - 2008		
NQ	.012	05.11.		.003	23.10.2004		.003	26.10.1998	
NQ_T	.034	28.10.					.008	28.10.1998	
$MJNQ_T$							.026		
NJMQ							0.14		2003
MQ,Mq,h_A	0.16	26.5	839	0.18	28.5	900	0.20	31.8	1004
HJMQ							0.27		1999
MJHQ							1.87		
HQ	1.39	22.12.		2.84	23.08.2005		2.88	21.05.1999	
NNQ seit 1995:	.003	26.10.1998		**HHQ seit** 1995:	2.88	21.05.1999			

Berichtsjahr(J)	Überschreitungsdauer der Abflüsse in Tagen									Reihe(R): 2003-2007		
m³/s	Tage(J)	Tage(R)	m³/s	Tage(J)	Tage(R)	m³/s	Tage(J)	Tage(R)	m³/s	Tage(J)	Tage(R)	
10000			500			20.0			1.00	1	4.2	
8000			350			16.0			0.80	4	6.2	
6000			250			12.0			0.60	5	10.4	
4000			180			9.00			0.40	14	23.0	
3000			140			7.00			0.30	27	39.8	
2000			100			5.00			0.20	72	90.4	
1600			80.0			3.50			0.10	324	248.8	
1200			60.0			2.50			0.06	351	346.8	
900			40.0			1.80		0.8	0.03	366	360.8	
700			30.0			1.40		1.2	0.00		365.2	

durch Seeschleuse beeinflusst
Im Okt,Dez nach ergänzten Wasserständen ermittelt

Nr. 135 Rettenschöß
Walchentaler Bach

Mst.Nr. 201830 Art: Schreibpegel Einzugsgebiet: 3.9 km²

Monat	I	II	III	IV	V	VI	VII	VIII	IX	X	XI	XII
Tag	Tägliche Abflüsse 2008 in m³/s											
1.	0.08	0.11	0.23	0.22	0.17	0.06	0.06	0.11	0.08	0.06	0.06	0.07
2.	0.08	0.11	0.27	0.28	0.15	0.06	0.06	0.15	0.07	0.07	0.06	0.07
3.	0.08	0.10	0.22	0.44	0.14	0.06	0.06	0.10	0.07	0.18	0.06	0.07
4.	0.08	0.10	0.17	0.37	0.13	0.07	0.07	0.09	0.07	0.19	0.06	0.07
5.	0.08	0.10	0.13	0.36	0.12	0.07	0.06	0.09	0.06	0.14	0.06	0.07
6.	0.11	0.11	0.12	0.32	0.11	0.07	0.06	0.08	0.06	0.11	0.06	0.07
7.	0.18	0.14	0.11	0.25	0.11	0.16	0.08	0.15	0.06	0.13	0.06	0.07
8.	0.15	0.13	0.10	0.21	0.10	0.10	0.09	0.24	0.06	0.11	0.05	0.07
9.	0.14	0.12	0.09	0.22	0.10	0.08	0.07	0.21	0.06	0.10	0.05	0.07
10.	0.12	0.11	0.09	0.27	0.10	0.08	0.07	0.16	0.06	0.09	.051	0.07
11.	0.12	0.10	0.10	0.23	0.09	0.07	0.06	0.12	0.08	0.08	.049	0.07
12.	0.13	0.09	0.13	0.21	0.09	0.10	0.06	0.10	0.07	0.08	0.05	0.06
13.	0.14	0.09	0.15	0.18	0.09	0.09	0.08	0.10	0.06	0.08	0.06	0.06
14.	0.13	0.09	0.16	0.15	0.08	0.09	0.18	0.09	0.09	0.07	0.06	0.06
15.	0.13	0.08	0.37	0.21	0.08	0.08	0.18	0.19	0.13	0.07	0.06	0.07
16.	0.12	0.08	0.24	0.26	0.07	0.08	0.11	0.81	0.15	0.07	0.06	0.07
17.	0.13	0.07	0.29	0.22	0.08	0.08	0.10	0.32	0.07	0.09	0.28	0.07
18.	0.16	0.07	0.26	0.18	0.08	0.08	0.10	0.20	0.07	0.08	0.13	0.07
19.	0.17	0.07	0.20	0.16	0.08	0.07	0.09	0.15	0.06	0.07	0.10	0.07
20.	0.17	0.07	0.16	0.14	0.08	0.07	0.10	0.15	0.06	0.07	0.09	0.14
21.	0.15	0.08	0.15	0.13	0.08	0.06	0.17	0.13	0.06	0.07	0.15	1.35
22.	0.15	0.08	0.14	1.24	0.08	0.06	0.27	0.12	0.06	0.06	0.16	1.14
23.	0.15	0.11	0.13	1.14	0.09	0.06	0.95	0.21	0.06	0.06	0.12	0.77
24.	0.13	0.14	0.12	0.48	0.08	0.07	0.35	0.18	0.06	0.06	0.10	0.41
25.	0.12	0.15	0.12	0.50	0.07	0.07	0.21	0.14	0.07	0.06	0.10	0.28
26.	0.11	0.15	0.11	0.48	0.07	0.07	0.15	0.12	0.09	0.06	0.09	0.21
27.	0.11	0.18	0.11	0.32	0.07	0.07	0.13	0.11	0.07	0.06	0.08	0.16
28.	0.12	0.16	0.15	0.24	0.07	0.06	0.11	0.10	0.07	0.06	0.08	0.13
29.	0.12	0.17	0.24	0.22	0.07	0.06	0.10	0.09	0.06	0.06	0.08	0.11
30.	0.12		0.27	0.19	0.06	0.06	0.09	0.08	0.06	0.07	0.08	0.10
31.	0.12		0.25		0.06		0.08	0.08		0.06		0.09
	Extremwerte in m³/s											
am	05.	18.	09.	21.	30.	03.	03.	07.	14.	01.	11.	13.
NQ	0.07	0.07	0.09	0.13	0.06	0.06	0.05	0.07	0.06	0.06	.048	0.06
HQ	0.25	0.21	0.51	1.81	0.17	0.23	1.34	1.40	0.18	0.29	0.44	2.13
am	07.	27.	15.	22.	01.	07.	23.	16.	11.	03.	17.	21.
	Monatsmittel in m³/s(MQ),l/s.km²(Mq) bzw.Monatssummen in mm (h_A)											
MQ	0.13	0.11	0.17	0.33	0.09	0.08	0.14	0.16	0.07	0.08	0.08	0.20
Mq	32.2	28.0	44.7	83.8	23.5	19.4	35.9	40.9	18.5	21.7	21.7	51.1
h_A	86	70	120	217	63	50	96	110	48	58	56	133

Reihe: 2003-2007	Mittlere Monatsmittel in m³/s (MQ),l/s.km²(Mq) bzw. -summen in mm (h_A)											
MQ	0.10	0.09	0.25	0.22	0.18	0.17	0.17	0.22	0.21	0.13	0.13	0.09
Mq	24.7	23.0	62.9	57.6	45.8	44.1	43.1	57.5	52.8	32.1	33.7	22.8
h_A	66	58	169	149	123	114	115	154	137	86	87	59
Reihe: 1984-2008	**Mittlere Monatsmittel mit Extremwerten in m³/s**											
NQ	.048	.042	.043	.041	.032	.048	.046	.042	.036	.040	.037	.036
NQ_T	.048	.048	.049	.041	.039	0.05	.047	.044	.042	.040	.037	.040
MNQ_T	0.07	0.07	0.09	0.11	0.08	0.09	0.09	0.08	0.08	0.07	0.08	0.08
NMQ	0.06	0.06	0.10	0.06	0.06	0.07	0.06	.049	.047	.044	0.06	0.07
MQ	0.11	0.13	0.25	0.26	0.16	0.18	0.20	0.20	0.19	0.12	0.14	0.15
HMQ	0.18	0.27	0.59	0.49	0.51	0.43	0.48	0.47	0.53	0.25	0.32	0.32
MHQ	0.36	0.58	1.03	0.90	1.26	1.43	1.60	2.23	1.21	0.56	0.70	0.73
HQ	1.58	2.21	2.95	2.08	9.46	5.30	7.63	12.1	4.90	2.23	2.47	2.96

Jahreswerte in m³/s (Q),l/s.km²(Mq), mm (h_A)	Berichtsjahr			Reihe: 2003 - 2007			Reihe: 1984 - 2008		
NQ	.048	11.11.		.032	03.05.2007		.032	03.05.2007	
NQ_T	.049	11.11.					.037	04.11.1991	
$MJNQ_T$							0.06		
NJMQ							0.12		2003
MQ,Mq,h_A	0.14	35.2	1112	0.16	41.7	1320	0.17	44.7	1415
HJMQ							0.23		2002
MJHQ							4.47		
HQ	2.13	21.12.		6.70	07.08.2006		12.1	12.08.2002	
NNQ seit 1984:	.032	03.05.2007		**HHQ seit** 1984:	12.1	12.08.2002			

Berichtsjahr(J)	Überschreitungsdauer der Abflüsse in Tagen									Reihe(R): 2003-2007		
m³/s	Tage(J)	Tage(R)	m³/s	Tage(J)	Tage(R)	m³/s	Tage(J)	Tage(R)	m³/s	Tage(J)	Tage(R)	
10000			500			20.0			1.00	4	3.6	
8000			350			16.0			0.80	6	7.0	
6000			250			12.0			0.60	7	10.6	
4000			180			9.00			0.40	12	23.8	
3000			140			7.00			0.30	19	38.2	
2000			100			5.00			0.20	51	67.8	
1600			80.0			3.50			0.10	183	183.0	
1200			60.0			2.50		1.0	0.06	361	324.6	
900			40.0			1.80		1.2	0.03	366	365.2	
700			30.0			1.40		1.6	0.00			

Im Jän,Mai,Jun,Sep nach ergänzten Wasserständen ermittelt

Abflüsse

Nr. 136 Niederndorf (ÖBK) Jennbach

Mst.Nr. 230912 Art: Schreibpegel Einzugsgebiet: 37.6 km²

Monat	I	II	III	IV	V	VI	VII	VIII	IX	X	XI	XII
Tag	Tägliche Abflüsse 2008 in m³/s											
1.	0.43	0.64	1.20	1.23	1.10	0.28	0.27	0.62	0.92	0.28	0.25	0.40
2.	0.43	0.60	1.27	1.74	0.97	0.28	0.24	0.91	0.89	0.34	0.24	0.40
3.	0.41	0.54	1.13	2.82	0.90	0.27	0.28	0.55	0.83	1.04	0.21	0.38
4.	0.40	0.50	0.94	2.39	0.82	0.33	0.36	0.45	0.80	1.10	0.20	0.34
5.	0.40	0.64	0.80	2.14	0.78	0.35	0.30	0.38	0.77	0.80	0.20	0.33
6.	0.55	0.61	0.73	1.86	0.71	0.29	0.35	0.36	0.73	0.63	0.20	0.33
7.	1.12	0.94	0.68	1.58	0.67	0.99	0.57	0.68	0.77	0.82	0.19	0.33
8.	1.19	0.78	0.67	1.37	0.62	0.50	0.56	1.12	0.74	0.67	0.16	0.33
9.	0.89	0.68	0.61	1.49	0.58	0.40	0.45	1.03	0.67	0.57	0.16	0.30
10.	0.74	0.62	0.57	1.71	0.52	0.35	0.40	0.75	0.67	0.52	0.16	0.28
11.	0.67	0.56	0.60	1.60	0.49	0.33	0.39	0.58	0.77	0.48	0.16	0.28
12.	0.72	0.51	0.74	1.41	0.49	0.50	0.46	0.51	0.80	0.43	0.18	0.28
13.	0.73	0.49	0.90	1.16	0.47	0.50	0.55	0.54	0.69	0.42	0.33	0.24
14.	0.63	0.45	1.12	1.07	0.43	0.41	1.15	0.43	0.81	0.38	0.32	0.24
15.	0.60	0.43	2.83	1.38	0.43	0.38	1.13	1.35	1.18	0.38	0.24	0.25
16.	0.60	0.39	1.82	1.63	0.41	0.39	0.72	4.80	1.25	0.38	0.21	0.28
17.	0.85	0.33	1.94	1.37	0.38	0.41	0.75	2.21	0.82	0.51	1.29	0.28
18.	0.88	0.33	1.71	1.14	0.46	0.44	0.70	1.57	0.65	0.38	0.64	0.27
19.	0.97	0.33	1.38	1.05	0.49	0.37	0.58	1.37	0.58	0.33	0.49	0.30
20.	0.99	0.33	1.20	0.97	0.44	0.33	0.89	1.59	0.54	0.33	0.44	0.75
21.	0.85	0.34	1.10	0.93	0.44	0.33	1.63	1.29	0.51	0.33	0.93	8.24
22.	0.87	0.42	1.04	6.25	0.40	0.30	1.77	1.23	0.49	0.30	0.94	6.10
23.	0.84	0.58	0.96	5.61	0.48	0.38	4.86	1.57	0.46	0.28	0.66	4.10
24.	0.74	0.69	0.89	2.55	0.40	0.36	1.98	1.53	0.43	0.28	0.56	1.90
25.	0.70	0.70	0.85	2.60	0.38	0.33	1.20	1.24	0.36	0.24	0.49	1.24
26.	0.68	0.70	0.80	2.56	0.35	0.44	0.91	1.10	0.46	0.24	0.40	0.87
27.	0.71	0.90	0.81	1.77	0.33	0.42	0.78	0.99	0.35	0.24	0.38	0.63
28.	0.74	0.80	1.32	1.45	0.33	0.35	0.66	0.94	0.33	0.24	0.38	0.50
29.	0.69	0.80	1.54	1.41	0.31	0.30	0.52	0.88	0.29	0.24	0.35	0.38
30.	0.67		1.50	1.21	0.28	0.30	0.43	0.87	0.28	0.47	0.33	0.29
31.	0.69		1.38		0.28		0.42	0.87		0.30		0.26
	Extremwerte in m³/s											
am	05.	17.	10.	21.	29.	03.	01.	07.	29.	25.	07.	13.
NQ	0.38	0.33	0.54	0.87	0.28	0.24	0.24	0.33	0.28	0.24	0.16	0.24
HQ	1.76	1.01	4.42	8.95	1.16	1.48	6.56	7.81	1.40	1.85	2.27	13.4
am	07.	07.	15.	22.	01.	07.	23.	16.	11.	03.	17.	21.
	Monatsmittel in m³/s(MQ),l/s.km²(Mq) bzw.Monatssummen in mm (h_A)											
MQ	0.72	0.57	1.13	1.92	0.52	0.39	0.85	1.11	0.66	0.45	0.39	1.00
Mq	19.2	15.3	30.1	50.9	13.9	10.3	22.5	29.4	17.6	12.0	10.4	26.7
h_A	51	38	80	132	37	27	60	79	46	32	27	69

Reihe: 2003-2007	Mittlere Monatsmittel in m³/s (MQ),l/s.km²(Mq) bzw. -summen in mm (h_A)											
MQ	0.55	0.49	1.43	1.33	1.08	1.11	1.17	1.45	1.32	0.83	0.77	0.50
Mq	14.6	13.0	38.0	35.5	28.7	29.5	31.1	38.4	35.2	22.0	20.4	13.3
h_A	39	33	102	92	77	76	83	103	91	59	53	34
Reihe: 2000-2008	**Mittlere Monatsmittel mit Extremwerten in m³/s**											
NQ	0.20	0.17	0.28	0.17	0.14	0.24	0.24	0.20	0.17	0.14	0.16	0.20
NQ_T	0.20	0.18	0.28	0.17	0.15	0.27	0.24	0.20	0.18	0.16	0.16	0.20
MNQ_T	0.36	0.43	0.56	0.83	0.50	0.52	0.47	0.47	0.52	0.41	0.43	0.35
NMQ	0.28	0.39	0.87	0.35	0.52	0.39	0.35	0.26	0.62	0.45	0.26	0.29
MQ	0.60	0.74	1.72	1.56	0.95	1.13	1.06	1.48	1.43	0.89	0.86	0.78
HMQ	1.00	1.74	3.40	2.66	1.59	2.18	2.24	3.07	3.52	1.69	2.30	1.82
MHQ	2.17	1.99	7.25	5.54	4.53	12.3	7.33	23.5	11.4	4.44	3.78	4.33
HQ	3.80	5.99	13.9	10.9	11.6	32.6	18.2	80.1	25.5	13.3	11.6	13.4

Jahreswerte in m³/s (Q),l/s.km²(Mq), mm (h_J)	Berichtsjahr			Reihe: 2003 - 2007			Reihe: 2000 - 2008		
NQ	0.16	07.11.		0.14	04.05.2007		0.14	04.05.2007	
NQ_T	0.16	08.11.					0.15	04.05.2007	
$MJNQ_T$							0.22		
NJMQ							0.67		2003
MQ,Mq,h_A	0.81	21.5	681	1.00	26.6	841	1.10	29.3	926
HJMQ							1.48		2002
MJHQ							30.6		
HQ	13.4	21.12.		42.1	07.08.2006		80.1	12.08.2002	
NNQ seit 1995:	0.14	04.05.2007		**HHQ seit** 1995:	80.1	12.08.2002			

Berichtsjahr(J)	Überschreitungsdauer der Abflüsse in Tagen			Reihe(R): 2003-2007								
m³/s	Tage(J)	Tage(R)	m³/s	Tage(J)	Tage(R)	m³/s	Tage(J)	Tage(R)	m³/s	Tage(J)	Tage(R)
10000			500			20.0			1.00	78	109.2
8000			350			16.0		0.4	0.80	124	152.0
6000			250			12.0		1.0	0.60	182	199.8
4000			180			9.00		1.4	0.40	260	269.2
3000			140			7.00	1	2.6	0.30	322	314.4
2000			100			5.00	4	5.2	0.20	360	362.6
1600			80.0			3.50	7	12.2	0.10	366	365.2
1200			60.0			2.50	12	22.6	0.06		
900			40.0			1.80	20	43.0	0.03		
700			30.0			1.40	39	63.0	0.00		

ausgewertet nach Erhebung der GKW-GmbH
Im Jul,Aug,Sep,Nov,Dez nach ergänzten Wasserständen ermittelt

Nr. 137 Kitzbühel (Bahnhofsbrücke) Kitzbüheler Ache

Mst.Nr. 201913 Art: Schreibpegel Einzugsgebiet: 153.0 km²

Monat	I	II	III	IV	V	VI	VII	VIII	IX	X	XI	XII
Tag	Tägliche Abflüsse 2008 in m³/s											
1.	1.58	1.92	4.92	4.03	13.5	9.87	3.59	5.22	2.71	1.66	2.00	2.35
2.	1.32	1.90	5.84	4.43	11.2	8.83	4.81	7.63	2.60	1.67	1.82	2.06
3.	1.51	1.76	5.85	4.38	11.9	8.01	3.10	4.65	2.43	4.56	1.72	1.78
4.	1.69	1.87	4.94	3.98	12.6	7.51	3.63	4.28	2.42	3.95	1.66	1.63
5.	1.70	1.96	3.76	3.85	12.2	9.16	2.48	4.47	2.23	3.30	1.61	1.59
6.	1.82	1.94	3.08	3.62	12.1	10.8	2.23	3.97	2.06	3.87	1.56	1.57
7.	1.81	2.14	3.10	3.33	13.3	21.6	4.16	4.22	2.35	5.60	1.53	1.56
8.	1.69	1.83	2.86	3.26	14.2	11.6	3.45	18.9	2.33	4.11	1.51	1.46
9.	1.63	1.76	2.79	4.04	15.4	9.04	3.01	16.5	1.92	3.39	1.48	1.45
10.	1.61	1.75	2.79	6.58	16.9	10.1	2.33	8.71	1.91	3.07	1.43	1.43
11.	1.56	1.67	2.98	8.24	17.7	10.4	2.14	6.26	2.06	2.74	1.39	1.43
12.	1.70	1.62	4.10	8.81	16.4	10.0	3.51	5.23	2.07	2.50	1.45	1.43
13.	1.68	1.59	4.41	6.29	15.9	12.7	3.60	4.89	2.16	2.34	1.65	1.44
14.	1.61	1.59	4.60	5.94	15.2	8.82	10.4	4.27	2.67	2.49	1.48	1.45
15.	1.58	1.57	6.45	6.21	16.0	7.36	7.71	7.30	3.62	2.42	1.39	1.47
16.	1.66	1.32	6.46	5.50	16.7	6.70	4.47	23.0	3.50	2.50	1.29	1.49
17.	1.75	1.33	5.76	5.19	17.1	6.28	4.79	9.59	2.96	3.82	1.84	1.48
18.	1.74	1.52	4.70	5.71	17.4	5.72	4.40	7.23	2.75	2.55	1.46	1.49
19.	2.23	1.52	3.75	6.79	17.3	5.02	3.56	5.83	2.58	2.26	1.33	1.50
20.	2.08	1.56	3.34	7.67	17.7	4.47	7.63	5.71	2.24	2.14	1.29	1.68
21.	1.92	1.64	3.08	7.94	13.6	4.15	19.8	4.91	2.06	2.05	2.59	8.33
22.	2.23	1.81	3.00	22.1	12.2	3.86	11.8	4.38	2.00	1.95	2.13	6.19
23.	1.98	2.09	2.78	18.5	13.8	3.85	24.2	5.18	1.95	2.06	1.85	4.80
24.	1.90	2.37	2.66	13.4	12.7	3.67	14.8	6.88	1.90	1.95	1.75	3.52
25.	1.92	2.72	2.44	18.4	12.9	3.43	10.6	4.14	2.26	1.85	1.63	2.95
26.	1.83	2.84	2.43	14.3	12.9	3.57	9.75	3.65	2.73	1.78	1.56	2.40
27.	2.23	3.06	2.50	11.9	14.5	3.65	8.28	3.42	2.11	1.74	1.45	1.91
28.	2.26	2.98	2.68	12.4	13.4	3.07	6.86	3.21	1.89	1.72	1.49	1.77
29.	2.04	3.25	2.69	18.3	13.2	2.70	7.33	3.05	1.81	1.77	1.50	1.80
30.	2.04		2.94	14.6	12.1	4.29	6.42	2.90	1.71	4.86	1.68	1.72
31.	2.00		3.57		9.59		4.73	2.74		2.30		1.63
	Extremwerte in m³/s											
am	03.	17.	27.	08.	31.	29.	11.	31.	30.	29.	16.	09.
NQ	1.26	0.94	2.31	2.83	8.45	2.54	2.02	2.65	1.67	1.30	1.25	1.41
HQ	3.25	4.04	8.15	25.8	22.6	44.9	36.5	53.0	4.27	15.0	4.40	11.8
am	22.	29.	16.	22.	10.	07.	21.	08.	14.	30.	21.	21.
	Monatsmittel in m³/s(MQ),l/s.km²(Mq) bzw.Monatssummen in mm (h_A)											
MQ	1.82	1.96	3.78	8.66	14.3	7.34	6.76	6.53	2.33	2.74	1.62	2.22
Mq	11.9	12.8	24.7	56.6	93.2	48.0	44.2	42.7	15.3	17.9	10.6	14.5
h_A	32	32	66	147	250	124	118	114	40	48	27	38

Reihe: 2003-2007	Mittlere Monatsmittel in m³/s (MQ),l/s.km²(Mq) bzw. -summen in mm (h_A)											
MQ	1.93	1.65	4.22	8.54	10.1	6.61	6.46	6.34	6.38	4.20	2.96	1.92
Mq	12.6	10.8	27.6	55.8	66.1	43.2	42.3	41.4	41.7	27.4	19.3	12.6
h_A	34	27	74	145	177	112	113	111	108	73	50	33
Reihe: 1951-2008	**Mittlere Monatsmittel mit Extremwerten in m³/s**											
NQ	0.39	0.45	0.68	1.28	2.30	2.06	1.68	1.28	1.24	0.90	0.70	0.44
NQ_T	0.39	0.65	0.86	1.28	2.30	2.10	1.80	1.47	1.36	1.01	0.70	0.44
MNQ_T	1.42	1.44	1.93	4.13	6.55	4.86	3.64	3.20	2.73	2.30	2.06	1.59
NMQ	0.78	0.65	1.44	3.29	4.16	3.78	2.88	2.20	2.19	1.29	1.27	0.70
MQ	1.86	1.99	4.06	8.01	11.7	8.78	7.46	6.36	4.87	3.63	2.96	2.44
HMQ	4.40	4.25	9.65	16.5	21.7	20.5	15.5	11.6	13.6	10.1	7.85	5.85
MHQ	4.17	4.59	12.1	20.5	31.9	32.6	38.2	35.8	19.9	12.4	8.87	7.90
HQ	17.7	25.6	39.2	46.9	76.2	99.2	115	107	54.7	61.0	41.0	73.3

Jahreswerte in m³/s (Q),l/s.km²(Mq), mm (h_J)	Berichtsjahr			Reihe: 2003 - 2007			Reihe: 1951 - 2008		
NQ	0.94	17.02.		0.72	01.03.2005		0.39	05.01.1976	
NQ_T	1.29	20.11.					0.39	01.01.1976	
$MJNQ_T$							1.08		
NJMQ							3.36		1969
MQ,Mq,h_A	5.02	32.8	1037	5.11	33.4	1056	5.36	35.0	1108
HJMQ							7.25		1970
MJHQ							53.1		
HQ	53.0	08.08.		115	11.07.2005		115	11.07.2005	
NNQ seit 1951:	0.39	05.01.1976		**HHQ seit** 1951:	115	11.07.2005			

Berichtsjahr(J)	Überschreitungsdauer der Abflüsse in Tagen			Reihe(R): 2003-2007								
m³/s	Tage(J)	Tage(R)	m³/s	Tage(J)	Tage(R)	m³/s	Tage(J)	Tage(R)	m³/s	Tage(J)	Tage(R)
10000			500			20.0	4	6.2	1.00	366	363.6
8000			350			16.0	19	14.0	0.80		365.2
6000			250			12.0	44	31.6	0.60		
4000			180			9.00	61	54.4	0.40		
3000			140			7.00	79	81.4	0.30		
2000			100			5.00	107	121.6	0.20		
1600			80.0			3.50	163	175.4	0.10		
1200			60.0		0.2	2.50	212	237.2	0.06		
900			40.0		0.6	1.80	284	293.6	0.03		
700			30.0		1.4	1.40	358	324.2	0.00		

Im Jän,Mai,Jun,Jul,Aug,Sep nach ergänzten Wasserständen erm.

Abflüsse

Nr. 138 Kirchberg i.T.
Aschauer Ache

Mst.Nr. 202622 Art: Schreibpegel Einzugsgebiet: 79.2 km²

Monat	I	II	III	IV	V	VI	VII	VIII	IX	X	XI	XII
Tag	Tägliche Abflüsse 2008 in m³/s											
1.	0.83	0.75	2.73	2.75	6.19	5.51	2.10	4.57	1.87	1.49	1.29	1.13
2.	0.73	0.74	3.47	2.98	5.42	5.29	4.58	5.44	1.80	1.46	1.25	1.13
3.	0.81	0.69	3.22	2.90	5.69	4.76	2.08	4.58	1.76	2.35	1.22	1.02
4.	0.84	0.72	2.88	2.79	5.98	4.85	2.36	4.47	1.75	1.98	1.20	0.95
5.	0.81	0.76	2.30	2.69	5.90	5.44	1.94	4.51	1.71	1.90	1.15	0.99
6.	0.91	0.77	2.05	2.60	6.13	5.99	1.80	4.16	1.69	2.15	1.14	0.97
7.	0.93	0.96	2.01	2.46	6.76	8.66	2.99	4.03	1.74	2.88	1.12	0.97
8.	0.86	0.79	1.93	2.45	7.11	6.83	2.03	10.7	1.73	2.07	1.11	0.93
9.	0.81	0.73	1.88	2.82	7.52	5.93	1.93	9.78	1.61	1.91	1.09	0.88
10.	0.78	0.69	1.91	4.07	8.32	5.86	1.77	6.42	1.61	1.81	1.09	0.89
11.	0.76	0.66	2.01	5.52	8.74	6.04	1.68	5.18	1.65	1.72	1.09	0.89
12.	0.82	0.62	2.67	5.66	8.28	5.80	2.20	4.41	1.69	1.69	1.13	0.90
13.	0.80	0.62	2.83	4.41	7.90	6.61	2.11	4.16	1.69	1.68	1.19	0.88
14.	0.76	0.60	3.11	4.32	7.66	5.28	7.21	3.87	1.86	1.75	1.17	0.90
15.	0.74	0.61	3.98	4.40	7.94	4.44	3.76	6.00	1.96	1.73	1.13	0.93
16.	0.75	0.55	3.94	3.86	8.03	3.91	2.35	13.8	1.93	1.84	1.10	0.91
17.	0.83	0.52	3.63	3.70	7.79	3.87	2.35	6.52	1.83	2.36	1.27	0.92
18.	0.83	0.55	3.18	4.28	8.28	3.45	2.15	5.09	1.86	1.75	1.11	0.90
19.	1.07	0.50	2.61	5.09	8.22	3.10	1.90	4.02	1.83	1.68	1.09	0.93
20.	0.97	0.50	2.40	5.55	8.79	2.84	4.39	3.68	1.72	1.63	1.11	0.92
21.	0.89	0.53	2.32	5.87	6.53	2.59	14.3	3.02	1.65	1.63	1.46	2.66
22.	1.16	0.65	2.23	10.9	6.17	2.47	8.56	2.56	1.65	1.60	1.21	1.98
23.	1.01	0.83	2.18	9.17	7.16	2.43	13.5	2.86	1.63	1.60	1.09	1.47
24.	0.90	0.93	2.08	7.14	6.53	2.35	8.76	3.40	1.58	1.58	1.10	1.13
25.	0.86	1.02	1.95	8.48	6.60	2.24	6.94	2.15	1.70	1.53	1.06	1.05
26.	0.84	1.10	1.99	6.79	6.59	2.32	7.38	2.07	1.92	1.52	1.01	0.93
27.	1.02	1.29	1.96	5.83	7.42	2.16	6.32	1.98	1.70	1.52	1.01	0.86
28.	1.04	1.25	2.03	6.45	6.49	1.94	5.25	1.94	1.65	1.55	1.04	0.83
29.	0.84	1.37	2.09	8.67	6.55	1.88	5.28	1.88	1.56	1.53	1.08	0.84
30.	0.82		2.14	6.96	6.54	3.88	5.32	1.87	1.50	2.57	1.12	0.79
31.	0.82		2.40		5.58		4.63	1.83		1.33		0.81
	Extremwerte in m³/s											
am	02.	17.	01.	08.	03.	23.	05.	28.	30.	31.	05.	28.
NQ	0.65	0.35	1.49	1.98	4.59	1.21	1.00	1.52	1.01	0.78	0.76	0.46
HQ	1.69	1.78	4.50	12.7	11.8	13.2	29.1	30.6	2.80	9.64	1.97	4.13
am	22.	27.	16.	22.	11.	30.	02.	08.	14.	30.	21.	21.
	Monatsmittel in m³/s(MQ),l/s.km²(Mq) bzw.Monatssummen in mm (h_A)											
MQ	0.87	0.77	2.52	5.05	7.06	4.29	4.51	4.55	1.73	1.80	1.14	1.04
Mq	10.9	9.71	31.8	63.8	89.1	54.2	57.0	57.4	21.8	22.7	14.4	13.1
h_A	29	24	85	165	239	140	153	154	57	61	37	34

Reihe:				Mittlere Monatsmittel in m³/s (MQ),l/s.km²(Mq) bzw. -summen in mm (h_A)								
MQ												
Mq												
h_A												
Reihe: 2004-2008				Mittlere Monatsmittel mit Extremwerten in m³/s								
NQ	0.37	0.34	0.45	1.54	1.10	1.05	0.61	1.17	0.87	0.78	0.56	0.37
NQ_T	0.48	0.45	0.56	1.89	1.90	1.59	1.43	1.55	0.96	1.05	0.65	0.45
MNQ_T	0.73	0.70	1.14	2.65	3.90	2.44	1.86	1.72	1.66	1.40	1.24	0.76
NMQ	0.67	0.94	2.90	2.72	3.21	2.71	2.34	1.77	1.79	0.94	0.73	0.61
MQ	0.86	1.95	4.64	6.36	4.73	4.07	4.07	3.73	2.24	1.71	1.21	0.90
HMQ	1.11	2.55	6.62	9.02	6.66	5.50	5.11	8.39	2.82	2.49	1.69	1.55
MHQ	2.80	1.69	7.88	12.0	17.9	17.2	35.8	32.5	16.9	8.33	4.05	2.56
HQ	7.43	2.71	14.5	18.0	23.0	26.0	63.2	40.6	26.4	13.5	9.04	4.13

Jahreswerte in m³/s (Q),l/s.km²(Mq), mm (h_J)								
	Berichtsjahr			Reihe:			Reihe: 2004 - 2008	
NQ	0.35	17.02.					0.34	13.02.2006
NQ_T	0.50	20.02.					0.45	30.12.2005
$MJNQ_T$							0.60	
NJMQ							2.91	2007
MQ,Mq,h_A	2.95	37.3	1179				3.05	38.5 1217
HJMQ							3.29	2006
MJHQ							40.3	
HQ	30.6	08.08.					63.2	28.07.2006
NNQ seit 2003:	0.34	13.02.2006		**HHQ seit** 2003:	63.2	28.07.2006		

Berichtsjahr(J)	Überschreitungsdauer der Abflüsse in Tagen											Reihe(R):
m³/s	Tage(J)	Tage(R)	m³/s	Tage(J)	Tage(R)	m³/s	Tage(J)	Tage(R)	m³/s	Tage(J)	Tage(R)	
10000			500			20.0			1.00	293		
8000			350			16.0			0.80	338		
6000			250			12.0	3		0.60	360		
4000			180			9.00	7		0.40	366		
3000			140			7.00	30		0.30			
2000			100			5.00	77		0.20			
1600			80.0			3.50	108		0.10			
1200			60.0			2.50	136		0.06			
900			40.0			1.80	204		0.03			
700			30.0			1.40	248		0.00			

durch Kraftwerksbetrieb beeinflusst
Im Jän,Feb,Dez nach ergänzten Wasserständen ermittelt

Nr. 140 Sperten
Aschauer Ache

Mst.Nr. 201921 Art: Schreibpegel Einzugsgebiet: 147.4 km²

Monat	I	II	III	IV	V	VI	VII	VIII	IX	X	XI	XII
Tag	Tägliche Abflüsse 2008 in m³/s											
1.	2.22	2.09	6.99	5.23	10.2	5.98	2.74	4.57	2.52	1.97	2.30	2.45
2.	2.00	2.07	8.18	6.17	8.33	5.61	5.51	7.53	2.43	1.86	2.17	2.28
3.	2.09	1.86	6.96	6.89	8.38	4.88	3.58	4.51	2.31	6.23	2.12	1.96
4.	2.21	1.97	5.94	6.14	8.94	5.16	4.04	4.04	2.29	5.82	2.05	1.68
5.	2.15	2.13	4.44	5.78	8.52	5.81	2.97	4.09	2.18	4.20	1.99	1.69
6.	2.34	2.06	3.59	5.28	8.45	6.68	2.69	3.56	2.08	4.11	1.90	1.64
7.	2.36	2.94	3.27	4.79	9.24	11.5	4.56	3.56	2.28	5.55	1.86	1.73
8.	2.25	2.35	3.08	4.32	9.57	7.41	4.05	12.6	2.37	4.33	1.77	1.63
9.	2.08	2.06	3.03	4.97	10.2	5.95	3.50	12.6	2.00	3.62	1.75	1.47
10.	2.01	1.96	3.05	7.15	10.9	5.61	2.84	7.82	1.90	3.18	1.78	1.43
11.	1.94	1.85	3.54	8.97	11.2	5.79	2.56	5.98	2.48	2.95	1.66	1.42
12.	2.04	1.75	5.05	9.58	10.3	6.16	4.06	5.08	2.47	2.69	1.80	1.39
13.	2.01	1.72	5.83	6.54	9.93	7.83	4.52	4.69	2.14	2.56	2.68	1.36
14.	1.91	1.65	6.77	6.18	9.60	5.48	11.9	4.17	3.10	2.92	2.15	1.38
15.	1.86	1.69	8.30	6.84	9.81	4.55	8.68	6.41	4.41	2.91	1.94	1.50
16.	1.84	1.52	8.57	6.06	9.96	4.28	5.37	18.8	3.73	2.87	1.85	1.59
17.	1.98	1.42	8.07	5.58	9.59	4.17	5.51	8.46	2.99	5.29	3.56	1.69
18.	1.95	1.51	6.29	5.86	10.7	3.83	5.11	6.64	2.77	3.17	2.29	1.65
19.	2.42	1.38	4.95	7.03	10.6	3.39	4.20	5.47	2.62	2.77	2.21	1.75
20.	2.26	1.38	4.37	7.82	11.0	3.18	6.94	5.31	2.35	2.50	2.02	1.88
21.	2.06	1.45	3.91	8.05	8.39	2.88	17.4	4.70	2.20	2.36	9.21	18.4
22.	2.76	1.85	3.79	25.2	7.40	2.68	10.0	4.25	2.19	2.20	4.46	10.9
23.	2.42	2.47	3.54	18.0	9.11	2.77	20.4	4.71	2.13	2.29	2.60	8.47
24.	2.15	2.88	3.33	11.5	8.09	2.64	11.7	6.23	1.92	2.05	2.20	6.10
25.	2.04	3.33	2.99	15.8	7.98	2.46	8.41	4.04	2.34	1.92	1.95	5.03
26.	1.97	3.47	2.97	12.5	8.01	3.09	7.87	3.59	3.23	1.81	1.75	4.01
27.	2.45	3.95	3.08	10.1	8.86	2.52	6.66	3.28	2.31	1.75	1.61	3.29
28.	2.80	3.82	3.68	10.1	7.76	2.19	5.47	3.12	2.17	1.70	1.59	2.91
29.	2.35	4.01	4.04	14.1	7.91	1.97	6.08	2.94	2.00	1.70	1.66	2.87
30.	2.29		4.28	11.2	7.56	5.01	6.09	2.80	1.86	6.43	1.76	2.60
31.	2.32		4.82		6.15		4.25	2.64		2.75		2.50
	Extremwerte in m³/s											
am	27.	17.	09.	08.	31.	29.	05.	28.	30.	29.	28.	13.
NQ	1.74	0.83	2.90	3.83	5.62	1.79	2.20	2.26	1.15	1.46	1.35	1.15
HQ	4.59	5.03	11.6	33.8	14.1	17.8	36.2	41.8	7.00	19.7	21.2	27.7
am	22.	29.	16.	22.	11.	07.	02.	08.	11.	30.	21.	21.
	Monatsmittel in m³/s(MQ),l/s.km²(Mq) bzw.Monatssummen in mm (h_A)											
MQ	2.18	2.23	4.86	8.79	9.12	4.72	6.44	5.75	2.46	3.18	2.35	3.25
Mq	14.8	15.1	33.0	59.7	61.9	32.0	43.7	39.0	16.7	21.5	16.0	22.0
h_A	40	38	88	155	166	83	117	104	43	58	41	57

Reihe: 2003-2007				Mittlere Monatsmittel in m³/s (MQ),l/s.km²(Mq) bzw. -summen in mm (h_A)								
MQ	1.94	1.69	4.77	7.78	7.72	5.49	5.30	5.82	5.79	3.95	3.12	1.92
Mq	13.1	11.5	32.3	52.8	52.4	37.3	36.0	39.5	39.3	26.8	21.1	13.1
h_A	35	29	87	137	140	97	96	106	102	72	55	34
Reihe: 1961-2008				Mittlere Monatsmittel mit Extremwerten in m³/s								
NQ	0.47	0.52	0.80	1.98	1.92	1.10	0.99	1.03	1.00	0.91	0.91	0.49
NQ_T	0.51	0.68	0.89	1.98	2.09	1.12	1.33	1.17	1.30	0.91	0.91	0.51
MNQ_T	1.47	1.47	2.04	4.12	5.41	4.21	3.06	2.69	2.50	2.04	1.98	1.63
NMQ	0.66	0.92	1.90	2.97	4.07	2.99	2.63	1.83	1.84	1.32	1.20	1.04
MQ	2.02	2.15	4.46	7.71	9.31	7.38	6.55	5.67	4.48	3.40	3.04	2.73
HMQ	4.14	4.56	8.71	14.1	17.7	19.3	11.8	11.5	12.4	9.15	8.67	6.09
MHQ	4.89	5.73	14.5	18.9	24.9	30.6	42.0	39.3	21.2	13.3	11.3	13.3
HQ	15.3	47.5	46.9	41.7	60.1	115	112	135	65.6	63.8	51.0	130

Jahreswerte in m³/s (Q),l/s.km²(Mq), mm (h_J)								
	Berichtsjahr			Reihe: 2003 - 2007			Reihe: 1961 - 2008	
NQ	0.83	17.02.		0.57	22.12.2004		0.47	06.01.1976
NQ_T	1.36	13.12.					0.51	30.12.1963
$MJNQ_T$							1.18	
NJMQ							3.32	1971
MQ,Mq,h_A	4.62	31.4	992	4.61	31.3	990	4.92	33.4 1056
HJMQ							6.30	1966
MJHQ							59.2	
HQ	41.8	08.08.		87.8	23.08.2005		135	12.08.2002
NNQ seit 1961:	0.47	06.01.1976		**HHQ seit** 1961:	135	12.08.2002		

Berichtsjahr(J)	Überschreitungsdauer der Abflüsse in Tagen											Reihe(R): 2003-2007
m³/s	Tage(J)	Tage(R)	m³/s	Tage(J)	Tage(R)	m³/s	Tage(J)	Tage(R)	m³/s	Tage(J)	Tage(R)	
10000			500			20.0	2	4.4	1.00	366	362.0	
8000			350			16.0	6	7.8	0.80		365.2	
6000			250			12.0	11	21.2	0.60			
4000			180			9.00	38	43.0	0.40			
3000			140			7.00	70	68.2	0.30			
2000			100			5.00	124	108.6	0.20			
1600			80.0			3.50	178	162.8	0.10			
1200			60.0			2.50	234	225.4	0.06			
900			40.0		0.8	1.80	328	285.2	0.03			
700			30.0		1.6	1.40	361	331.8	0.00			

durch Kraftwerksbetrieb beeinflusst
am 3. Nov Profilarbeiten
Im Jän,Feb,Okt,Nov,Dez nach ergänzten Wasserständen ermittelt

Nr. 141 St. Johann in Tirol
Kitzbüheler Ache

Mst.Nr. 201939 Art: Schreibpegel Einzugsgebiet: 332.4 km²

Monat	I	II	III	IV	V	VI	VII	VIII	IX	X	XI	XII
Tag	Tägliche Abflüsse 2008 in m³/s											
1.	4.24	4.52	12.1	9.65	25.6	16.7	6.49	11.1	5.58	3.97	4.45	5.11
2.	3.79	4.53	13.8	12.0	21.7	15.5	10.8	15.6	5.36	3.83	4.11	4.64
3.	3.98	4.10	12.3	13.6	22.0	13.8	6.99	10.4	5.03	11.4	3.90	4.06
4.	4.20	4.22	10.9	12.1	23.2	14.0	8.03	9.64	5.03	10.3	3.74	3.66
5.	4.07	4.55	8.54	11.4	22.5	16.0	6.15	9.98	4.66	7.92	3.65	3.56
6.	4.47	4.41	7.07	10.7	22.0	18.1	5.59	8.73	4.38	8.20	3.54	3.48
7.	4.65	5.84	6.86	10.2	23.6	32.7	8.99	8.51	4.88	11.0	3.47	3.58
8.	4.44	4.67	6.52	9.43	24.8	20.0	8.18	29.4	5.11	8.75	3.36	3.35
9.	4.11	4.21	6.31	10.6	26.2	16.1	7.23	27.6	4.28	7.30	3.31	3.10
10.	3.99	4.00	6.29	15.0	27.9	16.6	5.84	17.1	4.14	6.58	3.32	3.05
11.	3.87	3.78	7.00	18.7	28.9	17.4	5.41	13.6	4.98	6.12	3.17	3.04
12.	4.14	3.66	9.31	20.0	26.9	17.7	8.01	11.8	5.13	5.63	3.28	3.02
13.	4.11	3.49	10.3	14.6	26.0	21.1	8.30	11.1	4.64	5.34	4.05	2.95
14.	3.92	3.43	11.4	13.6	25.2	15.0	19.6	9.94	6.20	5.74	3.57	3.05
15.	3.84	3.38	14.2	14.9	26.0	12.4	16.0	14.3	8.68	5.61	3.33	3.13
16.	3.83	3.22	14.9	13.5	26.6	11.5	10.1	39.9	7.86	5.59	3.21	3.22
17.	4.19	2.92	14.0	12.5	26.5	11.0	10.5	18.4	6.43	8.77	4.57	3.32
18.	4.16	3.12	11.3	13.3	27.9	10.1	9.95	14.7	5.96	5.99	3.46	3.32
19.	5.27	3.13	9.34	15.7	28.3	9.05	8.29	12.3	5.69	5.35	3.32	3.39
20.	4.96	3.18	8.50	17.0	28.8	8.40	14.6	12.0	5.07	5.09	3.21	3.63
21.	4.53	3.43	7.87	17.5	22.7	7.80	36.4	10.6	4.66	4.89	8.83	28.1
22.	5.58	4.05	7.63	46.9	20.6	7.30	22.1	9.67	4.49	4.66	5.94	18.9
23.	5.06	5.10	7.18	37.6	23.6	7.49	42.7	10.6	4.42	4.78	4.39	14.2
24.	4.59	5.82	6.87	27.5	21.4	7.08	25.9	13.7	4.23	4.45	4.10	9.87
25.	4.55	6.64	6.43	36.4	21.4	6.67	19.0	8.85	4.92	4.26	3.86	8.14
26.	4.27	6.89	6.34	29.6	21.7	7.70	17.5	7.79	6.49	4.10	3.59	6.56
27.	5.23	7.58	6.48	24.4	23.3	7.08	15.4	7.17	4.92	4.00	3.27	5.40
28.	5.65	7.40	7.66	24.5	21.5	6.13	13.1	6.69	4.47	3.92	3.33	4.76
29.	5.00	7.83	7.67	33.7	21.3	5.51	13.7	6.36	4.20	3.91	3.40	4.68
30.	4.81		7.96	27.3	20.3	9.41	13.8	6.04	3.99	10.2	3.64	4.28
31.	4.80		8.92		16.9		10.5	5.72		5.24		4.11
	Extremwerte in m³/s											
am	03.	17.	09.	08.	31.	29.	11.	31.	30.	29.	21.	13.
NQ	3.35	2.14	6.01	8.67	16.0	5.15	5.14	5.54	3.44	3.56	3.06	2.84
HQ	8.20	9.57	19.6	59.1	35.3	57.0	66.4	83.3	12.0	27.5	18.4	40.5
am	22.	29.	16.	22.	11.	07.	21.	08.	14.	30.	21.	21.
	Monatsmittel in m³/s(MQ),l/s.km²(Mq) bzw.Monatssummen in mm (h_A)											
MQ	4.46	4.59	9.10	19.1	24.0	12.8	13.4	12.9	5.20	6.22	3.88	5.76
Mq	13.4	13.8	27.4	57.6	72.3	38.6	40.3	38.7	15.6	18.7	11.7	17.3
h_A	36	35	73	149	194	100	108	104	41	50	30	45

Reihe: 2003-2007 **Mittlere Monatsmittel in m³/s (MQ),l/s.km²(Mq) bzw. -summen in mm (h_A)**

MQ	4.33	3.92	10.1	17.3	19.0	13.3	13.0	13.4	13.5	8.85	6.59	4.28
Mq	13.0	11.8	30.4	52.0	57.2	40.0	39.2	40.2	40.5	26.6	19.8	12.9
h_A	35	30	81	135	153	104	105	108	105	71	51	33

Reihe: 1951-2008 **Mittlere Monatsmittel mit Extremwerten in m³/s**

NQ	0.92	1.35	1.57	4.55	5.11	3.90	3.18	2.61	2.30	1.80	1.66	1.07
NQ_T	0.92	1.35	1.80	4.55	5.42	4.01	3.46	2.69	2.30	1.80	1.66	1.07
MNQ_T	3.29	3.31	4.56	9.50	13.1	9.69	7.59	6.61	5.85	4.77	4.54	3.56
NMQ	1.96	1.84	4.48	6.92	8.94	7.30	6.45	4.56	4.01	2.65	2.68	1.21
MQ	4.40	4.72	9.70	17.4	22.3	17.6	15.8	13.6	10.4	7.78	6.75	5.75
HMQ	9.65	9.33	21.1	32.6	42.1	48.5	38.4	28.0	28.3	21.8	17.5	13.9
MHQ	10.1	11.1	27.8	39.5	52.7	59.5	72.5	69.3	39.6	26.0	19.3	21.4
HQ	35.0	83.8	92.4	96.1	135	185	221	261	111	146	92.6	207

Jahreswerte in m³/s (Q),l/s.km²(Mq), mm (h_A)

	Berichtsjahr			Reihe: 2003 - 2007			Reihe: 1951 - 2008		
NQ	2.14	17.02.		1.74	28.01.2005		0.92	16.01.1954	
NQ_T	2.92	17.02.					0.92	02.01.1954	
$MJNQ_T$							2.66		
NJMQ							7.83		1963
MQ,Mq,h_A	10.2	30.5	966	10.6	32.0	1012	11.4	34.2	1082
HJMQ							16.0		1970
MJHQ							107		
HQ	83.3	08.08.		221	11.07.2005		261	12.08.2002	

NNQ seit 1951: 0.92 16.01.1954 **HHQ seit** 1951: 261 12.08.2002

Berichtsjahr(J) Überschreitungsdauer der Abflüsse in Tagen Reihe(R): 2003-2007

m³/s	Tage(J)	Tage(R)	m³/s	Tage(J)	Tage(R)	m³/s	Tage(J)	Tage(R)	m³/s	Tage(J)	Tage(R)
10000			500			20.0	51	47.4	1.00		
8000			350			16.0	69	69.0	0.80		
6000			250			12.0	104	105.4	0.60		
4000			180			9.00	141	144.8	0.40		
3000			140			7.00	183	188.8	0.30		
2000			100		0.4	5.00	242	252.4	0.20		
1600			80.0		0.6	3.50	330	310.8	0.10		
1200			60.0		2.0	2.50	366	363.0	0.06		
900			40.0	2	6.4	1.80		365.2	0.03		
700			30.0	8	17.2	1.40			0.00		

durch Kraftwerksbetrieb beeinflusst
Im Jän,Feb,Apr,Mai,Jun,Jul nach ergänzten Wasserständen erm.

Nr. 142 Almdorf
Fieberbrunner Ache

Mst.Nr. 201947 Art: Schreibpegel Einzugsgebiet: 165.3 km²

Monat	I	II	III	IV	V	VI	VII	VIII	IX	X	XI	XII
Tag	Tägliche Abflüsse 2008 in m³/s											
1.	2.92	3.53	10.4	8.87	15.0	8.63	4.31	5.63	3.68	3.05	3.16	6.34
2.	2.79	3.45	14.6	9.90	13.0	8.43	4.45	7.52	3.61	3.02	3.00	4.75
3.	2.87	3.27	12.3	9.64	13.2	7.66	4.17	5.37	3.47	7.18	2.87	3.87
4.	2.82	3.28	10.5	8.70	13.5	7.27	5.14	5.12	3.43	7.52	2.80	3.41
5.	2.80	3.43	7.51	8.51	13.0	7.59	4.13	6.07	3.31	5.64	2.73	3.30
6.	3.03	3.37	6.09	7.78	12.7	7.31	3.84	5.00	3.21	4.97	2.67	3.18
7.	3.35	4.18	5.58	6.92	13.5	12.8	5.15	4.89	3.48	5.78	2.60	3.25
8.	3.30	3.53	5.18	6.39	14.0	8.53	4.87	16.1	3.52	4.98	2.60	3.09
9.	3.03	3.33	4.91	7.73	14.5	7.25	4.26	16.9	3.21	4.45	2.59	3.03
10.	2.93	3.23	4.99	11.7	15.3	6.54	3.81	10.8	3.15	4.15	2.53	2.97
11.	2.88	3.13	5.68	14.0	15.5	6.81	3.68	8.02	3.80	3.96	2.51	2.90
12.	3.05	3.03	7.72	15.5	14.7	6.98	4.80	6.74	3.90	3.80	2.48	2.90
13.	3.11	2.97	7.80	10.7	14.0	9.28	4.71	6.22	3.81	3.67	2.90	2.90
14.	3.00	2.94	9.88	10.4	13.7	6.80	6.78	5.67	3.88	3.62	2.66	2.93
15.	2.94	2.87	14.9	12.1	13.7	5.93	7.55	7.23	5.18	3.80	2.56	3.16
16.	2.99	2.74	14.2	10.4	14.0	5.76	5.08	17.4	5.81	4.05	2.52	3.30
17.	3.15	2.64	12.3	9.18	13.9	5.66	5.44	9.47	4.51	6.00	3.44	3.36
18.	3.14	2.66	9.85	9.42	14.0	5.38	5.35	7.46	4.04	4.08	2.71	3.22
19.	3.94	2.66	7.84	11.3	14.4	4.99	4.58	6.40	3.79	3.74	2.58	3.20
20.	3.89	2.67	6.96	12.3	14.3	4.78	7.91	6.23	3.61	3.57	2.53	3.26
21.	3.52	2.69	6.34	12.2	12.0	4.60	18.7	5.56	3.50	3.42	5.51	21.2
22.	4.21	3.13	6.06	30.4	10.8	4.44	13.1	5.14	3.39	3.37	4.21	14.9
23.	4.00	3.91	5.64	22.3	11.4	4.95	29.6	5.52	3.37	3.40	3.55	12.8
24.	3.59	4.49	5.32	16.8	11.0	4.63	16.1	6.72	3.26	3.27	3.29	8.63
25.	3.47	5.05	4.98	20.6	11.2	4.94	11.1	4.89	3.51	3.22	3.11	7.12
26.	3.33	5.27	4.86	17.9	11.4	6.25	8.91	4.54	4.30	3.16	3.00	6.02
27.	4.14	5.89	4.74	14.5	11.7	5.33	7.98	4.33	3.46	3.09	2.93	5.30
28.	4.63	5.88	5.47	14.4	11.3	4.63	7.06	4.13	3.26	3.06	2.92	4.90
29.	4.01	6.57	5.90	19.4	10.8	4.09	7.99	4.01	3.22	3.06	3.13	4.60
30.	3.80		6.74	16.3	10.2	5.78	8.49	3.87	3.09	6.30	3.32	4.37
31.	3.72		7.89		9.18		6.05	3.75		3.55		4.19
	Extremwerte in m³/s											
am	02.	17.	27.	08.	30.	29.	09.	27.	11.	27.	27.	16.
NQ	2.67	2.11	3.64	5.97	7.87	3.32	3.05	3.51	3.03	2.01	1.93	2.54
HQ	6.50	8.61	20.8	39.2	17.7	22.1	44.9	37.8	8.67	14.6	10.6	26.0
am	27.	29.	02.	22.	10.	07.	23.	08.	11.	30.	21.	21.
	Monatsmittel in m³/s(MQ),l/s.km²(Mq) bzw.Monatssummen in mm (h_A)											
MQ	3.37	3.65	7.84	12.9	12.9	6.47	7.59	6.99	3.69	4.19	2.98	5.24
Mq	20.4	22.1	47.4	77.8	78.2	39.1	45.9	42.3	22.3	25.4	18.0	31.7
h_A	55	55	127	202	209	101	123	113	58	68	47	82

Reihe: 2003-2007 **Mittlere Monatsmittel in m³/s (MQ),l/s.km²(Mq) bzw. -summen in mm (h_A)**

MQ	3.26	3.03	7.06	11.3	10.6	7.71	7.11	7.79	8.08	5.60	4.89	3.12
Mq	19.7	18.4	42.7	68.3	64.2	46.7	43.0	47.2	48.9	33.9	29.6	18.8
h_A	53	46	114	177	172	121	115	126	127	91	77	49

Reihe: 1956-2008 **Mittlere Monatsmittel mit Extremwerten in m³/s**

NQ	1.05	1.05	1.63	2.57	2.25	1.70	1.22	1.52	1.77	1.29	1.17	1.05
NQ_T	1.05	1.05	1.66	2.90	2.25	2.12	1.86	2.02	1.87	1.29	1.29	1.05
MNQ_T	2.48	2.56	3.20	5.74	6.93	5.22	4.18	4.00	3.53	3.05	2.97	2.64
NMQ	1.32	1.36	2.79	3.71	5.49	4.37	3.68	2.82	2.82	1.69	1.53	1.21
MQ	3.17	3.39	6.60	11.2	12.1	9.32	8.27	7.66	6.06	4.66	4.31	3.89
HMQ	6.57	5.91	13.1	21.8	23.4	22.5	18.1	15.3	15.8	11.6	10.7	8.40
MHQ	8.21	8.38	21.3	27.7	31.3	38.6	43.8	48.6	28.6	16.3	14.3	15.4
HQ	38.1	45.1	69.7	72.0	80.1	221	153	231	120	85.4	78.0	115

Jahreswerte in m³/s (Q),l/s.km²(Mq), mm (h_A)

	Berichtsjahr			Reihe: 2003 - 2007			Reihe: 1956 - 2008		
NQ	1.93	27.11.		1.36	16.12.2003		1.05	31.12.1968	
NQ_T	2.48	12.11.					1.05	09.12.1968	
$MJNQ_T$							2.05		
NJMQ							3.95		1969
MQ,Mq,h_A	6.50	39.3	1243	6.63	40.1	1268	6.73	40.7	1288
HJMQ							8.78		1970
MJHQ							77.5		
HQ	44.9	23.07.		99.7	07.08.2006		231	12.08.2002	

NNQ seit 1956: 1.05 31.12.1968 **HHQ seit** 1956: 231 12.08.2002

Berichtsjahr(J) Überschreitungsdauer der Abflüsse in Tagen Reihe(R): 2003-2007

m³/s	Tage(J)	Tage(R)	m³/s	Tage(J)	Tage(R)	m³/s	Tage(J)	Tage(R)	m³/s	Tage(J)	Tage(R)
10000			500			20.0	5	15.0	1.00		
8000			350			16.0	14	24.6	0.80		
6000			250			12.0	51	47.4	0.60		
4000			180			9.00	78	75.8	0.40		
3000			140			7.00	111	106.4	0.30		
2000			100			5.00	172	165.4	0.20		
1600			80.0			3.50	258	246.6	0.10		
1200			60.0			2.50	365	327.2	0.06		
900			40.0		0.8	1.80	366	364.2	0.03		
700			30.0	1	3.0	1.40		365.2	0.00		

HQ-Werte vor 2005 eventuell überhöht
durch Kraftwerksbetrieb beeinflusst
Im Jän,Feb,Mrz,Apr,Dez nach ergänzten Wasserständen ermittelt

Abflüsse

Nr. 144 Kössen-Hütte
Großache

Mst.Nr. 202382 Art: Schreibpegel Einzugsgebiet: 701.4 km²

Monat	I	II	III	IV	V	VI	VII	VIII	IX	X	XI	XII
Tag	Tägliche Abflüsse 2008 in m³/s											
1.	12.0	13.9	33.9	32.3	52.5	33.0	15.1	20.4	14.1	11.4	12.3	16.1
2.	11.3	13.7	40.3	34.8	45.3	31.8	19.8	33.2	13.7	11.2	11.5	16.0
3.	11.2	12.8	36.2	38.1	45.9	29.3	19.1	22.5	13.3	23.0	11.1	13.6
4.	11.8	12.9	31.6	35.0	47.5	29.2	21.0	20.0	13.2	26.5	10.7	12.3
5.	11.5	13.6	23.6	32.8	45.9	29.8	16.2	21.2	12.7	21.1	10.6	11.8
6.	12.2	13.5	19.7	30.8	44.9	33.0	14.7	18.9	12.3	19.0	10.4	11.5
7.	14.5	17.4	18.4	28.2	47.3	53.1	18.5	17.5	12.5	24.9	10.2	11.6
8.	15.1	15.1	17.4	25.6	48.5	34.3	21.1	45.4	13.4	20.4	10.0	11.3
9.	13.1	13.8	16.5	27.9	50.1	29.0	17.4	63.2	12.0	17.2	9.89	10.8
10.	12.4	13.2	16.6	38.4	51.9	27.0	14.9	37.5	11.5	15.6	9.81	10.7
11.	12.0	12.7	18.7	47.1	52.6	27.0	14.1	27.9	12.4	14.6	9.69	10.5
12.	12.4	12.3	24.1	49.9	49.6	30.9	18.3	23.9	14.8	14.0	9.78	10.4
13.	12.8	11.9	29.7	35.8	47.9	36.9	21.5	22.5	12.9	13.5	11.0	10.2
14.	12.2	11.7	41.3	33.0	46.9	28.3	38.8	20.6	13.5	13.5	10.6	10.2
15.	11.9	11.5	68.2	37.4	47.3	24.1	38.4	26.0	20.4	13.6	10.1	10.5
16.	12.0	11.1	50.0	35.0	48.6	22.8	23.2	81.3	21.6	13.1	9.98	11.2
17.	12.8	10.5	46.9	31.6	48.3	22.2	22.0	39.7	17.0	21.6	15.0	11.7
18.	13.1	10.6	37.9	32.4	50.1	22.3	22.8	29.5	15.4	15.3	11.6	11.3
19.	16.1	10.6	30.0	37.0	52.4	19.8	19.1	24.9	14.6	13.8	10.7	11.2
20.	16.8	10.6	26.9	40.1	50.4	18.5	26.6	23.8	13.6	13.2	10.3	11.8
21.	14.7	10.8	24.7	40.6	44.0	17.6	68.2	21.9	12.6	12.8	21.6	70.6
22.	16.6	11.8	23.8	102	39.5	16.7	48.2	20.3	12.4	12.4	19.9	62.4
23.	16.9	14.3	22.4	87.9	43.3	17.3	100	22.0	12.1	12.3	14.6	47.2
24.	14.7	16.9	21.5	57.5	40.7	17.4	56.2	29.1	11.8	11.9	13.2	32.0
25.	14.1	19.1	20.4	71.0	40.6	15.9	37.8	20.4	12.2	11.6	12.3	26.8
26.	13.4	19.5	19.7	64.1	41.0	21.8	31.6	18.2	18.6	11.4	11.6	22.7
27.	14.3	22.7	19.4	50.9	42.4	18.2	29.4	17.0	13.6	11.2	11.0	19.7
28.	17.1	21.7	22.9	50.2	40.9	16.4	25.1	16.2	12.6	10.9	10.9	17.6
29.	15.4	22.6	25.1	67.3	39.6	14.7	23.9	15.5	12.0	10.9	11.1	16.6
30.	14.6		26.6	56.6	38.3	19.6	29.5	15.0	11.7	20.6	11.5	15.8
31.	14.6		30.1		34.4		21.8	14.4		14.3		15.1
	Extremwerte in m³/s											
am	03.	17.	09.	08.	31.	30.	11.	31.	10.	28.	11.	13.
NQ	10.4	9.59	16.1	24.3	32.7	14.1	13.9	14.2	11.4	10.9	9.65	10.1
HQ	22.0	28.9	96.0	130	62.2	86.1	142	123	23.0	41.2	40.7	103
am	22.	29.	15.	22.	10.	07.	23.	16.	26.	03.	21.	21.
	Monatsmittel in m³/s(MQ),l/s.km²(Mq) bzw.Monatssummen in mm (h_A)											
MQ	13.7	14.2	28.5	45.1	45.8	25.3	28.9	26.8	13.8	15.4	11.8	18.7
Mq	19.5	20.3	40.7	64.3	65.2	36.0	41.1	38.2	19.7	21.9	16.8	26.7
h_A	52	51	109	167	175	93	110	102	51	59	43	69

Reihe: 2003-2007	Mittlere Monatsmittel in m³/s (MQ),l/s.km²(Mq) bzw. -summen in mm (h_A)											
MQ	12.6	11.7	25.6	41.3	38.5	29.0	28.3	29.3	31.0	21.0	18.3	12.8
Mq	18.0	16.7	36.5	58.9	55.0	41.3	40.3	41.7	44.2	29.9	26.2	18.2
h_A	48	42	98	153	147	107	108	112	115	80	68	47
Reihe: 1993-2008	**Mittlere Monatsmittel mit Extremwerten in m³/s**											
NQ	5.67	6.39	5.92	13.6	12.7	12.0	10.9	7.26	8.34	7.59	7.67	7.79
NQ_T	6.41	7.40	6.91	15.0	13.0	12.4	11.0	7.28	8.48	8.56	7.91	8.21
MNQ_T	9.16	10.0	13.5	25.6	26.5	18.0	15.9	14.4	15.5	13.2	12.8	10.3
NMQ	8.74	8.40	15.4	19.8	23.8	17.6	15.6	10.8	13.6	10.9	9.57	9.68
MQ	12.7	13.7	30.0	44.6	43.2	31.6	32.3	28.2	29.2	21.3	18.8	15.5
HMQ	17.0	24.6	47.6	71.0	77.6	59.9	59.0	51.2	62.8	42.2	36.2	20.8
MHQ	39.6	29.7	102	110	113	142	160	168	123	83.8	57.9	44.9
HQ	113	88.8	291	174	274	508	368	474	226	284	162	127

Jahreswerte in m³/s (Q),l/s.km²(Mq), mm (h_l)	Berichtsjahr			Reihe: 2003 - 2007			Reihe: 1993 - 2008		
NQ	9.59	17.02.		7.20	24.01.2006		5.67	19.01.2002	
NQ_T	9.69	11.11.					6.41	19.01.2002	
$MJNQ_T$							8.28		
NJMQ							19.8		2003
MQ,Mq,h_A	24.0	34.3	1084	25.0	35.6	1126	26.8	38.2	1209
HJMQ							32.6		1995
MJHQ							278		
HQ	142	23.07.		377	07.08.2006		508		26.06.1995
NNQ seit 1993:	5.67	19.01.2002		**HHQ seit** 1993:	508	26.06.1995			

Berichtsjahr(J)	Überschreitungsdauer der Abflüsse in Tagen									Reihe(R): 2003-2007		
m³/s	Tage(J)	Tage(R)	m³/s	Tage(J)	Tage(R)	m³/s	Tage(J)	Tage(R)	m³/s	Tage(J)	Tage(R)	
10000			500			20.0	165	164.6	1.00			
8000			350			16.0	213	215.6	0.80			
6000			250		0.2	12.0	301	281.8	0.60			
4000			180		0.6	9.00	366	344.6	0.40			
3000			140		1.8	7.00		365.2	0.30			
2000			100	2	3.4	5.00			0.20			
1600			80.0	4	6.8	3.50			0.10			
1200			60.0	12	19.6	2.50			0.06			
900			40.0	56	55.6	1.80			0.03			
700			30.0	94	92.0	1.40			0.00			

Im Mrz,Jun,Jul,Aug,Sep,Okt nach ergänzten Wasserständen erm.

Nr. 145 Schwendt-Unterbichl
Kohlenbach

Mst.Nr. 202549 Art: Schreibpegel Einzugsgebiet: 47.9 km²

Monat	I	II	III	IV	V	VI	VII	VIII	IX	X	XI	XII
Tag	Tägliche Abflüsse 2008 in m³/s											
1.	1.70	1.61	3.50	2.91	4.27	2.65	1.93	2.68	2.19	1.79	1.73	1.58
2.	1.66	1.55	3.52	3.24	3.97	2.65	1.89	3.93	2.17	1.79	1.67	1.51
3.	1.66	1.56	3.39	3.59	3.92	2.61	1.90	3.09	2.15	2.49	1.70	1.42
4.	1.66	1.59	2.85	3.21	3.84	2.58	2.03	2.83	2.13	2.60	1.69	1.40
5.	1.66	1.75	2.27	3.02	3.72	2.54	1.93	2.71	2.11	2.27	1.66	1.38
6.	1.72	1.68	1.99	2.90	3.68	2.47	1.88	2.59	2.09	2.15	1.62	1.35
7.	2.09	2.02	1.92	2.66	3.74	2.87	2.05	2.57	2.08	2.55	1.58	1.36
8.	1.96	1.73	1.87	2.51	3.69	2.91	2.14	3.31	2.06	2.14	1.55	1.37
9.	1.76	1.67	1.83	2.90	3.67	2.85	2.10	4.39	2.04	1.95	1.54	1.34
10.	1.68	1.63	1.87	3.78	3.72	2.64	1.92	3.49	2.02	1.88	1.53	1.31
11.	1.68	1.60	2.00	4.22	3.65	2.65	1.85	2.98	2.08	1.84	1.54	1.29
12.	1.71	1.57	2.91	4.15	3.51	3.10	1.97	2.77	2.20	1.79	1.57	1.29
13.	1.71	1.54	3.14	3.21	3.47	4.05	2.22	2.71	2.07	1.78	1.57	1.29
14.	1.67	1.50	3.87	3.06	3.43	3.05	3.81	2.57	2.17	1.78	1.57	1.29
15.	1.62	1.47	5.84	3.18	3.36	2.71	3.80	3.29	2.62	1.78	1.57	1.29
16.	1.62	1.44	4.76	3.00	3.36	2.55	2.83	6.99	2.55	1.88	1.57	1.34
17.	1.70	1.42	4.36	2.79	3.28	2.62	2.70	4.08	2.23	2.33	2.44	1.36
18.	1.69	1.43	3.68	2.87	3.61	2.67	2.74	3.18	2.09	1.92	1.79	1.31
19.	1.94	1.45	3.04	3.21	3.54	2.40	2.52	2.84	2.04	1.82	1.65	1.32
20.	1.91	1.46	2.71	3.57	3.56	2.23	3.00	2.74	2.00	1.77	1.62	1.45
21.	1.76	1.47	2.53	3.57	3.28	2.10	5.13	2.62	1.96	1.75	3.12	10.3
22.	1.92	1.56	2.44	8.72	2.96	2.00	4.89	2.52	1.93	1.72	2.37	7.88
23.	1.80	1.81	2.34	7.65	3.25	2.41	7.82	2.89	1.89	1.71	1.87	5.58
24.	1.70	1.95	2.23	5.06	3.02	2.42	4.54	3.26	1.85	1.70	1.69	3.63
25.	1.65	2.07	2.13	5.94	2.98	2.12	3.55	2.68	1.88	1.69	1.57	2.97
26.	1.61	2.00	2.07	5.61	2.95	2.34	3.12	2.48	2.30	1.69	1.51	2.52
27.	1.75	2.36	2.05	4.67	2.91	2.26	2.86	2.39	2.00	1.68	1.46	2.28
28.	1.83	2.09	2.27	4.61	2.90	2.14	2.68	2.33	1.87	1.68	1.41	2.09
29.	1.71	2.19	2.53	5.23	2.79	2.03	2.62	2.28	1.84	1.67	1.36	2.02
30.	1.71		2.78	4.65	2.79	1.96	2.70	2.26	1.82	2.19	1.38	1.95
31.	1.74		3.00		2.73		2.59	2.23		1.82		1.89
	Extremwerte in m³/s											
am	27.	17.	09.	08.	31.	30.	11.	31.	25.	30.	30.	11.
NQ	1.57	1.42	1.81	2.45	2.69	1.94	1.81	2.20	1.79	1.67	1.32	1.29
HQ	2.75	2.78	7.18	11.0	4.59	5.39	10.7	10.3	2.90	3.46	5.20	13.2
am	07.	27.	15.	22.	01.	13.	23.	16.	14.	03.	21.	21.
	Monatsmittel in m³/s(MQ),l/s.km²(Mq) bzw.Monatssummen in mm (h_A)											
MQ	1.74	1.70	2.83	3.99	3.40	2.55	2.89	3.02	2.08	1.92	1.70	2.27
Mq	36.4	35.4	59.1	83.3	71.1	53.3	60.4	63.1	43.4	40.1	35.4	47.4
h_A	97	89	158	216	190	138	162	169	113	107	92	123

Reihe: 2003-2007	Mittlere Monatsmittel in m³/s (MQ),l/s.km²(Mq) bzw. -summen in mm (h_A)											
MQ	1.77	1.59	2.35	3.25	3.19	3.06	2.95	3.07	3.30	2.51	2.36	1.87
Mq	37.0	33.3	49.1	67.9	66.6	63.8	61.5	64.1	68.8	52.4	49.3	39.1
h_A	99	83	132	176	178	165	165	172	178	140	128	101
Reihe: 1999-2008	**Mittlere Monatsmittel mit Extremwerten in m³/s**											
NQ	1.25	1.22	1.21	1.56	1.48	1.89	1.73	1.44	1.42	1.67	1.32	1.29
NQ_T	1.26	1.22	1.21	1.56	1.49	1.90	1.75	1.44	1.43	1.67	1.36	1.29
MNQ_T	1.54	1.59	1.75	2.74	2.61	2.47	2.32	2.19	2.21	1.92	1.87	1.63
NMQ	1.31	1.30	2.07	1.78	2.71	2.26	1.95	1.59	1.95	1.92	1.61	1.47
MQ	1.77	1.81	2.90	3.56	3.40	3.08	2.98	3.06	3.07	2.41	2.28	2.02
HMQ	2.33	2.56	4.79	5.00	4.64	4.02	4.11	4.32	5.54	3.21	3.78	2.75
MHQ	4.47	3.35	8.75	6.60	8.31	8.33	9.22	12.5	9.47	5.78	4.43	4.81
HQ	17.5	8.15	20.9	11.0	19.6	18.0	23.4	33.6	22.4	20.0	10.3	13.2

Jahreswerte in m³/s (Q),l/s.km²(Mq), mm (h_l)	Berichtsjahr			Reihe: 2003 - 2007			Reihe: 1999 - 2008		
NQ	1.29	11.12.		1.21	06.03.2006		1.21	06.03.2006	
NQ_T	1.29	12.12.					1.21	06.03.2006	
$MJNQ_T$							1.39		
NJMQ							2.28		2003
MQ,Mq,h_A	2.51	52.4	1658	2.60	54.3	1716	2.70	56.3	1781
HJMQ							3.12		2002
MJHQ							20.3		
HQ	13.2	21.12.		24.1	07.08.2006		33.6	12.08.2002	
NNQ seit 1998:	1.21	06.03.2006		**HHQ seit** 1998:	33.6	12.08.2002			

Berichtsjahr(J)	Überschreitungsdauer der Abflüsse in Tagen									Reihe(R): 2003-2007		
m³/s	Tage(J)	Tage(R)	m³/s	Tage(J)	Tage(R)	m³/s	Tage(J)	Tage(R)	m³/s	Tage(J)	Tage(R)	
10000			500			20.0			1.00	366	365.2	
8000			350			16.0		0.2	0.80			
6000			250			12.0		1.0	0.60			
4000			180			9.00	1	2.2	0.40			
3000			140			7.00	5	3.4	0.30			
2000			100			5.00	13	15.6	0.20			
1600			80.0			3.50	53	57.8	0.10			
1200			60.0			2.50	149	159.4	0.06			
900			40.0			1.80	259	271.8	0.03			
700			30.0			1.40	349	338.4	0.00			

Im Nov,Dez nach ergänzten Wasserständen ermittelt

Abflüsse

Nr. 147 Wald i. Pzg. Salzach

Mst.Nr. 203026 Art: Schreibpegel Einzugsgebiet: 206.8 km²
Ableitungen aus: 30.7 km² E(wirksam): 176.1 km²

Monat	I	II	III	IV	V	VI	VII	VIII	IX	X	XI	XII
Tag	Tägliche Abflüsse 2008 in m³/s											
1.	1.41	0.99	1.85	2.16	6.20	24.1	22.5	15.0	9.95	3.86	5.21	2.20
2.	1.12	1.43	2.09	1.46	5.38	26.4	20.5	17.2	8.13	3.80	4.17	2.03
3.	1.42	1.02	1.94	1.52	6.04	25.9	18.4	14.1	7.41	5.45	3.73	1.94
4.	1.26	1.32	1.62	1.65	7.84	27.8	20.9	13.6	7.99	5.05	3.62	2.02
5.	1.17	1.22	1.72	1.43	7.30	26.8	14.1	12.2	7.51	4.22	4.47	2.01
6.	1.42	1.28	1.12	1.38	7.52	27.8	15.9	12.2	8.50	6.20	3.69	1.85
7.	1.31	1.27	1.62	1.21	10.0	33.6	22.8	13.2	9.38	8.47	3.19	1.99
8.	1.31	1.01	1.34	1.44	12.1	27.2	18.9	39.5	8.36	9.04	3.18	1.70
9.	1.34	1.00	1.28	1.63	13.7	21.0	13.4	28.2	6.49	7.23	3.02	1.66
10.	1.31	1.16	1.18	3.03	15.1	22.2	12.4	16.6	8.85	6.84	2.87	1.94
11.	1.35	1.10	1.61	4.19	15.3	22.7	14.0	13.6	9.58	5.40	2.84	1.50
12.	1.22	1.18	1.49	4.04	16.0	23.5	20.8	13.3	11.9	5.57	2.44	2.05
13.	1.38	1.09	1.65	3.08	15.3	23.0	20.4	12.8	12.3	5.17	2.47	1.88
14.	1.23	1.12	1.65	2.63	15.7	14.6	26.9	11.7	10.1	5.97	2.62	1.54
15.	1.10	1.12	1.83	3.00	18.2	11.1	20.2	22.0	9.01	6.19	2.54	1.69
16.	1.30	1.07	2.06	2.46	19.3	10.1	14.1	33.7	7.85	5.96	2.65	1.70
17.	1.46	0.84	1.70	2.21	21.8	11.8	15.9	14.0	6.02	7.04	2.15	1.72
18.	1.39	1.17	1.97	2.63	22.5	13.5	16.1	15.1	6.26	4.93	1.98	1.69
19.	1.33	1.12	1.40	3.55	18.1	16.3	12.9	13.4	5.42	4.72	2.32	1.80
20.	1.28	1.10	1.27	3.91	17.8	20.1	18.4	13.6	5.06	3.77	2.11	1.66
21.	1.31	1.11	1.13	4.14	13.7	22.2	29.1	11.9	4.37	4.04	2.05	2.99
22.	1.30	1.15	1.42	5.47	14.7	24.9	16.0	11.0	3.73	3.84	2.82	2.45
23.	1.31	1.21	1.16	5.11	18.2	26.6	21.0	14.1	4.13	3.83	2.64	2.53
24.	1.20	1.17	1.13	4.15	18.0	26.6	16.9	13.6	3.33	3.21	3.01	2.47
25.	1.24	1.38	1.14	4.49	21.3	25.5	15.3	10.0	4.04	2.82	2.55	2.11
26.	1.07	1.71	1.25	3.59	26.3	25.9	18.3	9.07	4.57	2.90	2.89	1.78
27.	1.33	1.46	1.10	4.65	33.3	23.0	18.1	8.49	3.68	2.92	2.17	1.96
28.	1.34	1.56	1.34	5.67	36.2	19.0	19.5	8.18	3.81	2.75	2.60	1.88
29.	1.10	1.45	1.17	8.75	34.7	18.8	15.8	7.76	4.36	4.35	2.34	1.84
30.	1.44		1.24	7.09	34.3	29.0	21.7	7.74	3.88	8.05	2.16	1.61
31.	1.26		1.27		25.4		18.2	7.93		4.74		1.68
	Extremwerte in m³/s											
am	02.	17.	06.	04.	08.	16.	18.	30.	30.	27.	08.	09.
NQ	0.50	0.36	0.56	0.78	2.61	3.42	7.16	2.07	1.31	0.78	0.70	0.55
HQ	11.1	11.1	11.5	19.4	48.6	41.6	59.1	82.1	21.4	22.6	19.9	12.7
am	26.	03.	16.	29.	27.	06.	21.	08.	12.	30.	22.	21.
	Monatsmittel in m³/s(MQ),l/s.km²(Mq) bzw.Monatssummen in mm (h_A)											
MQ	1.29	1.20	1.47	3.39	17.7	22.4	18.4	14.7	6.87	5.11	2.88	1.93
Mq	7.33	6.81	8.37	19.3	100	127	104	83.3	39.0	29.0	16.4	11.0
h_A	20	17	22	50	268	329	279	223	101	78	42	28

Reihe: 2003-2007 **Mittlere Monatsmittel in m³/s (MQ),l/s.km²(Mq) bzw. -summen in mm (h_A)**

MQ	1.43	1.14	1.84	5.05	13.2	18.2	17.1	13.4	8.52	5.40	2.83	1.62
Mq	8.15	6.45	10.5	28.7	75.2	103	97.2	75.8	48.4	30.6	16.1	9.18
h_A	22	16	28	74	201	268	260	203	125	82	42	24

Reihe: 1991-2008 **Mittlere Monatsmittel mit Extremwerten in m³/s**

NQ	0.21	0.07	0.07	0.35	0.87	1.46	1.14	0.76	0.78	0.33	0.22	0.25
NQ_T	0.33	0.10	0.10	0.64	1.92	5.53	7.12	4.16	2.54	1.40	0.81	0.57
MNQ_T	0.82	0.69	0.78	1.49	6.29	8.99	10.1	6.95	4.30	2.70	1.74	1.01
NMQ	0.87	0.65	0.86	1.48	4.54	12.3	11.5	9.28	5.54	3.13	1.39	1.07
MQ	1.28	1.07	1.76	4.20	13.8	18.3	16.9	12.6	7.72	5.12	2.85	1.68
HMQ	1.81	1.35	2.66	8.04	21.9	22.6	24.6	18.5	12.1	8.56	6.53	2.97
MHQ	13.3	12.5	14.3	22.7	40.9	55.7	63.3	58.1	34.9	23.6	17.1	14.0
HQ	17.9	15.1	20.5	56.0	67.8	107	151	106	54.5	33.7	42.3	18.9

Jahreswerte in m³/s (Q),l/s.km²(Mq), mm (h_A)

	Berichtsjahr			Reihe: 2003 - 2007			Reihe: 1991 - 2008		
NQ	0.36	17.02.		0.07	28.02.2006		0.07	28.02.2006	
NQ_T	0.84	17.02.					0.10	03.03.2006	
$MJNQ_T$							0.61		
NJMQ							5.36		1996
MQ,Mq,h_A	8.13	46.2	1460	7.51	42.6	1348	7.31	41.5	1312
HJMQ							8.92		2000
MJHQ							73.4		
HQ	82.1	08.08.		151	11.07.2005		151	11.07.2005	

NNQ seit 1951: 0.07 28.02.2006 **HHQ seit** 1951: 240 25.08.1987

Berichtsjahr(J) Überschreitungsdauer der Abflüsse in Tagen Reihe(R): 2003-2007

m³/s	Tage(J)	Tage(R)	m³/s	Tage(J)	Tage(R)	m³/s	Tage(J)	Tage(R)	m³/s	Tage(J)	Tage(R)
10000			500			20.0	46	26.4	1.00	364	345.4
8000			350			16.0	68	45.8	0.80	366	358.2
6000			250			12.0	104	79.6	0.60		359.4
4000			180			9.00	120	119.0	0.40		361.8
3000			140			7.00	142	147.0	0.30		363.2
2000			100		0.2	5.00	164	174.8	0.20		363.8
1600			80.0		0.2	3.50	198	203.8	0.10		365.0
1200			60.0		0.6	2.50	225	233.6	0.06		365.2
900			40.0		1.6	1.80	261	265.0	0.03		
700			30.0	7	7.0	1.40	299	297.6	0.00		

ausgewertet nach Erhebung der Salzburg AG
siehe Tabelle Überleitungen u. Speicherungen d. Berichtsjahrs
durch Kraftwerksrückgabe beeinflusst
Im Dez nach ergänzten Wasserständen ermittelt

Nr. 148 Kees Obersulzbach

Mst.Nr. 203893 Art: Schreibpegel Einzugsgebiet: 19.2 km²

Monat	I	II	III	IV	V	VI	VII	VIII	IX	X	XI	XII
Tag	Tägliche Abflüsse 2008 in m³/s											
1.	0.18	0.16	0.14	0.13	0.37	3.47	6.47	6.41	4.41	0.44	0.37	0.12
2.	0.18	0.16	0.14	0.13	0.37	3.65	6.24	8.60	4.04	0.42	0.34	0.11
3.	0.18	0.16	0.14	0.13	0.41	3.69	6.34	7.03	3.74	0.45	0.29	0.11
4.	0.18	0.16	0.14	0.13	0.45	3.68	6.60	7.12	4.49	0.37	0.36	0.11
5.	0.18	0.16	0.14	0.13	0.48	3.97	4.13	6.03	4.57	0.34	0.75	0.11
6.	0.18	0.16	0.14	0.13	0.53	3.68	6.49	6.62	6.15	0.37	0.33	0.11
7.	0.18	0.16	0.14	0.13	0.67	3.59	8.48	8.88	5.92	0.45	0.24	0.10
8.	0.18	0.16	0.14	0.13	0.77	3.36	4.43	11.2	3.36	0.50	0.22	0.10
9.	0.18	0.16	0.14	0.13	0.86	3.00	3.32	4.87	2.56	0.46	0.18	0.10
10.	0.18	0.16	0.14	0.13	0.93	3.22	3.89	3.38	4.33	0.44	0.17	0.10
11.	0.18	0.16	0.14	0.13	1.06	3.74	5.41	4.46	4.65	0.47	0.18	0.10
12.	0.18	0.15	0.14	0.13	1.10	3.54	8.39	7.74	6.32	0.45	0.18	0.09
13.	0.17	0.15	0.13	0.13	1.29	2.75	8.33	8.06	5.18	0.50	0.19	0.09
14.	0.17	0.15	0.13	0.14	1.55	1.63	4.99	7.02	2.64	0.78	0.18	0.09
15.	0.17	0.15	0.13	0.15	1.71	1.26	3.13	9.33	1.36	0.81	0.18	0.09
16.	0.17	0.15	0.13	0.15	1.73	1.23	2.84	3.75	0.91	0.72	0.18	0.09
17.	0.17	0.15	0.13	0.16	2.10	1.85	4.03	1.97	0.81	0.63	0.17	0.09
18.	0.17	0.15	0.13	0.17	2.49	2.46	3.50	2.51	0.72	0.49	0.17	0.08
19.	0.17	0.15	0.13	0.18	1.78	3.19	3.32	3.67	0.69	0.37	0.16	0.08
20.	0.17	0.15	0.13	0.18	1.44	4.32	7.72	4.01	0.59	0.34	0.16	0.08
21.	0.17	0.15	0.13	0.20	1.34	5.08	6.41	4.16	0.46	0.31	0.16	0.08
22.	0.17	0.15	0.13	0.22	1.62	6.36	3.23	4.53	0.42	0.31	0.15	0.08
23.	0.17	0.15	0.13	0.24	1.70	7.27	2.43	3.25	0.39	0.30	0.15	0.08
24.	0.17	0.15	0.13	0.25	1.60	7.39	2.79	1.87	0.37	0.27	0.14	0.08
25.	0.17	0.15	0.13	0.27	2.07	8.35	3.30	1.48	0.38	0.27	0.14	0.08
26.	0.17	0.15	0.13	0.29	2.76	8.85	4.51	2.14	0.39	0.27	0.14	0.08
27.	0.17	0.14	0.13	0.31	3.49	7.29	5.48	2.19	0.40	0.27	0.13	0.08
28.	0.16	0.14	0.13	0.35	5.06	5.74	5.90	2.56	0.40	0.28	0.13	0.08
29.	0.16	0.14	0.13	0.37	6.16	5.72	6.29	2.89	0.38	1.43	0.12	0.08
30.	0.16		0.13	0.37	6.88	9.48	8.21	3.27	0.42	0.98	0.12	0.08
31.	0.16		0.13		3.72		6.94	4.67		0.41		0.08
	Extremwerte in m³/s											
am	31.	29.	18.	01.	03.	15.	16.	25.	29.	28.	30.	27.
NQ	0.16	0.14	0.13	0.13	0.34	1.14	1.90	1.05	0.33	0.21	0.12	0.08
HQ	0.18	0.16	0.14	0.65	9.57	12.8	17.2	17.6	13.0	2.86	1.45	0.12
am	01.	01.	01.	29.	29.	30.	20.	08.	12.	29.	05.	01.
	Monatsmittel in m³/s(MQ),l/s.km²(Mq) bzw.Monatssummen in mm (h_A)											
MQ	0.17	0.15	0.13	0.19	1.89	4.43	5.28	5.02	2.38	0.48	0.21	0.09
Mq	9.00	7.95	7.01	9.91	98.3	231	275	262	124	25.0	11.1	4.76
h_A	24	20	19	26	263	598	736	701	322	67	29	12

Reihe: 2003-2007 **Mittlere Monatsmittel in m³/s (MQ),l/s.km²(Mq) bzw. -summen in mm (h_A)**

MQ	0.12	0.10	0.11	0.41	1.87	3.81	5.53	4.50	1.96	0.77	0.27	0.15
Mq	6.11	5.39	5.83	21.6	97.4	198	288	234	102	40.1	14.0	7.67
h_A	16	14	16	56	261	514	771	627	265	107	36	20

Reihe: 1989-2008 **Mittlere Monatsmittel mit Extremwerten in m³/s**

NQ	.033	.019	.008	.022	.018	0.15	0.67	0.46	0.28	.034	.027	.023
NQ_T	.034	.024	.008	.024	.020	0.31	1.39	0.95	0.33	0.12	.028	.029
MNQ_T	0.09	0.08	0.08	0.09	0.45	1.24	2.52	2.33	0.78	0.24	0.15	0.11
NMQ	.041	.035	.015	.050	0.21	1.12	3.04	2.80	1.00	0.25	0.09	.035
MQ	0.10	0.09	0.09	0.24	1.49	3.41	5.13	4.91	2.01	0.69	0.25	0.14
HMQ	0.31	0.34	0.32	0.71	3.29	6.20	7.23	8.19	3.73	1.81	0.78	0.44
MHQ	0.12	0.12	0.21	1.59	4.78	9.48	14.1	13.6	9.82	4.24	1.37	0.39
HQ	0.37	0.37	1.09	11.1	12.8	13.2	18.9	21.6	19.6	11.9	6.95	2.75

Jahreswerte in m³/s (Q),l/s.km²(Mq), mm (h_A)

	Berichtsjahr			Reihe: 2003 - 2007			Reihe: 1989 - 2008		
NQ	0.08	27.12.		0.06	21.03.2006		.008	02.03.1989	
NQ_T	0.08	27.12.					.008	02.03.1989	
$MJNQ_T$							0.05		
NJMQ							0.93		2004
MQ,Mq,h_A	1.71	89.0	2816	1.65	85.8	2712	1.56	81.1	2565
HJMQ							2.35		2003
MJHQ							16.0		
HQ	17.6	08.08.		21.6	29.08.2003		21.6	29.08.2003	

NNQ seit 1989: .008 02.03.1989 **HHQ seit** 1989: 21.6 29.08.2003

Berichtsjahr(J) Überschreitungsdauer der Abflüsse in Tagen Reihe(R): 2003-2007

m³/s	Tage(J)	Tage(R)	m³/s	Tage(J)	Tage(R)	m³/s	Tage(J)	Tage(R)	m³/s	Tage(J)	Tage(R)
10000			500			20.0			1.00	129	139.6
8000			350			16.0			0.80	135	148.8
6000			250			12.0			0.60	143	163.6
4000			180			9.00	3	4.6	0.40	165	180.2
3000			140			7.00	20	21.0	0.30	188	192.2
2000			100			5.00	45	39.6	0.20	202	224.8
1600			80.0			3.50	77	65.0	0.10	346	323.0
1200			60.0			2.50	101	89.8	0.06	366	365.2
900			40.0			1.80	111	109.4	0.03		
700			30.0			1.40	122	122.4	0.00		

Im Jän,Feb,Mrz,Apr,Nov,Dez durch Eis beeinflusst
Im Jän,Feb,Mrz,Apr,Mai,Okt,Nov,Dez nach erg.Wasserständen erm.

Abflüsse

Nr. 149 Sulzau
Obersulzbach

Mst.Nr. 203034 Art: Schreibpegel Einzugsgebiet: 80.7 km²

Monat	I	II	III	IV	V	VI	VII	VIII	IX	X	XI	XII
Tag	Tägliche Abflüsse 2008 in m³/s											
1.	0.54	0.49	0.49	0.54	2.49	13.5	16.7	12.2	11.1	1.97	2.92	1.11
2.	0.54	0.48	0.56	0.54	1.90	16.1	15.8	15.9	9.75	2.14	2.46	1.22
3.	0.55	0.47	0.55	0.54	2.18	15.7	15.3	12.7	8.93	2.57	2.04	1.29
4.	0.56	0.47	0.48	0.54	3.21	17.4	17.7	12.9	10.1	2.29	2.15	1.10
5.	0.57	0.46	0.43	0.53	3.12	16.6	11.1	11.3	9.80	2.08	3.71	1.00
6.	0.58	0.45	0.45	0.51	3.32	16.6	14.4	11.9	12.7	2.55	2.30	0.93
7.	0.59	0.44	0.46	0.49	4.11	18.7	21.1	14.7	13.5	3.44	2.02	0.86
8.	0.60	0.45	0.48	0.55	4.89	15.7	13.5	31.6	8.78	3.57	1.80	0.80
9.	0.62	0.48	0.48	0.58	5.66	10.9	8.76	19.0	6.27	3.22	1.66	0.73
10.	0.63	0.47	0.48	0.87	6.55	12.3	9.22	10.9	10.5	3.05	1.58	0.75
11.	0.64	0.44	0.48	1.57	7.36	13.8	12.3	10.6	11.3	2.84	1.66	0.82
12.	0.65	0.44	0.49	1.67	7.09	14.0	20.4	14.9	15.8	2.52	1.71	0.78
13.	0.65	0.41	0.59	1.09	7.56	10.8	19.3	14.6	14.0	2.46	1.68	0.74
14.	0.62	0.43	0.59	0.97	8.73	6.17	21.1	13.3	9.10	3.36	1.62	0.70
15.	0.59	0.38	0.59	0.94	9.97	4.23	13.4	21.5	6.46	3.71	1.56	0.67
16.	0.58	0.39	0.59	0.94	10.8	3.54	9.03	20.3	4.85	3.63	1.51	0.65
17.	0.57	0.41	0.59	0.85	13.1	5.13	12.2	10.5	4.16	3.65	1.46	0.62
18.	0.56	0.43	0.57	0.84	11.6	6.54	11.8	10.3	3.76	2.63	1.37	0.64
19.	0.55	0.41	0.54	1.01	7.78	9.18	8.98	10.7	3.45	2.32	1.31	0.66
20.	0.54	0.40	0.54	1.40	7.46	13.1	16.7	12.2	3.12	2.07	1.25	0.68
21.	0.53	0.41	0.49	1.87	5.70	14.6	20.4	11.6	2.71	1.93	1.22	0.77
22.	0.52	0.42	0.47	2.02	6.82	18.3	10.2	11.6	2.43	1.81	1.19	0.82
23.	0.51	0.43	0.46	1.69	8.27	20.0	9.20	11.8	2.21	1.75	1.16	0.79
24.	0.50	0.43	0.44	1.57	8.43	20.8	9.24	8.76	2.09	1.69	1.12	0.78
25.	0.49	0.44	0.47	1.51	12.2	21.6	8.58	6.41	2.18	1.61	1.08	0.70
26.	0.51	0.45	0.52	1.37	16.0	22.5	11.2	6.81	2.25	1.51	1.01	0.63
27.	0.53	0.46	0.49	1.46	22.1	19.0	13.0	6.78	2.17	1.47	0.95	0.58
28.	0.52	0.46	0.45	2.06	24.9	15.1	13.0	7.26	2.15	1.53	1.07	0.53
29.	0.51	0.47	0.46	2.97	25.5	14.3	12.0	7.70	1.95	4.10	1.14	0.57
30.	0.50		0.49	2.57	26.0	22.7	17.8	8.16	1.92	6.84	1.10	0.57
31.	0.50		0.52		17.3		14.2	10.4		2.95		0.54
	Extremwerte in m³/s											
am	26.	17.	06.	08.	02.	16.	10.	30.	29.	27.	27.	09.
NQ	0.48	0.29	0.39	0.48	1.82	2.93	6.88	4.69	1.92	1.45	0.93	0.20
HQ	0.65	0.65	0.59	3.17	39.6	34.5	44.8	49.2	35.5	13.3	7.12	1.69
am	12.	09.	02.	28.	29.	25.	07.	08.	12.	30.	05.	02.
	Monatsmittel in m³/s(MQ),l/s.km²(Mq) bzw.Monatssummen in mm (h_A)											
MQ	0.56	0.44	0.51	1.20	9.74	14.3	13.8	12.6	6.65	2.69	1.63	0.77
Mq	6.92	5.46	6.27	14.9	121	177	171	156	82.4	33.3	20.2	9.60
h_A	19	14	17	39	323	459	458	417	214	89	52	25

Reihe: 2003-2007 **Mittlere Monatsmittel in m³/s (MQ),l/s.km²(Mq) bzw. -summen in mm (h_A)**

MQ	0.49	0.39	0.49	2.02	7.39	13.6	14.5	11.6	5.85	3.19	1.55	0.69
Mq	6.12	4.82	6.03	25.1	91.5	169	180	144	72.5	39.5	19.2	8.51
h_A	16	12	16	65	245	438	482	385	188	106	50	22

Reihe: 1961-2008 **Mittlere Monatsmittel mit Extremwerten in m³/s**

NQ	0.14	0.08	0.10	0.24	0.49	2.36	3.50	2.29	0.91	0.52	0.24	0.20
NQ_T	0.14	0.12	0.14	0.28	0.58	2.72	3.96	2.80	1.18	0.59	0.29	0.26
MNQ_T	0.42	0.36	0.37	0.54	2.07	4.85	7.08	6.10	3.31	1.35	0.85	0.51
NMQ	0.20	0.15	0.21	0.56	1.97	6.86	9.68	7.45	3.69	1.55	0.65	0.41
MQ	0.53	0.43	0.52	1.41	6.28	11.5	13.1	11.4	6.10	2.97	1.33	0.73
HMQ	0.95	0.76	1.08	3.10	10.2	17.5	19.7	15.4	9.75	6.70	3.48	1.16
MHQ	0.77	0.69	1.23	5.54	18.2	28.2	34.7	34.1	23.0	11.6	4.14	1.39
HQ	2.38	2.15	8.27	28.1	39.6	80.2	69.8	119	95.0	24.9	24.3	7.91

Jahreswerte in m³/s (Q),l/s.km²(Mq), mm (h_J)

	Berichtsjahr			Reihe: 2003 - 2007			Reihe: 1961 - 2008		
NQ	0.20	09.12.		0.21	01.03.2005		0.08	25.02.1987	
NQ_T	0.38	15.02.					0.12	16.02.1987	
$MJNQ_T$							0.32		
NJMQ							3.39		1984
MQ,Mq,h_A	5.42	67.2	2125	5.18	64.2	2029	4.72	58.5	1849
HJMQ							6.14		1965
MJHQ							42.2		
HQ	49.2	08.08.		69.8	11.07.2005		119	25.08.1987	

NNQ seit 1961: 0.08 25.02.1987 **HHQ seit** 1961: 119 25.08.1987

Berichtsjahr(J) Überschreitungsdauer der Abflüsse in Tagen Reihe(R): 2003-2007

m³/s	Tage(J)	Tage(R)	m³/s	Tage(J)	Tage(R)	m³/s	Tage(J)	Tage(R)	m³/s	Tage(J)	Tage(R)
10000			500			20.0	16	10.4	1.00	233	230.6
8000			350			16.0	31	26.8	0.80	245	243.4
6000			250			12.0	67	57.8	0.60	268	273.0
4000			180			9.00	99	83.2	0.40	364	327.2
3000			140			7.00	116	103.0	0.30	366	356.6
2000			100			5.00	129	132.0	0.20		365.2
1600			80.0			3.50	142	157.2	0.10		
1200			60.0			2.50	161	176.4	0.06		
900			40.0		0.2	1.80	191	191.2	0.03		
700			30.0	1	1.4	1.40	213	208.0	0.00		

Im Okt,Nov,Dez nach ergänzten Wasserständen ermittelt

Nr. 150 Neukirchen
Untersulzbach

Mst.Nr. 203042 Art: Schreibpegel Einzugsgebiet: 40.5 km²

Monat	I	II	III	IV	V	VI	VII	VIII	IX	X	XI	XII
Tag	Tägliche Abflüsse 2008 in m³/s											
1.	0.38	0.34	0.38	0.40	0.67	6.36	7.13	4.66	4.00	1.05	0.80	0.49
2.	0.36	0.34	0.37	0.40	0.59	6.89	6.99	5.93	3.23	1.05	0.72	0.49
3.	0.36	0.34	0.38	0.40	0.59	6.80	6.92	5.03	3.14	1.23	0.70	0.48
4.	0.37	0.34	0.38	0.40	0.67	7.49	7.50	4.89	3.40	1.21	0.69	0.49
5.	0.38	0.34	0.34	0.37	0.66	7.77	5.58	4.25	3.53	1.14	0.85	0.46
6.	0.38	0.34	0.34	0.36	0.66	7.84	6.92	4.51	4.03	1.26	0.66	0.46
7.	0.38	0.34	0.34	0.36	0.81	8.60	8.33	5.13	4.12	1.51	0.65	0.46
8.	0.37	0.34	0.34	0.36	1.04	7.35	5.48	10.5	2.69	1.40	0.64	0.46
9.	0.36	0.34	0.34	0.38	1.31	6.11	3.47	6.39	2.06	1.29	0.57	0.46
10.	0.37	0.34	0.34	0.51	1.56	6.53	3.86	3.93	3.69	1.22	0.57	0.46
11.	0.35	0.34	0.34	0.58	1.75	6.87	4.76	3.71	3.82	1.13	0.56	0.46
12.	0.36	0.34	0.36	0.61	1.80	6.81	7.24	5.10	5.07	1.12	0.56	0.46
13.	0.36	0.34	0.38	0.48	1.95	6.01	6.57	4.41	4.61	1.14	0.55	0.46
14.	0.36	0.32	0.39	0.47	2.29	4.47	7.79	4.18	2.89	1.48	0.56	0.46
15.	0.36	0.32	0.39	0.48	2.65	3.62	4.92	6.95	2.11	1.43	0.54	0.46
16.	0.35	0.32	0.40	0.47	2.80	3.46	3.84	6.60	1.72	1.38	0.54	0.46
17.	0.34	0.32	0.40	0.46	2.94	4.01	5.12	3.47	1.59	1.37	0.54	0.46
18.	0.34	0.32	0.37	0.47	3.04	4.78	4.53	3.68	1.44	1.13	0.52	0.46
19.	0.34	0.32	0.36	0.50	3.04	5.61	3.90	3.68	1.39	1.10	0.50	0.46
20.	0.34	0.32	0.36	0.55	3.24	7.04	6.38	4.12	1.32	0.97	0.51	0.46
21.	0.34	0.32	0.36	0.57	2.80	7.25	6.65	3.51	1.21	0.94	0.51	0.45
22.	0.34	0.32	0.35	0.66	3.16	8.01	3.38	3.68	1.13	0.93	0.49	0.44
23.	0.34	0.34	0.35	0.75	3.66	8.82	3.28	3.82	1.11	0.92	0.49	0.43
24.	0.34	0.33	0.35	0.58	3.68	8.64	3.63	2.95	1.10	0.84	0.51	0.42
25.	0.34	0.35	0.35	0.60	4.12	8.57	3.44	2.03	1.09	0.81	0.53	0.41
26.	0.34	0.34	0.35	0.58	5.04	8.99	4.63	2.32	1.07	0.81	0.51	0.40
27.	0.34	0.36	0.35	0.55	6.55	7.82	4.62	2.34	1.07	0.81	0.51	0.39
28.	0.34	0.36	0.34	0.69	8.17	6.93	4.45	2.40	1.07	0.81	0.52	0.38
29.	0.34	0.36	0.35	0.81	7.86	6.93	4.89	2.47	1.07	1.47	0.52	0.37
30.	0.34		0.37	0.69	8.35	8.83	7.03	2.64	1.03	1.90	0.50	0.36
31.	0.34		0.38		6.66		5.30	3.11		0.84		0.35
	Extremwerte in m³/s											
am	04.	12.	03.	04.	07.	17.	29.	28.	26.	16.	24.	31.
NQ	0.31	0.24	0.32	0.36	0.31	2.76	2.57	1.62	0.72	0.76	0.27	0.35
HQ	0.40	0.43	0.40	0.96	11.3	11.6	16.6	17.7	10.3	4.31	1.35	0.52
am	01.	12.	01.	28.	30.	25.	07.	08.	12.	30.	05.	01.
	Monatsmittel in m³/s(MQ),l/s.km²(Mq) bzw.Monatssummen in mm (h_A)											
MQ	0.35	0.34	0.36	0.52	3.04	6.84	5.44	4.27	2.36	1.15	0.58	0.44
Mq	8.75	8.34	8.92	12.8	75.0	169	134	105	58.3	28.4	14.3	10.9
h_A	23	21	24	33	201	438	360	282	151	76	37	28

Reihe: 2003-2007 **Mittlere Monatsmittel in m³/s (MQ),l/s.km²(Mq) bzw. -summen in mm (h_A)**

MQ	0.42	0.34	0.39	0.77	2.63	5.54	6.89	4.84	2.70	1.52	0.82	0.47
Mq	10.5	8.28	9.63	19.1	65.0	137	170	120	66.7	37.6	20.1	11.7
h_A	28	21	26	50	174	354	456	320	173	101	52	30

Reihe: 1971-2008 **Mittlere Monatsmittel mit Extremwerten in m³/s**

NQ	0.06	0.08	0.07	0.09	0.07	1.05	1.81	0.61	0.20	0.09	.037	0.11
NQ_T	0.10	0.10	0.10	0.15	0.24	1.08	2.31	1.51	0.71	0.48	0.33	0.15
MNQ_T	0.30	0.26	0.25	0.36	1.01	2.55	3.60	2.81	1.55	0.78	0.56	0.40
NMQ	0.14	0.12	0.14	0.21	0.93	3.30	4.25	2.58	1.56	0.70	0.42	0.25
MQ	0.37	0.30	0.34	0.65	2.55	5.01	5.96	5.06	2.63	1.33	0.72	0.50
HMQ	0.60	0.60	0.56	1.25	4.39	6.84	11.0	6.95	3.71	2.35	1.47	0.88
MHQ	0.54	0.40	0.80	2.11	7.43	12.6	17.1	16.4	8.81	4.81	1.72	0.79
HQ	1.03	1.09	4.39	7.51	12.8	31.3	63.8	39.7	26.1	13.8	5.97	1.46

Jahreswerte in m³/s (Q),l/s.km²(Mq), mm (h_J)

	Berichtsjahr			Reihe: 2003 - 2007			Reihe: 1971 - 2008		
NQ	0.24	12.02.		.037	24.11.2005		.037	24.11.2005	
NQ_T	0.32	15.02.					0.10	03.03.2000	
$MJNQ_T$							0.23		
NJMQ							1.60		1976
MQ,Mq,h_A	2.15	53.0	1675	2.29	56.5	1787	2.13	52.6	1664
HJMQ							2.62		2005
MJHQ							20.1		
HQ	17.7	08.08.		63.8	11.07.2005		63.8	11.07.2005	

NNQ seit 1971: .037 24.11.2005 **HHQ seit** 1971: 63.8 11.07.2005

Berichtsjahr(J) Überschreitungsdauer der Abflüsse in Tagen Reihe(R): 2003-2007

m³/s	Tage(J)	Tage(R)	m³/s	Tage(J)	Tage(R)	m³/s	Tage(J)	Tage(R)	m³/s	Tage(J)	Tage(R)
10000			500			20.0		0.4	1.00	167	183.8
8000			350			16.0		0.6	0.80	181	202.4
6000			250			12.0		1.8	0.60	197	232.0
4000			180			9.00	1	8.0	0.40	267	306.6
3000			140			7.00	24	21.8	0.30	366	343.6
2000			100			5.00	56	56.0	0.20		365.2
1600			80.0			3.50	95	90.2	0.10		
1200			60.0			2.50	117	119.8	0.06		
900			40.0			1.80	128	143.0	0.03		
700			30.0		0.4	1.40	138	160.0	0.00		

Im Dez durch Eis beeinflusst
Im Aug,Dez nach ergänzten Wasserständen ermittelt

Abflüsse

Nr. 151 Habach
Habach

Mst.Nr. 203596 Art: Schreibpegel Einzugsgebiet: 45.3 km²

Monat	I	II	III	IV	V	VI	VII	VIII	IX	X	XI	XII
Tag	Tägliche Abflüsse 2008 in m³/s											
1.	0.67	0.46	0.64	0.64	1.02	5.28	5.56	4.52	2.15	1.26	1.06	0.61
2.	0.67	0.46	0.64	0.64	0.93	5.54	5.49	4.26	1.45	1.28	1.13	0.59
3.	0.67	0.46	0.65	0.64	0.94	5.50	5.42	4.49	1.38	1.06	1.05	0.58
4.	0.67	0.46	0.65	0.63	1.03	5.83	5.72	4.49	1.47	1.12	0.96	0.59
5.	0.67	0.46	0.59	0.60	1.02	5.97	4.80	4.40	1.34	1.21	0.89	0.60
6.	0.68	0.46	0.59	0.59	1.02	6.01	5.37	4.37	1.39	1.16	0.85	0.60
7.	0.68	0.46	0.59	0.58	1.13	6.36	6.00	4.36	1.97	1.34	0.79	0.59
8.	0.69	0.46	0.59	0.59	1.28	5.81	5.06	9.07	1.41	1.10	0.75	0.55
9.	0.70	0.45	0.59	0.61	1.42	5.24	4.37	4.79	1.00	1.04	0.74	0.56
10.	0.70	0.45	0.59	0.76	1.54	5.45	4.50	2.65	1.71	1.06	0.73	0.55
11.	0.69	0.45	0.58	0.85	1.60	5.61	4.89	2.13	1.74	1.10	0.73	0.55
12.	0.72	0.45	0.60	0.88	1.59	5.60	5.89	2.41	2.45	1.14	0.70	0.58
13.	0.73	0.45	0.64	0.75	1.62	5.21	5.62	2.32	2.12	1.14	0.70	0.53
14.	0.75	0.43	0.64	0.73	1.75	4.44	6.08	2.02	1.81	1.07	0.72	0.50
15.	0.76	0.43	0.65	0.75	1.88	3.98	4.79	3.89	1.72	1.06	0.64	0.55
16.	0.76	0.43	0.65	0.74	1.91	3.88	4.84	5.19	1.46	1.12	0.63	0.53
17.	0.72	0.43	0.65	0.74	1.93	4.16	5.04	2.96	1.17	1.14	0.65	0.56
18.	0.70	0.43	0.61	0.75	1.93	4.56	4.86	2.48	1.09	1.13	0.65	0.57
19.	0.68	0.43	0.59	0.78	1.89	4.95	4.99	1.91	1.09	1.27	0.65	0.52
20.	0.66	0.43	0.59	0.85	1.94	5.63	7.22	2.28	1.04	1.37	0.64	0.59
21.	0.64	0.43	0.59	0.87	1.71	5.72	7.97	1.87	1.06	1.33	0.61	0.71
22.	0.62	0.43	0.58	0.96	1.82	6.04	5.27	1.76	1.18	1.29	0.59	0.65
23.	0.60	0.44	0.58	1.06	1.99	6.39	5.14	2.38	1.26	1.31	0.58	0.64
24.	0.59	0.46	0.58	0.90	2.02	6.30	4.87	1.97	1.31	1.25	0.58	0.57
25.	0.57	0.49	0.57	0.91	2.49	6.25	4.84	1.49	1.21	1.21	0.59	0.59
26.	0.55	0.51	0.57	0.89	3.21	6.43	4.55	1.45	1.24	1.16	0.58	0.58
27.	0.54	0.55	0.56	0.87	4.18	5.91	4.21	1.46	1.32	1.16	0.57	0.56
28.	0.52	0.57	0.56	1.02	5.24	5.50	4.17	1.40	1.34	1.12	0.57	0.54
29.	0.50	0.60	0.56	1.14	5.47	5.48	4.35	1.38	1.36	1.47	0.59	0.52
30.	0.49		0.60	1.03	6.05	6.32	4.73	1.36	1.32	1.94	0.59	0.50
31.	0.47		0.60		5.41		4.13	1.57		1.03		0.55
	Extremwerte in m³/s											
am	31.	12.	29.	04.	07.	17.	30.	21.	09.	31.	18.	31.
NQ	0.47	0.38	0.53	0.58	0.58	3.48	2.89	1.00	0.67	0.82	0.50	0.43
HQ	0.84	0.61	0.68	1.27	7.42	7.54	19.6	24.9	5.30	5.63	1.24	1.00
am	16.	29.	01.	28.	30.	25.	20.	08.	01.	30.	04.	21.
	Monatsmittel in m³/s(MQ),l/s.km²(Mq) bzw.Monatssummen in mm (h_A)											
MQ	0.65	0.46	0.60	0.79	2.22	5.51	5.19	3.00	1.45	1.21	0.72	0.57
Mq	14.3	10.2	13.3	17.5	49.1	122	114	66.3	32.1	26.7	15.8	12.6
h_A	38	26	36	45	132	315	307	178	83	71	41	33

Reihe: 2003-2007 **Mittlere Monatsmittel in m³/s (MQ),l/s.km²(Mq) bzw. -summen in mm (h_A)**

MQ	0.57	0.51	0.60	1.05	2.52	4.10	4.99	4.08	2.60	1.48	0.98	0.64
Mq	12.6	11.3	13.3	23.3	55.7	90.4	110	90.1	57.5	32.7	21.6	14.2
h_A	34	28	35	60	149	234	295	241	149	88	56	37

Reihe: 1980-2008 **Mittlere Monatsmittel mit Extremwerten in m³/s**

NQ	0.19	0.17	.039	.000	.000	0.89	1.35	0.88	0.67	0.52	0.42	0.33
NQ_T	0.27	0.21	0.21	0.24	0.29	1.14	2.11	0.94	0.79	0.55	0.42	0.34
MNQ_T	0.49	0.45	0.46	0.56	1.50	2.82	3.61	2.65	1.58	1.01	0.72	0.56
NMQ	0.32	0.23	0.22	0.43	1.14	2.64	3.34	2.32	1.45	0.83	0.54	0.37
MQ	0.55	0.49	0.57	0.93	3.12	4.99	5.30	4.24	2.56	1.53	0.92	0.64
HMQ	0.73	0.71	1.27	1.77	5.57	7.41	7.69	6.41	3.64	3.85	1.95	0.91
MHQ	0.75	0.64	1.09	2.93	7.62	11.3	16.8	12.7	8.28	4.59	1.82	1.01
HQ	2.64	1.82	2.84	8.50	21.2	42.0	102	32.3	27.5	17.0	8.42	3.20

Jahreswerte in m³/s (Q),l/s.km²(Mq), mm (h_A)

	Berichtsjahr			Reihe: 2003 - 2007			Reihe: 1980 - 2008		
NQ	0.38	12.02.		0.33	22.03.2006		.000	06.04.1982	
NQ_T	0.43	22.02.					0.21	21.02.1984	
$MJNQ_T$							0.42		
NJMQ							1.61		1997
MQ,Mq,h_A	1.87	41.3	1305	2.02	44.6	1411	2.16	47.8	1510
HJMQ							2.78		2001
MJHQ							20.2		
HQ	24.9	08.08.		102	11.07.2005		102	11.07.2005	

NNQ seit 1980: .000 06.04.1982 **HHQ seit** 1980: 102 11.07.2005

Berichtsjahr(J) Überschreitungsdauer der Abflüsse in Tagen Reihe(R): 2003-2007

m³/s	Tage(J)	Tage(R)	m³/s	Tage(J)	Tage(R)	m³/s	Tage(J)	Tage(R)	m³/s	Tage(J)	Tage(R)
10000			500			20.0		0.4	1.00	189	200.2
8000			350			16.0		0.4	0.80	203	231.8
6000			250			12.0		0.4	0.60	275	281.2
4000			180			9.00	1	2.0	0.40	366	361.4
3000			140			7.00	3	8.4	0.30		365.2
2000			100			5.00	45	25.8	0.20		
1600			80.0			3.50	77	69.8	0.10		
1200			60.0			2.50	80	109.8	0.06		
900			40.0		0.4	1.80	106	142.0	0.03		
700			30.0		0.4	1.40	127	165.0	0.00		

Im Jän durch Eis beeinflusst
Im Jän,Feb,Mrz,Apr,Mai,Jun,Jul nach erg.Wasserständen erm.

Nr. 153 Mittersill
Salzach

Mst.Nr. 203075 Art: Schreibpegel Einzugsgebiet: 582.6 km²
Ableitungen aus: **30.7 km²** **E(wirksam):** **551.9 km²**

Monat	I	II	III	IV	V	VI	VII	VIII	IX	X	XI	XII
Tag	Tägliche Abflüsse 2008 in m³/s											
1.	5.23	5.18	6.68	6.91	19.1	72.6	65.2	46.8	36.5	13.5	14.5	6.93
2.	5.20	5.35	7.51	6.85	15.6	82.9	61.1	56.1	32.1	13.4	13.2	6.91
3.	5.17	4.90	6.85	7.13	17.3	77.2	54.0	45.5	29.4	17.0	12.2	6.67
4.	5.24	5.32	6.62	6.47	21.3	89.8	67.0	45.7	31.1	15.9	11.1	6.31
5.	5.26	5.46	5.23	6.06	21.0	85.1	43.4	42.0	30.0	15.2	12.5	6.31
6.	5.66	5.46	4.91	5.83	20.4	93.9	48.8	39.9	32.8	16.7	10.2	6.26
7.	5.61	5.83	5.29	5.48	25.0	114	73.3	45.2	35.4	21.5	9.48	6.19
8.	5.46	4.92	4.96	5.63	30.0	87.7	57.6	138	31.6	20.2	9.28	6.35
9.	5.24	4.58	4.99	6.47	34.4	61.1	39.3	104	24.6	18.3	8.77	5.75
10.	5.13	4.39	4.87	9.46	38.5	63.8	36.6	51.8	30.9	17.3	8.47	5.67
11.	5.31	4.37	5.50	12.9	41.5	67.9	42.0	41.8	35.0	16.3	8.20	6.21
12.	5.45	4.35	5.68	14.1	40.5	76.8	66.2	46.3	41.1	15.8	8.31	6.15
13.	5.38	4.11	6.56	9.91	40.3	67.9	64.3	44.6	41.8	15.4	8.51	5.85
14.	5.36	4.00	6.13	9.71	42.5	42.6	89.4	40.2	32.6	17.1	8.19	5.96
15.	5.14	4.11	7.13	9.86	48.8	31.9	67.5	67.0	27.9	18.0	7.91	5.74
16.	5.54	4.02	7.56	8.88	53.2	29.0	42.4	115	24.5	17.2	7.82	5.79
17.	5.97	4.13	6.93	8.28	60.2	31.0	47.0	49.3	22.2	19.7	8.04	5.88
18.	5.61	4.16	6.80	8.87	62.8	37.0	48.6	45.6	20.7	16.2	7.21	5.64
19.	5.98	4.03	5.79	10.1	54.8	41.4	38.0	40.5	19.9	14.8	7.23	5.83
20.	5.95	4.11	5.66	11.6	55.7	56.6	58.5	43.1	18.2	14.2	7.19	6.01
21.	5.45	4.29	5.10	13.1	41.7	62.1	106	39.3	16.8	13.7	7.26	10.3
22.	5.87	4.20	5.47	17.6	43.1	70.1	51.5	37.5	15.9	13.3	7.01	9.15
23.	5.21	4.91	5.39	17.2	53.0	76.8	62.7	43.6	15.2	13.3	6.86	8.42
24.	5.53	5.00	5.14	13.5	50.5	77.9	50.7	42.1	13.9	12.9	6.90	7.26
25.	5.49	5.32	4.71	17.2	60.0	73.5	46.6	31.4	14.6	12.4	6.95	7.20
26.	5.13	5.50	4.62	14.1	75.5	76.7	53.9	30.2	15.4	12.1	6.73	6.33
27.	5.86	5.76	5.17	13.4	99.7	66.2	55.8	29.3	14.3	11.7	6.37	6.08
28.	6.05	5.49	5.05	15.6	112	51.5	58.1	28.9	13.8	12.2	6.36	5.16
29.	5.49	5.56	5.08	25.0	110	49.3	48.8	29.0	13.7	15.2	6.67	4.83
30.	5.61		5.28	20.0	118	85.5	73.2	29.2	13.7	29.7	6.86	4.75
31.	5.45		5.77		85.1		60.1	30.5		15.2		4.68
	Extremwerte in m³/s											
am	09.	14.	06.	08.	02.	16.	10.	30.	28.	27.	28.	31.
NQ	4.08	3.37	4.12	4.76	12.7	24.3	30.8	22.1	11.9	10.2	4.93	4.64
HQ	11.3	12.4	13.5	34.5	147	126	184	250	77.5	57.5	17.6	15.8
am	07.	07.	03.	29.	30.	07.	21.	08.	12.	30.	01.	21.
	Monatsmittel in m³/s(MQ),l/s.km²(Mq) bzw.Monatssummen in mm (h_A)											
MQ	5.48	4.79	5.76	11.2	51.4	66.7	57.4	49.1	24.8	16.0	8.54	6.34
Mq	9.94	8.67	10.4	20.4	93.0	121	104	88.9	45.0	28.9	15.5	11.5
h_A	27	22	28	53	249	313	278	238	117	78	40	30

Reihe: 2003-2007 **Mittlere Monatsmittel in m³/s (MQ),l/s.km²(Mq) bzw. -summen in mm (h_A)**

MQ	5.35	4.34	6.36	14.6	38.3	55.3	53.8	43.0	27.0	17.3	10.1	6.35
Mq	9.69	7.87	11.5	26.4	69.4	100	97.5	77.9	49.0	31.4	18.3	11.5
h_A	26	20	31	69	186	260	261	209	127	84	48	30

Reihe: 1951-2008 **Mittlere Monatsmittel mit Extremwerten in m³/s**

NQ	1.79	1.98	2.15	2.99	5.14	12.7	14.9	12.3	7.67	4.61	3.44	2.38
NQ_T	2.52	2.23	2.39	3.76	6.33	18.5	21.2	17.0	8.19	5.81	3.80	3.06
MNQ_T	4.50	4.14	4.58	7.06	16.3	29.5	35.5	28.2	16.6	9.99	6.98	5.37
NMQ	3.09	2.46	3.17	6.34	14.2	37.7	38.6	30.6	14.9	8.37	5.25	4.06
MQ	5.45	5.00	6.82	13.3	38.1	60.1	59.2	47.3	27.1	15.2	9.51	6.91
HMQ	10.6	10.7	12.5	28.0	64.0	116	97.2	91.0	44.5	26.5	20.7	10.4
MHQ	10.9	10.1	17.8	38.5	106	151	167	157	90.6	46.4	23.8	16.2
HQ	31.8	31.6	63.7	117	218	290	312	320	262	165	164	91.6

Jahreswerte in m³/s (Q),l/s.km²(Mq), mm (h_A)

	Berichtsjahr			Reihe: 2003 - 2007			Reihe: 1951 - 2008		
NQ	3.37	14.02.		2.49	29.01.2006		1.79	28.01.1999	
NQ_T	4.00	14.02.					2.23	15.02.1976	
$MJNQ_T$							3.82		
NJMQ							19.1		1976
MQ,Mq,h_A	25.7	46.6	1473	23.6	42.7	1351	24.6	44.6	1410
HJMQ							36.3		1965
MJHQ							194		
HQ	250	08.08.		312	11.07.2005		320	17.08.1966	

NNQ seit 1951: 1.79 28.01.1999 **HHQ seit** 1951: 320 17.08.1966

Berichtsjahr(J) Überschreitungsdauer der Abflüsse in Tagen Reihe(R): 2003-2007

m³/s	Tage(J)	Tage(R)	m³/s	Tage(J)	Tage(R)	m³/s	Tage(J)	Tage(R)	m³/s	Tage(J)	Tage(R)
10000			500			20.0	143	154.2	1.00		
8000			350			16.0	161	174.4	0.80		
6000			250		0.2	12.0	199	199.2	0.60		
4000			180		0.4	9.00	212	230.6	0.40		
3000			140		0.6	7.00	236	258.0	0.30		
2000			100	8	4.2	5.00	340	311.6	0.20		
1600			80.0	17	9.8	3.50	366	357.2	0.10		
1200			60.0	46	26.4	2.50		365.2	0.06		
900			40.0	98	76.8	1.80			0.03		
700			30.0	123	110.4	1.40			0.00		

siehe Tabelle Überleitungen u. Speicherungen d. Berichtsjahrs
Im Jän,Dez nach ergänzten Wasserständen ermittelt

Abflüsse

Nr. 154 Haidbach
Felber Ache

Mst.Nr. 203083 Art: Schreibpegel Einzugsgebiet: 74.5 km²

Ableitungen aus: 2.3km² E(wirksam): 72.2km²

Monat	I	II	III	IV	V	VI	VII	VIII	IX	X	XI	XII
Tag	Tägliche Abflüsse 2008 in m³/s											
1.	1.04	0.86	0.92	1.10	2.43	9.05	5.61	5.31	3.49	2.25	2.80	1.24
2.	1.03	0.79	0.95	1.02	2.03	9.65	5.65	5.49	3.24	2.25	2.42	1.24
3.	1.02	0.80	0.94	0.94	2.11	9.91	5.15	4.82	2.95	2.81	2.25	1.24
4.	1.02	0.80	1.04	0.88	2.40	9.25	6.15	4.97	2.87	2.53	2.25	1.24
5.	1.01	0.80	0.93	0.83	2.42	9.08	4.50	4.60	2.87	2.61	2.34	1.24
6.	1.00	0.80	0.87	0.78	2.23	9.82	4.47	4.18	2.87	3.11	2.13	1.24
7.	1.00	0.80	0.87	0.76	2.39	10.4	5.63	4.06	3.23	3.89	2.00	1.21
8.	0.99	0.80	0.86	0.85	2.65	9.30	5.49	9.50	3.11	3.64	1.88	1.19
9.	0.98	0.79	0.87	0.99	3.11	7.61	4.45	10.5	2.87	3.57	1.77	1.17
10.	0.98	0.79	0.89	1.46	3.51	6.97	4.15	6.76	2.90	3.45	1.75	1.14
11.	0.97	0.79	0.89	1.86	3.99	7.14	4.15	5.40	2.87	3.30	1.75	1.12
12.	0.96	0.78	0.96	1.74	4.23	8.80	5.26	4.76	2.87	3.09	1.74	1.10
13.	0.96	0.78	0.90	1.35	4.20	8.68	5.65	4.58	3.01	2.92	1.69	1.07
14.	0.95	0.78	0.86	1.42	4.31	6.41	11.2	4.49	3.29	3.08	1.64	1.05
15.	0.97	0.77	1.09	1.48	4.96	5.30	9.91	6.31	3.22	3.20	1.59	1.05
16.	1.00	0.77	1.06	1.19	6.20	4.78	6.52	11.8	3.14	3.36	1.55	1.06
17.	1.01	0.77	0.96	1.08	7.77	4.90	6.06	6.71	3.10	3.76	1.50	1.08
18.	1.02	0.76	0.98	1.16	9.31	5.29	6.09	5.74	2.87	3.25	1.48	1.09
19.	1.03	0.76	0.99	1.30	8.23	5.55	5.13	5.13	2.65	3.03	1.48	1.11
20.	1.05	0.76	0.96	1.49	7.91	7.26	6.77	4.83	2.64	2.66	1.48	1.13
21.	1.06	0.76	0.89	1.87	6.85	7.27	12.0	4.65	2.54	2.55	1.48	1.36
22.	1.07	0.75	0.82	1.80	6.17	6.86	8.58	4.29	2.38	2.47	1.46	1.24
23.	1.08	0.75	0.80	1.62	6.17	7.44	9.80	5.65	2.26	2.38	1.41	1.20
24.	1.09	0.79	0.80	1.77	6.13	7.12	7.98	5.97	2.25	2.30	1.35	1.16
25.	1.10	0.88	0.80	1.97	7.30	6.56	7.37	4.89	2.25	2.22	1.29	1.05
26.	1.11	0.90	0.80	1.80	8.81	6.41	6.95	4.25	2.25	2.14	1.25	0.94
27.	1.16	0.91	0.80	1.75	10.2	5.76	6.95	3.91	2.25	2.10	1.24	0.90
28.	1.14	0.90	0.79	1.99	11.4	4.93	6.55	3.63	2.25	2.16	1.24	0.90
29.	1.20	0.94	0.78	2.48	11.2	4.65	5.79	3.39	2.25	3.20	1.24	0.90
30.	1.26		0.81	2.38	12.1	5.76	6.58	3.35	2.25	6.88	1.24	0.90
31.	1.08		1.03		10.7		6.39	3.35		2.99		0.90
	Extremwerte in m³/s											
am	15.	23.	13.	07.	02.	29.	05.	29.	23.	27.	26.	26.
NQ	0.95	0.75	0.76	0.73	1.87	4.45	4.15	3.35	2.25	2.07	1.24	0.90
HQ	1.29	0.99	1.26	2.51	12.5	10.9	18.6	16.7	4.19	12.4	2.87	1.48
am	30.	26.	15.	29.	31.	07.	14.	08.	01.	30.	01.	21.
	Monatsmittel in m³/s(MQ),l/s.km²(Mq) bzw.Monatssummen in mm (h_A)											
MQ	1.04	0.80	0.90	1.44	5.92	7.26	6.54	5.39	2.77	3.01	1.69	1.11
Mq	14.4	11.1	12.5	19.9	81.9	101	90.6	74.7	38.3	41.6	23.4	15.4
h_A	39	28	33	52	219	261	243	200	99	111	61	40

Reihe: 2003-2007 **Mittlere Monatsmittel in m³/s (MQ),l/s.km²(Mq) bzw. -summen in mm (h_A)**

MQ	0.91	0.72	0.96	2.15	6.18	7.33	6.74	4.65	3.78	2.74	1.79	1.14
Mq	12.7	9.96	13.3	29.8	85.6	102	93.3	64.4	52.4	38.0	24.7	15.8
h_A	34	25	36	77	229	263	250	172	136	102	64	41

Reihe: 1971-2008 **Mittlere Monatsmittel mit Extremwerten in m³/s**

NQ	0.14	0.10	0.11	0.48	0.74	1.30	1.92	1.01	1.13	0.84	0.64	0.21
NQ_T	0.15	0.11	0.26	0.61	0.82	1.40	2.08	1.02	1.16	0.91	0.67	0.57
MNQ_T	0.75	0.58	0.60	1.04	2.81	4.46	3.94	2.81	2.15	1.69	1.27	0.93
NMQ	0.32	0.23	0.49	0.97	1.81	3.41	4.11	2.39	1.86	1.14	0.86	0.66
MQ	0.87	0.69	0.90	1.81	5.80	7.59	6.60	4.65	3.41	2.48	1.67	1.15
HMQ	1.33	1.06	1.71	4.17	10.3	13.2	11.7	8.25	6.91	4.90	4.80	2.02
MHQ	1.11	0.96	2.04	4.80	13.2	15.6	17.4	14.8	8.17	6.95	2.91	1.73
HQ	1.67	1.75	10.6	12.2	27.0	44.3	39.5	48.2	18.0	37.5	13.9	5.41

Jahreswerte in m³/s (Q),l/s.km²(Mq), mm (h_A)

	Berichtsjahr			Reihe: 2003 - 2007			Reihe: 1971 - 2008		
NQ	0.73	07.04.		0.43	20.02.2004		0.10	05.02.1978	
NQ_T	0.75	23.02.					0.11	05.02.1978	
$MJNQ_T$							0.55		
NJMQ							2.05		1971
MQ,Mq,h_A	3.17	43.9	1387	3.27	45.3	1433	3.15	43.6	1379
HJMQ							3.81		1981
MJHQ							22.4		
HQ	18.6	14.07.		39.5	12.07.2005		48.2	06.08.1985	

NNQ seit 1951: 0.10 05.02.1978 **HHQ seit** 1951: 54.0 02.09.1965

Berichtsjahr(J) Überschreitungsdauer der Abflüsse in Tagen Reihe(R): 2003-2007

m³/s	Tage(J)	Tage(R)	m³/s	Tage(J)	Tage(R)	m³/s	Tage(J)	Tage(R)	m³/s	Tage(J)	Tage(R)
10000			500			20.0		0.4	1.00	289	285.4
8000			350			16.0		1.2	0.80	345	319.4
6000			250			12.0	2	6.6	0.60	366	352.4
4000			180			9.00	21	19.0	0.40		365.2
3000			140			7.00	37	42.4	0.30		
2000			100			5.00	82	75.6	0.20		
1600			80.0			3.50	116	125.0	0.10		
1200			60.0			2.50	160	164.2	0.06		
900			40.0			1.80	200	211.4	0.03		
700			30.0			1.40	223	245.6	0.00		

siehe Tabelle Überleitungen u. Speicherungen d. Berichtsjahrs
Im Jän,Feb,Mrz,Apr,Mai,Jun nach ergänzten Wasserständen erm.

Nr. 155 Stuhlfelden
Stuhlfeldnerbach

Mst.Nr. 203984 Art: Schreibpegel Einzugsgebiet: 11.4 km²

Monat	I	II	III	IV	V	VI	VII	VIII	IX	X	XI	XII
Tag	Tägliche Abflüsse 2008 in m³/s											
1.	0.14	0.14	0.22	0.20	0.82	1.09	0.41	0.43	0.26	0.16	0.19	0.16
2.	0.14	0.14	0.22	0.23	0.72	1.02	0.39	0.44	0.24	0.18	0.17	0.15
3.	0.15	0.14	0.22	0.23	0.76	0.94	0.39	0.39	0.24	0.24	0.16	0.16
4.	0.15	0.13	0.21	0.22	0.87	0.86	0.39	0.38	0.22	0.23	0.16	0.16
5.	0.15	0.13	0.18	0.22	0.91	1.13	0.37	0.36	0.20	0.22	0.16	0.15
6.	0.15	0.13	0.18	0.22	0.92	1.46	0.35	0.33	0.21	0.24	0.16	0.15
7.	0.15	0.14	0.18	0.22	1.00	1.72	0.39	0.35	0.23	0.31	0.16	0.15
8.	0.15	0.12	0.19	0.21	1.16	1.34	0.39	0.80	0.21	0.27	0.16	0.12
9.	0.16	0.12	0.19	0.22	1.28	1.27	0.35	0.71	0.20	0.24	0.16	0.12
10.	0.16	0.12	0.19	0.26	1.36	1.34	0.33	0.50	0.20	0.24	0.16	0.12
11.	0.16	0.12	0.18	0.30	1.40	1.27	0.33	0.46	0.19	0.24	0.15	0.13
12.	0.16	0.12	0.18	0.32	1.37	1.14	0.34	0.41	0.19	0.24	0.15	0.13
13.	0.16	0.12	0.18	0.29	1.39	1.06	0.33	0.39	0.19	0.21	0.16	0.12
14.	0.16	0.12	0.19	0.31	1.42	0.97	0.50	0.36	0.19	0.22	0.15	0.12
15.	0.16	0.12	0.21	0.34	1.51	0.82	0.46	0.42	0.19	0.22	0.15	0.12
16.	0.16	0.12	0.22	0.31	1.55	0.78	0.39	0.71	0.19	0.23	0.17	0.12
17.	0.16	0.11	0.23	0.30	1.45	0.72	0.39	0.46	0.19	0.26	0.17	0.12
18.	0.16	0.12	0.20	0.33	1.44	0.66	0.37	0.43	0.19	0.22	0.16	0.12
19.	0.16	0.12	0.20	0.36	1.42	0.66	0.34	0.40	0.19	0.22	0.16	0.13
20.	0.16	0.12	0.18	0.43	1.50	0.62	0.56	0.37	0.18	0.22	0.16	0.14
21.	0.16	0.11	0.17	0.49	1.35	0.57	0.71	0.34	0.18	0.22	0.16	0.27
22.	0.16	0.11	0.17	0.57	1.26	0.53	0.60	0.34	0.18	0.22	0.15	0.20
23.	0.16	0.12	0.17	0.57	1.28	0.54	1.17	0.37	0.18	0.22	0.16	0.18
24.	0.16	0.12	0.17	0.54	1.31	0.53	0.91	0.35	0.18	0.21	0.16	0.14
25.	0.16	0.15	0.17	0.64	1.32	0.50	0.78	0.28	0.18	0.20	0.16	0.13
26.	0.16	0.16	0.17	0.56	1.32	0.51	0.72	0.27	0.18	0.21	0.15	0.14
27.	0.16	0.17	0.17	0.58	1.46	0.47	0.60	0.27	0.18	0.19	0.15	0.13
28.	0.15	0.17	0.18	0.67	1.27	0.42	0.56	0.25	0.18	0.18	0.15	0.13
29.	0.14	0.18	0.17	0.84	1.18	0.41	0.51	0.25	0.18	0.21	0.15	0.14
30.	0.14		0.17	0.80	1.17	0.49	0.50	0.25	0.17	0.30	0.14	0.13
31.	0.14		0.19		1.09		0.43	0.26		0.20		0.13
	Extremwerte in m³/s											
am	10.	16.	04.	04.	03.	27.	05.	28.	30.	16.	23.	20.
NQ	0.12	0.10	0.10	0.11	0.61	0.39	0.29	0.24	0.12	0.14	0.12	0.08
HQ	0.19	0.19	0.33	0.96	2.06	2.88	1.73	2.99	0.33	0.61	0.19	0.29
am	27.	29.	01.	29.	15.	05.	20.	08.	01.	30.	02.	22.
	Monatsmittel in m³/s(MQ),l/s.km²(Mq) bzw.Monatssummen in mm (h_A)											
MQ	0.15	0.13	0.19	0.39	1.23	0.86	0.49	0.40	0.20	0.22	0.16	0.14
Mq	13.4	11.5	16.7	34.4	108	75.6	43.1	34.9	17.3	19.7	13.8	12.6
h_A	36	29	45	89	290	196	116	94	45	53	36	33

Reihe: 2003-2007 **Mittlere Monatsmittel in m³/s (MQ),l/s.km²(Mq) bzw. -summen in mm (h_A)**

MQ	0.14	0.13	0.35	0.72	0.75	0.60	0.49	0.62	0.48	0.28	0.21	0.16
Mq	12.5	11.2	31.0	63.2	66.0	52.4	43.3	54.3	41.7	24.9	18.6	14.0
h_A	34	28	83	164	177	136	116	145	108	67	48	36

Reihe: 1994-2008 **Mittlere Monatsmittel mit Extremwerten in m³/s**

NQ	0.07	.037	.046	0.11	0.24	0.23	0.18	0.12	0.12	0.12	0.07	0.07
NQ_T	0.10	0.10	0.08	0.18	0.26	0.26	0.19	0.18	0.17	0.15	0.10	0.11
MNQ_T	0.15	0.14	0.17	0.28	0.64	0.43	0.31	0.29	0.26	0.25	0.21	0.17
NMQ	0.11	0.09	0.20	0.35	0.47	0.34	0.24	0.26	0.21	0.16	0.13	0.12
MQ	0.17	0.20	0.34	0.83	0.82	0.56	0.48	0.48	0.38	0.30	0.23	0.18
HMQ	0.23	0.36	0.48	1.38	1.31	1.00	0.80	0.99	0.59	0.67	0.52	0.27
MHQ	0.30	0.24	0.54	1.15	2.31	2.45	1.91	2.94	1.51	1.08	0.61	0.28
HQ	0.64	0.38	1.07	1.94	6.54	11.9	6.74	11.9	4.47	5.45	2.20	0.60

Jahreswerte in m³/s (Q),l/s.km²(Mq), mm (h_A)

	Berichtsjahr			Reihe: 2003 - 2007			Reihe: 1994 - 2008		
NQ	0.08	20.12.		.037	20.02.2004		.037	20.02.2004	
NQ_T	0.11	22.02.					0.08	18.03.2006	
$MJNQ_T$							0.12		
NJMQ							0.31		2003
MQ,Mq,h_A	0.38	33.5	1060	0.41	36.2	1145	0.41	36.3	1149
HJMQ							0.51		2005
MJHQ							4.31		
HQ	2.99	08.08.		11.9	27.08.2005		11.9	26.06.1995	

NNQ seit 1993: .037 20.02.2004 **HHQ seit** 1993: 11.9 26.06.1995

Berichtsjahr(J) Überschreitungsdauer der Abflüsse in Tagen Reihe(R): 2003-2007

m³/s	Tage(J)	Tage(R)	m³/s	Tage(J)	Tage(R)	m³/s	Tage(J)	Tage(R)	m³/s	Tage(J)	Tage(R)
10000			500			20.0			1.00	37	23.8
8000			350			16.0			0.80	49	38.8
6000			250			12.0			0.60	65	74.0
4000			180			9.00			0.40	99	136.8
3000			140			7.00			0.30	137	185.4
2000			100			5.00			0.20	201	251.4
1600			80.0			3.50			0.10	366	359.2
1200			60.0			2.50		1.0	0.06		365.2
900			40.0			1.80		2.6	0.03		
700			30.0			1.40	11	7.4	0.00		

Im Mrz nach ergänzten Wasserständen ermittelt

Abflüsse

Nr. 156 Uttendorf
Kraftwerk mit Stubache

Mst.Nr. 203554 Art: Schreibpegel Einzugsgebiet: 127.9 km²
Zuleitungen aus: 14.4 km² E(wirksam): 142.3 km²

Monat	I	II	III	IV	V	VI	VII	VIII	IX	X	XI	XII
Tag	Tägliche Abflüsse 2008 in m³/s											
1.	3.61	7.13	1.38	5.97	4.03	10.9	7.55	13.4	11.9	3.14	4.19	2.84
2.	6.29	1.86	1.28	9.25	5.30	14.4	9.30	9.36	9.01	3.59	3.01	2.58
3.	3.18	2.94	6.33	10.1	6.11	14.5	7.54	4.60	12.6	4.76	3.91	2.66
4.	3.75	6.70	7.68	11.7	6.81	14.5	7.41	9.37	13.4	4.22	3.21	6.03
5.	2.16	5.05	8.79	3.94	10.9	15.3	5.44	12.0	11.5	3.55	3.81	4.52
6.	2.17	7.34	9.29	5.12	11.2	13.1	4.24	12.1	4.38	6.19	4.52	1.67
7.	5.20	7.21	10.1	14.4	12.6	13.8	9.18	10.5	4.74	8.05	3.71	1.47
8.	6.53	6.74	4.03	12.3	12.2	11.5	9.02	16.9	11.2	12.2	3.80	3.65
9.	8.11	4.99	3.52	7.64	9.58	12.6	8.77	12.2	11.9	9.99	2.65	4.89
10.	9.59	2.56	7.55	9.76	7.26	11.2	7.48	6.94	13.3	4.61	3.13	6.57
11.	10.3	9.44	7.29	10.1	7.58	10.9	7.97	15.5	13.3	3.57	3.36	4.72
12.	2.48	9.93	5.86	6.40	7.43	12.8	6.30	17.1	10.0	4.30	5.22	2.45
13.	1.04	9.45	8.21	4.36	9.75	13.1	6.22	17.1	5.18	5.87	5.14	1.23
14.	6.67	8.62	9.66	9.45	13.7	8.40	9.79	17.6	5.95	4.49	5.28	1.71
15.	6.36	8.21	3.56	12.6	13.1	7.82	12.3	16.8	14.1	5.32	2.73	5.27
16.	6.37	4.91	2.03	13.0	12.8	9.19	8.18	17.8	13.7	4.81	3.03	5.31
17.	6.91	4.91	7.28	12.7	12.2	8.87	8.56	13.5	13.8	4.96	4.54	5.09
18.	4.05	9.36	9.35	12.8	12.4	8.51	7.65	19.1	14.5	3.92	3.55	4.65
19.	1.94	7.63	10.3	5.24	13.4	7.93	6.04	20.7	7.88	3.97	2.93	2.76
20.	1.11	8.30	12.9	4.37	17.1	10.4	5.79	18.8	4.58	3.35	2.23	1.70
21.	2.02	8.78	7.38	8.73	14.0	8.51	11.7	17.7	3.87	3.74	3.23	2.47
22.	4.97	6.39	5.35	9.60	11.5	7.83	11.5	18.6	7.83	5.25	5.16	1.95
23.	6.56	1.81	4.57	11.7	12.2	11.7	13.6	15.1	8.21	4.60	5.18	1.14
24.	5.01	0.74	5.11	11.7	8.41	11.5	13.1	9.44	9.00	3.88	7.28	0.93
25.	4.07	4.82	11.8	9.37	11.0	11.6	13.2	14.7	8.48	2.53	8.22	0.99
26.	2.67	8.87	8.53	6.39	14.6	12.6	9.21	16.7	7.66	2.29	4.56	2.01
27.	1.88	12.5	8.52	4.16	15.8	9.12	6.33	17.9	4.64	4.77	2.74	2.54
28.	7.43	12.3	7.90	11.4	17.7	5.91	10.1	14.7	3.77	5.15	4.43	2.45
29.	5.28	9.69	3.76	11.8	17.3	5.13	10.9	10.0	9.15	4.82	3.56	3.29
30.	5.15		1.33	9.97	17.6	10.8	11.7	6.01	5.10	7.08	1.49	2.95
31.	6.14		8.53		12.5		12.0	4.57		4.66		3.68
	Extremwerte in m³/s											
am	01.	24.	11.	06.	03.	17.	13.	03.	28.	01.	30.	02.
NQ	0.30	0.22	0.30	0.39	1.14	2.58	1.44	1.05	0.71	0.71	0.10	.037
HQ	21.6	21.1	22.2	26.8	28.4	26.3	22.2	31.0	27.9	23.2	18.1	16.6
am	11.	11.	26.	16.	29.	12.	23.	08.	04.	08.	25.	01.
	Monatsmittel in m³/s(MQ),l/s.km²(Mq) bzw.Monatssummen in mm (h_A)											
MQ	4.81	6.87	6.75	9.20	11.6	10.8	8.97	13.8	9.16	4.96	3.99	3.10
Mq	33.8	48.3	47.4	64.7	81.2	76.0	63.0	96.8	64.3	34.8	28.1	21.8
h_A	90	121	127	168	217	197	169	259	167	93	73	57

Reihe: 2003-2007	Mittlere Monatsmittel in m³/s (MQ),l/s.km²(Mq) bzw. -summen in mm (h_A)											
MQ	5.81	6.96	7.53	8.52	10.9	10.4	9.79	8.63	7.79	5.81	4.82	4.36
Mq	40.8	48.9	52.9	59.9	76.5	73.3	68.8	60.7	54.7	40.8	33.9	30.7
h_A	109	123	142	155	205	190	184	162	142	109	88	79
Reihe: 1976-2008	**Mittlere Monatsmittel mit Extremwerten in m³/s**											
NQ	.000	.000	.020	0.13	0.29	.000	0.38	0.21	0.38	0.32	0.10	.000
NQ_T	0.29	0.69	0.41	0.22	0.30	3.75	1.50	1.28	0.98	0.98	1.30	0.71
MNQ_T	1.96	2.39	2.15	2.14	4.45	5.70	4.47	3.83	2.96	2.40	2.09	1.64
NMQ	3.14	3.16	3.07	1.37	4.97	7.29	4.89	3.91	4.30	2.89	3.89	3.10
MQ	5.88	6.71	6.32	6.51	8.96	10.1	8.74	8.83	7.37	6.09	5.62	5.15
HMQ	10.8	10.9	9.44	10.4	18.4	15.5	19.4	15.1	10.7	11.9	11.5	8.11
MHQ	14.9	16.3	15.2	15.4	20.7	23.8	24.3	23.9	17.9	15.9	14.3	14.0
HQ	24.2	29.8	30.0	27.9	38.5	50.2	53.8	59.0	28.9	35.8	25.8	25.8

Jahreswerte in m³/s (Q),l/s.km²(Mq), mm (h_A)	Berichtsjahr			Reihe: 2003 - 2007			Reihe: 1976 - 2008		
NQ	.037	02.12.		.000	21.01.2006		.000	07.01.2001	
NQ_T	0.74	24.02.					0.22	13.04.1999	
$MJNQ_T$							1.10		
NJMQ							5.57		1978
MQ,Mq,h_A	7.83	55.0	1740	7.60	53.4	1689	7.19	50.5	1598
HJMQ							9.72		2001
MJHQ							31.0		
HQ	31.0	08.08.		43.5	11.07.2005		59.0	10.08.1979	
NNQ seit 1972:	.000	21.01.2006		**HHQ seit** 1972:	59.0	10.08.1979			

Berichtsjahr(J)	Überschreitungsdauer der Abflüsse in Tagen											Reihe(R): 2003-2007
m³/s	Tage(J)	Tage(R)	m³/s	Tage(J)	Tage(R)	m³/s	Tage(J)	Tage(R)	m³/s	Tage(J)	Tage(R)	
10000			500			20.0	1	1.2	1.00	363	365.0	
8000			350			16.0	17	5.4	0.80	365	365.0	
6000			250			12.0	72	43.2	0.60	366	365.2	
4000			180			9.00	139	117.4	0.40			
3000			140			7.00	192	186.6	0.30			
2000			100			5.00	248	275.8	0.20			
1600			80.0			3.50	311	324.0	0.10			
1200			60.0			2.50	335	348.0	0.06			
900			40.0			1.80	351	361.8	0.03			
700			30.0		0.2	1.40	356	364.0	0.00			

ausgewertet nach Wasserständen der OEBB Uttendorf
siehe Tabelle Überleitungen u. Speicherungen d. Berichtsjahrs
durch Kraftwerksrückgabe beeinflusst
Im Apr nach ergänzten Wasserständen ermittelt

Nr. 157 Kaprun
Kapruner Ache

Mst.Nr. 203109 Art: Schreibpegel Einzugsgebiet: 88.6 km²
Zuleitungen aus: 80.4 km² E(wirksam): 169.0 km²

Monat	I	II	III	IV	V	VI	VII	VIII	IX	X	XI	XII
Tag	Tägliche Abflüsse 2008 in m³/s											
1.	14.4	13.2	1.55	2.41	1.97	13.8	13.8	14.1	17.4	16.4	1.34	14.0
2.	6.59	16.1	1.25	2.75	4.12	12.3	12.5	11.7	15.5	15.5	1.08	12.5
3.	8.35	10.8	4.17	2.47	2.58	13.8	11.2	8.73	19.0	13.9	8.21	14.3
4.	6.72	15.4	1.11	2.53	3.27	19.4	13.6	13.1	16.8	10.8	11.3	12.9
5.	15.4	11.0	2.88	0.63	5.28	9.17	10.0	12.1	17.8	12.6	8.70	12.8
6.	10.9	15.8	6.79	0.68	5.16	14.4	16.7	14.0	18.9	19.5	15.0	13.2
7.	11.9	13.4	5.09	6.88	4.62	14.0	19.6	8.66	15.1	13.4	17.1	12.5
8.	15.5	14.7	6.77	3.18	4.69	12.7	9.12	5.50	18.7	20.1	14.1	12.9
9.	17.0	14.2	2.97	1.57	5.41	8.55	10.4	4.84	15.6	20.5	13.9	15.9
10.	14.6	14.3	4.88	1.23	5.43	10.6	13.6	3.34	19.9	20.1	17.0	13.7
11.	15.8	19.0	6.63	1.43	6.92	16.4	14.3	13.5	18.1	13.9	16.8	14.5
12.	15.9	17.4	3.28	1.45	6.11	18.3	9.81	13.2	18.4	16.0	16.3	14.9
13.	14.2	17.4	2.06	1.23	6.89	13.3	8.96	15.2	11.7	16.3	14.3	12.8
14.	15.3	11.7	7.36	1.77	6.75	14.7	12.8	20.8	16.6	17.9	15.6	10.3
15.	12.3	10.5	1.11	1.17	7.27	12.9	7.77	13.3	18.4	17.3	14.2	13.7
16.	17.0	5.79	2.16	1.05	7.37	14.8	13.3	6.86	18.6	17.1	13.8	11.2
17.	16.5	7.62	4.84	1.00	7.83	14.8	11.0	9.09	18.1	16.6	16.9	12.3
18.	15.0	7.95	11.6	3.46	7.42	13.8	8.21	13.8	18.8	13.1	12.3	12.2
19.	14.0	8.84	14.4	1.79	8.19	15.9	6.07	18.0	22.7	14.0	9.39	8.80
20.	7.15	8.58	13.2	1.20	9.41	17.6	6.03	16.4	17.7	14.4	15.0	13.0
21.	9.96	9.38	7.74	2.01	10.9	10.9	5.87	23.1	15.8	17.7	13.8	10.7
22.	16.3	5.88	9.25	3.85	10.7	8.75	6.28	26.0	23.8	14.3	15.3	11.6
23.	13.7	2.70	6.73	5.38	12.2	9.54	8.61	16.8	17.3	15.3	13.4	9.09
24.	18.4	3.59	4.59	5.72	13.2	11.3	13.4	13.6	21.2	16.4	15.9	12.1
25.	13.4	7.94	4.11	1.85	7.95	10.7	11.6	16.6	18.8	14.1	18.1	12.2
26.	11.8	1.09	3.98	2.78	10.3	16.0	6.43	21.7	16.2	12.8	14.9	14.6
27.	12.3	2.36	5.24	2.99	12.1	8.74	7.84	20.3	16.7	13.0	13.1	11.8
28.	16.0	7.50	2.84	4.22	11.1	13.2	11.5	14.4	17.0	12.9	11.7	11.3
29.	16.6	4.24	2.79	3.48	11.9	5.39	15.5	20.4	18.0	11.4	13.8	11.2
30.	15.7		0.79	4.15	13.5	13.3	12.3	21.1	21.5	5.24	12.4	13.4
31.	15.3		6.80		17.6		13.9	17.8		5.00		10.3
	Extremwerte in m³/s											
am	10.	26.	28.	03.	02.	22.	20.	28.	09.	29.	26.	14.
NQ	0.45	0.55	0.50	0.30	1.59	3.01	3.17	2.56	1.90	0.98	0.84	0.71
HQ	34.0	35.8	34.9	22.1	25.5	35.9	36.9	36.4	33.0	32.2	33.9	33.2
am	12.	10.	19.	07.	23.	20.	01.	11.	16.	23.	26.	30.
	Monatsmittel in m³/s(MQ),l/s.km²(Mq) bzw.Monatssummen in mm (h_A)											
MQ	13.7	10.3	5.13	2.54	8.00	13.0	11.0	14.4	18.0	14.8	13.2	12.5
Mq	80.9	60.8	30.3	15.1	47.4	76.7	65.3	85.5	107	87.3	77.9	73.9
h_A	217	152	81	39	127	199	175	229	276	234	202	192

Reihe: 2003-2007	Mittlere Monatsmittel in m³/s (MQ),l/s.km²(Mq) bzw. -summen in mm (h_A)											
MQ	9.12	10.8	7.37	5.97	7.59	10.8	13.5	14.0	14.7	12.2	11.3	9.55
Mq	54.0	64.1	43.6	35.3	44.9	63.9	79.8	82.6	87.1	72.4	67.1	56.5
h_A	145	161	117	92	120	166	214	221	226	194	174	147
Reihe: 1961-2008	**Mittlere Monatsmittel mit Extremwerten in m³/s**											
NQ	.010	.027	.000	.000	0.21	.050	.020	0.34	0.49	0.09	.000	.010
NQ_T	.050	0.23	0.24	0.18	0.43	0.44	0.34	0.84	0.62	0.34	0.28	0.28
MNQ_T	2.22	2.39	0.67	0.93	1.72	2.50	3.13	3.17	3.03	2.20	1.77	1.46
NMQ	0.62	0.52	0.44	0.77	2.52	2.17	2.44	1.92	2.45	2.66	0.95	1.62
MQ	11.6	10.8	8.16	7.12	6.53	7.71	8.73	11.9	11.9	9.07	8.66	9.48
HMQ	22.2	19.5	15.8	18.1	15.4	17.2	24.1	23.2	21.6	16.9	16.0	17.2
MHQ	33.1	33.4	32.7	31.8	33.2	32.7	33.8	36.5	32.8	30.8	30.2	31.4
HQ	63.6	43.4	47.4	45.7	47.7	54.0	56.3	58.8	42.4	36.9	46.8	42.2

Jahreswerte in m³/s (Q),l/s.km²(Mq), mm (h_A)	Berichtsjahr			Reihe: 2003 - 2007			Reihe: 1961 - 2008		
NQ	0.30	03.04.		.000	17.04.2003		.000	12.11.2001	
NQ_T	0.63	05.04.					.050	04.01.1963	
$MJNQ_T$							0.45		
NJMQ							6.08		1972
MQ,Mq,h_A	11.4	67.3	2129	10.6	62.8	1986	9.30	55.0	1740
HJMQ							13.9		2003
MJHQ							41.6		
HQ	36.9	01.07.		40.9	07.07.2005		63.6	09.01.1980	
NNQ seit 1961:	.000	02.03.2004		**HHQ seit** 1961:	63.6	09.01.1980			

Berichtsjahr(J)	Überschreitungsdauer der Abflüsse in Tagen											Reihe(R): 2003-2007
m³/s	Tage(J)	Tage(R)	m³/s	Tage(J)	Tage(R)	m³/s	Tage(J)	Tage(R)	m³/s	Tage(J)	Tage(R)	
10000			500			20.0	14	23.4	1.00	363	341.4	
8000			350			16.0	75	75.4	0.80	363	347.6	
6000			250			12.0	197	153.0	0.60	366	354.6	
4000			180			9.00	245	216.0	0.40		365.2	
3000			140			7.00	274	249.4	0.30			
2000			100			5.00	306	282.2	0.20			
1600			80.0			3.50	321	306.0	0.10			
1200			60.0			2.50	337	322.2	0.06			
900			40.0			1.80	345	329.2	0.03			
700			30.0		1.0	1.40	351	333.6	0.00			

ausgewertet nach Erhebung der Verbund Austrian Hydro Power AG
siehe Tabelle Überleitungen u. Speicherungen d. Berichtsjahrs
durch Kraftwerksrückgabe beeinflusst
vom Okt 2004 bis Dez 2007 Abflusswerte geändert

Abflüsse

Nr. 159 Bruck (Salzach) Salzach

Mst.Nr. 203125 Art: Schreibpegel Einzugsgebiet: 1168.7 km²

Zuleitungen aus: 92.5 km² Ableitungen aus: 30.7 km² E(wirksam): 1230.5 km²

Monat	I	II	III	IV	V	VI	VII	VIII	IX	X	XI	XII
Tag	Tägliche Abflüsse 2008 in m³/s											
1.	28.8	30.6	21.9	24.1	47.6	114	90.4	85.4	74.4	41.0	30.1	35.7
2.	24.3	29.5	22.7	26.9	43.7	126	95.3	88.4	70.7	39.9	27.2	31.8
3.	23.3	24.5	27.8	29.2	42.3	122	81.9	72.6	69.1	47.5	32.8	32.4
4.	22.5	31.6	27.3	29.2	48.4	146	94.6	77.8	70.2	44.8	34.6	33.1
5.	29.3	27.0	26.5	21.5	55.2	122	72.3	77.9	68.5	42.7	33.9	31.1
6.	25.3	33.1	28.1	19.7	51.5	144	73.9	75.4	66.6	52.1	38.5	30.2
7.	28.4	32.5	26.3	33.4	57.0	164	97.5	73.9	64.0	55.0	39.3	28.4
8.	32.1	31.5	24.0	28.9	61.6	141	94.9	134	75.5	65.1	35.5	28.9
9.	35.7	29.7	18.7	25.7	66.1	105	71.6	159	60.5	61.4	34.2	31.8
10.	34.6	27.6	23.2	27.8	67.1	103	68.8	79.6	65.1	56.8	36.8	33.4
11.	36.5	35.9	25.9	35.1	73.3	108	71.9	79.2	78.6	47.4	36.9	32.0
12.	31.2	36.1	22.1	33.9	72.6	129	86.2	81.7	73.6	48.6	38.0	31.0
13.	28.4	37.7	24.5	27.0	74.2	118	85.8	82.1	70.6	49.5	36.1	27.2
14.	32.1	32.3	29.9	29.7	79.6	95.5	105	83.4	66.4	51.5	36.8	25.2
15.	29.5	30.8	22.7	33.4	84.5	79.3	114	96.7	68.7	53.6	33.7	30.8
16.	33.0	23.2	22.7	33.0	90.0	75.1	78.2	150	63.7	52.7	32.5	29.6
17.	35.1	24.4	27.4	31.7	94.6	73.8	75.8	89.3	59.8	56.1	36.7	30.4
18.	30.6	27.5	35.8	34.6	99.4	78.1	80.5	90.2	60.2	46.5	30.2	29.4
19.	28.6	27.8	39.3	28.9	97.5	80.0	64.6	89.6	59.8	44.8	28.0	24.4
20.	20.5	28.0	39.8	28.1	100	97.2	68.6	88.0	49.7	43.6	32.1	28.5
21.	22.7	29.8	29.9	36.5	89.9	95.2	143	87.2	44.4	46.3	31.7	38.5
22.	31.8	25.1	30.0	45.1	83.5	97.2	86.8	90.2	53.6	43.2	34.6	38.3
23.	30.8	17.9	25.4	51.4	94.1	108	101	90.0	47.8	42.5	31.8	31.9
24.	33.1	19.3	23.0	46.4	88.5	112	93.4	82.6	51.2	43.9	37.0	32.2
25.	28.8	25.4	26.0	47.6	94.1	104	88.1	76.0	48.4	39.5	37.7	30.2
26.	25.1	23.7	25.4	44.3	109	117	81.3	77.7	47.2	37.2	34.1	31.9
27.	27.9	27.7	26.4	37.3	129	101	87.5	77.8	44.1	38.3	29.8	27.9
28.	35.1	33.8	23.5	46.3	148	87.8	90.0	68.9	42.4	38.1	30.1	27.0
29.	33.9	28.6	20.4	58.8	146	75.3	87.9	70.2	47.4	39.2	32.0	26.6
30.	31.9		16.7	53.0	156	111	104	67.3	46.8	62.9	29.3	28.7
31.	32.3		26.7		139		96.0	63.0		38.4		25.3
	Extremwerte in m³/s											
am	21.	23.	09.	02.	02.	17.	20.	31.	28.	29.	19.	14.
NQ	13.9	15.5	15.1	17.5	34.4	65.1	56.7	53.5	31.7	27.1	18.6	15.1
HQ	47.4	48.6	59.2	68.4	183	176	195	267	94.3	86.6	53.5	49.8
am	28.	13.	19.	29.	30.	07.	21.	09.	13.	30.	06.	21.
	Monatsmittel in m³/s(MQ),l/s.km²(Mq) bzw.Monatssummen in mm (h_A)											
MQ	29.8	28.7	26.1	35.0	86.6	108	88.1	87.3	60.3	47.4	33.7	30.5
Mq	24.2	23.3	21.2	28.4	70.3	87.5	71.6	70.9	49.0	38.5	27.4	24.7
h_A	65	58	57	74	188	227	192	190	127	103	71	64

Reihe: 2003-2007 **Mittlere Monatsmittel in m³/s (MQ),l/s.km²(Mq) bzw. -summen in mm (h_A)**

MQ	26.0	26.6	28.7	39.5	71.7	91.4	93.4	77.6	62.9	46.2	34.4	25.9
Mq	21.1	21.6	23.3	32.1	58.2	74.3	75.9	63.1	51.1	37.5	28.0	21.1
h_A	57	54	63	83	156	193	203	169	133	101	72	55

Reihe: 1961-2008 **Mittlere Monatsmittel mit Extremwerten in m³/s**

NQ	6.82	7.50	8.10	10.6	11.5	36.2	38.9	32.9	17.7	10.1	7.80	7.30
NQ_T	11.1	10.7	9.87	12.0	15.1	44.4	43.1	36.4	21.8	14.6	10.4	9.57
MNQ_T	16.1	16.1	16.6	22.4	40.4	62.2	65.7	58.0	39.9	26.1	20.7	16.9
NMQ	16.0	15.4	12.3	20.0	34.8	65.8	61.0	55.7	34.8	25.5	19.8	15.6
MQ	26.6	25.9	27.2	37.0	71.9	96.4	93.6	83.3	59.3	39.7	31.0	27.0
HMQ	39.9	37.6	37.7	67.1	106	181	145	160	93.9	56.9	48.7	37.5
MHQ	48.0	47.1	52.9	74.8	150	185	202	189	122	79.6	59.6	52.8
HQ	75.7	60.5	110	136	283	360	367	410	322	227	281	166

Jahreswerte in m³/s (Q),l/s.km²(Mq), mm (h_J)

	Berichtsjahr			Reihe: 2003 - 2007			Reihe: 1961 - 2008		
NQ	13.9	21.01.		11.2	10.01.2005		6.82	03.01.1977	
NQ_T	16.7	30.03.					9.57	31.12.1978	
$MJNQ_T$							13.3		
NJMQ							38.3		1971
MQ,Mq,h_A	55.2	44.9	1418	52.1	42.4	1339	51.7	42.0	1329
HJMQ							69.6		1966
MJHQ							235		
HQ	267	09.08.		367	12.07.2005		410	18.08.1966	

NNQ seit 1951: 5.85 27.12.1959 **HHQ seit** 1951: 410 18.08.1966

Berichtsjahr(J) Überschreitungsdauer der Abflüsse in Tagen Reihe(R): 2003-2007

m³/s	Tage(J)	Tage(R)	m³/s	Tage(J)	Tage(R)	m³/s	Tage(J)	Tage(R)	m³/s	Tage(J)	Tage(R)
10000			500			20.0	361	344.0	1.00		
8000			350		0.2	16.0	366	362.8	0.80		
6000			250		0.4	12.0		365.2	0.60		
4000			180		1.8	9.00			0.40		
3000			140	10	4.4	7.00			0.30		
2000			100	34	22.6	5.00			0.20		
1600			80.0	81	62.2	3.50			0.10		
1200			60.0	136	125.4	2.50			0.06		
900			40.0	185	188.4	1.80			0.03		
700			30.0	276	272.6	1.40			0.00		

ausgewertet nach Erhebung der Verbund Austrian Hydro Power AG
siehe Tabelle Überleitungen u. Speicherungen d. Berichtsjahrs
vom Okt bis Dez 2007 Abflusswerte geändert

Nr. 160 Ferleiten Fuscher Ache

Mst.Nr. 203133 Art: Schreibpegel Einzugsgebiet: 60.7 km²

Ableitungen aus: 8.3km² E(wirksam): 52.4km²

Monat	I	II	III	IV	V	VI	VII	VIII	IX	X	XI	XII
Tag	Tägliche Abflüsse 2008 in m³/s											
1.	1.45	1.33	1.51	1.41	2.20	8.26	8.51	7.14	4.66	2.62	2.17	1.51
2.	1.47	1.29	1.55	1.39	2.24	9.74	8.08	6.99	4.46	2.57	2.17	1.43
3.	1.45	1.30	1.51	1.37	2.29	9.16	8.36	6.78	4.12	2.83	2.17	1.34
4.	1.45	1.32	1.41	1.35	2.33	8.46	8.38	7.14	4.11	2.31	2.17	1.25
5.	1.45	1.30	1.31	1.32	2.38	8.77	6.09	6.37	3.98	2.09	2.65	1.17
6.	1.45	1.28	1.29	1.29	2.43	8.47	7.95	6.60	4.37	2.18	2.13	1.10
7.	1.45	1.26	1.28	1.27	2.59	8.54	9.34	7.03	5.65	2.27	2.10	1.02
8.	1.45	1.19	1.31	1.28	2.84	7.31	7.35	11.1	3.99	2.29	2.07	0.95
9.	1.45	1.16	1.37	1.51	3.02	6.36	6.24	8.03	3.55	2.25	2.03	0.89
10.	1.45	1.16	1.43	1.91	3.09	6.93	6.49	6.08	5.79	2.22	2.00	0.83
11.	1.45	1.24	1.48	2.42	3.35	6.85	7.44	5.72	5.32	2.18	1.97	0.77
12.	1.46	1.23	1.54	2.05	3.34	6.64	9.89	6.60	6.00	2.15	1.94	0.71
13.	1.46	1.18	1.56	1.78	3.58	6.34	9.20	6.62	5.67	2.11	1.90	0.70
14.	1.47	1.21	1.56	1.78	3.78	5.18	9.07	6.28	4.52	2.08	1.87	0.69
15.	1.48	1.21	1.55	1.78	3.95	4.57	6.81	8.87	4.05	2.05	1.84	0.69
16.	1.48	1.17	1.51	1.78	4.31	4.28	6.33	6.51	3.76	2.12	1.81	0.68
17.	1.49	1.15	1.46	1.78	4.79	4.55	7.23	4.89	3.48	2.16	1.77	0.68
18.	1.50	1.25	1.42	1.80	5.58	4.66	6.48	4.92	3.23	2.11	1.74	0.67
19.	1.50	1.25	1.37	1.96	5.49	5.12	6.19	5.05	3.14	2.07	1.71	0.67
20.	1.51	1.25	1.32	1.84	5.26	6.20	11.2	4.96	3.09	2.02	1.68	0.67
21.	1.52	1.25	1.27	1.99	5.26	7.46	10.7	5.02	3.04	1.98	1.64	0.66
22.	1.52	1.26	1.26	2.03	5.26	8.30	7.87	5.02	2.99	1.93	1.61	0.66
23.	1.53	1.28	1.28	2.03	5.26	8.84	7.65	6.43	2.95	1.89	1.58	0.65
24.	1.53	1.30	1.31	2.06	5.29	8.77	6.81	4.86	2.90	1.85	1.56	0.65
25.	1.54	1.32	1.33	2.31	5.59	10.2	6.94	4.37	2.86	1.80	1.58	0.62
26.	1.55	1.33	1.35	2.16	6.08	11.1	7.79	4.32	2.85	1.76	1.61	0.57
27.	1.55	1.37	1.38	2.16	7.77	10.6	7.98	4.24	2.82	1.72	1.63	0.53
28.	1.52	1.42	1.40	2.17	9.02	8.29	7.68	4.31	2.77	1.71	1.66	0.54
29.	1.48	1.46	1.42	2.39	10.4	8.27	7.82	4.44	2.72	2.82	1.64	0.56
30.	1.43		1.44	2.22	11.5	9.72	8.92	4.54	2.67	4.09	1.58	0.57
31.	1.38		1.43		9.06		7.86	4.79		2.28		0.58
	Extremwerte in m³/s											
am	31.	17.	06.	08.	01.	16.	10.	30.	30.	28.	30.	27.
NQ	1.36	0.98	1.06	1.25	2.18	4.17	5.63	3.71	2.64	1.67	1.56	0.53
HQ	2.03	1.49	1.56	2.73	12.7	16.8	36.1	19.5	18.8	9.24	6.59	1.56
am	02.	29.	02.	11.	30.	26.	20.	08.	10.	30.	05.	01.
	Monatsmittel in m³/s(MQ),l/s.km²(Mq) bzw.Monatssummen in mm (h_A)											
MQ	1.48	1.27	1.41	1.82	4.82	7.60	7.89	6.00	3.85	2.21	1.87	0.81
Mq	28.2	24.2	26.8	34.7	92.0	145	151	115	73.5	42.2	35.6	15.4
h_A	76	61	72	90	246	376	403	307	190	113	92	40

Reihe: 2003-2007 **Mittlere Monatsmittel in m³/s (MQ),l/s.km²(Mq) bzw. -summen in mm (h_A)**

MQ	1.56	1.26	1.20	1.68	3.59	6.12	6.01	4.96	3.59	2.70	1.94	1.54
Mq	29.8	24.1	23.0	32.1	68.6	117	115	94.6	68.5	51.4	37.0	29.4
h_A	80	60	62	83	184	303	307	253	177	138	96	76

Reihe: 1961-2008 **Mittlere Monatsmittel mit Extremwerten in m³/s**

NQ	0.24	0.30	0.29	0.24	0.65	2.21	2.51	1.95	1.57	1.08	0.69	0.48
NQ_T	0.38	0.36	0.33	0.44	0.68	2.32	2.62	2.46	1.57	1.16	0.76	0.53
MNQ_T	0.81	0.69	0.65	0.85	1.85	3.72	4.68	3.97	2.80	1.86	1.36	1.05
NMQ	0.66	0.45	0.43	0.70	1.65	4.17	3.92	3.10	2.40	1.37	1.03	0.78
MQ	0.97	0.79	0.83	1.34	3.45	5.95	6.44	5.65	3.84	2.57	1.70	1.24
HMQ	2.43	2.03	1.91	2.72	5.56	8.61	8.95	9.26	5.91	3.99	3.94	3.10
MHQ	1.35	1.10	1.46	2.78	7.48	13.4	19.8	18.1	10.5	6.45	3.58	1.82
HQ	3.20	2.52	4.66	6.19	16.5	35.8	43.2	41.0	38.0	14.2	18.3	4.47

Jahreswerte in m³/s (Q),l/s.km²(Mq), mm (h_J)

	Berichtsjahr			Reihe: 2003 - 2007			Reihe: 1961 - 2008		
NQ	0.53	27.12.		0.48	07.12.2006		0.24	30.01.1982	
NQ_T	0.53	27.12.					0.33	22.03.1998	
$MJNQ_T$							0.61		
NJMQ							2.19		1973
MQ,Mq,h_A	3.43	65.4	2067	3.01	57.4	1814	2.91	55.5	1755
HJMQ							3.78		2002
MJHQ							24.0		
HQ	36.1	20.07.		36.5	09.07.2004		43.2	19.07.1987	

NNQ seit 1961: 0.24 30.01.1982 **HHQ seit** 1961: 43.2 19.07.1987

Berichtsjahr(J) Überschreitungsdauer der Abflüsse in Tagen Reihe(R): 2003-2007

m³/s	Tage(J)	Tage(R)	m³/s	Tage(J)	Tage(R)	m³/s	Tage(J)	Tage(R)	m³/s	Tage(J)	Tage(R)
10000			500			20.0			1.00	342	342.4
8000			350			16.0			0.80	345	353.6
6000			250			12.0		1.2	0.60	360	365.2
4000			180			9.00	17	4.4	0.40	366	
3000			140			7.00	51	16.6	0.30		
2000			100			5.00	96	66.0	0.20		
1600			80.0			3.50	128	113.4	0.10		
1200			60.0			2.50	153	166.0	0.06		
900			40.0			1.80	213	235.4	0.03		
700			30.0			1.40	288	291.4	0.00		

ausgewertet nach Erhebung der Salzburg AG
siehe Tabelle Überleitungen u. Speicherungen d. Berichtsjahrs
durch Kraftwerksbetrieb beeinflusst
am 28. Jul 2006 HQ geändert
Im Nov,Dez nach ergänzten Wasserständen ermittelt

Abflüsse

Nr. 161 Bruck (Fuscher Ache)
Fuscher Ache

Mst.Nr. 203141 Art: Schreibpegel Einzugsgebiet: 161.0 km²
Ableitungen aus: 16.4 km² E(wirksam): 144.6 km²

Monat	I	II	III	IV	V	VI	VII	VIII	IX	X	XI	XII
Tag	Tägliche Abflüsse 2008 in m³/s											
1.	2.40	1.93	2.48	2.39	6.68	12.6	12.0	8.77	7.75	4.27	4.75	4.36
2.	2.31	2.03	2.72	2.34	5.75	14.2	12.2	8.49	7.20	4.18	4.35	3.63
3.	2.55	1.97	2.79	2.45	5.62	13.4	12.1	8.54	6.66	6.52	4.10	3.53
4.	2.48	1.93	2.49	2.17	6.34	12.5	13.6	8.36	6.80	5.50	4.12	3.44
5.	2.35	1.99	2.19	2.23	6.18	12.9	10.4	8.11	6.51	5.42	4.89	3.47
6.	2.56	1.93	1.89	2.16	6.18	12.8	11.5	8.24	6.77	6.08	4.34	3.47
7.	2.53	2.04	2.02	2.16	6.72	14.4	13.1	9.07	8.23	5.90	4.12	3.35
8.	2.51	1.85	2.05	2.14	7.52	12.8	12.6	16.3	7.17	5.43	4.00	3.30
9.	2.42	1.86	2.05	2.39	7.85	11.7	12.4	13.1	5.93	5.24	3.88	3.22
10.	2.37	1.87	1.96	3.13	8.33	11.7	11.3	9.48	7.70	5.09	3.97	3.07
11.	2.31	1.84	2.19	4.27	8.73	12.0	11.9	8.94	7.93	4.65	3.94	3.12
12.	2.64	1.82	2.32	4.26	9.29	11.3	14.1	9.03	8.79	4.52	3.90	3.25
13.	2.62	1.84	2.47	2.98	9.25	12.2	13.3	8.48	8.55	4.30	4.05	3.11
14.	2.71	1.83	2.43	3.34	9.25	9.82	15.5	8.14	6.98	4.44	3.84	3.02
15.	2.89	1.84	2.54	3.15	9.82	9.35	12.8	12.0	6.50	4.42	3.92	3.16
16.	2.64	1.80	2.83	3.06	10.3	8.68	11.4	12.8	5.84	4.69	3.77	3.20
17.	2.43	1.75	2.75	3.33	11.0	8.80	13.6	8.76	5.39	4.93	3.85	3.09
18.	2.27	1.83	2.50	3.74	12.2	9.01	13.2	8.36	5.44	4.55	3.56	2.97
19.	2.37	1.65	2.35	4.15	12.5	9.26	11.7	8.24	5.25	4.33	3.37	3.07
20.	2.47	2.05	2.29	4.82	13.3	10.2	15.5	8.42	5.15	4.35	3.69	3.01
21.	2.63	1.94	2.19	5.26	11.8	11.4	18.2	8.20	5.02	3.90	3.59	4.01
22.	2.58	1.89	2.20	5.56	11.0	12.0	13.6	7.80	4.71	4.55	3.46	3.71
23.	2.44	2.17	2.14	5.09	11.6	12.7	14.4	11.1	4.40	4.70	3.38	3.37
24.	2.43	2.07	2.10	4.73	11.1	12.7	12.0	8.87	4.45	4.26	3.47	3.19
25.	2.48	2.12	2.07	5.74	11.3	13.2	11.3	7.36	4.58	4.34	3.45	2.96
26.	2.42	2.23	2.08	5.28	12.4	15.2	11.3	7.23	4.86	4.08	3.44	2.94
27.	2.19	2.26	2.11	4.90	12.8	14.9	11.5	7.34	4.46	4.17	3.47	2.75
28.	2.27	2.24	2.09	5.42	13.1	12.2	10.7	7.13	4.32	4.07	3.50	2.76
29.	1.94	2.21	2.01	7.22	14.0	11.9	9.86	7.14	4.33	5.98	3.59	2.77
30.	1.95		2.02	6.54	15.3	13.3	11.3	7.27	4.34	8.97	3.64	2.74
31.	1.96		2.36		13.6		9.75	7.31		4.86		2.77
	Extremwerte in m³/s											
am	30.	11.	06.	08.	04.	15.	15.	07.	30.	04.	17.	11.
NQ	1.19	0.81	1.26	1.26	2.13	3.73	2.69	5.45	1.92	1.46	0.67	1.01
HQ	6.57	7.65	6.12	17.4	23.4	45.3	42.8	27.5	24.8	20.5	12.9	8.13
am	03.	25.	01.	28.	27.	26.	20.	08.	10.	30.	05.	01.
	Monatsmittel in m³/s(MQ),l/s.km²(Mq) bzw.Monatssummen in mm (h_A)											
MQ	2.42	1.96	2.28	3.88	10.0	12.0	12.5	8.97	6.07	4.93	3.85	3.22
Mq	16.8	13.5	15.8	26.8	69.3	82.8	86.6	62.1	41.9	34.1	26.6	22.3
h_A	45	34	42	70	186	215	232	166	109	91	69	58

Reihe: 2003-2007	Mittlere Monatsmittel in m³/s (MQ),l/s.km²(Mq) bzw. -summen in mm (h_A)											
MQ	2.40	1.98	2.28	4.12	9.08	12.3	11.9	9.69	7.30	5.44	3.76	2.78
Mq	16.6	13.7	15.8	28.5	62.8	85.2	82.0	67.0	50.5	37.6	26.0	19.2
h_A	44	34	42	74	168	221	220	179	131	101	67	50
Reihe: 1961-2008	**Mittlere Monatsmittel mit Extremwerten in m³/s**											
NQ	.000	0.14	0.14	0.53	1.17	1.52	2.15	1.06	0.88	0.89	0.34	0.26
NQ_T	0.66	0.91	0.76	1.40	2.06	4.63	6.39	5.43	3.31	2.25	1.08	0.99
MNQ_T	1.64	1.57	1.68	2.50	5.23	8.52	9.49	7.81	5.57	3.85	2.85	2.11
NMQ	1.32	1.33	1.39	2.49	4.70	8.89	8.58	6.52	4.60	3.26	2.14	1.77
MQ	2.14	1.94	2.32	4.05	8.96	12.3	12.4	10.7	7.52	5.22	3.73	2.75
HMQ	3.11	2.60	4.09	6.73	13.6	23.1	20.7	21.6	12.9	7.63	6.76	4.43
MHQ	5.42	5.24	6.62	10.5	19.4	26.6	32.4	29.2	18.7	13.8	9.72	6.88
HQ	12.0	10.2	15.2	21.7	32.9	57.2	60.1	61.1	42.5	28.6	44.9	21.0

Jahreswerte in m³/s (Q),l/s.km²(Mq), mm (h_A)

	Berichtsjahr			Reihe: 2003 - 2007			Reihe: 1961 - 2008		
NQ	0.67	17.11.		0.14	22.02.2006		.000	05.01.1981	
NQ_T	1.65	19.02.					0.66	30.01.1983	
$MJNQ_T$							1.40		
NJMQ							4.71		1976
MQ,Mq,h_A	6.03	41.7	1318	6.10	42.2	1335	6.19	42.8	1355
HJMQ							9.06		1965
MJHQ							36.5		
HQ	45.3	26.06.		42.5	29.08.2003		61.1	15.08.1987	

NNQ seit 1951: .000 05.01.1981 **HHQ seit** 1951: 61.1 15.08.1987

Berichtsjahr(J)	Überschreitungsdauer der Abflüsse in Tagen											Reihe(R): 2003-2007
m³/s	Tage(J)	Tage(R)	m³/s	Tage(J)	Tage(R)	m³/s	Tage(J)	Tage(R)	m³/s	Tage(J)	Tage(R)	
10000			500			20.0		1.8	1.00			360.8
8000			350			16.0	2	11.4	0.80			365.0
6000			250			12.0	49	35.4	0.60			365.2
4000			180			9.00	87	90.4	0.40			
3000			140			7.00	126	131.8	0.30			
2000			100			5.00	162	172.0	0.20			
1600			80.0			3.50	227	221.6	0.10			
1200			60.0			2.50	283	289.0	0.06			
900			40.0			1.80	364	350.8	0.03			
700			30.0			1.40	366	357.6	0.00			

ausgewertet nach Erhebung der Verbund Austrian Hydro Power AG
siehe Tabelle Überleitungen u. Speicherungen d. Berichtsjahrs
durch Kraftwerksbetrieb beeinflusst

Nr. 162 Bucheben
Hüttwinkelache

Mst.Nr. 203158 Art: Schreibpegel Einzugsgebiet: 96.1 km²
Ableitungen aus: 21.0 km² E(wirksam): 75.1km²

Monat	I	II	III	IV	V	VI	VII	VIII	IX	X	XI	XII
Tag	Tägliche Abflüsse 2008 in m³/s											
1.	1.31	1.53	1.42	1.52	2.77	12.2	7.88	4.90	5.17	2.85	2.79	2.21
2.	1.31	1.53	1.54	1.50	2.28	14.6	7.47	4.39	4.69	2.91	2.59	2.22
3.	1.32	1.53	1.57	1.49	2.37	11.9	7.69	4.16	4.50	2.97	2.42	2.23
4.	1.33	1.53	1.42	1.47	2.59	11.6	8.42	4.56	4.44	3.04	2.42	2.24
5.	1.34	1.53	1.43	1.46	2.59	14.2	6.15	4.13	4.38	3.10	4.96	1.92
6.	1.34	1.53	1.44	1.44	2.59	12.0	6.49	3.95	4.37	3.46	2.58	1.78
7.	1.35	1.53	1.46	1.42	2.95	11.5	8.36	4.07	5.64	3.51	2.56	1.77
8.	1.36	1.53	1.47	1.42	3.09	10.1	6.66	6.36	4.99	3.50	2.55	1.77
9.	1.37	1.53	1.49	1.60	3.46	8.11	5.06	4.88	3.91	3.30	2.53	1.76
10.	1.38	1.53	1.50	2.08	3.78	8.20	4.53	3.71	4.58	3.14	2.52	1.75
11.	1.39	1.53	1.51	2.33	4.00	9.09	4.77	3.52	4.87	3.11	2.51	1.74
12.	1.40	1.53	1.58	2.17	3.98	9.46	6.12	3.44	5.69	3.08	2.49	1.73
13.	1.40	1.53	1.64	1.80	3.79	8.24	7.98	3.43	5.43	3.05	2.48	1.72
14.	1.41	1.53	1.41	1.80	4.12	6.84	8.20	3.28	4.83	3.02	2.47	1.71
15.	1.42	1.53	1.40	1.80	4.45	6.34	6.08	8.63	4.57	2.99	2.45	1.70
16.	1.43	1.53	1.57	1.80	4.87	6.25	4.62	9.85	3.97	2.96	2.44	1.69
17.	1.44	1.53	1.60	1.80	5.75	6.52	5.70	5.95	3.76	2.93	2.42	1.68
18.	1.45	1.52	1.61	1.80	7.28	6.28	5.36	5.28	3.71	2.90	2.16	1.67
19.	1.46	1.52	1.30	1.80	6.22	6.50	4.44	5.08	3.66	2.87	2.10	1.66
20.	1.46	1.51	1.30	1.90	6.64	7.70	8.76	5.39	3.60	2.84	2.11	1.65
21.	1.47	1.50	1.30	2.27	6.17	8.19	10.4	5.32	3.55	2.81	2.12	1.64
22.	1.48	1.49	1.30	2.23	5.98	9.84	5.85	5.04	3.49	2.77	2.13	1.63
23.	1.49	1.48	1.30	2.12	6.18	11.2	5.08	6.92	3.44	2.72	2.14	1.62
24.	1.50	1.47	1.30	2.03	6.08	11.9	5.08	5.99	3.23	2.67	2.15	1.61
25.	1.51	1.46	1.30	2.09	6.52	11.8	5.08	5.13	2.94	2.61	2.16	1.60
26.	1.52	1.45	1.30	2.24	7.91	11.8	5.17	4.79	2.92	2.55	2.16	1.59
27.	1.52	1.44	1.30	2.20	11.5	11.3	5.85	4.59	2.90	2.50	2.17	1.59
28.	1.53	1.43	1.30	2.35	13.8	8.02	5.30	4.51	2.88	2.44	2.18	1.58
29.	1.53	1.43	1.30	2.50	14.5	7.79	4.79	4.46	2.85	8.11	2.19	1.58
30.	1.53		1.30	2.53	14.8	9.30	4.95	4.40	2.83	12.0	2.20	1.58
31.	1.53		1.39		12.1		5.06	4.35		3.92		1.57
	Extremwerte in m³/s											
am	02.	29.	14.	08.	03.	18.	19.	14.	30.	28.	18.	31.
NQ	1.31	1.42	1.30	1.41	1.09	5.87	4.08	2.96	2.82	2.42	2.09	1.57
HQ	1.53	1.53	1.93	3.17	17.0	18.2	30.8	18.2	11.7	23.8	20.1	2.24
am	28.	17.	12.	30.	29.	01.	20.	15.	12.	30.	05.	05.
	Monatsmittel in m³/s(MQ),l/s.km²(Mq) bzw.Monatssummen in mm (h_A)											
MQ	1.43	1.51	1.42	1.90	5.97	9.62	6.24	4.98	4.06	3.44	2.44	1.75
Mq	19.0	20.1	18.9	25.3	79.5	128	83.0	66.3	54.1	45.8	32.5	23.3
h_A	51	50	51	66	213	332	222	178	140	123	84	60

Reihe: 2003-2007	Mittlere Monatsmittel in m³/s (MQ),l/s.km²(Mq) bzw. -summen in mm (h_A)											
MQ	1.59	1.34	1.38	2.00	4.94	7.12	7.23	4.56	3.76	3.14	2.42	1.79
Mq	21.1	17.8	18.4	26.6	65.7	94.8	96.2	60.7	50.1	41.8	32.2	23.9
h_A	57	45	49	69	176	246	258	163	130	112	84	62
Reihe: 1961-2008	**Mittlere Monatsmittel mit Extremwerten in m³/s**											
NQ	0.40	0.57	0.40	0.82	1.09	2.58	2.78	1.87	2.00	1.10	1.10	0.55
NQ_T	0.76	0.76	0.82	0.82	1.10	2.70	2.97	2.25	2.00	1.10	1.10	1.10
MNQ_T	1.39	1.22	1.19	1.44	2.61	5.06	5.54	4.18	3.27	2.44	2.05	1.66
NMQ	0.84	0.95	0.88	1.19	2.20	4.19	4.15	3.18	2.49	1.82	1.52	1.27
MQ	1.57	1.35	1.41	2.00	4.94	8.65	8.39	6.25	4.41	3.18	2.48	1.91
HMQ	3.09	2.14	2.26	4.02	12.1	18.0	18.5	14.2	9.23	4.45	4.61	3.25
MHQ	2.10	1.82	2.15	3.86	12.1	22.4	25.6	24.6	13.2	9.62	5.49	2.63
HQ	5.90	4.71	9.00	9.98	40.0	68.2	59.1	91.0	57.0	33.3	27.2	7.51

Jahreswerte in m³/s (Q),l/s.km²(Mq), mm (h_A)

	Berichtsjahr			Reihe: 2003 - 2007			Reihe: 1961 - 2008		
NQ	1.09	03.05.		0.92	03.03.2005		0.40	16.01.1983	
NQ_T	1.30	19.03.					0.76	21.01.1978	
$MJNQ_T$							1.14		
NJMQ							2.86		1996
MQ,Mq,h_A	3.73	49.7	1572	3.44	45.8	1449	3.89	51.8	1639
HJMQ							6.84		1975
MJHQ							36.4		
HQ	30.8	20.07.		68.2	19.06.2006		91.0	18.08.1966	

NNQ seit 1961: 0.40 16.01.1983 **HHQ seit** 1961: 91.0 18.08.1966

Berichtsjahr(J)	Überschreitungsdauer der Abflüsse in Tagen											Reihe(R): 2003-2007
m³/s	Tage(J)	Tage(R)	m³/s	Tage(J)	Tage(R)	m³/s	Tage(J)	Tage(R)	m³/s	Tage(J)	Tage(R)	
10000			500			20.0		1.2	1.00	366	361.8	
8000			350			16.0		3.0	0.80		365.2	
6000			250			12.0	9	6.6	0.60			
4000			180			9.00	25	15.4	0.40			
3000			140			7.00	44	29.4	0.30			
2000			100			5.00	88	69.2	0.20			
1600			80.0			3.50	138	123.6	0.10			
1200			60.0			2.50	192	184.8	0.06			
900			40.0			1.80	240	258.6	0.03			
700			30.0			1.40	342	322.0	0.00			

siehe Tabelle Überleitungen u. Speicherungen d. Berichtsjahrs
Im Jän,Feb,Dez durch Eis beeinflusst
Im Jän,Feb,Mrz,Apr,Jun,Dez nach ergänzten Wasserständen erm.

Abflüsse

Nr. 163 Rauris (Unterland)
Rauriser Ache

Mst.Nr. 203166 Art: Schreibpegel Einzugsgebiet: 242.2 km²
Ableitungen aus: 21.0 km² E(wirksam): 221.2 km²

Monat	I	II	III	IV	V	VI	VII	VIII	IX	X	XI	XII
Tag	Tägliche Abflüsse 2008 in m³/s											
1.	4.59	4.01	4.74	4.81	8.77	22.5	16.3	13.2	10.4	6.88	7.54	6.11
2.	4.36	4.01	5.55	4.75	7.77	25.3	15.5	12.7	9.43	6.84	7.13	5.75
3.	4.50	3.94	5.03	4.64	7.94	23.2	15.8	11.9	8.99	8.46	6.82	5.53
4.	4.45	3.93	4.86	4.37	8.26	22.5	16.6	12.7	8.84	7.91	6.81	5.38
5.	4.50	3.96	4.37	4.32	8.28	25.1	13.2	11.9	8.45	7.75	9.80	5.30
6.	4.59	3.91	3.95	4.28	8.34	22.6	14.0	11.1	8.47	8.25	6.89	5.32
7.	4.60	3.86	4.15	4.23	9.41	22.7	16.6	11.3	10.4	8.76	6.73	5.20
8.	4.58	3.83	4.05	4.21	9.92	20.2	14.7	16.3	9.96	8.42	6.64	5.13
9.	4.46	3.82	4.11	4.84	10.8	18.3	12.5	13.8	8.44	7.80	6.54	5.12
10.	4.34	3.82	4.01	6.18	12.0	18.5	11.3	11.3	9.94	7.66	6.45	5.10
11.	4.23	3.82	4.01	7.61	12.5	19.8	12.0	10.8	10.1	7.53	6.35	5.27
12.	4.71	3.82	4.45	7.04	12.3	19.9	14.2	10.6	10.9	7.23	6.34	5.23
13.	4.66	3.82	4.49	5.52	12.2	18.6	15.9	10.2	11.4	7.16	6.54	5.12
14.	4.41	3.82	4.46	5.53	12.5	16.0	19.6	9.86	10.0	7.17	6.46	5.09
15.	4.39	3.82	5.07	5.46	13.3	14.7	16.7	17.3	9.29	7.26	6.24	5.09
16.	4.39	3.82	5.10	5.04	14.4	14.0	13.5	20.6	8.95	7.32	6.08	5.11
17.	4.39	3.91	4.94	5.02	16.2	14.9	15.8	12.8	8.76	7.66	6.23	5.07
18.	4.39	3.71	4.61	5.21	18.2	15.2	14.7	11.8	8.39	7.02	5.88	5.03
19.	4.39	3.80	4.41	5.65	17.1	15.8	13.0	11.2	8.11	6.89	6.31	4.96
20.	4.39	3.94	4.31	6.59	17.9	17.2	19.3	11.6	7.93	6.78	6.31	5.10
21.	4.39	4.01	4.18	7.47	15.5	17.7	24.0	11.1	7.79	6.67	6.08	6.51
22.	4.39	4.01	4.13	7.58	15.1	19.6	17.4	10.7	7.65	6.56	5.78	6.22
23.	4.39	4.15	4.08	6.96	16.6	21.0	18.8	15.7	7.51	6.63	5.72	5.98
24.	4.39	4.23	4.03	6.61	16.3	21.2	16.8	13.4	7.41	6.45	5.74	5.65
25.	4.39	4.42	3.90	7.46	17.3	21.1	15.7	11.6	7.67	6.30	5.79	5.33
26.	4.39	4.68	4.01	7.05	19.6	22.0	15.7	11.0	7.80	6.29	5.68	4.93
27.	5.03	4.54	4.01	6.95	24.3	20.6	15.9	10.5	7.27	6.28	5.58	4.70
28.	4.61	4.46	4.01	7.84	26.4	16.2	15.0	10.2	7.12	6.32	5.69	4.62
29.	4.11	4.32	4.01	9.15	27.3	15.9	14.4	9.88	6.98	12.8	5.76	4.84
30.	4.01		4.16	8.83	27.8	18.4	14.7	9.62	6.90	19.6	5.98	4.81
31.	4.01		4.56		23.4		13.8	9.38		8.73		4.74
	Extremwerte in m³/s											
am	29.	04.	06.	08.	02.	16.	10.	31.	30.	28.	18.	28.
NQ	4.01	3.64	3.64	3.82	7.45	13.3	10.5	9.06	6.10	6.27	4.89	4.36
HQ	6.45	5.02	6.41	10.4	32.3	32.8	54.9	36.3	18.2	38.1	28.3	7.86
am	27.	26.	02.	29.	29.	01.	20.	15.	10.	30.	05.	21.
	Monatsmittel in m³/s(MQ),l/s.km²(Mq) bzw.Monatssummen in mm (h_A)											
MQ	4.43	4.01	4.38	6.04	15.1	19.4	15.6	12.1	8.71	7.85	6.40	5.27
Mq	20.0	18.1	19.8	27.3	68.2	87.5	70.5	54.8	39.4	35.5	28.9	23.8
h_A	54	45	53	71	183	227	189	147	102	95	75	62

Reihe: 2003-2007	Mittlere Monatsmittel in m³/s (MQ),l/s.km²(Mq) bzw. -summen in mm (h_A)											
MQ	4.17	3.71	4.55	6.96	12.2	15.1	14.8	10.7	9.23	8.13	6.33	4.84
Mq	18.9	16.8	20.6	31.5	55.1	68.1	66.7	48.3	41.7	36.8	28.6	21.9
h_A	50	42	55	82	148	177	179	129	108	98	74	57
Reihe: 1961-2008	**Mittlere Monatsmittel mit Extremwerten in m³/s**											
NQ	2.07	1.68	1.66	2.00	3.04	4.96	5.93	5.68	3.72	4.20	3.14	2.41
NQ_T	2.31	1.94	1.98	2.19	3.58	6.90	6.75	6.19	5.04	4.23	3.66	3.05
MNQ_T	3.57	3.34	3.41	4.43	8.42	12.4	12.4	9.99	7.89	6.19	5.22	4.19
NMQ	2.59	2.31	2.88	3.09	6.93	10.4	10.1	7.73	6.25	5.15	4.42	3.46
MQ	4.07	3.72	4.33	6.76	13.9	18.6	17.2	13.7	10.4	7.91	6.34	4.96
HMQ	5.86	5.63	6.77	11.3	26.1	32.9	30.2	31.4	19.8	12.5	10.5	7.43
MHQ	5.83	5.06	8.05	13.6	28.3	41.1	43.8	43.6	27.4	20.1	13.1	8.28
HQ	13.6	11.8	24.2	24.6	69.5	106	93.7	160	120	47.6	72.0	37.0

Jahreswerte in m³/s (Q),l/s.km²(Mq), mm (h_A)

	Berichtsjahr			Reihe: 2003 - 2007			Reihe: 1961 - 2008		
NQ	3.64	04.02.		2.74	17.02.2003		1.66	21.03.1998	
NQ_T	3.71	18.02.					1.94	27.02.1979	
$MJNQ_T$							3.18		
NJMQ							7.18		2003
MQ,Mq,h_A	9.12	41.2	1304	8.41	38.0	1202	9.35	42.3	1337
HJMQ							13.2		1975
MJHQ							59.2		
HQ	54.9	20.07.		106	19.06.2006		160	18.08.1966	

NNQ seit 1961: 1.66 21.03.1998 **HHQ seit** 1961: 160 18.08.1966

Berichtsjahr(J)	Überschreitungsdauer der Abflüsse in Tagen											Reihe(R): 2003-2007
m³/s	Tage(J)	Tage(R)	m³/s	Tage(J)	Tage(R)	m³/s	Tage(J)	Tage(R)	m³/s	Tage(J)	Tage(R)	
10000			500			20.0	20	11.8	1.00			
8000			350			16.0	51	25.2	0.80			
6000			250			12.0	94	71.4	0.60			
4000			180			9.00	131	129.2	0.40			
3000			140			7.00	182	190.0	0.30			
2000			100			5.00	264	258.0	0.20			
1600			80.0			3.50	366	345.6	0.10			
1200			60.0			2.50		365.2	0.06			
900			40.0		0.2	1.80			0.03			
700			30.0		1.8	1.40			0.00			

siehe Tabelle Überleitungen u. Speicherungen d. Berichtsjahrs
Im Feb,Sep nach ergänzten Wasserständen ermittelt

Nr. 164 Dienten
Dientenbach

Mst.Nr. 203174 Art: Schreibpegel Einzugsgebiet: 53.4 km²

Monat	I	II	III	IV	V	VI	VII	VIII	IX	X	XI	XII
Tag	Tägliche Abflüsse 2008 in m³/s											
1.	0.85	0.75	3.49	2.64	5.80	2.74	0.98	1.21	0.99	0.61	0.58	1.64
2.	0.84	0.75	4.67	2.83	5.26	2.49	1.04	1.33	0.89	0.63	0.58	0.99
3.	0.83	0.75	4.50	2.42	5.49	2.58	1.00	1.16	0.84	1.31	0.58	0.76
4.	0.82	0.75	3.96	2.15	5.41	2.26	1.06	1.13	0.77	1.13	0.58	0.67
5.	0.81	0.75	2.94	1.91	4.94	2.27	0.85	1.12	0.71	1.05	0.58	0.62
6.	0.81	0.75	2.40	1.79	4.85	2.57	0.89	1.01	0.68	1.16	0.58	0.61
7.	0.81	0.75	2.12	1.71	5.15	3.63	1.27	0.94	1.06	1.25	0.58	0.61
8.	0.80	0.76	1.89	1.66	5.39	2.87	1.12	3.08	0.93	1.00	0.58	0.61
9.	0.80	0.76	1.81	2.00	5.58	2.06	0.99	3.13	0.73	0.88	0.59	0.60
10.	0.80	0.76	1.81	2.95	5.80	2.06	0.82	1.62	0.77	0.80	0.59	0.60
11.	0.80	0.76	1.78	3.53	5.82	2.09	0.76	1.29	0.94	0.76	0.60	0.60
12.	0.79	0.76	2.34	3.76	5.51	1.96	1.07	1.15	1.03	0.74	0.60	0.59
13.	0.79	0.76	2.41	3.02	5.25	2.56	0.95	1.10	0.89	0.71	0.61	0.59
14.	0.79	0.76	2.05	3.19	5.02	1.84	2.40	1.01	0.77	0.72	0.60	0.59
15.	0.79	0.76	4.11	3.19	4.94	1.59	1.59	2.12	0.80	0.76	0.60	0.58
16.	0.79	0.76	4.72	2.73	4.91	1.43	1.10	3.41	1.01	0.73	0.59	0.58
17.	0.78	0.76	4.05	2.70	4.68	1.47	1.24	1.65	0.93	0.86	0.59	0.57
18.	0.78	0.77	3.34	2.89	4.58	1.33	1.06	1.30	0.79	0.68	0.58	0.57
19.	0.78	0.78	2.84	3.50	4.93	1.21	0.91	1.15	0.70	0.64	0.58	0.57
20.	0.78	0.78	2.46	4.35	4.93	1.18	2.76	1.16	0.68	0.59	0.59	0.56
21.	0.78	0.80	2.20	4.91	3.86	1.15	2.75	1.05	0.65	0.60	0.60	0.56
22.	0.77	0.91	1.97	6.62	3.40	1.13	2.17	1.04	0.63	0.54	0.61	0.56
23.	0.77	1.25	1.79	6.03	3.45	1.66	5.98	2.39	0.60	0.57	0.62	0.55
24.	0.77	1.50	1.61	5.25	3.06	1.31	4.68	1.73	0.59	0.54	0.63	0.55
25.	0.77	1.72	1.55	5.94	3.06	1.22	3.07	1.30	0.81	0.52	0.64	0.55
26.	0.77	1.91	1.43	5.55	3.10	1.18	2.57	1.19	1.07	0.51	0.64	0.54
27.	0.76	2.00	1.40	5.06	3.21	1.14	2.22	1.09	0.74	0.50	0.65	0.54
28.	0.76	2.08	1.40	5.32	3.04	1.01	1.86	1.06	0.68	0.50	0.65	0.54
29.	0.76	2.17	1.41	7.15	2.99	0.95	1.68	0.98	0.67	0.54	0.65	0.54
30.	0.76		1.54	6.18	2.89	1.32	1.58	0.91	0.65	1.24	0.65	0.54
31.	0.75		2.00		2.44		1.34	0.85		0.64		0.54
	Extremwerte in m³/s											
am	31.	01.	22.	08.	31.	23.	19.	22.	13.	12.	01.	31.
NQ	0.75	0.75	1.26	1.47	2.23	0.78	0.55	0.55	0.49	0.46	0.54	0.54
HQ	0.85	2.95	6.98	9.57	7.53	8.63	8.85	6.57	2.74	3.36	0.78	3.22
am	01.	29.	15.	29.	10.	07.	20.	23.	11.	30.	30.	01.
	Monatsmittel in m³/s(MQ),l/s.km²(Mq) bzw.Monatssummen in mm (h_A)											
MQ	0.79	1.02	2.52	3.76	4.47	1.81	1.73	1.44	0.80	0.77	0.60	0.63
Mq	14.8	19.1	47.1	70.5	83.8	33.9	32.5	27.0	15.0	14.3	11.3	11.8
h_A	40	48	126	183	224	88	87	72	39	38	29	31

Reihe: 2003-2007	Mittlere Monatsmittel in m³/s (MQ),l/s.km²(Mq) bzw. -summen in mm (h_A)											
MQ	0.87	0.76	1.93	3.68	3.13	1.88	2.12	1.92	2.16	1.42	1.17	0.78
Mq	16.2	14.3	36.1	68.9	58.6	35.2	39.8	35.9	40.4	26.6	22.0	14.7
h_A	43	36	97	179	157	91	107	96	105	71	57	38
Reihe: 1971-2008	**Mittlere Monatsmittel mit Extremwerten in m³/s**											
NQ	0.13	0.10	0.14	0.74	0.38	0.38	0.19	0.25	0.24	0.23	0.19	0.14
NQ_T	0.30	0.23	0.23	0.75	0.38	0.38	0.59	0.45	0.40	0.36	0.19	0.14
MNQ_T	0.58	0.60	0.75	1.71	2.37	1.55	1.25	1.06	0.91	0.76	0.69	0.62
NMQ	0.37	0.26	0.32	0.84	1.18	0.80	0.83	0.72	0.57	0.47	0.35	0.41
MQ	0.80	0.83	1.84	3.56	4.17	2.58	2.33	1.95	1.69	1.18	1.02	0.95
HMQ	2.04	1.70	4.30	6.97	12.3	5.89	5.35	4.14	4.95	2.62	2.83	1.86
MHQ	2.13	3.33	6.21	8.41	9.04	9.80	12.3	11.2	6.61	3.78	3.48	3.18
HQ	12.4	31.2	26.2	16.8	18.7	33.2	40.6	32.5	17.1	11.0	17.5	16.0

Jahreswerte in m³/s (Q),l/s.km²(Mq), mm (h_A)

	Berichtsjahr			Reihe: 2003 - 2007			Reihe: 1971 - 2008		
NQ	0.46	12.10.		0.19	10.12.2004		0.10	01.02.1980	
NQ_T	0.50	28.10.					0.14	05.12.1983	
$MJNQ_T$							0.42		
NJMQ							0.98		1971
MQ,Mq,h_A	1.70	31.8	1006	1.82	34.0	1076	1.91	35.8	1133
HJMQ							3.01		1975
MJHQ							17.9		
HQ	9.57	29.04.		21.1	11.07.2005		40.6	02.07.1987	

NNQ seit 1971: 0.10 01.02.1980 **HHQ seit** 1971: 40.6 02.07.1987

Berichtsjahr(J)	Überschreitungsdauer der Abflüsse in Tagen											Reihe(R): 2003-2007
m³/s	Tage(J)	Tage(R)	m³/s	Tage(J)	Tage(R)	m³/s	Tage(J)	Tage(R)	m³/s	Tage(J)	Tage(R)	
10000			500			20.0			1.00	190	226.2	
8000			350			16.0			0.80	228	272.8	
6000			250			12.0		0.8	0.60	321	315.0	
4000			180			9.00		2.0	0.40	366	365.0	
3000			140			7.00	1	6.8	0.30		365.2	
2000			100			5.00	22	24.4	0.20			
1600			80.0			3.50	44	45.2	0.10			
1200			60.0			2.50	78	73.2	0.06			
900			40.0			1.80	113	118.0	0.03			
700			30.0			1.40	138	156.8	0.00			

Im Jän,Feb,Dez durch Eis beeinflusst
Im Jän,Feb,Apr,Nov,Dez nach ergänzten Wasserständen ermittelt

Abflüsse

Nr. 166 Böckstein (Summenpegel) Naßfelder Bach m.Werksk.

Mst.Nr. 203851 Art: Lattenpegel Einzugsgebiet: 57.4 km²
Zuleitungen aus: 21.0 km² E(wirksam): 78.4km²

Monat	I	II	III	IV	V	VI	VII	VIII	IX	X	XI	XII
Tag	Tägliche Abflüsse 2008 in m³/s											
1.	2.28	1.77	0.66	0.39	1.15	10.3	10.5	9.12	7.48	1.02	5.46	3.63
2.	2.58	0.80	0.58	0.37	2.11	10.8	11.6	7.13	6.35	0.90	3.04	4.09
3.	3.17	0.44	2.34	0.35	1.01	9.78	10.9	4.90	5.84	0.66	6.36	5.18
4.	3.69	4.38	4.04	0.34	1.08	11.3	10.5	8.16	4.98	0.73	8.24	1.85
5.	0.21	3.61	5.19	0.32	4.54	11.9	10.5	4.48	1.97	0.77	7.51	1.09
6.	0.22	3.31	7.09	0.30	4.76	9.81	10.4	6.76	2.55	1.85	6.70	0.94
7.	2.81	4.68	3.32	0.30	5.68	9.89	11.1	7.48	0.69	2.56	7.49	0.55
8.	1.64	4.96	1.05	0.34	5.94	9.78	9.55	8.72	3.77	1.62	7.17	2.47
9.	3.31	0.72	0.56	0.61	6.14	10.2	9.00	7.35	3.84	3.97	4.79	5.02
10.	3.92	0.46	0.88	1.08	3.02	11.1	8.77	3.94	1.62	4.30	4.46	5.81
11.	1.16	4.77	2.10	1.44	1.64	10.4	8.81	6.41	3.85	0.86	2.45	6.02
12.	0.24	5.02	0.71	1.20	1.60	11.5	6.10	6.42	4.50	0.73	2.52	0.53
13.	0.24	5.82	0.77	0.74	6.31	10.1	6.62	7.28	3.71	4.64	2.54	0.83
14.	2.96	5.77	2.16	0.86	7.08	10.8	8.79	4.62	2.72	1.53	2.35	0.22
15.	1.70	5.28	0.75	0.81	7.66	9.42	9.43	7.23	5.85	1.52	1.77	1.59
16.	2.00	0.75	0.55	0.69	7.82	10.8	9.56	9.91	5.44	0.55	1.93	3.95
17.	3.16	0.68	0.57	0.69	7.91	8.76	11.6	1.49	5.22	0.60	5.97	3.53
18.	3.08	3.84	3.30	0.70	9.33	9.94	9.25	5.44	6.16	0.57	7.92	3.82
19.	0.26	4.01	3.07	0.98	11.1	9.31	5.44	5.51	5.30	0.52	2.37	2.67
20.	0.26	4.18	3.54	1.38	8.88	10.6	5.92	7.48	1.60	0.47	1.06	0.31
21.	1.31	4.26	0.34	1.55	8.56	9.78	12.7	5.28	1.06	2.18	0.92	0.32
22.	2.86	2.84	0.89	1.33	6.57	8.93	9.92	5.02	7.48	5.88	0.49	0.33
23.	3.40	0.67	0.31	1.14	8.55	11.7	11.1	2.92	5.04	3.91	0.76	0.34
24.	4.87	0.55	0.30	1.03	6.14	11.0	10.9	2.51	3.69	5.75	4.97	0.37
25.	3.74	2.46	1.64	1.04	3.37	10.3	8.48	6.25	3.49	0.26	5.95	0.32
26.	0.52	4.09	3.70	0.95	10.0	11.5	5.16	8.35	1.24	0.27	5.21	0.58
27.	0.39	4.00	3.83	1.09	10.9	11.2	6.59	10.9	1.40	4.56	1.40	0.74
28.	5.24	3.74	0.47	1.27	14.4	11.5	7.65	11.6	0.55	4.20	2.50	0.29
29.	4.86	4.32	0.56	1.28	10.7	10.4	7.31	9.67	1.37	11.5	0.40	0.93
30.	7.49		0.50	1.36	13.3	11.4	7.68	3.27	1.41	10.0	0.39	0.26
31.	6.76		0.49		10.6		8.65	1.46		7.68		0.37
	Extremwerte in m³/s											
am	05.	03.	31.	07.	03.	17.	20.	17.	07.	25.	30.	14.
NQ	0.21	0.44	0.29	0.29	0.98	8.49	4.95	1.16	0.44	0.26	0.38	0.21
HQ	7.49	5.82	7.10	2.30	14.7	12.7	13.4	19.9	7.63	24.3	8.99	6.03
am	30.	13.	06.	21.	28.	05.	21.	16.	01.	29.	05.	11.
	Monatsmittel in m³/s(MQ),l/s.km²(Mq) bzw.Monatssummen in mm (h_A)											
MQ	2.59	3.18	1.82	0.86	6.71	10.5	9.04	6.36	3.67	2.79	3.84	1.90
Mq	33.0	40.5	23.2	11.0	85.5	134	115	81.1	46.8	35.6	48.9	24.3
h_A	89	102	62	29	229	346	309	217	121	95	127	63

Reihe: 2003-2007 **Mittlere Monatsmittel in m³/s (MQ),l/s.km²(Mq) bzw. -summen in mm (h_A)**

MQ	1.73	1.78	1.43	2.13	6.04	7.78	8.83	6.66	4.49	2.88	2.80	1.92
Mq	22.0	22.7	18.2	27.2	77.0	99.2	113	84.9	57.3	36.7	35.7	24.5
h_A	59	57	49	71	206	257	302	227	148	98	93	64

Reihe: 1982-2008 **Mittlere Monatsmittel mit Extremwerten in m³/s**

NQ	0.09	.041	0.07	0.16	0.37	0.26	.000	0.47	0.27	.013	.021	.037
NQ_T	0.11	0.08	0.10	0.21	0.40	0.32	1.07	0.86	0.27	.034	0.07	0.06
MNQ_T	0.39	0.32	0.36	0.47	1.88	3.26	5.09	3.53	2.03	1.29	0.71	0.49
NMQ	0.68	0.57	0.57	0.63	2.37	3.52	5.75	4.57	3.24	0.50	0.36	0.69
MQ	2.14	2.33	1.74	1.72	6.07	8.02	9.18	6.90	4.78	3.62	2.19	1.61
HMQ	3.54	4.34	3.45	3.45	10.0	11.7	13.8	9.48	6.96	8.30	5.54	3.86
MHQ	5.16	5.17	4.62	5.65	13.3	15.8	18.1	15.6	13.0	13.2	6.31	4.93
HQ	9.19	8.40	8.07	12.2	29.7	26.8	32.2	46.0	49.2	47.8	20.1	12.9

Jahreswerte in m³/s (Q),l/s.km²(Mq), mm (h_A)

	Berichtsjahr			Reihe: 2003 - 2007			Reihe: 1982 - 2008		
NQ	0.21	05.01.		0.09	03.01.2006		.000	23.07.1989	
NQ_T	0.21	05.01.					.034	09.10.1987	
$MJNQ_T$							0.19		
NJMQ							3.32		1996
MQ,Mq,h_A	4.67	59.6	1885	4.05	51.7	1635	4.22	53.8	1702
HJMQ							5.34		2000
MJHQ							25.7		
HQ	24.3	29.10.		26.8	21.06.2007		49.2	14.09.1994	
NNQ seit 1982:	.000	23.07.1989		**HHQ seit** 1982:	49.2	14.09.1994			

Berichtsjahr(J) Überschreitungsdauer der Abflüsse in Tagen Reihe(R): 2003-2007

m³/s	Tage(J)	Tage(R)	m³/s	Tage(J)	Tage(R)	m³/s	Tage(J)	Tage(R)	m³/s	Tage(J)	Tage(R)
10000			500			20.0			1.00	279	286.2
8000			350			16.0		0.6	0.80	292	302.4
6000			250			12.0	3	6.0	0.60	313	320.4
4000			180			9.00	60	34.4	0.40	335	336.0
3000			140			7.00	96	77.8	0.30	355	346.4
2000			100			5.00	143	128.4	0.20	366	358.6
1600			80.0			3.50	192	172.0	0.10		365.2
1200			60.0			2.50	220	204.6	0.06		
900			40.0			1.80	236	235.6	0.03		
700			30.0			1.40	256	260.6	0.00		

ausgewertet nach Erhebung der Salzburg AG
siehe Tabelle Überleitungen u. Speicherungen d. Berichtsjahrs
durch Kraftwerksbetrieb beeinflusst
geteiltes Profil, Q einschl. Nebengerinne

Nr. 167 Bad Hofgastein Gasteiner Ache

Mst.Nr. 203208 Art: Schreibpegel Einzugsgebiet: 220.7 km²
Zuleitungen aus: 21.0 km² E(wirksam): 241.7 km²

Monat	I	II	III	IV	V	VI	VII	VIII	IX	X	XI	XII
Tag	Tägliche Abflüsse 2008 in m³/s											
1.	3.56	2.99	1.84	2.58	7.21	31.9	24.0	18.3	15.7	5.20	13.3	6.50
2.	3.96	1.35	2.29	2.45	7.33	39.1	23.5	16.8	12.9	5.20	10.0	7.13
3.	4.49	1.31	3.45	2.44	5.52	33.0	23.0	13.1	11.8	6.74	13.2	8.02
4.	4.91	5.52	6.15	2.26	5.98	34.9	25.1	16.1	10.8	5.69	14.0	4.19
5.	1.66	4.83	7.14	2.11	9.75	42.4	21.2	11.8	7.20	5.67	14.7	3.47
6.	1.64	4.33	8.92	2.03	9.62	32.0	20.5	13.7	6.82	7.75	13.1	3.37
7.	3.98	5.91	4.68	1.97	11.8	29.0	24.7	14.6	6.57	9.47	13.1	2.67
8.	2.88	5.99	2.61	2.04	13.6	28.4	22.7	19.2	11.1	8.30	13.1	4.69
9.	4.58	1.40	2.03	2.63	15.0	26.4	19.0	23.0	10.5	10.4	8.93	7.53
10.	5.25	1.46	2.47	3.56	13.5	26.0	16.8	12.3	8.35	10.5	9.00	8.49
11.	2.16	5.67	3.82	5.08	13.2	27.0	16.5	13.6	12.4	6.24	6.46	8.90
12.	1.69	6.06	2.48	5.41	13.1	30.1	14.9	12.6	14.3	5.75	6.38	3.18
13.	1.74	7.22	2.58	3.80	17.9	27.8	18.2	13.6	18.5	9.67	6.69	2.57
14.	4.11	6.73	4.04	3.00	19.1	24.0	28.5	10.2	12.4	6.45	6.23	2.61
15.	3.47	6.39	2.79	3.34	21.4	19.2	28.5	20.9	13.4	6.69	5.48	4.12
16.	2.73	1.43	2.97	3.36	23.8	19.3	20.4	48.3	11.6	5.69	4.96	6.63
17.	4.53	1.36	3.26	3.22	28.5	18.8	26.2	16.6	11.5	6.21	9.80	6.30
18.	4.31	4.54	5.12	3.41	36.7	22.2	23.8	17.5	11.4	4.92	11.9	6.43
19.	1.54	4.89	4.83	3.93	31.7	21.3	15.2	15.8	10.8	4.51	4.82	4.89
20.	1.52	4.93	5.56	4.83	30.3	26.5	27.9	17.7	6.51	4.07	4.03	2.63
21.	2.13	5.16	2.22	6.13	24.6	24.3	34.9	16.6	5.54	5.80	3.69	3.18
22.	4.02	3.54	2.11	5.97	22.2	24.7	24.0	14.5	12.2	9.71	3.06	3.10
23.	4.54	1.49	2.04	5.06	28.6	29.3	25.8	15.9	8.60	7.36	3.02	2.52
24.	6.14	1.53	1.97	4.83	23.7	28.0	27.3	19.5	7.42	9.43	7.78	2.46
25.	4.82	3.31	2.86	5.12	24.0	25.6	21.1	17.2	7.53	3.18	8.74	2.61
26.	1.34	5.28	5.32	5.20	34.9	26.7	17.3	19.6	5.27	3.28	7.74	2.30
27.	1.63	5.45	5.46	5.00	40.9	25.4	21.1	20.1	5.08	7.90	3.93	2.04
28.	6.68	4.68	2.30	5.88	46.2	22.0	21.1	19.9	4.35	7.48	4.88	2.01
29.	6.54	5.54	1.93	6.87	42.0	20.4	18.7	17.1	4.91	34.0	3.08	2.44
30.	8.94		2.09	7.34	45.0	23.6	21.4	9.67	5.00	46.7	3.26	1.95
31.	8.13		2.32		33.4		19.9	7.87		17.8		1.95
	Extremwerte in m³/s											
am	11.	09.	01.	08.	02.	17.	12.	14.	29.	25.	16.	04.
NQ	1.27	1.16	1.66	1.93	4.20	7.58	9.15	5.59	2.54	3.08	2.73	1.95
HQ	12.1	11.8	14.3	9.38	56.4	45.8	67.0	67.2	30.7	98.2	27.2	13.8
am	30.	13.	06.	30.	29.	05.	20.	16.	12.	30.	05.	02.
	Monatsmittel in m³/s(MQ),l/s.km²(Mq) bzw.Monatssummen in mm (h_A)											
MQ	3.86	4.15	3.54	4.03	22.6	27.0	22.4	16.9	9.68	9.29	7.94	4.22
Mq	16.0	17.2	14.6	16.7	93.5	112	92.5	69.9	40.1	38.4	32.9	17.5
h_A	43	43	39	43	250	289	248	187	104	103	85	45

Reihe: 2003-2007 **Mittlere Monatsmittel in m³/s (MQ),l/s.km²(Mq) bzw. -summen in mm (h_A)**

MQ	3.47	3.18	3.26	6.72	17.8	22.2	22.3	16.0	11.3	8.78	6.88	4.02
Mq	14.4	13.2	13.5	27.8	73.6	91.7	92.5	66.1	46.6	36.3	28.5	16.6
h_A	38	33	36	72	197	238	248	177	121	97	74	43

Reihe: 1951-2008 **Mittlere Monatsmittel mit Extremwerten in m³/s**

NQ	0.74	0.56	0.56	0.70	1.99	5.10	3.98	2.18	1.65	0.80	1.00	0.58
NQ_T	0.90	0.90	0.71	0.98	2.18	6.18	4.61	5.18	3.17	2.86	1.44	1.06
MNQ_T	2.01	1.81	1.90	2.72	7.40	12.7	13.5	9.90	6.70	4.71	3.51	2.50
NMQ	0.99	1.19	1.54	2.65	7.01	14.1	11.5	9.76	5.84	3.77	2.45	1.57
MQ	3.09	2.95	3.16	5.66	17.2	24.1	21.5	16.1	11.1	8.22	5.59	3.63
HMQ	5.75	6.44	6.71	13.3	29.2	36.6	37.4	33.7	23.8	18.9	13.4	7.43
MHQ	7.84	7.65	9.38	17.2	46.0	61.7	60.0	51.0	35.7	31.2	20.0	9.37
HQ	18.5	17.9	27.5	46.2	186	164	151	165	165	137	152	22.4

Jahreswerte in m³/s (Q),l/s.km²(Mq), mm (h_A)

	Berichtsjahr			Reihe: 2003 - 2007			Reihe: 1951 - 2008		
NQ	1.16	09.02.		0.61	12.03.2006		0.56	19.02.1996	
NQ_T	1.31	03.02.					0.71	18.03.1996	
$MJNQ_T$							1.65		
NJMQ							6.87		1971
MQ,Mq,h_A	11.3	46.9	1482	10.5	43.4	1374	10.2	42.3	1339
HJMQ							12.6		2000
MJHQ							90.5		
HQ	98.2	30.10.		132	11.07.2005		186	27.05.1981	
NNQ seit 1951:	0.56	19.02.1996		**HHQ seit** 1951:	186	27.05.1981			

Berichtsjahr(J) Überschreitungsdauer der Abflüsse in Tagen Reihe(R): 2003-2007

m³/s	Tage(J)	Tage(R)	m³/s	Tage(J)	Tage(R)	m³/s	Tage(J)	Tage(R)	m³/s	Tage(J)	Tage(R)
10000			500			20.0	72	50.2	1.00	366	364.6
8000			350			16.0	99	80.8	0.80		365.2
6000			250			12.0	130	122.8	0.60		
4000			180			9.00	154	158.6	0.40		
3000			140			7.00	182	189.0	0.30		
2000			100		0.2	5.00	242	237.2	0.20		
1600			80.0		0.4	3.50	285	283.0	0.10		
1200			60.0		0.6	2.50	321	311.2	0.06		
900			40.0	7	4.2	1.80	350	341.2	0.03		
700			30.0	20	15.4	1.40	362	355.2	0.00		

siehe Tabelle Überleitungen u. Speicherungen d. Berichtsjahrs
Im Jul,Aug,Sep,Okt nach ergänzten Wasserständen ermittelt

Abflüsse

Nr. 169 Wallnerau (Summenpegel) Salzach m. KW-Schwarzach

Mst.Nr. 203968 Art: Lattenpegel Einzugsgebiet: 2143.0 km²

Zuleitungen aus: 76.1 km² Ableitungen aus: 30.8 km² E(wirksam): 2188.3 km²

Monat	I	II	III	IV	V	VI	VII	VIII	IX	X	XI	XII
Tag	Tägliche Abflüsse 2008 in m³/s											
1.	38.4	46.9	39.5	40.3	94.9	194	147	140	115	64.8	58.8	59.6
2.	37.3	35.4	43.1	50.8	80.7	214	158	142	109	64.3	54.1	51.9
3.	42.0	35.2	50.2	44.6	85.4	212	142	119	103	71.6	62.4	58.7
4.	37.0	51.1	47.2	46.6	93.5	233	157	128	103	71.1	67.2	49.2
5.	45.4	41.9	43.6	36.4	103	210	130	125	97.4	67.9	64.5	42.3
6.	35.9	47.6	46.7	33.5	97.9	221	127	120	93.0	77.2	70.7	47.9
7.	47.0	45.0	41.2	48.5	107	240	155	119	93.8	85.3	66.2	41.5
8.	44.2	46.3	40.8	39.7	118	215	159	179	112	93.7	58.8	44.3
9.	45.0	39.5	31.7	42.8	127	178	127	233	89.4	88.8	59.0	53.0
10.	50.3	36.3	39.4	53.1	127	171	118	132	91.2	83.1	60.4	49.5
11.	51.9	57.3	37.9	62.6	135	177	120	126	116	67.0	61.1	49.8
12.	35.9	45.8	35.8	69.5	136	199	136	126	108	64.2	52.3	48.4
13.	39.2	50.5	41.9	50.3	138	190	140	127	113	73.6	60.3	41.9
14.	53.2	48.0	53.0	47.7	142	164	165	126	102	72.7	50.8	41.3
15.	39.3	40.5	40.1	60.2	148	140	188	149	105	75.8	51.3	43.7
16.	46.3	28.5	47.2	52.8	160	135	135	245	98.3	70.2	50.8	46.5
17.	47.0	28.8	52.9	51.9	166	131	136	146	92.5	78.9	57.1	49.6
18.	48.4	34.5	55.7	66.8	181	140	145	139	92.7	60.0	55.4	42.7
19.	37.7	41.0	59.6	49.5	181	135	115	136	89.9	60.6	46.3	43.0
20.	31.0	35.6	63.3	57.9	184	158	123	135	74.6	59.8	51.9	37.3
21.	32.3	41.7	35.6	78.2	166	157	242	134	66.4	63.0	47.2	73.7
22.	47.7	32.5	45.2	86.2	153	159	159	133	82.6	67.5	49.1	65.3
23.	42.8	29.1	34.4	88.8	170	175	179	142	74.4	58.5	46.3	56.7
24.	53.8	27.1	40.5	79.5	160	180	168	137	78.0	65.6	55.7	46.6
25.	38.9	53.0	40.1	87.4	165	169	156	123	71.3	50.2	59.2	46.1
26.	33.9	39.6	38.7	84.2	188	183	142	122	75.8	55.8	51.6	45.5
27.	42.0	31.7	37.3	65.4	218	174	153	124	58.2	59.0	47.2	44.1
28.	60.2	57.2	42.4	86.9	252	151	152	114	63.4	54.5	41.9	36.3
29.	53.1	38.5	28.6	106	243	135	148	114	72.5	84.4	49.3	43.2
30.	51.8		25.9	98.5	258	171	163	102	58.6	141	41.3	39.7
31.	50.5		44.4		231		153	95.0		70.1		40.0
	Extremwerte in m³/s											
am	20.	24.	30.	06.	02.	17.	19.	31.	27.	25.	30.	28.
NQ	30.3	26.1	24.7	33.0	77.6	116	109	93.1	56.2	48.6	39.2	35.5
HQ	84.3	61.3	67.0	118	288	303	300	355	136	184	79.4	78.0
am	03.	11.	20.	29.	28.	03.	21.	09.	11.	30.	05.	21.
	Monatsmittel in m³/s(MQ),l/s.km²(Mq) bzw.Monatssummen in mm (h_A)											
MQ	43.9	40.9	42.7	62.2	155	177	150	137	90.0	71.6	54.9	47.7
Mq	20.0	18.7	19.5	28.4	70.9	80.9	68.3	62.4	41.1	32.7	25.1	21.8
h_A	54	47	52	74	190	210	183	167	107	88	65	57

Reihe: 2003-2007 **Mittlere Monatsmittel in m³/s (MQ),l/s.km²(Mq) bzw. -summen in mm (h_A)**

MQ	40.5	38.6	45.7	70.9	125	150	153	123	102	76.6	57.3	41.3
Mq	18.5	17.7	20.9	32.4	57.3	68.6	70.0	56.1	46.6	35.0	26.2	18.9
h_A	50	44	56	84	153	178	188	150	121	94	68	49

Reihe: 1989-2008 **Mittlere Monatsmittel mit Extremwerten in m³/s**

NQ	21.4	10.3	14.7	25.3	31.0	65.8	53.6	58.4	44.7	33.3	18.9	20.9
NQ_T	32.8	32.3	11.2	42.5	65.5	114	119	87.9	72.8	53.8	39.2	37.4
MNQ_T	43.5	41.2	48.7	68.3	131	154	151	124	95.6	74.7	58.4	47.4
NMQ	32.8	32.3	30.2	42.5	65.6	114	119	87.9	72.8	53.8	39.2	37.4
MQ	43.5	41.2	48.7	68.3	131	154	151	124	95.6	74.7	58.4	45.0
HMQ	54.4	52.4	69.4	107	196	191	193	171	137	105	92.0	64.0
MHQ	65.4	58.6	85.2	140	247	337	368	284	208	165	111	74.8
HQ	99.2	98.6	175	258	512	702	711	461	389	297	288	228

Jahreswerte in m³/s (Q),l/s.km²(Mq), mm (h_A)

	Berichtsjahr			Reihe: 2003 - 2007			Reihe: 1989 - 2008		
NQ	24.7	30.03.		12.0	24.02.2004		10.3	28.02.2002	
NQ_T	40.9	29.02.					11.2	01.03.2002	
$MJNQ_T$							38.2		
NJMQ							75.1		1990
MQ,Mq,h_A	93.4	42.7	1350	85.5	39.1	1235	87.0	39.8	1258
HJMQ							104		2000
MJHQ							435		
HQ	355	09.08.		711	12.07.2005		711	12.07.2005	

NNQ seit 1989: 10.3 28.02.2002 **HHQ seit** 1989: 711 12.07.2005

Berichtsjahr(J) Überschreitungsdauer der Abflüsse in Tagen Reihe(R): 2003-2007

m³/s	Tage(J)	Tage(R)	m³/s	Tage(J)	Tage(R)	m³/s	Tage(J)	Tage(R)	m³/s	Tage(J)	Tage(R)
10000			500			20.0	366		1.00		
8000			350			16.0			0.80		
6000			250	2		12.0			0.60		
4000			180	25	0.4	9.00			0.40		
3000			140	74	1.6	7.00			0.30		
2000			100	129	4.2	5.00			0.20		
1600			80.0	156	5.6	3.50			0.10		
1200			60.0	202	7.0	2.50			0.06		
900			40.0	323	10.6	1.80			0.03		
700			30.0	360	12.0	1.40			0.00		

ausgewertet nach Erhebung der Verbund Austrian Hydro Power AG
siehe Tabelle Überleitungen u. Speicherungen d. Berichtsjahrs
geteiltes Profil, Q einschl. Nebengerinne

Nr. 170 Großarl Großarler Ache

Mst.Nr. 203224 Art: Schreibpegel Einzugsgebiet: 144.6 km²

Monat	I	II	III	IV	V	VI	VII	VIII	IX	X	XI	XII
Tag	Tägliche Abflüsse 2008 in m³/s											
1.	1.70	1.56	2.21	2.44	7.65	17.4	6.05	5.50	4.28	2.96	6.07	3.13
2.	1.67	1.52	2.84	2.44	6.70	17.1	5.93	5.13	3.96	2.88	4.89	2.44
3.	1.66	1.50	2.65	2.38	6.87	18.0	5.58	4.67	3.36	4.50	4.14	2.22
4.	1.64	1.50	2.56	2.17	7.67	17.1	7.60	5.11	3.20	4.28	3.71	2.10
5.	1.63	1.50	2.08	2.02	7.90	17.4	6.09	4.74	3.01	4.00	3.65	2.08
6.	1.61	1.50	1.86	2.01	7.34	16.2	5.53	4.12	2.83	4.72	3.50	2.05
7.	1.60	1.50	1.84	2.01	8.83	15.0	6.83	3.82	3.41	6.01	3.50	2.01
8.	1.59	1.47	1.88	1.97	10.0	14.2	7.05	8.44	3.98	6.01	3.27	1.97
9.	1.58	1.48	1.91	2.36	11.5	12.4	6.21	10.6	3.19	5.31	3.07	1.94
10.	1.58	1.45	1.95	3.38	13.6	12.4	5.10	6.85	3.99	4.99	2.91	1.92
11.	1.58	1.38	2.01	5.29	14.5	14.5	4.53	5.55	4.92	4.47	2.80	2.05
12.	1.74	1.42	2.26	5.77	14.3	15.3	4.86	4.53	5.01	4.14	2.75	2.02
13.	1.73	1.44	2.35	4.01	14.4	16.4	5.29	4.16	6.73	3.88	2.90	1.96
14.	1.64	1.44	2.47	3.76	14.3	13.0	9.27	3.78	4.85	4.17	2.76	1.98
15.	1.61	1.41	3.12	3.89	15.6	10.5	8.65	11.2	4.57	4.42	2.60	1.98
16.	1.65	1.38	3.22	3.36	17.6	8.75	5.95	25.8	4.68	4.41	2.55	2.04
17.	1.69	1.42	3.00	3.16	20.7	9.03	7.93	12.6	4.38	5.12	2.55	2.08
18.	1.63	1.41	2.70	3.29	23.5	9.82	7.78	9.83	4.11	4.18	2.35	2.00
19.	1.65	1.39	2.24	3.74	23.7	8.88	6.11	7.76	3.98	3.61	2.33	1.99
20.	1.66	1.38	2.17	4.99	25.7	8.61	9.14	7.35	3.72	3.34	2.34	2.02
21.	1.66	1.40	2.04	6.75	19.3	8.89	15.1	6.45	3.46	3.07	2.42	2.77
22.	1.66	1.42	2.01	7.11	17.7	8.42	9.40	5.45	3.24	2.87	2.23	2.51
23.	1.60	1.64	1.92	5.74	19.7	8.84	14.2	10.1	3.05	2.93	2.18	2.31
24.	1.55	1.68	1.82	5.15	18.6	8.87	15.2	10.3	2.92	2.72	2.21	2.13
25.	1.60	1.87	1.79	5.68	19.0	8.20	11.6	7.19	3.36	2.60	2.16	1.98
26.	1.56	1.92	1.82	5.33	21.0	8.15	10.2	6.02	3.92	2.52	2.11	1.67
27.	1.78	1.97	1.77	4.95	24.0	8.17	9.99	5.28	3.36	2.43	2.12	1.60
28.	1.76	1.88	1.85	5.65	24.5	7.33	8.83	4.74	3.24	2.39	2.13	1.58
29.	1.66	1.96	1.79	7.58	25.4	6.69	8.96	4.34	3.08	6.95	2.12	1.57
30.	1.66		1.92	7.41	23.8	6.68	7.80	4.00	2.97	15.9	2.30	1.55
31.	1.62		2.16		20.1		6.32	3.71		7.32		1.54
	Extremwerte in m³/s											
am	26.	09.	26.	08.	06.	28.	11.	31.	30.	28.	22.	31.
NQ	1.36	1.30	1.57	1.74	6.44	5.38	4.16	3.50	2.61	2.35	1.95	1.53
HQ	2.11	2.11	3.61	9.22	30.9	22.7	30.2	38.4	14.5	32.2	6.66	4.31
am	27.	25.	15.	21.	29.	03.	20.	16.	10.	30.	01.	01.
	Monatsmittel in m³/s(MQ),l/s.km²(Mq) bzw.Monatssummen in mm (h_A)											
MQ	1.64	1.54	2.20	4.19	16.3	11.7	8.04	7.07	3.83	4.49	2.89	2.04
Mq	11.4	10.7	15.2	29.0	113	81.2	55.6	48.9	26.5	31.0	20.0	14.1
h_A	30	27	41	75	302	210	149	131	69	83	52	37

Reihe: 2003-2007 **Mittlere Monatsmittel in m³/s (MQ),l/s.km²(Mq) bzw. -summen in mm (h_A)**

MQ	1.57	1.29	2.10	6.06	12.0	10.7	8.83	5.82	5.55	4.65	3.07	1.92
Mq	10.9	8.90	14.5	41.9	83.0	74.0	61.0	40.2	38.4	32.1	21.3	13.3
h_A	29	22	39	109	222	192	163	108	99	86	55	34

Reihe: 1951-2008 **Mittlere Monatsmittel mit Extremwerten in m³/s**

NQ	0.45	0.36	0.33	0.74	1.95	2.48	1.67	1.40	1.57	1.16	0.96	0.74
NQ_T	0.50	0.37	0.33	0.83	1.95	2.65	2.22	1.45	1.69	1.22	0.96	0.74
MNQ_T	1.21	1.08	1.18	2.18	5.56	6.99	5.02	3.71	2.94	2.32	1.95	1.49
NMQ	0.78	0.49	0.93	1.72	5.12	5.80	4.29	2.65	2.14	1.76	1.28	0.98
MQ	1.44	1.29	1.97	4.61	11.5	11.8	8.88	6.79	4.92	3.76	2.81	1.93
HMQ	2.83	2.13	3.78	9.80	21.6	24.7	17.7	18.8	9.73	8.00	5.89	3.94
MHQ	2.10	1.91	4.56	12.1	26.3	28.4	27.7	25.5	14.8	12.2	7.70	3.49
HQ	10.7	4.38	16.6	31.7	60.0	92.1	77.1	89.0	46.0	40.9	52.6	21.0

Jahreswerte in m³/s (Q),l/s.km²(Mq), mm (h_A)

	Berichtsjahr			Reihe: 2003 - 2007			Reihe: 1951 - 2008		
NQ	1.30	09.02.		0.83	18.03.2006		0.33	11.03.1973	
NQ_T	1.38	11.02.					0.33	11.03.1973	
$MJNQ_T$							1.00		
NJMQ							3.40		1971
MQ,Mq,h_A	5.52	38.2	1207	5.31	36.7	1161	5.16	35.7	1129
HJMQ							7.17		1975
MJHQ							40.7		
HQ	38.4	16.08.		92.1	19.06.2006		92.1	19.06.2006	

NNQ seit 1951: 0.33 11.03.1973 **HHQ seit** 1951: 92.1 19.06.2006

Berichtsjahr(J) Überschreitungsdauer der Abflüsse in Tagen Reihe(R): 2003-2007

m³/s	Tage(J)	Tage(R)	m³/s	Tage(J)	Tage(R)	m³/s	Tage(J)	Tage(R)	m³/s	Tage(J)	Tage(R)
10000			500			20.0	11	7.0	1.00	366	355.2
8000			350			16.0	24	16.6	0.80		365.2
6000			250			12.0	42	35.0	0.60		
4000			180			9.00	58	61.8	0.40		
3000			140			7.00	90	91.4	0.30		
2000			100			5.00	131	134.8	0.20		
1600			80.0			3.50	182	182.6	0.10		
1200			60.0			2.50	230	234.0	0.06		
900			40.0		0.4	1.80	302	275.4	0.03		
700			30.0		1.4	1.40	362	320.0	0.00		

Im Dez durch Eis beeinflusst
Im Jän,Apr,Mai,Jun,Dez nach ergänzten Wasserständen ermittelt

Abflüsse

Nr. 171 Wagrain
Kleinarler Ache

Mst.Nr. 203232 Art: Schreibpegel Einzugsgebiet: 91.4 km²

Monat	I	II	III	IV	V	VI	VII	VIII	IX	X	XI	XII
Tag	Tägliche Abflüsse 2008 in m³/s											
1.	1.67	1.40	1.93	2.32	5.04	7.04	2.80	3.70	3.04	2.27	2.62	2.20
2.	1.81	1.44	2.33	2.36	4.61	7.87	2.70	3.54	2.84	2.27	2.47	1.99
3.	1.74	1.38	2.37	2.25	4.83	7.12	2.89	3.41	2.69	2.90	2.23	1.85
4.	1.71	1.34	2.28	2.10	5.07	7.32	3.27	3.32	2.48	2.86	2.23	1.83
5.	1.63	1.31	1.98	1.97	4.97	8.26	2.88	3.19	2.35	2.77	2.22	1.82
6.	1.62	1.37	1.73	2.05	4.91	7.29	2.82	3.07	2.27	3.14	2.10	1.76
7.	1.66	1.37	1.73	2.10	5.30	6.51	3.09	2.93	2.50	3.75	2.09	1.79
8.	1.67	1.38	1.63	2.10	5.56	6.38	3.04	5.10	2.46	3.52	2.06	1.77
9.	1.58	1.32	1.60	2.06	5.94	5.81	2.92	5.42	2.26	3.02	1.94	1.75
10.	1.56	1.30	1.60	2.36	6.47	6.76	2.66	4.35	2.39	2.94	1.99	1.72
11.	1.59	1.31	1.64	3.19	7.05	7.65	2.55	3.90	2.55	2.84	1.92	1.74
12.	1.62	1.30	1.88	3.48	7.86	7.96	2.76	3.45	3.44	2.72	1.89	1.75
13.	1.60	1.28	1.91	2.76	7.44	7.67	2.77	3.20	3.49	2.53	1.96	1.76
14.	1.58	1.35	1.97	2.65	7.46	7.30	3.53	2.98	2.89	2.63	1.89	1.68
15.	1.60	1.20	2.47	2.74	8.03	6.17	3.80	5.12	2.84	2.60	1.89	1.73
16.	1.65	1.10	2.53	2.42	8.28	5.41	3.13	9.71	2.96	2.71	1.84	1.63
17.	1.60	1.26	2.37	2.33	8.46	5.36	3.58	7.20	2.93	2.93	1.92	1.70
18.	1.60	1.13	2.18	2.51	8.89	5.20	3.30	5.84	2.79	2.58	1.82	1.73
19.	1.57	1.18	1.97	2.95	8.11	4.79	3.12	4.82	2.68	2.50	1.84	1.65
20.	1.58	1.09	1.83	3.46	8.44	4.71	5.30	4.67	2.57	2.42	1.87	1.77
21.	1.55	1.15	1.73	4.60	7.25	4.46	8.38	4.01	2.51	2.26	2.07	2.13
22.	1.65	1.16	1.77	5.41	6.51	4.30	6.47	3.73	2.49	2.30	1.89	2.13
23.	1.59	1.21	1.66	4.89	6.52	4.21	8.91	5.21	2.42	2.29	1.88	2.03
24.	1.56	1.27	1.65	4.24	6.55	3.79	7.68	5.20	2.35	2.14	1.84	1.95
25.	1.53	1.40	1.60	4.43	6.61	3.40	7.62	4.44	2.56	2.13	1.82	1.97
26.	1.57	1.50	1.56	4.19	7.05	3.31	6.49	3.99	2.67	1.98	1.84	1.71
27.	1.53	1.54	1.50	3.95	7.64	3.40	5.73	3.63	2.50	2.04	1.81	1.76
28.	1.49	1.51	1.50	4.39	9.11	3.16	5.03	3.45	2.46	1.93	1.78	1.65
29.	1.45	1.53	1.51	5.60	9.27	2.99	4.60	3.24	2.37	2.23	1.86	1.65
30.	1.42		1.59	5.24	8.89	2.92	4.23	3.07	2.29	3.69	1.85	1.64
31.	1.44		1.57		8.35		3.99	2.95		2.79		1.60

Extremwerte in m³/s

am	27.	14.	30.	14.	02.	19.	08.	30.	28.	13.	03.	16.
NQ	1.11	0.94	0.64	0.79	2.51	1.20	1.20	1.11	0.86	0.58	0.71	0.78
HQ	2.06	1.85	2.96	8.92	12.3	18.2	15.2	14.0	9.64	8.24	4.15	2.65
am	02.	27.	02.	29.	16.	10.	21.	15.	12.	30.	03.	01.

Monatsmittel in m³/s(MQ),l/s.km²(Mq) bzw.Monatssummen in mm (h_A)

MQ	1.59	1.31	1.86	3.24	6.98	5.62	4.26	4.25	2.63	2.63	1.98	1.80
Mq	17.4	14.4	20.3	35.4	76.4	61.5	46.6	46.5	28.8	28.8	21.7	19.7
h_A	47	36	54	92	205	159	125	125	75	77	56	51

Reihe: 2003-2007 **Mittlere Monatsmittel in m³/s (MQ),l/s.km²(Mq) bzw. -summen in mm (h_A)**

MQ	1.60	1.47	2.02	4.42	6.14	4.79	4.47	3.83	3.80	3.00	2.35	1.83
Mq	17.5	16.1	22.1	48.3	67.1	52.4	48.9	41.9	41.6	32.8	25.7	20.0
h_A	47	40	59	125	180	136	131	112	108	88	67	52

Reihe: 1951-2008 **Mittlere Monatsmittel mit Extremwerten in m³/s**

NQ	0.05	0.09	0.06	.046	0.09	1.06	0.81	0.67	0.41	0.17	0.14	0.09
NQ_T	0.60	0.52	0.56	0.83	1.88	1.72	1.40	1.20	1.20	0.86	0.97	0.74
MNQ_T	1.14	1.07	1.20	2.24	4.55	4.80	3.53	2.93	2.32	1.97	1.76	1.46
NMQ	0.72	0.64	0.81	1.56	4.02	2.18	2.12	1.98	1.92	1.25	1.10	0.87
MQ	1.36	1.25	1.93	4.20	7.57	7.04	5.62	4.66	3.49	2.77	2.33	1.79
HMQ	2.19	2.50	4.23	7.70	14.2	18.8	11.9	12.0	6.31	5.31	6.03	3.97
MHQ	2.11	1.85	4.41	9.63	14.8	15.2	14.6	13.5	8.35	6.09	5.41	3.14
HQ	5.86	8.09	12.3	19.8	31.0	50.0	50.0	65.0	20.2	22.2	28.0	16.0

Jahreswerte in m³/s (Q),l/s.km²(Mq), mm (h_A)

	Berichtsjahr			Reihe: 2003 - 2007			Reihe: 1951 - 2008		
NQ	0.58	13.10.		0.78	02.10.2007		.046	14.04.1991	
NQ_T	1.09	20.02.					0.52	14.02.1998	
$MJNQ_T$							0.97		
NJMQ							2.48		2003
MQ,Mq,h_A	3.19	34.9	1103	3.32	36.3	1148	3.68	40.3	1273
HJMQ							6.10		1965
MJHQ							21.2		
HQ	18.2	10.06.		23.0	20.05.2006		65.0	13.08.1959	

NNQ seit 1951: .047 14.04.1991 **HHQ seit** 1951: 65.0 13.08.1959

Berichtsjahr(J) Überschreitungsdauer der Abflüsse in Tagen Reihe(R): 2003-2007

m³/s	Tage(J)	Tage(R)	m³/s	Tage(J)	Tage(R)	m³/s	Tage(J)	Tage(R)	m³/s	Tage(J)	Tage(R)
10000			500			20.0			1.00	366	365.2
8000			350			16.0		0.4	0.80		
6000			250			12.0		1.2	0.60		
4000			180			9.00	3	5.4	0.40		
3000			140			7.00	33	23.0	0.30		
2000			100			5.00	65	67.2	0.20		
1600			80.0			3.50	102	132.2	0.10		
1200			60.0			2.50	180	188.4	0.06		
900			40.0			1.80	268	263.8	0.03		
700			30.0			1.40	344	347.2	0.00		

Im Mai nach ergänzten Wasserständen ermittelt
Im Jän durch Eis beeinflusst

Nr. 172 Kreuzbergmauth
Fritzbach

Mst.Nr. 203257 Art: Schreibpegel Einzugsgebiet: 154.8 km²

Monat	I	II	III	IV	V	VI	VII	VIII	IX	X	XI	XII
Tag	Tägliche Abflüsse 2008 in m³/s											
1.	1.88	2.71	7.50	6.04	10.4	2.43	1.54	3.19	3.01	1.85	1.36	2.92
2.	1.80	2.60	9.52	7.28	8.95	3.42	1.53	3.17	2.72	1.85	1.39	2.09
3.	1.68	2.52	9.85	7.12	8.67	3.39	1.54	2.75	2.28	3.22	1.25	1.76
4.	1.85	2.55	9.42	5.83	8.47	3.12	2.51	2.89	2.27	3.33	1.21	1.57
5.	1.85	2.60	6.76	5.17	7.79	3.58	1.56	2.87	2.11	2.56	1.21	1.49
6.	1.85	2.66	5.30	4.98	7.33	2.97	1.37	2.40	2.00	2.05	1.21	1.43
7.	1.85	2.69	4.69	4.90	7.51	2.41	1.88	2.11	2.53	1.88	1.22	1.43
8.	1.85	2.64	4.45	4.61	7.39	2.37	2.21	10.8	2.89	1.75	1.23	1.40
9.	1.79	2.46	4.08	5.16	7.33	2.04	2.15	12.1	2.22	1.70	1.24	1.36
10.	1.72	2.38	4.03	6.97	7.55	2.46	1.46	6.23	2.04	1.64	1.25	1.35
11.	1.65	2.35	4.46	9.75	7.46	4.96	1.46	4.57	2.20	1.58	1.26	1.33
12.	1.66	2.25	5.20	10.5	6.85	5.14	1.97	3.77	4.11	1.57	1.27	1.32
13.	1.75	2.22	6.15	8.14	6.26	5.96	1.96	3.61	2.68	1.57	1.28	1.34
14.	1.71	2.15	5.88	7.66	5.96	4.12	2.49	3.35	2.31	1.57	1.29	1.47
15.	1.71	2.16	9.83	9.41	5.64	2.97	4.12	6.15	2.46	1.57	1.30	1.61
16.	1.71	2.11	9.56	7.64	5.64	2.51	2.09	15.6	3.33	1.58	1.31	1.76
17.	1.72	1.82	9.22	6.69	5.52	2.90	2.22	8.20	2.65	2.05	1.39	1.82
18.	1.77	1.93	8.02	6.89	5.75	2.94	2.16	5.79	2.40	1.67	1.32	1.60
19.	1.84	2.03	6.39	8.20	6.62	2.16	1.75	4.66	2.30	1.48	1.32	1.51
20.	1.89	2.01	5.73	8.85	7.46	1.84	5.16	4.60	2.18	1.44	1.32	1.68
21.	1.95	2.11	5.21	9.74	5.54	1.67	11.6	4.16	2.16	1.44	2.59	4.84
22.	2.25	2.21	4.84	13.6	4.57	1.54	6.52	3.61	2.16	1.43	2.01	7.66
23.	2.19	2.56	4.49	14.2	4.44	2.04	15.8	5.67	2.16	1.41	1.55	5.74
24.	2.01	3.16	4.29	10.7	3.95	2.23	14.0	5.50	2.16	1.39	1.46	3.80
25.	2.01	3.78	3.87	10.9	3.70	1.57	8.93	3.81	2.26	1.37	1.39	3.33
26.	2.01	4.36	3.71	10.6	3.56	1.94	6.96	3.32	2.72	1.36	1.33	2.88
27.	2.91	4.90	3.54	9.10	3.35	2.97	5.52	3.10	2.23	1.34	1.31	2.50
28.	4.16	4.86	3.66	8.93	3.17	1.74	4.54	2.90	2.07	1.32	1.37	2.41
29.	3.50	4.98	3.72	12.2	2.73	1.41	4.19	2.74	1.92	1.38	1.66	2.17
30.	3.10		3.70	11.3	2.66	1.59	3.59	2.59	1.85	2.31	1.77	1.97
31.	2.96		4.53		2.55		3.27	2.51		1.55		1.80

Extremwerte in m³/s

am	03.	17.	30.	08.	29.	29.	01.	07.	06.	28.	01.	20.
NQ	1.57	1.57	3.09	4.21	2.16	1.21	1.21	1.85	1.71	1.32	1.21	1.00
HQ	5.46	5.84	11.6	16.0	11.5	9.88	19.3	20.6	10.1	5.20	5.20	10.5
am	27.	29.	02.	23.	01.	10.	20.	16.	12.	03.	21.	22.

Monatsmittel in m³/s(MQ),l/s.km²(Mq) bzw.Monatssummen in mm (h_A)

MQ	2.08	2.75	5.86	8.44	5.96	2.75	4.13	4.80	2.41	1.75	1.40	2.30
Mq	13.5	17.8	37.8	54.5	38.5	17.7	26.7	31.0	15.6	11.3	9.06	14.9
h_A	36	45	101	141	103	46	71	83	40	30	23	39

Reihe: 2003-2007 **Mittlere Monatsmittel in m³/s (MQ),l/s.km²(Mq) bzw. -summen in mm (h_A)**

MQ	2.29	2.10	4.94	7.91	5.17	3.73	4.97	3.63	5.14	3.11	3.06	1.98
Mq	14.8	13.6	31.9	51.1	33.4	24.1	32.1	23.5	33.2	20.1	19.8	12.8
h_A	40	34	86	132	89	62	86	63	86	54	51	33

Reihe: 1951-2008 **Mittlere Monatsmittel mit Extremwerten in m³/s**

NQ	0.30	0.70	0.91	1.40	1.21	0.84	1.21	1.00	0.91	0.30	0.30	0.40
NQ_T	0.32	0.70	0.95	1.40	1.62	0.91	1.37	1.00	1.09	0.32	0.36	0.47
MNQ_T	1.72	1.76	2.22	4.11	4.07	3.10	2.73	2.61	2.38	2.07	2.10	1.80
NMQ	0.75	1.00	1.69	2.06	2.70	1.63	1.97	1.87	1.61	1.47	1.20	1.02
MQ	2.16	2.33	4.29	7.20	6.89	5.16	5.06	4.75	3.88	3.04	2.84	2.60
HMQ	6.14	6.88	7.77	11.9	19.7	15.4	12.0	11.2	12.1	5.77	9.18	7.96
MHQ	3.78	4.02	10.5	14.1	13.9	13.6	17.2	16.7	10.9	6.76	5.77	5.94
HQ	16.8	13.4	31.5	49.5	42.0	41.3	68.0	76.0	59.8	23.5	28.0	36.0

Jahreswerte in m³/s (Q),l/s.km²(Mq), mm (h_A)

	Berichtsjahr			Reihe: 2003 - 2007			Reihe: 1951 - 2008		
NQ	1.00	20.12.		0.40	21.12.2004		0.30	28.10.1977	
NQ_T	1.21	04.11.					0.32	31.12.1977	
$MJNQ_T$							1.31		
NJMQ							2.73		1971
MQ,Mq,h_A	3.72	24.1	761	3.98	25.7	812	4.19	27.1	856
HJMQ							7.10		1974
MJHQ							26.7		
HQ	20.6	16.08.		59.8	06.09.2007		76.0	13.08.1959	

NNQ seit 1951: 0.30 28.10.1977 **HHQ seit** 1951: 76.0 13.08.1959

Berichtsjahr(J) Überschreitungsdauer der Abflüsse in Tagen Reihe(R): 2003-2007

m³/s	Tage(J)	Tage(R)	m³/s	Tage(J)	Tage(R)	m³/s	Tage(J)	Tage(R)	m³/s	Tage(J)	Tage(R)
10000			500			20.0		2.4	1.00	366	364.2
8000			350			16.0		5.6	0.80		364.8
6000			250			12.0	7	15.8	0.60		365.0
4000			180			9.00	25	32.8	0.40		365.2
3000			140			7.00	49	46.6	0.30		
2000			100			5.00	85	77.8	0.20		
1600			80.0			3.50	133	136.2	0.10		
1200			60.0			2.50	190	199.0	0.06		
900			40.0		0.6	1.80	274	282.2	0.03		
700			30.0		1.0	1.40	330	348.0	0.00		

Im Dez durch Eis beeinflusst
Im Jän,Sep,Okt,Nov,Dez nach ergänzten Wasserständen ermittelt

Abflüsse

Nr. 173 Werfen
Salzach

Mst.Nr. 204032 Art: Schreibpegel Einzugsgebiet: 2953.2 km²

Zuleitungen aus: 76.1 km² Ableitungen aus: 30.7 km² E(wirksam): 2998.6 km²

Monat	I	II	III	IV	V	VI	VII	VIII	IX	X	XI	XII
Tag	Tägliche Abflüsse 2008 in m³/s											
1.	58.0	60.2	68.0	68.0	137	233	177	167	136	84.8	80.0	82.5
2.	48.3	49.8	78.4	80.0	123	258	187	170	133	85.2	75.7	71.1
3.	49.2	48.7	87.4	76.0	120	288	167	146	126	99.5	78.9	73.8
4.	47.7	62.4	81.1	71.6	124	292	189	154	126	96.6	82.1	65.7
5.	56.2	54.0	69.5	61.2	137	254	157	153	123	89.2	80.7	56.0
6.	47.9	58.4	67.9	56.7	129	252	148	146	118	98.0	86.8	62.2
7.	55.4	59.2	63.2	71.8	144	266	181	145	119	110	83.2	55.6
8.	55.4	58.2	61.4	61.0	153	244	193	220	138	116	77.4	59.8
9.	54.7	52.4	52.8	64.3	172	198	153	296	109	106	74.4	65.6
10.	58.5	48.8	58.1	83.4	184	198	140	172	111	100	74.2	65.4
11.	62.1	66.5	59.9	103	192	220	141	156	137	84.8	75.5	63.7
12.	46.9	58.1	59.4	113	192	253	158	153	134	81.6	67.7	63.7
13.	50.3	58.9	69.5	81.4	192	253	164	153	144	89.0	76.2	56.3
14.	63.1	60.3	79.6	80.6	198	218	194	150	127	86.4	68.2	55.1
15.	51.0	48.0	81.4	94.3	201	179	237	180	129	91.4	67.2	58.8
16.	55.2	39.3	86.9	81.2	215	167	164	331	126	86.7	67.0	60.8
17.	57.2	38.8	89.8	78.0	226	163	162	195	118	97.0	74.2	64.7
18.	58.4	46.0	89.2	92.3	241	180	175	173	117	76.7	68.7	57.6
19.	49.5	50.2	86.1	77.1	247	169	141	165	115	78.8	63.6	58.3
20.	43.8	46.1	87.2	91.8	257	197	152	165	100	75.6	69.1	54.4
21.	44.7	50.9	59.5	114	225	197	323	160	92.6	75.9	67.5	109
22.	59.9	45.3	68.7	134	198	196	207	158	107	82.8	68.6	102
23.	57.5	42.1	57.5	138	226	216	255	176	98.9	74.1	60.4	87.2
24.	62.0	42.2	62.6	111	213	224	242	177	101	78.0	71.7	70.5
25.	50.4	67.6	58.8	125	217	208	209	153	96.0	68.4	74.1	66.8
26.	45.4	56.8	58.3	122	243	224	185	147	100	67.8	67.2	65.6
27.	58.0	50.9	55.0	98.5	275	221	193	149	83.2	72.6	60.8	61.3
28.	77.0	74.4	62.1	122	318	186	185	137	88.7	67.9	55.3	54.6
29.	67.1	57.3	48.6	152	301	165	181	137	92.2	93.1	63.4	62.4
30.	64.2		46.4	137	306	203	196	126	83.9	179	59.3	57.0
31.	62.7		66.0		279		182	118		89.5		55.9
	Extremwerte in m³/s											
am	03.	12.	25.	06.	03.	17.	10.	31.	30.	26.	24.	07.
NQ	19.2	19.2	23.8	36.4	68.6	143	96.4	110	57.3	36.3	32.4	28.4
HQ	136	114	120	204	350	340	475	433	175	234	132	151
am	24.	13.	18.	15.	28.	03.	21.	16.	13.	30.	05.	21.
	Monatsmittel in m³/s(MQ),l/s.km²(Mq) bzw.Monatssummen in mm (h_A)											
MQ	55.4	53.5	68.4	94.6	206	217	185	169	114	89.8	71.3	65.9
Mq	18.5	17.8	22.8	31.6	68.7	72.5	61.7	56.3	38.1	29.9	23.8	22.0
h_A	49	45	61	82	184	188	165	151	99	80	62	57

Reihe: 2003-2007 **Mittlere Monatsmittel in m³/s (MQ),l/s.km²(Mq) bzw. -summen in mm (h_A)**

MQ	51.4	48.0	66.1	104	167	186	188	149	129	95.1	74.9	51.2
Mq	17.2	16.0	22.0	34.6	55.8	62.0	62.6	49.6	43.1	31.7	25.0	17.1
h_A	46	40	59	90	150	161	168	133	112	85	65	44

Reihe: 1995-2008 **Mittlere Monatsmittel mit Extremwerten in m³/s**

NQ	19.2	19.2	18.6	24.7	31.6	45.3	37.8	39.1	26.0	23.0	20.6	18.8
NQ_T	31.2	30.4	23.0	43.3	84.7	102	104	79.3	55.7	51.2	41.8	27.4
MNQ_T	41.1	39.3	41.4	66.2	119	135	131	108	87.2	68.7	59.5	43.8
NMQ	40.8	39.5	41.9	70.8	114	132	142	113	91.7	68.9	49.3	43.4
MQ	53.3	51.8	70.0	104	184	190	183	152	127	99.0	77.8	58.7
HMQ	67.4	66.0	101	162	250	233	255	194	185	140	124	86.0
MHQ	133	119	182	235	342	417	455	391	280	240	174	123
HQ	227	190	337	355	566	728	797	896	522	410	310	151

Jahreswerte in m³/s (Q),l/s.km²(Mq), mm (h_A)

	Berichtsjahr			Reihe: 2003 - 2007			Reihe: 1995 - 2008		
NQ	19.2	03.01.		18.8	24.12.2006		18.6	03.03.1996	
NQ_T	38.8	17.02.					23.0	03.03.1996	
$MJNQ_T$							34.9		
NJMQ							98.7		2007
MQ,Mq,h_A	116	38.7	1224	109	36.4	1152	113	37.6	1190
HJMQ							131		2000
MJHQ							556		
HQ	475	21.07.		797	12.07.2005		896	12.08.2002	
NNQ seit 1995:	18.6	03.03.1996		**HHQ seit** 1995:	896	12.08.2002			

Berichtsjahr(J) Überschreitungsdauer der Abflüsse in Tagen Reihe(R): 2003-2007

m³/s	Tage(J)	Tage(R)	m³/s	Tage(J)	Tage(R)	m³/s	Tage(J)	Tage(R)	m³/s	Tage(J)	Tage(R)
10000			500		0.4	20.0		365.2	1.00		
8000			350		2.4	16.0			0.80		
6000			250	18	12.4	12.0			0.60		
4000			180	69	50.6	9.00			0.40		
3000			140	116	97.6	7.00			0.30		
2000			100	164	169.0	5.00			0.20		
1600			80.0	211	207.2	3.50			0.10		
1200			60.0	293	266.4	2.50			0.06		
900			40.0	364	347.8	1.80			0.03		
700		0.2	30.0	366	364.6	1.40			0.00		

ausgewertet nach Erhebung der Verbund Austrian Hydro Power AG
siehe Tabelle Überleitungen u. Speicherungen d. Berichtsjahrs
Im Mrz nach ergänzten Wasserständen ermittelt

Nr. 174 Schwaighofbrücke
Lammer

Mst.Nr. 203265 Art: Schreibpegel Einzugsgebiet: 171.7 km²

Monat	I	II	III	IV	V	VI	VII	VIII	IX	X	XI	XII
Tag	Tägliche Abflüsse 2008 in m³/s											
1.	3.66	3.87	13.6	10.1	10.7	5.17	3.53	3.87	3.84	2.77	2.16	6.43
2.	3.49	3.87	17.2	10.8	8.97	5.34	4.15	3.72	3.61	2.85	2.11	4.56
3.	3.48	3.70	15.1	11.6	9.15	5.03	9.19	3.61	3.47	6.69	2.06	3.50
4.	3.48	3.85	11.2	9.18	9.16	5.10	9.42	3.42	3.37	6.31	2.04	2.97
5.	3.52	4.03	7.38	8.07	8.45	6.94	4.69	3.33	3.21	4.85	2.03	2.76
6.	4.00	4.11	5.96	7.51	8.67	6.95	3.94	3.24	3.27	4.17	2.02	2.61
7.	5.20	5.07	5.43	6.75	9.19	5.54	4.96	5.71	3.71	4.61	2.00	2.61
8.	5.45	4.20	5.19	6.35	9.09	5.71	5.26	23.3	3.73	3.55	1.99	2.53
9.	4.44	3.90	5.06	7.90	9.31	4.80	5.01	28.2	3.25	3.03	1.97	2.44
10.	4.17	3.67	5.58	12.2	9.68	4.66	3.87	9.56	3.09	2.81	1.96	2.41
11.	4.17	3.49	6.90	15.4	9.37	5.49	7.35	6.41	4.78	2.62	1.94	2.37
12.	4.85	3.45	9.15	14.3	8.65	8.88	5.78	5.44	4.89	2.46	1.94	2.33
13.	5.05	3.42	9.33	9.14	8.21	7.54	5.63	5.00	3.62	2.46	2.03	2.39
14.	4.69	3.35	17.3	9.25	8.06	5.64	7.99	4.52	3.06	2.46	2.00	2.71
15.	4.60	3.28	27.3	11.0	8.00	4.46	10.4	6.60	3.70	2.46	1.94	3.09
16.	4.70	3.06	17.5	9.08	7.94	4.10	5.20	27.6	5.49	2.66	1.93	3.49
17.	4.92	2.86	15.7	8.21	7.84	4.68	4.66	8.80	4.23	3.85	2.75	3.68
18.	4.71	2.87	11.5	8.79	7.73	4.62	4.44	5.86	3.69	2.71	2.15	3.04
19.	6.79	3.02	8.49	10.9	8.53	3.90	3.88	5.08	3.26	2.51	2.05	2.82
20.	7.35	3.12	7.23	11.7	8.05	3.65	7.88	4.95	3.07	2.45	2.04	2.90
21.	6.08	3.26	6.54	12.4	6.61	3.63	16.3	4.37	2.96	2.36	7.05	19.9
22.	7.31	3.69	6.15	20.7	5.98	3.48	10.9	4.23	2.90	2.29	3.97	20.4
23.	6.53	5.30	5.68	22.8	5.88	7.28	21.6	7.11	2.95	2.22	2.90	14.3
24.	5.24	6.58	5.40	13.2	5.93	5.53	15.5	7.61	2.90	2.18	2.68	7.65
25.	4.96	7.34	5.26	14.8	6.25	4.11	8.18	5.10	3.77	2.16	2.50	5.89
26.	4.70	7.25	5.02	13.5	6.39	6.21	5.96	4.42	4.90	2.09	2.36	4.54
27.	6.88	7.53	4.94	11.2	6.51	6.68	5.04	4.20	3.48	2.06	2.31	3.91
28.	7.59	6.71	6.02	11.6	6.14	4.29	4.45	3.96	3.11	2.09	2.45	3.40
29.	5.47	7.86	7.20	15.7	5.93	3.74	4.18	3.86	2.86	2.14	3.20	3.24
30.	4.76		7.69	12.6	5.76	3.60	3.96	3.71	2.74	2.17	3.55	3.01
31.	4.30		9.35		5.26		3.81	3.55		2.37		2.93
	Extremwerte in m³/s											
am	02.	17.	26.	08.	30.	22.	01.	07.	30.	25.	12.	13.
NQ	3.48	2.58	4.69	5.89	5.16	3.45	3.25	3.07	2.58	2.04	1.93	2.18
HQ	13.5	12.0	45.6	28.9	14.2	30.4	53.8	65.4	27.2	12.9	14.6	32.7
am	27.	29.	15.	23.	01.	23.	03.	07.	11.	03.	21.	22.
	Monatsmittel in m³/s(MQ),l/s.km²(Mq) bzw.Monatssummen in mm (h_A)											
MQ	5.05	4.40	9.40	11.6	7.79	5.22	7.00	7.11	3.56	3.01	2.47	4.87
Mq	29.4	25.6	54.8	67.4	45.4	30.4	40.8	41.4	20.8	17.5	14.4	28.3
h_A	79	64	147	175	121	79	109	111	54	47	37	73

Reihe: 2003-2007 **Mittlere Monatsmittel in m³/s (MQ),l/s.km²(Mq) bzw. -summen in mm (h_A)**

MQ	3.25	3.23	6.69	10.0	8.42	6.50	6.19	6.06	7.67	4.38	4.93	3.22
Mq	18.9	18.8	39.0	58.4	49.0	37.9	36.0	35.3	44.7	25.5	28.7	18.7
h_A	51	47	104	151	131	98	97	95	116	68	74	49

Reihe: 1966-2008 **Mittlere Monatsmittel mit Extremwerten in m³/s**

NQ	0.71	0.72	0.73	1.68	2.17	2.00	1.77	1.60	0.72	0.56	0.37	0.37
NQ_T	0.73	0.80	0.79	2.28	2.48	2.18	1.87	1.73	0.76	0.67	0.53	0.47
MNQ_T	2.17	2.46	3.01	5.16	5.20	3.99	3.50	3.20	2.73	2.51	2.63	2.44
NMQ	1.09	1.49	1.93	2.90	4.12	2.80	2.97	2.70	2.17	1.40	1.48	0.64
MQ	3.29	3.67	6.71	9.82	8.79	7.13	6.97	6.01	5.30	4.00	4.06	3.75
HMQ	6.82	8.24	12.2	16.5	20.2	12.7	16.5	13.2	15.3	10.2	8.14	7.22
MHQ	11.6	11.3	26.5	24.9	24.9	40.2	50.4	45.3	30.8	17.5	15.2	15.8
HQ	37.2	43.7	96.4	57.0	69.0	165	223	215	109	80.3	59.3	89.2

Jahreswerte in m³/s (Q),l/s.km²(Mq), mm (h_A)

	Berichtsjahr			Reihe: 2003 - 2007			Reihe: 1966 - 2008		
NQ	1.93	12.11.		1.70	12.02.2006		0.37	30.11.1986	
NQ_T	1.93	16.11.					0.47	02.12.1986	
$MJNQ_T$							1.79		
NJMQ							3.57		1986
MQ,Mq,h_A	5.97	34.7	1099	5.91	34.4	1088	5.80	33.8	1068
HJMQ							8.59		1970
MJHQ							77.8		
HQ	65.4	07.08.		86.6	07.08.2006		223	31.07.1977	
NNQ seit 1966:	0.37	30.11.1986		**HHQ seit** 1966:	223	31.07.1977			

Berichtsjahr(J) Überschreitungsdauer der Abflüsse in Tagen Reihe(R): 2003-2007

m³/s	Tage(J)	Tage(R)	m³/s	Tage(J)	Tage(R)	m³/s	Tage(J)	Tage(R)	m³/s	Tage(J)	Tage(R)
10000			500			20.0	8	11.0	1.00		
8000			350			16.0	13	20.4	0.80		
6000			250			12.0	27	37.6	0.60		
4000			180			9.00	57	58.2	0.40		
3000			140			7.00	98	84.0	0.30		
2000			100			5.00	170	129.6	0.20		
1600			80.0			3.50	260	203.0	0.10		
1200			60.0		0.4	2.50	324	289.6	0.06		
900			40.0		2.0	1.80	366	364.6	0.03		
700			30.0		3.6	1.40		365.2	0.00		

Im Dez durch Eis beeinflusst
Im Mai nach ergänzten Wasserständen ermittelt

Abflüsse

Nr. 176 Obergäu
Lammer

Mst.Nr. 203307 Art: Schreibpegel Einzugsgebiet: 394.5 km²

Monat	I	II	III	IV	V	VI	VII	VIII	IX	X	XI	XII
Tag	Tägliche Abflüsse 2008 in m³/s											
1.	5.52	8.58	32.0	20.9	28.7	30.7	14.9	9.73	6.14	7.79	6.05	15.1
2.	4.98	8.34	33.1	22.1	24.1	31.8	18.7	9.84	6.14	8.04	5.07	13.8
3.	5.53	7.42	33.9	26.3	25.2	30.1	28.4	8.99	5.47	15.8	4.53	9.66
4.	5.34	7.73	26.7	20.4	26.1	29.0	41.5	8.31	5.12	19.9	4.07	7.74
5.	5.36	8.73	16.6	16.6	24.7	39.2	19.6	8.00	4.85	16.1	3.97	6.81
6.	6.41	8.41	12.0	14.9	24.6	32.0	15.9	7.63	4.68	14.7	3.75	6.19
7.	9.74	12.2	10.5	13.0	27.5	32.2	16.2	7.26	5.34	21.1	3.52	6.01
8.	12.4	9.85	9.47	11.3	28.6	34.8	20.1	61.7	7.61	14.8	3.45	5.91
9.	9.01	8.27	8.60	14.0	30.5	24.4	19.5	94.1	6.22	11.0	3.22	5.53
10.	7.62	7.49	9.78	24.3	33.7	21.1	14.9	30.4	5.19	9.32	3.28	5.33
11.	7.16	6.92	13.4	33.2	34.2	30.7	15.5	18.4	4.95	8.07	3.20	5.16
12.	9.03	6.66	18.0	33.4	31.2	41.7	16.2	14.2	17.1	7.25	3.18	5.02
13.	10.5	6.37	23.1	20.2	29.8	32.1	17.1	12.1	14.1	6.62	3.30	4.98
14.	8.97	6.22	32.6	18.2	29.4	21.6	30.4	10.3	9.17	6.38	3.14	5.88
15.	8.63	6.08	61.2	21.9	29.8	15.4	52.7	14.6	8.62	6.34	2.90	7.40
16.	8.52	5.35	34.3	18.6	30.6	13.1	21.4	89.6	15.6	6.45	3.06	8.64
17.	9.03	4.79	30.3	15.5	33.0	16.5	17.0	32.6	12.9	16.0	7.60	9.94
18.	8.65	4.72	23.9	16.4	33.7	19.7	15.7	18.7	11.6	9.95	5.41	7.63
19.	13.7	4.97	17.0	22.0	34.9	17.1	12.5	13.6	10.3	7.73	4.29	6.78
20.	17.4	5.14	13.8	25.6	33.3	17.3	20.3	11.9	9.09	6.37	4.04	7.68
21.	13.3	5.77	12.0	27.8	25.2	16.6	59.1	10.8	7.31	5.59	19.7	64.8
22.	15.2	6.15	11.0	42.1	22.7	17.4	34.0	9.42	6.28	5.21	15.0	62.6
23.	15.4	10.0	9.99	50.3	23.1	26.6	77.8	22.4	5.85	5.04	9.18	41.7
24.	11.1	14.4	9.25	28.3	23.1	27.3	58.3	27.5	5.70	4.82	7.65	23.0
25.	9.95	17.7	8.40	30.5	27.6	20.3	30.3	15.1	8.62	4.57	6.59	18.2
26.	8.61	17.3	7.91	28.0	30.9	32.3	21.3	11.5	20.9	4.32	6.04	14.1
27.	13.5	18.2	7.82	24.1	35.0	29.5	17.1	9.55	11.8	4.07	5.66	11.6
28.	19.5	16.3	11.1	26.4	37.0	19.7	14.6	8.28	9.31	3.83	5.73	9.74
29.	12.7	18.1	13.6	37.6	36.3	16.5	12.8	7.56	8.35	3.89	8.24	8.58
30.	10.6		14.0	31.9	40.3	17.2	11.7	6.74	7.68	9.86	8.79	7.92
31.	9.58		17.7		33.1		10.6	6.21		8.02		7.32
	Extremwerte in m³/s											
am	02.	17.	27.	09.	24.	16.	11.	07.	11.	28.	10.	13.
NQ	4.64	4.33	7.55	6.76	19.0	12.7	6.76	3.18	4.33	3.73	1.58	4.02
HQ	33.9	29.8	101	63.6	47.7	80.8	108	146	37.3	27.4	40.0	101
am	27.	29.	15.	23.	10.	23.	21.	16.	12.	03.	21.	22.
	Monatsmittel in m³/s(MQ),l/s.km²(Mq) bzw.Monatssummen in mm (h_A)											
MQ	10.1	9.25	18.8	24.5	29.9	25.1	25.0	19.9	8.73	9.00	5.79	13.6
Mq	25.6	23.4	47.7	62.2	75.9	63.7	63.5	50.5	22.1	22.8	14.7	34.4
h_A	69	59	128	161	203	165	170	135	57	61	38	89

Reihe: 2003-2007 **Mittlere Monatsmittel in m³/s (MQ),l/s.km²(Mq) bzw. -summen in mm (h_A)**

MQ	7.41	7.55	17.3	26.4	30.4	24.5	22.0	20.8	23.8	10.7	11.4	6.63
Mq	18.8	19.1	43.7	66.8	77.0	62.2	55.8	52.8	60.4	27.1	29.0	16.8
h_A	50	48	117	173	206	161	149	141	157	73	75	44

Reihe: 1951-2008 **Mittlere Monatsmittel mit Extremwerten in m³/s**

NQ	1.30	1.53	0.78	1.99	5.94	2.87	3.10	1.82	1.95	1.62	1.27	1.28
NQ_T	1.45	1.89	1.90	5.19	6.58	6.45	3.10	3.09	2.78	1.73	1.52	1.42
MNQ_T	4.10	4.66	6.18	11.9	16.5	14.9	10.7	7.74	6.27	5.11	5.37	4.82
NMQ	2.75	2.03	5.18	7.17	15.2	12.9	4.79	7.25	4.52	3.09	3.26	2.55
MQ	7.61	8.74	17.4	26.8	31.4	29.4	26.8	20.8	15.9	11.0	10.1	9.76
HMQ	21.9	21.9	36.1	43.1	62.0	60.5	90.3	43.4	50.3	27.4	27.3	24.6
MHQ	35.4	34.2	76.8	79.0	91.5	132	162	144	96.0	52.6	46.4	59.0
HQ	174	180	320	302	199	386	520	613	317	310	314	422

Jahreswerte in m³/s (Q),l/s.km²(Mq), mm (h_J)

	Berichtsjahr			Reihe: 2003 - 2007			Reihe: 1951 - 2008		
NQ	1.58	10.11.		0.78	07.03.2005		0.78	07.03.2005	
NQ_T	2.90	15.11.					1.42	14.12.1986	
$MJNQ_T$							3.18		
NJMQ							11.3		1971
MQ,Mq,h_A	16.7	42.3	1338	17.5	44.4	1403	18.0	45.7	1444
HJMQ							26.6		1970
MJHQ							250		
HQ	146	16.08.		359	11.07.2005		613	12.08.2002	

NNQ seit 1951: 0.78 07.03.2005 **HHQ seit** 1951: 613 12.08.2002

Berichtsjahr(J) Überschreitungsdauer der Abflüsse in Tagen Reihe(R): 2003-2007

m³/s	Tage(J)	Tage(R)	m³/s	Tage(J)	Tage(R)	m³/s	Tage(J)	Tage(R)	m³/s	Tage(J)	Tage(R)
10000			500			20.0	107	103.4	1.00		
8000			350			16.0	147	133.4	0.80		
6000			250			12.0	191	174.8	0.60		
4000			180		0.6	9.00	235	213.6	0.40		
3000			140		1.6	7.00	285	253.6	0.30		
2000			100		3.6	5.00	336	302.2	0.20		
1600			80.0	2	5.4	3.50	357	363.4	0.10		
1200			60.0	7	11.0	2.50	366	365.2	0.06		
900			40.0	16	27.8	1.80			0.03		
700			30.0	56	54.6	1.40			0.00		

Niederwasserextremwerte beeinflusst
Im Dez durch Eis beeinflusst

Nr. 177 Torren
Torrener Bach

Mst.Nr. 203315 Art: Schreibpegel Einzugsgebiet: 65.5 km²

Monat	I	II	III	IV	V	VI	VII	VIII	IX	X	XI	XII
Tag	Tägliche Abflüsse 2008 in m³/s											
1.	0.73	0.75	1.16	1.54	6.03	11.5	3.94	4.30	1.93	2.31	1.32	0.72
2.	0.72	0.71	1.50	1.82	4.85	11.8	5.07	3.93	1.81	2.29	1.12	0.74
3.	0.71	0.61	1.91	2.11	4.63	10.6	6.20	3.75	1.75	2.54	1.04	0.74
4.	0.70	0.66	1.86	2.11	5.88	9.00	9.20	3.19	1.71	2.72	0.96	0.74
5.	0.68	0.67	1.86	1.92	6.16	9.97	5.22	2.85	1.64	2.70	0.81	0.74
6.	0.63	0.66	1.86	1.86	5.38	9.84	3.58	2.94	1.64	2.94	0.81	0.67
7.	0.63	0.65	1.86	1.81	6.71	14.6	3.30	2.92	1.55	5.94	0.81	0.63
8.	0.63	0.64	1.86	1.64	7.47	12.8	4.43	9.80	1.86	4.56	0.81	0.63
9.	0.63	0.66	1.72	1.64	7.81	8.93	4.11	16.3	1.83	3.11	0.81	0.63
10.	0.63	0.68	1.64	1.84	8.57	7.91	3.22	9.44	1.81	2.30	0.81	0.63
11.	0.63	0.63	1.64	3.02	9.43	9.42	2.45	5.87	1.64	1.91	0.81	0.63
12.	0.63	0.63	1.55	4.03	9.21	11.5	2.42	4.61	2.55	1.65	0.79	0.63
13.	0.63	0.63	1.81	3.11	9.21	9.91	3.39	4.04	3.73	1.48	0.63	0.57
14.	0.63	0.63	1.92	2.66	9.21	6.38	10.2	3.50	2.81	1.37	0.63	0.57
15.	0.63	0.63	4.03	2.62	9.47	4.23	13.5	4.85	2.60	1.18	0.63	0.57
16.	0.68	0.63	2.99	2.68	9.41	3.86	7.37	18.3	2.89	1.10	0.63	0.57
17.	0.68	0.53	2.81	2.44	9.83	4.82	5.95	10.2	2.89	2.56	0.63	0.57
18.	0.68	0.53	2.66	2.39	10.0	5.42	6.07	5.99	2.90	1.81	0.63	0.57
19.	0.68	0.53	2.39	2.39	10.2	5.21	4.94	4.23	2.96	1.49	0.63	0.57
20.	0.68	0.53	2.19	2.99	10.9	5.65	5.65	3.39	2.97	1.43	0.63	0.57
21.	0.75	0.53	2.00	3.76	8.42	5.41	13.9	3.28	2.62	1.33	0.73	1.73
22.	0.81	0.53	1.86	5.35	7.72	5.59	9.61	2.87	2.16	1.15	0.96	1.96
23.	0.81	0.53	1.84	5.33	8.46	6.54	18.3	4.12	1.98	1.04	0.81	1.54
24.	0.81	0.53	1.54	4.23	8.26	7.73	16.4	7.33	1.79	1.04	0.76	1.29
25.	0.81	0.53	1.54	3.73	9.49	6.17	11.1	4.35	1.84	0.96	0.81	1.23
26.	0.81	0.55	1.54	3.73	10.5	9.31	7.78	3.29	3.21	0.96	0.74	1.15
27.	0.81	0.69	1.54	3.53	11.2	7.49	6.29	2.79	2.76	0.96	0.60	1.00
28.	0.84	0.84	1.54	3.91	11.7	5.86	4.98	2.59	2.55	0.89	0.63	0.96
29.	0.81	0.97	1.54	7.24	11.8	4.85	4.42	2.35	2.53	0.88	0.63	0.96
30.	0.81		1.54	6.63	12.3	4.47	4.62	2.22	2.39	1.73	0.59	0.85
31.	0.78		1.54		11.5		4.46	1.98		1.77		0.74
	Extremwerte in m³/s											
am	05.	04.	01.	02.	02.	15.	12.	30.	04.	26.	30.	01.
NQ	0.53	0.53	0.85	1.54	4.50	3.84	2.04	1.98	1.44	0.81	0.53	0.57
HQ	1.04	1.04	4.78	8.79	13.2	18.3	23.7	23.3	4.50	6.46	1.46	2.60
am	28.	04.	15.	29.	29.	07.	14.	16.	13.	07.	01.	21.
	Monatsmittel in m³/s(MQ),l/s.km²(Mq) bzw.Monatssummen in mm (h_A)											
MQ	0.71	0.63	1.91	3.13	8.76	7.89	6.84	5.21	2.31	1.94	0.77	0.84
Mq	10.9	9.61	29.1	47.9	134	121	104	79.6	35.3	29.6	11.8	12.9
h_A	29	24	78	124	358	312	280	213	91	79	31	33

Reihe: 2003-2007 **Mittlere Monatsmittel in m³/s (MQ),l/s.km²(Mq) bzw. -summen in mm (h_A)**

MQ	0.91	0.71	1.44	4.33	8.24	6.73	5.09	4.05	4.41	2.11	1.62	0.89
Mq	13.8	10.8	21.9	66.1	126	103	77.8	61.8	67.4	32.3	24.8	13.6
h_A	37	27	59	171	337	266	208	165	175	86	64	35

Reihe: 1961-2008 **Mittlere Monatsmittel mit Extremwerten in m³/s**

NQ	0.18	0.22	0.27	0.40	0.73	1.48	0.72	0.48	0.33	0.22	0.29	0.24
NQ_T	0.18	0.25	0.29	0.42	0.75	1.80	0.84	0.53	0.33	0.22	0.29	0.24
MNQ_T	0.52	0.51	0.60	1.35	3.85	4.43	2.73	1.54	1.34	0.88	0.79	0.61
NMQ	0.26	0.30	0.32	0.95	3.49	4.00	2.46	1.49	0.58	0.38	0.37	0.30
MQ	0.71	0.65	1.26	3.38	8.32	8.49	6.04	4.41	3.29	1.85	1.36	1.04
HMQ	1.94	1.33	3.27	6.49	13.0	15.9	12.6	8.92	8.40	4.30	3.76	4.48
MHQ	1.53	1.14	4.18	9.09	16.0	18.6	18.9	19.4	11.5	6.35	4.09	4.08
HQ	11.0	3.36	22.8	16.9	28.4	51.1	69.7	91.6	43.9	26.6	20.5	39.4

Jahreswerte in m³/s (Q),l/s.km²(Mq), mm (h_J)

	Berichtsjahr			Reihe: 2003 - 2007			Reihe: 1961 - 2008		
NQ	0.53	05.01.		0.29	11.03.2006		0.18	03.01.1976	
NQ_T	0.53	18.02.					0.18	01.01.1976	
$MJNQ_T$							0.43		
NJMQ							1.98		1972
MQ,Mq,h_A	3.43	52.3	1654	3.38	51.6	1631	3.41	52.1	1647
HJMQ							4.85		1970
MJHQ							29.9		
HQ	23.7	14.07.		69.7	11.07.2005		91.6	12.08.2002	

NNQ seit 1961: 0.18 03.01.1976 **HHQ seit** 1961: 91.6 12.08.2002

Berichtsjahr(J) Überschreitungsdauer der Abflüsse in Tagen Reihe(R): 2003-2007

m³/s	Tage(J)	Tage(R)	m³/s	Tage(J)	Tage(R)	m³/s	Tage(J)	Tage(R)	m³/s	Tage(J)	Tage(R)
10000			500			20.0		1.6	1.00	250	271.0
8000			350			16.0	4	3.4	0.80	280	293.2
6000			250			12.0	9	9.4	0.60	347	317.4
4000			180			9.00	42	29.0	0.40	366	361.6
3000			140			7.00	57	54.8	0.30		365.2
2000			100			5.00	84	87.8	0.20		
1600			80.0			3.50	120	124.0	0.10		
1200			60.0			2.50	161	149.8	0.06		
900			40.0		0.4	1.80	204	188.4	0.03		
700			30.0		0.4	1.40	235	219.4	0.00		

Abfluss durch Karstgebiet beeinflusst

Abflüsse

Nr. 178 Golling Salzach

Mst.Nr. 203323 Art: Schreibpegel Einzugsgebiet: 3555.7 km²

Zuleitungen aus: 76.1 km² Ableitungen aus: 30.7 km² E(wirksam): 3601.1 km²

Monat	I	II	III	IV	V	VI	VII	VIII	IX	X	XI	XII
Tag	Tägliche Abflüsse 2008 in m³/s											
1.	58.1	74.5	98.8	95.4	183	306	205	184	143	91.2	87.6	99.9
2.	59.3	63.7	107	106	162	329	220	187	140	90.4	85.3	84.4
3.	60.3	61.0	117	109	158	343	211	158	130	116	83.0	78.4
4.	56.7	72.3	107	98.0	165	350	255	163	129	118	84.4	74.9
5.	66.7	64.6	85.8	84.9	179	339	193	163	125	108	82.2	63.5
6.	61.2	67.4	80.6	77.8	171	331	174	153	119	116	85.0	65.4
7.	65.8	76.4	75.8	91.8	189	346	206	153	119	143	83.2	64.2
8.	73.1	69.7	71.8	80.1	204	327	227	289	146	139	77.9	66.6
9.	68.1	64.0	65.1	82.2	212	262	187	396	116	127	75.7	67.6
10.	68.6	61.4	68.2	114	228	254	163	224	116	119	75.4	67.2
11.	73.5	71.7	74.7	144	241	291	162	186	146	101	77.3	66.1
12.	62.6	67.0	78.4	159	237	333	182	175	158	97.4	69.8	67.9
13.	65.7	67.0	93.3	107	234	314	194	171	166	101	76.1	60.4
14.	75.0	70.1	111	105	242	260	245	165	139	97.6	70.4	60.9
15.	70.1	60.4	155	120	250	209	311	201	139	105	68.2	63.5
16.	65.7	52.9	126	104	261	192	203	430	145	100	68.7	68.1
17.	72.6	49.1	130	101	274	191	190	255	132	123	77.3	70.2
18.	71.0	55.5	120	115	292	213	202	206	129	94.3	71.5	63.9
19.	70.0	57.6	109	103	300	200	162	189	126	94.2	68.5	63.3
20.	65.5	53.6	106	125	309	227	178	183	108	89.9	69.0	62.8
21.	66.2	61.3	79.1	151	271	225	385	178	96.6	89.6	84.5	162
22.	75.9	56.9	88.1	187	241	226	263	174	110	95.7	81.7	164
23.	81.7	54.2	75.6	200	264	256	354	207	99.8	84.5	69.8	127
24.	75.7	60.3	79.6	150	253	272	327	223	104	89.3	76.8	89.1
25.	65.4	80.0	72.7	164	265	247	260	177	101	78.3	80.4	83.0
26.	63.3	74.0	75.6	163	294	278	218	164	125	75.5	79.3	79.0
27.	71.4	70.5	70.2	132	327	267	219	163	93.2	82.5	72.8	69.6
28.	101	85.9	78.8	160	367	221	206	148	98.5	77.7	71.7	63.8
29.	82.0	76.3	72.1	209	363	193	199	146	99.3	93.0	72.2	69.7
30.	76.9		66.7	186	381	232	214	133	89.2	191	75.7	62.4
31.	76.1		90.5		350		201	124		104		61.3
	Extremwerte in m³/s											
am	03.	15.	10.	06.	02.	17.	10.	31.	30.	26.	14.	09.
NQ	39.3	37.8	46.5	62.0	109	174	119	117	58.8	46.5	49.8	41.3
HQ	143	116	205	254	412	379	516	555	203	239	119	235
am	24.	25.	15.	29.	30.	07.	21.	16.	13.	30.	21.	22.
	Monatsmittel in m³/s(MQ),l/s.km²(Mq) bzw.Monatssummen in mm (h_A)											
MQ	69.9	65.5	91.2	127	254	268	223	196	123	104	76.7	77.8
Mq	19.4	18.2	25.3	35.4	70.5	74.4	62.0	54.3	34.1	29.0	21.3	21.6
h_A	52	46	68	92	189	193	166	146	88	78	55	56

Reihe: 2003-2007 **Mittlere Monatsmittel in m³/s (MQ),l/s.km²(Mq) bzw. -summen in mm (h_A)**

MQ	64.1	62.1	90.5	143	222	232	229	186	166	115	94.3	64.8
Mq	17.8	17.2	25.1	39.6	61.6	64.5	63.7	51.8	46.1	31.9	26.2	18.0
h_A	48	43	67	103	165	167	171	139	119	85	68	47

Reihe: 1951-2008 **Mittlere Monatsmittel mit Extremwerten in m³/s**

NQ	23.4	19.9	20.4	32.9	45.4	73.6	65.1	49.8	35.3	26.8	25.0	19.2
NQ_T	29.9	30.5	28.2	47.8	63.0	108	112	94.2	54.4	35.0	33.7	30.7
MNQ_T	49.4	47.9	53.2	86.6	140	173	164	136	101	73.4	63.7	52.7
NMQ	38.4	38.7	46.0	66.7	129	171	146	120	74.9	61.5	44.9	41.6
MQ	62.4	62.1	88.1	140	228	257	237	200	146	104	84.5	71.1
HMQ	93.1	86.4	164	226	375	484	401	369	252	179	158	115
MHQ	130	123	222	294	428	501	545	499	338	233	187	173
HQ	300	263	642	455	780	988	1157	1380	784	673	724	900

Jahreswerte in m³/s (Q),l/s.km²(Mq), mm (h_A)

	Berichtsjahr			Reihe: 2003 - 2007			Reihe: 1951 - 2008		
NQ	37.8	15.02.		32.8	01.03.2006		19.2	20.12.1975	
NQ_T	49.1	17.02.					28.2	19.03.1973	
$MJNQ_T$							42.6		
NJMQ							98.7		1971
MQ,Mq,h_A	140	38.9	1229	139	38.7	1224	140	39.0	1233
HJMQ							184		1965
MJHQ							697		
HQ	555	16.08.		1157	12.07.2005		1380	13.08.1959	

NNQ seit 1951: 19.2 20.12.1975 **HHQ seit** 1951: 1380 13.08.1959

Berichtsjahr(J) Überschreitungsdauer der Abflüsse in Tagen Reihe(R): 2003-2007

m³/s	Tage(J)	Tage(R)	m³/s	Tage(J)	Tage(R)	m³/s	Tage(J)	Tage(R)	m³/s	Tage(J)	Tage(R)
10000			500		1.4	20.0			1.00		
8000			350	9	8.8	16.0			0.80		
6000			250	45	34.2	12.0			0.60		
4000			180	101	96.4	9.00			0.40		
3000			140	144	147.4	7.00			0.30		
2000			100	199	208.4	5.00			0.20		
1600			80.0	248	251.2	3.50			0.10		
1200			60.0	356	315.0	2.50			0.06		
900		0.4	40.0	366	365.2	1.80			0.03		
700		0.4	30.0			1.40			0.00		

siehe Tabelle Überleitungen u. Speicherungen d. Berichtsjahrs
Im Jän,Feb,Apr,Mai,Jun,Aug,Okt,Dez nach erg.Wasserständen erm.

Nr. 182 Adnet Almbach

Mst.Nr. 203349 Art: Schreibpegel Einzugsgebiet: 180.0 km²

Monat	I	II	III	IV	V	VI	VII	VIII	IX	X	XI	XII
Tag	Tägliche Abflüsse 2008 in m³/s											
1.	7.38	5.04	5.04	12.5	12.8	4.06	3.99	4.05	5.40	3.75	4.34	5.02
2.	5.92	5.26	6.08	14.1	15.8	4.05	3.83	3.99	3.80	3.84	4.09	4.96
3.	3.93	6.87	5.87	10.6	6.37	4.02	4.85	4.36	3.86	3.80	3.99	6.13
4.	3.60	7.13	14.8	9.76	6.61	3.44	5.03	3.49	3.77	4.00	3.95	4.93
5.	3.08	4.95	21.2	10.9	8.90	4.61	5.33	3.79	3.63	3.89	3.79	4.88
6.	3.60	6.45	7.62	14.5	19.8	6.23	4.98	3.99	3.70	5.22	3.90	5.19
7.	4.77	7.29	5.65	22.7	17.8	6.11	4.35	4.48	3.71	5.19	3.94	4.64
8.	4.66	6.82	5.53	20.0	10.8	5.77	5.02	4.81	3.69	5.05	3.88	6.21
9.	4.79	4.89	11.5	10.1	15.4	6.02	5.31	7.16	3.55	5.13	3.84	22.1
10.	5.69	4.92	6.39	10.1	6.41	5.49	5.63	5.83	3.62	4.96	3.73	18.0
11.	5.07	4.91	7.70	5.89	6.19	4.82	4.26	7.83	3.48	4.98	3.48	8.58
12.	7.38	7.74	5.25	6.15	6.82	5.88	3.61	5.32	3.44	4.72	3.38	6.06
13.	4.56	8.52	5.14	6.08	17.3	5.86	3.77	5.50	3.56	7.81	3.35	4.46
14.	4.73	7.55	23.1	23.5	15.5	5.89	3.56	12.1	3.94	4.27	3.14	3.65
15.	4.94	5.02	34.9	14.5	16.4	5.87	5.29	25.0	3.31	4.72	3.20	3.45
16.	4.48	4.48	36.5	24.4	7.10	5.45	5.18	40.2	3.93	4.03	3.11	4.74
17.	4.74	4.49	26.2	20.1	8.78	5.15	5.30	15.1	4.97	5.29	3.31	4.73
18.	4.66	11.5	26.2	14.7	7.38	4.80	5.27	5.18	4.96	4.92	4.43	4.75
19.	4.69	5.12	26.4	7.96	15.2	4.94	5.17	12.3	4.91	4.98	4.78	4.83
20.	4.61	4.57	21.7	8.17	6.50	4.72	5.09	5.72	5.37	4.98	4.47	5.49
21.	4.58	3.97	6.82	8.66	6.50	4.37	5.33	4.94	4.38	4.71	4.81	18.3
22.	4.90	5.10	5.30	24.0	6.53	4.95	5.40	6.23	10.1	4.69	5.14	34.3
23.	5.18	4.37	5.35	28.8	6.46	4.52	6.42	4.90	6.03	6.84	5.43	26.5
24.	5.09	4.75	9.07	34.1	6.35	5.80	12.9	5.08	4.02	4.26	5.04	11.9
25.	5.34	6.70	28.8	21.7	7.06	4.49	7.31	4.98	3.80	4.18	9.44	10.9
26.	5.51	4.93	15.0	26.9	6.28	5.40	8.83	4.83	4.71	4.07	5.60	11.4
27.	10.5	5.05	10.8	20.4	5.77	5.99	5.44	4.24	4.87	4.05	5.26	5.21
28.	22.5	5.07	8.92	15.6	5.24	5.86	5.87	4.06	4.82	4.17	4.79	6.52
29.	20.5	6.09	5.24	11.6	5.11	4.86	5.26	4.33	4.55	11.1	4.39	4.78
30.	9.45		5.23	20.2	4.95	4.57	4.97	4.31	3.80	3.92	4.82	4.70
31.	6.27		17.3		4.44		4.34	4.30		4.36		4.58
	Extremwerte in m³/s											
am	05.	14.	04.	03.	24.	19.	02.	02.	30.	04.	11.	15.
NQ	2.99	3.27	3.59	4.48	3.29	2.70	2.80	2.70	2.44	2.99	1.97	3.29
HQ	56.6	51.0	61.8	77.2	61.8	22.6	21.8	53.4	46.8	50.0	20.5	61.8
am	27.	18.	25.	17.	19.	25.	23.	16.	22.	29.	25.	09.
	Monatsmittel in m³/s(MQ),l/s.km²(Mq) bzw.Monatssummen in mm (h_A)											
MQ	6.36	5.85	13.6	15.9	9.44	5.13	5.38	7.49	4.39	4.90	4.36	8.77
Mq	35.3	32.5	75.4	88.6	52.4	28.5	29.9	41.6	24.4	27.2	24.2	48.7
h_A	95	81	202	230	140	74	80	111	63	73	63	126

Reihe: 2003-2007 **Mittlere Monatsmittel in m³/s (MQ),l/s.km²(Mq) bzw. -summen in mm (h_A)**

MQ	5.77	5.85	11.7	15.1	11.5	8.71	8.40	9.49	12.7	6.73	7.07	5.37
Mq	32.0	32.5	64.9	84.1	64.1	48.4	46.7	52.7	70.8	37.4	39.3	29.9
h_A	86	81	174	218	172	125	125	141	183	100	102	77

Reihe: 1961-2008 **Mittlere Monatsmittel mit Extremwerten in m³/s**

NQ	0.71	1.04	0.61	1.99	1.20	1.87	1.22	1.22	1.60	1.35	1.07	0.94
NQ_T	0.94	1.38	0.96	2.02	1.85	2.09	1.68	1.69	1.88	1.60	1.12	0.94
MNQ_T	3.00	3.26	3.96	5.05	5.02	4.49	3.96	3.53	3.17	3.06	3.04	2.98
NMQ	1.47	1.82	4.06	3.82	3.60	3.28	2.48	2.78	2.54	1.90	2.42	2.54
MQ	5.70	6.49	10.6	12.5	11.5	9.41	8.91	8.07	7.52	5.89	6.56	6.60
HMQ	12.3	13.8	21.1	28.1	29.5	20.7	20.1	23.8	27.7	13.5	18.3	19.5
MHQ	33.0	38.8	48.5	49.3	60.4	52.6	58.6	62.5	44.0	35.6	47.3	41.5
HQ	107	271	172	101	150	150	230	317	192	120	255	198

Jahreswerte in m³/s (Q),l/s.km²(Mq), mm (h_A)

	Berichtsjahr			Reihe: 2003 - 2007			Reihe: 1961 - 2008		
NQ	1.97	11.11.		1.58	19.07.2005		0.61	13.03.1998	
NQ_T	3.08	05.01.					0.94	25.12.1981	
$MJNQ_T$							2.10		
NJMQ							5.56		1986
MQ,Mq,h_A	7.64	42.5	1343	8.98	49.9	1578	8.32	46.2	1461
HJMQ							11.4		1970
MJHQ							133		
HQ	77.2	17.04.		242	07.08.2006		317	12.08.2002	

NNQ seit 1961: 0.61 13.03.1998 **HHQ seit** 1961: 317 12.08.2002

Berichtsjahr(J) Überschreitungsdauer der Abflüsse in Tagen Reihe(R): 2003-2007

m³/s	Tage(J)	Tage(R)	m³/s	Tage(J)	Tage(R)	m³/s	Tage(J)	Tage(R)	m³/s	Tage(J)	Tage(R)
10000			500			20.0	28	38.2	1.00		
8000			350			16.0	35	55.0	0.80		
6000			250			12.0	52	74.4	0.60		
4000			180			9.00	71	104.0	0.40		
3000			140			7.00	95	129.2	0.30		
2000			100		0.4	5.00	206	192.8	0.20		
1600			80.0		0.6	3.50	352	293.2	0.10		
1200			60.0		1.8	2.50	366	358.8	0.06		
900			40.0	1	6.4	1.80		365.2	0.03		
700			30.0	5	15.2	1.40			0.00		

siehe Tabelle Überleitungen u. Speicherungen d. Berichtsjahrs
durch Kraftwerksbetrieb beeinflusst
Im Jän,Apr,Mai,Jul,Okt,Nov,Dez nach erg.Wasserständen erm.

Abflüsse

Nr. 184 St.Leonhard (Summenpegel) Berchtesgad.Ache m.Almk.

Mst.Nr. 203364 Art: Lattenpegel Einzugsgebiet: 428.2 km²

Tägliche Abflüsse 2008 in m³/s

Tag	I	II	III	IV	V	VI	VII	VIII	IX	X	XI	XII
1.	7.60	8.53	16.3	18.1	27.1	35.6	22.9	15.8	11.7	14.1	8.08	10.1
2.	6.89	8.66	19.0	19.4	21.0	41.3	31.8	19.0	10.8	12.3	9.17	9.50
3.	7.27	8.11	17.5	24.3	20.8	39.8	36.1	13.4	9.51	14.7	8.24	7.69
4.	7.08	8.11	12.4	19.2	22.7	35.1	33.4	16.0	9.46	17.1	6.95	7.08
5.	7.23	8.33	10.8	15.4	23.2	38.1	19.3	15.0	9.30	15.4	6.92	6.88
6.	7.64	8.46	10.1	13.7	21.5	43.2	19.9	14.8	8.94	13.0	6.52	6.63
7.	9.78	12.1	9.82	12.8	23.1	51.1	21.1	16.6	10.5	25.7	6.58	8.22
8.	9.30	9.47	9.50	12.2	28.1	45.6	23.5	40.3	11.9	18.8	6.47	9.28
9.	8.10	8.81	9.71	13.1	27.2	33.6	21.5	71.6	11.2	11.5	6.25	6.55
10.	7.85	8.55	9.43	13.9	32.1	31.5	18.7	30.6	10.5	9.59	5.90	6.34
11.	7.69	8.34	10.2	16.2	32.6	42.4	16.6	22.1	11.0	11.7	5.44	6.15
12.	8.03	8.29	15.8	20.6	32.5	47.8	21.9	17.4	21.0	11.7	5.50	6.06
13.	8.13	8.01	20.1	18.8	30.7	40.3	24.1	17.7	23.2	9.41	5.96	5.81
14.	7.76	7.90	27.2	15.1	30.3	28.2	33.8	15.4	9.18	10.1	5.60	5.76
15.	7.58	7.85	40.4	18.4	30.4	17.3	48.9	32.6	13.2	10.3	5.38	5.97
16.	7.51	7.46	25.8	16.0	33.7	21.4	22.7	77.1	16.0	11.9	5.18	6.19
17.	8.05	7.21	24.6	13.3	35.2	22.5	25.0	33.2	14.3	14.5	9.17	6.38
18.	8.18	7.22	20.2	13.4	40.5	27.5	22.8	18.1	13.2	11.3	6.14	6.21
19.	10.6	7.16	16.6	15.1	41.5	23.4	17.3	19.8	13.0	10.4	5.83	6.43
20.	10.4	7.22	15.5	15.1	39.1	27.4	29.1	18.5	13.1	9.53	5.72	11.4
21.	9.35	7.27	14.6	21.1	33.7	25.7	56.9	14.0	11.7	8.27	15.1	48.3
22.	11.5	7.80	12.2	44.5	27.8	29.0	37.9	13.9	9.73	9.06	10.8	33.5
23.	10.7	8.30	13.1	33.7	34.4	34.7	66.4	21.4	8.84	10.1	7.92	20.4
24.	9.58	8.55	12.8	21.2	32.4	41.5	65.1	25.3	10.2	7.77	7.16	15.3
25.	9.28	9.29	12.0	24.8	34.2	30.1	38.9	14.7	11.6	7.69	6.83	13.1
26.	8.86	9.20	11.9	25.8	39.9	49.2	28.8	15.5	19.2	7.57	6.64	10.4
27.	11.8	9.47	12.4	21.0	46.7	30.6	24.6	14.4	11.9	7.49	6.47	10.9
28.	12.6	8.96	14.5	20.8	47.9	28.1	19.5	12.9	10.9	7.44	6.39	8.71
29.	9.99	10.2	13.0	30.3	45.7	22.5	18.9	10.3	11.9	8.61	6.63	8.26
30.	9.10		13.2	29.3	51.4	27.4	19.9	10.4	12.3	9.36	6.87	7.95
31.	8.82		14.7		43.6		18.5	12.0		9.82		7.75

Extremwerte in m³/s

am	02.	19.	08.	10.	02.	15.	11.	28.	06.	29.	16.	19.
NQ	6.07	6.42	7.52	9.59	18.2	15.8	9.89	7.63	5.13	6.18	4.73	1.10
HQ	21.2	15.0	62.6	57.2	56.6	79.9	86.4	117	27.8	34.3	27.3	57.1
am	27.	07.	15.	22.	27.	23.	24.	16.	13.	07.	21.	21.

Monatsmittel in m³/s(MQ),l/s.km²(Mq) bzw.Monatssummen in mm (h_A)

MQ	8.85	8.44	15.7	19.9	33.3	33.7	29.2	22.2	12.3	11.5	7.06	10.6
Mq	20.7	19.7	36.6	46.4	77.7	78.8	68.2	52.0	28.7	26.8	16.5	24.8
h_A	55	49	98	120	208	204	183	139	75	72	43	64

Reihe: 2003-2007 **Mittlere Monatsmittel in m³/s (MQ),l/s.km²(Mq) bzw. -summen in mm (h_A)**

MQ	8.46	8.12	13.3	20.1	32.3	28.6	25.8	22.1	24.3	13.0	11.5	8.25
Mq	19.8	19.0	31.0	47.0	75.4	66.8	60.3	51.6	56.8	30.3	26.9	19.3
h_A	53	47	83	122	202	173	161	138	147	81	70	50

Reihe: 1966-2008 **Mittlere Monatsmittel mit Extremwerten in m³/s**

NQ	3.14	3.15	4.05	3.20	3.09	5.64	1.91	4.78	3.10	2.40	2.68	0.66
NQ_T	4.32	4.10	4.71	5.82	7.15	9.50	7.15	5.86	4.02	5.11	5.09	4.41
MNQ_T	6.24	6.44	7.41	10.9	16.5	19.1	14.7	11.2	9.34	7.70	7.04	6.60
NMQ	5.27	5.07	5.32	8.29	20.8	19.0	13.0	9.17	8.07	6.79	5.77	5.31
MQ	8.83	8.89	13.0	19.0	31.7	34.1	29.3	23.4	18.7	12.6	10.6	10.0
HMQ	18.1	15.8	26.6	31.0	53.1	52.7	56.9	48.4	41.8	24.1	23.7	23.3
MHQ	27.8	25.5	42.2	46.0	73.8	94.2	107	104	71.1	40.3	32.9	36.0
HQ	75.0	116	165	94.1	157	276	276	369	155	135	123	183

Jahreswerte in m³/s (Q),l/s.km²(Mq), mm (h_A)

	Berichtsjahr			Reihe: 2003 - 2007			Reihe: 1966 - 2008		
NQ	1.10	19.12.		3.15	14.12.2004		0.66	07.12.1984	
NQ_T	5.18	16.11.					4.02	19.09.1971	
$MJNQ_T$							5.37		
NJMQ							13.1		1969
MQ,Mq,h_A	17.8	41.5	1313	18.0	42.1	1330	18.4	43.0	1359
HJMQ							24.1		1970
MJHQ							153		
HQ	117	16.08.		236	07.08.2006		369	12.08.2002	

NNQ seit 1965: 0.66 07.12.1984 **HHQ seit** 1965: 369 12.08.2002

Berichtsjahr(J) Überschreitungsdauer der Abflüsse in Tagen Reihe(R): 2003-2007

m³/s	Tage(J)	Tage(R)	m³/s	Tage(J)	Tage(R)	m³/s	Tage(J)	Tage(R)	m³/s	Tage(J)	Tage(R)
10000			500			20.0	115	113.0	1.00		
8000			350			16.0	148	152.6	0.80		
6000			250			12.0	201	195.0	0.60		
4000			180		0.2	9.00	270	248.6	0.40		
3000			140		0.6	7.00	330	316.0	0.30		
2000			100		1.6	5.00	366	365.2	0.20		
1600			80.0		3.8	3.50			0.10		
1200			60.0	4	6.4	2.50			0.06		
900			40.0	26	23.4	1.80			0.03		
700			30.0	61	53.8	1.40			0.00		

geteiltes Profil, Q einschl. Nebengerinne

Nr. 185 Salzburg Salzach

Mst.Nr. 203398 Art: Schreibpegel Einzugsgebiet: 4425.7 km²

Zuleitungen aus: 76.1 km² **Ableitungen aus:** 30.7 km² **E(wirksam):** 4471.1 km²

Tägliche Abflüsse 2008 in m³/s

Tag	I	II	III	IV	V	VI	VII	VIII	IX	X	XI	XII
1.	75.1	94.2	135	140	238	351	249	217	160	115	106	112
2.	77.6	84.4	145	153	212	378	287	223	165	109	102	106
3.	71.3	77.7	153	171	201	394	274	192	148	135	101	97.6
4.	68.4	92.5	151	147	207	401	320	193	147	152	101	92.3
5.	77.2	78.3	127	128	223	391	236	195	144	134	102	80.0
6.	74.1	91.2	112	117	217	385	211	185	140	137	102	75.0
7.	89.5	98.6	90.9	136	233	415	241	186	136	178	100	79.7
8.	98.5	92.9	91.8	121	251	399	272	331	165	169	94.6	83.8
9.	85.2	83.4	88.5	115	262	312	227	548	138	147	95.0	94.3
10.	85.9	78.5	90.6	146	275	295	202	282	133	136	90.1	92.1
11.	92.3	86.6	101	177	288	349	193	229	160	122	92.3	86.1
12.	83.4	81.8	109	199	286	404	210	211	185	122	83.1	84.1
13.	84.0	86.5	135	146	289	375	231	208	199	118	92.3	73.4
14.	90.1	84.7	168	152	293	314	289	204	158	117	83.9	74.5
15.	89.2	77.7	284	168	301	249	412	252	157	123	79.9	75.1
16.	78.4	68.8	204	155	310	237	245	616	176	121	81.2	84.2
17.	88.5	61.3	197	144	330	234	229	325	157	154	102	87.2
18.	88.6	72.3	180	150	355	262	247	240	154	118	87.9	79.2
19.	95.9	71.2	161	134	378	243	199	230	148	113	85.6	78.5
20.	86.2	67.6	150	157	362	271	215	215	132	107	79.2	90.5
21.	87.6	73.8	114	188	318	271	510	206	117	106	121	270
22.	96.5	71.0	113	286	281	273	319	201	132	108	115	268
23.	106	70.7	101	301	306	309	460	230	117	104	92.1	204
24.	91.7	79.1	102	224	297	345	439	271	122	102	97.5	136
25.	84.3	94.0	116	225	313	296	323	204	119	94.1	105	124
26.	81.1	101	110	232	346	358	273	192	161	89.4	95.8	115
27.	88.0	91.0	101	182	386	328	265	189	117	96.7	83.8	96.6
28.	146	105	111	203	443	274	247	173	122	90.3	80.9	87.1
29.	114	100	105	261	423	242	239	168	119	107	82.9	87.3
30.	101		98.3	251	453	279	250	156	109	209	84.6	79.0
31.	98.3		130		413		236	150		127		78.7

Extremwerte in m³/s

am	04.	11.	07.	08.	03.	17.	10.	29.	25.	25.	14.	11.
NQ	50.1	47.3	59.1	70.1	159	222	164	106	57.3	52.8	54.3	47.3
HQ	249	196	397	361	481	459	754	852	230	268	184	375
am	28.	01.	15.	23.	28.	08.	21.	16.	13.	30.	21.	22.

Monatsmittel in m³/s(MQ),l/s.km²(Mq) bzw.Monatssummen in mm (h_A)

MQ	89.5	83.3	131	177	306	321	276	239	145	124	94.0	106
Mq	20.0	18.6	29.4	39.6	68.5	71.8	61.7	53.5	32.3	27.8	21.0	23.6
h_A	54	47	79	103	183	186	165	143	84	75	54	61

Reihe: 2003-2007 **Mittlere Monatsmittel in m³/s (MQ),l/s.km²(Mq) bzw. -summen in mm (h_A)**

MQ	82.8	81.7	127	194	283	289	275	231	215	140	118	84.3
Mq	18.5	18.3	28.5	43.4	63.4	64.6	61.5	51.7	48.0	31.3	26.4	18.9
h_A	50	46	76	112	170	167	165	139	124	84	68	49

Reihe: 1951-2008 **Mittlere Monatsmittel mit Extremwerten in m³/s**

NQ	21.7	12.5	22.7	29.8	56.0	86.6	42.9	46.3	27.4	27.4	25.4	20.2
NQ_T	35.3	34.4	35.8	62.0	93.2	128	124	104	67.1	48.5	51.0	40.0
MNQ_T	63.9	64.2	71.9	113	178	218	196	160	120	90.4	80.5	69.4
NMQ	49.7	43.9	66.1	82.4	173	211	175	137	97.2	78.2	63.3	48.5
MQ	83.0	83.7	121	182	285	316	289	242	179	130	109	96.1
HMQ	135	125	223	277	460	609	509	452	346	227	227	167
MHQ	198	189	314	392	556	677	720	674	447	302	265	268
HQ	418	590	1100	1017	1036	1471	1600	2289	1124	972	1120	1376

Jahreswerte in m³/s (Q),l/s.km²(Mq), mm (h_A)

	Berichtsjahr			Reihe: 2003 - 2007			Reihe: 1951 - 2008		
NQ	47.3	11.02.		34.7	02.02.2004		12.5	03.02.1976	
NQ_T	61.3	17.02.					34.4	11.02.1963	
$MJNQ_T$							55.6		
NJMQ							127		1971
MQ,Mq,h_A	175	39.1	1236	177	39.6	1251	177	39.5	1250
HJMQ							233		1965
MJHQ							1007		
HQ	852	16.08.		1358	11.07.2005		2289	12.08.2002	

NNQ seit 1951: 12.5 03.02.1976 **HHQ seit** 1951: 2289 12.08.2002

Berichtsjahr(J) Überschreitungsdauer der Abflüsse in Tagen Reihe(R): 2003-2007

m³/s	Tage(J)	Tage(R)	m³/s	Tage(J)	Tage(R)	m³/s	Tage(J)	Tage(R)	m³/s	Tage(J)	Tage(R)
10000			500	3	5.6	20.0			1.00		
8000			350	25	25.6	16.0			0.80		
6000			250	77	78.4	12.0			0.60		
4000			180	140	143.4	9.00			0.40		
3000			140	184	192.2	7.00			0.30		
2000			100	262	256.8	5.00			0.20		
1600			80.0	335	306.4	3.50			0.10		
1200			60.0	366	361.2	2.50			0.06		
900		0.4	40.0		365.2	1.80			0.03		
700		1.4	30.0			1.40			0.00		

siehe Tabelle Überleitungen u. Speicherungen d. Berichtsjahrs
Im Mai,Jul,Aug,Nov,Dez nach ergänzten Wasserständen ermittelt

Abflüsse

Nr. 186 Itzling
Alterbach

Mst.Nr. 203430 Art: Schreibpegel Einzugsgebiet: 29.7 km²

Monat	I	II	III	IV	V	VI	VII	VIII	IX	X	XI	XII
Tag	Tägliche Abflüsse 2008 in m³/s											
1.	0.16	0.40	1.49	0.72	0.67	.017	0.06	0.88	0.14	0.26	0.20	0.38
2.	0.15	0.45	1.21	1.04	0.49	.020	.021	2.84	0.15	0.20	0.19	0.26
3.	0.14	0.39	0.65	2.42	0.45	.017	0.10	0.73	0.16	0.77	0.17	0.19
4.	0.16	0.34	0.41	1.58	0.45	0.06	0.12	0.36	0.16	1.43	0.14	0.17
5.	0.16	0.54	0.37	1.06	0.45	1.00	.005	0.27	0.16	0.87	0.12	0.13
6.	0.16	0.53	0.35	0.84	0.45	0.20	0.40	0.22	0.16	0.50	0.10	0.13
7.	1.54	0.84	0.34	0.85	0.36	0.11	0.87	0.20	0.40	0.74	0.10	0.20
8.	1.21	0.59	0.33	0.69	0.31	0.15	0.46	1.43	0.23	0.48	0.11	0.32
9.	0.61	0.40	0.31	0.62	0.27	.038	0.15	2.60	0.15	0.31	0.12	0.24
10.	0.65	0.34	0.30	0.56	0.24	.028	0.09	0.86	0.10	0.25	0.14	0.17
11.	0.61	0.24	0.41	0.50	0.21	0.33	0.06	0.44	0.16	0.19	0.15	0.14
12.	0.53	0.22	1.15	0.43	0.19	0.27	0.08	0.35	0.41	0.15	0.16	0.12
13.	0.66	0.22	1.32	0.34	0.16	0.86	0.18	0.28	0.73	0.15	0.59	0.11
14.	0.53	0.16	3.81	0.38	0.13	0.25	1.51	0.19	0.45	0.19	0.40	0.09
15.	0.40	0.14	4.46	1.23	0.13	0.13	0.85	0.93	1.09	0.22	0.25	0.11
16.	0.37	0.12	1.84	0.97	0.13	0.14	0.27	7.41	2.95	1.06	0.24	0.12
17.	0.66	0.10	1.88	0.69	0.13	0.16	0.38	1.60	0.88	1.62	1.57	0.13
18.	0.93	0.09	1.57	0.53	0.32	0.13	0.25	0.95	0.52	0.68	0.60	0.15
19.	1.74	0.09	1.09	0.47	1.27	0.07	0.16	0.69	0.38	0.49	0.45	0.41
20.	1.04	0.09	0.86	0.45	0.55	.039	0.55	0.60	0.30	0.33	0.45	2.96
21.	0.64	0.09	0.90	0.48	0.37	.030	0.69	0.47	0.31	0.27	1.81	7.71
22.	0.60	0.09	1.10	4.01	0.21	.022	1.17	0.63	0.30	0.24	1.29	2.66
23.	0.53	0.09	0.83	4.29	0.13	.043	1.79	0.97	0.24	0.21	0.72	1.48
24.	0.47	0.09	0.77	1.68	0.13	0.07	0.69	0.71	0.23	0.18	0.49	0.93
25.	0.58	0.06	0.70	2.34	0.13	0.21	0.40	0.43	0.74	0.17	0.38	1.14
26.	0.47	0.07	0.59	1.57	0.11	0.30	0.31	0.31	0.90	0.16	0.29	0.78
27.	0.43	0.18	0.89	0.99	0.09	0.16	0.23	0.26	0.44	0.16	0.29	0.55
28.	0.45	0.13	2.44	0.84	0.06	0.06	0.16	0.22	0.28	0.16	0.29	0.45
29.	0.34	0.59	1.65	1.29	.042	.034	0.12	0.25	0.23	0.16	0.29	0.40
30.	0.34		1.10	0.97	.021	0.06	0.09	0.25	0.22	0.78	0.35	0.35
31.	0.52		0.82		.017		0.06	0.19		0.33		0.28
	Extremwerte in m³/s											
am	04.	25.	08.	13.	30.	02.	02.	01.	10.	02.	06.	05.
NQ	0.13	.041	0.25	0.25	.017	.017	.000	.041	.020	0.13	0.09	.041
HQ	3.77	1.22	9.01	7.93	2.26	2.05	7.93	16.5	5.82	4.00	5.38	12.5
am	07.	29.	15.	22.	19.	13.	14.	16.	16.	17.	21.	20.
	Monatsmittel in m³/s(MQ),l/s.km²(Mq) bzw.Monatssummen in mm (h_A)											
MQ	0.57	0.27	1.16	1.16	0.28	0.17	0.40	0.92	0.45	0.44	0.42	0.75
Mq	19.3	8.93	39.0	39.1	9.40	5.64	13.3	31.0	15.2	14.9	14.0	25.3
h_A	52	22	105	101	25	15	36	83	39	40	36	65

Reihe: 2003-2007	Mittlere Monatsmittel in m³/s (MQ),l/s.km²(Mq) bzw. -summen in mm (h_A)											
MQ	0.68	0.68	1.16	0.85	1.04	0.88	0.85	0.97	1.01	0.54	0.60	0.57
Mq	22.7	22.9	39.0	28.6	35.1	29.5	28.6	32.8	34.1	18.1	20.3	19.1
h_A	61	57	104	74	94	77	76	88	88	49	53	50
Reihe: 1990-2008	**Mittlere Monatsmittel mit Extremwerten in m³/s**											
NQ	.037	.041	0.07	.020	.017	.017	.000	.000	.003	.041	0.07	.020
NQ_T	0.07	0.06	0.12	0.08	.017	.017	.005	.000	.024	0.07	0.07	0.09
MNQ_T	0.25	0.28	0.35	0.33	0.21	0.20	0.17	0.15	0.23	0.21	0.28	0.28
NMQ	0.24	0.16	0.40	0.21	0.22	0.17	0.27	0.14	0.07	0.18	0.31	0.23
MQ	0.66	0.75	1.16	0.95	0.77	0.77	0.86	0.97	0.85	0.62	0.85	0.82
HMQ	1.24	1.48	1.84	2.66	1.81	1.95	1.96	3.48	2.15	1.39	2.62	1.28
MHQ	4.04	4.56	7.57	5.80	10.5	8.79	10.6	17.0	8.53	4.67	5.64	5.60
HQ	11.1	15.4	17.4	19.6	51.9	20.2	28.3	80.8	27.0	17.5	24.6	13.8

Jahreswerte in m³/s (Q),l/s.km²(Mq), mm (h_A)	Berichtsjahr			Reihe: 2003 - 2007			Reihe: 1990 - 2008		
NQ	.000	02.07.		.000	26.08.2003		.000	26.08.2003	
NQ_T	.005	05.07.					.000	26.08.2003	
$MJNQ_T$							0.08		
NJMQ							0.58		2008
MQ,Mq,h_A	0.58	19.7	622	0.81	27.3	862	0.84	28.1	889
HJMQ							1.15		1995
MJHQ							25.7		
HQ	16.5	16.08.		51.9	30.05.2005		80.8	06.08.2002	
NNQ seit 1990:	.000	25.08.2003		**HHQ seit** 1990:	80.8	06.08.2002			

Berichtsjahr(J)	Überschreitungsdauer der Abflüsse in Tagen									Reihe(R): 2003-2007		
m³/s	Tage(J)	Tage(R)	m³/s	Tage(J)	Tage(R)	m³/s	Tage(J)	Tage(R)	m³/s	Tage(J)	Tage(R)	
10000			500			20.0			1.00	52	80.0	
8000			350			16.0		0.2	0.80	77	105.2	
6000			250			12.0		0.8	0.60	108	148.2	
4000			180			9.00		2.0	0.40	165	217.0	
3000			140			7.00	2	2.6	0.30	202	267.8	
2000			100			5.00	2	4.8	0.20	248	315.2	
1600			80.0			3.50	6	10.0	0.10	328	354.2	
1200			60.0			2.50	11	18.8	0.06	351	361.6	
900			40.0			1.80	17	29.6	0.03	357	363.8	
700			30.0			1.40	33	46.2	0.00	366	365.2	

Im Jän,Feb durch Eis beeinflusst
Im Jän,Feb,Okt nach ergänzten Wasserständen ermittelt

Nr. 187 Moos
Glanbach

Mst.Nr. 203422 Art: Schreibpegel Einzugsgebiet: 26.5 km²

Monat	I	II	III	IV	V	VI	VII	VIII	IX	X	XI	XII
Tag	Tägliche Abflüsse 2008 in m³/s											
1.	0.22	0.34	2.80	1.67	2.42	3.15	0.56	0.22	0.20	0.34	0.38	0.64
2.	0.25	0.32	1.66	2.07	1.96	2.94	0.51	1.16	0.22	0.34	0.34	0.58
3.	0.27	0.30	1.79	2.19	2.53	2.21	0.62	0.50	0.25	0.76	0.34	0.46
4.	0.27	0.28	1.22	1.65	2.69	2.39	0.95	0.29	0.23	1.14	0.29	0.34
5.	0.27	0.39	0.74	1.34	2.30	5.77	0.58	0.27	0.21	0.71	0.21	0.34
6.	0.29	0.39	0.58	1.13	2.68	2.28	0.50	0.27	0.20	1.50	0.22	0.34
7.	0.98	0.37	0.58	1.15	3.23	4.97	1.14	0.27	0.22	2.67	0.22	0.34
8.	0.71	0.35	0.58	1.01	3.09	1.93	0.96	1.32	0.29	0.81	0.23	0.34
9.	0.49	0.33	0.58	1.04	3.46	1.38	0.58	5.00	0.21	0.53	0.24	0.34
10.	0.48	0.28	0.59	1.86	4.12	1.27	0.43	1.00	0.23	0.36	0.24	0.34
11.	0.46	0.23	0.74	2.60	3.88	1.27	0.30	0.41	0.26	0.31	0.25	0.34
12.	0.45	0.20	1.39	2.37	3.45	2.36	0.44	0.31	0.67	0.29	0.26	0.34
13.	0.44	0.20	1.38	1.40	3.39	2.30	0.95	0.28	0.79	0.27	0.38	0.34
14.	0.42	0.20	2.44	1.34	3.17	1.00	3.94	0.25	0.42	0.29	0.42	0.34
15.	0.41	0.20	6.22	2.15	3.07	0.73	2.57	0.85	1.03	0.32	0.29	0.34
16.	0.41	0.20	2.46	1.46	3.41	0.83	0.95	18.0	1.82	0.68	0.24	0.34
17.	0.59	0.18	2.10	1.23	3.45	1.14	1.01	2.45	1.13	1.85	0.94	0.34
18.	0.62	0.15	1.72	1.35	4.83	1.17	1.14	0.79	1.24	0.85	0.47	0.34
19.	0.81	0.16	1.32	1.86	4.96	1.14	0.93	0.54	1.32	0.69	0.41	0.39
20.	0.83	0.17	1.07	1.99	3.97	1.02	2.72	0.50	0.82	0.58	0.41	1.23
21.	0.61	0.18	1.07	2.30	2.63	0.95	4.15	0.39	0.48	0.51	2.35	2.60
22.	0.66	0.19	1.07	5.64	2.27	0.95	2.15	0.37	0.36	0.46	1.14	1.55
23.	0.53	0.21	0.92	4.69	2.59	2.83	6.05	1.33	0.29	0.41	0.57	1.04
24.	0.41	0.29	0.87	2.32	2.84	2.24	3.77	1.74	0.31	0.37	0.45	0.75
25.	0.41	0.40	0.87	2.63	3.37	1.13	1.47	0.51	2.00	0.34	0.41	0.84
26.	0.41	0.54	0.87	2.14	3.64	3.78	0.75	0.40	3.59	0.32	0.41	0.60
27.	0.65	0.68	1.01	1.89	3.88	1.10	0.42	0.37	0.97	0.30	0.41	0.50
28.	0.63	0.59	1.66	2.53	3.53	0.88	0.34	0.30	0.64	0.29	0.41	0.47
29.	0.42	0.99	1.28	4.54	3.95	0.69	0.28	0.20	0.51	0.27	0.41	0.45
30.	0.39		1.19	2.77	3.70	0.64	0.23	0.20	0.41	0.76	0.41	0.43
31.	0.37		1.18		2.68		0.17	0.20		0.48		0.40
	Extremwerte in m³/s											
am	01.	17.	05.	09.	02.	15.	31.	01.	02.	13.	04.	03.
NQ	0.21	0.14	0.58	0.87	1.64	0.59	0.14	0.14	0.14	0.27	0.20	0.34
HQ	2.02	2.40	11.5	8.19	7.01	13.3	9.97	30.0	7.79	4.08	4.75	3.93
am	07.	29.	15.	22.	18.	05.	23.	16.	26.	17.	21.	21.
	Monatsmittel in m³/s(MQ),l/s.km²(Mq) bzw.Monatssummen in mm (h_A)											
MQ	0.49	0.32	1.42	2.14	3.26	1.88	1.34	1.31	0.71	0.64	0.46	0.58
Mq	18.5	12.1	53.5	80.9	123	71.0	50.6	49.5	26.8	24.1	17.4	22.0
h_A	49	30	143	210	330	184	135	133	70	65	45	57

Reihe: 2003-2007	Mittlere Monatsmittel in m³/s (MQ),l/s.km²(Mq) bzw. -summen in mm (h_A)											
MQ	0.53	0.49	1.22	1.79	2.95	1.97	1.60	1.69	2.04	0.83	0.77	0.40
Mq	19.9	18.5	46.0	67.7	111	74.2	60.5	63.8	76.8	31.3	29.0	15.2
h_A	53	46	123	175	298	192	162	171	199	84	75	39
Reihe: 1951-2008	**Mittlere Monatsmittel mit Extremwerten in m³/s**											
NQ	.010	.000	.050	.040	0.08	.050	.030	.030	.010	.010	.010	.010
NQ_T	.010	.000	0.06	.050	0.18	0.06	.036	.050	.020	.020	.010	.010
MNQ_T	0.16	0.18	0.27	0.47	0.84	0.64	0.30	0.24	0.23	0.20	0.21	0.19
NMQ	.043	0.08	0.08	0.41	1.29	0.82	0.25	0.26	0.08	.034	0.06	0.05
MQ	0.42	0.48	0.89	1.47	2.57	2.19	1.63	1.35	1.01	0.65	0.59	0.56
HMQ	0.95	1.23	1.97	3.32	4.15	4.63	4.87	3.88	3.17	1.85	2.08	1.48
MHQ	2.58	2.62	4.87	6.67	10.5	14.7	15.1	14.5	9.87	5.11	3.86	3.92
HQ	9.60	9.65	16.8	25.3	30.6	39.3	35.7	39.0	29.6	20.0	15.5	20.8

Jahreswerte in m³/s (Q),l/s.km²(Mq), mm (h_A)	Berichtsjahr			Reihe: 2003 - 2007			Reihe: 1951 - 2008		
NQ	0.14	17.02.		.041	05.02.2006		.000	14.02.1954	
NQ_T	0.15	18.02.					.000	12.02.1954	
$MJNQ_T$							0.09		
NJMQ							0.63		1969
MQ,Mq,h_A	1.22	45.9	1452	1.36	51.1	1617	1.15	43.5	1377
HJMQ							1.76		1954
MJHQ							22.6		
HQ	30.0	16.08.		39.3	04.06.2004		39.3	04.06.2004	
NNQ seit 1951:	.000	14.02.1954		**HHQ seit** 1951:	39.3	04.06.2004			

Berichtsjahr(J)	Überschreitungsdauer der Abflüsse in Tagen									Reihe(R): 2003-2007		
m³/s	Tage(J)	Tage(R)	m³/s	Tage(J)	Tage(R)	m³/s	Tage(J)	Tage(R)	m³/s	Tage(J)	Tage(R)	
10000			500			20.0		0.6	1.00	140	141.0	
8000			350			16.0	1	1.2	0.80	164	169.2	
6000			250			12.0	1	2.0	0.60	190	204.6	
4000			180			9.00	1	3.0	0.40	255	259.2	
3000			140			7.00	1	7.2	0.30	303	291.6	
2000			100			5.00	6	13.2	0.20	359	337.0	
1600			80.0			3.50	24	28.8	0.10	366	358.2	
1200			60.0			2.50	53	53.0	0.06		364.0	
900			40.0			1.80	84	79.6	0.03		365.2	
700			30.0			1.40	96	105.0	0.00			

Im Jul,Okt nach ergänzten Wasserständen ermittelt

Abflüsse

Nr. 191 Lengfelden
Fischach

Mst.Nr. 203455 Art: Schreibpegel Einzugsgebiet: 159.4 km²

Monat	I	II	III	IV	V	VI	VII	VIII	IX	X	XI	XII
Tag	Tägliche Abflüsse 2008 in m³/s											
1.	3.06	3.32	5.44	4.88	5.10	2.12	1.45	2.31	1.84	1.84	1.77	2.42
2.	2.99	3.37	4.32	5.80	4.83	2.09	1.41	4.25	1.75	1.81	1.69	2.39
3.	2.87	3.49	3.38	9.07	4.58	2.07	1.40	2.47	1.76	2.30	1.66	2.29
4.	2.84	3.27	3.21	6.60	4.33	2.34	1.46	2.17	1.67	3.37	1.66	2.15
5.	2.68	3.33	3.14	5.31	4.10	3.39	1.31	2.07	1.67	2.90	1.62	2.18
6.	2.66	3.33	3.08	4.93	3.93	2.36	1.45	1.97	1.59	2.30	1.54	2.05
7.	5.17	4.08	3.01	5.00	3.76	2.24	2.19	1.96	1.66	2.53	1.54	2.33
8.	4.81	3.48	2.95	4.78	3.60	2.28	1.91	2.59	1.66	2.23	1.54	2.35
9.	3.65	3.20	2.88	4.51	3.45	2.15	1.62	5.00	1.52	2.14	1.47	2.18
10.	3.81	2.92	2.81	4.25	3.29	2.01	1.34	2.63	1.49	2.04	1.46	2.06
11.	3.76	2.74	2.75	4.00	3.15	2.69	1.40	2.19	1.45	1.91	1.44	1.97
12.	3.57	2.60	4.20	3.78	3.01	2.67	1.52	1.97	1.90	1.88	1.43	2.00
13.	3.85	2.60	4.76	3.61	2.87	3.21	1.55	2.04	2.21	1.80	1.91	1.99
14.	3.64	2.61	12.2	3.62	2.73	2.45	3.35	1.86	1.83	1.77	1.92	1.88
15.	3.40	2.61	13.5	4.30	2.67	2.26	3.73	2.28	2.42	1.73	1.70	1.84
16.	3.27	2.59	8.69	4.64	2.64	2.15	2.30	10.7	4.67	2.35	1.61	1.75
17.	3.80	2.53	9.47	4.10	2.60	2.04	2.33	3.86	2.58	3.65	2.93	1.69
18.	4.37	2.47	9.17	3.78	2.65	1.93	2.19	3.12	2.21	2.27	2.03	1.78
19.	6.03	2.41	7.99	3.57	3.18	1.83	2.05	2.79	2.14	2.03	1.96	2.56
20.	4.99	2.34	7.00	3.55	2.88	1.80	2.62	2.77	1.98	1.93	1.96	11.2
21.	4.49	2.28	6.74	3.51	2.77	1.80	3.16	2.59	1.95	1.86	5.07	19.1
22.	4.51	2.22	7.21	8.92	2.74	1.80	2.98	2.49	1.89	1.81	3.97	8.26
23.	4.37	2.16	6.12	9.93	2.76	1.80	4.14	3.05	1.81	1.76	2.93	7.11
24.	4.14	2.11	5.75	6.17	2.58	1.80	3.22	2.65	1.79	1.70	2.71	6.40
25.	4.22	2.09	5.50	7.75	2.40	1.81	2.83	2.32	2.01	1.70	2.64	6.35
26.	4.02	2.13	5.14	6.42	2.29	2.03	2.49	2.25	2.37	1.68	2.55	5.75
27.	3.78	2.16	5.82	5.50	2.26	1.79	2.41	2.16	2.06	1.63	2.42	5.21
28.	3.73	2.20	8.26	4.99	2.23	1.72	2.34	2.12	1.88	1.62	2.33	4.73
29.	3.59	3.28	6.57	5.33	2.21	1.65	2.25	1.94	1.83	1.59	2.35	4.36
30.	3.43		5.66	5.38	2.18	1.58	2.13	1.94	1.86	2.35	2.27	4.04
31.	3.74		5.23		2.15		2.03	1.88		1.95		3.74
	Extremwerte in m³/s											
am	06.	25.	12.	21.	31.	30.	13.	30.	24.	29.	01.	17.
NQ	2.35	2.07	2.69	3.43	2.14	1.54	0.57	1.00	0.77	0.58	0.47	1.33
HQ	10.5	5.00	28.0	17.5	5.24	5.51	12.5	24.0	7.28	6.16	15.0	52.7
am	07.	29.	15.	22.	01.	04.	14.	16.	16.	16.	21.	20.
	Monatsmittel in m³/s(MQ),l/s.km²(Mq) bzw.Monatssummen in mm (h_A)											
MQ	3.85	2.76	5.87	5.27	3.09	2.13	2.21	2.78	1.98	2.08	2.14	4.07
Mq	24.1	17.3	36.8	33.0	19.4	13.4	13.9	17.5	12.4	13.0	13.4	25.5
h_A	65	43	99	86	52	35	37	47	32	35	35	66

Reihe: 2003-2007 **Mittlere Monatsmittel in m³/s (MQ),l/s.km²(Mq) bzw. -summen in mm (h_A)**

MQ	4.24	4.40	6.61	5.31	4.79	5.10	3.97	3.90	4.50	3.09	3.26	3.21
Mq	26.6	27.6	41.4	33.3	30.0	32.0	24.9	24.5	28.3	19.4	20.4	20.2
h_A	71	69	111	86	80	83	67	65	73	52	53	52

Reihe: 1976-2008 **Mittlere Monatsmittel mit Extremwerten in m³/s**

NQ	0.24	0.07	0.58	0.73	0.30	0.32	0.25	0.19	0.09	0.09	0.10	0.13
NQ_T	0.56	1.03	1.40	1.26	1.06	1.06	0.96	0.69	0.81	0.75	0.69	1.12
MNQ_T	2.31	2.52	3.02	3.14	2.37	2.22	2.07	2.10	2.04	2.00	2.12	2.33
NMQ	0.99	1.84	1.76	1.57	1.43	1.55	1.21	0.93	1.14	1.28	0.99	1.74
MQ	4.20	4.75	6.15	5.32	4.05	4.13	4.14	4.65	3.88	3.25	3.64	4.49
HMQ	9.24	11.8	11.9	11.1	7.56	9.57	11.2	16.9	9.21	7.81	8.71	12.0
MHQ	15.2	17.4	25.0	16.5	19.3	21.8	28.1	34.0	19.2	11.4	14.2	21.6
HQ	47.9	67.0	60.3	56.5	82.2	57.0	130	165	52.8	67.8	55.4	91.5

Jahreswerte in m³/s (Q),l/s.km²(Mq), mm (h_A)

	Berichtsjahr			Reihe: 2003 - 2007			Reihe: 1976 - 2008		
NQ	0.47	01.11.		0.30	01.05.2007		0.07	04.02.1987	
NQ_T	1.31	05.07.					0.56	22.01.1980	
$MJNQ_T$							1.23		
NJMQ							2.97		2003
MQ,Mq,h_A	3.19	20.0	633	4.31	27.0	855	4.39	27.5	870
HJMQ							5.80		2002
MJHQ							62.6		
HQ	52.7	20.12.		82.2	30.05.2005		165	06.08.2002	

NNQ seit 1951: 0.07 04.02.1987 **HHQ seit** 1951: 165 06.08.2002

Berichtsjahr(J) Überschreitungsdauer der Abflüsse in Tagen Reihe(R): 2003-2007

m³/s	Tage(J)	Tage(R)	m³/s	Tage(J)	Tage(R)	m³/s	Tage(J)	Tage(R)	m³/s	Tage(J)	Tage(R)
10000			500			20.0		5.8	1.00	366	364.0
8000			350			16.0	1	8.2	0.80		365.2
6000			250			12.0	3	13.0	0.60		
4000			180			9.00	9	22.0	0.40		
3000			140			7.00	18	38.6	0.30		
2000			100			5.00	46	84.4	0.20		
1600			80.0			3.50	105	175.2	0.10		
1200			60.0			2.50	184	265.6	0.06		
900			40.0		0.2	1.80	314	322.6	0.03		
700			30.0		1.6	1.40	364	354.2	0.00		

zeitweise durch Kraftwerksbetrieb beeinflusst
Niederwasser beeinflusst
Im Jän,Feb,Jul,Aug,Sep,Okt,Nov,Dez nach erg.Wasserständen erm.

Nr. 192 Viehhofen
Saalach

Mst.Nr. 203463 Art: Schreibpegel Einzugsgebiet: 150.8 km²

Monat	I	II	III	IV	V	VI	VII	VIII	IX	X	XI	XII
Tag	Tägliche Abflüsse 2008 in m³/s											
1.	2.20	2.15	4.81	4.48	14.2	13.3	3.44	5.31	3.43	2.02	2.06	1.98
2.	2.18	2.10	6.52	5.14	13.8	13.3	3.43	5.75	3.25	1.95	1.92	1.75
3.	2.17	2.05	6.62	4.53	13.9	12.4	3.14	5.05	3.06	3.66	1.85	1.57
4.	2.16	2.00	6.07	3.68	14.1	10.4	3.31	4.82	2.95	3.43	1.81	1.48
5.	2.16	1.95	4.74	3.46	14.0	11.8	3.01	4.87	2.79	3.13	1.81	1.47
6.	2.16	1.90	4.00	3.34	14.5	11.8	3.00	4.07	2.67	3.76	1.76	1.43
7.	2.16	1.85	3.89	3.35	15.3	17.1	4.15	3.76	3.18	5.66	1.72	1.47
8.	2.16	1.80	3.71	3.23	16.2	12.6	3.49	13.3	3.08	4.47	1.71	1.42
9.	2.16	1.76	3.51	3.81	16.5	10.9	3.32	11.6	2.58	3.84	1.70	1.35
10.	2.16	1.71	3.44	5.05	17.9	10.2	2.93	7.66	2.68	3.61	1.64	1.34
11.	2.16	1.66	3.51	6.25	18.7	10.4	2.72	6.27	2.81	3.33	1.62	1.35
12.	2.16	1.62	4.46	7.33	17.8	9.72	3.32	5.73	3.07	3.11	1.62	1.35
13.	2.16	1.57	4.63	5.38	17.1	10.6	2.97	5.26	3.14	3.09	1.67	1.34
14.	2.16	1.54	4.64	5.85	17.3	8.19	5.34	4.88	2.96	3.17	1.62	1.35
15.	2.16	1.52	6.99	5.78	17.7	6.59	5.15	6.45	3.39	3.15	1.61	1.35
16.	2.16	1.51	6.56	5.49	18.1	6.22	3.51	12.6	3.36	3.05	1.56	1.35
17.	2.16	1.51	6.05	5.74	18.8	6.09	3.55	6.16	3.10	4.34	1.81	1.36
18.	2.16	1.51	5.38	5.98	19.6	6.04	3.46	5.13	2.97	3.28	1.50	1.34
19.	2.26	1.50	4.68	6.42	19.7	6.10	3.29	4.90	2.94	2.99	1.54	1.40
20.	2.25	1.51	4.41	8.06	21.7	6.07	7.33	5.56	2.71	2.79	1.46	1.50
21.	2.18	1.58	4.06	9.08	16.1	5.54	12.9	4.33	2.55	2.62	1.83	4.30
22.	2.31	1.81	3.86	14.7	14.3	4.70	9.39	4.05	2.51	2.60	1.63	3.58
23.	2.23	2.19	3.71	14.5	14.6	4.65	20.0	4.70	2.46	2.60	1.56	3.15
24.	2.16	2.49	3.51	12.5	15.0	4.50	12.4	5.38	2.43	2.50	1.55	2.59
25.	2.16	2.75	3.19	15.5	15.4	4.12	9.78	4.09	2.60	2.44	1.44	2.22
26.	2.16	2.92	3.18	13.8	16.1	4.50	8.50	3.79	2.72	2.33	1.37	1.86
27.	2.40	3.18	3.18	12.5	17.7	3.91	6.88	3.68	2.44	2.28	1.35	1.62
28.	2.38	3.21	3.26	13.6	17.8	3.48	7.48	3.57	2.41	2.20	1.28	1.47
29.	2.30	3.35	3.13	16.8	16.5	3.34	7.98	3.51	2.37	2.32	1.33	1.46
30.	2.25		3.34	14.5	15.5	4.61	7.60	3.31	2.28	4.94	1.50	1.41
31.	2.20		3.77		13.9		5.03	3.23		2.44		1.37
	Extremwerte in m³/s											
am	19.	20.	29.	08.	03.	29.	11.	21.	29.	01.	19.	18.
NQ	2.16	1.50	3.03	2.89	11.3	3.03	2.05	2.84	2.17	1.93	1.05	0.70
HQ	3.03	4.01	8.42	22.9	27.5	21.6	32.0	36.3	4.69	14.2	2.68	4.92
am	27.	29.	02.	29.	17.	07.	23.	08.	01.	30.	17.	21.
	Monatsmittel in m³/s(MQ),l/s.km²(Mq) bzw.Monatssummen in mm (h_A)											
MQ	2.20	2.01	4.41	7.99	16.5	8.10	5.87	5.57	2.83	3.13	1.63	1.74
Mq	14.6	13.3	29.3	53.0	109	53.7	38.9	37.0	18.8	20.8	10.8	11.5
h_A	39	33	78	137	292	139	104	99	49	56	28	30

Reihe: 2003-2007 **Mittlere Monatsmittel in m³/s (MQ),l/s.km²(Mq) bzw. -summen in mm (h_A)**

MQ	1.82	1.49	3.23	7.43	10.6	6.87	6.01	6.05	7.05	4.13	3.08	2.00
Mq	12.1	9.90	21.5	49.3	70.3	45.6	39.9	40.1	46.8	27.4	20.4	13.3
h_A	32	25	57	128	188	118	107	107	121	73	53	34

Reihe: 1961-2008 **Mittlere Monatsmittel mit Extremwerten in m³/s**

NQ	.015	0.55	0.45	1.40	1.94	1.40	1.08	0.97	1.17	0.89	0.89	0.64
NQ_T	.018	0.55	0.77	1.40	2.09	1.53	1.48	0.97	1.22	0.89	0.89	0.68
MNQ_T	1.21	1.21	1.63	3.50	7.27	5.79	3.72	3.13	2.58	2.09	1.87	1.49
NMQ	0.57	0.73	1.37	2.05	5.01	2.49	2.35	2.33	1.94	1.27	1.06	0.88
MQ	1.59	1.56	3.30	7.57	12.9	9.67	7.30	6.04	4.72	3.30	2.71	2.24
HMQ	3.28	2.89	7.84	14.8	23.3	26.7	13.5	15.4	14.3	8.29	8.83	8.98
MHQ	3.29	2.93	8.32	17.0	26.3	24.6	31.4	24.2	14.2	8.92	7.92	6.33
HQ	22.8	24.7	28.5	38.6	52.1	65.0	117	137	54.1	36.1	43.0	53.0

Jahreswerte in m³/s (Q),l/s.km²(Mq), mm (h_A)

	Berichtsjahr			Reihe: 2003 - 2007			Reihe: 1961 - 2008		
NQ	0.70	18.12.		0.69	19.02.2003		.015	01.01.1983	
NQ_T	1.28	28.11.					.018	01.01.1983	
$MJNQ_T$							0.98		
NJMQ							3.41		1971
MQ,Mq,h_A	5.18	34.3	1086	5.00	33.2	1049	5.26	34.9	1103
HJMQ							8.04		1970
MJHQ							43.1		
HQ	36.3	08.08.		54.1	11.09.2007		137	12.08.2002	

NNQ seit 1961: .015 01.01.1983 **HHQ seit** 1961: 137 12.08.2002

Berichtsjahr(J) Überschreitungsdauer der Abflüsse in Tagen Reihe(R): 2003-2007

m³/s	Tage(J)	Tage(R)	m³/s	Tage(J)	Tage(R)	m³/s	Tage(J)	Tage(R)	m³/s	Tage(J)	Tage(R)
10000			500			20.0	2	3.4	1.00	366	365.2
8000			350			16.0	21	9.4	0.80		
6000			250			12.0	50	29.4	0.60		
4000			180			9.00	62	57.8	0.40		
3000			140			7.00	71	84.2	0.30		
2000			100			5.00	111	129.2	0.20		
1600			80.0			3.50	165	180.8	0.10		
1200			60.0			2.50	240	238.0	0.06		
900			40.0			1.80	306	286.8	0.03		
700			30.0		0.2	1.40	351	313.6	0.00		

Im Jän,Feb durch Eis beeinflusst
Im Jän,Feb,Apr,Jul,Aug,Sep,Okt,Dez nach erg.Wasserständen erm.

Abflüsse

Nr. 193 Saalfelden Urslaubach

Mst.Nr. 203471 Art: Schreibpegel Einzugsgebiet: 119.5 km²

Monat	I	II	III	IV	V	VI	VII	VIII	IX	X	XI	XII
Tag	Tägliche Abflüsse 2008 in m³/s											
1.	1.63	1.86	7.35	5.89	14.2	11.7	5.48	5.71	2.46	1.63	2.07	13.4
2.	1.60	1.84	12.0	7.58	12.1	12.1	7.39	5.24	2.18	1.68	1.89	2.89
3.	1.59	1.84	9.99	6.44	12.3	11.5	5.41	4.45	2.02	3.61	1.87	2.59
4.	1.59	1.84	7.35	5.49	12.4	10.7	5.36	4.18	1.99	3.64	1.84	1.83
5.	1.58	1.85	5.40	5.10	11.5	10.5	4.01	4.03	1.99	2.90	1.72	1.78
6.	1.58	1.95	3.59	4.65	11.1	11.1	3.96	3.56	1.91	2.95	1.63	1.65
7.	1.55	2.08	2.99	4.07	12.0	15.1	4.91	3.37	3.12	3.67	1.75	1.62
8.	1.50	1.84	2.80	3.76	12.7	13.6	5.07	12.9	2.39	3.23	1.68	1.63
9.	1.46	1.73	2.53	4.24	13.6	9.66	4.86	18.8	1.85	2.99	1.88	1.57
10.	1.46	1.71	2.53	7.55	14.9	9.49	4.26	9.41	2.01	2.63	1.84	1.56
11.	1.46	1.73	2.79	10.4	15.6	9.10	3.85	6.81	2.41	2.31	1.85	1.52
12.	1.46	1.71	3.74	10.6	14.6	9.74	4.56	6.34	2.48	2.12	2.10	1.48
13.	1.47	1.59	3.65	6.86	14.2	11.5	4.24	5.96	2.08	1.96	2.27	1.51
14.	1.49	1.58	6.89	7.07	13.9	8.00	6.67	5.58	1.99	1.95	1.99	1.55
15.	1.51	1.58	12.1	7.59	14.1	6.05	6.44	8.81	2.00	2.13	1.80	1.71
16.	1.53	1.58	9.07	5.93	14.3	5.76	5.17	18.1	2.57	2.82	1.69	1.51
17.	1.55	1.58	7.86	5.48	14.4	5.44	5.15	8.21	2.09	4.88	2.04	1.27
18.	1.57	1.58	5.92	5.79	14.8	5.20	4.13	6.35	1.96	3.13	1.84	1.29
19.	1.71	1.48	5.05	6.74	15.3	5.01	3.68	5.78	1.84	2.71	1.64	1.30
20.	1.77	1.48	4.20	8.20	15.4	5.16	13.3	5.45	1.84	2.44	1.82	1.42
21.	1.63	1.57	3.35	10.2	12.9	5.35	15.1	4.38	1.84	2.22	4.16	7.99
22.	2.16	1.65	3.19	19.5	10.1	5.46	9.89	3.81	1.84	2.08	3.06	5.11
23.	1.79	2.17	2.98	16.0	10.8	7.93	24.8	7.79	1.84	1.94	2.29	3.68
24.	1.59	2.38	2.64	12.2	9.89	6.05	20.1	6.37	1.84	1.82	2.23	2.34
25.	1.58	2.82	2.20	15.1	10.8	5.94	12.0	4.84	1.97	1.77	2.43	1.78
26.	1.58	3.09	2.38	14.8	12.5	5.68	9.29	3.82	2.21	1.73	2.31	1.49
27.	3.23	3.64	2.75	12.2	14.0	5.53	10.3	3.30	1.84	1.65	2.48	1.34
28.	3.52	3.55	3.57	12.1	14.2	5.33	10.3	3.07	1.83	1.53	3.29	1.32
29.	2.36	4.25	3.33	16.9	14.5	4.82	7.65	2.86	1.72	1.49	3.53	1.31
30.	2.12		3.39	15.1	14.7	5.54	5.61	2.48	1.60	3.19	3.67	1.29
31.	1.97		4.17		13.1		5.51	2.30		2.29		1.28
	Extremwerte in m³/s											
am	09.	21.	25.	07.	06.	29.	10.	30.	30.	29.	19.	19.
NQ	1.46	1.03	1.99	3.23	9.25	4.15	3.03	2.14	1.58	1.44	1.56	0.86
HQ	6.51	5.85	19.3	24.7	19.3	26.2	43.8	35.8	7.60	7.28	8.36	30.0
am	27.	29.	02.	22.	11.	23.	20.	08.	11.	30.	21.	01.
	Monatsmittel in m³/s(MQ),l/s.km²(Mq) bzw.Monatssummen in mm (h_A)											
MQ	1.76	2.05	4.90	9.12	13.3	8.13	7.69	6.26	2.06	2.49	2.22	2.39
Mq	14.7	17.2	41.0	76.3	111	68.1	64.4	52.4	17.2	20.8	18.6	20.0
h_A	39	43	110	198	297	176	172	140	45	56	48	52

Reihe: 2003-2007	Mittlere Monatsmittel in m³/s (MQ),l/s.km²(Mq) bzw. -summen in mm (h_A)											
MQ	1.84	1.40	4.08	7.74	6.93	5.21	5.93	5.55	6.54	2.99	2.72	1.56
Mq	15.4	11.7	34.2	64.8	58.0	43.6	49.6	46.5	54.7	25.0	22.8	13.1
h_A	41	29	92	168	155	113	133	124	142	67	59	34
Reihe: 1951-2008	**Mittlere Monatsmittel mit Extremwerten in m³/s**											
NQ	0.34	0.39	0.25	0.95	1.41	1.88	0.60	0.68	0.76	0.65	0.50	0.42
NQ_T	0.34	0.40	0.48	0.95	1.45	1.96	0.67	0.73	0.76	0.65	0.50	0.42
MNQ_T	1.07	1.03	1.36	3.26	4.73	4.20	3.25	2.31	1.93	1.52	1.47	1.23
NMQ	0.64	0.59	1.03	1.59	2.98	2.77	2.08	1.51	1.41	0.74	0.71	0.71
MQ	1.44	1.48	3.60	7.17	8.88	7.23	6.68	5.47	3.87	2.61	2.35	1.97
HMQ	3.32	3.22	9.37	16.6	18.2	22.1	15.5	14.3	17.3	7.35	9.46	5.60
MHQ	3.74	3.72	13.3	18.0	21.5	23.1	29.0	29.7	14.3	9.09	8.49	7.18
HQ	34.4	25.0	53.0	39.8	52.0	86.4	92.3	110	55.8	43.8	61.0	65.0

Jahreswerte in m³/s (Q),l/s.km²(Mq), mm (h_A)	Berichtsjahr			Reihe: 2003 - 2007			Reihe: 1951 - 2008		
NQ	0.86	19.12.		0.52	15.03.2006		0.25	05.03.1996	
NQ_T	1.27	17.12.					0.34	11.01.1980	
$MJNQ_T$							0.82		
NJMQ							1.90		1971
MQ,Mq,h_A	5.21	43.6	1379	4.38	36.7	1160	4.41	36.9	1166
HJMQ							6.66		1965
MJHQ							45.4		
HQ	43.8	20.07.		84.6	11.07.2005		110	12.08.2002	
NNQ seit 1951:	0.25	05.03.1996		**HHQ seit** 1951:	110	12.08.2002			

Berichtsjahr(J) Überschreitungsdauer der Abflüsse in Tagen Reihe(R): 2003-2007												
m³/s	Tage(J)	Tage(R)	m³/s	Tage(J)	Tage(R)	m³/s	Tage(J)	Tage(R)	m³/s	Tage(J)	Tage(R)
10000			500			20.0	2	7.0	1.00	366	334.2
8000			350			16.0	7	13.2	0.80		343.8
6000			250			12.0	48	22.6	0.60		365.2
4000			180			9.00	74	39.2	0.40		
3000			140			7.00	90	59.6	0.30		
2000			100			5.00	138	98.6	0.20		
1600			80.0			3.50	179	146.2	0.10		
1200			60.0			2.50	213	198.6	0.06		
900			40.0		0.8	1.80	289	256.6	0.03		
700			30.0		2.0	1.40	358	302.8	0.00		

Im Jän,Feb,Dez durch Eis beeinflusst
Im Jän,Apr,Jun,Jul,Okt,Nov,Dez nach erg.Wasserständen erm.

Nr. 194 Uttenhofen Leogangbach

Mst.Nr. 203489 Art: Schreibpegel Einzugsgebiet: 112.3 km²

Monat	I	II	III	IV	V	VI	VII	VIII	IX	X	XI	XII
Tag	Tägliche Abflüsse 2008 in m³/s											
1.	1.21	1.54	4.80	4.18	6.12	3.70	1.47	1.65	0.90	0.77	0.85	2.44
2.	1.18	1.48	6.28	4.94	5.28	3.64	1.53	1.76	0.90	0.74	0.80	1.74
3.	1.14	1.42	5.90	4.65	5.49	3.10	1.43	1.45	0.86	1.94	0.77	1.33
4.	1.11	1.39	5.09	3.66	5.59	3.06	1.71	1.37	0.85	1.96	0.74	1.12
5.	1.10	1.37	3.78	3.23	5.26	3.66	1.30	1.57	0.81	1.61	0.72	1.07
6.	1.12	1.34	2.90	2.96	5.12	3.38	1.33	1.26	0.82	1.59	0.70	1.00
7.	1.13	1.32	2.59	2.79	5.37	4.42	1.65	1.15	0.95	2.34	0.71	1.00
8.	1.14	1.30	2.35	2.55	5.40	3.26	1.53	5.85	0.92	1.68	0.68	0.96
9.	1.08	1.28	2.12	2.87	5.58	2.72	1.37	6.58	0.82	1.30	0.70	0.89
10.	1.04	1.26	2.16	4.24	5.82	2.75	1.23	3.73	0.82	1.11	0.67	0.90
11.	1.03	1.24	2.28	5.50	5.80	2.73	1.22	2.50	1.07	1.03	0.67	0.89
12.	1.08	1.23	3.13	6.01	5.44	2.92	1.54	1.90	1.06	0.92	0.67	0.89
13.	1.09	1.21	3.26	4.53	5.27	3.26	1.43	1.61	0.98	0.91	0.70	0.83
14.	1.11	1.20	4.16	4.31	5.08	2.35	2.18	1.42	0.86	0.95	0.66	0.86
15.	1.12	1.19	7.37	4.59	5.17	1.98	2.57	2.31	1.10	0.98	0.66	0.88
16.	1.13	1.17	6.13	3.92	5.35	2.01	1.59	5.63	1.31	1.07	0.66	0.91
17.	1.14	1.16	5.53	3.55	5.29	2.09	1.81	2.64	1.11	1.57	0.83	0.95
18.	1.12	1.13	4.60	3.76	5.35	1.99	1.67	1.91	0.94	1.08	0.68	0.93
19.	1.31	1.11	3.71	4.58	5.49	1.97	1.36	1.62	0.83	0.93	0.68	0.93
20.	1.41	1.13	3.20	5.17	5.32	1.93	3.05	1.61	0.78	0.89	0.65	1.22
21.	1.31	1.24	2.94	5.38	4.49	1.90	5.96	1.38	0.83	0.82	1.29	7.11
22.	1.71	1.29	2.76	10.4	4.14	1.93	4.47	1.26	0.81	0.86	1.03	6.03
23.	1.63	1.84	2.45	8.88	4.25	2.48	9.52	1.57	0.80	0.84	0.91	4.42
24.	1.43	2.31	2.29	6.70	4.13	2.06	5.85	1.90	0.75	0.81	0.84	3.03
25.	1.41	2.70	2.10	7.61	4.32	2.60	3.71	1.28	0.84	0.80	0.77	2.30
26.	1.36	2.87	2.03	7.14	4.59	2.78	2.87	1.14	1.01	0.79	0.76	1.70
27.	1.91	3.18	2.02	6.10	4.80	2.02	2.51	1.08	0.83	0.76	0.72	1.40
28.	2.16	3.07	2.21	5.92	4.58	1.69	2.13	1.04	0.78	0.78	0.77	1.23
29.	1.73	3.26	2.32	7.76	4.74	1.60	2.77	1.02	0.78	0.78	0.90	1.12
30.	1.65		2.57	6.68	4.50	1.78	3.27	0.97	0.77	1.53	0.98	1.04
31.	1.59		3.27		3.72		1.99	0.92		0.96		1.06
	Extremwerte in m³/s											
am	18.	19.	26.	09.	06.	24.	11.	06.	14.	01.	13.	15.
NQ	0.66	1.07	1.07	2.19	3.10	0.66	0.66	0.72	0.50	0.55	0.45	0.60
HQ	3.23	4.08	9.34	12.3	6.80	8.40	13.0	13.9	3.51	3.23	2.71	9.53
am	27.	29.	15.	22.	01.	25.	23.	08.	11.	16.	21.	21.
	Monatsmittel in m³/s(MQ),l/s.km²(Mq) bzw.Monatssummen in mm (h_A)											
MQ	1.31	1.63	3.49	5.15	5.06	2.59	2.52	2.03	0.90	1.13	0.77	1.68
Mq	11.7	14.5	31.1	45.9	45.1	23.1	22.4	18.1	7.98	10.1	6.87	15.0
h_A	31	36	83	119	121	60	60	49	21	27	18	39

Reihe: 2003-2007	Mittlere Monatsmittel in m³/s (MQ),l/s.km²(Mq) bzw. -summen in mm (h_A)											
MQ	1.40	1.23	2.67	4.12	4.30	3.39	3.16	3.33	3.37	2.10	1.88	1.18
Mq	12.4	11.0	23.7	36.7	38.3	30.2	28.1	29.7	30.0	18.7	16.7	10.5
h_A	33	28	64	95	102	78	75	80	78	50	43	27
Reihe: 1961-2008	**Mittlere Monatsmittel mit Extremwerten in m³/s**											
NQ	0.34	0.25	0.35	0.42	0.72	0.50	0.45	0.45	0.26	0.30	0.29	0.29
NQ_T	0.39	0.25	0.40	0.42	0.83	0.88	0.64	0.50	0.33	0.30	0.29	0.31
MNQ_T	0.87	0.80	1.09	2.15	3.22	2.63	1.96	1.65	1.24	1.00	0.97	0.97
NMQ	0.47	0.45	0.83	0.83	1.91	1.48	1.33	0.83	0.64	0.52	0.53	0.59
MQ	1.23	1.23	2.57	4.48	5.62	4.36	3.93	3.48	2.52	1.83	1.67	1.57
HMQ	2.78	2.77	6.53	9.26	12.8	14.1	8.59	9.88	6.43	5.37	6.23	4.26
MHQ	2.96	3.02	7.37	9.54	10.7	11.6	14.8	15.4	8.63	5.60	5.58	5.19
HQ	15.0	19.3	32.9	25.5	23.2	37.0	43.0	62.0	21.6	26.0	42.0	38.0

Jahreswerte in m³/s (Q),l/s.km²(Mq), mm (h_A)	Berichtsjahr			Reihe: 2003 - 2007			Reihe: 1961 - 2008		
NQ	0.45	13.11.		0.29	20.11.2005		0.25	20.02.1978	
NQ_T	0.65	20.11.					0.25	21.02.1978	
$MJNQ_T$							0.60		
NJMQ							1.80		2003
MQ,Mq,h_A	2.36	21.0	665	2.68	23.9	755	2.88	25.7	812
HJMQ							4.77		1970
MJHQ							23.8		
HQ	13.9	08.08.		38.7	07.08.2006		62.0	04.08.1967	
NNQ seit 1961:	0.25	20.02.1978		**HHQ seit** 1961:	62.0	04.08.1967			

Berichtsjahr(J) Überschreitungsdauer der Abflüsse in Tagen Reihe(R): 2003-2007												
m³/s	Tage(J)	Tage(R)	m³/s	Tage(J)	Tage(R)	m³/s	Tage(J)	Tage(R)	m³/s	Tage(J)	Tage(R)
10000			500			20.0		0.2	1.00	282	303.8
8000			350			16.0		1.2	0.80	334	331.0
6000			250			12.0		1.8	0.60	366	347.2
4000			180			9.00	2	5.6	0.40		361.8
3000			140			7.00	8	17.6	0.30		365.2
2000			100			5.00	47	46.2	0.20		
1600			80.0			3.50	83	95.0	0.10		
1200			60.0			2.50	122	141.2	0.06		
900			40.0			1.80	162	194.8	0.03		
700			30.0			1.40	203	244.6	0.00		

Im Jän,Feb,Apr nach ergänzten Wasserständen ermittelt

Abflüsse

Nr. 195 Weißbach Saalach

Mst.Nr. 203497 Art: Schreibpegel Einzugsgebiet: 567.5 km²

Monat	I	II	III	IV	V	VI	VII	VIII	IX	X	XI	XII
Tag	Tägliche Abflüsse 2008 in m³/s											
1.	7.38	9.69	32.7	24.9	51.6	49.1	19.9	19.4	11.8	8.13	7.95	19.2
2.	6.98	9.44	40.9	29.3	44.0	51.7	22.9	18.8	10.5	7.66	7.57	13.4
3.	6.89	8.80	38.5	29.7	45.1	48.0	21.3	15.7	9.65	16.0	7.28	10.7
4.	6.92	9.40	35.0	23.2	48.7	44.8	23.8	15.8	9.38	17.9	7.08	9.49
5.	7.24	9.04	26.4	19.6	46.9	47.7	15.0	16.4	9.28	15.0	6.87	7.76
6.	7.29	8.95	20.9	18.5	45.2	47.7	14.2	14.9	8.47	16.8	6.97	7.18
7.	7.52	11.3	18.7	18.2	49.4	61.4	18.8	13.6	9.66	25.2	7.01	6.83
8.	7.70	10.8	16.2	15.4	51.7	46.7	19.0	54.0	10.8	18.6	6.07	7.24
9.	7.13	8.76	14.5	17.5	55.2	41.5	16.5	78.8	9.10	15.2	6.05	8.36
10.	6.98	8.46	14.7	25.1	59.2	39.7	14.2	40.4	8.88	12.8	6.58	8.12
11.	7.25	9.54	16.1	36.5	60.2	40.9	13.7	29.9	10.1	10.8	6.62	7.50
12.	7.46	8.76	18.6	41.0	55.9	45.3	16.4	25.0	13.4	10.1	6.51	8.24
13.	7.57	9.75	23.4	29.5	56.6	43.5	15.9	22.0	12.0	10.1	6.79	5.93
14.	7.08	9.45	26.0	28.5	56.5	32.8	22.7	20.4	10.2	9.98	6.06	5.76
15.	7.00	10.1	48.6	31.3	58.0	24.8	30.8	28.4	12.2	10.1	5.80	7.25
16.	7.14	7.64	39.6	26.8	60.1	25.2	17.9	68.8	13.8	9.85	5.76	6.26
17.	7.95	7.20	36.3	25.2	59.3	24.3	17.8	34.0	12.6	16.6	6.78	6.46
18.	7.33	7.26	31.1	25.9	59.6	24.3	18.1	26.1	12.5	11.1	5.92	6.41
19.	8.63	7.82	25.6	31.0	64.1	22.3	14.1	23.1	10.7	9.66	5.52	5.93
20.	8.99	9.07	21.6	36.0	62.6	22.8	28.9	22.3	9.56	9.20	5.64	6.51
21.	8.59	9.30	18.1	40.3	53.5	22.7	60.8	20.0	8.63	10.5	10.8	40.9
22.	9.77	8.59	16.4	73.4	48.1	21.5	42.1	18.1	10.2	10.9	9.13	34.1
23.	10.3	10.8	16.4	64.0	49.3	28.6	91.1	21.1	8.02	9.34	7.78	26.5
24.	8.97	13.6	14.5	46.8	48.2	28.1	68.3	24.8	8.60	8.23	7.26	18.0
25.	8.40	16.1	14.7	54.8	48.6	25.5	42.5	19.1	9.19	7.64	8.77	14.6
26.	8.05	17.2	13.1	53.6	55.3	33.8	33.3	17.1	12.5	7.32	7.55	11.6
27.	11.4	19.2	12.8	44.7	61.0	24.2	28.7	13.7	9.71	7.68	6.31	10.1
28.	17.5	19.6	14.4	45.8	60.3	21.5	26.5	12.9	8.85	7.83	6.21	9.56
29.	13.0	21.4	14.5	62.9	59.9	17.7	25.9	11.8	10.1	8.95	6.36	9.02
30.	11.4		14.8	54.8	60.6	23.4	32.0	11.3	8.74	15.4	6.88	8.51
31.	10.5		18.5		50.8		22.9	10.5		10.0		8.01
	Extremwerte in m³/s											
am	03.	17.	26.	08.	03.	29.	11.	31.	25.	27.	19.	11.
NQ	6.05	6.67	12.1	14.5	40.3	16.1	12.1	10.2	6.99	6.67	5.48	5.76
HQ	21.6	29.5	58.6	90.6	75.0	79.7	120	139	22.2	30.3	19.0	56.6
am	27.	29.	15.	22.	19.	07.	23.	08.	12.	07.	21.	21.
	Monatsmittel in m³/s(MQ),l/s.km²(Mq) bzw.Monatssummen in mm (h_A)											
MQ	8.59	10.9	23.0	35.8	54.4	34.4	27.6	24.8	10.3	11.8	6.93	11.5
Mq	15.1	19.3	40.6	63.1	95.8	60.6	48.6	43.7	18.2	20.7	12.2	20.2
h_A	41	48	109	163	257	157	130	117	47	56	32	52

Reihe: 2003-2007	Mittlere Monatsmittel in m³/s (MQ),l/s.km²(Mq) bzw. -summen in mm (h_A)											
MQ	8.86	7.62	16.5	31.0	35.4	25.9	24.8	22.5	27.6	15.8	13.1	8.30
Mq	15.6	13.4	29.1	54.6	62.4	45.6	43.8	39.6	48.7	27.8	23.1	14.6
h_A	42	34	78	142	167	118	117	106	126	74	60	38
Reihe: 1961-2008	**Mittlere Monatsmittel mit Extremwerten in m³/s**											
NQ	1.85	2.25	2.50	6.01	8.24	9.16	4.89	5.02	4.88	4.22	3.28	2.45
NQ_T	1.85	2.45	2.65	6.07	8.30	9.99	5.54	5.24	4.88	4.22	3.49	2.65
MNQ_T	5.16	5.41	7.40	14.4	23.8	20.2	13.9	10.2	9.15	7.52	7.01	5.60
NMQ	2.40	3.09	7.57	8.00	20.3	16.6	13.1	8.64	7.75	5.12	5.00	3.64
MQ	7.53	8.09	16.8	31.1	42.3	34.2	28.2	23.2	18.5	13.1	11.3	9.76
HMQ	17.4	14.6	38.1	54.8	77.4	90.1	52.3	48.0	60.8	31.7	37.5	26.3
MHQ	21.5	20.4	53.4	73.3	94.1	101	116	114	68.3	43.4	39.0	39.3
HQ	106	106	216	151	200	336	285	394	213	208	200	293

Jahreswerte in m³/s (Q),l/s.km²(Mq), mm (h_J)	Berichtsjahr			Reihe: 2003 - 2007			Reihe: 1961 - 2008		
NQ	5.48	19.11.		3.89	10.03.2005		1.85	19.01.1964	
NQ_T	5.52	19.11.					1.85	19.01.1964	
$MJNQ_T$							4.19		
NJMQ							12.1		1971
MQ,Mq,h_A	21.7	38.3	1210	19.8	34.9	1103	20.4	35.9	1136
HJMQ							30.2		1970
MJHQ							182		
HQ	139	08.08.		311	07.08.2006		394	12.08.2002	
NNQ seit 1959:	1.85	19.01.1964		**HHQ seit** 1959:	394	12.08.2002			

Berichtsjahr(J) Überschreitungsdauer der Abflüsse in Tagen Reihe(R): 2003-2007												
m³/s	Tage(J)	Tage(R)	m³/s	Tage(J)	Tage(R)	m³/s	Tage(J)	Tage(R)	m³/s	Tage(J)	Tage(R)	
10000			500			20.0	137	127.2	1.00			
8000			350			16.0	176	161.2	0.80			
6000			250			12.0	213	205.4	0.60			
4000			180		0.4	9.00	271	260.2	0.40			
3000			140		1.2	7.00	335	303.6	0.30			
2000			100		2.4	5.00	366	351.6	0.20			
1600			80.0	1	3.6	3.50		365.2	0.10			
1200			60.0	16	11.0	2.50			0.06			
900			40.0	66	36.0	1.80			0.03			
700			30.0	84	71.4	1.40			0.00			

siehe Tabelle Überleitungen u. Speicherungen d. Berichtsjahrs
durch Kraftwerksbetrieb beeinflusst
Im Dez nach ergänzten Wasserständen ermittelt

Nr. 197 Lofer (Loferbach) Loferbach

Mst.Nr. 203505 Art: Schreibpegel Einzugsgebiet: 107.4 km²

Monat	I	II	III	IV	V	VI	VII	VIII	IX	X	XI	XII
Tag	Tägliche Abflüsse 2008 in m³/s											
1.	2.48	2.10	6.30	5.86	11.0	8.77	5.08	4.80	3.25	2.35	1.86	1.88
2.	2.42	2.00	6.66	5.85	9.78	8.77	6.06	6.26	3.16	2.24	1.72	1.78
3.	2.28	2.06	7.22	6.15	9.80	7.90	6.56	5.10	2.97	4.02	1.74	1.59
4.	2.14	1.94	6.63	5.68	10.3	7.48	6.96	4.68	2.90	4.45	2.02	1.42
5.	2.09	1.91	5.24	5.28	9.98	9.28	5.41	4.79	2.81	3.86	1.97	1.35
6.	2.16	1.87	4.64	5.14	9.49	8.85	5.44	4.34	2.87	4.10	1.93	1.35
7.	2.32	2.26	4.23	4.92	10.2	10.7	5.68	4.25	2.97	5.80	1.80	1.31
8.	2.39	2.03	3.98	4.57	10.5	9.28	5.60	8.26	3.05	3.98	1.70	1.20
9.	2.32	2.03	3.94	4.77	10.7	7.91	5.46	14.5	2.79	3.29	1.62	1.17
10.	2.14	1.99	3.95	6.30	11.2	7.51	4.59	10.3	2.70	2.78	1.57	1.21
11.	2.22	2.04	4.12	8.61	11.3	7.42	4.34	7.54	3.20	2.35	1.45	1.21
12.	2.01	1.99	4.31	9.27	10.8	8.38	4.90	6.28	3.36	2.16	1.36	1.22
13.	2.05	1.97	5.12	6.91	10.5	8.80	5.12	5.39	3.21	2.12	1.35	1.20
14.	2.06	1.96	6.00	6.30	10.1	7.14	7.35	4.93	2.81	2.05	1.27	1.15
15.	2.00	1.78	12.0	6.67	10.1	5.94	10.1	5.34	3.26	2.02	1.21	1.23
16.	1.94	1.94	10.5	5.86	10.4	5.53	6.49	12.4	3.61	2.21	1.22	1.52
17.	2.09	2.14	9.14	5.55	10.5	6.09	5.43	8.90	3.33	4.33	1.48	1.69
18.	1.98	1.98	7.85	5.82	11.0	6.18	5.23	6.48	3.31	3.40	1.35	1.57
19.	2.11	2.09	6.48	6.70	11.4	6.08	4.54	5.32	2.92	3.16	1.27	1.55
20.	2.33	2.35	5.76	7.74	10.9	6.27	5.67	4.88	2.68	2.94	1.21	1.79
21.	2.28	2.36	5.48	8.44	9.49	6.36	11.1	4.68	2.47	2.79	1.85	6.47
22.	2.70	2.33	5.23	13.3	8.75	6.74	9.63	4.43	2.81	2.78	1.83	7.41
23.	2.71	2.63	4.96	14.1	9.19	7.88	16.8	5.17	2.33	2.67	1.45	6.32
24.	2.38	3.53	4.79	11.2	8.98	7.14	14.0	6.69	2.46	2.61	1.32	4.65
25.	2.12	4.14	4.65	10.7	9.24	6.70	9.72	4.90	2.59	2.51	1.19	3.81
26.	2.26	4.18	4.40	10.7	9.71	8.04	7.82	4.30	3.32	2.42	1.20	3.27
27.	2.43	4.64	4.15	9.72	10.2	6.56	6.85	4.07	2.71	2.30	1.34	2.95
28.	2.32	4.29	4.13	10.4	10.1	5.62	5.72	3.84	2.52	2.25	1.32	2.67
29.	2.23	4.35	4.05	12.6	10.1	5.38	5.30	3.55	2.80	2.04	1.37	2.38
30.	2.29		4.20	11.8	10.0	6.26	6.96	3.44	2.49	2.91	1.52	2.22
31.	2.20		5.16		9.00		5.14	3.36		2.10		2.15
	Extremwerte in m³/s											
am	14.	19.	29.	07.	24.	29.	11.	30.	25.	29.	28.	08.
NQ	1.67	1.43	2.36	4.57	8.21	4.79	3.94	3.18	2.09	1.93	0.76	1.11
HQ	3.44	5.31	13.1	15.0	12.6	12.3	19.7	21.3	7.97	6.72	3.44	8.22
am	22.	29.	15.	23.	10.	07.	23.	09.	11.	07.	21.	21.
	Monatsmittel in m³/s(MQ),l/s.km²(Mq) bzw.Monatssummen in mm (h_A)											
MQ	2.24	2.51	5.66	7.89	10.2	7.37	6.94	5.91	2.92	2.94	1.52	2.34
Mq	20.9	23.4	52.7	73.5	94.5	68.6	64.6	55.0	27.2	27.3	14.1	21.8
h_A	56	59	141	191	253	178	173	147	71	73	37	57

Reihe: 2003-2007	Mittlere Monatsmittel in m³/s (MQ),l/s.km²(Mq) bzw. -summen in mm (h_A)											
MQ	2.36	1.91	3.98	7.66	9.19	8.45	7.53	6.92	6.78	4.19	3.50	2.34
Mq	21.9	17.8	37.1	71.3	85.6	78.6	70.1	64.5	63.1	39.0	32.6	21.8
h_A	59	45	99	185	229	204	188	173	164	104	84	57
Reihe: 1961-2008	**Mittlere Monatsmittel mit Extremwerten in m³/s**											
NQ	0.17	0.29	0.27	1.43	2.22	3.06	2.22	1.01	0.55	0.58	0.58	0.37
NQ_T	0.65	0.65	0.75	1.75	2.29	3.38	2.60	1.25	1.34	1.22	0.98	0.75
MNQ_T	1.71	1.72	2.15	4.09	6.22	6.13	4.90	3.91	3.30	2.54	2.26	1.88
NMQ	1.05	1.20	1.62	2.14	4.55	5.33	3.68	2.52	2.18	1.73	1.26	1.27
MQ	2.28	2.27	3.89	6.95	9.13	8.47	7.61	6.56	5.22	3.75	3.21	2.86
HMQ	4.74	4.42	9.29	13.4	15.3	16.9	13.4	12.9	12.5	8.18	7.00	6.24
MHQ	4.56	4.48	9.93	14.0	18.1	19.9	25.0	23.6	14.2	9.26	8.00	8.94
HQ	14.4	20.3	43.5	38.5	40.0	78.2	68.5	83.5	46.6	51.0	44.0	72.0

Jahreswerte in m³/s (Q),l/s.km²(Mq), mm (h_J)	Berichtsjahr			Reihe: 2003 - 2007			Reihe: 1961 - 2008		
NQ	0.76	28.11.		0.49	17.12.2003		0.17	19.01.2002	
NQ_T	1.15	14.12.					0.65	22.01.1970	
$MJNQ_T$							1.35		
NJMQ							3.59		1963
MQ,Mq,h_A	4.88	45.4	1436	5.38	50.1	1585	5.20	48.4	1530
HJMQ							7.65		1970
MJHQ							40.9		
HQ	21.3	09.08.		72.7	07.08.2006		83.5	12.08.2002	
NNQ seit 1961:	0.17	19.01.2002		**HHQ seit** 1961:	83.5	12.08.2002			

Berichtsjahr(J) Überschreitungsdauer der Abflüsse in Tagen Reihe(R): 2003-2007												
m³/s	Tage(J)	Tage(R)	m³/s	Tage(J)	Tage(R)	m³/s	Tage(J)	Tage(R)	m³/s	Tage(J)	Tage(R)	
10000			500			20.0		3.0	1.00	366	365.2	
8000			350			16.0	1	7.6	0.80			
6000			250			12.0	8	26.4	0.60			
4000			180			9.00	54	64.8	0.40			
3000			140			7.00	81	101.2	0.30			
2000			100			5.00	150	145.2	0.20			
1600			80.0			3.50	201	206.6	0.10			
1200			60.0			2.50	245	262.6	0.06			
900			40.0		0.4	1.80	323	309.6	0.03			
700			30.0		1.4	1.40	341	345.8	0.00			

siehe Tabelle Überleitungen u. Speicherungen d. Berichtsjahrs
Niederwasserextremwerte beeinflusst
Im Jän durch Eis beeinflusst
Im Jän,Jul,Sep,Okt nach ergänzten Wasserständen ermittelt

Abflüsse

Nr. 199 Siezenheim
Saalach

Mst.Nr. 203570 Art: Schreibpegel Einzugsgebiet: 1139.1 km²

Monat	I	II	III	IV	V	VI	VII	VIII	IX	X	XI	XII
Tag	Tägliche Abflüsse 2008 in m³/s											
1.	15.5	16.9	49.1	49.3	79.9	59.5	28.0	29.4	17.0	16.3	13.0	20.8
2.	14.6	15.5	57.2	56.6	69.8	62.2	30.6	41.2	17.0	15.8	10.6	23.9
3.	13.8	14.8	57.5	64.7	66.2	58.0	33.6	29.4	15.3	23.2	11.4	17.7
4.	13.6	15.6	52.9	52.7	72.7	57.3	37.5	26.0	13.6	32.4	12.8	15.7
5.	13.0	15.0	40.0	44.7	70.5	64.4	25.7	25.2	14.9	27.8	10.0	13.3
6.	14.3	14.7	32.2	40.3	64.2	63.9	22.0	24.1	12.1	26.7	9.03	12.1
7.	25.9	19.0	28.7	38.9	70.8	79.4	27.2	21.0	12.8	42.8	8.96	12.4
8.	24.5	18.3	25.0	33.4	72.7	65.1	34.3	46.3	16.4	30.4	8.89	12.0
9.	19.1	16.1	23.3	33.8	76.0	51.9	27.3	119	13.2	22.6	8.82	12.0
10.	16.3	14.3	24.8	46.4	80.1	46.7	23.0	66.6	13.4	19.4	8.94	11.7
11.	15.6	15.3	25.1	63.3	82.2	48.5	20.8	43.7	12.3	16.6	9.06	12.2
12.	17.2	14.0	32.1	68.9	76.5	63.6	23.7	34.9	24.3	14.7	8.99	10.6
13.	17.5	13.8	43.9	51.1	75.1	63.1	29.7	29.8	23.4	14.6	9.47	10.4
14.	16.5	14.2	53.6	46.4	73.9	51.4	32.8	27.3	18.7	14.8	11.1	9.65
15.	15.8	13.6	131	52.4	74.7	38.6	60.3	28.4	24.2	14.1	9.82	9.94
16.	15.0	13.8	79.9	48.0	77.2	34.4	32.4	125	30.7	15.0	9.60	11.3
17.	17.5	10.9	74.9	42.1	77.9	35.5	27.7	65.8	26.9	26.3	17.0	11.9
18.	19.4	11.6	65.1	43.5	80.5	38.1	29.8	41.7	24.6	18.5	14.1	11.7
19.	22.3	11.1	49.9	47.3	87.7	33.4	23.7	34.3	22.6	15.1	13.8	11.4
20.	25.9	10.7	42.7	55.6	80.7	33.7	29.4	31.6	19.4	14.0	12.8	18.2
21.	23.1	12.8	37.5	60.4	71.7	32.3	92.2	28.8	16.5	13.3	30.5	98.3
22.	24.2	13.5	35.9	122	60.7	32.1	60.5	27.0	17.7	13.4	31.4	93.6
23.	25.9	14.2	33.4	121	65.2	35.4	132	29.4	16.3	13.5	17.7	61.0
24.	19.8	20.3	30.8	81.9	61.4	44.3	94.7	42.8	16.0	12.3	15.7	42.0
25.	18.4	25.3	30.3	85.4	63.2	35.3	61.4	30.4	16.4	10.8	14.5	33.7
26.	16.0	26.2	27.6	90.4	67.8	52.7	46.0	25.2	33.0	10.4	13.5	28.3
27.	17.4	29.1	27.2	72.6	72.6	37.4	41.0	22.5	23.0	10.2	12.7	23.1
28.	26.7	29.3	31.0	71.1	74.9	31.5	34.2	20.4	19.1	9.68	10.7	18.8
29.	22.3	30.0	32.0	95.8	71.9	27.3	33.2	19.0	17.7	10.1	11.0	18.2
30.	19.4		33.7	85.5	73.0	30.2	41.7	18.1	18.2	20.0	11.9	15.6
31.	18.7		41.1		67.0		31.4	16.6		16.8		14.8
	Extremwerte in m³/s											
am	16.	10.	09.	09.	24.	30.	01.	30.	06.	28.	04.	13.
NQ	9.55	8.85	19.5	28.6	51.6	22.0	9.00	14.4	4.23	8.45	7.28	8.15
HQ	40.5	38.5	187	153	101	103	237	291	47.4	49.4	70.6	138
am	07.	29.	15.	22.	29.	07.	23.	16.	26.	07.	21.	21.
	Monatsmittel in m³/s(MQ),l/s.km²(Mq) bzw.Monatssummen in mm (h_A)											
MQ	18.9	16.9	43.5	62.2	72.9	46.9	40.9	37.8	18.9	18.1	12.9	23.1
Mq	16.6	14.8	38.2	54.6	64.0	41.2	35.9	33.2	16.6	15.9	11.4	20.3
h_A	44	37	102	142	171	107	96	89	43	43	29	53

Reihe: 2003-2007	Mittlere Monatsmittel in m³/s (MQ),l/s.km²(Mq) bzw. -summen in mm (h_A)											
MQ	17.9	16.8	36.3	57.5	66.5	50.0	47.3	45.2	50.5	28.6	26.0	16.1
Mq	15.7	14.7	31.8	50.4	58.4	43.9	41.6	39.7	44.3	25.1	22.8	14.1
h_A	42	37	85	131	156	114	111	106	115	67	59	37
Reihe: 1976-2008	**Mittlere Monatsmittel mit Extremwerten in m³/s**											
NQ	1.08	1.72	2.58	3.54	6.62	7.52	6.20	3.63	2.97	1.56	1.08	0.93
NQ_T	2.58	4.73	6.49	10.2	16.6	20.3	13.6	6.79	9.31	5.51	4.67	5.16
MNQ_T	9.61	10.6	15.8	31.3	42.1	35.5	26.1	20.1	19.0	14.0	12.9	11.7
NMQ	5.91	6.59	13.2	13.5	41.9	30.8	23.1	13.8	16.7	8.94	9.62	8.42
MQ	17.5	19.2	37.5	57.4	69.9	58.3	51.6	45.1	39.6	25.7	23.8	21.9
HMQ	36.8	38.6	73.1	93.5	114	107	100	92.6	104	58.7	60.7	47.9
MHQ	61.8	63.8	129	129	166	196	232	245	156	86.7	89.8	97.2
HQ	185	309	435	331	354	867	662	917	395	426	454	639

Jahreswerte in m³/s (Q),l/s.km²(Mq), mm (h_J)									
	Berichtsjahr			Reihe: 2003 - 2007			Reihe: 1976 - 2008		
NQ	4.23	06.09.		1.72	15.02.2006		0.93	18.12.1999	
NQ_T	8.82	09.11.					2.58	08.01.1985	
$MJNQ_T$							7.37		
NJMQ							28.2		2003
MQ,Mq,h_A	34.5	30.3	958	38.2	33.5	1060	39.0	34.3	1083
HJMQ							49.2		2002
MJHQ							408		
HQ	291	16.08.		661	07.08.2006		917	12.08.2002	
NNQ seit 1976:	0.93	18.12.1999		**HHQ seit** 1976:	917	12.08.2002			

Berichtsjahr(J)	Überschreitungsdauer der Abflüsse in Tagen											Reihe(R): 2003-2007
m³/s	Tage(J)	Tage(R)	m³/s	Tage(J)	Tage(R)	m³/s	Tage(J)	Tage(R)	m³/s	Tage(J)	Tage(R)	
10000			500			20.0	225	239.8	1.00			
8000			350		0.4	16.0	269	280.8	0.80			
6000			250		1.4	12.0	331	317.8	0.60			
4000			180		3.0	9.00	361	353.4	0.40			
3000			140		6.0	7.00	366	364.4	0.30			
2000			100	6	18.4	5.00		365.2	0.20			
1600			80.0	20	30.8	3.50			0.10			
1200			60.0	68	64.0	2.50			0.06			
900			40.0	111	118.8	1.80			0.03			
700			30.0	158	169.2	1.40			0.00			

siehe Tabelle Überleitungen u. Speicherungen d. Berichtsjahrs
geteiltes Profil

Nr. 200 Siezenheim (Summenpegel)
Saalach mit Werkskanälen

Mst.Nr. 203521 Art: Lattenpegel Einzugsgebiet: 1139.1 km²

Monat	I	II	III	IV	V	VI	VII	VIII	IX	X	XI	XII
Tag	Tägliche Abflüsse 2008 in m³/s											
1.	20.7	22.1	54.3	54.5	85.1	64.7	33.2	34.6	22.2	21.5	18.2	26.0
2.	19.8	20.7	62.4	61.8	75.0	67.4	35.8	46.4	22.2	21.0	15.8	29.1
3.	19.0	20.0	62.7	69.9	71.4	63.2	38.8	34.6	20.5	28.4	16.6	22.9
4.	18.8	20.8	58.1	57.9	77.9	62.5	42.7	31.2	18.8	37.6	18.0	20.9
5.	18.2	20.2	45.2	49.9	75.7	69.6	30.9	30.4	20.1	33.0	15.2	18.5
6.	19.5	19.9	37.4	45.5	69.4	69.1	27.2	29.3	17.3	31.9	14.2	17.3
7.	31.1	24.2	33.9	44.1	76.0	84.6	32.4	26.2	18.0	48.0	14.2	17.6
8.	29.7	23.5	30.2	38.6	77.9	70.3	39.5	51.5	21.6	35.6	14.1	17.2
9.	24.3	21.3	28.5	39.0	81.2	57.1	32.5	124	18.4	27.8	14.0	17.2
10.	21.5	19.5	30.0	51.6	85.3	51.9	28.2	71.8	18.6	24.6	14.1	16.9
11.	20.8	20.5	30.3	68.5	87.4	53.7	26.0	48.9	17.5	21.8	14.3	17.4
12.	22.4	19.2	37.3	74.1	81.7	68.8	28.9	40.1	29.5	19.9	14.2	15.8
13.	22.7	19.0	49.1	56.3	80.3	68.3	34.9	35.0	28.6	19.8	14.7	15.6
14.	21.7	19.4	58.8	51.6	79.1	56.6	38.0	32.5	23.9	20.0	16.3	14.9
15.	21.0	18.8	136	57.6	79.9	43.8	65.5	33.6	29.4	19.3	15.0	15.1
16.	20.2	19.0	85.1	53.2	82.4	39.6	37.6	131	35.9	20.2	14.8	16.5
17.	22.7	16.1	80.1	47.3	83.1	40.7	32.9	71.0	32.1	31.5	22.2	17.1
18.	24.6	16.8	70.3	48.7	85.7	43.3	35.0	46.9	29.8	23.7	19.3	16.9
19.	27.5	16.3	55.1	52.5	92.9	38.6	28.9	39.5	27.8	20.3	19.0	16.6
20.	31.1	15.9	47.9	60.8	85.9	38.9	34.6	36.8	24.6	19.2	18.0	23.4
21.	28.3	18.0	42.7	65.6	76.9	37.5	97.4	34.0	21.7	18.5	35.7	104
22.	29.4	18.7	41.1	127	65.9	37.3	65.7	32.2	22.9	18.6	36.6	98.8
23.	31.1	19.4	38.6	126	70.4	40.6	137	34.6	21.5	18.7	22.9	66.2
24.	25.0	25.5	36.0	87.1	66.6	49.5	99.9	48.0	21.2	17.5	20.9	47.2
25.	23.6	30.5	35.5	90.6	68.4	40.5	66.6	35.6	21.6	16.0	19.7	38.9
26.	21.2	31.4	32.8	95.6	73.0	57.9	51.2	30.4	38.2	15.6	18.7	33.5
27.	22.6	34.3	32.4	77.8	77.8	42.6	46.2	27.7	28.2	15.4	17.9	28.3
28.	31.9	34.5	36.2	76.3	80.1	36.7	39.4	25.6	24.3	14.9	15.9	24.0
29.	27.5	35.2	37.2	101	77.1	32.5	38.4	24.2	22.9	15.3	16.2	23.4
30.	24.6		38.9	90.7	78.2	35.4	46.9	23.3	23.4	25.2	17.1	20.8
31.	23.9		46.3		72.2		36.6	21.8		22.0		20.0
	Extremwerte in m³/s											
am	16.	10.	09.	09.	24.	30.	01.	30.	06.	28.	04.	13.
NQ	14.8	14.0	24.7	33.8	56.8	27.2	14.2	19.6	9.43	13.6	12.5	13.4
HQ	45.7	43.7	192	158	106	108	242	296	52.6	54.6	75.8	143
am	07.	29.	15.	22.	29.	07.	23.	16.	26.	07.	21.	21.
	Monatsmittel in m³/s(MQ),l/s.km²(Mq) bzw.Monatssummen in mm (h_A)											
MQ	24.1	22.1	48.7	67.4	78.1	52.1	46.1	43.0	24.1	23.3	18.1	28.3
Mq	21.1	19.4	42.8	59.2	68.5	45.7	40.5	37.7	21.2	20.5	15.9	24.9
h_A	57	49	115	153	184	119	108	101	55	55	41	64

Reihe: 2003-2007	Mittlere Monatsmittel in m³/s (MQ),l/s.km²(Mq) bzw. -summen in mm (h_A)											
MQ	23.1	22.0	41.5	62.7	71.7	55.2	52.5	50.4	55.7	33.8	31.2	21.3
Mq	20.3	19.3	36.4	55.0	63.0	48.4	46.1	44.3	48.9	29.7	27.4	18.7
h_A	54	48	97	143	169	126	124	119	127	79	71	48
Reihe: 1951-2008	**Mittlere Monatsmittel mit Extremwerten in m³/s**											
NQ	6.28	6.92	7.78	8.74	11.8	12.7	11.2	8.12	8.17	3.73	6.28	6.13
NQ_T	7.78	8.04	8.74	14.6	21.0	19.7	11.2	9.09	9.15	9.70	8.20	7.90
MNQ_T	13.5	14.6	19.2	34.4	47.6	42.4	32.3	25.2	21.8	17.5	16.7	15.0
NMQ	9.24	9.86	16.0	18.7	43.4	36.0	28.0	19.0	15.5	12.5	11.1	9.68
MQ	20.6	22.8	40.1	63.8	79.3	69.6	61.7	51.5	39.6	29.9	27.1	25.5
HMQ	43.7	43.8	78.3	102	171	203	140	103	110	65.0	80.4	64.7
MHQ	60.6	63.9	121	145	181	220	238	237	136	85.9	87.7	95.6
HQ	216	314	440	607	385	872	668	923	480	431	530	644

Jahreswerte in m³/s (Q),l/s.km²(Mq), mm (h_J)									
	Berichtsjahr			Reihe: 2003 - 2007			Reihe: 1951 - 2008		
NQ	9.43	06.09.		6.92	15.02.2006		3.73	01.10.1976	
NQ_T	14.0	09.11.					7.78	08.01.1985	
$MJNQ_T$							11.2		
NJMQ							29.0		1971
MQ,Mq,h_A	39.7	34.9	1102	43.4	38.1	1205	44.4	39.0	1232
HJMQ							65.6		1965
MJHQ							404		
HQ	296	16.08.		666	07.08.2006		923	12.08.2002	
NNQ seit 1951:	3.73	01.10.1976		**HHQ seit** 1951:	923	12.08.2002			

Berichtsjahr(J)	Überschreitungsdauer der Abflüsse in Tagen											Reihe(R): 2003-2007
m³/s	Tage(J)	Tage(R)	m³/s	Tage(J)	Tage(R)	m³/s	Tage(J)	Tage(R)	m³/s	Tage(J)	Tage(R)	
10000			500			20.0	288	290.8	1.00			
8000			350		0.4	16.0	344	334.4	0.80			
6000			250		1.4	12.0	366	364.6	0.60			
4000			180		3.6	9.00		365.2	0.40			
3000			140		6.8	7.00			0.30			
2000			100	8	22.0	5.00			0.20			
1600			80.0	30	37.0	3.50			0.10			
1200			60.0	75	74.0	2.50			0.06			
900			40.0	122	143.0	1.80			0.03			
700			30.0	197	203.2	1.40			0.00			

siehe Tabelle Überleitungen u. Speicherungen d. Berichtsjahrs
geteiltes Profil, Q einschl. Nebengerinne (im Mittel 5,2 m³/s)

Abflüsse

Nr. 201 Nußdorf Oichtenbach

Mst.Nr. 203844 Art: Schreibpegel Einzugsgebiet: 40.5 km²

Monat	I	II	III	IV	V	VI	VII	VIII	IX	X	XI	XII
Tag	Tägliche Abflüsse 2008 in m³/s											
1.	0.48	0.59	1.45	0.56	0.72	0.35	0.33	0.45	0.23	0.22	0.27	0.42
2.	0.48	0.58	0.94	0.60	0.66	0.35	0.32	0.73	0.22	0.22	0.26	0.42
3.	0.47	0.57	0.66	0.95	0.60	0.35	0.48	0.49	0.22	0.30	0.24	0.41
4.	0.47	0.56	0.58	0.82	0.57	0.36	0.92	0.44	0.22	0.37	0.24	0.40
5.	0.46	0.56	0.55	0.74	0.55	0.46	0.40	0.47	0.20	0.36	0.23	0.39
6.	0.46	0.56	0.53	0.68	0.60	0.40	0.37	0.43	0.20	0.29	0.23	0.40
7.	0.83	0.67	0.51	0.68	0.59	0.37	0.46	0.42	0.20	0.28	0.23	0.52
8.	0.72	0.62	0.50	0.65	0.52	0.37	0.46	0.50	0.20	0.26	0.22	0.50
9.	0.58	0.56	0.48	0.60	0.50	0.37	0.38	0.51	0.20	0.26	0.22	0.46
10.	0.63	0.52	0.46	0.57	0.50	0.37	0.37	0.47	0.20	0.24	0.22	0.43
11.	0.61	0.51	0.46	0.53	0.47	0.37	0.34	0.44	0.20	0.23	0.22	0.40
12.	0.55	0.50	0.72	0.52	0.45	0.39	1.49	0.40	0.22	0.23	0.22	0.40
13.	0.58	0.49	0.78	0.51	0.45	0.41	1.12	0.40	0.31	0.23	0.47	0.40
14.	0.58	0.47	3.81	0.51	0.45	0.39	0.68	0.40	0.26	0.23	0.46	0.40
15.	0.55	0.46	4.23	0.65	0.44	0.37	0.70	0.60	0.50	0.23	0.34	0.39
16.	0.54	0.45	1.19	0.69	0.44	0.37	0.52	2.88	0.79	0.26	0.30	0.37
17.	0.76	0.44	1.16	0.62	0.42	0.37	0.69	0.91	0.38	0.41	0.47	0.37
18.	0.85	0.43	1.02	0.57	0.48	0.37	0.62	0.54	0.30	0.31	0.35	0.37
19.	1.37	0.43	0.83	0.53	0.61	0.37	0.51	0.42	0.26	0.27	0.32	0.53
20.	0.95	0.43	0.75	0.53	0.51	0.37	0.67	0.37	0.24	0.26	0.30	2.91
21.	0.74	0.43	0.82	0.54	0.57	0.35	0.77	0.32	0.24	0.24	2.20	6.26
22.	0.73	0.43	0.90	2.93	0.49	0.35	0.91	0.28	0.24	0.24	1.42	1.74
23.	0.67	0.44	0.74	1.56	0.45	0.35	1.52	0.33	0.24	0.24	0.75	1.03
24.	0.63	0.44	0.69	0.94	0.44	0.33	0.75	0.31	0.24	0.24	0.64	0.80
25.	0.69	0.44	0.65	1.17	0.42	0.33	0.61	0.28	0.23	0.24	0.60	0.78
26.	0.65	0.44	0.68	0.91	0.40	0.33	0.54	0.26	0.23	0.24	0.57	0.69
27.	0.59	0.45	0.70	0.73	0.40	0.37	0.54	0.25	0.23	0.24	0.54	0.62
28.	0.57	0.45	0.67	0.66	0.39	0.35	0.49	0.24	0.23	0.24	0.50	0.58
29.	0.56	0.62	0.65	1.06	0.37	0.33	0.46	0.23	0.22	0.24	0.46	0.55
30.	0.54		0.59	0.93	0.35	0.33	0.42	0.23	0.22	0.40	0.44	0.53
31.	0.58		0.56		0.35		0.42	0.23		0.31		0.51
	Extremwerte in m³/s											
am	07.	18.	11.	14.	29.	22.	02.	28.	04.	02.	07.	05.
NQ	0.45	0.42	0.45	0.50	0.35	0.33	0.31	0.23	0.20	0.22	0.22	0.37
HQ	1.52	0.78	8.74	5.90	0.85	0.62	4.08	5.29	1.15	0.57	6.00	11.7
am	19.	29.	15.	22.	06.	05.	12.	16.	16.	30.	21.	20.
	Monatsmittel in m³/s(MQ),l/s.km²(Mq) bzw.Monatssummen in mm (h_A)											
MQ	0.64	0.50	0.94	0.80	0.49	0.37	0.62	0.49	0.26	0.27	0.46	0.81
Mq	15.8	12.4	23.3	19.7	12.1	9.05	15.4	12.1	6.51	6.65	11.5	19.9
h_A	42	31	62	51	32	23	41	32	17	18	30	52

Reihe: 2003-2007	Mittlere Monatsmittel in m³/s (MQ),l/s.km²(Mq) bzw. -summen in mm (h_A)											
MQ	0.83	0.74	1.04	0.61	0.66	0.72	0.52	0.84	0.69	0.44	0.57	0.49
Mq	20.4	18.3	25.8	15.0	16.3	17.7	12.8	20.8	17.0	10.8	14.0	12.2
h_A	55	46	69	39	44	46	34	56	44	29	36	32
Reihe: 1983-2008	**Mittlere Monatsmittel mit Extremwerten in m³/s**											
NQ	0.23	0.24	0.17	0.13	0.22	0.16	0.16	0.13	0.15	0.15	0.17	0.21
NQ_T	0.23	0.24	0.18	0.13	0.22	0.16	0.16	0.15	0.15	0.15	0.17	0.21
MNQ_T	0.42	0.44	0.47	0.46	0.37	0.33	0.31	0.30	0.31	0.33	0.36	0.41
NMQ	0.28	0.32	0.36	0.30	0.29	0.23	0.18	0.16	0.17	0.20	0.22	0.25
MQ	0.75	0.80	1.02	0.74	0.60	0.73	0.71	0.82	0.69	0.55	0.64	0.83
HMQ	1.71	2.22	2.37	1.76	1.27	1.77	2.14	3.76	1.58	1.44	1.38	2.02
MHQ	4.75	5.08	6.85	4.06	4.12	7.56	7.47	7.96	6.16	3.40	3.66	7.02
HQ	18.7	19.7	15.7	16.2	15.8	24.1	27.3	30.2	19.6	16.5	9.97	16.1

Jahreswerte in m³/s (Q),l/s.km²(Mq), mm (h_J)	Berichtsjahr			Reihe: 2003 - 2007			Reihe: 1983 - 2008		
NQ	0.20	04.09.		0.13	09.04.2005		0.13	09.04.2005	
NQ_T	0.20	05.09.					0.13	08.04.2005	
$MJNQ_T$							0.23		
NJMQ							0.46		2003
MQ,Mq,h_A	0.56	13.7	434	0.66	16.3	516	0.74	18.3	578
HJMQ							1.03		1988
MJHQ							17.3		
HQ	11.7	20.12.		19.6	06.09.2007		30.2	02.08.1991	
NNQ seit 1983:	0.13	09.04.2005		**HHQ seit** 1983:	30.2	02.08.1991			

Berichtsjahr(J) Überschreitungsdauer der Abflüsse in Tagen Reihe(R): 2003-2007												
m³/s	Tage(J)	Tage(R)	m³/s	Tage(J)	Tage(R)	m³/s	Tage(J)	Tage(R)	m³/s	Tage(J)	Tage(R)	
10000			500			20.0			1.00	21	42.6	
8000			350			16.0			0.80	37	65.4	
6000			250			12.0		0.6	0.60	94	108.8	
4000			180			9.00		1.0	0.40	238	210.4	
3000			140			7.00		2.6	0.30	297	284.4	
2000			100			5.00	1	4.6	0.20	366	340.4	
1600			80.0			3.50	3	6.6	0.10		365.2	
1200			60.0			2.50	6	11.2	0.06			
900			40.0			1.80	7	18.4	0.03			
700			30.0			1.40	13	25.8	0.00			

Im Dez nach ergänzten Wasserständen ermittelt
Im Dez durch Eis beeinflusst

Nr. 202 Oberndorf Salzach

Mst.Nr. 203539 Art: Schreibpegel Einzugsgebiet: 6120.0 km²
Zuleitungen aus: **76.1 km²** **Ableitungen aus:** **30.7 km²** **E(wirksam): 6165.4 km²**

Monat	I	II	III	IV	V	VI	VII	VIII	IX	X	XI	XII
Tag	Tägliche Abflüsse 2008 in m³/s											
1.	116	129	207	221	359	436	286	271	191	148	135	141
2.	120	122	228	244	313	462	318	311	202	143	121	158
3.	109	111	227	289	297	477	323	249	182	169	114	130
4.	108	123	221	247	311	482	375	237	179	212	116	123
5.	112	117	184	214	325	484	283	241	176	184	116	104
6.	112	126	164	196	309	475	245	228	168	185	117	96.1
7.	139	134	141	211	332	515	284	225	162	248	116	98.5
8.	156	131	138	193	355	497	329	394	196	228	105	107
9.	132	122	131	183	365	393	273	725	169	199	108	114
10.	131	114	135	218	386	356	239	407	160	183	100	114
11.	138	122	146	272	402	414	231	303	182	167	105	108
12.	129	116	165	306	392	491	258	269	220	157	95.4	105
13.	132	118	218	232	392	463	288	258	234	147	112	91.4
14.	133	119	257	230	397	397	339	251	187	149	105	91.9
15.	139	114	491	254	402	307	523	293	193	152	97.0	87.2
16.	127	105	336	242	414	285	310	808	236	153	94.8	105
17.	141	94.5	322	221	435	279	281	464	206	225	138	125
18.	147	103	299	223	462	317	304	322	198	162	116	158
19.	160	103	257	212	497	288	247	296	190	151	111	182
20.	153	102	233	239	472	317	261	274	171	142	95.4	216
21.	150	107	197	278	432	315	657	263	153	139	192	634
22.	159	105	192	456	369	314	443	252	165	141	212	510
23.	174	105	175	485	393	350	644	281	152	147	124	353
24.	152	118	169	360	381	410	599	355	156	133	121	224
25.	140	131	184	356	396	339	439	263	153	126	133	196
26.	132	148	177	378	433	433	359	240	217	117	117	169
27.	129	138	168	296	476	382	338	235	162	124	101	139
28.	192	151	183	315	538	320	307	216	155	115	98.3	120
29.	152	148	179	395	516	277	297	209	156	136	94.8	116
30.	137		170	383	551	311	318	194	145	288	98.5	112
31.	134		200		515		293	187		171		115
	Extremwerte in m³/s											
am	03.	19.	07.	08.	03.	29.	10.	31.	25.	25.	12.	11.
NQ	91.8	85.4	111	143	254	259	201	160	113	81.7	72.2	63.6
HQ	259	204	648	547	590	562	872	1125	271	383	403	756
am	28.	01.	15.	22.	30.	07.	21.	16.	13.	30.	21.	21.
	Monatsmittel in m³/s(MQ),l/s.km²(Mq) bzw.Monatssummen in mm (h_A)											
MQ	138	120	210	278	407	386	345	307	181	166	117	166
Mq	22.4	19.4	34.0	45.1	66.0	62.7	55.9	49.8	29.3	26.9	19.0	26.9
h_A	60	49	91	117	177	162	150	133	76	72	49	70

Reihe: 2003-2007	Mittlere Monatsmittel in m³/s (MQ),l/s.km²(Mq) bzw. -summen in mm (h_A)											
MQ	122	123	193	276	375	366	349	299	289	184	161	120
Mq	19.8	20.0	31.3	44.8	60.8	59.3	56.6	48.5	46.9	29.9	26.1	19.5
h_A	53	50	84	116	163	154	152	130	122	80	68	50
Reihe: 1961-2008	**Mittlere Monatsmittel mit Extremwerten in m³/s**											
NQ	40.4	37.6	36.0	48.2	102	170	115	103	64.0	60.0	49.2	45.2
NQ_T	57.0	54.1	43.3	81.9	119	184	167	138	109	84.0	72.2	61.7
MNQ_T	95.7	98.0	112	174	257	283	244	204	159	124	113	103
NMQ	72.0	64.5	87.5	112	237	266	216	174	142	98.9	90.1	81.0
MQ	121	125	181	268	390	403	366	315	240	173	150	140
HMQ	213	193	333	411	670	857	646	605	508	306	333	267
MHQ	261	250	458	518	742	849	931	889	600	387	374	379
HQ	608	790	1580	952	1355	2186	2077	2884	1500	1342	1561	1874

Jahreswerte in m³/s (Q),l/s.km²(Mq), mm (h_J)	Berichtsjahr			Reihe: 2003 - 2007			Reihe: 1961 - 2008		
NQ	63.6	11.12.		65.2	01.02.2006		36.0	04.03.1963	
NQ_T	87.2	15.12.					43.3	04.03.1963	
$MJNQ_T$							83.4		
NJMQ							171		1971
MQ,Mq,h_A	236	38.2	1209	238	38.6	1222	240	38.9	1231
HJMQ							320		1965
MJHQ							1353		
HQ	1125	16.08.		2077	11.07.2005		2884	12.08.2002	
NNQ seit 1961:	36.0	04.03.1963		**HHQ seit** 1961:	2884	12.08.2002			

Berichtsjahr(J) Überschreitungsdauer der Abflüsse in Tagen Reihe(R): 2003-2007												
m³/s	Tage(J)	Tage(R)	m³/s	Tage(J)	Tage(R)	m³/s	Tage(J)	Tage(R)	m³/s	Tage(J)	Tage(R)	
10000			500	13	20.0	20.0			1.00			
8000			350	68	63.4	16.0			0.80			
6000			250	132	126.2	12.0			0.60			
4000			180	204	199.6	9.00			0.40			
3000			140	263	262.4	7.00			0.30			
2000			100	353	341.0	5.00			0.20			
1600		0.4	80.0	366	365.2	3.50			0.10			
1200		1.0	60.0			2.50			0.06			
900		2.6	40.0			1.80			0.03			
700	2	6.0	30.0			1.40			0.00			

Abflussmessungen vom WWA Traunstein durchgeführt
siehe Tabelle Überleitungen u. Speicherungen d. Berichtsjahrs
Im Jän,Feb,Mrz,Apr,Jul,Okt,Nov nach erg.Wasserständen erm.

Abflüsse

Nr. 204 Steinwag
Moosache

Mst.Nr. 204545 Art: Schreibpegel Einzugsgebiet: 69.9 km²

Monat	I	II	III	IV	V	VI	VII	VIII	IX	X	XI	XII
Tag	Tägliche Abflüsse 2008 in m³/s											
1.	0.26	0.51	1.65	0.35	0.95	0.09	.035	0.07	.024	0.13	0.23	0.39
2.	0.24	0.48	1.73	0.39	0.70	0.09	.035	1.07	.022	0.14	0.20	0.37
3.	0.22	0.44	0.89	0.81	0.59	0.08	0.11	0.58	.023	0.21	0.18	0.33
4.	0.21	0.41	0.71	0.82	0.49	0.08	0.30	0.26	.023	0.36	0.16	0.30
5.	0.21	0.44	0.57	0.78	0.41	0.14	0.07	0.25	.024	0.36	0.16	0.30
6.	0.22	0.44	0.47	0.63	0.39	0.11	0.05	0.18	.025	0.27	0.14	0.33
7.	0.36	0.58	0.42	0.68	0.39	0.09	0.12	0.12	.026	0.26	0.14	0.45
8.	0.50	0.50	0.39	0.61	0.32	0.14	0.14	0.33	.025	0.23	0.14	0.43
9.	0.39	0.43	0.37	0.52	0.28	0.14	0.06	0.29	.020	0.20	0.13	0.36
10.	0.39	0.38	0.36	0.46	0.24	0.10	.047	0.20	.020	0.17	0.13	0.31
11.	0.41	0.34	0.36	0.40	0.21	0.18	.037	0.12	.022	0.16	0.12	0.29
12.	0.39	0.31	0.66	0.34	0.19	0.15	0.36	0.08	.020	0.15	0.14	0.28
13.	0.37	0.29	1.03	0.30	0.17	0.13	0.60	0.07	0.11	0.14	0.63	0.27
14.	0.42	0.27	2.87	0.28	0.16	0.10	0.37	0.06	0.08	0.14	0.89	0.26
15.	0.41	0.26	5.96	0.49	0.14	0.07	0.42	0.39	0.69	0.14	0.57	0.24
16.	0.39	0.23	2.94	0.52	0.18	0.07	0.18	2.96	1.49	0.18	0.43	0.23
17.	0.60	0.21	1.91	0.42	0.14	0.07	0.43	1.94	0.77	0.42	0.69	0.23
18.	1.03	0.20	1.48	0.36	0.22	0.08	0.44	0.78	0.41	0.28	0.53	0.24
19.	2.70	0.22	0.98	0.33	0.58	0.07	0.23	0.43	0.28	0.21	0.44	0.35
20.	2.14	0.21	0.75	0.29	0.41	0.06	0.64	0.36	0.23	0.18	0.39	1.42
21.	1.19	0.22	0.89	0.28	0.53	.046	0.75	0.25	0.22	0.17	2.05	5.85
22.	1.01	0.24	1.30	3.85	0.37	.041	0.60	0.18	0.23	0.15	3.67	3.92
23.	0.89	0.25	0.83	2.67	0.28	.045	1.67	0.25	0.25	0.15	1.46	1.91
24.	0.74	0.23	0.67	1.56	0.23	.040	0.84	0.21	0.22	0.14	0.94	1.16
25.	0.76	0.22	0.58	1.50	0.19	.045	0.48	0.13	0.20	0.13	0.79	0.94
26.	0.69	0.21	0.56	1.20	0.17	.044	0.31	0.10	0.18	0.13	0.71	0.73
27.	0.60	0.26	0.62	0.83	0.16	0.14	0.29	0.07	0.16	0.12	0.62	0.58
28.	0.57	0.24	0.57	0.67	0.14	0.11	0.19	0.06	0.15	0.13	0.53	0.48
29.	0.53	0.48	0.52	1.59	0.13	0.06	0.12	.045	0.14	0.13	0.48	0.40
30.	0.49		0.45	1.69	0.11	.043	0.10	.036	0.13	0.37	0.41	0.34
31.	0.54		0.40		0.10		0.07	.027		0.30		0.31
	Extremwerte in m³/s											
am	03.	18.	10.	14.	31.	30.	03.	31.	12.	26.	11.	16.
NQ	0.19	0.19	0.33	0.25	0.10	.036	.032	.025	.018	0.12	0.12	0.22
HQ	3.52	0.79	6.68	5.13	1.19	0.48	2.11	4.38	1.83	0.54	5.40	6.25
am	19.	29.	15.	22.	01.	08.	23.	16.	16.	30.	21.	21.
	Monatsmittel in m³/s(MQ),l/s.km²(Mq) bzw.Monatssummen in mm (h_A)											
MQ	0.64	0.33	1.09	0.85	0.31	0.09	0.33	0.38	0.21	0.20	0.60	0.77
Mq	9.17	4.69	15.6	12.2	4.42	1.27	4.66	5.48	2.97	2.90	8.64	11.1
h_A	25	12	42	32	12	3	12	15	8	8	22	29

Reihe: 2003-2007	Mittlere Monatsmittel in m³/s (MQ),l/s.km²(Mq) bzw. -summen in mm (h_A)											
MQ	0.98	0.94	1.38	0.78	0.60	0.87	0.58	0.75	0.65	0.44	0.55	0.47
Mq	14.1	13.5	19.8	11.2	8.62	12.4	8.31	10.7	9.27	6.24	7.89	6.75
h_A	38	34	53	29	23	32	22	29	24	17	20	17
Reihe: 1976-2008	**Mittlere Monatsmittel mit Extremwerten in m³/s**											
NQ	0.05	0.09	0.18	.029	.023	.036	.032	.023	.018	.035	.018	.015
NQ_T	0.05	0.10	0.19	.030	.023	.040	.035	.025	.020	.036	.026	.017
MNQ_T	0.26	0.30	0.35	0.30	0.18	0.17	0.17	0.16	0.18	0.19	0.24	0.29
NMQ	0.19	0.21	0.26	0.07	0.18	0.09	0.11	0.06	0.09	0.14	0.06	0.10
MQ	0.82	1.02	1.22	0.87	0.57	0.84	0.76	0.87	0.71	0.58	0.77	1.05
HMQ	2.09	2.54	3.09	2.50	1.66	2.47	2.57	3.64	2.17	1.95	2.25	2.70
MHQ	3.86	4.74	5.35	3.70	3.42	5.20	4.44	5.22	4.35	2.97	3.62	5.34
HQ	11.0	11.7	11.4	11.0	9.37	13.7	15.2	19.2	12.2	9.39	11.7	10.4

Jahreswerte in m³/s (Q),l/s.km²(Mq), mm (h_A)	Berichtsjahr			Reihe: 2003 - 2007			Reihe: 1976 - 2008		
NQ	.018	12.09.		.015	10.12.2003		.015	10.12.2003	
NQ_T	.020	09.09.					.017	10.12.2003	
$MJNQ_T$							0.10		
NJMQ							0.44		2003
MQ,Mq,h_A	0.49	6.95	220	0.73	10.4	329	0.84	12.0	380
HJMQ							1.34		1979
MJHQ							10.7		
HQ	6.68	15.03.		12.2	07.09.2007		19.2	02.08.1991	
NNQ seit 1976:	.015	10.12.2003		**HHQ seit** 1976:	19.2	02.08.1991			

Berichtsjahr(J) Überschreitungsdauer der Abflüsse in Tagen Reihe(R): 2003-2007												
m³/s	Tage(J)	Tage(R)	m³/s	Tage(J)	Tage(R)	m³/s	Tage(J)	Tage(R)	m³/s	Tage(J)	Tage(R)	
10000			500			20.0			1.00	34	63.4	
8000			350			16.0			0.80	47	83.4	
6000			250			12.0			0.60	76	115.8	
4000			180			9.00		1.0	0.40	135	169.6	
3000			140			7.00		3.0	0.30	181	206.4	
2000			100			5.00	2	8.4	0.20	245	270.4	
1600			80.0			3.50	5	13.8	0.10	317	330.4	
1200			60.0			2.50	10	21.0	0.06	339	351.2	
900			40.0			1.80	15	31.8	0.03	353	363.2	
700			30.0			1.40	26	43.8	0.00	366	365.2	

Im Jän,Feb,Mrz,Apr,Mai,Jun,Jul,Sep,Okt,Nov n.erg.Wasserst.erm.

Nr. 205 Au-St.Georgen bei Salzburg
Moosache

Mst.Nr. 203547 Art: Schreibpegel Einzugsgebiet: 88.1 km²

Monat	I	II	III	IV	V	VI	VII	VIII	IX	X	XI	XII
Tag	Tägliche Abflüsse 2008 in m³/s											
1.	0.44	0.78	2.33	0.59	1.02	0.25	0.21	0.39	0.29	0.26	0.47	0.46
2.	0.43	0.74	2.37	0.62	0.73	0.24	0.17	0.95	0.30	0.29	0.43	0.46
3.	0.43	0.73	1.30	1.21	0.56	0.23	0.23	0.74	0.28	0.36	0.37	0.44
4.	0.42	0.68	0.99	1.33	0.50	0.23	0.49	0.57	0.28	0.51	0.36	0.41
5.	0.42	0.67	0.84	1.12	0.44	0.27	0.29	0.55	0.26	0.57	0.34	0.40
6.	0.42	0.67	0.71	0.88	0.41	0.30	0.27	0.53	0.26	0.48	0.34	0.42
7.	0.50	0.86	0.64	0.95	0.42	0.28	0.30	0.47	0.24	0.43	0.32	0.51
8.	0.67	0.82	0.61	0.90	0.36	0.25	0.35	0.63	0.26	0.42	0.31	0.53
9.	0.57	0.68	0.59	0.73	0.36	0.30	0.30	0.61	0.24	0.39	0.29	0.49
10.	0.57	0.65	0.55	0.68	0.33	0.25	0.27	0.58	0.22	0.38	0.29	0.44
11.	0.59	0.62	0.53	0.57	0.32	0.30	0.23	0.51	0.22	0.34	0.29	0.42
12.	0.52	0.58	0.78	0.52	0.32	0.30	0.47	0.48	0.29	0.34	0.30	0.40
13.	0.52	0.53	1.37	0.52	0.31	0.27	0.58	0.47	0.41	0.32	0.74	0.40
14.	0.58	0.53	3.17	0.51	0.29	0.29	0.43	0.46	0.40	0.33	0.98	0.40
15.	0.55	0.50	6.65	0.76	0.29	0.27	0.47	0.64	0.82	0.34	0.62	0.38
16.	0.53	0.47	3.25	0.85	0.31	0.22	0.35	2.85	1.38	0.37	0.51	0.36
17.	0.75	0.48	2.23	0.68	0.32	0.26	0.46	1.89	0.81	0.72	0.74	0.35
18.	1.19	0.46	1.87	0.61	0.34	0.24	0.54	0.89	0.54	0.56	0.62	0.35
19.	2.80	0.46	1.32	0.58	0.52	0.26	0.45	0.62	0.42	0.49	0.55	0.45
20.	2.39	0.46	1.04	0.54	0.49	0.22	0.67	0.53	0.38	0.42	0.51	1.66
21.	1.37	0.46	1.17	0.52	0.54	0.22	0.81	0.47	0.36	0.41	1.86	6.07
22.	1.16	0.47	1.69	4.05	0.46	0.22	0.74	0.40	0.33	0.39	3.56	4.03
23.	1.02	0.50	1.14	3.04	0.38	0.22	1.53	0.43	0.35	0.38	1.51	2.13
24.	0.82	0.49	0.95	1.88	0.35	0.23	0.90	0.41	0.35	0.38	0.96	1.37
25.	0.88	0.47	0.85	1.81	0.32	0.19	0.69	0.38	0.34	0.35	0.78	1.13
26.	0.83	0.46	0.82	1.49	0.31	0.20	0.57	0.33	0.33	0.34	0.68	0.93
27.	0.79	0.46	0.85	0.98	0.31	0.20	0.54	0.29	0.29	0.34	0.65	0.78
28.	0.86	0.49	0.81	0.75	0.30	0.26	0.49	0.30	0.28	0.32	0.58	0.72
29.	0.86	0.72	0.74	1.51	0.29	0.21	0.47	0.31	0.27	0.33	0.54	0.64
30.	0.77		0.65	1.82	0.29	0.21	0.44	0.31	0.26	0.60	0.48	0.59
31.	0.79		0.63		0.26		0.44	0.29		0.56		0.58
	Extremwerte in m³/s											
am	07.	19.	02.	30.	15.	03.	01.	27.	27.	01.	08.	18.
NQ	0.31	0.38	0.48	0.41	0.13	0.08	0.08	0.17	0.09	0.12	0.13	0.12
HQ	3.61	1.26	8.59	5.93	2.75	0.43	1.94	4.47	1.65	0.97	5.05	7.83
am	19.	29.	15.	22.	02.	10.	23.	16.	16.	17.	21.	21.
	Monatsmittel in m³/s(MQ),l/s.km²(Mq) bzw.Monatssummen in mm (h_A)											
MQ	0.82	0.58	1.40	1.10	0.40	0.25	0.49	0.62	0.38	0.41	0.70	0.93
Mq	9.32	6.62	15.9	12.5	4.55	2.79	5.55	7.06	4.33	4.65	7.94	10.5
h_A	25	17	43	32	12	7	15	19	11	12	21	27

Reihe: 2003-2007	Mittlere Monatsmittel in m³/s (MQ),l/s.km²(Mq) bzw. -summen in mm (h_A)											
MQ	1.22	1.13	1.56	0.96	0.77	0.98	0.61	0.80	0.75	0.57	0.77	0.68
Mq	13.9	12.8	17.8	10.9	8.72	11.1	6.96	9.04	8.56	6.48	8.77	7.67
h_A	37	32	48	28	23	29	19	24	22	17	23	20
Reihe: 1981-2008	**Mittlere Monatsmittel mit Extremwerten in m³/s**											
NQ	0.05	0.09	0.14	0.07	.011	.007	.016	.007	.009	.027	.030	0.06
NQ_T	0.12	0.17	0.31	0.20	0.15	0.09	0.12	0.11	.045	0.12	0.11	0.12
MNQ_T	0.44	0.45	0.52	0.48	0.36	0.34	0.32	0.32	0.33	0.35	0.42	0.48
NMQ	0.44	0.37	0.54	0.27	0.22	0.23	0.20	0.14	0.15	0.24	0.14	0.20
MQ	1.10	1.21	1.53	1.04	0.76	0.97	0.99	1.08	0.85	0.74	0.94	1.31
HMQ	3.44	3.26	3.53	3.19	2.17	3.43	3.70	6.06	2.13	1.79	2.42	3.11
MHQ	5.60	6.08	7.46	4.58	4.15	5.99	5.75	7.17	4.79	3.55	4.08	6.97
HQ	17.2	20.0	19.5	20.3	13.6	19.6	24.9	55.9	16.2	12.8	11.0	14.0

Jahreswerte in m³/s (Q),l/s.km²(Mq), mm (h_A)	Berichtsjahr			Reihe: 2003 - 2007			Reihe: 1981 - 2008		
NQ	0.08	03.06.		.027	29.10.2003		.007	09.06.1998	
NQ_T	0.17	02.07.					.045	21.09.1986	
$MJNQ_T$							0.21		
NJMQ							0.55		2003
MQ,Mq,h_A	0.67	7.66	242	0.88	9.93	314	1.04	11.8	374
HJMQ							1.42		1985
MJHQ							16.8		
HQ	8.59	15.03.		18.4	22.06.2006		55.9	02.08.1991	
NNQ seit 1951:	.007	09.06.1998		**HHQ seit** 1951:	55.9	02.08.1991			

Berichtsjahr(J) Überschreitungsdauer der Abflüsse in Tagen Reihe(R): 2003-2007												
m³/s	Tage(J)	Tage(R)	m³/s	Tage(J)	Tage(R)	m³/s	Tage(J)	Tage(R)	m³/s	Tage(J)	Tage(R)	
10000			500			20.0			1.00	44	78.8	
8000			350			16.0			0.80	72	106.0	
6000			250			12.0		0.6	0.60	122	147.8	
4000			180			9.00		1.8	0.40	241	227.4	
3000			140			7.00		4.6	0.30	306	291.6	
2000			100			5.00	2	8.8	0.20	364	327.4	
1600			80.0			3.50	5	14.2	0.10	366	364.8	
1200			60.0			2.50	10	22.4	0.06		365.2	
900			40.0			1.80	21	37.4	0.03			
700			30.0			1.40	27	53.0	0.00			

Im Jän,Dez durch Eis beeinflusst
Im Jän,Mai,Nov,Dez nach ergänzten Wasserständen ermittelt

Abflüsse

Nr. 214 Laimhausmühle
Mattig

Mst.Nr. 204586 Art: Schreibpegel Einzugsgebiet: 66.6 km²

Monat	I	II	III	IV	V	VI	VII	VIII	IX	X	XI	XII
Tag	Tägliche Abflüsse 2008 in m³/s											
1.	1.46	1.27	1.04	1.92	2.31	1.15	0.99	0.95	0.72	0.29	0.34	0.81
2.	1.44	1.27	1.08	1.89	2.14	1.14	1.01	0.97	0.67	0.26	0.32	0.80
3.	1.40	1.26	1.06	1.99	2.07	1.13	0.98	0.96	0.64	0.31	0.35	0.79
4.	1.35	1.25	1.06	2.09	1.99	1.13	1.00	0.95	0.60	0.35	0.33	0.78
5.	1.30	1.25	1.06	2.09	1.94	1.13	1.00	0.94	0.59	0.35	0.32	0.77
6.	1.27	1.24	1.06	2.08	1.87	1.04	1.00	0.93	0.56	0.34	0.31	0.77
7.	1.28	1.24	1.05	2.06	1.85	0.97	1.00	0.92	0.54	0.36	0.30	0.77
8.	1.30	1.23	1.03	2.03	1.80	0.97	1.03	0.96	0.53	0.33	0.30	0.77
9.	1.31	1.22	1.02	1.97	1.72	0.98	1.02	0.93	0.47	0.32	0.27	0.77
10.	1.31	1.22	0.99	1.92	1.61	1.03	1.00	0.92	0.47	0.32	0.27	0.77
11.	1.30	1.21	1.01	1.88	1.56	1.03	0.99	0.90	0.42	0.34	0.26	0.77
12.	1.30	1.21	1.03	1.85	1.51	1.01	1.06	0.87	0.42	0.31	0.26	0.77
13.	1.30	1.18	1.07	1.80	1.46	1.05	1.08	0.87	0.47	0.29	0.30	0.76
14.	1.30	1.16	1.28	1.74	1.48	1.10	1.03	0.81	0.42	0.30	0.35	0.74
15.	1.30	1.16	1.82	1.76	1.47	1.07	1.09	0.83	0.49	0.31	0.35	0.72
16.	1.28	1.13	2.01	1.83	1.42	1.09	1.03	1.01	0.53	0.31	0.34	0.70
17.	1.24	1.07	2.20	1.81	1.40	1.14	1.06	1.05	0.52	0.39	0.35	0.69
18.	1.24	1.07	2.28	1.78	1.38	1.14	1.04	1.01	0.50	0.39	0.35	0.72
19.	1.34	1.06	2.28	1.74	1.39	1.14	0.99	0.99	0.49	0.39	0.39	0.75
20.	1.37	1.06	2.27	1.70	1.38	1.18	0.97	1.01	0.47	0.39	0.40	0.96
21.	1.36	1.01	2.23	1.66	1.37	1.13	0.93	0.99	0.45	0.36	0.58	1.19
22.	1.36	1.00	2.23	1.97	1.35	0.96	0.93	0.95	0.43	0.35	0.71	1.18
23.	1.35	0.99	2.22	2.14	1.31	1.00	0.96	0.96	0.42	0.34	0.77	1.21
24.	1.33	0.99	2.20	2.22	1.26	0.98	0.97	0.94	0.41	0.34	0.82	1.23
25.	1.32	0.99	2.14	2.29	1.23	1.02	0.97	0.90	0.39	0.35	0.84	1.28
26.	1.31	0.96	2.13	2.35	1.23	1.09	0.96	0.89	0.38	0.34	0.81	1.30
27.	1.30	0.93	2.12	2.35	1.24	1.11	0.98	0.85	0.36	0.32	0.81	1.29
28.	1.30	0.93	2.08	2.34	1.23	1.09	0.97	0.84	0.34	0.29	0.83	1.27
29.	1.29	0.93	2.05	2.35	1.21	1.05	0.96	0.81	0.30	0.30	0.82	1.24
30.	1.29		2.05	2.38	1.18	1.02	0.94	0.78	0.29	0.34	0.81	1.21
31.	1.28		2.01		1.18		0.95	0.75		0.35		1.19
Extremwerte in m³/s												
am	21.	26.	10.	20.	13.	26.	31.	11.	12.	03.	10.	16.
NQ	1.20	0.93	0.83	1.53	0.93	0.63	0.67	0.60	0.14	0.08	0.12	0.62
HQ	1.46	1.28	2.44	2.41	2.36	1.41	1.38	1.40	1.10	0.89	1.05	1.43
am	19.	01.	28.	29.	01.	16.	17.	18.	15.	16.	21.	20.
Monatsmittel in m³/s(MQ),l/s.km²(Mq) bzw.Monatssummen in mm (h_A)												
MQ	1.32	1.12	1.65	2.00	1.53	1.07	1.00	0.92	0.48	0.33	0.47	0.93
Mq	19.8	16.8	24.8	30.0	23.0	16.1	15.0	13.8	7.15	5.02	7.11	14.0
h_A	53	42	66	78	62	42	40	37	19	13	18	36

Reihe: 2003-2007 Mittlere Monatsmittel in m³/s (MQ),l/s.km²(Mq) bzw. -summen in mm (h_A)												
MQ	1.34	1.58	1.88	1.96	1.53	1.73	1.36	1.27	1.39	1.02	1.07	1.16
Mq	20.1	23.7	28.3	29.4	22.9	26.0	20.4	19.0	20.9	15.3	16.0	17.3
h_A	54	59	76	76	61	67	55	51	54	41	41	45
Reihe: 1976-2008 Mittlere Monatsmittel mit Extremwerten in m³/s												
NQ	.033	0.46	0.49	0.40	0.26	0.20	0.05	0.11	0.06	.013	0.08	0.08
NQ_T	0.46	0.72	0.68	0.57	0.44	0.42	0.23	0.13	0.12	0.10	0.22	0.40
MNQ_T	1.12	1.13	1.30	1.36	0.97	0.90	0.94	0.98	0.87	0.85	0.91	1.04
NMQ	0.71	0.88	0.77	0.65	0.68	0.63	0.37	0.27	0.30	0.29	0.30	0.58
MQ	1.59	1.76	1.99	1.98	1.41	1.35	1.50	1.63	1.34	1.18	1.24	1.57
HMQ	3.08	3.52	3.74	4.04	2.87	2.74	4.10	5.62	2.61	2.62	2.96	3.98
MHQ	2.27	2.64	3.32	3.01	2.33	2.29	2.70	2.90	2.24	1.99	2.01	2.47
HQ	4.76	7.93	7.60	7.52	6.55	5.75	6.57	10.1	4.00	4.08	5.35	5.67

Jahreswerte in m³/s (Q),l/s.km²(Mq), mm (h_A)									
	Berichtsjahr			Reihe: 2003 - 2007			Reihe: 1976 - 2008		
NQ	0.08	03.10.		0.06	28.07.2003		.013	17.10.1992	
NQ_T	0.26	12.11.					0.10	17.10.1992	
$MJNQ_T$							0.56		
NJMQ							0.93		2003
MQ,Mq,h_A	1.07	16.1	508	1.42	21.3	674	1.54	23.2	732
HJMQ							2.15		1979
MJHQ							5.12		
HQ	2.44	28.03.		7.60	31.03.2006		10.1	13.08.2002	
NNQ seit 1976: .013 17.10.1992				HHQ seit 1976: 10.1 13.08.2002					

Berichtsjahr(J) Überschreitungsdauer der Abflüsse in Tagen Reihe(R): 2003-2007											
m³/s	Tage(J)	Tage(R)	m³/s	Tage(J)	Tage(R)	m³/s	Tage(J)	Tage(R)	m³/s	Tage(J)	Tage(R)
10000			500			20.0			1.00	199	249.4
8000			350			16.0			0.80	263	296.0
6000			250			12.0			0.60	288	333.4
4000			180			9.00			0.40	310	349.8
3000			140			7.00		0.8	0.30	357	356.0
2000			100			5.00		2.4	0.20	366	364.2
1600			80.0			3.50		8.2	0.10		365.2
1200			60.0			2.50		33.4	0.06		
900			40.0			1.80	49	88.0	0.03		
700			30.0			1.40	67	157.0	0.00		

Extremwerte beeinflusst
Im Jän,Feb,Mrz,Mai,Jun,Jul nach ergänzten Wasserständen erm.

Nr. 215 Elexlochen
Berndorfer Bach

Mst.Nr. 206698 Art: Schreibpegel Einzugsgebiet: 12.0 km²

Monat	I	II	III	IV	V	VI	VII	VIII	IX	X	XI	XII
Tag	Tägliche Abflüsse 2008 in m³/s											
1.	0.17	0.16	0.44	0.17	0.25	0.06	.040	0.07	0.06	0.06	0.07	0.12
2.	0.17	0.18	0.30	0.19	0.21	0.05	.041	0.12	0.06	0.06	0.07	0.12
3.	0.16	0.16	0.18	0.34	0.20	0.05	0.06	0.07	0.05	0.10	0.07	0.11
4.	0.16	0.15	0.16	0.27	0.18	0.07	.045	0.06	.049	0.12	0.06	0.11
5.	0.15	0.17	0.15	0.23	0.17	0.13	.032	0.09	.045	0.10	0.06	0.12
6.	0.16	0.17	0.13	0.21	0.19	0.06	0.06	0.07	.048	0.07	0.06	0.12
7.	0.52	0.19	0.13	0.21	0.16	0.06	0.09	0.07	0.05	0.07	0.06	0.17
8.	0.42	0.17	0.13	0.19	0.14	0.08	.049	0.12	0.06	0.07	0.05	0.14
9.	0.29	0.15	0.12	0.18	0.13	0.07	.037	0.11	.048	0.06	0.05	0.12
10.	0.32	0.14	0.12	0.16	0.12	0.06	.037	0.08	.043	0.05	.048	0.11
11.	0.28	0.14	0.13	0.15	0.11	0.11	.044	0.07	0.06	0.05	.049	0.11
12.	0.25	0.13	0.32	0.15	0.10	0.07	0.44	0.06	0.07	0.05	0.06	0.10
13.	0.25	0.13	0.27	0.14	0.09	0.10	0.10	0.08	0.13	0.05	0.16	0.10
14.	0.23	0.12	1.35	0.14	0.09	0.06	0.15	0.06	0.10	0.05	0.13	0.09
15.	0.21	0.11	1.23	0.28	0.09	0.06	0.11	0.18	0.21	0.05	0.09	0.09
16.	0.19	0.11	0.57	0.25	0.10	0.06	0.06	0.81	0.33	0.10	0.08	0.09
17.	0.24	0.11	0.56	0.18	0.09	0.06	0.15	0.21	0.12	0.13	0.18	0.09
18.	0.28	0.11	0.47	0.16	0.15	0.06	0.09	0.12	0.09	0.08	0.11	0.09
19.	0.40	0.11	0.36	0.15	0.23	0.06	0.07	0.10	0.08	0.07	0.10	0.16
20.	0.29	0.11	0.32	0.13	0.14	0.06	0.13	0.09	0.07	0.06	0.09	0.92
21.	0.24	0.11	0.37	0.16	0.15	0.06	0.12	0.08	0.06	0.06	0.51	1.94
22.	0.24	0.11	0.37	0.89	0.11	0.06	0.26	0.11	0.07	0.05	0.31	0.80
23.	0.21	0.10	0.29	0.60	0.09	0.07	0.28	0.11	0.06	0.06	0.19	0.54
24.	0.20	0.10	0.26	0.35	0.09	0.05	0.13	0.10	0.06	0.06	0.16	0.42
25.	0.23	0.09	0.25	0.49	0.08	0.06	0.10	0.08	0.06	0.06	0.15	0.43
26.	0.21	0.09	0.25	0.36	0.08	0.05	0.09	0.07	0.07	0.06	0.13	0.35
27.	0.18	0.10	0.27	0.28	0.07	0.07	0.10	0.07	0.06	0.06	0.13	0.30
28.	0.17	0.09	0.28	0.24	0.07	.038	0.07	0.07	0.05	0.06	0.13	0.27
29.	0.17	0.20	0.24	0.44	0.06	.038	0.07	0.06	0.05	0.06	0.12	0.24
30.	0.16		0.21	0.33	0.06	.042	0.06	0.06	0.05	0.16	0.12	0.22
31.	0.17		0.18		0.06		0.06	0.06		0.08		0.21
Extremwerte in m³/s												
am	06.	27.	11.	14.	31.	07.	04.	01.	04.	22.	11.	18.
NQ	0.14	0.09	0.11	0.13	0.06	.032	.032	0.06	.024	.032	.047	0.09
HQ	1.03	0.33	3.11	1.82	0.63	0.64	5.48	1.79	0.58	0.41	1.68	4.84
am	07.	29.	14.	22.	06.	11.	12.	16.	16.	30.	21.	21.
Monatsmittel in m³/s(MQ),l/s.km²(Mq) bzw.Monatssummen in mm (h_A)												
MQ	0.24	0.13	0.34	0.27	0.12	0.06	0.10	0.11	0.08	0.07	0.12	0.28
Mq	19.6	11.0	28.0	22.3	10.4	5.38	8.57	9.45	6.58	6.06	9.92	23.6
h_A	53	27	75	58	28	14	23	25	17	16	26	61

Reihe: 2003-2007 Mittlere Monatsmittel in m³/s (MQ),l/s.km²(Mq) bzw. -summen in mm (h_A)												
MQ	0.26	0.29	0.43	0.28	0.23	0.26	0.18	0.26	0.24	0.15	0.18	0.18
Mq	22.0	24.5	35.5	23.2	19.3	21.5	15.3	21.6	20.2	12.3	15.1	15.3
h_A	59	61	95	60	52	56	41	58	52	33	39	40
Reihe: 1985-2008 Mittlere Monatsmittel mit Extremwerten in m³/s												
NQ	.025	.017	.017	.006	.022	.016	.017	.015	.022	.005	.010	.015
NQ_T	.040	.017	.030	.006	.025	.016	.019	.017	.026	.010	.011	.016
MNQ_T	0.10	0.10	0.12	0.12	0.08	0.08	0.07	0.07	0.07	0.08	0.09	0.11
NMQ	0.10	0.05	0.07	.026	.050	0.05	.041	.029	.045	.018	.051	0.08
MQ	0.24	0.27	0.41	0.27	0.19	0.23	0.23	0.29	0.22	0.17	0.21	0.32
HMQ	0.60	0.87	1.04	0.62	0.40	0.59	0.77	1.37	0.56	0.49	0.51	1.06
MHQ	1.69	2.22	3.66	1.62	1.74	3.14	3.68	4.50	2.36	1.40	1.39	2.67
HQ	5.81	10.5	11.8	5.86	4.15	10.4	14.6	19.2	8.11	6.16	3.31	8.71

Jahreswerte in m³/s (Q),l/s.km²(Mq), mm (h_A)									
	Berichtsjahr			Reihe: 2003 - 2007			Reihe: 1985 - 2008		
NQ	.024	04.09.		.020	10.08.2003		.005	20.10.1991	
NQ_T	.032	05.07.					.006	14.04.1991	
$MJNQ_T$							.038		
NJMQ							0.13		2003
MQ,Mq,h_A	0.16	13.4	425	0.24	20.1	637	0.25	21.2	671
HJMQ							0.36		2006
MJHQ							8.78		
HQ	5.48	12.07.		9.39	16.08.2005		19.2	06.08.2002	
NNQ seit 1985: .005 16.04.1991				HHQ seit 1985: 19.2 06.08.2002					

Berichtsjahr(J) Überschreitungsdauer der Abflüsse in Tagen Reihe(R): 2003-2007											
m³/s	Tage(J)	Tage(R)	m³/s	Tage(J)	Tage(R)	m³/s	Tage(J)	Tage(R)	m³/s	Tage(J)	Tage(R)
10000			500			20.0			1.00	3	9.8
8000			350			16.0			0.80	7	12.6
6000			250			12.0			0.60	8	22.2
4000			180			9.00			0.40	22	46.8
3000			140			7.00			0.30	37	75.2
2000			100			5.00			0.20	82	140.0
1600			80.0			3.50		1.0	0.10	214	274.6
1200			60.0			2.50		1.4	0.06	330	327.2
900			40.0			1.80	1	3.8	0.03	366	360.0
700			30.0			1.40	1	5.6	0.00		365.2

Im Jul nach ergänzten Wasserständen ermittelt

Abflüsse

Nr. 217 Pfaffstätt Mattig

Mst.Nr. 204610 Art: Schreibpegel Einzugsgebiet: 136.0 km²

Monat	I	II	III	IV	V	VI	VII	VIII	IX	X	XI	XII
Tag	Tägliche Abflüsse 2008 in m³/s											
1.	1.88	1.84	2.47	2.11	2.68	1.30	0.93	1.11	0.93	0.64	0.53	0.91
2.	1.82	1.82	2.07	2.16	2.50	1.29	0.94	1.45	0.88	0.58	0.55	0.94
3.	1.75	1.78	1.61	2.61	2.41	1.26	1.00	1.24	0.83	0.69	0.50	0.90
4.	1.70	1.73	1.53	2.55	2.28	1.31	1.00	1.16	0.79	0.87	0.50	0.87
5.	1.64	1.73	1.49	2.39	2.19	1.59	0.95	1.13	0.78	0.88	0.49	0.89
6.	1.65	1.73	1.45	2.27	2.23	1.27	0.98	0.98	0.77	0.69	0.49	0.90
7.	2.19	1.83	1.41	2.29	2.12	1.22	1.17	0.95	0.67	0.69	0.48	1.05
8.	2.28	1.75	1.40	2.20	2.02	1.31	1.11	1.06	0.78	0.62	0.50	0.99
9.	1.96	1.68	1.37	2.12	1.94	1.20	0.97	1.13	0.57	0.56	0.49	0.93
10.	2.06	1.64	1.36	2.03	1.86	1.13	0.96	1.03	0.68	0.55	0.48	0.91
11.	2.02	1.60	1.40	1.97	1.80	1.14	0.94	0.97	0.60	0.53	0.43	0.90
12.	1.89	1.58	2.04	1.94	1.74	1.17	1.59	0.94	0.68	0.51	0.49	0.92
13.	1.88	1.53	2.03	1.88	1.69	1.18	1.17	0.96	1.04	0.49	0.74	0.91
14.	1.84	1.52	5.43	1.85	1.64	1.14	1.66	0.93	0.74	0.48	0.75	0.90
15.	1.77	1.50	7.00	2.08	1.60	1.09	1.61	1.14	1.28	0.49	0.59	0.87
16.	1.72	1.45	3.25	2.20	1.60	1.07	1.06	3.30	1.69	0.51	0.57	0.86
17.	1.84	1.44	3.40	2.07	1.56	1.07	1.32	1.60	1.02	0.79	0.78	0.86
18.	2.04	1.42	3.24	1.98	1.71	1.08	1.21	1.28	0.87	0.53	0.66	0.87
19.	2.59	1.40	2.85	1.94	1.94	1.04	1.05	1.20	0.77	0.54	0.64	1.22
20.	2.17	1.38	2.67	1.86	1.68	1.02	1.27	1.17	0.74	0.57	0.61	4.44
21.	1.97	1.39	2.79	1.84	1.77	0.99	1.43	1.12	0.74	0.53	2.45	8.32
22.	1.96	1.39	3.05	3.85	1.60	0.99	1.93	1.10	0.71	0.48	1.60	3.52
23.	1.90	1.37	2.66	3.48	1.52	1.01	2.66	1.19	0.75	0.50	1.14	2.47
24.	1.81	1.32	2.53	2.90	1.48	0.97	1.45	1.14	0.67	0.44	1.04	2.23
25.	1.88	1.31	2.49	3.24	1.46	0.98	1.32	1.10	0.68	0.42	1.00	2.14
26.	1.82	1.28	2.45	3.04	1.44	1.02	1.27	1.04	0.65	0.41	0.98	2.00
27.	1.77	1.33	2.50	2.74	1.41	1.06	1.37	1.03	0.62	0.40	0.94	1.76
28.	1.90	1.29	2.62	2.57	1.39	1.00	1.21	1.01	0.66	0.42	0.93	1.75
29.	1.86	1.59	2.47	3.51	1.39	0.97	1.16	1.01	0.64	0.48	0.90	1.49
30.	1.80		2.31	3.15	1.35	0.97	1.14	0.95	0.61	0.79	0.89	1.39
31.	1.85		2.20		1.32		1.14	0.93		0.61		1.34
	Extremwerte in m³/s											
am	27.	20.	08.	20.	27.	12.	07.	04.	07.	02.	13.	04.
NQ	1.29	1.04	1.25	1.59	0.96	0.68	0.52	0.59	0.12	0.09	0.19	0.65
HQ	3.62	2.27	13.4	8.97	2.85	2.72	9.20	6.34	2.68	1.90	6.13	16.4
am	07.	29.	15.	22.	01.	05.	22.	16.	16.	30.	21.	21.
	Monatsmittel in m³/s(MQ),l/s.km²(Mq) bzw.Monatssummen in mm (h_A)											
MQ	1.91	1.54	2.50	2.43	1.78	1.13	1.26	1.17	0.79	0.57	0.77	1.63
Mq	14.0	11.3	18.4	17.8	13.1	8.30	9.24	8.62	5.85	4.20	5.67	12.0
h_A	38	28	49	46	35	22	25	23	15	11	15	31

Reihe: 2003-2007	Mittlere Monatsmittel in m³/s (MQ),l/s.km²(Mq) bzw. -summen in mm (h_A)											
MQ	2.07	2.32	2.96	2.95	2.20	2.39	1.80	1.90	1.99	1.42	1.53	1.50
Mq	15.2	17.1	21.8	21.7	16.2	17.6	13.2	14.0	14.6	10.4	11.2	11.0
h_A	41	43	58	56	43	46	35	37	38	28	29	29
Reihe: 1982-2008	**Mittlere Monatsmittel mit Extremwerten in m³/s**											
NQ	0.60	0.65	0.90	0.52	0.31	0.29	0.16	0.16	0.12	0.09	0.15	0.22
NQ_T	0.68	0.77	0.99	0.73	0.75	0.50	0.22	0.19	0.20	0.22	0.28	0.50
MNQ_T	1.52	1.52	1.72	1.80	1.28	1.21	1.13	1.10	1.04	1.07	1.11	1.29
NMQ	1.02	1.17	1.19	0.85	1.03	0.75	0.44	0.24	0.32	0.44	0.43	0.62
MQ	2.40	2.52	3.23	2.78	1.93	2.03	2.00	2.43	1.80	1.51	1.68	2.36
HMQ	4.62	6.66	7.09	6.94	3.49	4.17	6.20	12.3	4.04	3.94	4.78	8.11
MHQ	6.98	8.68	12.2	7.38	6.62	8.21	9.14	11.7	7.41	4.97	5.80	8.93
HQ	15.9	36.5	34.1	25.9	24.8	18.7	34.5	62.2	21.4	20.4	16.0	25.6

Jahreswerte in m³/s (Q),l/s.km²(Mq), mm (h_J)	Berichtsjahr			Reihe: 2003 - 2007			Reihe: 1982 - 2008		
NQ	0.09	02.10.		0.13	30.09.2003		0.09	31.10.1983	
NQ_T	0.40	27.10.					0.19	22.08.2003	
$MJNQ_T$							0.73		
NJMQ							1.23		2003
MQ,Mq,h_A	1.46	10.7	339	2.05	15.0	476	2.22	16.3	517
HJMQ							3.13		2002
MJHQ							23.9		
HQ	16.4	21.12.		21.1	16.08.2005		62.2	02.08.1991	
NNQ seit 1976:	0.06	17.04.1976		**HHQ seit** 1976:	62.2	02.08.1991			

Berichtsjahr(J)	Überschreitungsdauer der Abflüsse in Tagen									Reihe(R): 2003-2007		
m³/s	Tage(J)	Tage(R)	m³/s	Tage(J)	Tage(R)	m³/s	Tage(J)	Tage(R)	m³/s	Tage(J)	Tage(R)	
10000			500			20.0			1.00	246	299.8	
8000			350			16.0			0.80	295	325.2	
6000			250			12.0		1.0	0.60	330	342.8	
4000			180			9.00		4.0	0.40	366	350.0	
3000			140			7.00	2	8.0	0.30		354.0	
2000			100			5.00	3	17.2	0.20		364.8	
1600			80.0			3.50	7	40.8	0.10		365.2	
1200			60.0			2.50	32	86.8	0.06			
900			40.0			1.80	102	168.2	0.03			
700			30.0			1.40	161	235.0	0.00			

Im Jul,Sep,Dez nach ergänzten Wasserständen ermittelt

Nr. 218 Hocheck (Forsthaus) Schwemmbach

Mst.Nr. 206052 Art: Schreibpegel Einzugsgebiet: 13.1 km²

Monat	I	II	III	IV	V	VI	VII	VIII	IX	X	XI	XII
Tag	Tägliche Abflüsse 2008 in m³/s											
1.	0.15	0.15	0.34	0.14	0.11	0.09	0.09	0.10	0.09	0.13	0.09	0.13
2.	0.14	0.14	0.23	0.15	0.11	0.09	0.09	0.13	0.09	0.14	0.08	0.14
3.	0.14	0.13	0.19	0.24	0.11	0.09	0.09	0.11	0.09	0.17	0.07	0.12
4.	0.14	0.14	0.18	0.21	0.10	0.13	0.11	0.11	0.09	0.19	0.07	0.11
5.	0.13	0.14	0.15	0.17	0.10	0.26	0.10	0.14	0.09	0.15	0.07	0.11
6.	0.12	0.15	0.15	0.16	0.10	0.19	0.11	0.12	0.08	0.12	0.07	0.12
7.	0.12	0.17	0.14	0.15	0.09	0.18	0.17	0.12	0.09	0.11	0.07	0.13
8.	0.13	0.15	0.13	0.15	0.09	0.22	0.14	0.17	0.11	0.09	0.07	0.14
9.	0.11	0.13	0.12	0.15	0.09	0.17	0.11	0.14	0.10	0.09	0.07	0.12
10.	0.11	0.12	0.12	0.15	0.08	0.15	0.10	0.11	0.10	0.09	0.07	0.11
11.	0.11	0.11	0.13	0.14	0.08	0.15	0.09	0.10	0.10	0.09	0.07	0.10
12.	0.11	0.11	0.29	0.14	0.08	0.16	0.24	0.10	0.21	0.09	0.08	0.10
13.	0.12	0.11	0.21	0.14	0.07	0.16	0.22	0.12	0.37	0.09	0.15	0.10
14.	0.12	0.11	0.57	0.14	0.07	0.15	0.17	0.14	0.20	0.09	0.16	0.09
15.	0.12	0.11	0.55	0.17	0.08	0.13	0.17	0.22	0.35	0.09	0.11	0.09
16.	0.12	0.11	0.24	0.18	0.09	0.12	0.12	0.46	0.42	0.10	0.11	0.09
17.	0.12	0.11	0.24	0.16	0.10	0.12	0.17	0.21	0.23	0.19	0.18	0.09
18.	0.12	0.11	0.20	0.15	0.14	0.11	0.15	0.15	0.18	0.12	0.10	0.10
19.	0.23	0.11	0.17	0.14	0.20	0.11	0.12	0.11	0.15	0.10	0.11	0.11
20.	0.24	0.11	0.16	0.14	0.15	0.11	0.17	0.11	0.13	0.09	0.14	0.34
21.	0.19	0.12	0.17	0.15	0.17	0.10	0.19	0.10	0.12	0.07	0.90	0.67
22.	0.24	0.12	0.21	0.36	0.13	0.10	0.21	0.11	0.12	0.07	0.35	0.49
23.	0.19	0.12	0.18	0.21	0.11	0.23	0.27	0.13	0.12	0.08	0.21	0.28
24.	0.15	0.12	0.16	0.15	0.11	0.20	0.17	0.11	0.12	0.08	0.16	0.16
25.	0.15	0.12	0.16	0.16	0.10	0.13	0.13	0.10	0.12	0.08	0.14	0.13
26.	0.14	0.12	0.15	0.15	0.10	0.12	0.12	0.10	0.12	0.08	0.11	0.11
27.	0.14	0.14	0.15	0.12	0.10	0.13	0.28	0.10	0.12	0.08	0.11	0.11
28.	0.13	0.13	0.18	0.12	0.10	0.14	0.13	0.09	0.11	0.08	0.11	0.11
29.	0.14	0.22	0.18	0.12	0.10	0.12	0.11	0.09	0.13	0.10	0.11	0.10
30.	0.15		0.16	0.13	0.10	0.10	0.11	0.08	0.12	0.16	0.12	0.10
31.	0.15		0.15		0.10		0.11	0.09		0.10		0.10
	Extremwerte in m³/s											
am	09.	11.	10.	29.	14.	02.	03.	31.	07.	21.	03.	16.
NQ	0.11	0.11	0.11	0.11	0.07	0.09	0.08	0.08	0.08	0.07	0.07	0.08
HQ	0.35	0.36	1.28	0.62	0.27	0.92	0.98	0.73	0.96	0.22	2.21	1.50
am	22.	29.	14.	22.	19.	23.	12.	16.	12.	03.	21.	21.
	Monatsmittel in m³/s(MQ),l/s.km²(Mq) bzw.Monatssummen in mm (h_A)											
MQ	0.14	0.13	0.21	0.16	0.10	0.14	0.15	0.13	0.15	0.11	0.14	0.15
Mq	11.0	9.84	15.7	12.3	8.00	10.8	11.2	10.0	11.4	8.08	10.9	11.8
h_A	29	25	42	32	21	28	30	27	30	22	28	31

Reihe: 2003-2007	Mittlere Monatsmittel in m³/s (MQ),l/s.km²(Mq) bzw. -summen in mm (h_A)											
MQ	0.14	0.12	0.20	0.23	0.18	0.15	0.15	0.16	0.15	0.13	0.13	0.11
Mq	10.7	9.40	15.3	17.6	13.7	11.6	11.2	12.1	11.5	9.82	9.83	8.75
h_A	29	24	41	46	37	30	30	32	30	26	25	23
Reihe: 1976-2008	**Mittlere Monatsmittel mit Extremwerten in m³/s**											
NQ	.037	.043	.024	.040	.026	.022	.016	.037	.027	.038	.045	.038
NQ_T	.037	.048	.042	.044	.030	.025	.016	.041	.040	.048	.048	.051
MNQ_T	0.09	0.11	0.11	0.13	0.10	0.09	0.08	0.08	0.08	0.09	0.10	0.10
NMQ	0.08	0.08	0.11	0.09	0.08	0.09	0.06	0.07	0.07	0.07	0.08	0.06
MQ	0.17	0.19	0.24	0.22	0.17	0.17	0.17	0.18	0.16	0.15	0.17	0.18
HMQ	0.33	0.37	0.41	0.49	0.34	0.30	0.43	0.51	0.30	0.30	0.34	0.34
MHQ	0.87	0.93	1.36	0.89	0.91	1.25	1.53	2.25	1.21	0.65	0.84	1.05
HQ	2.55	4.22	6.44	4.73	2.44	3.27	10.8	14.0	3.74	1.74	2.60	5.68

Jahreswerte in m³/s (Q),l/s.km²(Mq), mm (h_J)	Berichtsjahr			Reihe: 2003 - 2007			Reihe: 1976 - 2008		
NQ	0.07	14.05.		.045	28.08.2003		.016	03.07.1983	
NQ_T	0.07	14.05.					.016	04.07.1983	
$MJNQ_T$							0.06		
NJMQ							0.12		2003
MQ,Mq,h_A	0.14	10.9	346	0.15	11.7	369	0.18	13.7	433
HJMQ							0.25		1979
MJHQ							4.06		
HQ	2.21	21.11.		4.10	07.08.2006		14.0	06.08.1985	
NNQ seit 1976:	.017	03.07.1983		**HHQ seit** 1976:	14.0	06.08.1985			

Berichtsjahr(J)	Überschreitungsdauer der Abflüsse in Tagen									Reihe(R): 2003-2007		
m³/s	Tage(J)	Tage(R)	m³/s	Tage(J)	Tage(R)	m³/s	Tage(J)	Tage(R)	m³/s	Tage(J)	Tage(R)	
10000			500			20.0			1.00		1.0	
8000			350			16.0			0.80	1	2.2	
6000			250			12.0			0.60	2	3.8	
4000			180			9.00			0.40	7	14.2	
3000			140			7.00			0.30	13	26.2	
2000			100			5.00			0.20	44	54.2	
1600			80.0			3.50			0.10	305	287.2	
1200			60.0			2.50			0.06	366	359.4	
900			40.0			1.80		0.2	0.03		365.2	
700			30.0			1.40		0.4	0.00			

Im Jän,Feb,Dez durch Eis beeinflusst
Im Jän,Feb,Mrz,Apr,Mai,Jun,Jul,Aug,Sep,Okt,Nov,Dez n.erg.W.erm.

Abflüsse

Nr. 219 Friedburg Schwemmbach

Mst.Nr. 204636 Art: Schreibpegel Einzugsgebiet: 82.2 km²

Monat	I	II	III	IV	V	VI	VII	VIII	IX	X	XI	XII
Tag	Tägliche Abflüsse 2008 in m³/s											
1.	0.48	0.57	1.55	0.56	0.53	0.36	0.31	0.34	0.28	0.31	0.33	0.35
2.	0.47	0.56	1.15	0.62	0.48	0.36	0.31	0.45	0.27	0.32	0.31	0.38
3.	0.47	0.53	0.80	0.93	0.47	0.36	0.31	0.39	0.27	0.41	0.32	0.36
4.	0.46	0.52	0.70	0.94	0.41	0.38	0.35	0.35	0.27	0.52	0.30	0.33
5.	0.45	0.53	0.60	0.72	0.37	0.77	0.30	0.38	0.27	0.43	0.31	0.31
6.	0.46	0.52	0.51	0.63	0.41	0.48	0.40	0.33	0.27	0.38	0.30	0.33
7.	0.56	0.63	0.49	0.63	0.40	0.52	0.57	0.32	0.29	0.41	0.30	0.41
8.	0.62	0.54	0.47	0.58	0.37	0.73	0.54	0.40	0.30	0.37	0.29	0.43
9.	0.52	0.50	0.47	0.55	0.36	0.64	0.37	0.39	0.27	0.34	0.26	0.36
10.	0.54	0.48	0.49	0.52	0.36	0.44	0.34	0.35	0.28	0.32	0.25	0.31
11.	0.52	0.47	0.50	0.47	0.34	0.39	0.33	0.32	0.27	0.32	0.25	0.30
12.	0.49	0.45	1.09	0.42	0.34	0.49	0.98	0.31	0.35	0.32	0.25	0.29
13.	0.49	0.43	1.13	0.40	0.31	0.52	0.80	0.31	0.96	0.31	0.37	0.29
14.	0.50	0.42	2.62	0.36	0.32	0.46	0.64	0.30	0.40	0.31	0.41	0.29
15.	0.49	0.43	3.90	0.47	0.34	0.37	0.66	0.52	0.74	0.31	0.31	0.28
16.	0.47	0.41	1.63	0.55	0.34	0.34	0.48	1.50	1.15	0.36	0.28	0.28
17.	0.49	0.40	1.37	0.38	0.34	0.35	0.53	0.74	0.57	0.52	0.46	0.28
18.	0.55	0.41	1.11	0.41	0.39	0.32	0.50	0.50	0.42	0.37	0.34	0.28
19.	1.02	0.45	0.84	0.42	0.63	0.32	0.41	0.41	0.36	0.33	0.33	0.30
20.	1.12	0.42	0.72	0.42	0.46	0.33	0.51	0.37	0.32	0.32	0.33	0.93
21.	0.88	0.42	0.78	0.42	0.52	0.33	0.54	0.35	0.30	0.32	2.59	4.13
22.	0.95	0.50	1.09	1.45	0.40	0.32	0.65	0.34	0.29	0.31	1.60	3.33
23.	0.83	0.52	0.83	1.12	0.36	0.49	0.87	0.39	0.31	0.29	0.81	1.99
24.	0.67	0.52	0.72	0.82	0.36	0.77	0.58	0.36	0.30	0.28	0.61	1.11
25.	0.64	0.49	0.64	0.89	0.35	0.40	0.51	0.32	0.31	0.27	0.53	0.90
26.	0.61	0.48	0.61	0.93	0.34	0.38	0.60	0.31	0.35	0.28	0.45	0.63
27.	0.59	0.51	0.62	0.66	0.34	0.36	0.74	0.30	0.31	0.28	0.42	0.53
28.	0.69	0.49	0.87	0.55	0.34	0.33	0.48	0.29	0.29	0.27	0.37	0.45
29.	0.65	0.83	0.82	0.65	0.35	0.35	0.40	0.28	0.34	0.28	0.36	0.40
30.	0.59		0.70	0.67	0.38	0.34	0.36	0.28	0.31	0.38	0.34	0.36
31.	0.59		0.62		0.36		0.34	0.28		0.34		0.32
	Extremwerte in m³/s											
am	03.	17.	09.	14.	13.	19.	02.	12.	02.	27.	08.	11.
NQ	0.43	0.31	0.43	0.33	0.30	0.29	0.26	0.26	0.22	0.22	0.22	0.26
HQ	1.30	1.40	6.51	2.40	0.81	2.64	3.78	2.40	2.20	0.64	5.63	6.27
am	22.	29.	14.	22.	19.	23.	12.	16.	13.	17.	21.	21.
	Monatsmittel in m³/s(MQ),l/s.km²(Mq) bzw.Monatssummen in mm (h_A)											
MQ	0.61	0.50	0.98	0.64	0.39	0.43	0.51	0.40	0.38	0.34	0.48	0.69
Mq	7.41	6.05	11.9	7.76	4.73	5.27	6.16	4.89	4.62	4.14	5.83	8.33
h_A	20	15	32	20	13	14	16	13	12	11	15	22

Reihe: 2003-2007	Mittlere Monatsmittel in m³/s (MQ),l/s.km²(Mq) bzw. -summen in mm (h_A)											
MQ	0.73	0.63	1.04	1.02	0.68	0.75	0.62	0.73	0.68	0.53	0.57	0.47
Mq	8.91	7.70	12.6	12.4	8.22	9.07	7.60	8.93	8.33	6.47	6.90	5.76
h_A	24	19	34	32	22	24	20	24	22	17	18	15
Reihe: 1966-2008	**Mittlere Monatsmittel mit Extremwerten in m³/s**											
NQ	0.16	0.16	0.18	0.18	0.19	0.22	0.18	0.14	0.14	0.12	0.12	.044
NQ_T	0.18	0.18	0.20	0.21	0.21	0.23	0.20	0.15	0.16	0.14	0.13	0.21
MNQ_T	0.38	0.40	0.43	0.48	0.39	0.39	0.37	0.34	0.35	0.34	0.38	0.39
NMQ	0.29	0.32	0.36	0.26	0.27	0.33	0.29	0.23	0.20	0.23	0.28	0.30
MQ	0.62	0.71	0.92	0.85	0.63	0.73	0.71	0.73	0.59	0.53	0.63	0.76
HMQ	1.43	1.69	1.94	2.05	1.27	1.49	1.84	2.52	1.73	1.02	1.54	2.93
MHQ	2.88	3.21	5.20	3.14	3.05	4.71	5.55	6.95	3.86	2.24	3.18	4.75
HQ	13.1	18.9	28.7	16.0	9.67	15.0	26.9	60.4	17.8	13.1	14.4	39.0

Jahreswerte in m³/s (Q),l/s.km²(Mq), mm (h_l)	Berichtsjahr			Reihe: 2003 - 2007			Reihe: 1966 - 2008		
NQ	0.22	02.09.		0.18	11.02.2005		.044	15.12.1991	
NQ_T	0.25	10.11.					0.13	03.11.1991	
$MJNQ_T$							0.27		
NJMQ							0.41		1984
MQ,Mq,h_A	0.53	6.44	204	0.69	8.40	266	0.70	8.52	269
HJMQ							1.08		2002
MJHQ							14.8		
HQ	6.51	14.03.		22.3	07.08.2006		60.4	02.08.1991	
NNQ seit 1966:	.044	15.12.1991		**HHQ seit** 1966:	60.4	02.08.1991			

Berichtsjahr(J) Überschreitungsdauer der Abflüsse in Tagen Reihe(R): 2003-2007												
m³/s	Tage(J)	Tage(R)	m³/s	Tage(J)	Tage(R)	m³/s	Tage(J)	Tage(R)	m³/s	Tage(J)	Tage(R)
10000			500			20.0			1.00	22	49.2
8000			350			16.0			0.80	43	78.2
6000			250			12.0			0.60	81	139.4
4000			180			9.00		0.2	0.40	201	260.0
3000			140			7.00		0.6	0.30	330	344.8
2000			100			5.00		1.6	0.20	366	364.0
1600			80.0			3.50	2	4.4	0.10		365.2
1200			60.0			2.50	5	10.0	0.06		
900			40.0			1.80	6	19.4	0.03		
700			30.0			1.40	11	29.6	0.00		

Nr. 220 Straßwalchen Hainbach

Mst.Nr. 203638 Art: Schreibpegel Einzugsgebiet: 40.6 km²

Monat	I	II	III	IV	V	VI	VII	VIII	IX	X	XI	XII
Tag	Tägliche Abflüsse 2008 in m³/s											
1.	0.10	0.21	1.33	0.23	0.47	0.08	0.05	0.38	0.05	0.11	0.14	0.26
2.	0.10	0.23	0.73	0.28	0.36	0.08	.049	0.96	0.05	0.11	0.11	0.29
3.	0.09	0.18	0.29	0.70	0.32	0.05	0.06	0.26	0.08	0.32	0.11	0.28
4.	0.09	0.20	0.23	0.54	0.27	0.11	0.08	0.10	.016	0.58	0.11	0.17
5.	0.08	0.17	0.19	0.36	0.24	0.53	0.06	0.12	.048	0.37	0.11	0.11
6.	0.08	0.18	0.14	0.30	0.28	0.10	0.08	0.08	.048	0.23	0.13	0.13
7.	0.56	0.27	0.14	0.30	0.23	0.11	0.17	0.08	0.06	0.27	0.11	0.31
8.	0.58	0.20	0.10	0.26	0.19	0.44	0.10	0.14	0.06	0.20	0.11	0.26
9.	0.31	0.18	0.09	0.22	0.15	0.25	0.08	0.20	0.05	0.18	0.11	0.21
10.	0.38	0.16	0.10	0.17	0.13	0.15	0.07	0.11	.034	0.11	0.11	0.15
11.	0.35	0.14	0.11	0.14	0.12	0.33	0.06	0.08	.034	0.11	0.11	0.14
12.	0.25	0.12	0.70	0.14	0.11	0.35	0.17	0.08	0.11	0.11	0.11	0.14
13.	0.24	0.12	0.64	0.12	0.11	0.35	0.08	0.07	0.29	0.11	0.27	0.14
14.	0.23	0.12	2.66	0.11	0.11	0.21	0.44	0.05	0.15	0.11	0.24	0.11
15.	0.22	0.12	2.65	0.32	0.10	0.16	0.34	0.19	0.52	0.09	0.16	0.10
16.	0.16	0.11	0.90	0.41	0.07	0.14	0.10	2.43	0.97	0.18	0.15	0.11
17.	0.25	0.09	1.00	0.23	0.08	0.11	0.27	0.72	0.26	0.34	0.34	0.11
18.	0.39	0.08	0.84	0.19	0.16	0.11	0.15	0.27	0.17	0.19	0.20	0.11
19.	1.06	0.08	0.54	0.16	0.25	0.11	0.07	0.20	0.12	0.14	0.18	0.18
20.	0.54	0.08	0.42	0.12	0.15	0.09	0.26	0.15	0.11	0.14	0.15	1.98
21.	0.34	0.08	0.63	0.12	0.16	0.12	0.34	0.10	0.10	0.11	2.40	3.86
22.	0.35	0.08	0.78	1.79	0.10	0.11	0.77	0.12	0.09	0.08	1.00	2.02
23.	0.28	0.08	0.50	1.28	0.08	0.11	0.91	0.13	0.12	0.08	0.46	1.13
24.	0.24	0.08	0.41	0.70	0.08	0.08	0.34	0.09	0.08	0.11	0.35	0.70
25.	0.28	0.08	0.38	1.57	0.08	0.05	0.22	0.08	0.28	0.10	0.30	0.52
26.	0.24	0.07	0.34	1.34	0.08	.050	0.16	0.07	0.37	0.11	0.27	0.31
27.	0.21	0.09	0.52	0.72	0.08	0.10	0.32	0.07	0.21	0.11	0.26	0.21
28.	0.26	0.08	0.97	0.44	0.08	0.06	0.16	0.05	0.14	0.11	0.18	0.18
29.	0.26	0.38	0.61	0.97	0.07	0.05	0.11	0.05	0.11	0.13	0.18	0.17
30.	0.21		0.35	0.80	0.08	0.06	0.09	0.05	0.10	0.31	0.18	0.15
31.	0.21		0.25		0.08		0.08	0.05		0.16		0.13
	Extremwerte in m³/s											
am	06.	26.	13.	28.	19.	25.	18.	21.	06.	15.	22.	23.
NQ	0.08	.001	.001	.001	.001	.001	.001	.001	.001	0.08	.001	.001
HQ	1.41	0.72	6.13	4.49	2.41	2.24	3.08	4.86	1.64	0.91	8.09	9.27
am	07.	29.	14.	22.	19.	05.	22.	16.	16.	03.	21.	20.
	Monatsmittel in m³/s(MQ),l/s.km²(Mq) bzw.Monatssummen in mm (h_A)											
MQ	0.29	0.14	0.63	0.50	0.16	0.15	0.20	0.24	0.16	0.17	0.29	0.47
Mq	7.11	3.44	15.5	12.3	3.86	3.81	4.97	5.99	3.94	4.26	7.03	11.7
h_A	19	9	42	32	10	10	13	16	10	11	18	30

Reihe: 2003-2007	Mittlere Monatsmittel in m³/s (MQ),l/s.km²(Mq) bzw. -summen in mm (h_A)											
MQ	0.45	0.48	0.74	0.42	0.36	0.36	0.27	0.32	0.33	0.20	0.31	0.21
Mq	11.2	11.9	18.2	10.2	8.88	8.85	6.68	7.91	8.08	5.04	7.55	5.14
h_A	30	30	49	27	24	23	18	21	21	14	20	13
Reihe: 1976-2008	**Mittlere Monatsmittel mit Extremwerten in m³/s**											
NQ	.000	.001	.001	.000	.000	.000	.000	.000	.000	.000	.000	.000
NQ_T	.029	.011	0.07	.028	.012	.000	.000	.000	.000	.000	.014	.011
MNQ_T	0.14	0.17	0.22	0.21	0.13	0.12	0.09	0.09	0.09	0.10	0.13	0.16
NMQ	0.06	0.11	0.12	0.08	0.08	.029	.008	.002	.019	0.06	.046	0.08
MQ	0.42	0.53	0.70	0.52	0.33	0.42	0.37	0.43	0.35	0.28	0.37	0.52
HMQ	1.14	1.38	1.82	1.23	0.81	0.91	1.00	1.76	1.12	0.77	1.13	1.20
MHQ	3.87	4.32	5.16	3.28	3.24	5.36	5.18	6.78	4.10	2.68	3.41	5.01
HQ	27.8	18.7	16.0	9.56	7.38	25.8	22.7	26.1	13.0	11.2	11.9	20.7

Jahreswerte in m³/s (Q),l/s.km²(Mq), mm (h_l)	Berichtsjahr			Reihe: 2003 - 2007			Reihe: 1976 - 2008		
NQ	.001	26.02.		.000	20.12.2005		.000	28.06.1976	
NQ_T	.016	04.09.					.000	06.07.1976	
$MJNQ_T$							.039		
NJMQ							0.22		2003
MQ,Mq,h_A	0.28	7.02	222	0.36	8.85	280	0.44	10.8	341
HJMQ							0.69		1985
MJHQ							12.8		
HQ	9.27	20.12.		12.2	23.08.2005		27.8	24.01.1985	
NNQ seit 1976:	.000	26.07.2007		**HHQ seit** 1976:	27.8	24.01.1985			

Berichtsjahr(J) Überschreitungsdauer der Abflüsse in Tagen Reihe(R): 2003-2007												
m³/s	Tage(J)	Tage(R)	m³/s	Tage(J)	Tage(R)	m³/s	Tage(J)	Tage(R)	m³/s	Tage(J)	Tage(R)
10000			500			20.0			1.00	16	27.4
8000			350			16.0			0.80	24	38.0
6000			250			12.0			0.60	36	52.6
4000			180			9.00			0.40	55	76.0
3000			140			7.00		0.2	0.30	89	101.4
2000			100			5.00		2.4	0.20	148	145.6
1600			80.0			3.50	1	4.8	0.10	285	241.2
1200			60.0			2.50	3	8.4	0.06	347	301.6
900			40.0			1.80	7	12.0	0.03	365	337.2
700			30.0			1.40	9	18.2	0.00	366	365.2

Im Jän,Feb,Dez durch Eis beeinflusst
Im Jän,Feb,Apr,Dez nach ergänzten Wasserständen ermittelt

Abflüsse

Nr. 221 Lengau
Hainbach

Mst.Nr. 206730 Art: Schreibpegel Einzugsgebiet: 48.1 km²

Monat	I	II	III	IV	V	VI	VII	VIII	IX	X	XI	XII
Tag	Tägliche Abflüsse 2008 in m³/s											
1.	0.14	0.25	1.29	0.34	0.53	0.06	.021	0.38	0.06	0.14	0.13	0.29
2.	0.14	0.27	0.73	0.34	0.42	0.06	.017	1.08	0.06	0.13	0.12	0.38
3.	0.13	0.25	0.39	0.73	0.37	0.06	.016	0.33	0.09	0.27	0.13	0.32
4.	0.13	0.22	0.27	0.70	0.30	0.13	.038	0.15	.014	0.66	0.12	0.23
5.	0.13	0.22	0.22	0.49	0.29	0.60	.020	0.16	.042	0.47	0.12	0.19
6.	0.14	0.24	0.18	0.40	0.32	0.10	0.05	0.10	.037	0.27	0.11	0.22
7.	0.56	0.31	0.17	0.41	0.26	0.09	0.21	0.08	.047	0.33	0.08	0.39
8.	0.62	0.26	0.15	0.37	0.21	0.43	0.09	0.19	0.05	0.27	0.07	0.37
9.	0.34	0.20	0.13	0.37	0.21	0.25	.037	0.27	.017	0.21	0.07	0.28
10.	0.47	0.16	0.12	0.29	0.19	0.13	.024	0.15	.014	0.17	0.06	0.23
11.	0.43	0.15	0.14	0.26	0.19	0.33	.041	0.10	.020	0.15	0.06	0.21
12.	0.33	0.15	0.90	0.24	0.17	0.35	0.17	0.08	0.08	0.14	0.07	0.20
13.	0.33	0.15	0.81	0.21	0.15	0.38	.047	0.08	0.32	0.12	0.25	0.18
14.	0.34	0.15	2.84	0.19	0.14	0.21	0.41	0.06	0.10	0.12	0.25	0.17
15.	0.28	0.14	2.74	0.38	0.13	0.12	0.35	0.21	0.44	0.11	0.15	0.17
16.	0.25	0.14	1.12	0.56	0.17	0.09	0.08	2.38	0.93	0.17	0.11	0.17
17.	0.32	0.23	1.19	0.33	0.12	0.10	0.29	0.75	0.23	0.45	0.40	0.17
18.	0.47	0.24	1.00	0.27	0.23	0.10	0.15	0.35	0.11	0.22	0.17	0.16
19.	1.06	0.12	0.70	0.24	0.38	0.08	0.08	0.33	.050	0.18	0.19	0.25
20.	0.62	0.11	0.59	0.21	0.24	0.06	0.28	0.22	.031	0.15	0.21	1.78
21.	0.41	0.11	0.73	0.22	0.24	.050	0.43	0.15	.026	0.14	2.37	4.19
22.	0.44	0.10	0.84	1.68	0.13	.039	0.77	0.16	.027	0.12	1.09	2.06
23.	0.38	0.08	0.58	1.50	0.11	0.05	0.89	0.21	.048	0.10	0.49	1.16
24.	0.31	0.08	0.50	0.85	0.09	.037	0.44	0.15	.029	0.09	0.38	0.77
25.	0.35	0.08	0.44	1.53	0.09	0.07	0.30	0.12	0.15	0.08	0.32	0.62
26.	0.33	0.08	0.40	1.28	0.10	.033	0.24	0.10	0.31	0.09	0.27	0.37
27.	0.24	0.12	0.58	0.72	0.10	0.08	0.40	0.09	0.16	0.08	0.25	0.28
28.	0.30	0.08	1.05	0.50	0.08	.041	0.22	0.08	0.13	0.08	0.25	0.24
29.	0.31	0.41	0.69	0.95	0.08	.021	0.15	0.07	0.11	0.09	0.23	0.20
30.	0.27		0.52	0.79	0.07	.030	0.11	0.07	0.12	0.34	0.19	0.18
31.	0.26		0.42		0.07		0.10	0.06		0.17		0.17
	Extremwerte in m³/s											
am	05.	26.	11.	21.	31.	25.	03.	04.	10.	27.	10.	05.
NQ	0.13	.037	0.11	0.06	0.06	.001	.014	.034	.000	0.08	.047	0.11
HQ	1.41	0.88	6.27	3.58	2.19	3.37	3.75	4.61	2.90	0.91	7.26	8.59
am	19.	17.	14.	25.	19.	05.	22.	01.	16.	03.	21.	21.
	Monatsmittel in m³/s(MQ),l/s.km²(Mq) bzw.Monatssummen in mm (h_A)											
MQ	0.35	0.18	0.72	0.58	0.20	0.14	0.21	0.28	0.13	0.20	0.29	0.54
Mq	7.26	3.65	15.0	12.0	4.15	2.89	4.34	5.86	2.66	4.08	6.03	11.1
h_A	19	9	40	31	11	7	12	16	7	11	16	29

Reihe: 2003-2007	Mittlere Monatsmittel in m³/s (MQ),l/s.km²(Mq) bzw. -summen in mm (h_A)											
MQ	0.46	0.54	0.84	0.51	0.40	0.42	0.35	0.38	0.40	0.24	0.37	0.27
Mq	9.53	11.2	17.5	10.5	8.39	8.65	7.21	7.89	8.27	4.91	7.68	5.63
h_A	26	28	47	27	22	22	19	21	21	13	20	15
Reihe: 1987-2008	**Mittlere Monatsmittel mit Extremwerten in m³/s**											
NQ	.003	.008	.000	.015	.000	.000	.000	.000	.000	.000	.000	.032
NQ_T	.005	.013	.040	.016	.002	.001	.001	.001	.006	.009	.006	.035
MNQ_T	0.14	0.16	0.18	0.16	0.08	0.07	.047	.045	0.09	0.10	0.13	0.17
NMQ	0.09	0.07	0.19	0.06	.043	.019	.023	.017	.017	.030	0.07	0.10
MQ	0.45	0.54	0.85	0.53	0.32	0.36	0.38	0.37	0.40	0.31	0.46	0.59
HMQ	0.86	1.38	1.91	1.54	1.14	0.87	1.54	1.45	1.12	0.99	1.13	1.03
MHQ	3.66	4.13	6.54	3.46	3.28	4.97	5.30	6.05	4.55	2.88	3.73	5.33
HQ	9.25	12.2	11.6	12.3	8.28	8.31	17.9	22.0	11.5	11.9	8.60	12.7

Jahreswerte in m³/s (Q),l/s.km²(Mq), mm (h_J)	Berichtsjahr			Reihe: 2003 - 2007			Reihe: 1987 - 2008		
NQ	.000	10.09.		.002	20.09.2004		.000	10.09.2008	
NQ_T	.014	10.09.					.001	06.06.1993	
$MJNQ_T$							.017		
NJMQ							0.20		2003
MQ,Mq,h_A	0.32	6.62	209	0.42	8.76	277	0.46	9.61	304
HJMQ							0.68		2002
MJHQ							11.5		
HQ	8.59	21.12.		14.8	23.08.2005		22.0	12.08.2002	
NNQ seit 1987:	.000	04.06.2003		**HHQ seit** 1987:	22.0	12.08.2002			

Berichtsjahr(J) Überschreitungsdauer der Abflüsse in Tagen Reihe(R): 2003-2007												
m³/s	Tage(J)	Tage(R)	m³/s	Tage(J)	Tage(R)	m³/s	Tage(J)	Tage(R)	m³/s	Tage(J)	Tage(R)	
10000			500			20.0			1.00	20	31.8	
8000			350			16.0			0.80	27	45.0	
6000			250			12.0			0.60	43	67.6	
4000			180			9.00			0.40	75	105.6	
3000			140			7.00		0.4	0.30	118	140.2	
2000			100			5.00		1.6	0.20	185	202.6	
1600			80.0			3.50	1	5.0	0.10	286	281.0	
1200			60.0			2.50	3	8.2	0.06	334	317.0	
900			40.0			1.80	6	12.6	0.03	353	338.0	
700			30.0			1.40	10	19.2	0.00	366	365.2	

Im Jän,Dez durch Eis beeinflusst
Im Jän,Mrz,Sep,Okt,Dez nach ergänzten Wasserständen ermittelt

Nr. 223 Kolming
Schwemmbach

Mst.Nr. 206839 Art: Schreibpegel Einzugsgebiet: 151.7 km²

Monat	I	II	III	IV	V	VI	VII	VIII	IX	X	XI	XII
Tag	Tägliche Abflüsse 2008 in m³/s											
1.	0.73	0.90	2.98	1.12	1.50	0.50	0.41	0.43	0.30	0.37	0.43	0.64
2.	0.70	0.91	2.25	1.22	1.31	0.48	0.40	1.66	0.29	0.35	0.39	0.97
3.	0.62	0.86	1.32	2.04	1.21	0.47	0.45	0.86	0.30	0.70	0.34	0.83
4.	0.62	0.80	1.09	2.07	1.07	0.56	0.52	0.49	0.27	1.53	0.31	0.67
5.	0.61	0.81	0.91	1.52	1.03	1.54	0.43	0.56	0.26	1.13	0.31	0.58
6.	0.64	0.81	0.75	1.30	1.05	0.77	0.48	0.41	0.25	0.73	0.31	0.63
7.	1.22	1.02	0.69	1.33	0.98	0.81	0.91	0.34	0.27	0.81	0.29	1.07
8.	1.53	0.88	0.66	1.22	0.88	1.32	0.87	0.61	0.35	0.65	0.28	1.17
9.	0.99	0.75	0.61	1.13	0.87	1.16	0.53	0.77	0.29	0.51	0.27	0.87
10.	1.10	0.68	0.58	1.03	0.83	0.77	0.46	0.52	0.25	0.46	0.26	0.80
11.	1.09	0.63	0.64	0.94	0.81	0.82	0.42	0.38	0.24	0.41	0.26	0.72
12.	0.91	0.58	1.90	0.92	0.79	1.11	0.94	0.33	0.31	0.38	0.29	0.64
13.	0.90	0.58	2.26	0.87	0.77	1.12	1.28	0.36	2.14	0.35	0.72	0.60
14.	0.98	0.54	3.55	0.82	0.75	0.91	1.09	0.31	0.79	0.35	0.95	0.57
15.	0.83	0.57	5.91	1.27	0.74	0.71	1.53	0.64	2.21	0.33	0.54	0.54
16.	0.74	0.49	4.45	1.63	0.74	0.63	0.52	3.34	3.49	0.46	0.40	0.52
17.	0.87	0.41	3.13	1.16	0.72	0.64	0.83	3.02	1.22	1.32	1.17	0.52
18.	1.18	0.46	2.72	1.00	0.88	0.62	0.69	2.27	0.68	0.69	0.81	0.55
19.	2.48	0.49	1.98	0.93	1.33	0.56	0.44	0.75	0.47	0.51	0.72	0.67
20.	2.06	0.48	1.65	0.90	0.97	0.50	0.75	0.61	0.37	0.41	0.64	2.45
21.	1.47	0.47	1.81	0.83	1.07	0.48	1.21	0.52	0.33	0.36	3.06	4.88
22.	1.55	0.51	2.46	2.94	0.82	0.46	1.50	0.43	0.31	0.33	4.99	4.59
23.	1.46	0.49	1.79	3.29	0.75	0.49	2.75	0.68	0.39	0.34	3.72	4.33
24.	1.13	0.42	1.54	2.32	0.69	1.06	1.23	0.51	0.36	0.33	1.28	4.56
25.	1.13	0.42	1.42	2.46	0.64	0.61	0.82	0.44	0.45	0.31	0.94	4.56
26.	1.08	0.39	1.31	2.79	0.64	0.55	0.98	0.37	0.89	0.30	0.77	2.38
27.	0.93	0.55	1.45	1.89	0.62	0.58	1.38	0.36	0.54	0.29	0.66	1.04
28.	1.10	0.50	2.32	1.47	0.58	0.50	0.76	0.32	0.43	0.28	0.67	0.81
29.	1.10	1.14	1.86	2.21	0.56	0.46	0.53	0.31	0.36	0.30	0.62	0.59
30.	0.95		1.52	2.11	0.53	0.44	0.42	0.29	0.35	0.92	0.52	0.48
31.	0.94		1.28		0.51		0.36	0.29		0.63		0.50
	Extremwerte in m³/s											
am	29.	14.	10.	21.	31.	20.	04.	29.	25.	13.	05.	30.
NQ	0.32	0.14	0.57	0.72	0.51	0.33	0.18	0.07	0.08	0.21	0.17	0.33
HQ	3.50	2.32	6.24	4.20	2.35	3.47	5.01	5.63	5.30	1.80	5.23	5.21
am	19.	29.	14.	22.	19.	05.	23.	17.	16.	17.	21.	20.
	Monatsmittel in m³/s(MQ),l/s.km²(Mq) bzw.Monatssummen in mm (h_A)											
MQ	1.09	0.64	1.90	1.56	0.86	0.72	0.84	0.75	0.64	0.54	0.90	1.44
Mq	7.16	4.22	12.5	10.3	5.66	4.75	5.51	4.94	4.20	3.59	5.92	9.52
h_A	19	11	33	27	15	12	15	13	11	10	15	25

Reihe: 2003-2007	Mittlere Monatsmittel in m³/s (MQ),l/s.km²(Mq) bzw. -summen in mm (h_A)											
MQ	1.30	1.34	2.07	1.56	1.56	1.02	1.10	1.22	1.25	0.83	1.14	0.88
Mq	8.54	8.85	13.7	10.3	10.3	6.74	7.27	8.03	8.25	5.46	7.52	5.81
h_A	23	22	37	27	27	17	19	22	21	15	20	15
Reihe: 1991-2008	**Mittlere Monatsmittel mit Extremwerten in m³/s**											
NQ	.000	.000	.000	0.10	.000	.021	0.09	.027	0.08	.001	.044	0.11
NQ_T	0.28	0.37	0.49	0.44	0.41	0.35	0.31	0.22	0.24	0.28	0.26	0.32
MNQ_T	0.64	0.75	0.86	0.86	0.63	0.63	0.63	0.59	0.66	0.65	0.71	0.67
NMQ	0.70	0.65	0.78	0.57	0.55	0.60	0.56	0.55	0.50	0.46	0.44	0.54
MQ	1.25	1.44	2.10	1.49	1.23	1.14	1.34	1.26	1.33	1.11	1.42	1.50
HMQ	1.92	3.14	3.21	3.14	2.68	2.17	3.17	2.92	2.64	2.53	2.38	2.55
MHQ	3.97	3.85	5.97	4.17	4.14	4.56	4.41	5.57	4.63	3.84	4.11	4.99
HQ	6.75	6.55	9.49	6.42	7.27	6.32	6.30	23.6	10.6	6.41	6.52	8.33

Jahreswerte in m³/s (Q),l/s.km²(Mq), mm (h_J)	Berichtsjahr			Reihe: 2003 - 2007			Reihe: 1991 - 2008		
NQ	0.07	29.08.		.000	12.05.2004		.000	12.05.2004	
NQ_T	0.24	11.09.					0.22	28.08.2007	
$MJNQ_T$							0.43		
NJMQ							0.99		2008
MQ,Mq,h_A	0.99	6.50	206	1.26	8.32	263	1.38	9.11	288
HJMQ							1.84		2002
MJHQ							8.19		
HQ	6.24	14.03.		8.24	19.03.2005		23.6	03.08.1991	
NNQ seit 1990:	.000	12.05.2004		**HHQ seit** 1990:	23.6	03.08.1991			

Berichtsjahr(J) Überschreitungsdauer der Abflüsse in Tagen Reihe(R): 2003-2007												
m³/s	Tage(J)	Tage(R)	m³/s	Tage(J)	Tage(R)	m³/s	Tage(J)	Tage(R)	m³/s	Tage(J)	Tage(R)	
10000			500			20.0			1.00	112	160.0	
8000			350			16.0			0.80	165	215.6	
6000			250			12.0			0.60	228	292.0	
4000			180			9.00			0.40	308	358.0	
3000			140			7.00			0.30	348	364.6	
2000			100			5.00	1	8.6	0.20	366	365.2	
1600			80.0			3.50	10	22.2	0.10			
1200			60.0			2.50	21	37.2	0.06			
900			40.0			1.80	43	64.6	0.03			
700			30.0			1.40	62	96.0	0.00			

Rückhaltebecken flussaufwärts des Pegels
Im Jän,Dez nach ergänzten Wasserständen ermittelt

Abflüsse

Nr. 225 Furth (Bundesstraße) Schwemmbach

Mst.Nr. 206078 Art: Schreibpegel Einzugsgebiet: 188.8 km²

Monat	I	II	III	IV	V	VI	VII	VIII	IX	X	XI	XII
Tag	Tägliche Abflüsse 2008 in m³/s											
1.	0.85	0.89	2.24	1.06	1.39	0.52	0.46	0.51	0.39	0.38	0.51	0.63
2.	0.81	0.85	2.18	1.08	1.21	0.49	0.41	1.23	0.38	0.42	0.46	0.81
3.	0.76	0.83	1.30	1.60	1.14	0.48	0.40	0.85	0.41	0.55	0.44	0.75
4.	0.74	0.77	1.06	1.87	1.02	0.48	0.50	0.59	0.38	1.02	0.43	0.63
5.	0.74	0.77	0.96	1.37	0.96	1.29	0.39	0.64	0.34	0.86	0.47	0.59
6.	0.75	0.74	0.78	1.14	0.94	0.79	0.34	0.57	0.35	0.66	0.48	0.61
7.	1.05	0.95	0.73	1.14	0.98	0.75	0.61	0.51	0.30	0.75	0.45	0.75
8.	1.52	0.90	0.68	1.09	0.87	1.04	0.77	0.60	0.39	0.63	0.46	0.85
9.	1.01	0.79	0.68	1.02	0.84	1.21	0.46	0.71	0.35	0.56	0.47	0.62
10.	1.04	0.73	0.66	0.95	0.80	0.77	0.41	0.64	0.32	0.55	0.46	0.52
11.	1.10	0.71	0.71	0.87	0.79	0.60	0.35	0.51	0.31	0.53	0.45	0.51
12.	0.89	0.69	1.42	0.84	0.78	1.10	0.65	0.43	0.34	0.50	0.42	0.55
13.	0.88	0.68	2.08	0.82	0.73	0.92	1.28	0.45	1.12	0.46	0.55	0.56
14.	0.97	0.63	2.53	0.79	0.73	0.92	0.87	0.42	0.59	0.46	0.81	0.54
15.	0.86	0.64	4.34	1.03	0.70	0.70	1.40	0.58	1.07	0.46	0.60	0.54
16.	0.80	0.64	3.62	1.48	0.71	0.59	0.72	1.98	2.03	0.48	0.50	0.53
17.	0.85	0.63	2.60	1.10	0.69	0.57	0.76	1.82	0.98	0.90	0.76	0.48
18.	1.10	0.64	2.40	0.95	0.78	0.59	0.80	1.94	0.69	0.63	0.69	0.52
19.	2.18	0.64	1.77	0.88	1.23	0.55	0.60	0.88	0.56	0.58	0.62	0.54
20.	2.01	0.60	1.48	0.87	0.96	0.51	0.68	0.73	0.48	0.57	0.63	1.43
21.	1.52	0.58	1.51	0.77	1.01	0.50	0.98	0.70	0.45	0.53	1.65	2.91
22.	1.49	0.64	2.20	2.21	0.84	0.50	0.88	0.61	0.46	0.49	2.96	2.88
23.	1.50	0.62	1.64	2.70	0.72	0.51	2.04	0.72	0.51	0.47	2.52	2.75
24.	1.23	0.58	1.41	2.10	0.67	0.97	1.13	0.59	0.48	0.43	1.11	2.99
25.	1.20	0.58	1.31	1.95	0.64	0.64	0.83	0.53	0.42	0.44	0.93	2.99
26.	1.23	0.57	1.22	2.42	0.69	0.54	0.86	0.45	0.70	0.41	0.80	1.89
27.	1.04	0.65	1.30	1.73	0.68	0.55	1.07	0.44	0.52	0.40	0.75	1.08
28.	1.06	0.64	1.99	1.32	0.62	0.55	0.79	0.40	0.44	0.48	0.71	0.99
29.	0.98	0.88	1.74	1.72	0.60	0.52	0.66	0.39	0.40	0.45	0.70	0.86
30.	0.88		1.47	2.02	0.57	0.48	0.60	0.40	0.39	0.70	0.64	0.76
31.	0.91		1.23		0.55		0.51	0.38		0.60		0.74
	Extremwerte in m³/s											
am	05.	17.	11.	21.	23.	20.	06.	28.	12.	24.	12.	17.
NQ	0.67	0.33	0.64	0.70	0.42	0.32	0.21	0.20	0.21	0.30	0.16	0.29
HQ	2.95	1.96	4.60	3.38	1.82	2.82	2.89	3.07	2.75	1.16	3.19	3.07
am	19.	29.	15.	22.	19.	05.	23.	17.	16.	17.	21.	24.
	Monatsmittel in m³/s(MQ),l/s.km²(Mq) bzw.Monatssummen in mm (h_A)											
MQ	1.09	0.71	1.65	1.36	0.83	0.69	0.75	0.72	0.55	0.56	0.78	1.09
Mq	5.80	3.74	8.75	7.22	4.41	3.64	3.97	3.79	2.92	2.96	4.14	5.78
h_A	16	9	23	19	12	9	11	10	8	8	11	15

Reihe: 2003-2007	Mittlere Monatsmittel in m³/s (MQ),l/s.km²(Mq) bzw. -summen in mm (h_A)											
MQ	1.17	1.17	1.68	1.68	1.25	1.16	1.04	1.06	1.08	0.89	1.02	0.91
Mq	6.18	6.21	8.89	8.92	6.60	6.16	5.49	5.61	5.69	4.73	5.40	4.80
h_A	17	16	24	23	18	16	15	15	15	13	14	12
Reihe: 1981-2008	**Mittlere Monatsmittel mit Extremwerten in m³/s**											
NQ	.000	.000	0.18	0.07	.000	.000	.000	.000	.000	.000	.000	.000
NQ_T	.000	0.34	0.25	0.07	0.06	.030	.010	.000	.000	.000	.000	.017
MNQ_T	0.66	0.69	0.74	0.72	0.50	0.43	0.38	0.37	0.40	0.44	0.53	0.61
NMQ	.036	0.47	0.47	0.17	0.23	0.20	0.18	.007	.000	.022	.039	0.20
MQ	1.11	1.14	1.57	1.33	0.89	0.90	0.88	0.84	0.84	0.75	0.96	1.19
HMQ	2.14	2.34	2.56	3.49	1.99	1.81	2.42	2.29	2.03	1.91	2.55	2.58
MHQ	3.09	2.99	4.12	3.01	2.77	3.09	3.06	3.13	2.69	2.31	2.58	3.50
HQ	6.50	5.85	9.11	5.52	5.11	4.78	8.27	9.32	4.99	4.09	4.63	8.37

Jahreswerte in m³/s (Q),l/s.km²(Mq), mm (h_J)

	Berichtsjahr			Reihe: 2003 - 2007			Reihe: 1981 - 2008		
NQ	0.16	12.11.		0.15	12.05.2004		.000	08.09.1984	
NQ_T	0.30	07.09.					.000	23.10.1984	
$MJNQ_T$							0.27		
NJMQ							0.47		1984
MQ,Mq,h_A	0.90	4.77	151	1.16	6.13	194	1.03	5.47	173
HJMQ							1.56		2002
MJHQ							5.53		
HQ	4.60	15.03.		4.99	11.09.2007		9.32	03.08.1991	

NNQ seit 1976: .000 14.06.1984 **HHQ seit** 1976: 9.32 03.08.1991

Berichtsjahr(J) Überschreitungsdauer der Abflüsse in Tagen Reihe(R): 2003-2007

m³/s	Tage(J)	Tage(R)	m³/s	Tage(J)	Tage(R)	m³/s	Tage(J)	Tage(R)	m³/s	Tage(J)	Tage(R)
10000			500			20.0			1.00	96	153.0
8000			350			16.0			0.80	150	219.2
6000			250			12.0			0.60	245	291.4
4000			180			9.00			0.40	348	362.4
3000			140			7.00			0.30	366	365.2
2000			100			5.00			0.20		
1600			80.0			3.50	2	14.8	0.10		
1200			60.0			2.50	12	28.6	0.06		
900			40.0			1.80	32	54.8	0.03		
700			30.0			1.40	51	85.6	0.00		

Abfluss durch Versickerungen beeinflusst
Im Dez durch Eis beeinflusst
Im Jän,Sep,Okt,Nov,Dez nach ergänzten Wasserständen ermittelt

Nr. 226 Furth (Ort) Schalchener Brunnbach

Mst.Nr. 206086 Art: Schreibpegel Einzugsgebiet: 31.2 km²

Monat	I	II	III	IV	V	VI	VII	VIII	IX	X	XI	XII
Tag	Tägliche Abflüsse 2008 in m³/s											
1.	0.58	0.63	0.73	0.71	0.78	0.59	0.57	0.56	0.59	0.49	0.44	0.57
2.	0.58	0.59	0.70	0.70	0.78	0.61	0.56	0.59	0.59	0.51	0.42	0.55
3.	0.56	0.57	0.73	0.72	0.77	0.61	0.62	0.54	0.58	0.53	0.47	0.51
4.	0.57	0.60	0.71	0.73	0.74	0.68	0.69	0.56	0.59	0.50	0.45	0.50
5.	0.53	0.61	0.66	0.70	0.75	0.86	0.60	0.58	0.59	0.48	0.46	0.49
6.	0.53	0.59	0.66	0.69	0.74	0.74	0.57	0.54	0.53	0.52	0.45	0.51
7.	0.59	0.61	0.70	0.70	0.74	0.78	0.64	0.55	0.50	0.52	0.46	0.47
8.	0.57	0.59	0.67	0.71	0.72	0.77	0.61	0.59	0.51	0.52	0.43	0.46
9.	0.55	0.55	0.66	0.72	0.74	0.73	0.57	0.55	0.50	0.49	0.39	0.46
10.	0.59	0.53	0.69	0.74	0.71	0.70	0.55	0.51	0.50	0.50	0.43	0.45
11.	0.58	0.56	0.70	0.71	0.69	0.66	0.55	0.53	0.48	0.50	0.43	0.45
12.	0.54	0.55	0.77	0.71	0.70	0.65	0.67	0.53	0.55	0.47	0.42	0.45
13.	0.54	0.52	0.81	0.70	0.69	0.64	0.61	0.51	0.63	0.51	0.49	0.44
14.	0.56	0.52	0.90	0.74	0.67	0.59	0.62	0.52	0.55	0.51	0.48	0.40
15.	0.52	0.56	1.04	0.75	0.67	0.59	0.63	0.52	0.63	0.49	0.45	0.43
16.	0.53	0.53	0.88	0.73	0.68	0.60	0.58	0.67	0.68	0.53	0.41	0.43
17.	0.55	0.49	0.84	0.73	0.63	0.60	0.62	0.57	0.61	0.52	0.47	0.41
18.	0.59	0.53	0.80	0.70	0.68	0.58	0.60	0.58	0.57	0.45	0.42	0.42
19.	0.67	0.55	0.76	0.71	0.71	0.59	0.57	0.57	0.56	0.44	0.44	0.46
20.	0.66	0.50	0.75	0.68	0.68	0.59	0.58	0.54	0.53	0.46	0.46	0.51
21.	0.65	0.58	0.76	0.73	0.70	0.58	0.59	0.55	0.52	0.45	0.85	0.69
22.	0.65	0.65	0.77	0.83	0.66	0.58	0.60	0.57	0.55	0.44	0.79	0.68
23.	0.61	0.61	0.73	0.78	0.68	0.63	0.61	0.59	0.55	0.43	0.68	0.66
24.	0.60	0.59	0.73	0.79	0.67	0.65	0.60	0.55	0.50	0.43	0.70	0.63
25.	0.61	0.62	0.69	0.84	0.63	0.60	0.58	0.61	0.51	0.44	0.67	0.60
26.	0.56	0.63	0.68	0.84	0.65	0.61	0.57	0.62	0.50	0.41	0.61	0.54
27.	0.58	0.61	0.71	0.81	0.63	0.60	0.57	0.59	0.45	0.41	0.62	0.56
28.	0.59	0.63	0.70	0.82	0.64	0.57	0.58	0.61	0.45	0.44	0.59	0.51
29.	0.63	0.68	0.69	0.86	0.63	0.55	0.57	0.61	0.49	0.44	0.58	0.52
30.	0.62		0.68	0.83	0.63	0.58	0.53	0.58	0.51	0.50	0.54	0.51
31.	0.63		0.70		0.60		0.56	0.57		0.49		0.48
	Extremwerte in m³/s											
am	16.	12.	06.	19.	31.	23.	11.	20.	30.	22.	10.	18.
NQ	0.28	0.41	0.60	0.61	0.58	0.52	0.48	0.46	0.44	0.37	0.33	0.37
HQ	0.78	0.93	1.27	1.01	0.96	1.17	1.44	0.98	0.81	0.81	1.34	0.78
am	19.	07.	15.	24.	02.	04.	12.	25.	16.	07.	21.	21.
	Monatsmittel in m³/s(MQ),l/s.km²(Mq) bzw.Monatssummen in mm (h_A)											
MQ	0.58	0.58	0.74	0.75	0.69	0.64	0.59	0.57	0.54	0.48	0.52	0.51
Mq	18.7	18.5	23.8	24.0	22.1	20.4	19.0	18.2	17.4	15.3	16.5	16.3
h_A	50	46	64	62	59	53	51	49	45	41	43	42

Reihe: 2003-2007	Mittlere Monatsmittel in m³/s (MQ),l/s.km²(Mq) bzw. -summen in mm (h_A)											
MQ	0.81	0.86	0.86	0.87	0.90	0.89	0.86	0.86	0.87	0.78	0.80	0.78
Mq	26.0	27.7	27.7	27.8	29.0	28.6	27.7	27.7	27.9	25.0	25.7	25.0
h_A	70	69	74	72	78	74	74	74	72	67	67	65
Reihe: 1981-2008	**Mittlere Monatsmittel mit Extremwerten in m³/s**											
NQ	0.28	0.41	0.42	0.37	0.41	0.52	0.44	0.38	0.39	0.37	0.33	0.37
NQ_T	0.48	0.49	0.55	0.54	0.54	0.52	0.46	0.42	0.41	0.41	0.39	0.40
MNQ_T	0.72	0.72	0.76	0.76	0.72	0.72	0.69	0.67	0.73	0.72	0.74	0.75
NMQ	0.58	0.58	0.71	0.63	0.66	0.59	0.59	0.46	0.54	0.48	0.52	0.51
MQ	0.86	0.86	0.93	0.91	0.87	0.89	0.88	0.87	0.88	0.84	0.87	0.89
HMQ	1.47	1.17	1.20	1.18	1.13	1.14	1.47	1.35	1.23	1.21	1.27	1.27
MHQ	1.17	1.19	1.46	1.15	1.19	1.18	1.36	1.46	1.15	1.03	1.10	1.14
HQ	3.50	3.50	7.40	1.57	1.70	1.55	6.75	7.08	1.78	1.44	1.55	1.55

Jahreswerte in m³/s (Q),l/s.km²(Mq), mm (h_J)

	Berichtsjahr			Reihe: 2003 - 2007			Reihe: 1981 - 2008		
NQ	0.28	16.01.		0.37	24.04.2007		0.28	16.01.2008	
NQ_T	0.39	09.11.					0.39	09.11.2008	
$MJNQ_T$							0.60		
NJMQ							0.60		2008
MQ,Mq,h_A	0.60	19.2	607	0.84	27.0	852	0.88	28.2	890
HJMQ							1.01		1981
MJHQ							2.25		
HQ	1.44	12.07.		1.78	07.09.2007		7.40	03.03.1987	

NNQ seit 1976: 0.23 16.11.1977 **HHQ seit** 1976: 7.40 03.03.1987

Berichtsjahr(J) Überschreitungsdauer der Abflüsse in Tagen Reihe(R): 2003-2007

m³/s	Tage(J)	Tage(R)	m³/s	Tage(J)	Tage(R)	m³/s	Tage(J)	Tage(R)	m³/s	Tage(J)	Tage(R)
10000			500			20.0			1.00	1	48.8
8000			350			16.0			0.80	15	235.8
6000			250			12.0			0.60	167	346.6
4000			180			9.00			0.40	365	365.2
3000			140			7.00			0.30	366	
2000			100			5.00			0.20		
1600			80.0			3.50			0.10		
1200			60.0			2.50			0.06		
900			40.0			1.80			0.03		
700			30.0			1.40		0.2	0.00		

überwiegend durch Grundwasser gespeist

Abflüsse

Nr. 227 Jahrsdorf
Mattig

Mst.Nr. 204677 Art: Schreibpegel Einzugsgebiet: 446.9 km²

Monat	I	II	III	IV	V	VI	VII	VIII	IX	X	XI	XII
Tag	Tägliche Abflüsse 2008 in m³/s											
1.	4.22	4.12	6.53	4.55	5.71	2.34	1.70	1.88	1.72	1.63	1.67	2.50
2.	4.04	4.04	7.04	4.70	5.13	2.28	1.57	3.05	1.66	1.62	1.57	2.68
3.	3.77	3.84	5.01	5.66	4.83	2.25	1.59	2.51	1.64	1.68	1.48	2.54
4.	3.72	3.77	4.46	6.15	4.50	2.40	2.32	2.07	1.62	2.43	1.48	2.42
5.	3.61	3.98	4.03	5.19	4.30	3.97	1.78	2.20	1.63	2.43	1.42	2.36
6.	3.73	3.97	3.65	4.79	4.18	2.82	1.69	2.02	1.51	2.03	1.42	2.37
7.	4.33	4.18	3.59	4.84	4.20	2.56	2.19	1.95	1.46	1.93	1.40	2.56
8.	5.69	3.90	3.59	4.52	3.79	3.06	2.39	2.30	1.49	1.87	1.38	2.68
9.	4.29	3.63	3.49	4.19	3.64	3.16	1.86	2.28	1.46	1.73	1.34	2.47
10.	4.19	3.53	3.59	4.01	3.45	2.49	1.70	2.20	1.42	1.64	1.36	2.36
11.	4.44	3.42	3.74	3.76	3.28	2.48	1.65	1.93	1.36	1.62	1.36	2.26
12.	4.03	3.38	4.52	3.73	3.20	2.96	2.08	1.87	1.48	1.56	1.36	2.21
13.	3.89	3.33	6.99	3.50	3.06	2.71	3.73	1.84	2.80	1.51	1.79	2.13
14.	3.95	3.23	8.38	3.41	2.96	2.70	2.53	1.79	2.08	1.53	2.34	2.08
15.	3.81	3.28	15.4	3.92	2.85	2.41	4.33	2.17	3.05	1.53	1.88	2.04
16.	3.69	3.08	10.4	4.60	2.94	2.27	2.43	5.48	5.00	1.55	1.70	2.00
17.	3.81	2.84	8.42	3.98	2.75	2.22	2.54	4.31	3.11	2.22	2.19	1.98
18.	4.35	3.01	8.28	3.62	3.21	2.19	2.67	4.33	2.43	1.97	2.10	1.99
19.	6.32	3.26	6.71	3.61	4.09	2.09	2.13	2.61	2.14	1.74	1.93	2.15
20.	5.78	3.17	6.11	3.69	3.73	1.98	2.38	2.38	1.97	1.66	1.93	3.87
21.	4.93	3.28	6.23	3.67	3.96	1.88	2.96	2.28	1.88	1.64	6.02	13.5
22.	4.77	3.42	7.95	7.50	3.47	1.79	2.72	2.26	1.85	1.57	8.31	9.69
23.	4.92	3.44	6.69	8.59	3.19	1.82	5.66	2.56	1.88	1.57	6.15	7.71
24.	4.33	3.26	6.12	7.77	3.04	2.35	3.33	2.28	1.83	1.55	3.82	7.21
25.	4.32	3.24	5.81	7.38	2.90	1.97	2.74	2.15	1.75	1.47	3.38	7.04
26.	4.28	3.23	5.55	8.45	2.87	2.01	2.63	2.04	2.00	1.47	3.11	5.89
27.	3.97	3.39	5.71	7.04	2.79	1.94	2.85	1.95	1.85	1.44	2.89	4.29
28.	4.08	3.35	6.51	6.43	2.65	1.90	2.46	1.91	1.72	1.48	2.80	3.97
29.	4.15	3.77	6.20	7.68	2.57	1.74	2.10	1.88	1.66	1.42	2.73	3.71
30.	4.13		5.63	7.52	2.48	1.69	1.99	1.84	1.61	2.03	2.57	3.38
31.	4.17		5.19		2.39		1.91	1.77		2.04		3.16
	Extremwerte in m³/s											
am	28.	17.	11.	14.	31.	29.	12.	13.	11.	27.	01.	13.
NQ	2.75	2.45	3.12	2.77	2.07	1.35	1.24	1.26	1.19	0.81	1.01	1.68
HQ	7.88	5.58	18.3	10.5	6.31	5.44	8.74	9.03	6.96	3.44	14.5	16.0
am	19.	29.	14.	29.	01.	05.	23.	16.	16.	30.	21.	21.
	Monatsmittel in m³/s(MQ),l/s.km²(Mq) bzw.Monatssummen in mm (h_A)											
MQ	4.31	3.49	6.18	5.28	3.49	2.35	2.47	2.39	1.97	1.73	2.50	3.78
Mq	9.65	7.82	13.8	11.8	7.80	5.25	5.53	5.35	4.41	3.86	5.59	8.46
h_A	26	20	37	31	21	14	15	14	11	10	14	22

Reihe: 2003-2007 **Mittlere Monatsmittel in m³/s (MQ),l/s.km²(Mq) bzw. -summen in mm (h_A)**

MQ	5.12	5.50	6.83	6.51	5.11	5.14	4.01	4.21	4.50	3.41	3.60	3.66
Mq	11.4	12.3	15.3	14.6	11.4	11.5	8.97	9.43	10.1	7.64	8.05	8.20
h_A	31	31	41	38	31	30	24	25	26	20	21	21

Reihe: 1956-2008 **Mittlere Monatsmittel mit Extremwerten in m³/s**

NQ	0.98	1.14	0.69	0.32	0.96	0.92	0.74	0.50	0.40	0.40	0.84	0.93
NQ_T	1.12	1.32	1.02	0.85	0.96	1.19	0.95	0.51	0.42	0.46	0.89	0.96
MNQ_T	3.24	3.42	3.70	3.89	3.23	2.92	2.86	3.02	2.81	2.70	2.88	3.11
NMQ	1.49	1.63	1.74	1.27	1.80	1.76	1.21	0.74	0.60	1.04	1.10	1.43
MQ	4.74	5.27	5.98	5.71	4.71	4.66	4.65	4.77	4.08	3.76	4.14	4.93
HMQ	10.2	9.39	11.2	14.2	12.4	13.9	10.8	12.2	9.55	7.41	10.4	13.2
MHQ	8.87	10.5	11.6	9.52	9.34	10.4	9.42	11.2	7.99	7.38	8.21	10.4
HQ	19.8	28.5	23.5	22.6	25.4	43.0	22.9	62.6	22.5	21.4	19.7	22.3

Jahreswerte in m³/s (Q),l/s.km²(Mq), mm (h_A)

	Berichtsjahr			Reihe: 2003 - 2007			Reihe: 1956 - 2008		
NQ	0.81	27.10.		0.59	15.08.2003		0.32	15.04.1991	
NQ_T	1.34	09.11.					0.42	21.09.1992	
$MJNQ_T$							1.79		
NJMQ							2.39		1969
MQ,Mq,h_A	3.33	7.45	236	4.70	10.5	333	4.78	10.7	338
HJMQ							7.68		1979
MJHQ							19.5		
HQ	18.3	14.03.		23.5	29.03.2006		62.6	07.08.1985	

NNQ seit 1955: 0.32 15.04.1991 **HHQ seit** 1955: 100 09.07.1954

Berichtsjahr(J) Überschreitungsdauer der Abflüsse in Tagen Reihe(R): 2003-2007

m³/s	Tage(J)	Tage(R)	m³/s	Tage(J)	Tage(R)	m³/s	Tage(J)	Tage(R)	m³/s	Tage(J)	Tage(R)
10000			500			20.0		0.6	1.00	366	364.6
8000			350			16.0		3.6	0.80		365.2
6000			250			12.0	2	14.4	0.60		
4000			180			9.00	4	31.8	0.40		
3000			140			7.00	21	57.4	0.30		
2000			100			5.00	51	123.4	0.20		
1600			80.0			3.50	135	218.6	0.10		
1200			60.0			2.50	208	300.6	0.06		
900			40.0			1.80	302	346.6	0.03		
700			30.0			1.40	360	358.4	0.00		

Im Mrz,Apr nach ergänzten Wasserständen ermittelt

Nr. 228 Waldzell
Waldzeller Ache

Mst.Nr. 204685 Art: Schreibpegel Einzugsgebiet: 24.0 km²

Monat	I	II	III	IV	V	VI	VII	VIII	IX	X	XI	XII
Tag	Tägliche Abflüsse 2008 in m³/s											
1.	0.31	0.35	1.50	0.35	0.38	0.22	0.20	0.21	0.19	0.23	0.22	0.32
2.	0.30	0.35	0.70	0.48	0.38	0.22	0.19	0.35	0.19	0.21	0.22	0.34
3.	0.29	0.34	0.50	1.11	0.36	0.23	0.24	0.24	0.18	0.28	0.22	0.29
4.	0.29	0.32	0.49	0.81	0.32	0.28	0.24	0.20	0.19	0.30	0.22	0.27
5.	0.28	0.32	0.41	0.53	0.32	0.64	0.20	0.27	0.18	0.24	0.22	0.27
6.	0.32	0.32	0.35	0.44	0.34	0.44	0.26	0.21	0.17	0.23	0.23	0.28
7.	0.74	0.34	0.33	0.49	0.31	0.62	0.38	0.19	0.21	0.23	0.23	0.44
8.	0.56	0.31	0.31	0.43	0.30	1.21	0.29	0.29	0.21	0.23	0.22	0.39
9.	0.42	0.30	0.31	0.39	0.29	0.44	0.25	0.24	0.18	0.22	0.22	0.32
10.	0.51	0.29	0.30	0.36	0.28	0.32	0.22	0.20	0.17	0.23	0.22	0.30
11.	0.44	0.29	0.29	0.33	0.27	0.34	0.20	0.18	0.18	0.23	0.22	0.29
12.	0.38	0.28	0.95	0.33	0.26	0.35	0.66	0.18	0.25	0.23	0.23	0.29
13.	0.38	0.28	0.69	0.32	0.26	0.37	0.37	0.20	0.35	0.21	0.37	0.29
14.	0.37	0.27	3.18	0.31	0.26	0.30	0.35	0.19	0.28	0.21	0.34	0.29
15.	0.34	0.28	2.26	0.47	0.26	0.26	0.33	0.45	0.53	0.24	0.25	0.29
16.	0.33	0.26	0.86	0.43	0.26	0.26	0.25	1.45	0.66	0.30	0.24	0.28
17.	0.35	0.26	0.89	0.37	0.26	0.27	0.37	0.45	0.30	0.39	0.35	0.29
18.	0.46	0.26	0.66	0.33	0.34	0.26	0.30	0.29	0.25	0.27	0.26	0.30
19.	0.80	0.26	0.51	0.34	0.45	0.24	0.24	0.25	0.23	0.23	0.28	0.42
20.	0.53	0.27	0.46	0.32	0.38	0.23	0.33	0.24	0.22	0.20	0.27	2.30
21.	0.44	0.28	0.80	0.33	0.42	0.22	0.33	0.22	0.23	0.18	4.14	2.94
22.	0.59	0.29	0.87	1.06	0.33	0.20	0.48	0.28	0.23	0.17	0.77	1.46
23.	0.47	0.27	0.58	0.76	0.30	0.52	0.51	0.32	0.23	0.19	0.38	0.81
24.	0.40	0.26	0.48	0.53	0.28	0.36	0.34	0.26	0.22	0.19	0.32	0.58
25.	0.44	0.26	0.43	0.66	0.27	0.25	0.33	0.22	0.24	0.19	0.30	0.51
26.	0.40	0.26	0.43	0.56	0.27	0.25	0.45	0.21	0.24	0.20	0.28	0.42
27.	0.38	0.29	0.47	0.44	0.25	0.24	0.74	0.21	0.23	0.19	0.26	0.38
28.	0.38	0.26	0.61	0.38	0.25	0.22	0.31	0.20	0.22	0.20	0.26	0.36
29.	0.36	0.46	0.48	0.52	0.24	0.21	0.25	0.20	0.21	0.21	0.25	0.35
30.	0.34		0.41	0.47	0.23	0.20	0.22	0.20	0.21	0.30	0.24	0.33
31.	0.35		0.37		0.23		0.21	0.20		0.24		0.32
	Extremwerte in m³/s											
am	02.	17.	09.	12.	29.	23.	02.	12.	11.	20.	01.	03.
NQ	0.24	0.16	0.24	0.20	0.13	0.07	0.10	0.07	0.07	0.13	0.18	0.22
HQ	1.59	0.76	9.18	2.55	0.69	8.58	5.67	3.17	1.22	0.56	11.4	9.36
am	07.	29.	14.	22.	19.	08.	12.	16.	16.	16.	21.	20.
	Monatsmittel in m³/s(MQ),l/s.km²(Mq) bzw.Monatssummen in mm (h_A)											
MQ	0.42	0.30	0.71	0.49	0.30	0.34	0.32	0.28	0.25	0.23	0.41	0.54
Mq	17.4	12.3	29.4	20.3	12.6	14.1	13.5	11.8	10.3	9.66	17.0	22.5
h_A	47	31	79	53	34	37	36	32	27	26	44	58

Reihe: 2003-2007 **Mittlere Monatsmittel in m³/s (MQ),l/s.km²(Mq) bzw. -summen in mm (h_A)**

MQ	0.58	0.56	0.88	0.55	0.47	0.45	0.39	0.45	0.39	0.35	0.44	0.35
Mq	24.2	23.4	36.5	23.0	19.7	18.8	16.5	18.8	16.0	14.5	18.4	14.5
h_A	65	59	98	60	53	49	44	50	42	39	48	38

Reihe: 1971-2008 **Mittlere Monatsmittel mit Extremwerten in m³/s**

NQ	0.05	0.10	0.11	0.13	0.10	0.07	0.05	0.07	0.07	0.11	0.13	0.14
NQ_T	0.10	0.12	0.14	0.19	0.18	0.15	0.14	0.15	0.13	0.16	0.18	0.17
MNQ_T	0.30	0.32	0.35	0.34	0.28	0.25	0.24	0.23	0.23	0.25	0.28	0.31
NMQ	0.24	0.21	0.20	0.27	0.26	0.20	0.20	0.22	0.21	0.23	0.25	0.24
MQ	0.57	0.61	0.75	0.58	0.46	0.49	0.47	0.47	0.41	0.41	0.52	0.62
HMQ	1.13	1.28	2.02	1.26	1.11	0.87	1.30	1.53	0.97	0.78	0.87	1.96
MHQ	4.46	4.68	5.61	3.24	3.28	6.68	6.66	6.32	4.15	2.99	4.65	4.96
HQ	14.0	17.9	18.9	14.5	12.7	32.3	46.8	32.2	14.8	11.2	14.2	15.8

Jahreswerte in m³/s (Q),l/s.km²(Mq), mm (h_A)

	Berichtsjahr			Reihe: 2003 - 2007			Reihe: 1971 - 2008		
NQ	0.07	23.06.		0.07	29.08.2007		0.05	15.01.1979	
NQ_T	0.17	22.10.					0.10	28.01.1983	
$MJNQ_T$							0.19		
NJMQ							0.34		1984
MQ,Mq,h_A	0.38	15.9	504	0.48	20.0	633	0.53	22.1	698
HJMQ							0.71		1974
MJHQ							15.2		
HQ	11.4	21.11.		14.9	16.08.2005		46.8	09.07.1991	

NNQ seit 1971: 0.05 15.01.1979 **HHQ seit** 1971: 46.8 09.07.1991

Berichtsjahr(J) Überschreitungsdauer der Abflüsse in Tagen Reihe(R): 2003-2007

m³/s	Tage(J)	Tage(R)	m³/s	Tage(J)	Tage(R)	m³/s	Tage(J)	Tage(R)	m³/s	Tage(J)	Tage(R)
10000			500			20.0			1.00	11	23.0
8000			350			16.0			0.80	19	36.6
6000			250			12.0			0.60	32	60.6
4000			180			9.00			0.40	85	127.0
3000			140			7.00		0.4	0.30	181	222.2
2000			100			5.00		1.6	0.20	346	350.8
1600			80.0			3.50	1	3.6	0.10	366	365.2
1200			60.0			2.50	3	6.4	0.06		
900			40.0			1.80	5	9.4	0.03		
700			30.0			1.40	8	12.0	0.00		

Im Mrz nach ergänzten Wasserständen ermittelt

Abflüsse

Nr. 229 Mettmach
Mettmach

Mst.Nr. 204693 Art: Schreibpegel Einzugsgebiet: 30.4 km²

Monat	I	II	III	IV	V	VI	VII	VIII	IX	X	XI	XII
Tag	Tägliche Abflüsse 2008 in m³/s											
1.	0.12	0.24	1.08	0.31	0.37	0.24	0.19	0.22	0.25	0.28	0.29	0.32
2.	0.12	0.23	0.55	0.41	0.33	0.24	0.19	0.29	0.25	0.28	0.27	0.33
3.	0.13	0.22	0.41	1.02	0.32	0.24	0.66	0.23	0.25	0.38	0.28	0.30
4.	0.13	0.23	0.45	0.79	0.29	0.34	0.63	0.23	0.22	0.39	0.27	0.27
5.	0.13	0.22	0.39	0.53	0.28	0.90	0.31	0.33	0.22	0.31	0.28	0.26
6.	0.13	0.23	0.36	0.47	0.28	0.53	0.37	0.24	0.23	0.29	0.26	0.27
7.	0.39	0.26	0.33	0.48	0.27	0.61	0.67	0.21	0.24	0.29	0.26	0.40
8.	0.25	0.23	0.32	0.43	0.26	0.89	0.58	0.35	0.26	0.28	0.26	0.33
9.	0.24	0.22	0.31	0.38	0.26	0.67	0.42	0.28	0.22	0.26	0.26	0.28
10.	0.35	0.20	0.30	0.34	0.25	0.45	0.33	0.24	0.22	0.25	0.24	0.25
11.	0.30	0.21	0.30	0.32	0.24	0.46	0.27	0.22	0.23	0.27	0.23	0.25
12.	0.26	0.20	0.72	0.32	0.24	0.51	0.64	0.21	0.56	0.29	0.24	0.23
13.	0.26	0.19	0.61	0.30	0.23	0.52	0.47	0.22	1.34	0.24	0.50	0.22
14.	0.25	0.18	2.29	0.28	0.23	0.42	0.39	0.21	0.58	0.26	0.47	0.22
15.	0.21	0.19	2.13	0.43	0.23	0.36	0.35	0.45	1.09	0.31	0.33	0.21
16.	0.21	0.18	0.95	0.42	0.23	0.35	0.27	1.50	1.37	0.41	0.30	0.21
17.	0.22	0.23	0.86	0.34	0.22	0.34	0.39	0.52	0.60	0.57	0.42	0.21
18.	0.28	0.18	0.68	0.32	0.28	0.34	0.32	0.32	0.43	0.36	0.32	0.22
19.	0.64	0.19	0.52	0.32	0.40	0.31	0.25	0.27	0.36	0.31	0.32	0.29
20.	0.39	0.19	0.46	0.30	0.34	0.29	0.35	0.27	0.33	0.29	0.30	1.52
21.	0.28	0.23	0.70	0.29	0.39	0.28	0.37	0.24	0.31	0.27	3.34	2.75
22.	0.35	0.20	0.81	0.93	0.29	0.27	0.44	0.65	0.29	0.26	1.17	1.53
23.	0.30	0.21	0.56	0.65	0.26	0.83	0.55	0.50	0.30	0.28	0.65	0.86
24.	0.25	0.21	0.47	0.39	0.24	0.64	0.37	0.38	0.29	0.28	0.50	0.58
25.	0.31	0.20	0.43	0.45	0.23	0.28	0.32	0.34	0.29	0.27	0.44	0.49
26.	0.27	0.19	0.42	0.39	0.23	0.26	0.30	0.31	0.29	0.25	0.38	0.40
27.	0.29	0.21	0.44	0.29	0.21	0.28	0.47	0.29	0.28	0.27	0.35	0.35
28.	0.28	0.18	0.51	0.30	0.20	0.23	0.29	0.28	0.26	0.25	0.32	0.31
29.	0.25	0.39	0.42	0.49	0.22	0.20	0.25	0.28	0.25	0.27	0.31	0.28
30.	0.22		0.36	0.45	0.23	0.19	0.23	0.28	0.27	0.46	0.29	0.26
31.	0.25		0.33		0.23		0.22	0.27		0.32		0.25
	Extremwerte in m³/s											
am	08.	04.	13.	22.	19.	24.	21.	04.	30.	07.	24.	16.
NQ	0.07	0.07	0.06	0.05	.049	0.06	0.07	0.07	0.07	0.07	0.05	0.06
HQ	1.99	1.97	6.57	3.33	1.76	7.50	4.75	4.93	5.76	2.67	8.51	7.09
am	19.	21.	14.	22.	19.	23.	03.	22.	13.	07.	21.	20.
	Monatsmittel in m³/s(MQ),l/s.km²(Mq) bzw.Monatssummen in mm (h_A)											
MQ	0.26	0.21	0.63	0.44	0.27	0.42	0.38	0.34	0.40	0.31	0.46	0.47
Mq	8.55	7.06	20.7	14.4	8.82	13.7	12.6	11.3	13.2	10.1	15.2	15.5
h_A	23	18	55	37	24	35	34	30	34	27	39	40

Reihe: 2003-2007 **Mittlere Monatsmittel in m³/s (MQ),l/s.km²(Mq) bzw. -summen in mm (h_A)**

MQ	0.61	0.54	0.78	0.56	0.50	0.48	0.43	0.48	0.44	0.39	0.48	0.40
Mq	20.2	17.9	25.8	18.5	16.6	15.9	14.2	15.7	14.4	12.8	15.8	13.1
h_A	54	45	69	48	44	41	38	42	37	34	41	34

Reihe: 1976-2008 **Mittlere Monatsmittel mit Extremwerten in m³/s**

NQ	.007	0.06	.049	.049	.026	0.06	0.05	.032	0.06	.017	.027	.018
NQ_T	0.06	0.09	0.13	0.17	0.14	0.09	0.11	.050	0.10	0.12	0.12	0.07
MNQ_T	0.28	0.30	0.34	0.32	0.27	0.25	0.24	0.23	0.24	0.25	0.29	0.29
NMQ	0.14	0.21	0.36	0.24	0.22	0.19	0.21	0.19	0.19	0.22	0.24	0.19
MQ	0.52	0.57	0.70	0.58	0.46	0.48	0.47	0.48	0.45	0.42	0.51	0.58
HMQ	1.06	1.14	1.49	1.19	0.92	0.72	1.03	1.37	0.88	0.76	1.03	1.15
MHQ	2.96	3.30	4.17	2.64	3.18	3.81	5.15	5.41	3.43	2.62	3.10	3.60
HQ	9.30	13.3	13.4	8.14	7.50	13.4	35.5	27.8	9.84	6.34	9.68	10.2

Jahreswerte in m³/s (Q),l/s.km²(Mq), mm (h_A)

	Berichtsjahr			Reihe: 2003 - 2007			Reihe: 1976 - 2008		
NQ	.049	19.05.		0.05	15.05.2005		.007	25.01.1985	
NQ_T	0.12	01.01.					.050	14.08.1985	
$MJNQ_T$							0.17		
NJMQ							0.34		1984
MQ,Mq,h_A	0.38	12.6	398	0.50	16.4	518	0.52	17.1	540
HJMQ							0.70		2002
MJHQ							11.0		
HQ	8.51	21.11.		14.1	07.08.2006		35.5	07.07.1983	

NNQ seit 1976: .007 25.01.1985 **HHQ seit** 1976: 35.5 07.07.1983

Berichtsjahr(J) Überschreitungsdauer der Abflüsse in Tagen Reihe(R): 2003-2007

m³/s	Tage(J)	Tage(R)	m³/s	Tage(J)	Tage(R)	m³/s	Tage(J)	Tage(R)	m³/s	Tage(J)	Tage(R)
10000			500			20.0			1.00	13	25.8
8000			350			16.0			0.80	21	40.4
6000			250			12.0			0.60	38	72.6
4000			180			9.00			0.40	91	171.0
3000			140			7.00			0.30	176	260.0
2000			100			5.00		1.0	0.20	348	349.2
1600			80.0			3.50		2.4	0.10	366	365.2
1200			60.0			2.50	2	5.2	0.06		
900			40.0			1.80	4	8.0	0.03		
700			30.0			1.40	7	12.6	0.00		

Im Mrz nach ergänzten Wasserständen ermittelt

Nr. 230 Altheim
Mühlheimer Ache

Mst.Nr. 206748 Art: Schreibpegel Einzugsgebiet: 193.0 km²

Monat	I	II	III	IV	V	VI	VII	VIII	IX	X	XI	XII
Tag	Tägliche Abflüsse 2008 in m³/s											
1.	1.54	2.09	7.31	2.34	2.94	1.40	1.26	1.37	1.56	1.29	1.85	2.07
2.	1.46	1.97	4.89	2.74	2.66	1.38	1.17	1.89	1.51	1.32	1.73	2.57
3.	1.42	1.88	3.48	7.35	2.54	1.45	1.79	1.57	1.49	1.56	1.67	2.09
4.	1.38	1.81	3.49	7.84	2.36	2.09	3.78	1.37	1.41	1.92	1.65	1.84
5.	1.35	1.77	3.07	4.61	2.24	5.21	1.70	1.95	1.43	1.66	1.61	1.77
6.	1.35	1.74	2.65	3.70	2.32	2.69	1.54	1.55	1.36	1.49	1.57	1.93
7.	3.99	1.85	2.40	3.73	2.25	3.32	2.62	1.39	1.36	1.43	1.59	2.65
8.	3.97	1.78	2.31	3.34	2.16	4.76	2.66	2.03	1.59	1.43	1.63	2.45
9.	2.28	1.71	2.22	2.95	2.10	3.59	1.86	1.52	1.46	1.42	1.54	2.03
10.	2.41	1.68	2.15	2.70	1.96	2.38	1.61	1.35	1.38	1.32	1.55	1.79
11.	2.32	1.64	2.12	2.49	1.84	2.09	1.42	1.21	1.38	1.31	1.55	1.66
12.	1.93	1.57	4.50	2.33	1.81	2.42	3.33	1.16	1.47	1.34	1.62	1.56
13.	1.85	1.51	4.59	2.24	1.77	2.28	3.26	1.22	4.30	1.32	3.17	1.44
14.	1.84	1.47	16.6	2.19	1.73	2.12	2.28	1.22	2.63	1.21	3.55	1.34
15.	1.70	1.46	22.5	2.68	1.70	1.84	2.41	2.06	4.74	1.41	2.43	1.28
16.	1.66	1.44	7.06	2.75	1.73	1.71	1.69	7.83	7.57	1.65	2.08	1.24
17.	1.83	1.36	5.87	2.35	1.69	1.71	1.91	3.70	3.10	2.65	2.83	1.23
18.	2.58	1.38	4.94	2.22	2.07	1.74	1.90	2.26	1.79	1.94	2.33	1.30
19.	4.73	1.38	3.78	2.24	2.88	1.59	1.53	1.80	1.45	1.66	2.09	1.87
20.	3.91	1.40	3.35	2.15	2.32	1.49	1.77	1.66	1.29	1.59	2.06	10.1
21.	2.95	1.40	4.56	2.07	3.04	1.43	2.15	1.56	1.23	1.63	24.6	24.5
22.	3.15	1.43	6.30	5.02	2.28	1.40	2.09	6.06	1.21	1.65	10.0	13.5
23.	2.90	1.42	4.14	4.70	2.07	1.36	3.62	8.52	1.21	1.71	4.41	6.86
24.	2.32	1.37	3.53	3.77	1.96	2.77	2.31	3.14	1.22	1.63	3.48	4.82
25.	2.45	1.36	3.25	4.34	1.85	1.54	2.04	2.49	1.20	1.60	3.09	4.01
26.	2.29	1.35	3.11	4.66	1.79	1.48	2.25	2.21	1.24	1.60	2.77	3.43
27.	2.09	1.44	3.35	3.26	1.70	1.70	3.21	2.05	1.15	1.65	2.48	3.07
28.	2.17	1.40	3.55	2.83	1.61	1.48	2.11	1.92	1.18	1.63	2.25	2.81
29.	2.00	2.14	3.22	3.43	1.56	1.35	1.70	1.84	1.18	1.73	2.12	2.66
30.	1.97		2.88	3.81	1.52	1.29	1.50	1.79	1.21	2.88	1.95	2.46
31.	2.10		2.64		1.43		1.40	1.69		2.16		2.28
	Extremwerte in m³/s											
am	05.	23.	09.	21.	31.	30.	01.	13.	29.	14.	09.	17.
NQ	1.32	1.15	2.08	1.99	1.37	1.18	1.10	0.98	1.07	1.15	1.37	1.20
HQ	10.3	3.17	55.8	15.0	3.65	8.73	13.0	41.8	10.3	4.55	55.8	44.4
am	07.	29.	15.	03.	19.	05.	12.	22.	16.	30.	21.	21.
	Monatsmittel in m³/s(MQ),l/s.km²(Mq) bzw.Monatssummen in mm (h_A)											
MQ	2.32	1.59	4.83	3.43	2.06	2.10	2.13	2.37	1.88	1.64	3.24	3.70
Mq	12.0	8.25	25.0	17.8	10.7	10.9	11.0	12.3	9.73	8.49	16.8	19.2
h_A	32	21	67	46	29	28	29	33	25	23	44	50

Reihe: 2003-2007 **Mittlere Monatsmittel in m³/s (MQ),l/s.km²(Mq) bzw. -summen in mm (h_A)**

MQ	4.39	4.08	5.40	3.21	2.54	2.65	2.34	2.73	2.37	2.01	2.57	2.42
Mq	22.8	21.2	28.0	16.6	13.2	13.7	12.1	14.2	12.3	10.4	13.3	12.5
h_A	61	53	75	43	35	36	33	38	32	28	34	32

Reihe: 1987-2008 **Mittlere Monatsmittel mit Extremwerten in m³/s**

NQ	0.76	0.78	1.30	0.98	0.72	0.76	0.63	0.41	0.55	0.76	0.97	0.70
NQ_T	0.97	0.86	1.48	1.15	0.81	0.82	0.77	0.59	0.72	0.88	1.12	0.98
MNQ_T	1.67	1.80	2.01	1.88	1.49	1.39	1.27	1.25	1.36	1.46	1.80	1.65
NMQ	1.56	1.59	2.56	1.37	1.33	1.48	1.29	1.02	1.19	1.36	1.50	1.81
MQ	3.35	3.73	5.05	3.39	2.66	2.66	2.71	2.86	2.67	2.58	3.32	4.03
HMQ	6.89	9.96	11.8	8.72	6.94	4.60	7.63	9.86	6.21	5.48	7.21	8.53
MHQ	22.5	29.5	39.4	19.2	19.0	20.2	28.3	33.0	20.5	19.1	20.1	33.0
HQ	61.8	123	89.0	104	86.9	63.1	127	181	82.9	89.0	55.8	100

Jahreswerte in m³/s (Q),l/s.km²(Mq), mm (h_A)

	Berichtsjahr			Reihe: 2003 - 2007			Reihe: 1987 - 2008		
NQ	0.98	13.08.		0.45	15.08.2003		0.41	06.08.1994	
NQ_T	1.15	27.09.					0.59	14.08.2003	
$MJNQ_T$							1.04		
NJMQ							2.44		2003
MQ,Mq,h_A	2.61	13.5	428	2.98	15.4	488	3.25	16.8	532
HJMQ							4.26		2002
MJHQ							85.2		
HQ	55.8	15.03.		105	12.02.2005		181	12.08.2002	

NNQ seit 1987: 0.41 06.08.1994 **HHQ seit** 1987: 181 12.08.2002

Berichtsjahr(J) Überschreitungsdauer der Abflüsse in Tagen Reihe(R): 2003-2007

m³/s	Tage(J)	Tage(R)	m³/s	Tage(J)	Tage(R)	m³/s	Tage(J)	Tage(R)	m³/s	Tage(J)	Tage(R)
10000			500			20.0	3	4.8	1.00	366	358.6
8000			350			16.0	4	6.0	0.80		363.2
6000			250			12.0	5	8.4	0.60		365.0
4000			180			9.00	7	12.2	0.40		365.2
3000			140			7.00	14	20.2	0.30		
2000			100			5.00	20	34.6	0.20		
1600			80.0			3.50	52	67.2	0.10		
1200			60.0		0.2	2.50	105	126.6	0.06		
900			40.0		1.2	1.80	207	235.2	0.03		
700			30.0		2.0	1.40	316	318.4	0.00		

Im Jun nach ergänzten Wasserständen ermittelt

Abflüsse

Nr. 232 Bauerding Lochbach

Mst.Nr. 204701 Art: Schreibpegel Einzugsgebiet: 74.6 km²

Monat	I	II	III	IV	V	VI	VII	VIII	IX	X	XI	XII
Tag	Tägliche Abflüsse 2008 in m³/s											
1.	0.18	0.49	1.51	0.42	0.59	0.40	0.32	0.29	0.25	0.21	0.36	0.42
2.	0.18	0.49	1.11	0.52	0.51	0.36	0.28	0.43	0.28	0.25	0.30	0.41
3.	0.19	0.48	0.81	1.36	0.48	0.37	0.29	0.30	0.27	0.78	0.26	0.40
4.	0.21	0.42	0.78	1.50	0.46	0.47	1.10	0.26	0.25	0.98	0.27	0.39
5.	0.22	0.42	0.65	0.99	0.45	1.03	0.45	0.44	0.25	0.72	0.28	0.38
6.	0.23	0.44	0.56	0.78	0.44	0.53	0.40	0.35	0.23	0.58	0.28	0.44
7.	0.43	0.53	0.50	0.75	0.44	0.64	0.42	0.29	0.27	0.65	0.28	0.48
8.	0.38	0.50	0.48	0.69	0.44	0.80	0.52	0.53	0.30	0.34	0.27	0.49
9.	0.29	0.44	0.44	0.59	0.44	0.57	0.44	0.43	0.29	0.23	0.24	0.45
10.	0.43	0.43	0.43	0.55	0.43	0.48	0.39	0.35	0.28	0.20	0.23	0.39
11.	0.38	0.42	0.40	0.48	0.41	0.45	0.36	0.29	0.28	0.18	0.24	0.37
12.	0.32	0.38	0.72	0.47	0.42	0.57	0.56	0.28	0.31	0.18	0.23	0.36
13.	0.32	0.37	0.94	0.45	0.42	0.50	0.77	0.27	0.86	0.21	0.79	0.35
14.	0.25	0.39	3.99	0.44	0.43	0.41	0.65	0.28	0.52	0.37	0.70	0.34
15.	0.26	0.43	4.28	0.49	0.43	0.38	0.81	0.47	1.30	0.43	0.38	0.33
16.	0.32	0.38	1.76	0.59	0.45	0.35	0.52	0.73	2.03	0.40	0.30	0.33
17.	0.41	0.99	1.33	0.50	0.45	0.31	0.57	0.70	0.71	0.55	0.46	0.32
18.	0.56	0.83	1.12	0.46	0.58	0.32	0.49	0.56	0.36	0.39	0.40	0.32
19.	1.54	0.42	0.85	0.45	0.81	0.29	0.46	0.45	0.32	0.35	0.35	0.43
20.	1.12	0.39	0.71	0.42	0.65	0.27	0.63	0.46	0.28	0.39	0.41	2.06
21.	0.69	0.40	1.09	0.40	0.83	0.27	0.65	0.45	0.25	0.36	4.33	6.03
22.	0.77	0.39	1.45	1.69	0.62	0.24	0.42	0.62	0.26	0.26	2.72	3.23
23.	0.65	0.38	0.92	1.38	0.55	0.26	0.63	0.72	0.28	0.26	1.09	1.66
24.	0.49	0.38	0.77	0.94	0.50	0.79	0.48	0.39	0.25	0.24	0.60	1.08
25.	0.47	0.37	0.68	0.82	0.48	0.37	0.38	0.37	0.21	0.23	0.50	0.86
26.	0.49	0.36	0.59	0.95	0.48	0.35	0.47	0.37	0.22	0.24	0.48	0.70
27.	0.50	0.35	0.61	0.69	0.45	0.38	0.56	0.33	0.22	0.23	0.46	0.61
28.	0.46	0.34	0.56	0.56	0.43	0.35	0.34	0.29	0.20	0.23	0.45	0.54
29.	0.43	0.44	0.55	0.60	0.42	0.33	0.31	0.31	0.20	0.24	0.44	0.49
30.	0.44		0.54	0.73	0.40	0.34	0.28	0.31	0.20	0.68	0.43	0.44
31.	0.48		0.49		0.39		0.27	0.28		0.48		0.41
	Extremwerte in m³/s											
am	01.	27.	12.	21.	30.	22.	02.	13.	28.	25.	11.	19.
NQ	0.18	0.34	0.26	0.34	0.34	0.18	0.22	0.23	0.20	0.17	0.22	0.32
HQ	1.92	2.95	10.7	2.80	0.93	1.70	1.98	1.45	2.74	1.05	8.14	7.25
am	19.	18.	14.	22.	21.	24.	04.	23.	16.	04.	21.	21.
	Monatsmittel in m³/s(MQ),l/s.km²(Mq) bzw.Monatssummen in mm (h_A)											
MQ	0.45	0.45	1.02	0.72	0.49	0.44	0.49	0.41	0.40	0.38	0.62	0.82
Mq	6.08	6.03	13.7	9.69	6.61	5.88	6.57	5.44	5.33	5.12	8.28	11.0
h_A	16	15	37	25	18	15	18	15	14	14	21	29

Reihe: 2003-2007	Mittlere Monatsmittel in m³/s (MQ),l/s.km²(Mq) bzw. -summen in mm (h_A)											
MQ	1.07	1.13	1.50	0.81	0.62	0.74	0.55	0.84	0.50	0.63	0.84	0.61
Mq	14.3	15.2	20.1	10.8	8.27	9.88	7.42	11.2	6.74	8.46	11.3	8.19
h_A	38	38	54	28	22	26	20	30	17	23	29	21
Reihe: 1983-2008	**Mittlere Monatsmittel mit Extremwerten in m³/s**											
NQ	0.08	0.18	0.22	.004	0.06	.013	.000	.000	.000	0.06	.000	.050
NQ_T	0.18	0.23	0.23	.014	0.10	0.11	0.07	0.11	0.09	0.09	0.22	0.05
MNQ_T	0.35	0.38	0.40	0.33	0.30	0.27	0.25	0.26	0.26	0.31	0.38	0.35
NMQ	0.36	0.29	0.40	0.30	0.23	0.21	0.15	0.18	0.21	0.30	0.29	0.35
MQ	0.76	0.86	1.05	0.66	0.57	0.58	0.57	0.71	0.52	0.55	0.73	0.84
HMQ	1.70	2.16	3.11	1.86	1.62	1.33	1.97	2.78	1.06	1.33	1.97	1.95
MHQ	4.55	6.27	7.40	3.05	4.36	3.64	4.83	6.85	2.71	2.91	3.33	5.57
HQ	15.6	29.9	26.0	18.1	25.2	13.9	25.5	52.0	10.6	10.9	12.2	18.0

Jahreswerte in m³/s (Q),l/s.km²(Mq), mm (h_J)	Berichtsjahr			Reihe: 2003 - 2007			Reihe: 1983 - 2008		
NQ	0.17	25.10.		.004	21.04.2004		.000	20.07.1994	
NQ_T	0.18	01.01.					.014	20.04.2004	
$MJNQ_T$							0.19		
NJMQ							0.48		1984
MQ,Mq,h_A	0.56	7.49	237	0.80	10.7	340	0.70	9.38	296
HJMQ							1.08		2006
MJHQ							18.1		
HQ	10.7	14.03.		24.9	12.02.2005		52.0	03.08.1991	
NNQ seit 1982:	.000	01.08.1994		**HHQ seit** 1982:	52.0	03.08.1991			

Berichtsjahr(J)	Überschreitungsdauer der Abflüsse in Tagen									Reihe(R): 2003-2007		
m³/s	Tage(J)	Tage(R)	m³/s	Tage(J)	Tage(R)	m³/s	Tage(J)	Tage(R)	m³/s	Tage(J)	Tage(R)	
10000			500			20.0			1.00	27	70.4	
8000			350			16.0			0.80	44	93.2	
6000			250			12.0		0.4	0.60	83	144.2	
4000			180			9.00		1.2	0.40	222	238.6	
3000			140			7.00		2.0	0.30	293	302.8	
2000			100			5.00	1	5.6	0.20	361	350.6	
1600			80.0			3.50	4	10.8	0.10	366	362.0	
1200			60.0			2.50	6	17.4	0.06		364.4	
900			40.0			1.80	8	29.6	0.03		365.0	
700			30.0			1.40	15	43.8	0.00		365.2	

Im Feb,Dez durch Eis beeinflusst
Im Jän,Feb,Mrz,Apr,Mai,Jun,Jul,Aug,Sep,Okt,Nov,Dez n.erg.W.erm.

Nr. 233 Mamling Ach

Mst.Nr. 204719 Art: Schreibpegel Einzugsgebiet: 314.9 km²

Monat	I	II	III	IV	V	VI	VII	VIII	IX	X	XI	XII
Tag	Tägliche Abflüsse 2008 in m³/s											
1.	3.42	3.49	7.62	4.94	5.11	3.08	2.74	2.76	2.72	2.72	3.00	3.40
2.	3.38	3.46	6.56	5.19	4.86	3.03	2.72	3.14	2.73	2.76	2.93	3.65
3.	3.34	3.39	5.40	8.54	4.80	3.00	2.82	2.90	2.73	2.91	2.91	3.28
4.	3.31	3.36	5.28	9.46	4.64	3.59	4.65	2.78	2.68	3.10	2.86	3.13
5.	3.27	3.39	4.96	6.34	4.48	5.61	3.04	3.13	2.69	2.92	2.85	3.10
6.	3.35	3.38	4.65	5.63	4.47	3.72	2.89	2.88	2.66	2.86	2.80	3.22
7.	4.81	3.43	4.53	5.73	4.38	4.48	3.41	2.79	2.65	2.84	2.79	3.62
8.	5.03	3.32	4.46	5.55	4.24	4.87	3.56	3.36	2.77	2.81	2.79	3.47
9.	3.81	3.27	4.42	5.35	4.16	4.21	3.03	2.96	2.68	2.78	2.75	3.19
10.	3.98	3.24	4.45	5.22	4.07	3.50	2.92	2.84	2.64	2.75	2.74	3.05
11.	3.92	3.20	4.46	5.01	3.98	3.31	2.83	2.77	2.64	2.75	2.74	2.97
12.	3.64	3.18	6.04	4.70	3.93	3.54	3.78	2.73	2.68	2.73	2.78	2.94
13.	3.61	3.15	6.35	4.50	3.86	3.40	4.12	2.76	4.28	2.71	4.47	2.89
14.	3.63	3.13	15.9	4.36	3.79	3.24	3.36	2.76	3.23	2.68	4.64	2.86
15.	3.45	3.13	26.0	4.79	3.75	3.08	3.62	3.19	4.64	2.77	3.33	2.83
16.	3.42	3.09	10.3	5.05	3.79	3.01	3.08	7.02	6.71	2.89	3.08	2.80
17.	3.58	3.05	8.63	4.69	3.69	2.97	3.20	4.38	3.91	3.39	3.47	2.79
18.	3.97	3.07	7.71	4.52	3.95	2.96	3.19	3.41	3.28	2.97	3.18	2.80
19.	6.13	3.12	6.43	4.55	4.47	2.86	2.95	3.12	3.05	2.84	3.09	3.01
20.	5.29	3.12	5.94	4.53	3.96	2.80	3.10	3.00	2.93	2.76	3.08	7.99
21.	4.44	3.14	6.99	4.50	4.40	2.78	3.28	2.88	2.89	2.75	21.7	21.0
22.	4.60	3.17	8.93	7.05	3.90	2.77	3.10	4.36	2.90	2.73	10.7	11.5
23.	4.30	3.18	6.46	6.66	3.72	2.76	3.96	7.93	2.93	2.74	5.23	6.03
24.	3.90	3.13	5.98	5.88	3.64	3.72	3.30	3.66	2.90	2.70	4.71	4.42
25.	3.95	3.11	5.38	5.94	3.55	3.00	3.15	3.22	2.87	2.71	4.56	3.86
26.	3.78	3.10	5.35	6.44	3.47	2.92	3.31	3.04	2.89	2.67	4.05	3.40
27.	3.62	3.16	5.58	5.37	3.43	3.01	3.76	2.94	2.84	2.68	3.70	3.16
28.	3.59	3.14	5.68	5.06	3.33	2.89	3.25	2.86	2.80	2.68	3.51	2.98
29.	3.51	3.46	5.63	5.47	3.29	2.80	2.98	2.81	2.77	2.71	3.46	2.86
30.	3.43		5.33	5.81	3.21	2.77	2.89	2.78	2.74	3.46	3.34	2.77
31.	3.52		5.17		3.13		2.80	2.72		3.17		2.72
	Extremwerte in m³/s											
am	05.	28.	08.	14.	31.	23.	03.	01.	04.	19.	07.	19.
NQ	3.16	2.54	3.49	4.23	3.01	2.32	2.39	2.21	2.16	2.30	2.54	2.28
HQ	9.13	3.99	54.9	14.9	6.99	8.25	9.73	26.0	8.37	4.84	49.6	35.1
am	07.	29.	15.	04.	01.	07.	12.	22.	16.	30.	21.	21.
	Monatsmittel in m³/s(MQ),l/s.km²(Mq) bzw.Monatssummen in mm (h_A)											
MQ	3.90	3.23	6.98	5.56	3.98	3.32	3.25	3.35	3.09	2.84	4.24	4.25
Mq	12.4	10.2	22.2	17.7	12.6	10.6	10.3	10.6	9.83	9.01	13.5	13.5
h_A	33	26	59	46	34	27	28	29	25	24	35	35

Reihe: 2003-2007	Mittlere Monatsmittel in m³/s (MQ),l/s.km²(Mq) bzw. -summen in mm (h_A)											
MQ	6.15	5.72	7.11	4.69	4.05	4.18	3.69	4.16	3.70	3.47	3.86	3.89
Mq	19.5	18.2	22.6	14.9	12.9	13.3	11.7	13.2	11.8	11.0	12.3	12.4
h_A	52	46	60	39	34	34	31	35	30	30	32	32
Reihe: 1976-2008	**Mittlere Monatsmittel mit Extremwerten in m³/s**											
NQ	1.94	2.19	2.19	2.41	2.20	1.94	1.65	1.86	2.02	2.30	2.31	2.10
NQ_T	2.15	2.71	2.76	2.62	2.25	1.95	1.76	1.93	2.10	2.40	2.39	2.59
MNQ_T	3.48	3.54	3.81	3.71	3.23	3.08	2.94	2.96	3.08	3.09	3.42	3.59
NMQ	3.24	3.23	3.07	2.98	2.63	2.89	2.58	2.44	2.79	2.70	2.74	3.23
MQ	5.74	6.19	6.75	5.51	4.58	4.60	4.62	5.04	4.41	4.23	5.03	6.09
HMQ	13.3	12.8	17.4	12.8	10.2	7.05	11.3	13.6	9.21	8.12	9.44	11.8
MHQ	30.4	36.7	38.6	20.3	22.3	22.9	33.1	36.7	22.7	17.5	21.6	35.1
HQ	124	159	137	127	131	64.9	164	206	103	71.5	81.2	127

Jahreswerte in m³/s (Q),l/s.km²(Mq), mm (h_J)	Berichtsjahr			Reihe: 2003 - 2007			Reihe: 1976 - 2008		
NQ	2.16	04.09.		2.32	07.08.2007		1.65	03.07.1976	
NQ_T	2.64	10.09.					1.76	18.07.1976	
$MJNQ_T$							2.61		
NJMQ							4.00		2008
MQ,Mq,h_A	4.00	12.7	402	4.45	14.1	447	5.23	16.6	525
HJMQ							6.95		1981
MJHQ							97.0		
HQ	54.9	15.03.		120	12.02.2005		206	12.08.2002	
NNQ seit 1976:	1.65	03.07.1976		**HHQ seit** 1976:	206	12.08.2002			

Berichtsjahr(J)	Überschreitungsdauer der Abflüsse in Tagen									Reihe(R): 2003-2007		
m³/s	Tage(J)	Tage(R)	m³/s	Tage(J)	Tage(R)	m³/s	Tage(J)	Tage(R)	m³/s	Tage(J)	Tage(R)	
10000			500			20.0	3	4.8	1.00			
8000			350			16.0	3	6.6	0.80			
6000			250			12.0	4	10.6	0.60			
4000			180			9.00	8	18.4	0.40			
3000			140			7.00	17	29.8	0.30			
2000			100			5.00	59	62.8	0.20			
1600			80.0			3.50	151	191.6	0.10			
1200			60.0		0.2	2.50	366	365.2	0.06			
900			40.0		1.0	1.80			0.03			
700			30.0		2.0	1.40			0.00			

Im Mrz,Apr,Jun,Okt,Nov,Dez nach ergänzten Wasserständen erm.

Abflüsse

Nr. 234 Danner Antiesen

Mst.Nr. 206805 Art: Schreibpegel Einzugsgebiet: 55.6 km²

Monat	I	II	III	IV	V	VI	VII	VIII	IX	X	XI	XII
Tag	Tägliche Abflüsse 2008 in m³/s											
1.	0.50	0.57	1.56	0.65	0.65	0.33	0.23	0.19	0.23	0.26	0.28	0.50
2.	0.49	0.55	0.97	1.58	0.60	0.32	0.21	0.34	0.23	0.26	0.27	0.54
3.	0.48	0.51	0.66	2.91	0.58	0.33	0.32	0.23	0.22	0.37	0.27	0.44
4.	0.47	0.50	0.66	2.09	0.54	0.38	0.41	0.20	0.21	0.42	0.26	0.40
5.	0.47	0.48	0.57	1.12	0.53	0.59	0.27	0.34	0.21	0.30	0.26	0.39
6.	0.46	0.47	0.49	0.91	0.56	0.38	0.30	0.22	0.21	0.28	0.24	0.39
7.	0.93	0.48	0.47	1.16	0.52	0.40	0.55	0.20	0.22	0.26	0.24	0.70
8.	1.18	0.46	0.44	0.93	0.50	0.41	0.39	0.33	0.26	0.25	0.25	0.61
9.	0.71	0.45	0.43	0.79	0.48	0.40	0.31	0.22	0.21	0.25	0.25	0.49
10.	0.86	0.44	0.41	0.71	0.47	0.32	0.28	0.20	0.21	0.24	0.24	0.43
11.	0.78	0.43	0.41	0.66	0.45	0.36	0.25	0.18	0.20	0.25	0.25	0.40
12.	0.61	0.42	0.92	0.62	0.44	0.37	0.73	0.18	0.25	0.25	0.26	0.38
13.	0.56	0.41	0.81	0.59	0.44	0.37	0.47	0.20	0.61	0.25	0.50	0.37
14.	0.58	0.40	3.15	0.58	0.43	0.33	0.32	0.21	0.32	0.25	0.51	0.36
15.	0.55	0.40	2.69	0.67	0.42	0.31	0.32	0.59	0.68	0.25	0.33	0.35
16.	0.53	0.39	1.52	0.61	0.42	0.30	0.25	1.64	1.25	0.31	0.30	0.34
17.	0.55	0.38	1.26	0.58	0.41	0.32	0.32	0.57	0.46	0.40	0.45	0.34
18.	0.76	0.38	1.06	0.56	0.48	0.32	0.29	0.35	0.34	0.28	0.34	0.34
19.	1.69	0.37	0.85	0.57	0.70	0.28	0.24	0.29	0.30	0.26	0.33	0.55
20.	1.10	0.37	0.80	0.53	0.63	0.26	0.28	0.28	0.28	0.25	0.31	1.99
21.	0.80	0.37	1.14	0.54	0.72	0.26	0.28	0.26	0.28	0.25	3.12	4.82
22.	0.86	0.38	1.39	1.31	0.50	0.25	0.37	0.92	0.28	0.25	1.75	2.44
23.	0.76	0.38	0.92	1.31	0.45	0.25	0.42	1.17	0.27	0.28	0.95	1.49
24.	0.65	0.37	0.83	0.88	0.43	0.32	0.32	0.46	0.26	0.26	0.73	0.94
25.	0.66	0.36	0.80	1.03	0.41	0.27	0.31	0.35	0.28	0.25	0.64	0.76
26.	0.61	0.35	0.78	0.96	0.40	0.30	0.32	0.30	0.30	0.26	0.56	0.63
27.	0.59	0.38	0.93	0.74	0.39	0.32	0.34	0.28	0.26	0.26	0.51	0.56
28.	0.62	0.35	0.98	0.66	0.37	0.26	0.25	0.27	0.25	0.26	0.48	0.52
29.	0.57	0.53	0.81	0.85	0.36	0.23	0.22	0.25	0.25	0.28	0.44	0.50
30.	0.55		0.72	0.82	0.35	0.28	0.21	0.25	0.24	0.41	0.40	0.48
31.	0.58		0.68		0.33		0.20	0.23		0.32		0.46
	Extremwerte in m³/s											
am	27.	26.	12.	20.	30.	22.	02.	31.	22.	08.	06.	16.
NQ	0.38	0.32	0.40	0.53	0.33	0.19	0.18	0.16	0.16	0.19	0.23	0.34
HQ	2.07	1.03	9.54	5.65	1.34	1.03	3.40	4.99	1.92	0.73	8.41	9.58
am	19.	29.	14.	03.	19.	05.	12.	22.	16.	04.	21.	21.
	Monatsmittel in m³/s(MQ),l/s.km²(Mq) bzw.Monatssummen in mm (h_A)											
MQ	0.69	0.42	0.97	0.93	0.48	0.33	0.32	0.38	0.32	0.28	0.52	0.77
Mq	12.5	7.63	17.5	16.8	8.66	5.89	5.81	6.80	5.74	5.05	9.44	13.9
h_A	33	19	47	43	23	15	16	18	15	14	24	36

Reihe: 2003-2007	Mittlere Monatsmittel in m³/s (MQ),l/s.km²(Mq) bzw. -summen in mm (h_A)											
MQ	1.07	1.05	1.44	0.95	0.66	0.62	0.56	0.56	0.55	0.46	0.56	0.52
Mq	19.3	18.9	25.9	17.0	11.8	11.2	10.1	10.1	9.83	8.27	10.0	9.39
h_A	52	47	69	44	32	29	27	27	25	22	26	24
Reihe: 1991-2008	**Mittlere Monatsmittel mit Extremwerten in m³/s**											
NQ	0.20	0.28	0.25	0.25	0.23	0.14	0.16	0.13	0.10	0.16	0.15	0.15
NQ_T	0.21	0.35	0.26	0.31	0.24	0.20	0.17	0.14	0.14	0.17	0.21	0.19
MNQ_T	0.47	0.51	0.54	0.56	0.42	0.35	0.30	0.28	0.31	0.33	0.40	0.42
NMQ	0.50	0.42	0.59	0.39	0.34	0.32	0.28	0.20	0.22	0.28	0.24	0.26
MQ	0.88	0.93	1.32	0.96	0.69	0.62	0.61	0.71	0.59	0.58	0.71	0.89
HMQ	1.84	2.14	2.74	2.39	2.04	1.21	1.91	3.03	1.41	1.33	1.77	1.58
MHQ	5.82	6.10	9.13	4.53	4.33	7.53	6.32	8.75	4.15	4.13	4.32	6.98
HQ	25.0	31.2	22.3	22.9	18.9	44.3	35.6	54.8	19.6	15.3	16.5	23.7

Jahreswerte in m³/s (Q),l/s.km²(Mq), mm (h_J)	Berichtsjahr			Reihe: 2003 - 2007			Reihe: 1991 - 2008		
NQ	0.16	31.08.		0.13	13.08.2003		0.10	28.09.1992	
NQ_T	0.18	12.08.					0.14	28.09.1992	
$MJNQ_T$							0.23		
NJMQ							0.54		2008
MQ,Mq,h_A	0.54	9.65	305	0.73	13.1	414	0.79	14.2	450
HJMQ							1.19		2002
MJHQ							22.7		
HQ	9.58	21.12.		25.0	19.01.2007		54.8	12.08.2002	
NNQ seit 1990:	0.10	28.09.1992		**HHQ seit** 1990:	54.8	12.08.2002			

Berichtsjahr(J)	Überschreitungsdauer der Abflüsse in Tagen									Reihe(R): 2003-2007		
m³/s	Tage(J)	Tage(R)	m³/s	Tage(J)	Tage(R)	m³/s	Tage(J)	Tage(R)	m³/s	Tage(J)	Tage(R)	
10000			500			20.0			1.00	28	61.4	
8000			350			16.0			0.80	52	89.4	
6000			250			12.0			0.60	89	145.4	
4000			180			9.00		1.0	0.40	191	257.2	
3000			140			7.00		1.8	0.30	266	313.2	
2000			100			5.00		3.0	0.20	363	359.0	
1600			80.0			3.50	1	6.8	0.10	366	365.2	
1200			60.0			2.50	5	11.2	0.06			
900			40.0			1.80	8	20.0	0.03			
700			30.0			1.40	15	31.8	0.00			

Im Jän,Feb,Dez durch Eis beeinflusst
Im Jän,Feb,Dez nach ergänzten Wasserständen ermittelt

Nr. 235 Pramet Oberach

Mst.Nr. 204727 Art: Schreibpegel Einzugsgebiet: 13.2 km²

Monat	I	II	III	IV	V	VI	VII	VIII	IX	X	XI	XII
Tag	Tägliche Abflüsse 2008 in m³/s											
1.	0.12	0.14	0.46	0.16	0.16	0.10	0.09	0.09	0.07	0.08	0.09	0.17
2.	0.11	0.14	0.24	0.22	0.16	0.10	0.09	0.14	0.07	0.08	0.10	0.16
3.	0.12	0.13	0.18	0.42	0.16	0.10	0.09	0.11	0.07	0.10	0.11	0.14
4.	0.12	0.13	0.16	0.32	0.15	0.11	0.11	0.09	0.06	0.10	0.11	0.13
5.	0.12	0.13	0.14	0.23	0.15	0.18	0.09	0.11	0.06	0.09	0.11	0.13
6.	0.12	0.12	0.14	0.20	0.14	0.15	0.12	0.09	0.06	0.08	0.09	0.13
7.	0.27	0.13	0.13	0.23	0.13	0.14	0.14	0.09	0.07	0.07	0.09	0.15
8.	0.26	0.12	0.13	0.20	0.13	0.19	0.11	0.11	0.08	0.07	0.10	0.14
9.	0.18	0.11	0.12	0.19	0.12	0.15	0.11	0.10	0.07	0.07	0.10	0.13
10.	0.23	0.11	0.12	0.17	0.12	0.12	0.10	0.09	0.06	0.07	0.10	0.12
11.	0.20	0.11	0.12	0.16	0.11	0.13	0.09	0.09	0.07	0.07	0.10	0.11
12.	0.17	0.10	0.29	0.15	0.11	0.13	0.24	0.09	0.07	0.08	0.10	0.11
13.	0.16	0.10	0.22	0.14	0.11	0.13	0.14	0.09	0.10	0.08	0.17	0.11
14.	0.16	0.10	1.10	0.14	0.11	0.12	0.16	0.08	0.09	0.08	0.14	0.11
15.	0.16	0.10	0.86	0.17	0.11	0.11	0.14	0.15	0.16	0.09	0.09	0.11
16.	0.15	0.09	0.31	0.16	0.11	0.11	0.10	0.46	0.21	0.10	0.09	0.11
17.	0.15	0.10	0.27	0.15	0.11	0.11	0.13	0.14	0.10	0.11	0.14	0.11
18.	0.18	0.11	0.22	0.15	0.13	0.10	0.11	0.09	0.09	0.10	0.11	0.11
19.	0.27	0.11	0.19	0.15	0.17	0.10	0.10	0.08	0.08	0.10	0.11	0.14
20.	0.21	0.11	0.19	0.14	0.18	0.10	0.12	0.08	0.08	0.09	0.11	0.59
21.	0.17	0.10	0.30	0.13	0.18	0.10	0.13	0.07	0.08	0.09	1.51	1.03
22.	0.19	0.10	0.31	0.34	0.13	0.10	0.15	0.11	0.08	0.09	0.34	0.55
23.	0.17	0.10	0.22	0.32	0.12	0.11	0.16	0.13	0.07	0.09	0.18	0.26
24.	0.16	0.10	0.20	0.21	0.12	0.10	0.13	0.09	0.07	0.09	0.16	0.19
25.	0.15	0.11	0.19	0.32	0.11	0.10	0.12	0.08	0.07	0.09	0.15	0.17
26.	0.15	0.12	0.19	0.27	0.11	0.11	0.12	0.07	0.09	0.09	0.14	0.15
27.	0.14	0.13	0.20	0.20	0.11	0.11	0.20	0.07	0.08	0.09	0.14	0.14
28.	0.15	0.13	0.24	0.17	0.11	0.10	0.12	0.07	0.08	0.09	0.13	0.14
29.	0.15	0.16	0.20	0.21	0.10	0.09	0.10	0.07	0.08	0.10	0.13	0.13
30.	0.15		0.18	0.20	0.10	0.10	0.10	0.07	0.07	0.13	0.12	0.12
31.	0.14		0.17		0.10		0.09	0.07		0.10		0.12
	Extremwerte in m³/s											
am	03.	17.	12.	21.	30.	23.	03.	31.	07.	11.	01.	19.
NQ	0.11	0.09	0.11	0.13	0.10	0.09	0.08	0.07	0.06	0.07	0.08	0.11
HQ	0.55	0.21	3.91	0.74	0.30	0.44	1.67	0.87	0.36	0.18	4.43	2.44
am	07.	29.	14.	03.	20.	05.	12.	16.	16.	30.	21.	20.
	Monatsmittel in m³/s(MQ),l/s.km²(Mq) bzw.Monatssummen in mm (h_A)											
MQ	0.17	0.12	0.26	0.21	0.13	0.12	0.12	0.10	0.08	0.09	0.17	0.19
Mq	12.7	8.79	19.6	15.8	9.72	8.79	9.32	7.95	6.29	6.79	13.0	14.6
h_A	34	22	52	41	26	23	25	21	16	18	34	38

Reihe: 2003-2007	Mittlere Monatsmittel in m³/s (MQ),l/s.km²(Mq) bzw. -summen in mm (h_A)											
MQ	0.25	0.26	0.35	0.24	0.14	0.15	0.12	0.15	0.14	0.12	0.15	0.13
Mq	18.8	19.5	26.2	18.0	10.8	11.1	9.40	11.2	10.9	9.35	11.5	9.64
h_A	50	49	70	47	29	29	25	30	28	25	30	25
Reihe: 1976-2008	**Mittlere Monatsmittel mit Extremwerten in m³/s**											
NQ	.040	.032	.040	.049	.032	.032	.035	.016	.020	.025	.040	.040
NQ_T	0.05	.041	0.05	0.05	.047	.035	.036	.021	.021	.025	0.06	.049
MNQ_T	0.10	0.11	0.12	0.12	0.09	0.08	0.07	0.07	0.07	0.08	0.10	0.10
NMQ	0.09	0.06	0.08	0.08	0.08	0.06	0.07	.036	.043	0.06	0.09	0.09
MQ	0.21	0.25	0.30	0.22	0.16	0.16	0.15	0.18	0.15	0.14	0.18	0.23
HMQ	0.53	0.62	0.80	0.65	0.52	0.39	0.61	0.85	0.38	0.35	0.39	0.56
MHQ	2.22	2.65	2.91	1.37	2.00	2.90	2.63	3.76	1.95	1.12	1.44	2.29
HQ	10.9	20.1	10.3	9.16	24.4	20.9	25.0	31.9	12.1	5.63	7.46	11.8

Jahreswerte in m³/s (Q),l/s.km²(Mq), mm (h_J)	Berichtsjahr			Reihe: 2003 - 2007			Reihe: 1976 - 2008		
NQ	0.06	07.09.		.038	13.08.2003		.016	11.08.1981	
NQ_T	0.06	06.09.					.021	14.08.1981	
$MJNQ_T$							0.05		
NJMQ							0.11		1984
MQ,Mq,h_A	0.15	11.1	352	0.18	13.4	424	0.19	14.7	465
HJMQ							0.28		1979
MJHQ							10.6		
HQ	4.43	21.11.		11.1	16.08.2005		31.9	12.08.2002	
NNQ seit 1976:	.016	11.08.1981		**HHQ seit** 1976:	31.9	12.08.2002			

Berichtsjahr(J)	Überschreitungsdauer der Abflüsse in Tagen									Reihe(R): 2003-2007		
m³/s	Tage(J)	Tage(R)	m³/s	Tage(J)	Tage(R)	m³/s	Tage(J)	Tage(R)	m³/s	Tage(J)	Tage(R)	
10000			500			20.0			1.00	3	5.8	
8000			350			16.0			0.80	4	6.6	
6000			250			12.0			0.60	4	11.2	
4000			180			9.00			0.40	9	20.8	
3000			140			7.00			0.30	17	35.0	
2000			100			5.00			0.20	47	74.4	
1600			80.0			3.50		0.6	0.10	284	245.8	
1200			60.0			2.50		1.0	0.06	366	359.2	
900			40.0			1.80		2.2	0.03		365.2	
700			30.0			1.40	1	3.6	0.00			

Abflüsse

Nr. 236 Ried im Innkreis (Ort) Rieder Bach

Mst.Nr. 204735 Art: Schreibpegel Einzugsgebiet: 69.3 km²

Monat	I	II	III	IV	V	VI	VII	VIII	IX	X	XI	XII
Tag	Tägliche Abflüsse 2008 in m³/s											
1.	0.63	0.75	2.38	0.83	0.88	0.42	0.34	0.35	0.30	0.26	0.32	0.75
2.	0.60	0.72	1.31	1.60	0.82	0.41	0.34	0.56	0.29	0.26	0.31	0.80
3.	0.58	0.68	0.94	3.51	0.79	0.45	0.61	0.39	0.30	0.35	0.31	0.61
4.	0.56	0.65	0.96	2.31	0.74	0.51	0.47	0.34	0.28	0.40	0.29	0.53
5.	0.54	0.62	0.77	1.46	0.73	0.93	0.35	0.54	0.29	0.32	0.29	0.52
6.	0.57	0.62	0.67	1.19	0.75	0.61	0.43	0.36	0.26	0.31	0.31	0.51
7.	1.53	0.67	0.62	1.49	0.70	0.62	0.74	0.34	0.29	0.30	0.27	1.03
8.	1.44	0.61	0.60	1.20	0.66	1.16	0.50	0.46	0.30	0.30	0.28	0.81
9.	0.90	0.57	0.58	1.05	0.64	0.68	0.41	0.36	0.24	0.28	0.28	0.63
10.	1.21	0.55	0.55	0.95	0.62	0.51	0.38	0.34	0.22	0.28	0.27	0.55
11.	1.01	0.54	0.54	0.89	0.61	0.52	0.35	0.33	0.23	0.29	0.27	0.50
12.	0.82	0.52	1.40	0.82	0.60	0.53	0.96	0.32	0.25	0.28	0.28	0.48
13.	0.76	0.51	1.19	0.79	0.59	0.52	0.60	0.33	0.45	0.27	0.60	0.47
14.	0.73	0.50	6.52	0.78	0.57	0.45	0.64	0.33	0.35	0.27	0.63	0.45
15.	0.69	0.50	6.77	0.90	0.56	0.42	0.60	0.79	0.69	0.29	0.41	0.43
16.	0.67	0.48	1.94	0.80	0.56	0.41	0.41	2.37	1.12	0.36	0.37	0.41
17.	0.75	0.47	1.63	0.78	0.55	0.44	0.51	0.74	0.40	0.49	0.62	0.42
18.	1.07	0.47	1.34	0.74	0.67	0.42	0.45	0.44	0.32	0.34	0.43	0.43
19.	2.22	0.48	1.07	0.74	0.96	0.39	0.40	0.37	0.29	0.31	0.41	0.80
20.	1.55	0.47	1.03	0.69	0.89	0.37	0.48	0.35	0.28	0.30	0.38	4.55
21.	1.13	0.48	1.52	0.68	0.98	0.36	0.53	0.33	0.28	0.29	8.32	8.15
22.	1.28	0.49	1.73	1.59	0.67	0.36	0.65	0.95	0.28	0.28	2.55	3.78
23.	1.05	0.47	1.17	1.73	0.59	0.36	0.76	0.94	0.29	0.29	1.14	1.80
24.	0.88	0.46	1.17	1.14	0.56	0.49	0.54	0.45	0.28	0.29	0.92	1.21
25.	0.95	0.46	1.02	1.53	0.54	0.37	0.53	0.38	0.28	0.29	0.83	1.03
26.	0.84	0.48	1.02	1.38	0.51	0.39	0.58	0.35	0.30	0.29	0.72	0.86
27.	0.81	0.51	1.15	1.01	0.50	0.46	0.77	0.33	0.28	0.30	0.66	0.77
28.	0.82	0.47	1.24	0.89	0.47	0.37	0.45	0.33	0.27	0.30	0.60	0.71
29.	0.75	0.75	1.06	1.18	0.45	0.35	0.38	0.32	0.26	0.30	0.57	0.65
30.	0.73		0.95	1.10	0.44	0.38	0.36	0.32	0.25	0.46	0.51	0.61
31.	0.78		0.87		0.43		0.35	0.29		0.35		0.59
	Extremwerte in m³/s											
am	05.	20.	11.	21.	29.	22.	05.	04.	10.	11.	11.	15.
NQ	0.48	0.40	0.52	0.63	0.41	0.34	0.31	0.25	0.19	0.24	0.22	0.38
HQ	3.29	1.09	19.6	5.04	1.65	2.87	4.40	6.21	1.88	0.74	17.8	19.2
am	07.	29.	14.	03.	20.	08.	03.	22.	16.	17.	21.	20.
	Monatsmittel in m³/s(MQ),l/s.km²(Mq) bzw.Monatssummen in mm (h_A)											
MQ	0.93	0.55	1.48	1.19	0.65	0.49	0.51	0.50	0.33	0.31	0.81	1.16
Mq	13.4	7.93	21.3	17.2	9.33	7.05	7.38	7.17	4.78	4.52	11.6	16.7
h_A	36	20	57	45	25	18	20	19	12	12	30	43

Reihe: 2003-2007	Mittlere Monatsmittel in m³/s (MQ),l/s.km²(Mq) bzw. -summen in mm (h_A)											
MQ	1.31	1.40	1.84	1.14	0.81	0.78	0.70	0.72	0.70	0.54	0.72	0.69
Mq	18.9	20.1	26.6	16.5	11.6	11.2	10.1	10.4	10.0	7.84	10.4	9.95
h_A	51	50	71	43	31	29	27	28	26	21	27	26
Reihe: 1976-2008	**Mittlere Monatsmittel mit Extremwerten in m³/s**											
NQ	0.31	0.27	0.32	0.28	0.26	0.21	0.17	0.12	0.15	0.17	0.22	0.25
NQ_T	0.37	0.40	0.44	0.32	0.30	0.25	0.21	0.16	0.17	0.21	0.27	0.34
MNQ_T	0.60	0.64	0.69	0.66	0.50	0.43	0.39	0.39	0.42	0.42	0.50	0.55
NMQ	0.57	0.55	0.52	0.43	0.41	0.40	0.32	0.24	0.27	0.31	0.38	0.42
MQ	1.27	1.44	1.62	1.24	0.86	0.82	0.81	0.95	0.78	0.71	0.92	1.29
HMQ	3.72	3.88	4.73	3.72	2.48	1.65	2.73	3.67	2.43	1.83	2.06	3.14
MHQ	11.4	12.6	13.6	7.03	7.98	10.8	11.5	14.3	8.21	6.22	7.42	12.3
HQ	46.2	52.1	38.3	38.4	61.5	44.3	78.1	102	38.4	29.3	30.7	32.7

Jahreswerte in m³/s (Q),l/s.km²(Mq), mm (h_J)	Berichtsjahr			Reihe: 2003 - 2007			Reihe: 1976 - 2008		
NQ	0.19	10.09.		0.20	22.07.2003		0.12	21.08.1992	
NQ_T	0.22	10.09.					0.16	20.08.1992	
$MJNQ_T$							0.33		
NJMQ							0.73		1984
MQ,Mq,h_A	0.74	10.7	339	0.92	13.3	421	1.06	15.3	482
HJMQ							1.56		1979
MJHQ							36.7		
HQ	19.6	14.03.		43.3	16.08.2005		102	12.08.2002	
NNQ seit 1976:	0.12	21.08.1992		**HHQ seit** 1976:	102	12.08.2002			

Berichtsjahr(J)	Überschreitungsdauer der Abflüsse in Tagen									Reihe(R): 2003-2007		
m³/s	Tage(J)	Tage(R)	m³/s	Tage(J)	Tage(R)	m³/s	Tage(J)	Tage(R)	m³/s	Tage(J)	Tage(R)	
10000			500			20.0		0.4	1.00	59	83.8	
8000			350			16.0		0.6	0.80	92	120.4	
6000			250			12.0		1.0	0.60	161	196.8	
4000			180			9.00		3.0	0.40	259	299.8	
3000			140			7.00	2	4.2	0.30	322	357.6	
2000			100			5.00	4	6.0	0.20	366	365.2	
1600			80.0			3.50	7	8.6	0.10			
1200			60.0			2.50	8	14.8	0.06			
900			40.0			1.80	14	26.6	0.03			
700			30.0			1.40	27	42.8	0.00			

Im Okt nach ergänzten Wasserständen ermittelt

Nr. 237 Haging Antiesen

Mst.Nr. 204750 Art: Schreibpegel Einzugsgebiet: 164.9 km²

Monat	I	II	III	IV	V	VI	VII	VIII	IX	X	XI	XII
Tag	Tägliche Abflüsse 2008 in m³/s											
1.	1.49	1.65	5.16	1.97	2.16	0.95	0.77	0.84	0.89	0.84	0.93	1.62
2.	1.45	1.60	2.98	4.44	1.99	0.93	0.74	1.37	0.88	0.81	0.87	1.84
3.	1.42	1.49	2.08	9.52	1.89	1.00	1.79	0.96	0.87	1.12	0.88	1.40
4.	1.36	1.44	2.13	6.20	1.78	1.11	1.45	0.87	0.85	1.34	0.87	1.26
5.	1.33	1.42	1.74	3.42	1.73	1.94	0.82	1.41	0.84	1.01	0.86	1.26
6.	1.34	1.43	1.47	2.72	1.96	1.15	0.96	0.93	0.81	0.96	0.86	1.32
7.	2.94	1.53	1.40	3.41	1.74	1.29	1.81	0.85	0.86	0.91	0.85	2.42
8.	3.12	1.36	1.33	2.73	1.63	2.08	1.19	1.30	0.99	0.90	0.85	1.89
9.	1.93	1.29	1.28	2.39	1.59	1.33	0.90	0.92	0.86	0.89	0.84	1.53
10.	2.28	1.26	1.24	2.17	1.53	1.04	0.82	0.86	0.84	0.89	0.85	1.34
11.	2.11	1.23	1.25	2.04	1.50	1.19	0.77	0.81	0.82	0.88	0.84	1.25
12.	1.69	1.20	3.02	1.88	1.45	1.15	2.82	0.78	0.84	0.88	0.90	1.19
13.	1.55	1.18	2.61	1.80	1.45	1.23	1.54	0.85	1.68	0.88	1.78	1.14
14.	1.57	1.16	12.7	1.76	1.39	0.99	1.33	0.81	1.35	0.87	1.71	1.11
15.	1.49	1.16	16.3	2.11	1.38	0.93	1.43	2.06	2.17	0.90	1.14	1.07
16.	1.46	1.13	4.97	1.83	1.39	0.92	1.01	5.38	3.38	1.17	1.05	1.07
17.	1.58	1.09	4.02	1.74	1.35	0.98	1.29	1.87	1.28	1.37	1.66	1.08
18.	2.26	1.10	3.36	1.70	1.58	0.95	1.11	1.19	0.96	0.96	1.19	1.16
19.	4.75	1.12	2.63	1.73	2.32	0.88	0.96	1.03	0.87	0.92	1.17	2.05
20.	3.36	1.11	2.51	1.59	1.98	0.84	1.16	0.97	0.84	0.91	1.08	8.90
21.	2.49	1.12	3.50	1.60	2.24	0.82	1.19	0.93	0.83	0.90	16.0	17.6
22.	2.85	1.18	4.33	3.84	1.46	0.80	1.64	5.39	0.85	0.89	6.53	8.67
23.	2.33	1.13	2.80	3.88	1.33	0.83	1.75	4.87	0.84	0.96	2.93	4.66
24.	1.92	1.10	2.54	2.62	1.25	1.27	1.26	1.62	0.82	0.90	2.31	2.98
25.	2.10	1.10	2.41	3.56	1.20	0.90	1.20	1.27	0.87	0.89	2.14	2.45
26.	1.83	1.10	2.33	3.19	1.12	0.94	1.42	1.13	0.90	0.88	1.82	2.01
27.	1.76	1.23	2.69	2.38	1.15	0.95	1.38	1.04	0.83	0.89	1.65	1.79
28.	1.85	1.10	2.87	2.12	1.08	0.84	1.05	0.99	0.80	0.88	1.52	1.62
29.	1.66	1.84	2.46	2.97	1.03	0.78	0.94	0.95	0.79	0.94	1.39	1.49
30.	1.60		2.19	2.75	1.00	0.86	0.87	0.93	0.78	1.34	1.29	1.41
31.	1.76		2.05		0.96		0.86	0.89		1.01		1.37
	Extremwerte in m³/s											
am	29.	25.	10.	21.	26.	30.	02.	11.	11.	15.	08.	16.
NQ	1.01	0.60	1.11	1.45	0.69	0.69	0.64	0.68	0.60	0.61	0.70	0.94
HQ	6.11	3.02	38.1	12.9	4.26	5.45	17.6	32.9	5.26	2.34	31.2	36.2
am	07.	29.	14.	03.	20.	24.	12.	22.	16.	16.	21.	21.
	Monatsmittel in m³/s(MQ),l/s.km²(Mq) bzw.Monatssummen in mm (h_A)											
MQ	2.02	1.27	3.37	2.87	1.54	1.06	1.23	1.49	1.04	0.97	1.96	2.64
Mq	12.2	7.70	20.4	17.4	9.31	6.44	7.47	9.01	6.30	5.85	11.9	16.0
h_A	33	19	55	45	25	17	20	24	16	16	31	42

Reihe: 2003-2007	Mittlere Monatsmittel in m³/s (MQ),l/s.km²(Mq) bzw. -summen in mm (h_A)											
MQ	3.64	3.52	4.46	2.79	2.03	1.95	1.77	1.78	1.66	1.55	1.84	1.64
Mq	22.1	21.4	27.1	16.9	12.3	11.9	10.7	10.8	10.1	9.39	11.2	9.96
h_A	59	54	73	44	33	31	29	29	26	25	29	26
Reihe: 1951-2008	**Mittlere Monatsmittel mit Extremwerten in m³/s**											
NQ	0.40	0.50	0.50	0.91	0.63	0.21	0.21	0.37	0.32	0.49	0.38	0.44
NQ_T	0.40	0.50	0.50	0.97	0.67	0.45	0.35	0.55	0.57	0.55	0.55	0.50
MNQ_T	1.40	1.62	1.76	1.73	1.51	1.39	1.25	1.27	1.23	1.16	1.29	1.38
NMQ	0.84	0.67	1.18	1.22	0.99	0.93	0.90	0.78	0.77	0.68	0.82	0.56
MQ	2.87	3.38	3.66	2.91	2.42	2.50	2.55	2.61	1.95	1.90	2.27	2.93
HMQ	7.99	9.45	11.0	7.10	6.11	7.29	6.66	9.79	5.17	4.15	5.42	8.46
MHQ	19.8	24.3	21.0	12.2	14.0	19.5	23.5	24.1	11.2	9.82	13.2	20.3
HQ	104	118	73.3	86.0	134	120	190	207	74.8	51.2	56.0	90.0

Jahreswerte in m³/s (Q),l/s.km²(Mq), mm (h_J)	Berichtsjahr			Reihe: 2003 - 2007			Reihe: 1951 - 2008		
NQ	0.60	25.02.		0.32	15.09.2006		0.21	30.06.1979	
NQ_T	0.74	02.07.					0.35	03.07.1957	
$MJNQ_T$							0.82		
NJMQ							1.73		1963
MQ,Mq,h_A	1.79	10.9	343	2.31	14.0	442	2.66	16.1	510
HJMQ							4.07		1958
MJHQ							64.7		
HQ	38.1	14.03.		97.3	12.02.2005		207	12.08.2002	
NNQ seit 1951:	0.21	30.06.1979		**HHQ seit** 1951:	207	12.08.2002			

Berichtsjahr(J)	Überschreitungsdauer der Abflüsse in Tagen									Reihe(R): 2003-2007		
m³/s	Tage(J)	Tage(R)	m³/s	Tage(J)	Tage(R)	m³/s	Tage(J)	Tage(R)	m³/s	Tage(J)	Tage(R)	
10000			500			20.0		2.4	1.00	258	312.8	
8000			350			16.0	3	4.0	0.80	359	345.8	
6000			250			12.0	4	6.4	0.60	366	364.6	
4000			180			9.00	5	9.2	0.40		365.2	
3000			140			7.00	7	13.0	0.30			
2000			100			5.00	12	23.4	0.20			
1600			80.0			3.50	23	46.2	0.10			
1200			60.0			2.50	49	83.4	0.06			
900			40.0		0.4	1.80	99	152.4	0.03			
700			30.0		0.8	1.40	161	226.0	0.00			

Im Dez durch Eis beeinflusst
Im Mai,Sep nach ergänzten Wasserständen ermittelt

Abflüsse

Nr. 238 Osternach
Osternach

Mst.Nr. 204768 Art: Schreibpegel Einzugsgebiet: 68.6 km²

Monat	I	II	III	IV	V	VI	VII	VIII	IX	X	XI	XII
Tag	Tägliche Abflüsse 2008 in m³/s											
1.	0.42	0.66	2.40	0.55	0.89	0.29	0.27	0.16	0.19	0.21	0.22	0.39
2.	0.40	0.60	1.32	1.13	0.67	0.28	0.19	0.21	0.18	0.20	0.22	0.50
3.	0.38	0.53	0.82	3.01	0.63	0.27	0.29	0.17	0.19	0.26	0.22	0.44
4.	0.38	0.54	0.89	2.71	0.57	0.31	0.76	0.15	0.18	0.31	0.23	0.42
5.	0.38	0.51	0.70	1.33	0.53	0.40	0.29	0.21	0.18	0.27	0.21	0.41
6.	0.37	0.51	0.57	0.97	0.83	0.30	0.24	0.16	0.18	0.22	0.21	0.44
7.	1.11	0.48	0.53	1.22	0.70	0.31	0.41	0.15	0.17	0.21	0.22	0.84
8.	0.78	0.46	0.48	1.00	0.56	0.32	0.45	0.27	0.20	0.21	0.20	0.77
9.	0.53	0.45	0.45	0.83	0.47	0.31	0.25	0.16	0.18	0.21	0.20	0.60
10.	0.47	0.42	0.43	0.71	0.46	0.26	0.24	0.15	0.18	0.20	0.21	0.49
11.	0.49	0.43	0.42	0.65	0.43	0.30	0.22	0.15	0.18	0.20	0.21	0.46
12.	0.43	0.41	0.86	0.61	0.40	0.33	0.45	0.13	0.17	0.20	0.21	0.43
13.	0.40	0.39	0.82	0.56	0.40	0.42	0.44	0.13	0.28	0.20	0.51	0.41
14.	0.44	0.39	5.42	0.55	0.40	0.32	0.24	0.15	0.25	0.20	0.64	0.41
15.	0.45	0.40	6.76	0.57	0.38	0.26	0.23	0.29	0.42	0.20	0.36	0.38
16.	0.44	0.40	1.69	0.57	0.39	0.28	0.17	1.17	0.96	0.24	0.30	0.36
17.	0.48	0.40	1.21	0.52	0.37	0.27	0.20	0.40	0.34	0.44	0.54	0.37
18.	0.88	0.39	1.05	0.51	0.46	0.28	0.27	0.22	0.28	0.29	0.39	0.41
19.	3.43	0.39	0.81	0.49	0.68	0.25	0.25	0.19	0.22	0.24	0.35	0.87
20.	2.29	0.39	0.73	0.46	0.49	0.25	0.20	0.16	0.22	0.22	0.31	5.78
21.	1.44	0.39	1.15	0.47	0.72	0.21	0.24	0.16	0.22	0.21	7.14	10.8
22.	1.73	0.38	1.70	1.39	0.48	0.22	0.23	1.55	0.22	0.21	2.63	4.03
23.	1.32	0.38	0.95	1.02	0.40	0.20	0.35	5.37	0.23	0.22	0.96	3.34
24.	0.85	0.38	0.81	0.80	0.39	0.29	0.22	0.59	0.22	0.22	0.74	1.39
25.	0.89	0.37	0.73	1.67	0.37	0.31	0.21	0.34	0.22	0.21	0.64	1.02
26.	0.78	0.37	0.71	1.42	0.36	0.41	0.31	0.27	0.23	0.20	0.58	0.80
27.	0.70	0.40	0.80	0.86	0.35	0.27	0.20	0.24	0.22	0.20	0.50	0.72
28.	0.83	0.38	0.77	0.69	0.34	0.21	0.18	0.22	0.21	0.20	0.47	0.66
29.	0.69	0.64	0.72	0.85	0.34	0.24	0.16	0.20	0.19	0.24	0.43	0.62
30.	0.63		0.65	0.94	0.30	0.25	0.16	0.20	0.21	0.33	0.39	0.57
31.	0.67		0.63		0.29		0.15	0.20		0.30		0.54
	Extremwerte in m³/s											
am	07.	26.	10.	16.	30.	21.	01.	12.	29.	28.	04.	15.
NQ	0.37	0.37	0.42	0.39	0.18	0.12	0.09	0.13	0.14	0.10	0.11	0.36
HQ	4.46	1.02	18.3	5.19	1.75	0.69	2.45	23.1	1.46	0.60	15.7	26.6
am	19.	29.	14.	04.	06.	26.	12.	23.	16.	17.	21.	21.
	Monatsmittel in m³/s(MQ),l/s.km²(Mq) bzw.Monatssummen in mm (h_A)											
MQ	0.82	0.44	1.23	0.97	0.49	0.29	0.27	0.45	0.24	0.23	0.68	1.28
Mq	12.0	6.45	17.9	14.1	7.07	4.19	3.98	6.63	3.56	3.42	9.94	18.6
h_A	32	16	48	37	19	11	11	18	9	9	26	48

Reihe: 2003-2007 **Mittlere Monatsmittel in m³/s (MQ),l/s.km²(Mq) bzw. -summen in mm (h_A)**

MQ	1.51	1.37	2.03	1.05	0.64	0.61	0.53	0.47	0.45	0.41	0.54	0.51
Mq	22.0	20.0	29.6	15.3	9.30	8.91	7.69	6.86	6.50	6.03	7.86	7.51
h_A	59	50	79	40	25	23	21	18	17	16	20	19

Reihe: 1971-2008 **Mittlere Monatsmittel mit Extremwerten in m³/s**

NQ	.050	0.07	.050	0.07	.050	.022	.030	.021	.026	.035	.046	.051
NQ_T	0.11	0.25	0.11	0.17	0.17	0.09	0.06	0.05	.036	0.07	0.09	0.12
MNQ_T	0.48	0.49	0.53	0.51	0.35	0.29	0.25	0.22	0.23	0.25	0.32	0.41
NMQ	0.35	0.44	0.17	0.26	0.25	0.21	0.14	0.10	0.10	0.12	0.16	0.20
MQ	1.26	1.38	1.46	1.08	0.73	0.69	0.78	0.78	0.54	0.59	0.81	1.26
HMQ	3.49	4.13	4.84	3.80	3.11	1.46	3.60	4.82	1.63	1.77	2.36	3.79
MHQ	12.6	12.9	12.0	7.46	7.80	10.5	10.7	12.1	6.50	6.60	8.82	13.4
HQ	45.8	63.5	46.2	49.0	67.4	68.0	47.5	78.0	27.3	40.7	29.9	48.3

Jahreswerte in m³/s (Q),l/s.km²(Mq), mm (h_L)

	Berichtsjahr			Reihe: 2003 - 2007			Reihe: 1971 - 2008		
NQ	0.09	01.07.		.021	18.08.2003		.021	18.08.2003	
NQ_T	0.13	12.08.					.036	22.09.2003	
$MJNQ_T$							0.16		
NJMQ							0.53		1984
MQ,Mq,h_A	0.62	9.01	285	0.81	11.8	374	0.95	13.8	436
HJMQ							1.54		2002
MJHQ							37.1		
HQ	26.6	21.12.		46.4	12.02.2005		78.0	12.08.2002	
NNQ seit 1971:	.021	18.08.2003		**HHQ seit** 1971:	78.0	12.08.2002			

Berichtsjahr(J) Überschreitungsdauer der Abflüsse in Tagen Reihe(R): 2003-2007

m³/s	Tage(J)	Tage(R)	m³/s	Tage(J)	Tage(R)	m³/s	Tage(J)	Tage(R)	m³/s	Tage(J)	Tage(R)
10000			500			20.0		0.4	1.00	36	62.8
8000			350			16.0		1.2	0.80	61	85.6
6000			250			12.0		2.4	0.60	96	127.0
4000			180			9.00	1	3.2	0.40	180	202.2
3000			140			7.00	2	4.6	0.30	232	261.4
2000			100			5.00	6	6.6	0.20	334	304.4
1600			80.0			3.50	7	12.4	0.10	366	356.2
1200			60.0			2.50	12	18.8	0.06		364.6
900			40.0			1.80	14	29.8	0.03		365.2
700			30.0			1.40	21	38.2	0.00		

Im Jän,Feb,Dez durch Eis beeinflusst
Im Jän,Feb,Dez nach ergänzten Wasserständen ermittelt

Nr. 240 Schärding
Inn

Mst.Nr. 204776 Art: Lattenpegel Einzugsgebiet: 25663.8 km²

Monat	I	II	III	IV	V	VI	VII	VIII	IX	X	XI	XII
Tag	Tägliche Abflüsse 2008 in m³/s											
1.	355	437	536	615	916	1373	1054	948	655	505	436	376
2.	380	399	625	618	823	1263	1015	1025	759	493	394	470
3.	365	356	606	784	782	1348	1046	963	712	527	386	443
4.	370	367	587	774	782	1360	1052	855	701	607	425	449
5.	348	413	544	669	839	1421	953	872	678	524	434	408
6.	358	403	511	579	830	1366	831	822	642	509	426	397
7.	416	453	483	633	868	1509	877	822	604	645	424	370
8.	549	440	460	621	920	1588	1268	1050	669	639	411	383
9.	460	403	426	544	920	1308	1005	1471	656	598	375	403
10.	433	366	401	613	973	1217	914	1174	616	564	361	430
11.	441	389	434	680	988	1229	861	905	682	503	389	416
12.	408	391	466	733	972	1303	871	909	727	449	384	415
13.	386	390	577	628	953	1256	969	904	689	443	451	367
14.	382	393	600	563	1015	1177	1487	906	667	487	459	320
15.	422	393	1149	651	1034	944	1878	985	750	518	400	326
16.	391	355	822	644	1082	898	1291	1916	856	498	352	376
17.	440	327	785	609	1086	895	1131	1517	763	612	405	391
18.	480	335	779	601	1115	937	1134	1088	678	528	450	387
19.	494	377	683	590	1249	918	985	1034	654	440	401	346
20.	483	384	632	591	1187	940	897	1011	588	441	393	407
21.	443	384	605	619	1131	977	1436	982	524	455	502	972
22.	459	355	609	951	1023	980	1314	951	511	469	683	1173
23.	521	334	576	1189	1035	1056	1488	1040	609	473	485	870
24.	452	343	534	971	1067	1225	1513	1055	586	424	452	679
25.	455	359	536	917	1023	1139	1258	884	548	392	474	580
26.	408	412	540	995	1093	1263	1072	869	574	359	501	525
27.	381	403	526	820	1198	1248	1026	821	524	367	438	477
28.	444	427	559	801	1392	1056	961	787	475	412	401	444
29.	493	459	516	959	1603	953	990	751	474	409	389	418
30.	458		499	1050	1673	1023	1000	707	508	615	381	412
31.	463		512		1695		992	668		563		416
	Extremwerte in m³/s											
am	26.	02.	10.	09.	04.	17.	27.	31.	29.	25.	05.	15.
NQ	278	249	244	365	722	832	420	579	411	277	242	264
HQ	683	528	1448	1368	1804	1844	2291	2778	905	803	864	1367
am	08.	29.	15.	23.	31.	08.	15.	16.	16.	30.	22.	22.
	Monatsmittel in m³/s(MQ),l/s.km²(Mq) bzw.Monatssummen in mm (h_A)											
MQ	430	388	584	734	1073	1172	1115	990	636	499	429	479
Mq	16.8	15.1	22.8	28.6	41.8	45.7	43.5	38.6	24.8	19.4	16.7	18.7
h_A	45	38	61	74	112	118	116	103	64	52	43	48

Reihe: 2003-2007 **Mittlere Monatsmittel in m³/s (MQ),l/s.km²(Mq) bzw. -summen in mm (h_A)**

MQ	443	442	580	724	954	1038	964	863	782	566	493	399
Mq	17.3	17.2	22.6	28.2	37.2	40.4	37.6	33.6	30.5	22.1	19.2	15.6
h_A	46	43	61	73	100	105	101	90	79	59	50	40

Reihe: 1977-2008 **Mittlere Monatsmittel mit Extremwerten in m³/s**

NQ	162	165	118	288	354	533	420	332	213	242	198	209
NQ_T	245	236	208	326	354	634	537	431	346	317	284	240
MNQ_T	327	336	383	535	725	825	801	654	526	422	386	348
NMQ	295	309	342	365	660	821	715	575	500	392	332	315
MQ	438	462	597	734	1005	1140	1094	943	749	571	505	486
HMQ	680	693	927	1056	1697	1614	1516	1494	1257	861	938	791
MHQ	824	940	1253	1231	1682	1991	2181	2153	1497	1053	946	1068
HQ	1908	2790	2852	1957	3565	3460	4620	5056	3433	2708	2629	3177

Jahreswerte in m³/s (Q),l/s.km²(Mq), mm (h_L)

	Berichtsjahr			Reihe: 2003 - 2007			Reihe: 1977 - 2008		
NQ	242	05.11.		162	26.01.2006		118	04.03.1996	
NQ_T	320	14.12.					208	10.03.1996	
$MJNQ_T$							293		
NJMQ							608		1984
MQ,Mq,h_A	712	27.8	878	685	26.7	844	728	28.4	898
HJMQ							864		2000
MJHQ							3026		
HQ	2778	16.08.		4270	24.08.2005		5056	13.08.2002	
NNQ seit 1951:	113	15.01.1951		**HHQ seit** 1951:	6300	10.07.1954			

Berichtsjahr(J) Überschreitungsdauer der Abflüsse in Tagen Reihe(R): 2003-2007

m³/s	Tage(J)	Tage(R)	m³/s	Tage(J)	Tage(R)	m³/s	Tage(J)	Tage(R)	m³/s	Tage(J)	Tage(R)
10000			500	231	236.8	20.0			1.00		
8000			350	358	337.0	16.0			0.80		
6000			250	366	365.2	12.0			0.60		
4000			180			9.00			0.40		
3000		0.6	140			7.00			0.30		
2000		2.4	100			5.00			0.20		
1600	5	6.4	80.0			3.50			0.10		
1200	33	25.8	60.0			2.50			0.06		
900	109	77.4	40.0			1.80			0.03		
700	148	145.8	30.0			1.40			0.00		

Summe aus Innkraftwerk Schärding (Tagesmittel, Erhebungen der OBK-AG), Pegel Ruhstorf/Rott (Tagesmittel) und Resteinzugsgebiet bis zum Pegel Schärding (geschätzte Tagesmittel)

Abflüsse

Nr. 241 Pram
Pram

Mst.Nr. 206102 Art: Schreibpegel Einzugsgebiet: 14.2 km²

Monat	I	II	III	IV	V	VI	VII	VIII	IX	X	XI	XII
Tag	Tägliche Abflüsse 2008 in m³/s											
1.	0.12	0.17	0.56	0.17	0.20	0.08	.048	.024	.024	.037	.041	0.12
2.	0.11	0.15	0.34	0.33	0.19	0.07	.039	.038	.021	.031	.042	0.16
3.	0.09	0.14	0.21	0.70	0.16	0.06	0.05	.026	.020	.046	.043	0.14
4.	0.09	0.13	0.22	0.64	0.15	0.07	0.10	.025	.018	0.06	.044	0.13
5.	0.10	0.12	0.17	0.36	0.15	0.13	.043	.051	.016	.046	.045	0.11
6.	0.10	0.11	0.13	0.28	0.15	0.07	.047	.028	.015	.038	.046	0.12
7.	0.21	0.11	0.11	0.35	0.15	0.07	0.10	.027	.023	.032	.047	0.25
8.	0.21	0.10	0.10	0.29	0.13	0.08	0.07	.046	.038	.033	.048	0.23
9.	0.15	0.10	0.10	0.24	0.13	0.07	.042	.027	.027	.034	.049	0.18
10.	0.13	0.09	0.10	0.22	0.13	0.06	.032	.026	.020	.035	.051	0.14
11.	0.12	0.08	0.09	0.19	0.12	0.08	.035	.026	.022	.036	0.05	0.13
12.	0.11	0.08	0.25	0.16	0.12	0.07	0.05	.026	.024	.035	0.05	0.13
13.	0.10	0.08	0.22	0.16	0.12	0.09	0.05	.026	0.05	.028	0.12	0.12
14.	0.11	0.07	1.10	0.14	0.11	0.06	.043	.026	.034	.031	0.13	0.12
15.	0.10	0.08	1.31	0.16	0.12	0.05	.043	0.07	0.07	.034	0.08	0.12
16.	0.10	0.07	0.47	0.16	0.11	.048	.034	0.27	0.13	.048	0.05	0.11
17.	0.12	0.08	0.38	0.15	0.11	0.06	.038	0.09	.045	0.09	0.12	0.11
18.	0.22	0.07	0.31	0.14	0.13	0.06	.040	.042	.036	0.06	0.08	0.11
19.	0.70	0.07	0.23	0.13	0.20	0.05	.034	.036	.028	0.05	0.08	0.18
20.	0.42	0.07	0.22	0.12	0.16	.051	.031	.033	.027	0.05	0.07	0.86
21.	0.26	0.08	0.37	0.14	0.18	.047	.033	.030	.028	.049	0.94	1.84
22.	0.32	0.08	0.45	0.48	0.14	.042	.048	.033	.029	.046	0.63	0.91
23.	0.27	0.07	0.30	0.42	0.13	.049	0.05	0.33	.031	.046	0.25	0.86
24.	0.21	0.06	0.26	0.32	0.12	0.09	.035	0.06	.032	.047	0.19	0.41
25.	0.22	0.07	0.24	0.42	0.11	0.07	.036	.040	.033	.047	0.17	0.30
26.	0.19	0.08	0.24	0.39	0.10	0.09	.038	.037	.034	.046	0.15	0.25
27.	0.19	0.08	0.27	0.26	0.10	0.06	.034	.034	.035	.045	0.14	0.20
28.	0.19	0.06	0.25	0.22	0.09	.048	.029	.032	.034	.045	0.12	0.17
29.	0.18	0.15	0.22	0.25	0.08	.047	.027	.029	.031	.048	0.12	0.17
30.	0.15		0.20	0.24	0.07	0.07	.026	.027	.034	0.09	0.11	0.16
31.	0.17		0.18		0.08		.025	.030		.048		0.16
	Extremwerte in m³/s											
am	17.	20.	11.	01.	29.	21.	31.	02.	07.	13.	01.	01.
NQ	0.09	.039	0.09	0.10	0.06	.035	.025	.024	.014	.027	.040	0.10
HQ	0.84	0.23	3.13	1.29	0.29	0.28	0.29	1.35	0.19	0.20	2.29	4.54
am	19.	29.	14.	03.	19.	24.	03.	23.	16.	30.	21.	21.
	Monatsmittel in m³/s(MQ),l/s.km²(Mq) bzw.Monatssummen in mm (h_A)											
MQ	0.19	0.09	0.31	0.27	0.13	0.07	.044	0.05	.034	.045	0.14	0.29
Mq	13.1	6.57	21.8	19.3	9.15	4.66	3.08	3.74	2.37	3.18	9.70	20.4
h_A	35	16	58	50	25	12	8	10	6	9	25	53

Reihe: 2003-2007	Mittlere Monatsmittel in m³/s (MQ),l/s.km²(Mq) bzw. -summen in mm (h_A)											
MQ	0.35	0.32	0.46	0.25	0.15	0.14	0.13	0.10	0.11	0.10	0.14	0.14
Mq	24.4	22.3	32.2	17.7	10.3	9.97	8.90	7.05	7.44	7.11	9.67	9.70
h_A	65	56	86	46	28	26	24	19	19	19	25	25
Reihe: 1976-2008	**Mittlere Monatsmittel mit Extremwerten in m³/s**											
NQ	.032	.039	.040	.030	.029	.019	.015	.014	.013	.011	.029	.024
NQ_T	.033	0.06	.049	.043	.031	.022	.016	.017	.014	.019	.030	.024
MNQ_T	0.11	0.12	0.13	0.13	0.08	0.06	.048	.046	.051	0.06	0.09	0.10
NMQ	0.09	0.09	0.07	0.06	0.06	.047	.030	.026	.025	.037	.038	0.05
MQ	0.31	0.34	0.39	0.29	0.18	0.15	0.14	0.18	0.13	0.14	0.21	0.31
HMQ	0.96	0.90	1.18	0.81	0.62	0.43	0.67	1.09	0.36	0.39	0.64	0.75
MHQ	3.21	3.18	3.26	1.78	1.43	1.94	2.52	3.62	1.47	1.33	1.85	3.04
HQ	13.7	15.1	14.4	9.01	7.16	11.9	23.4	33.5	6.62	7.16	12.7	9.45

Jahreswerte in m³/s (Q),l/s.km²(Mq), mm (h_A)	Berichtsjahr			Reihe: 2003 - 2007			Reihe: 1976 - 2008		
NQ	.014	07.09.		.011	26.10.2006		.011	26.10.2006	
NQ_T	.015	06.09.					.014	10.09.1992	
$MJNQ_T$							.033		
NJMQ							0.13		2003
MQ,Mq,h_A	0.14	9.78	309	0.19	13.3	422	0.23	16.2	512
HJMQ							0.37		2002
MJHQ							10.1		
HQ	4.54	21.12.		14.4	26.03.2006		33.5	12.08.2002	
NNQ seit 1976:	.011	26.10.2006		**HHQ seit** 1976:	33.5	12.08.2002			

Berichtsjahr(J) Überschreitungsdauer der Abflüsse in Tagen Reihe(R): 2003-2007												
m³/s	Tage(J)	Tage(R)	m³/s	Tage(J)	Tage(R)	m³/s	Tage(J)	Tage(R)	m³/s	Tage(J)	Tage(R)	
10000			500			20.0			1.00	3	7.6	
8000			350			16.0			0.80	7	10.4	
6000			250			12.0			0.60	11	17.4	
4000			180			9.00			0.40	19	34.2	
3000			140			7.00		0.2	0.30	32	54.2	
2000			100			5.00		0.4	0.20	68	89.8	
1600			80.0			3.50		1.0	0.10	176	192.4	
1200			60.0			2.50		2.2	0.06	235	273.4	
900			40.0			1.80	1	3.4	0.03	333	339.8	
700			30.0			1.40	1	4.6	0.00	366	365.2	

Im Jän,Feb,Dez durch Eis beeinflusst
Im Jän,Feb,Jul,Nov,Dez nach ergänzten Wasserständen ermittelt

Nr. 242 Riedau
Pram

Mst.Nr. 204784 Art: Schreibpegel Einzugsgebiet: 60.0 km²

Monat	I	II	III	IV	V	VI	VII	VIII	IX	X	XI	XII
Tag	Tägliche Abflüsse 2008 in m³/s											
1.	0.37	0.72	2.32	0.53	0.72	0.22	0.17	0.12	0.16	0.14	0.18	0.67
2.	0.36	0.64	1.56	1.28	0.64	0.22	0.15	0.20	0.16	0.14	0.18	0.82
3.	0.35	0.58	1.05	3.36	0.58	0.22	0.22	0.14	0.15	0.23	0.17	0.62
4.	0.34	0.55	1.26	3.16	0.53	0.23	0.43	0.12	0.14	0.24	0.17	0.51
5.	0.33	0.52	0.88	1.60	0.49	0.36	0.20	0.21	0.14	0.20	0.16	0.52
6.	0.33	0.50	0.69	1.16	0.68	0.25	0.20	0.15	0.13	0.19	0.16	0.62
7.	1.16	0.49	0.60	1.49	0.60	0.24	0.41	0.12	0.13	0.16	0.16	1.39
8.	0.90	0.46	0.56	1.20	0.51	0.25	0.35	0.25	0.16	0.16	0.16	1.23
9.	0.58	0.43	0.52	0.96	0.47	0.23	0.22	0.16	0.13	0.15	0.16	0.80
10.	0.49	0.41	0.48	0.82	0.43	0.21	0.19	0.13	0.12	0.16	0.16	0.63
11.	0.47	0.39	0.45	0.71	0.39	0.22	0.17	0.11	0.12	0.16	0.16	0.55
12.	0.43	0.37	0.96	0.64	0.38	0.24	0.36	0.11	0.12	0.16	0.16	0.49
13.	0.41	0.36	0.92	0.58	0.37	0.32	0.33	0.12	0.18	0.16	0.41	0.47
14.	0.42	0.35	4.95	0.56	0.36	0.24	0.20	0.12	0.19	0.15	0.50	0.44
15.	0.40	0.34	6.67	0.57	0.34	0.21	0.18	0.30	0.35	0.15	0.31	0.41
16.	0.39	0.34	2.22	0.55	0.34	0.21	0.14	1.34	0.70	0.20	0.26	0.39
17.	0.46	0.33	1.67	0.53	0.34	0.21	0.17	0.48	0.28	0.33	0.53	0.39
18.	0.93	0.33	1.38	0.52	0.38	0.21	0.24	0.25	0.21	0.21	0.36	0.41
19.	3.69	0.32	1.02	0.50	0.60	0.20	0.22	0.20	0.18	0.19	0.34	1.40
20.	2.81	0.31	0.87	0.46	0.46	0.18	0.18	0.17	0.17	0.17	0.35	7.45
21.	1.82	0.31	1.47	0.47	0.54	0.16	0.19	0.16	0.18	0.16	8.35	9.75
22.	2.04	0.31	2.01	1.68	0.40	0.15	0.25	2.72	0.18	0.17	4.32	5.12
23.	1.44	0.30	1.08	1.35	0.36	0.16	0.32	3.86	0.17	0.18	1.49	3.64
24.	1.00	0.30	0.88	1.02	0.35	0.23	0.21	0.71	0.17	0.17	1.09	1.67
25.	0.99	0.30	0.77	1.37	0.32	0.23	0.20	0.39	0.17	0.16	0.91	1.14
26.	0.87	0.29	0.73	1.35	0.31	0.33	0.32	0.30	0.17	0.16	0.79	0.79
27.	0.86	0.32	0.86	0.92	0.29	0.20	0.18	0.25	0.16	0.16	0.73	0.65
28.	1.04	0.30	0.78	0.76	0.27	0.18	0.15	0.23	0.15	0.17	0.65	0.53
29.	0.82	0.57	0.70	0.91	0.25	0.17	0.14	0.20	0.15	0.17	0.56	0.47
30.	0.72		0.64	0.94	0.24	0.19	0.12	0.18	0.15	0.25	0.49	0.45
31.	0.74		0.58		0.23		0.11	0.17		0.21		0.42
	Extremwerte in m³/s											
am	07.	25.	12.	20.	31.	24.	31.	12.	12.	20.	06.	16.
NQ	0.29	0.29	0.43	0.44	0.23	0.15	0.11	0.10	0.12	0.13	0.16	0.38
HQ	4.40	0.93	12.8	5.83	1.18	0.57	1.32	21.9	1.08	0.43	16.7	22.9
am	19.	29.	14.	03.	06.	26.	12.	22.	16.	03.	21.	20.
	Monatsmittel in m³/s(MQ),l/s.km²(Mq) bzw.Monatssummen in mm (h_A)											
MQ	0.90	0.40	1.34	1.06	0.43	0.22	0.22	0.45	0.19	0.18	0.81	1.45
Mq	15.0	6.74	22.3	17.7	7.08	3.70	3.73	7.50	3.10	3.01	13.6	24.1
h_A	40	17	60	46	19	10	10	20	8	8	35	62

Reihe: 2003-2007	Mittlere Monatsmittel in m³/s (MQ),l/s.km²(Mq) bzw. -summen in mm (h_A)											
MQ	1.35	1.24	1.76	0.91	0.58	0.53	0.47	0.33	0.38	0.39	0.60	0.55
Mq	22.5	20.6	29.4	15.2	9.66	8.87	7.76	5.53	6.27	6.47	10.0	9.15
h_A	60	52	79	39	26	23	21	15	16	17	26	24
Reihe: 1976-2008	**Mittlere Monatsmittel mit Extremwerten in m³/s**											
NQ	0.10	0.14	0.08	0.08	.049	.044	.015	.025	.027	.027	.022	0.07
NQ_T	0.10	0.16	0.18	0.17	0.09	0.08	.039	.031	.034	.048	.046	0.09
MNQ_T	0.38	0.43	0.49	0.42	0.25	0.21	0.16	0.16	0.18	0.20	0.29	0.38
NMQ	0.33	0.38	0.26	0.21	0.18	0.13	0.09	0.05	0.07	0.10	0.10	0.15
MQ	1.14	1.27	1.47	1.03	0.59	0.51	0.54	0.59	0.46	0.51	0.80	1.24
HMQ	2.92	3.29	4.41	3.41	2.36	1.23	2.77	3.49	1.43	1.57	2.41	3.48
MHQ	9.00	9.32	9.23	6.15	4.83	5.16	6.74	7.37	4.50	5.07	6.72	10.2
HQ	39.0	37.3	30.8	32.1	25.0	20.2	37.4	43.8	23.6	25.3	22.6	22.9

Jahreswerte in m³/s (Q),l/s.km²(Mq), mm (h_A)	Berichtsjahr			Reihe: 2003 - 2007			Reihe: 1976 - 2008		
NQ	0.10	12.08.		.029	14.08.2003		.015	20.07.1983	
NQ_T	0.11	12.08.					.031	14.08.2003	
$MJNQ_T$							0.12		
NJMQ							0.43		2003
MQ,Mq,h_A	0.64	10.7	337	0.73	12.2	386	0.84	14.1	445
HJMQ							1.26		2002
MJHQ							24.3		
HQ	22.9	20.12.		30.8	26.03.2006		43.8	12.08.2002	
NNQ seit 1976:	.016	20.07.1983		**HHQ seit** 1976:	43.8	12.08.2002			

Berichtsjahr(J) Überschreitungsdauer der Abflüsse in Tagen Reihe(R): 2003-2007												
m³/s	Tage(J)	Tage(R)	m³/s	Tage(J)	Tage(R)	m³/s	Tage(J)	Tage(R)	m³/s	Tage(J)	Tage(R)	
10000			500			20.0			1.00	49	62.0	
8000			350			16.0		0.4	0.80	69	77.6	
6000			250			12.0		0.6	0.60	99	111.8	
4000			180			9.00	1	2.0	0.40	160	176.8	
3000			140			7.00	3	3.4	0.30	215	226.6	
2000			100			5.00	5	6.4	0.20	269	278.2	
1600			80.0			3.50	10	14.2	0.10	366	335.0	
1200			60.0			2.50	14	19.6	0.06		356.0	
900			40.0			1.80	19	31.8	0.03		365.2	
700			30.0			1.40	29	41.2	0.00			

Rückhaltebecken flussaufwärts des Pegels
Im Jän,Feb,Dez durch Eis beeinflusst
Im Jän,Feb,Mrz,Mai,Jul,Aug,Sep,Okt,Nov,Dez n.erg.Wasserst.erm.

Abflüsse

Nr. 243 Winertsham (Steg) Pram

Mst.Nr. 206326 Art: Schreibpegel Einzugsgebiet: 128.1 km²

Monat	I	II	III	IV	V	VI	VII	VIII	IX	X	XI	XII
Tag	Tägliche Abflüsse 2008 in m³/s											
1.	0.88	1.64	4.12	1.08	1.68	0.61	0.48	0.35	0.27	0.44	0.65	1.23
2.	0.86	1.51	2.98	2.07	1.27	0.59	0.39	0.60	0.27	0.43	0.58	1.65
3.	0.86	1.37	2.16	5.62	1.16	0.59	0.64	0.45	0.25	0.60	0.56	1.26
4.	0.86	1.32	2.66	5.48	1.06	0.65	1.10	0.37	0.25	0.77	0.55	1.08
5.	0.86	1.24	1.87	2.79	1.15	0.95	0.53	0.54	0.25	0.58	0.54	1.01
6.	0.89	1.23	1.47	2.02	2.38	0.48	0.47	0.47	0.25	0.61	0.54	1.27
7.	2.24	1.21	1.32	2.57	1.86	0.66	0.86	0.40	0.24	0.54	0.53	2.04
8.	2.20	1.15	1.23	2.17	1.38	0.63	0.90	0.70	0.33	0.48	0.52	2.23
9.	1.36	1.12	1.15	1.68	1.21	0.74	0.54	0.49	0.32	0.48	0.51	1.58
10.	1.17	1.08	1.11	1.45	1.11	0.54	0.48	0.42	0.31	0.46	0.52	1.29
11.	1.18	1.04	1.09	1.28	1.01	0.53	0.43	0.39	0.31	0.47	0.54	1.11
12.	1.07	1.03	2.02	1.17	0.98	0.65	0.47	0.39	0.38	0.46	0.55	0.99
13.	1.03	1.01	1.98	1.07	0.94	0.70	0.88	0.54	0.54	0.46	1.08	0.93
14.	1.11	0.99	5.60	1.03	0.91	0.63	0.56	0.45	0.47	0.45	1.45	0.88
15.	1.07	0.99	8.40	1.04	0.87	0.54	0.60	0.81	0.90	0.44	0.90	0.81
16.	1.06	0.95	3.56	1.00	0.87	0.53	0.46	2.61	1.55	0.53	0.75	0.79
17.	1.12	0.88	2.71	0.99	0.86	0.52	0.53	1.17	0.75	1.03	1.29	0.76
18.	2.19	0.93	2.38	0.95	0.94	0.55	0.61	0.65	0.54	0.66	1.03	0.93
19.	5.89	0.92	1.71	0.93	1.56	0.53	0.67	0.52	0.47	0.54	0.97	1.83
20.	4.67	0.85	1.52	0.87	1.08	0.39	0.51	0.46	0.44	0.51	0.89	7.38
21.	3.39	0.85	2.44	0.93	1.32	0.44	0.55	0.44	0.44	0.47	7.15	11.3
22.	4.08	0.85	3.67	3.98	1.00	0.42	0.73	0.60	0.47	0.47	6.16	7.50
23.	3.07	0.81	1.99	2.49	0.92	0.43	0.85	5.27	0.44	0.53	2.62	5.65
24.	2.13	0.81	1.60	1.90	0.82	0.44	0.56	1.10	0.44	0.52	1.96	3.31
25.	2.07	0.81	1.42	2.07	0.82	0.44	0.46	0.64	0.44	0.50	1.68	2.37
26.	1.90	0.77	1.36	2.30	0.77	0.67	0.87	0.48	0.43	0.49	1.53	1.86
27.	1.86	0.87	1.63	1.57	0.97	0.54	0.55	0.40	0.40	0.49	1.44	1.59
28.	2.44	0.82	1.51	1.34	0.72	0.45	0.44	0.36	0.40	0.51	1.34	1.40
29.	1.87	1.30	1.40	1.77	0.69	0.41	0.42	0.34	0.39	0.53	1.21	1.22
30.	1.65		1.26	1.97	0.65	0.47	0.37	0.31	0.40	0.77	1.05	1.06
31.	1.65		1.16		0.63		0.35	0.28		0.82		0.95
	Extremwerte in m³/s											
am	02.	28.	31.	21.	29.	20.	25.	31.	07.	01.	08.	02.
NQ	0.86	0.70	1.03	0.82	0.58	.030	.035	0.26	0.21	0.41	0.50	0.11
HQ	7.04	2.12	12.7	8.96	5.72	5.10	5.10	13.5	2.06	1.22	12.6	15.5
am	19.	29.	14.	03.	06.	09.	22.	23.	16.	17.	21.	21.
	Monatsmittel in m³/s(MQ),l/s.km²(Mq) bzw.Monatssummen in mm (h_A)											
MQ	1.89	1.05	2.27	1.92	1.08	0.56	0.59	0.74	0.44	0.55	1.37	2.23
Mq	14.8	8.16	17.7	15.0	8.46	4.35	4.59	5.79	3.47	4.29	10.7	17.4
h_A	40	20	48	39	23	11	12	16	9	12	28	45
Reihe: 2003-2007	Mittlere Monatsmittel in m³/s (MQ),l/s.km²(Mq) bzw. -summen in mm (h_A)											
MQ	2.40	2.09	2.80	1.58	1.00	1.04	0.81	0.63	0.78	0.81	1.13	1.10
Mq	18.7	16.3	21.9	12.4	7.80	8.13	6.34	4.92	6.07	6.31	8.83	8.55
h_A	50	41	59	32	21	21	17	13	16	17	23	22
Reihe: 1981-2008	Mittlere Monatsmittel mit Extremwerten in m³/s											
NQ	0.06	0.09	.028	.000	.000	.000	.000	.000	.000	.000	.000	.000
NQ_T	0.22	0.45	0.73	0.38	0.31	0.21	0.20	0.17	0.14	0.22	0.28	0.30
MNQ_T	0.82	0.90	1.05	0.91	0.61	0.52	0.41	0.39	0.42	0.49	0.70	0.78
NMQ	0.62	0.95	1.51	0.59	0.57	0.41	0.34	0.32	0.34	0.36	0.34	0.53
MQ	2.45	2.54	2.91	1.81	1.35	1.16	1.17	1.29	1.07	1.19	1.64	2.51
HMQ	6.69	6.01	8.32	5.75	5.36	2.98	5.46	8.42	2.68	3.40	5.35	6.54
MHQ	20.7	22.0	19.8	11.3	11.9	11.3	12.8	16.3	9.84	11.8	12.4	23.0
HQ	76.8	78.1	62.3	82.3	75.0	67.0	97.6	143	45.1	62.3	55.7	64.8

Jahreswerte in m³/s (Q),l/s.km²(Mq), mm (h_A)									
	Berichtsjahr			Reihe: 2003 - 2007			Reihe: 1981 - 2008		
NQ	.030	20.06.		.033	09.09.2004		.000	09.06.1989	
NQ_T	0.24	07.09.					0.14	26.09.1992	
$MJNQ_T$							0.30		
NJMQ							0.93		2003
MQ,Mq,h_A	1.23	9.58	303	1.31	10.2	323	1.76	13.7	434
HJMQ							2.82		2002
MJHQ							58.1		
HQ	15.5	21.12.		55.5	14.01.2004		143	12.08.2002	
NNQ seit 1978:	.000	25.10.1985		HHQ seit 1978:	143	12.08.2002			

Berichtsjahr(J) Überschreitungsdauer der Abflüsse in Tagen Reihe(R): 2003-2007												
m³/s	Tage(J)	Tage(R)	m³/s	Tage(J)	Tage(R)	m³/s	Tage(J)	Tage(R)	m³/s	Tage(J)	Tage(R)	
10000			500			20.0		0.8	1.00	154	131.8	
8000			350			16.0		1.2	0.80	208	172.8	
6000			250			12.0		1.8	0.60	243	230.4	
4000			180			9.00	1	3.4	0.40	341	299.4	
3000			140			7.00	5	8.4	0.30	358	345.0	
2000			100			5.00	12	16.8	0.20	366	364.8	
1600			80.0			3.50	18	28.0	0.10		365.2	
1200			60.0			2.50	28	40.6	0.06			
900			40.0			1.80	60	61.8	0.03			
700			30.0			1.40	87	86.0	0.00			

Niederwasser beeinflusst
Im Jän,Dez durch Eis beeinflusst
Im Jän,Mrz,Apr,Mai,Jun,Sep,Dez nach erg.Wasserständen erm.

Nr. 244 Lohstampf Messenbach

Mst.Nr. 206268 Art: Schreibpegel Einzugsgebiet: 39.3 km²

Monat	I	II	III	IV	V	VI	VII	VIII	IX	X	XI	XII
Tag	Tägliche Abflüsse 2008 in m³/s											
1.	0.17	0.52	1.64	0.25	0.91	0.10	0.08	.051	.048	0.05	0.07	0.51
2.	0.17	0.46	0.95	0.81	0.50	0.10	0.06	0.09	.046	0.05	0.07	0.53
3.	0.16	0.39	0.77	2.26	0.40	0.11	0.21	0.07	.045	0.09	0.07	0.34
4.	0.16	0.36	1.10	1.50	0.32	0.12	0.26	0.05	.045	0.08	0.06	0.25
5.	0.16	0.37	0.69	0.80	0.28	0.15	0.07	0.09	.047	0.06	0.06	0.26
6.	0.16	0.42	0.48	0.55	0.76	0.11	0.07	0.06	.047	0.07	0.06	0.36
7.	0.65	0.38	0.42	0.75	0.64	0.17	0.14	.045	.046	0.07	0.06	0.71
8.	0.58	0.30	0.38	0.60	0.41	0.13	0.13	0.17	.044	0.07	0.05	0.69
9.	0.34	0.27	0.37	0.49	0.30	0.11	0.08	0.06	.042	0.07	0.05	0.50
10.	0.29	0.26	0.34	0.44	0.26	0.09	0.07	.049	.040	0.06	.050	0.38
11.	0.28	0.24	0.32	0.40	0.23	0.10	0.06	.046	.038	0.07	0.06	0.27
12.	0.23	0.23	0.69	0.32	0.21	0.10	0.06	.041	0.06	0.06	0.07	0.23
13.	0.24	0.22	0.60	0.29	0.19	0.12	0.10	.044	0.08	0.06	0.29	0.22
14.	0.26	0.21	2.97	0.25	0.18	0.10	0.11	.043	0.07	0.06	0.31	0.20
15.	0.25	0.21	2.71	0.25	0.17	0.09	0.10	0.16	0.16	0.07	0.14	0.18
16.	0.24	0.18	1.03	0.26	0.18	0.09	0.06	0.77	0.30	0.11	0.11	0.17
17.	0.39	0.18	0.83	0.23	0.17	0.09	0.08	0.24	0.12	0.21	0.33	0.17
18.	1.08	0.18	0.66	0.22	0.27	0.11	0.11	0.09	0.07	0.10	0.18	0.22
19.	2.57	0.22	0.46	0.21	0.49	0.09	0.09	0.08	0.05	0.08	0.14	0.91
20.	1.85	0.19	0.40	0.20	0.28	0.07	0.06	0.06	0.05	0.06	0.12	4.35
21.	1.41	0.19	0.95	0.23	0.38	0.07	0.07	0.06	0.06	0.06	2.79	4.20
22.	1.67	0.19	1.20	1.41	0.23	0.07	0.11	0.08	0.06	0.06	1.32	2.11
23.	1.09	0.18	0.75	0.84	0.18	0.06	0.14	0.57	0.07	0.08	0.63	1.42
24.	0.73	0.17	0.58	0.57	0.16	0.08	0.08	0.13	0.07	0.07	0.54	0.79
25.	0.78	0.16	0.45	0.58	0.14	0.09	0.12	0.09	0.07	0.07	0.50	0.57
26.	0.72	0.17	0.41	0.53	0.13	0.08	0.21	0.07	0.06	0.07	0.47	0.45
27.	0.73	0.20	0.54	0.39	0.13	0.08	0.09	0.06	0.06	0.07	0.43	0.35
28.	0.85	0.18	0.50	0.32	0.12	0.06	0.07	0.06	0.06	0.06	0.41	0.28
29.	0.62	0.44	0.42	0.64	0.12	0.06	0.06	0.05	0.05	0.07	0.34	0.24
30.	0.51		0.37	0.75	0.11	0.11	0.05	0.05	0.05	0.15	0.27	0.22
31.	0.56		0.32		0.10		.050	.050		0.09		0.21
	Extremwerte in m³/s											
am	07.	16.	31.	21.	29.	24.	03.	13.	12.	16.	10.	15.
NQ	0.16	0.13	0.27	0.18	0.08	0.05	.039	.037	.036	0.05	.049	0.17
HQ	3.31	0.71	8.41	3.53	3.25	0.32	1.44	2.10	0.77	0.35	5.44	13.3
am	19.	29.	14.	03.	06.	07.	03.	23.	12.	16.	21.	20.
	Monatsmittel in m³/s(MQ),l/s.km²(Mq) bzw.Monatssummen in mm (h_A)											
MQ	0.64	0.26	0.78	0.58	0.29	0.10	0.10	0.12	0.07	0.08	0.34	0.72
Mq	16.3	6.72	19.9	14.7	7.34	2.42	2.50	2.94	1.74	1.97	8.55	18.3
h_A	44	17	53	38	20	6	7	8	5	5	22	47
Reihe: 2003-2007	Mittlere Monatsmittel in m³/s (MQ),l/s.km²(Mq) bzw. -summen in mm (h_A)											
MQ	0.63	0.62	0.94	0.45	0.29	0.31	0.21	0.16	0.24	0.19	0.31	0.30
Mq	16.0	15.8	24.0	11.6	7.36	7.94	5.24	4.16	6.17	4.80	7.92	7.71
h_A	43	40	64	30	20	21	14	11	16	13	21	20
Reihe: 1981-2008	Mittlere Monatsmittel mit Extremwerten in m³/s											
NQ	.045	0.09	0.09	.043	.024	.015	.010	.010	.010	.017	.035	.026
NQ_T	.046	0.11	0.10	0.06	.027	.021	.014	.014	.018	.018	.035	.028
MNQ_T	0.23	0.26	0.25	0.21	0.12	0.11	0.08	0.09	0.12	0.13	0.18	0.23
NMQ	0.18	0.27	0.40	0.10	0.06	0.06	.044	.024	.026	.048	.040	0.05
MQ	0.76	0.77	0.87	0.52	0.37	0.32	0.34	0.35	0.34	0.37	0.52	0.78
HMQ	2.04	1.84	2.30	1.61	1.52	0.95	1.28	2.12	1.20	1.22	1.68	1.69
MHQ	6.30	6.18	6.68	3.62	4.66	4.13	4.55	4.56	3.53	4.56	4.53	6.79
HQ	16.3	31.6	23.1	17.2	35.1	22.1	21.7	32.1	14.3	23.0	21.9	15.7

Jahreswerte in m³/s (Q),l/s.km²(Mq), mm (h_A)									
	Berichtsjahr			Reihe: 2003 - 2007			Reihe: 1981 - 2008		
NQ	.036	12.09.		.015	28.08.2003		.010	30.08.1990	
NQ_T	.038	11.09.					.014	01.07.1992	
$MJNQ_T$							0.06		
NJMQ							0.21		2003
MQ,Mq,h_A	0.34	8.65	274	0.38	9.66	306	0.53	13.4	423
HJMQ							0.87		1985
MJHQ							15.5		
HQ	13.3	20.12.		23.1	26.03.2006		35.1	27.05.1996	
NNQ seit 1978:	.010	30.08.1990		HHQ seit 1978:	35.1	27.05.1996			

Berichtsjahr(J) Überschreitungsdauer der Abflüsse in Tagen Reihe(R): 2003-2007												
m³/s	Tage(J)	Tage(R)	m³/s	Tage(J)	Tage(R)	m³/s	Tage(J)	Tage(R)	m³/s	Tage(J)	Tage(R)	
10000			500			20.0			1.00	21	31.4	
8000			350			16.0			0.80	30	40.4	
6000			250			12.0		0.2	0.60	53	56.6	
4000			180			9.00		0.2	0.40	92	83.4	
3000			140			7.00		0.8	0.30	119	106.4	
2000			100			5.00		2.0	0.20	170	157.8	
1600			80.0			3.50	2	3.6	0.10	241	248.8	
1200			60.0			2.50	6	7.0	0.06	333	311.2	
900			40.0			1.80	9	13.2	0.03	366	350.4	
700			30.0			1.40	15	20.8	0.00		365.2	

Im Jän,Feb,Dez durch Eis beeinflusst
Im Jän,Feb,Mrz,Apr,Sep,Okt,Nov,Dez nach erg.Wasserständen erm.

Abflüsse

Nr. 246 Alfersham
Pfudabach

Mst.Nr. 204834 Art: Schreibpegel Einzugsgebiet: 81.3 km²

Monat	I	II	III	IV	V	VI	VII	VIII	IX	X	XI	XII
Tag	Tägliche Abflüsse 2008 in m³/s											
1.	1.17	1.22	3.95	1.33	1.60	0.69	0.57	0.60	0.51	0.58	0.58	0.70
2.	1.00	1.20	2.06	1.47	1.33	0.67	0.53	0.67	0.53	0.54	0.55	0.74
3.	0.99	1.11	2.39	3.19	1.28	0.66	0.62	0.61	0.52	0.75	0.58	0.64
4.	1.00	1.09	2.63	2.60	1.14	0.75	0.98	0.58	0.52	0.82	0.55	0.61
5.	0.97	1.09	1.60	1.85	1.10	0.80	0.57	0.66	0.50	0.63	0.55	0.60
6.	1.02	1.20	1.30	1.63	1.52	0.72	0.55	0.61	0.50	0.63	0.58	0.65
7.	1.69	1.39	1.22	1.97	1.30	0.81	0.70	0.57	0.50	0.61	0.54	0.90
8.	1.63	1.11	1.17	1.66	1.09	0.88	0.71	0.80	0.56	0.56	0.54	0.83
9.	1.15	1.04	1.12	1.48	1.03	0.84	0.61	0.68	0.50	0.57	0.55	0.70
10.	1.38	1.01	1.12	1.37	0.98	0.70	0.57	0.60	0.50	0.55	0.53	0.64
11.	1.23	0.97	1.11	1.31	0.93	0.77	0.50	0.57	0.48	0.57	0.53	0.60
12.	1.06	0.96	1.99	1.26	0.89	0.83	0.59	0.57	0.39	0.57	0.56	0.60
13.	1.06	0.94	1.47	1.17	0.87	0.82	0.62	0.67	0.82	0.55	0.86	0.59
14.	1.11	0.92	3.74	1.12	0.86	0.71	0.60	0.59	0.53	0.59	0.97	0.59
15.	1.07	0.92	4.16	1.16	0.83	0.67	0.61	1.19	0.80	0.57	0.66	0.60
16.	1.05	0.89	1.97	1.11	0.88	0.68	0.54	1.95	0.92	0.67	0.60	0.59
17.	1.11	0.84	2.16	1.08	0.82	0.67	0.83	0.98	0.58	0.98	0.86	0.57
18.	2.02	0.82	1.78	1.05	0.98	0.68	0.68	0.67	0.53	0.62	0.65	0.63
19.	3.51	0.91	1.46	1.08	1.52	0.64	0.64	0.64	0.50	0.56	0.65	0.73
20.	2.05	0.90	1.42	1.02	1.05	0.63	0.67	0.62	0.49	0.52	0.66	2.04
21.	1.76	0.94	1.99	1.02	1.11	0.61	0.66	0.63	0.49	0.55	3.17	6.10
22.	2.74	0.97	2.72	2.93	0.92	0.59	0.64	0.58	0.53	0.54	1.58	4.31
23.	1.84	0.98	1.88	1.57	0.88	0.59	0.69	0.80	0.59	0.68	0.94	2.92
24.	1.41	0.93	1.63	1.29	0.83	0.59	0.59	0.68	0.52	0.60	0.81	1.61
25.	1.39	0.92	1.46	1.26	0.81	0.60	0.62	0.60	0.52	0.56	0.80	1.29
26.	1.29	0.89	1.42	1.22	0.76	0.64	1.28	0.57	0.50	0.53	0.76	1.02
27.	1.46	0.99	1.60	1.11	0.79	0.83	0.64	0.55	0.51	0.54	0.71	0.89
28.	1.57	0.95	1.69	1.05	0.74	0.62	0.57	0.53	0.48	0.51	0.69	0.80
29.	1.34	1.45	1.71	1.89	0.73	0.55	0.52	0.55	0.48	0.59	0.67	0.71
30.	1.23		1.52	1.88	0.71	0.64	0.51	0.54	0.44	0.76	0.66	0.68
31.	1.30		1.40		0.71		0.54	0.52		0.66		0.66
	Extremwerte in m³/s											
am	03.	16.	13.	10.	28.	30.	31.	28.	11.	16.	05.	17.
NQ	0.43	0.75	0.28	0.66	0.24	0.17	0.09	0.10	0.08	.002	0.34	0.25
HQ	5.10	3.52	7.97	4.94	3.15	1.73	2.59	3.44	1.32	1.75	6.36	8.58
am	19.	29.	15.	03.	06.	27.	26.	16.	16.	03.	21.	21.
	Monatsmittel in m³/s(MQ),l/s.km²(Mq) bzw.Monatssummen in mm (h_A)											
MQ	1.44	1.02	1.90	1.50	1.00	0.70	0.64	0.69	0.54	0.61	0.78	1.15
Mq	17.7	12.5	23.3	18.5	12.3	8.56	7.93	8.49	6.65	7.52	9.56	14.1
h_A	47	31	63	48	33	22	21	23	17	20	25	37

Reihe: 2003-2007	Mittlere Monatsmittel in m³/s (MQ),l/s.km²(Mq) bzw. -summen in mm (h_A)											
MQ	1.48	1.52	2.25	1.61	1.15	1.01	0.77	0.71	0.83	0.70	0.95	0.91
Mq	18.2	18.6	27.6	19.8	14.1	12.5	9.45	8.79	10.2	8.57	11.7	11.2
h_A	49	47	74	51	38	32	25	24	27	23	30	29
Reihe: 1976-2008	**Mittlere Monatsmittel mit Extremwerten in m³/s**											
NQ	0.13	0.12	0.16	0.16	0.10	.050	.015	.005	.005	.002	.033	.049
NQ_T	0.39	0.46	0.65	0.66	0.48	0.36	0.23	0.31	0.29	0.33	0.36	0.37
MNQ_T	0.83	0.92	1.00	0.97	0.75	0.65	0.59	0.56	0.58	0.60	0.71	0.72
NMQ	0.66	0.79	0.89	0.78	0.60	0.56	0.55	0.40	0.40	0.55	0.41	0.49
MQ	1.48	1.64	1.94	1.54	1.13	1.03	1.05	1.00	0.95	0.91	1.14	1.39
HMQ	2.85	3.18	4.42	3.80	2.26	1.85	3.26	4.47	1.96	1.99	3.41	3.16
MHQ	8.03	7.27	9.34	5.51	4.64	5.08	7.69	7.18	5.51	4.67	5.71	7.37
HQ	30.7	27.0	33.1	17.0	13.2	13.1	65.2	70.8	24.4	23.2	29.3	22.6

Jahreswerte in m³/s (Q),l/s.km²(Mq), mm (h_J)	Berichtsjahr			Reihe: 2003 - 2007			Reihe: 1976 - 2008		
NQ	.002	16.10.		.015	15.07.2003		.002	16.10.2008	
NQ_T	0.39	12.09.					0.23	17.07.1976	
$MJNQ_T$							0.47		
NJMQ							0.90		2003
MQ,Mq,h_A	1.00	12.3	388	1.14	14.0	444	1.27	15.6	492
HJMQ							2.09		2002
MJHQ							20.7		
HQ	8.58	21.12.		30.7	14.01.2004		70.8	12.08.2002	
NNQ seit 1976:	.005	01.08.1992		**HHQ seit** 1976:	70.8	12.08.2002			

Berichtsjahr(J) Überschreitungsdauer der Abflüsse in Tagen Reihe(R): 2003-2007												
m³/s	Tage(J)	Tage(R)	m³/s	Tage(J)	Tage(R)	m³/s	Tage(J)	Tage(R)	m³/s	Tage(J)	Tage(R)	
10000			500			20.0		0.2	1.00	125	135.2	
8000			350			16.0		0.2	0.80	185	183.4	
6000			250			12.0		1.4	0.60	275	280.0	
4000			180			9.00		2.0	0.40	365	349.4	
3000			140			7.00		2.6	0.30	366	365.0	
2000			100			5.00	1	6.0	0.20		365.2	
1600			80.0			3.50	6	11.0	0.10			
1200			60.0			2.50	14	25.0	0.06			
900			40.0			1.80	30	43.4	0.03			
700			30.0			1.40	60	74.0	0.00			

Niederwasser beeinflusst
Im Feb,Dez durch Eis beeinflusst
Im Jän,Feb,Mrz,Apr,Mai,Jun,Jul,Aug,Sep,Dez n.erg.Wasserst.erm.

Nr. 248 Pramerdorf
Pram

Mst.Nr. 204867 Art: Schreibpegel Einzugsgebiet: 340.9 km²

Monat	I	II	III	IV	V	VI	VII	VIII	IX	X	XI	XII
Tag	Tägliche Abflüsse 2008 in m³/s											
1.	3.05	4.29	12.4	3.33	5.86	1.60	1.43	1.04	1.07	1.17	1.34	2.18
2.	3.01	3.99	8.49	4.47	4.54	1.59	1.22	1.44	1.04	1.29	1.26	3.36
3.	2.97	3.68	6.65	14.1	4.20	1.53	1.22	1.19	1.00	1.40	1.34	2.58
4.	2.88	3.51	8.58	15.0	3.59	1.71	2.85	1.12	1.04	1.97	1.32	2.15
5.	2.83	3.35	5.68	8.12	3.36	2.16	1.25	1.23	1.06	1.37	1.23	1.97
6.	2.83	3.30	4.37	6.22	4.43	1.73	1.16	1.27	0.98	1.33	1.27	2.35
7.	4.26	3.76	3.92	6.75	5.42	1.73	1.52	1.07	0.94	1.40	1.32	3.33
8.	6.03	3.28	3.60	6.04	3.56	1.85	1.71	1.81	1.09	1.33	1.26	4.34
9.	3.92	3.12	3.35	4.87	3.13	2.08	1.14	1.38	1.01	1.33	1.25	3.06
10.	3.65	3.00	3.17	4.34	2.86	1.62	1.15	1.16	1.00	1.26	1.14	2.36
11.	3.81	2.89	3.05	4.15	2.67	1.58	1.19	1.02	0.98	1.32	1.17	2.03
12.	3.29	2.81	4.85	3.75	2.50	1.79	1.38	0.95	1.01	1.34	1.12	1.90
13.	3.11	2.71	5.49	3.29	2.43	1.78	1.80	1.23	1.56	1.31	2.34	1.84
14.	3.27	2.62	16.6	3.17	2.34	1.77	1.43	1.11	1.22	1.33	4.14	1.82
15.	3.17	2.57	26.6	3.10	2.26	1.50	1.60	2.17	1.88	1.37	2.63	1.76
16.	3.14	2.52	9.34	3.13	2.31	1.53	1.31	6.24	2.88	1.43	2.18	1.77
17.	3.19	2.33	7.49	3.06	2.22	1.46	1.82	3.47	1.76	2.49	3.01	1.67
18.	6.00	2.40	6.91	2.97	2.73	1.55	1.70	1.63	1.33	1.64	2.40	1.87
19.	14.9	2.51	5.11	2.87	4.89	1.51	1.80	1.35	1.22	1.29	2.07	2.70
20.	11.1	2.48	4.58	2.82	3.28	1.36	1.59	1.28	1.15	1.17	2.13	15.9
21.	8.57	2.45	6.59	2.79	3.70	1.32	1.57	1.21	1.23	1.16	15.9	43.2
22.	10.6	2.47	11.7	11.2	2.87	1.32	1.60	1.13	1.18	1.17	13.3	20.3
23.	8.30	2.47	6.76	6.80	2.49	1.23	2.17	7.53	1.23	1.34	4.98	14.5
24.	5.48	2.37	5.27	5.38	2.34	1.31	1.51	2.53	1.16	1.29	3.41	8.14
25.	5.27	2.30	4.46	4.74	2.15	1.35	1.38	1.70	1.18	1.26	3.17	6.25
26.	5.06	2.26	4.29	5.65	2.03	1.45	3.22	1.40	1.18	1.00	3.06	4.70
27.	4.72	2.36	4.90	4.27	2.17	1.69	1.58	1.29	1.08	1.10	2.84	3.73
28.	6.16	2.41	4.82	3.68	1.89	1.47	1.28	1.20	1.14	1.17	2.63	3.03
29.	4.89	3.20	4.54	5.47	1.82	1.29	1.19	1.16	1.08	1.09	2.30	2.62
30.	4.32		4.17	7.36	1.71	1.41	1.13	1.13	1.09	1.69	2.07	2.34
31.	4.26		3.73		1.68		1.03	1.07		1.65		2.26
	Extremwerte in m³/s											
am	07.	20.	10.	21.	31.	23.	31.	20.	11.	26.	10.	01.
NQ	2.82	1.95	2.43	2.66	1.32	0.79	0.67	0.63	0.65	0.64	0.72	1.61
HQ	19.1	6.46	53.1	26.0	10.8	2.75	5.61	20.2	3.69	2.98	35.4	73.0
am	19.	29.	14.	04.	06.	05.	26.	23.	16.	17.	21.	21.
	Monatsmittel in m³/s(MQ),l/s.km²(Mq) bzw.Monatssummen in mm (h_A)											
MQ	5.10	2.88	6.82	5.43	3.01	1.58	1.55	1.76	1.23	1.37	2.99	5.55
Mq	15.0	8.44	20.0	15.9	8.84	4.62	4.54	5.16	3.59	4.02	8.76	16.3
h_A	40	21	54	41	24	12	12	14	9	11	23	42

Reihe: 2003-2007	Mittlere Monatsmittel in m³/s (MQ),l/s.km²(Mq) bzw. -summen in mm (h_A)											
MQ	6.86	6.32	9.71	4.99	3.41	3.12	2.26	1.99	2.53	2.32	3.37	3.18
Mq	20.1	18.5	28.5	14.6	10.0	9.16	6.62	5.83	7.43	6.81	9.90	9.32
h_A	54	46	76	38	27	24	18	16	19	18	26	24
Reihe: 1976-2008	**Mittlere Monatsmittel mit Extremwerten in m³/s**											
NQ	0.56	0.53	1.26	1.05	0.58	.007	.035	0.06	0.26	0.18	0.27	0.47
NQ_T	1.21	1.38	1.53	1.55	1.28	1.03	0.72	0.68	0.70	0.86	1.02	0.92
MNQ_T	2.55	2.63	2.95	2.72	1.88	1.57	1.42	1.41	1.49	1.62	2.06	2.45
NMQ	2.19	2.22	2.57	1.92	1.57	1.47	1.21	0.94	1.00	1.35	1.31	1.41
MQ	6.28	7.09	7.98	5.59	3.70	3.26	3.48	3.45	3.01	3.18	4.45	6.46
HMQ	15.7	18.3	23.5	15.7	11.5	6.66	12.3	20.7	7.30	8.01	14.6	16.3
MHQ	45.7	50.5	48.5	28.2	23.8	24.2	29.4	28.8	21.3	23.7	28.7	45.0
HQ	201	195	175	160	110	119	174	248	90.8	141	141	132

Jahreswerte in m³/s (Q),l/s.km²(Mq), mm (h_J)	Berichtsjahr			Reihe: 2003 - 2007			Reihe: 1976 - 2008		
NQ	0.63	20.08.		0.21	02.10.2003		.007	22.06.2000	
NQ_T	0.94	07.09.					0.68	28.08.2003	
$MJNQ_T$							1.19		
NJMQ							2.87		2003
MQ,Mq,h_A	3.28	9.62	304	4.07	11.9	378	4.82	14.1	447
HJMQ							7.92		2002
MJHQ							117		
HQ	73.0	21.12.		175	26.03.2006		248	12.08.2002	
NNQ seit 1976:	.007	22.06.2000		**HHQ seit** 1976:	248	12.08.2002			

Berichtsjahr(J) Überschreitungsdauer der Abflüsse in Tagen Reihe(R): 2003-2007												
m³/s	Tage(J)	Tage(R)	m³/s	Tage(J)	Tage(R)	m³/s	Tage(J)	Tage(R)	m³/s	Tage(J)	Tage(R)	
10000			500			20.0	3	7.4	1.00	362	347.4	
8000			350			16.0	4	11.4	0.80	366	362.4	
6000			250			12.0	12	18.8	0.60		365.2	
4000			180			9.00	17	29.2	0.40			
3000			140			7.00	26	43.4	0.30			
2000			100		0.2	5.00	51	66.8	0.20			
1600			80.0		1.2	3.50	96	110.2	0.10			
1200			60.0		1.4	2.50	161	168.0	0.06			
900			40.0	1	2.8	1.80	215	245.4	0.03			
700			30.0	1	3.8	1.40	263	305.0	0.00			

Im Jän,Dez durch Eis beeinflusst
Im Jän,Apr,Jul,Okt,Nov,Dez nach ergänzten Wasserständen erm.

Abflüsse

Nr. 251 Oberkappel
Ranna

Mst.Nr. 204875 Art: Schreibpegel Einzugsgebiet: 132.5 km²

Monat	I	II	III	IV	V	VI	VII	VIII	IX	X	XI	XII
Tag	Tägliche Abflüsse 2008 in m³/s											
1.	2.79	3.15	22.2	7.94	4.98	2.12	1.46	1.25	1.12	1.94	1.13	1.32
2.	2.65	3.07	11.4	8.58	3.79	2.08	1.44	1.20	1.13	1.66	1.05	1.49
3.	2.60	2.95	15.9	9.99	3.45	2.08	1.43	1.21	1.12	1.61	1.00	1.35
4.	2.56	2.92	11.2	7.15	3.26	2.16	1.52	1.16	1.11	1.89	1.00	1.20
5.	2.54	2.99	6.78	6.25	3.29	2.35	1.44	1.27	1.11	1.50	1.01	1.14
6.	2.54	7.09	5.50	5.82	3.50	2.11	1.42	1.16	1.07	1.37	0.97	1.18
7.	3.00	7.64	5.04	5.97	3.33	2.11	1.42	1.11	1.08	1.25	0.98	1.42
8.	3.37	4.03	4.75	5.63	3.04	2.22	1.39	1.30	1.12	1.15	0.97	1.44
9.	2.77	3.47	4.59	5.56	2.95	2.19	1.34	1.34	1.09	1.12	0.96	1.26
10.	2.98	3.26	4.41	5.19	2.82	2.04	1.29	1.18	1.07	1.09	0.94	1.16
11.	2.81	3.07	4.28	4.85	2.72	1.98	1.24	1.09	1.07	1.06	0.94	1.09
12.	2.57	2.96	10.5	4.91	2.68	2.00	1.25	1.09	2.09	1.05	0.95	1.07
13.	2.54	2.84	7.11	4.47	2.73	2.09	1.28	1.14	2.07	1.04	1.12	1.05
14.	2.60	2.83	13.5	4.23	2.55	2.01	1.26	1.09	1.27	1.04	1.21	1.05
15.	2.64	2.75	11.8	4.26	2.49	1.92	1.21	3.27	1.47	1.10	1.09	1.05
16.	2.59	2.61	7.76	3.97	2.50	1.93	1.20	4.45	1.61	1.17	1.04	1.05
17.	2.59	2.48	9.60	3.87	2.47	1.92	1.33	2.27	1.30	1.35	1.29	1.08
18.	2.94	2.57	7.45	3.73	3.00	1.91	1.35	1.53	1.13	1.16	1.15	1.08
19.	11.6	2.58	6.29	3.81	3.45	1.84	1.33	1.33	1.08	1.06	1.17	1.04
20.	7.07	2.57	5.91	3.75	2.86	1.73	1.30	1.25	1.06	1.02	1.20	1.09
21.	5.52	2.80	6.03	4.03	2.89	1.69	1.26	1.20	1.10	1.03	6.55	1.61
22.	9.75	3.28	5.99	9.64	2.68	1.66	1.23	1.14	1.16	1.01	2.90	5.08
23.	5.33	3.64	5.48	5.07	2.50	1.68	1.24	1.28	1.13	1.07	1.76	5.80
24.	3.90	3.22	5.19	3.94	2.38	1.67	1.22	1.30	1.09	1.02	1.50	3.04
25.	3.57	3.01	4.96	3.81	2.39	1.66	1.22	1.21	1.08	1.01	1.35	2.79
26.	3.38	2.86	4.74	3.74	2.43	1.66	1.36	1.17	1.07	0.99	1.25	2.22
27.	3.28	3.29	4.75	3.40	2.28	1.61	1.36	1.16	1.05	0.97	1.22	1.89
28.	3.59	3.10	5.11	3.24	2.23	1.57	1.23	1.12	1.02	1.02	1.18	1.68
29.	3.73	4.62	6.61	4.85	2.18	1.56	1.14	1.14	1.00	1.05	1.19	1.59
30.	3.49		7.67	4.99	2.13	1.51	1.11	1.14	1.00	1.20	1.15	1.50
31.	3.29		8.34		2.10		1.32	1.13		1.20		1.43
	Extremwerte in m³/s											
am	03.	26.	10.	28.	30.	26.	30.	26.	30.	28.	11.	19.
NQ	2.02	2.03	4.10	2.97	1.71	1.31	0.81	0.87	0.82	0.70	0.78	0.90
HQ	16.7	13.8	42.2	13.8	6.38	2.96	2.44	7.51	9.56	2.76	10.2	11.9
am	22.	06.	01.	22.	01.	08.	26.	16.	12.	01.	21.	22.
	Monatsmittel in m³/s(MQ),l/s.km²(Mq) bzw.Monatssummen in mm (h_A)											
MQ	3.76	3.37	7.77	5.22	2.84	1.90	1.31	1.41	1.20	1.20	1.37	1.68
Mq	28.4	25.4	58.6	39.4	21.4	14.4	9.88	10.6	9.02	9.06	10.4	12.7
h_A	76	64	157	102	57	37	26	28	23	24	27	33

Reihe: 2003-2007 **Mittlere Monatsmittel in m³/s (MQ),l/s.km²(Mq) bzw. -summen in mm (h_A)**

MQ	3.56	3.42	4.57	4.95	2.90	2.21	1.77	1.55	1.82	1.40	2.16	2.43
Mq	26.9	25.8	34.5	37.4	21.9	16.7	13.4	11.7	13.7	10.5	16.3	18.3
h_A	72	65	92	97	59	43	36	31	36	28	42	48

Reihe: 1951-2008 **Mittlere Monatsmittel mit Extremwerten in m³/s**

NQ	0.44	0.58	0.63	1.23	0.91	0.78	0.54	0.48	0.38	0.43	0.40	0.42
NQ_T	0.66	0.91	0.99	1.40	1.20	0.98	0.86	0.80	0.74	0.63	0.64	0.61
MNQ_T	1.83	2.07	2.37	2.83	2.02	1.68	1.52	1.42	1.40	1.44	1.64	1.71
NMQ	1.00	1.11	1.62	1.59	1.55	1.40	1.30	1.01	0.98	0.92	0.68	0.91
MQ	3.20	3.44	4.71	4.55	2.98	2.56	2.51	2.23	2.07	2.18	2.54	3.21
HMQ	11.2	11.1	11.7	12.3	8.50	8.70	8.88	8.57	5.67	5.07	6.74	14.6
MHQ	15.5	15.1	20.7	13.7	10.6	11.2	11.8	11.8	9.09	9.16	11.8	18.9
HQ	62.7	52.3	59.0	47.4	44.6	44.6	63.7	146	40.7	35.4	48.0	61.1

Jahreswerte in m³/s (Q),l/s.km²(Mq), mm (h_A)

	Berichtsjahr			Reihe: 2003 - 2007			Reihe: 1951 - 2008		
NQ	0.70	28.10.		0.40	27.11.2003		0.38	23.09.1991	
NQ_T	0.94	11.11.					0.61	08.12.2003	
$MJNQ_T$							1.13		
NJMQ							1.84		1991
MQ,Mq,h_A	2.75	20.8	657	2.70	20.4	645	3.07	23.1	732
HJMQ							5.46		2002
MJHQ							38.7		
HQ	42.2	01.03.		52.5	21.01.2005		146	12.08.2002	

NNQ seit 1951: 0.38 23.09.1991 **HHQ seit** 1951: 146 12.08.2002

Berichtsjahr(J) Überschreitungsdauer der Abflüsse in Tagen Reihe(R): 2003-2007

m³/s	Tage(J)	Tage(R)	m³/s	Tage(J)	Tage(R)	m³/s	Tage(J)	Tage(R)	m³/s	Tage(J)	Tage(R)
10000			500			20.0	1	1.4	1.00	357	327.4
8000			350			16.0	1	3.0	0.80	366	350.6
6000			250			12.0	3	7.2	0.60		365.2
4000			180			9.00	12	13.2	0.40		
3000			140			7.00	23	19.2	0.30		
2000			100			5.00	46	33.4	0.20		
1600			80.0			3.50	80	70.4	0.10		
1200			60.0			2.50	149	121.4	0.06		
900			40.0			1.80	186	200.4	0.03		
700			30.0		0.2	1.40	220	257.0	0.00		

Im Dez durch Eis beeinflusst
Im Aug,Sep,Okt,Nov nach ergänzten Wasserständen ermittelt

Nr. 252 Koblmühle
Kleine Mühl

Mst.Nr. 206771 Art: Schreibpegel Einzugsgebiet: 43.7 km²

Monat	I	II	III	IV	V	VI	VII	VIII	IX	X	XI	XII
Tag	Tägliche Abflüsse 2008 in m³/s											
1.	0.64	0.79	8.35	2.04	1.00	0.42	0.31	0.25	0.23	0.56	0.22	0.30
2.	0.61	0.77	5.02	1.88	0.84	0.41	0.30	0.22	0.23	0.35	0.21	0.34
3.	0.60	0.72	7.20	2.07	0.77	0.44	0.31	0.25	0.22	0.34	0.21	0.31
4.	0.57	0.69	5.09	1.75	0.73	0.48	0.33	0.22	0.22	0.37	0.20	0.28
5.	0.56	0.70	2.67	1.59	0.74	0.52	0.32	0.24	0.22	0.28	0.21	0.27
6.	0.56	1.79	2.13	1.50	0.76	0.43	0.31	0.21	0.22	0.27	0.21	0.28
7.	0.83	1.86	1.88	1.62	0.70	0.42	0.30	0.21	0.22	0.25	0.21	0.33
8.	1.08	1.08	1.69	1.50	0.64	0.42	0.30	0.26	0.23	0.24	0.22	0.32
9.	0.72	0.92	1.55	1.38	0.61	0.42	0.27	0.26	0.21	0.24	0.22	0.29
10.	0.93	0.84	1.42	1.27	0.57	0.41	0.25	0.23	0.20	0.23	0.22	0.27
11.	0.71	0.79	1.33	1.18	0.54	0.41	0.24	0.23	0.21	0.23	0.22	0.26
12.	0.61	0.74	4.45	1.12	0.53	0.40	0.25	0.24	0.23	0.24	0.22	0.26
13.	0.59	0.71	2.86	1.05	0.51	0.43	0.25	0.26	0.24	0.23	0.28	0.26
14.	0.56	0.66	6.59	0.98	0.50	0.40	0.26	0.25	0.20	0.23	0.28	0.25
15.	0.56	0.65	5.57	0.99	0.49	0.40	0.24	0.65	0.29	0.24	0.25	0.24
16.	0.55	0.62	3.01	0.95	0.48	0.39	0.25	0.86	0.31	0.26	0.24	0.24
17.	0.54	0.59	3.79	0.93	0.48	0.39	0.30	0.51	0.23	0.28	0.25	0.23
18.	1.21	0.58	2.66	0.87	0.78	0.38	0.27	0.39	0.22	0.24	0.23	0.23
19.	3.09	0.58	2.21	0.85	0.75	0.37	0.24	0.34	0.21	0.22	0.25	0.24
20.	1.47	0.57	2.08	0.81	0.60	0.36	0.24	0.28	0.21	0.22	0.24	0.25
21.	1.08	0.58	2.17	1.26	0.65	0.34	0.25	0.27	0.23	0.23	2.12	0.32
22.	1.96	0.60	2.46	3.05	0.56	0.32	0.23	0.26	0.25	0.23	0.85	0.94
23.	1.22	0.62	2.07	1.29	0.52	0.33	0.24	0.33	0.23	0.27	0.42	1.01
24.	0.97	0.58	1.87	1.01	0.50	0.33	0.23	0.41	0.22	0.24	0.36	0.52
25.	0.88	0.55	1.68	0.96	0.48	0.34	0.23	0.28	0.22	0.23	0.32	0.44
26.	0.81	0.55	1.55	0.91	0.47	0.33	0.23	0.25	0.22	0.23	0.30	0.36
27.	0.92	0.61	1.59	0.84	0.46	0.33	0.23	0.24	0.21	0.22	0.30	0.32
28.	1.15	0.55	1.82	0.79	0.44	0.32	0.21	0.23	0.21	0.22	0.29	0.30
29.	1.10	0.90	2.52	1.04	0.42	0.31	0.21	0.23	0.21	0.22	0.28	0.28
30.	0.90		2.50	1.03	0.42	0.31	0.28	0.23	0.22	0.26	0.27	0.27
31.	0.82		2.32		0.41		0.31	0.22		0.24		0.26
	Extremwerte in m³/s											
am	16.	28.	12.	21.	30.	30.	27.	07.	10.	25.	04.	17.
NQ	0.53	0.53	1.26	0.76	0.41	0.30	0.20	0.19	0.19	0.21	0.20	0.22
HQ	4.49	3.29	14.9	6.12	1.16	0.67	0.73	1.39	0.40	0.71	3.65	1.88
am	19.	06.	01.	21.	01.	05.	31.	16.	15.	01.	21.	22.
	Monatsmittel in m³/s(MQ),l/s.km²(Mq) bzw.Monatssummen in mm (h_A)											
MQ	0.93	0.76	3.04	1.28	0.59	0.39	0.26	0.30	0.23	0.26	0.34	0.34
Mq	21.3	17.5	69.5	29.4	13.5	8.82	6.03	6.88	5.17	5.98	7.72	7.73
h_A	57	44	186	76	36	23	16	18	13	16	20	20

Reihe: 2003-2007 **Mittlere Monatsmittel in m³/s (MQ),l/s.km²(Mq) bzw. -summen in mm (h_A)**

MQ	1.11	0.95	1.41	1.14	0.57	0.39	0.30	0.24	0.32	0.24	0.56	0.68
Mq	25.5	21.7	32.2	26.1	13.1	9.02	6.84	5.57	7.42	5.59	12.9	15.5
h_A	68	54	86	68	35	23	18	15	19	15	33	40

Reihe: 1989-2008 **Mittlere Monatsmittel mit Extremwerten in m³/s**

NQ	0.08	0.09	0.08	0.24	0.19	0.13	0.09	.051	.041	0.06	0.12	0.09
NQ_T	0.15	0.10	0.10	0.25	0.24	0.17	0.12	0.05	.044	0.06	0.14	0.12
MNQ_T	0.40	0.52	0.65	0.55	0.34	0.26	0.21	0.19	0.21	0.22	0.31	0.33
NMQ	0.19	0.19	0.43	0.29	0.32	0.24	0.17	0.10	0.06	0.17	0.16	0.26
MQ	0.95	1.11	1.64	0.95	0.51	0.37	0.36	0.36	0.38	0.40	0.66	0.86
HMQ	1.83	3.09	3.44	3.07	1.12	0.85	1.14	2.07	0.99	1.27	1.84	2.17
MHQ	6.07	6.04	7.75	3.15	1.79	2.13	3.08	2.13	2.79	1.99	4.22	5.70
HQ	18.0	13.1	17.1	11.8	8.67	9.93	17.4	19.4	12.7	11.4	15.0	19.6

Jahreswerte in m³/s (Q),l/s.km²(Mq), mm (h_A)

	Berichtsjahr			Reihe: 2003 - 2007			Reihe: 1989 - 2008		
NQ	0.19	10.09.		.041	11.09.2003		.041	11.09.2003	
NQ_T	0.20	14.09.					.044	09.09.2003	
$MJNQ_T$							0.16		
NJMQ							0.42		1996
MQ,Mq,h_A	0.73	16.7	527	0.65	14.8	467	0.71	16.2	514
HJMQ							1.35		2002
MJHQ							12.7		
HQ	14.9	01.03.		18.0	21.01.2005		19.6	16.12.1989	

NNQ seit 1988: .041 11.09.2003 **HHQ seit** 1988: 26.8 05.12.1988

Berichtsjahr(J) Überschreitungsdauer der Abflüsse in Tagen Reihe(R): 2003-2007

m³/s	Tage(J)	Tage(R)	m³/s	Tage(J)	Tage(R)	m³/s	Tage(J)	Tage(R)	m³/s	Tage(J)	Tage(R)
10000			500			20.0			1.00	65	53.6
8000			350			16.0			0.80	90	74.8
6000			250			12.0		0.4	0.60	123	106.0
4000			180			9.00		1.8	0.40	179	159.0
3000			140			7.00	2	2.8	0.30	224	210.0
2000			100			5.00	6	5.8	0.20	366	293.2
1600			80.0			3.50	8	8.2	0.10		353.2
1200			60.0			2.50	16	12.6	0.06		360.2
900			40.0			1.80	32	20.2	0.03		365.2
700			30.0			1.40	45	29.4	0.00		

Im Dez durch Eis beeinflusst
Im Jän,Feb,Nov,Dez nach ergänzten Wasserständen ermittelt

Abflüsse

Nr. 253 Obermühl
Kleine Mühl

Mst.Nr. 204883 Art: Schreibpegel Einzugsgebiet: 200.2 km²

Tägliche Abflüsse 2008 in m³/s

Tag	I	II	III	IV	V	VI	VII	VIII	IX	X	XI	XII
1.	4.05	4.83	20.1	7.63	4.97	1.74	1.05	0.97	0.80	1.54	0.74	1.29
2.	3.87	4.69	13.6	7.59	4.50	1.74	1.00	0.85	0.76	1.08	0.69	1.58
3.	3.68	4.43	17.4	8.80	4.25	1.89	1.11	0.82	0.74	1.27	0.70	1.39
4.	3.52	4.34	13.1	7.23	3.94	2.34	1.15	0.79	0.71	1.33	0.67	1.21
5.	3.32	4.27	9.68	6.70	3.90	2.22	0.98	0.91	0.76	0.94	0.69	1.15
6.	3.25	6.85	8.04	6.19	4.02	1.88	0.97	0.80	0.81	0.91	0.66	1.23
7.	4.90	8.34	8.00	6.69	3.68	1.80	1.29	0.75	0.87	0.81	0.66	1.72
8.	5.64	5.64	7.46	6.27	3.47	1.81	1.33	0.77	1.01	0.70	0.67	1.56
9.	3.68	4.99	6.92	5.78	3.19	1.76	1.19	0.79	0.69	0.63	0.62	1.36
10.	4.60	4.67	6.39	5.33	3.01	1.68	1.05	0.68	0.70	0.61	0.69	1.22
11.	3.47	4.42	5.95	4.97	2.88	1.65	0.97	0.64	0.69	0.62	0.66	1.14
12.	2.91	4.24	12.2	4.75	2.72	1.64	0.98	0.59	1.72	0.60	0.68	1.08
13.	2.84	4.02	9.08	4.48	2.63	1.70	1.08	0.64	1.08	0.62	1.04	1.07
14.	2.81	3.82	16.7	4.25	2.59	1.55	1.07	0.63	0.71	0.60	1.11	1.03
15.	2.78	3.69	15.7	4.44	2.53	1.47	0.98	1.68	1.27	0.66	0.84	0.98
16.	2.70	3.44	11.7	4.45	2.51	1.45	0.90	3.37	1.30	0.70	0.76	0.98
17.	2.76	3.23	12.9	4.40	2.36	1.50	1.40	2.05	0.81	0.88	0.86	0.97
18.	6.68	3.17	11.5	4.17	3.66	1.50	1.18	1.18	0.74	0.70	0.76	0.97
19.	14.3	3.14	10.8	4.08	3.80	1.40	1.07	1.01	0.69	0.65	0.81	0.98
20.	6.85	3.08	9.43	3.86	3.02	1.29	0.98	1.01	0.69	0.64	0.79	1.26
21.	5.45	3.08	9.84	4.06	3.21	1.19	1.11	1.02	0.74	0.64	6.77	2.55
22.	9.97	3.21	11.1	11.0	2.74	1.14	0.95	1.03	0.81	0.62	3.58	4.30
23.	6.69	3.30	9.47	6.88	2.55	1.17	0.98	1.38	0.73	0.83	1.95	4.54
24.	5.30	3.11	8.62	5.43	2.42	1.14	0.94	1.01	0.71	0.69	1.62	2.85
25.	4.87	2.99	7.72	5.03	2.35	1.29	0.98	0.87	0.73	0.65	1.43	2.56
26.	4.60	2.90	7.28	4.84	2.24	1.43	0.96	0.84	0.68	0.63	1.30	2.14
27.	5.06	3.26	7.42	4.48	2.17	1.24	0.86	0.77	0.67	0.65	1.29	1.93
28.	6.23	2.96	7.99	4.27	2.04	1.12	0.80	0.74	0.64	0.69	1.24	1.69
29.	5.80	4.25	9.48	5.23	1.95	1.08	0.76	0.72	0.64	0.68	1.20	1.47
30.	5.23		9.17	5.57	1.88	1.10	0.83	0.72	0.63	0.81	1.13	1.43
31.	4.95		8.45		1.79		0.78	0.79		0.80		1.32

Extremwerte in m³/s

	I	II	III	IV	V	VI	VII	VIII	IX	X	XI	XII
am	14.	26.	11.	21.	07.	30.	24.	31.	21.	09.	28.	28.
NQ	0.62	0.65	3.90	0.22	0.62	0.25	0.34	0.33	0.26	0.31	0.29	0.50
HQ	20.9	12.2	37.1	16.3	5.97	4.24	3.90	6.83	6.60	2.74	11.5	7.78
am	19.	06.	01.	22.	05.	04.	17.	16.	12.	01.	21.	22.

Monatsmittel in m³/s(MQ),l/s.km²(Mq) bzw.Monatssummen in mm (h_A)

	I	II	III	IV	V	VI	VII	VIII	IX	X	XI	XII
MQ	4.93	4.08	10.4	5.63	3.00	1.53	1.02	0.99	0.82	0.78	1.22	1.64
Mq	24.6	20.4	52.1	28.1	15.0	7.65	5.10	4.97	4.08	3.90	6.10	8.21
h_A	66	51	139	73	40	20	14	13	11	10	16	21

Reihe: 2003-2007 **Mittlere Monatsmittel in m³/s (MQ),l/s.km²(Mq) bzw. -summen in mm (h_A)**

	I	II	III	IV	V	VI	VII	VIII	IX	X	XI	XII
MQ	4.50	4.28	6.32	5.57	2.70	1.99	1.59	1.24	1.60	1.23	2.75	3.33
Mq	22.5	21.4	31.6	27.8	13.5	9.94	7.94	6.17	7.99	6.16	13.8	16.6
h_A	60	54	85	72	36	26	21	17	21	16	36	43

Reihe: 1976-2008 **Mittlere Monatsmittel mit Extremwerten in m³/s**

	I	II	III	IV	V	VI	VII	VIII	IX	X	XI	XII
NQ	0.20	0.25	0.44	0.22	0.34	0.24	0.08	0.21	0.15	0.20	0.20	0.13
NQ_T	0.57	0.76	0.87	1.35	0.66	0.25	0.08	0.46	0.35	0.51	0.34	0.45
MNQ_T	2.11	2.54	3.02	2.67	1.58	1.19	1.07	0.95	1.01	1.02	1.37	1.77
NMQ	1.02	1.19	2.34	1.60	1.25	1.13	0.81	0.64	0.55	0.57	0.54	0.97
MQ	5.02	5.18	6.70	4.68	2.54	1.90	1.90	1.83	1.80	1.79	2.78	4.12
HMQ	20.3	13.2	13.0	14.5	4.87	4.12	10.0	8.16	5.15	5.46	9.11	10.5
MHQ	24.5	21.2	24.5	12.0	8.36	6.64	11.8	9.66	9.18	7.75	11.9	21.0
HQ	77.9	51.6	87.3	56.5	28.6	15.7	68.6	89.7	26.6	35.7	44.6	77.1

Jahreswerte in m³/s (Q),l/s.km²(Mq), mm (h_A)

	Berichtsjahr			Reihe: 2003 - 2007			Reihe: 1976 - 2008		
NQ	0.22	21.04.		0.13	06.12.2005		0.08	12.07.1976	
NQ_T	0.59	12.08.					0.08	11.07.1976	
$MJNQ_T$							0.78		
NJMQ							1.90		2003
MQ,Mq,h_A	3.01	15.0	475	3.07	15.3	485	3.34	16.7	528
HJMQ							5.79		2002
MJHQ							46.4		
HQ	37.1	01.03.		87.3	31.03.2006		89.7		12.08.2002

NNQ seit 1976: 0.08 12.07.1976 **HHQ seit** 1976: 89.7 12.08.2002

Berichtsjahr(J) Überschreitungsdauer der Abflüsse in Tagen Reihe(R): 2003-2007

m³/s	Tage(J)	Tage(R)	m³/s	Tage(J)	Tage(R)	m³/s	Tage(J)	Tage(R)	m³/s	Tage(J)	Tage(R)
10000			500			20.0	1	3.8	1.00	253	285.6
8000			350			16.0	3	6.4	0.80	295	320.2
6000			250			12.0	9	12.8	0.60	365	348.2
4000			180			9.00	22	21.2	0.40	366	365.2
3000			140			7.00	36	31.0	0.30		
2000			100			5.00	63	53.0	0.20		
1600			80.0			3.50	112	88.6	0.10		
1200			60.0		0.2	2.50	151	129.0	0.06		
900			40.0		0.6	1.80	169	185.0	0.03		
700			30.0		1.2	1.40	196	228.8	0.00		

Extremwerte beeinflusst
Im Dez durch Eis beeinflusst
Im Jän,Feb,Mrz,Apr,Mai,Jun,Sep,Okt nach erg.Wasserständen erm.

Nr. 254 Vorderanger
Große Mühl

Mst.Nr. 204891 Art: Schreibpegel Einzugsgebiet: 125.3 km²

Tägliche Abflüsse 2008 in m³/s

Tag	I	II	III	IV	V	VI	VII	VIII	IX	X	XI	XII
1.	2.64	2.98	31.0	7.94	5.46	1.88	1.30	1.01	0.89	1.49	0.92	1.13
2.	2.56	2.87	18.0	8.50	4.40	1.83	1.27	0.99	0.91	1.23	0.89	1.33
3.	2.62	2.73	23.1	9.38	4.01	1.87	1.27	1.02	0.87	1.20	0.87	1.20
4.	2.52	2.69	17.7	7.26	3.66	2.35	1.34	0.96	0.86	1.46	0.87	1.12
5.	2.40	2.75	11.4	6.31	3.83	2.50	1.28	1.01	0.87	1.13	0.83	1.08
6.	2.40	7.70	8.47	5.84	3.71	1.97	1.23	0.95	0.82	1.02	0.83	1.11
7.	2.71	9.69	6.90	5.91	3.54	2.19	1.38	0.90	0.83	0.98	0.82	1.26
8.	2.86	3.96	5.94	5.47	3.25	2.07	1.41	1.15	0.89	0.93	0.81	1.20
9.	2.48	3.40	5.29	5.27	3.08	1.85	1.32	1.07	0.84	0.91	0.81	1.14
10.	2.56	3.14	4.81	5.25	2.89	1.73	1.28	0.97	0.81	0.88	0.81	1.06
11.	2.50	3.01	4.49	5.84	2.78	1.82	1.22	0.93	0.82	0.88	0.80	1.02
12.	2.38	2.87	11.9	6.50	2.68	1.80	1.25	0.91	1.01	0.87	0.82	1.00
13.	2.32	2.80	9.01	4.82	2.61	1.87	1.31	0.93	1.19	0.86	0.90	0.99
14.	2.30	2.71	13.2	4.42	2.55	1.74	1.27	0.91	0.88	0.86	0.94	0.99
15.	2.28	2.62	13.1	4.75	2.51	1.66	1.26	1.81	1.04	0.89	0.88	0.98
16.	2.24	2.51	9.74	4.31	2.50	1.61	1.19	2.40	1.36	0.97	0.86	0.99
17.	2.21	2.50	11.9	4.10	2.44	1.65	1.37	1.62	1.01	1.26	0.96	1.00
18.	2.48	2.41	9.49	3.78	3.11	1.61	1.34	1.14	0.94	1.01	0.90	1.01
19.	10.9	2.43	7.74	3.99	3.31	1.58	1.25	1.02	0.89	0.93	0.93	0.98
20.	7.97	2.44	6.94	4.19	2.82	1.53	1.24	1.01	0.87	0.92	0.95	1.01
21.	5.38	2.61	6.77	4.77	2.99	1.50	1.41	0.98	0.91	0.89	6.96	1.09
22.	9.29	3.38	6.26	14.6	2.59	1.44	1.27	0.94	0.93	0.88	2.91	3.41
23.	5.71	3.85	5.59	6.99	2.42	1.41	1.26	1.09	0.90	0.89	1.58	4.96
24.	4.11	3.43	5.11	4.79	2.29	1.48	1.21	1.15	0.87	0.87	1.32	2.51
25.	3.70	3.30	4.75	4.66	2.24	1.47	1.21	0.99	0.90	0.86	1.21	2.33
26.	3.44	3.20	4.43	4.57	2.18	1.39	1.18	0.96	0.90	0.84	1.16	1.75
27.	3.32	5.15	4.33	4.14	2.11	1.39	1.15	0.94	0.88	0.84	1.16	1.54
28.	3.43	4.02	4.77	4.12	2.05	1.37	1.10	0.91	0.85	0.87	1.14	1.42
29.	3.66	5.96	6.35	5.83	1.99	1.35	1.08	0.91	0.84	0.88	1.14	1.33
30.	3.33		7.14	6.07	1.94	1.33	1.22	0.91	0.84	1.09	1.10	1.26
31.	3.07		7.70		1.91		1.49	0.88		1.02		1.21

Extremwerte in m³/s

	I	II	III	IV	V	VI	VII	VIII	IX	X	XI	XII
am	03.	17.	27.	18.	31.	30.	27.	31.	24.	15.	05.	20.
NQ	1.82	1.55	4.14	3.71	1.85	1.26	0.97	0.83	0.62	0.81	0.73	0.92
HQ	15.4	14.9	50.7	18.9	6.37	3.39	2.90	3.57	2.43	1.89	10.1	9.42
am	19.	07.	01.	22.	01.	04.	31.	16.	12.	01.	21.	22.

Monatsmittel in m³/s(MQ),l/s.km²(Mq) bzw.Monatssummen in mm (h_A)

	I	II	III	IV	V	VI	VII	VIII	IX	X	XI	XII
MQ	3.61	3.56	9.46	5.81	2.90	1.71	1.27	1.08	0.91	0.99	1.24	1.43
Mq	28.8	28.4	75.5	46.4	23.1	13.6	10.1	8.58	7.29	7.88	9.87	11.4
h_A	77	71	202	120	62	35	27	23	19	21	26	30

Reihe: 2003-2007 **Mittlere Monatsmittel in m³/s (MQ),l/s.km²(Mq) bzw. -summen in mm (h_A)**

	I	II	III	IV	V	VI	VII	VIII	IX	X	XI	XII
MQ	3.65	3.05	4.63	5.82	3.08	2.10	1.84	1.47	1.66	1.38	2.20	2.53
Mq	29.1	24.3	36.9	46.4	24.6	16.8	14.7	11.7	13.2	11.0	17.6	20.2
h_A	78	61	99	120	66	43	39	31	34	30	46	52

Reihe: 1966-2008 **Mittlere Monatsmittel mit Extremwerten in m³/s**

	I	II	III	IV	V	VI	VII	VIII	IX	X	XI	XII
NQ	0.59	0.64	0.78	1.19	0.94	0.83	0.56	0.44	0.43	0.44	0.54	0.60
NQ_T	0.83	0.83	0.83	1.32	1.12	0.95	0.73	0.48	0.46	0.48	0.66	0.62
MNQ_T	1.71	1.89	2.28	3.17	1.88	1.42	1.32	1.19	1.17	1.23	1.41	1.56
NMQ	0.97	0.96	1.27	1.60	1.36	1.21	0.96	0.66	0.55	0.85	0.72	0.96
MQ	3.24	3.24	5.04	5.43	3.08	2.27	2.25	1.95	1.89	1.95	2.41	3.18
HMQ	10.4	8.80	13.0	14.0	10.7	5.03	7.83	6.76	4.68	5.40	8.13	12.2
MHQ	14.7	13.6	20.3	13.8	9.28	9.92	10.3	8.96	8.55	8.10	10.6	17.3
HQ	43.5	46.0	50.7	38.1	49.4	23.7	35.4	65.9	43.1	38.7	35.4	48.7

Jahreswerte in m³/s (Q),l/s.km²(Mq), mm (h_A)

	Berichtsjahr			Reihe: 2003 - 2007			Reihe: 1966 - 2008		
NQ	0.62	24.09.		0.43	21.09.2003		0.43	21.09.2003	
NQ_T	0.80	11.11.					0.46	21.09.2003	
$MJNQ_T$							0.96		
NJMQ							1.61		1972
MQ,Mq,h_A	2.83	22.6	714	2.74	21.9	691	2.99	23.9	755
HJMQ							4.78		1974
MJHQ							33.4		
HQ	50.7	01.03.		49.4	27.05.2006		65.9	12.08.2002	

NNQ seit 1966: 0.43 21.09.2003 **HHQ seit** 1966: 65.9 12.08.2002

Berichtsjahr(J) Überschreitungsdauer der Abflüsse in Tagen Reihe(R): 2003-2007

m³/s	Tage(J)	Tage(R)	m³/s	Tage(J)	Tage(R)	m³/s	Tage(J)	Tage(R)	m³/s	Tage(J)	Tage(R)
10000			500			20.0	2	2.0	1.00	277	298.0
8000			350			16.0	4	5.2	0.80	366	343.2
6000			250			12.0	7	11.2	0.60		356.6
4000			180			9.00	17	18.0	0.40		365.2
3000			140			7.00	26	26.8	0.30		
2000			100			5.00	52	39.6	0.20		
1600			80.0			3.50	85	70.8	0.10		
1200			60.0			2.50	135	112.2	0.06		
900			40.0			1.80	172	177.6	0.03		
700			30.0	1	0.2	1.40	195	242.8	0.00		

Im Feb,Dez durch Eis beeinflusst
Im Apr,Okt,Dez nach ergänzten Wasserständen ermittelt

Abflüsse

Nr. 256 Furtmühle
Große Mühl

Mst.Nr. 204917 Art: Schreibpegel Einzugsgebiet: 256.4 km²

Monat	I	II	III	IV	V	VI	VII	VIII	IX	X	XI	XII
Tag	Tägliche Abflüsse 2008 in m³/s											
1.	5.06	6.31	40.2	14.0	12.2	3.44	1.97	1.92	1.47	2.62	1.54	2.04
2.	4.84	6.13	31.2	14.4	10.5	3.37	1.89	1.75	1.51	2.58	1.46	2.48
3.	4.52	5.71	39.0	15.6	9.60	3.44	1.97	1.88	1.49	2.03	1.43	2.25
4.	4.67	5.59	33.7	13.6	8.92	4.56	2.08	1.73	1.44	2.80	1.39	2.01
5.	4.67	5.63	20.6	12.2	9.31	5.55	1.95	1.80	1.45	2.06	1.39	1.95
6.	4.38	10.0	16.1	11.5	8.92	3.88	1.87	1.69	1.39	1.77	1.36	1.95
7.	4.74	16.2	14.0	11.7	8.44	3.67	2.15	1.57	1.39	1.71	1.34	2.24
8.	5.87	8.70	12.6	10.9	7.63	4.05	2.42	1.96	1.50	1.56	1.33	2.27
9.	4.69	7.34	11.5	10.6	7.18	3.40	2.10	1.93	1.43	1.53	1.32	2.08
10.	4.89	6.80	10.6	10.5	6.77	3.11	2.02	1.72	1.36	1.48	1.35	1.94
11.	4.76	6.43	9.89	11.2	6.41	3.08	1.92	1.62	1.37	1.44	1.32	1.83
12.	4.36	6.15	19.8	12.0	6.06	3.16	2.06	1.55	1.37	1.43	1.38	1.81
13.	4.15	5.90	17.1	10.0	5.74	3.26	2.06	1.61	2.08	1.45	1.51	1.77
14.	4.21	5.67	22.4	9.36	5.50	3.08	2.02	1.55	1.45	1.41	1.62	1.75
15.	4.23	5.40	24.5	9.89	5.38	2.83	1.95	3.74	1.93	1.45	1.46	1.73
16.	4.14	5.08	17.5	8.98	5.28	2.80	1.83	6.10	2.74	1.54	1.42	1.74
17.	4.07	4.76	20.6	8.56	5.15	2.83	2.28	4.18	1.80	2.04	1.59	1.76
18.	5.05	4.83	17.9	8.04	7.81	2.75	2.27	2.29	1.58	1.72	1.52	1.79
19.	14.3	4.79	15.0	8.29	7.98	2.64	2.01	1.90	1.52	1.55	1.51	1.74
20.	13.8	4.78	14.0	8.67	6.49	2.42	1.92	1.79	1.48	1.64	1.55	1.80
21.	10.4	4.91	13.8	10.6	6.95	2.35	2.39	1.74	1.50	1.56	9.28	1.98
22.	13.5	6.03	13.3	25.9	5.87	2.28	1.97	1.66	1.59	1.50	7.49	4.81
23.	12.0	7.21	12.1	15.2	5.32	2.25	2.03	2.03	1.53	1.52	3.35	9.90
24.	8.63	6.79	11.3	11.5	4.98	2.29	1.94	2.22	1.47	1.45	2.69	5.29
25.	7.71	6.43	10.5	11.0	4.76	2.40	1.90	1.85	1.51	1.42	2.32	4.68
26.	7.15	6.40	9.85	10.8	4.51	2.21	1.89	1.68	1.55	1.38	2.16	3.53
27.	7.03	9.11	9.60	9.88	4.34	2.15	1.80	1.63	1.47	1.39	2.07	2.91
28.	7.42	8.32	10.3	9.73	4.05	2.07	1.67	1.56	1.49	1.42	2.06	2.44
29.	7.75	9.18	12.4	12.7	3.89	2.05	1.70	1.54	1.44	1.42	2.04	2.31
30.	7.24		15.6	13.2	3.70	2.01	1.75	1.55	1.53	1.69	1.99	2.19
31.	6.60		14.0		3.53		2.78	1.49		1.77		2.09
	Extremwerte in m³/s											
am	03.	18.	27.	19.	29.	27.	02.	11.	10.	10.	05.	28.
NQ	2.52	2.91	9.15	7.50	3.01	1.32	1.09	0.79	1.02	0.71	1.02	1.26
HQ	19.7	20.0	53.5	30.8	13.2	7.41	4.52	7.26	3.44	3.67	14.8	12.9
am	19.	07.	01.	22.	01.	05.	31.	16.	13.	01.	21.	23.
	Monatsmittel in m³/s(MQ),l/s.km²(Mq) bzw.Monatssummen in mm (h_A)											
MQ	6.67	6.78	17.4	11.7	6.55	2.98	2.02	2.04	1.56	1.69	2.14	2.62
Mq	26.0	26.4	67.8	45.6	25.6	11.6	7.87	7.96	6.09	6.59	8.35	10.2
h_A	70	66	182	118	68	30	21	21	16	18	22	26

Reihe: 2003-2007 **Mittlere Monatsmittel in m³/s (MQ),l/s.km²(Mq) bzw. -summen in mm (h_A)**

MQ	7.14	6.15	9.20	11.3	6.22	4.08	3.71	2.81	3.15	2.56	4.15	4.87
Mq	27.9	24.0	35.9	44.1	24.3	15.9	14.5	11.0	12.3	9.97	16.2	19.0
h_A	75	60	96	114	65	41	39	29	32	27	42	49

Reihe: 1951-2008 **Mittlere Monatsmittel mit Extremwerten in m³/s**

NQ	0.56	0.67	0.75	1.59	1.05	0.78	0.33	0.20	0.12	0.23	.000	0.18
NQ_T	0.75	0.84	0.75	2.22	1.60	1.34	1.02	0.89	0.68	0.61	0.66	0.75
MNQ_T	3.18	3.69	4.45	6.09	3.71	2.67	2.38	2.10	1.97	2.05	2.44	2.82
NMQ	1.59	1.10	2.10	2.86	2.23	2.39	1.70	1.21	1.01	1.04	0.99	1.14
MQ	5.81	6.08	9.11	9.65	6.12	4.57	4.32	3.68	3.28	3.39	4.17	5.61
HMQ	19.7	18.5	21.6	24.7	18.7	13.3	15.4	14.6	9.17	9.77	13.0	22.5
MHQ	21.7	20.9	31.4	21.1	14.4	16.4	15.5	13.0	11.5	11.4	14.9	23.3
HQ	66.5	61.9	84.9	47.5	54.4	56.0	52.2	94.9	58.3	56.4	54.2	76.1

Jahreswerte in m³/s (Q),l/s.km²(Mq), mm (h_A)

	Berichtsjahr			Reihe: 2003 - 2007			Reihe: 1951 - 2008		
NQ	0.71	10.10.		0.57	10.11.2003		.000	14.11.1983	
NQ_T	1.32	11.11.					0.61	10.10.1951	
$MJNQ_T$							1.47		
NJMQ							3.11		1972
MQ,Mq,h_A	5.34	20.8	659	5.37	20.9	662	5.48	21.4	676
HJMQ							9.39		2002
MJHQ							47.9		
HQ	53.5	01.03.		54.4	27.05.2006		94.9	12.08.2002	

NNQ seit 1951: .000 14.11.1983 **HHQ seit** 1951: 94.9 12.08.2002

Berichtsjahr(J) Überschreitungsdauer der Abflüsse in Tagen Reihe(R): 2003-2007

m³/s	Tage(J)	Tage(R)	m³/s	Tage(J)	Tage(R)	m³/s	Tage(J)	Tage(R)	m³/s	Tage(J)	Tage(R)
10000			500			20.0	9	11.4	1.00	366	359.2
8000			350			16.0	15	18.2	0.80		365.2
6000			250			12.0	39	31.6	0.60		
4000			180			9.00	71	56.6	0.40		
3000			140			7.00	95	84.8	0.30		
2000			100			5.00	130	126.0	0.20		
1600			80.0			3.50	167	185.2	0.10		
1200			60.0			2.50	189	244.8	0.06		
900			40.0	1	0.6	1.80	267	295.0	0.03		
700			30.0	4	3.8	1.40	350	347.6	0.00		

Extremwerte beeinflusst
Im Jän,Dez durch Eis beeinflusst
Im Jän,Mrz,Apr,Mai,Jul,Dez nach ergänzten Wasserständen erm.

Nr. 257 Hartmannsdorf
Steinerne Mühl

Mst.Nr. 204925 Art: Schreibpegel Einzugsgebiet: 137.9 km²

Monat	I	II	III	IV	V	VI	VII	VIII	IX	X	XI	XII
Tag	Tägliche Abflüsse 2008 in m³/s											
1.	1.97	2.02	9.42	5.25	3.92	1.38	0.96	2.45	0.75	1.16	0.76	0.98
2.	1.92	1.96	5.76	5.31	3.49	1.40	0.91	1.31	0.76	1.12	0.73	1.12
3.	1.91	1.86	5.62	5.69	3.36	1.52	0.88	1.12	0.74	1.22	0.73	1.05
4.	1.84	1.84	4.61	5.22	3.10	1.82	1.22	1.02	0.71	1.32	0.76	0.96
5.	1.81	1.88	3.72	4.83	2.98	2.18	0.97	1.05	0.74	1.11	0.73	0.95
6.	1.79	2.69	3.29	4.43	3.02	1.60	0.91	0.95	0.69	0.99	0.71	0.92
7.	1.91	3.97	3.10	4.39	2.87	1.55	1.08	0.85	0.72	0.95	0.71	1.00
8.	2.13	2.58	2.98	4.22	2.67	1.44	1.22	0.87	0.88	0.88	0.72	0.98
9.	1.87	2.22	2.88	4.23	2.53	1.39	1.06	0.89	0.77	0.85	0.73	0.96
10.	1.91	2.06	2.78	3.91	2.40	1.35	0.97	0.83	0.70	0.84	0.74	0.90
11.	1.87	1.97	2.77	3.62	2.29	1.36	0.88	0.79	0.69	0.83	0.71	0.90
12.	1.79	1.90	5.23	3.42	2.20	1.32	0.88	0.78	0.71	0.79	0.72	0.87
13.	1.75	1.83	5.04	3.21	2.12	1.31	1.26	0.74	0.78	0.79	0.84	0.88
14.	1.79	1.77	6.58	3.03	2.04	1.29	1.04	0.77	0.69	0.77	1.08	0.86
15.	1.76	1.75	8.20	3.21	1.99	1.25	1.00	1.05	1.00	0.81	0.87	0.89
16.	1.71	1.68	6.04	3.20	1.95	1.20	0.89	3.13	1.75	0.83	0.81	0.88
17.	1.65	1.68	6.62	3.25	1.90	1.21	1.20	2.15	1.08	1.12	0.83	0.92
18.	1.83	1.70	5.97	3.02	2.70	1.24	1.19	1.28	0.88	0.94	0.78	0.91
19.	5.01	1.62	5.09	2.82	3.14	1.24	1.05	1.04	0.81	0.84	0.78	0.91
20.	4.40	1.61	4.82	2.71	2.46	1.12	0.95	0.98	0.80	0.81	0.82	0.90
21.	3.35	1.63	4.87	2.84	2.76	1.06	1.05	0.92	0.77	0.79	2.38	0.97
22.	3.64	1.78	4.83	7.45	2.29	1.05	0.92	0.90	0.81	0.80	2.37	1.61
23.	3.18	2.01	4.44	5.51	2.07	1.03	0.96	1.05	0.86	0.82	1.38	2.79
24.	2.49	1.86	4.18	4.26	1.92	1.04	0.92	1.12	0.78	0.82	1.19	1.75
25.	2.26	1.71	3.94	3.84	1.88	1.15	0.95	0.99	0.81	0.82	1.07	1.62
26.	2.13	1.68	3.73	3.74	1.79	1.30	1.20	0.88	0.98	0.76	1.03	1.41
27.	2.11	1.79	3.70	3.43	1.69	1.23	0.93	0.84	0.84	0.77	1.00	1.26
28.	2.25	1.74	3.96	3.23	1.60	1.02	0.85	0.83	0.80	0.77	0.98	1.21
29.	2.35	1.90	4.50	4.01	1.54	1.00	0.80	0.80	0.76	0.76	0.97	1.10
30.	2.24		5.21	4.75	1.49	0.99	1.01	0.78	0.77	0.78	0.97	1.04
31.	2.08		5.50		1.42		1.55	0.79		0.81		1.02
	Extremwerte in m³/s											
am	17.	17.	11.	21.	31.	29.	28.	13.	14.	31.	11.	18.
NQ	1.62	1.25	2.60	2.49	1.37	0.89	0.73	0.69	0.59	0.65	0.56	0.66
HQ	7.45	4.86	15.5	9.53	4.15	2.69	4.76	4.94	2.18	1.46	4.15	3.56
am	19.	07.	01.	22.	01.	05.	31.	16.	16.	01.	21.	23.
	Monatsmittel in m³/s(MQ),l/s.km²(Mq) bzw.Monatssummen in mm (h_A)											
MQ	2.28	1.95	4.82	4.07	2.37	1.30	1.02	1.10	0.83	0.89	0.96	1.11
Mq	16.5	14.2	34.9	29.5	17.2	9.44	7.41	7.95	6.00	6.47	6.99	8.08
h_A	44	36	94	76	46	24	20	21	16	17	18	21

Reihe: 2003-2007 **Mittlere Monatsmittel in m³/s (MQ),l/s.km²(Mq) bzw. -summen in mm (h_A)**

MQ	2.34	2.28	3.73	4.48	1.89	1.45	1.27	1.15	1.22	0.98	1.39	1.64
Mq	16.9	16.5	27.0	32.5	13.7	10.5	9.21	8.36	8.82	7.13	10.1	11.9
h_A	45	41	72	84	37	27	25	22	23	19	26	31

Reihe: 1956-2008 **Mittlere Monatsmittel mit Extremwerten in m³/s**

NQ	0.30	0.35	0.56	0.76	0.57	0.22	0.33	0.15	0.10	0.20	0.12	0.32
NQ_T	0.60	0.54	0.56	0.78	0.69	0.54	0.41	0.37	0.32	0.33	0.33	0.45
MNQ_T	1.24	1.41	1.70	2.07	1.32	1.05	0.95	0.87	0.84	0.83	0.99	1.09
NMQ	0.60	0.70	0.94	1.15	0.88	0.84	0.60	0.48	0.38	0.40	0.49	0.62
MQ	2.11	2.35	3.49	3.53	2.14	1.97	1.72	1.77	1.34	1.29	1.50	2.05
HMQ	7.08	6.99	8.22	10.9	5.62	6.96	5.56	11.4	3.23	3.62	4.42	7.75
MHQ	7.54	7.73	12.4	8.36	5.51	8.44	6.80	9.19	4.82	3.64	4.36	7.69
HQ	29.7	27.0	56.3	45.1	30.0	35.0	53.3	174	24.4	12.2	13.5	33.0

Jahreswerte in m³/s (Q),l/s.km²(Mq), mm (h_A)

	Berichtsjahr			Reihe: 2003 - 2007			Reihe: 1956 - 2008		
NQ	0.56	11.11.		0.12	19.09.2003		0.10	10.09.1983	
NQ_T	0.69	14.09.					0.32	28.09.2003	
$MJNQ_T$							0.66		
NJMQ							1.12		1969
MQ,Mq,h_A	1.89	13.7	434	1.95	14.1	446	2.10	15.3	482
HJMQ							4.09		2002
MJHQ							24.1		
HQ	15.5	01.03.		56.3	31.03.2006		174	12.08.2002	

NNQ seit 1956: 0.10 10.09.1983 **HHQ seit** 1956: 174 12.08.2002

Berichtsjahr(J) Überschreitungsdauer der Abflüsse in Tagen Reihe(R): 2003-2007

m³/s	Tage(J)	Tage(R)	m³/s	Tage(J)	Tage(R)	m³/s	Tage(J)	Tage(R)	m³/s	Tage(J)	Tage(R)
10000			500			20.0		1.2	1.00	237	234.4
8000			350			16.0		1.6	0.80	320	305.8
6000			250			12.0		2.2	0.60	366	336.8
4000			180			9.00	1	7.6	0.40		358.6
3000			140			7.00	3	11.6	0.30		365.2
2000			100			5.00	20	22.6	0.20		
1600			80.0			3.50	48	42.6	0.10		
1200			60.0			2.50	83	77.6	0.06		
900			40.0			1.80	134	119.0	0.03		
700			30.0		0.4	1.40	171	167.0	0.00		

Im Jän,Feb,Dez durch Eis beeinflusst
Im Jän,Feb,Mrz,Apr,Mai,Dez nach ergänzten Wasserständen erm.

Abflüsse

Nr. 258 Teufelmühle Große Mühl

Mst.Nr. 204933 Art: Schreibpegel Einzugsgebiet: 453.5 km²

Monat	I	II	III	IV	V	VI	VII	VIII	IX	X	XI	XII
Tag	Tägliche Abflüsse 2008 in m³/s											
1.	8.05	9.18	58.3	22.2	17.4	5.88	3.57	5.54	2.51	4.32	2.71	3.36
2.	7.78	8.96	38.2	22.4	15.3	5.85	3.37	3.67	2.61	4.57	2.50	4.06
3.	7.45	8.42	46.2	24.3	14.3	6.17	3.48	3.55	2.53	4.03	2.45	3.75
4.	7.51	8.27	41.4	21.9	13.2	7.71	4.01	3.23	2.42	5.07	2.42	3.34
5.	7.58	8.32	26.5	19.8	12.9	9.21	3.57	3.30	2.49	3.91	2.32	3.21
6.	7.26	12.7	21.5	18.5	12.9	6.73	3.34	3.05	2.24	3.40	2.29	3.24
7.	7.50	22.0	19.0	18.5	12.4	6.44	3.88	2.73	2.37	3.19	2.25	3.61
8.	8.90	12.5	17.3	17.6	11.4	6.61	4.45	3.11	2.82	2.90	2.25	3.67
9.	7.47	10.5	16.0	17.2	10.7	5.91	3.79	3.30	2.51	2.77	2.24	3.43
10.	7.58	9.77	15.0	16.6	10.2	5.58	3.57	2.90	2.30	2.67	2.29	3.18
11.	7.46	9.28	14.3	16.9	9.70	5.59	3.28	2.63	2.24	2.60	2.22	3.01
12.	6.98	8.93	25.2	17.5	9.26	5.59	3.47	2.55	2.35	2.54	2.30	2.92
13.	6.75	8.61	25.2	15.4	8.86	5.59	4.08	2.64	3.36	2.55	2.77	2.89
14.	6.74	8.28	30.2	14.3	8.53	5.44	3.69	2.62	2.43	2.47	3.34	2.84
15.	6.66	8.05	35.8	14.9	8.33	5.10	3.47	4.95	3.49	2.57	2.76	2.84
16.	6.52	7.66	26.7	14.3	8.15	4.98	3.21	10.1	5.60	2.73	2.56	2.85
17.	6.37	7.30	29.5	13.8	7.99	5.03	4.13	7.62	3.53	3.84	2.84	2.92
18.	7.45	8.44	27.1	12.9	11.8	4.97	4.28	4.47	2.87	3.20	2.71	2.98
19.	19.1	7.30	22.8	12.7	12.6	4.88	3.71	3.59	2.63	2.80	2.66	2.89
20.	19.5	7.27	21.4	13.0	10.1	4.49	3.38	3.31	2.54	2.83	2.81	2.99
21.	14.8	7.36	21.2	14.1	11.0	4.30	4.19	3.19	2.51	2.68	11.2	3.32
22.	17.8	8.45	20.8	33.6	9.27	4.15	3.41	3.02	2.76	2.69	11.9	6.10
23.	16.7	9.87	19.0	23.5	8.45	4.10	3.56	3.81	2.72	2.72	5.56	12.7
24.	12.0	9.44	17.8	17.4	7.94	4.12	3.36	4.27	2.52	2.62	4.59	7.17
25.	10.8	8.80	16.7	16.0	7.68	4.42	3.34	3.54	2.58	2.58	4.10	6.44
26.	10.0	8.75	15.7	16.0	7.33	4.41	3.65	3.10	2.91	2.44	3.80	5.30
27.	9.92	11.1	15.4	14.5	7.04	4.21	3.20	2.92	2.60	2.42	3.61	4.58
28.	10.5	10.9	16.5	14.1	6.68	3.76	2.87	2.80	2.52	2.46	3.47	4.13
29.	10.9	11.1	19.2	17.2	6.45	3.75	2.77	2.72	2.42	2.49	3.36	3.79
30.	10.4		21.3	19.9	6.25	3.68	2.18	2.70	2.54	2.78	3.29	3.55
31.	9.55		22.2		6.03		5.01	2.65		3.18		3.39
	Extremwerte in m³/s											
am	03.	17.	11.	21.	22.	27.	15.	27.	06.	16.	05.	08.
NQ	2.40	2.57	9.98	8.08	3.93	1.25	1.13	1.16	1.45	1.02	0.63	1.25
HQ	26.6	26.4	95.6	36.5	20.5	11.3	10.1	13.3	6.39	6.66	19.8	15.8
am	19.	07.	01.	22.	01.	05.	31.	16.	16.	06.	21.	23.
	Monatsmittel in m³/s(MQ),l/s.km²(Mq) bzw.Monatssummen in mm (h_A)											
MQ	9.81	9.57	24.6	17.7	10.0	5.29	3.62	3.67	2.73	3.03	3.52	4.01
Mq	21.6	21.1	54.3	39.0	22.1	11.7	7.99	8.08	6.02	6.69	7.76	8.85
h_A	58	53	145	101	59	30	21	22	16	18	20	23

Reihe: 2003-2007 **Mittlere Monatsmittel in m³/s (MQ),l/s.km²(Mq) bzw. -summen in mm (h_A)**

MQ	10.5	9.43	14.6	17.5	9.06	6.11	5.48	4.43	4.89	3.99	6.16	7.14
Mq	23.1	20.8	32.1	38.5	20.0	13.5	12.1	9.78	10.8	8.79	13.6	15.7
h_A	62	52	86	100	53	35	32	26	28	24	35	41

Reihe: 1951-2008 **Mittlere Monatsmittel mit Extremwerten in m³/s**

NQ	0.63	1.03	0.59	0.64	0.51	0.25	0.56	0.35	0.37	0.40	0.45	0.34
NQ_T	1.09	1.16	1.80	3.50	2.43	1.80	1.40	1.34	1.17	1.20	1.09	1.09
MNQ_T	5.02	5.67	6.91	9.54	5.61	4.09	3.83	3.50	3.17	3.31	3.89	4.32
NMQ	2.15	1.43	3.70	4.52	3.37	3.27	2.61	1.94	1.51	1.44	1.69	1.65
MQ	9.13	9.51	14.5	15.0	9.35	7.38	7.05	6.24	5.25	5.41	6.42	8.78
HMQ	32.5	28.4	31.1	38.1	28.6	24.1	24.4	24.6	12.9	15.0	18.4	34.8
MHQ	31.5	31.0	47.8	31.2	22.3	25.9	23.9	21.5	18.1	17.0	20.9	33.9
HQ	104	118	124	104	76.7	77.0	105	155	64.5	65.0	69.0	114

Jahreswerte in m³/s (Q),l/s.km²(Mq), mm (h_l)

	Berichtsjahr			Reihe: 2003 - 2007			Reihe: 1951 - 2008		
NQ	0.63	05.11.		0.34	08.12.2003		0.25	05.06.1998	
NQ_T	2.22	11.11.					1.09	26.11.1953	
$MJNQ_T$							2.35		
NJMQ							5.05		1972
MQ,Mq,h_A	8.13	17.9	567	8.14	17.9	567	8.66	19.1	604
HJMQ							14.6		2002
MJHQ							71.7		
HQ	95.6	01.03.		116	31.03.2006		155		12.08.2002

NNQ seit 1951: 0.25 05.06.1998 **HHQ seit** 1951: 155 12.08.2002

Berichtsjahr(J) Überschreitungsdauer der Abflüsse in Tagen Reihe(R): 2003-2007

m³/s	Tage(J)	Tage(R)	m³/s	Tage(J)	Tage(R)	m³/s	Tage(J)	Tage(R)	m³/s	Tage(J)	Tage(R)
10000			500			20.0	26	27.0	1.00		365.2
8000			350			16.0	52	38.6	0.80		
6000			250			12.0	79	69.0	0.60		
4000			180			9.00	108	100.8	0.40		
3000			140			7.00	150	139.0	0.30		
2000			100			5.00	182	203.4	0.20		
1600			80.0		0.2	3.50	237	267.8	0.10		
1200			60.0		1.2	2.50	342	333.4	0.06		
900			40.0	3	4.8	1.80	366	355.4	0.03		
700			30.0	7	11.8	1.40		361.6	0.00		

Extremwerte beeinflusst
Im Jän,Dez durch Eis beeinflusst
Im Jän,Nov,Dez nach ergänzten Wasserständen ermittelt

Nr. 259 Wehrstelle KW Aschach Donau

Mst.Nr. 207035 Art: Lattenpegel Einzugsgebiet: 78190.0 km²

Monat	I	II	III	IV	V	VI	VII	VIII	IX	X	XI	XII
Tag	Tägliche Abflüsse 2008 in m³/s											
1.	858	1050	1435	1501	2183	2058	1466	1466	932	788	888	739
2.	882	1015	1580	1507	1955	1897	1475	1516	1061	798	800	848
3.	810	952	1906	1697	1741	1992	1472	1459	1071	799	744	813
4.	839	976	1837	1771	1615	2066	1475	1339	1051	900	782	826
5.	746	1023	1711	1667	1630	2190	1467	1324	1007	808	780	786
6.	784	1018	1520	1535	1636	2212	1343	1243	1000	798	775	771
7.	1004	1091	1357	1553	1654	2275	1314	1234	917	980	757	771
8.	1409	1127	1224	1585	1687	2295	1754	1506	987	942	727	828
9.	1485	1089	1119	1434	1665	2055	1528	1934	1009	945	690	871
10.	1261	992	1047	1449	1675	1905	1369	1581	953	874	682	885
11.	1185	987	1026	1474	1656	1903	1295	1333	964	785	700	834
12.	1108	956	1171	1528	1662	1992	1266	1372	1006	713	688	844
13.	1037	947	1385	1557	1621	2002	1395	1346	1005	711	760	780
14.	1014	925	1737	1544	1665	1868	2114	1413	1003	749	782	702
15.	1017	922	2395	1536	1703	1537	2722	1546	1087	779	733	707
16.	979	877	2193	1496	1771	1482	2436	2544	1192	761	707	762
17.	1019	823	2094	1436	1744	1474	2164	2354	1160	898	734	774
18.	1081	803	1991	1475	1803	1478	2035	1938	1060	891	784	783
19.	1312	832	1852	1436	2142	1428	1881	1703	1006	888	742	761
20.	1476	839	1677	1401	2152	1449	1610	1603	880	810	738	850
21.	1452	834	1573	1454	1982	1457	2091	1542	821	765	953	1518
22.	1427	827	1579	1892	1744	1452	2226	1485	815	805	1207	1987
23.	1391	780	1566	2287	1701	1519	2399	1531	880	810	1105	2000
24.	1315	773	1485	2332	1676	1709	2269	1559	884	769	1014	1706
25.	1259	805	1436	2239	1611	1654	2010	1412	861	727	991	1454
26.	1169	877	1380	2234	1698	1836	1689	1399	849	684	942	1217
27.	1090	862	1344	1988	1821	1795	1584	1298	786	678	859	1095
28.	1117	866	1368	1808	2102	1543	1480	1197	713	733	790	1004
29.	1157	982	1392	1998	2271	1413	1494	1147	725	730	755	936
30.	1120		1350	2244	2345	1417	1545	1039	773	984	730	912
31.	1102		1372		2322		1492	987		1040		885
	Extremwerte in m³/s											
am	05.	23.	11.	21.	04.	29.	12.	31.	28.	27.	12.	15.
NQ	715	668	930	1320	1529	1293	1205	918	622	569	603	630
HQ	1567	1177	2905	2569	2447	2491	3196	3165	1268	1213	1390	2168
am	09.	08.	15.	23.	30.	08.	15.	16.	16.	30.	22.	23.
	Monatsmittel in m³/s(MQ),l/s.km²(Mq) bzw.Monatssummen in mm (h_A)											
MQ	1126	926	1552	1702	1827	1778	1737	1495	949	818	811	989
Mq	14.4	11.8	19.8	21.8	23.4	22.7	22.2	19.1	12.1	10.5	10.4	12.6
h_A	39	30	53	56	63	59	60	51	31	28	27	33

Reihe: 2003-2007 **Mittlere Monatsmittel in m³/s (MQ),l/s.km²(Mq) bzw. -summen in mm (h_A)**

MQ	1193	1155	1422	1542	1604	1628	1436	1358	1242	1018	929	879
Mq	15.3	14.8	18.2	19.7	20.5	20.8	18.4	17.4	15.9	13.0	11.9	11.2
h_A	41	37	49	51	55	54	49	47	41	35	31	29

Reihe: 1974-2008 **Mittlere Monatsmittel mit Extremwerten in m³/s**

NQ	480	522	563	659	659	659	658	574	526	569	460	532
NQ_T	551	562	600	659	659	659	658	649	582	623	577	536
MNQ_T	817	868	976	1225	1335	1380	1279	1057	907	823	812	813
NMQ	660	660	659	659	659	659	658	658	658	658	657	657
MQ	1160	1230	1465	1545	1707	1825	1766	1503	1269	1086	1077	1192
HMQ	2032	1898	2329	2603	3222	2931	3028	2472	1950	2116	2531	2431
MHQ	2030	2128	2546	2205	2439	2791	2995	2802	2156	1758	1718	2156
HQ	4200	3997	5588	4301	5288	5200	5800	6575	4550	3695	4143	4500

Jahreswerte in m³/s (Q),l/s.km²(Mq), mm (h_l)

	Berichtsjahr			Reihe: 2003 - 2007			Reihe: 1974 - 2008		
NQ	569	27.10.		460	30.11.2005		460	30.11.2005	
NQ_T	678	27.10.					536	16.12.1991	
$MJNQ_T$							667		
NJMQ							658		1976
MQ,Mq,h_A	1311	16.8	530	1271	16.3	514	1403	17.9	567
HJMQ							1794		2002
MJHQ							4246		
HQ	3196	15.07.		5313	24.08.2005		6575	13.08.2002	

NNQ seit 1976: 460 30.11.2005 **HHQ seit** 1976: 6575 13.08.2002

Berichtsjahr(J) Überschreitungsdauer der Abflüsse in Tagen Reihe(R): 2003-2007

m³/s	Tage(J)	Tage(R)	m³/s	Tage(J)	Tage(R)	m³/s	Tage(J)	Tage(R)	m³/s	Tage(J)	Tage(R)
10000			500	366	365.2	20.0			1.00		
8000			350			16.0			0.80		
6000			250			12.0			0.60		
4000		1.4	180			9.00			0.40		
3000		6.2	140			7.00			0.30		
2000	36	37.0	100			5.00			0.20		
1600	94	75.8	80.0			3.50			0.10		
1200	193	171.8	60.0			2.50			0.06		
900	266	265.6	40.0			1.80			0.03		
700	361	339.4	30.0			1.40			0.00		

Erhebungen der VERBUND - Austrian Hydro Power AG

Abflüsse

Nr. 261 Neumarkt im Hausruckkreis
Dürre Aschach

Mst.Nr. 205047 Art: Schreibpegel Einzugsgebiet: 25.8 km²

Monat	I	II	III	IV	V	VI	VII	VIII	IX	X	XI	XII
Tag	Tägliche Abflüsse 2008 in m³/s											
1.	0.22	0.27	0.76	0.31	0.33	0.17	0.14	0.07	0.10	0.12	0.13	0.32
2.	0.19	0.24	0.44	0.49	0.29	0.18	0.13	0.10	0.10	0.12	0.12	0.37
3.	0.16	0.21	0.41	0.95	0.27	0.17	0.17	0.07	0.10	0.19	0.12	0.29
4.	0.16	0.20	0.43	0.88	0.25	0.21	0.15	0.07	0.10	0.16	0.11	0.23
5.	0.14	0.18	0.30	0.49	0.25	0.20	0.10	0.14	0.10	0.12	0.11	0.20
6.	0.15	0.20	0.23	0.38	0.25	0.16	0.16	0.07	0.09	0.14	0.11	0.24
7.	0.56	0.18	0.20	0.49	0.24	0.18	0.24	0.07	0.11	0.11	0.11	0.36
8.	0.35	0.17	0.18	0.40	0.23	0.18	0.15	0.14	0.10	0.11	0.11	0.34
9.	0.24	0.16	0.16	0.33	0.22	0.18	0.10	0.08	0.09	0.11	0.10	0.25
10.	0.21	0.16	0.17	0.30	0.21	0.13	0.10	0.07	0.09	0.10	0.11	0.21
11.	0.19	0.16	0.20	0.29	0.21	0.17	0.09	0.07	0.09	0.11	0.10	0.17
12.	0.18	0.15	0.40	0.25	0.20	0.15	0.22	0.07	0.09	0.11	0.12	0.16
13.	0.18	0.14	0.35	0.23	0.20	0.17	0.14	0.08	0.11	0.11	0.29	0.18
14.	0.18	0.15	1.95	0.23	0.19	0.13	0.11	0.09	0.15	0.10	0.27	0.14
15.	0.16	0.15	1.70	0.23	0.20	0.12	0.13	0.25	0.25	0.11	0.18	0.14
16.	0.15	0.14	0.68	0.22	0.19	0.12	0.09	0.83	0.37	0.16	0.18	0.17
17.	0.21	0.13	0.63	0.22	0.20	0.12	0.11	0.23	0.16	0.20	0.21	0.18
18.	0.43	0.13	0.54	0.21	0.24	0.12	0.22	0.14	0.13	0.14	0.16	0.19
19.	1.11	0.13	0.41	0.21	0.34	0.11	0.13	0.10	0.13	0.12	0.19	0.44
20.	0.83	0.13	0.37	0.20	0.25	0.11	0.11	0.09	0.12	0.12	0.18	2.69
21.	0.60	0.13	0.51	0.26	0.25	0.10	0.10	0.09	0.13	0.11	3.53	3.48
22.	0.79	0.14	0.62	0.80	0.21	0.10	0.17	1.95	0.14	0.12	1.15	1.24
23.	0.52	0.14	0.41	0.73	0.20	0.12	0.16	3.06	0.13	0.12	0.45	0.92
24.	0.36	0.13	0.33	0.49	0.19	0.16	0.11	0.32	0.12	0.11	0.38	0.47
25.	0.34	0.13	0.32	0.59	0.18	0.14	0.18	0.20	0.13	0.11	0.35	0.33
26.	0.30	0.11	0.37	0.54	0.19	0.15	0.24	0.15	0.11	0.11	0.32	0.28
27.	0.38	0.13	0.43	0.39	0.19	0.14	0.12	0.12	0.12	0.11	0.29	0.25
28.	0.47	0.11	0.43	0.33	0.18	0.13	0.10	0.11	0.11	0.11	0.24	0.20
29.	0.34	0.25	0.41	0.44	0.18	0.13	0.08	0.10	0.11	0.11	0.25	0.18
30.	0.29		0.40	0.43	0.16	0.16	0.08	0.10	0.11	0.17	0.21	0.17
31.	0.28		0.35		0.17		0.07	0.10		0.14		0.17
	Extremwerte in m³/s											
am	06.	26.	09.	20.	31.	19.	31.	04.	08.	02.	11.	14.
NQ	0.13	0.10	0.16	0.18	0.13	0.09	0.06	0.06	0.07	0.09	0.09	0.11
HQ	1.29	0.36	4.66	1.82	0.54	0.83	1.47	15.9	0.61	0.44	6.96	9.45
am	19.	29.	14.	03.	19.	24.	12.	22.	16.	03.	21.	20.
	Monatsmittel in m³/s(MQ),l/s.km²(Mq) bzw.Monatssummen in mm (h_A)											
MQ	0.34	0.16	0.49	0.41	0.22	0.15	0.14	0.29	0.13	0.12	0.34	0.48
Mq	13.3	6.22	18.9	15.9	8.56	5.68	5.27	11.4	4.91	4.84	13.2	18.7
h_A	36	16	50	41	23	15	14	31	13	13	34	48

Reihe: 2003-2007	Mittlere Monatsmittel in m³/s (MQ),l/s.km²(Mq) bzw. -summen in mm (h_A)											
MQ	0.61	0.55	0.78	0.30	0.22	0.26	0.21	0.17	0.19	0.20	0.28	0.27
Mq	23.6	21.2	30.4	11.7	8.41	10.1	8.16	6.54	7.17	7.79	10.7	10.3
h_A	63	53	81	30	23	26	22	18	19	21	28	27
Reihe: 1971-2008	**Mittlere Monatsmittel mit Extremwerten in m³/s**											
NQ	.020	.020	.035	.028	0.06	.029	.025	.013	.007	.007	.036	.033
NQ_T	0.07	0.07	0.07	0.08	0.07	.030	.031	.020	.011	.012	.040	.039
MNQ_T	0.18	0.19	0.22	0.19	0.13	0.11	0.09	0.08	0.09	0.10	0.14	0.16
NMQ	0.10	0.16	0.10	0.10	0.10	0.08	0.07	.042	.033	.043	0.07	0.12
MQ	0.45	0.50	0.54	0.38	0.25	0.23	0.25	0.24	0.20	0.22	0.33	0.48
HMQ	1.07	1.24	1.99	1.14	1.04	0.55	1.52	1.57	0.49	0.71	1.21	1.13
MHQ	4.10	4.23	3.98	2.17	1.79	2.90	3.37	3.79	1.96	2.16	2.78	4.23
HQ	17.7	19.4	21.2	14.6	10.6	12.9	38.6	32.2	8.08	13.0	14.7	16.4

Jahreswerte in m³/s (Q),l/s.km²(Mq), mm (h_l)

	Berichtsjahr			Reihe: 2003 - 2007			Reihe: 1971 - 2008		
NQ	0.06	04.08.		.013	26.08.2007		.007	17.09.1994	
NQ_T	0.07	04.08.					.011	29.09.1994	
$MJNQ_T$							0.06		
NJMQ							0.17		1971
MQ,Mq,h_A	0.27	10.6	335	0.33	12.6	398	0.34	13.1	415
HJMQ							0.59		2002
MJHQ							11.7		
HQ	15.9	22.08.		21.2	26.03.2006		38.6	18.07.1997	
NNQ seit 1971:	.007	17.09.1994		**HHQ seit** 1971:	38.6	18.07.1997			

Berichtsjahr(J)	Überschreitungsdauer der Abflüsse in Tagen											Reihe(R): 2003-2007
m³/s	Tage(J)	Tage(R)	m³/s	Tage(J)	Tage(R)	m³/s	Tage(J)	Tage(R)	m³/s	Tage(J)	Tage(R)	
10000			500			20.0			1.00	10	16.4	
8000			350			16.0			0.80	16	22.4	
6000			250			12.0			0.60	23	35.2	
4000			180			9.00		0.4	0.40	51	66.6	
3000			140			7.00		0.8	0.30	82	103.4	
2000			100			5.00		1.8	0.20	154	184.2	
1600			80.0			3.50	1	2.6	0.10	343	293.8	
1200			60.0			2.50	4	4.0	0.06	366	342.0	
900			40.0			1.80	6	6.0	0.03		364.0	
700			30.0			1.40	7	9.8	0.00		365.2	

Im Mrz,Apr,Jun,Jul,Aug,Sep,Okt,Nov,Dez n.erg.Wasserständen erm.

Nr. 262 Edtmühle
Faule Aschach

Mst.Nr. 206151 Art: Schreibpegel Einzugsgebiet: 56.4 km²

Monat	I	II	III	IV	V	VI	VII	VIII	IX	X	XI	XII
Tag	Tägliche Abflüsse 2008 in m³/s											
1.	0.27	0.59	2.75	0.47	0.64	0.23	0.17	0.13	0.13	0.20	0.22	0.61
2.	0.25	0.52	1.31	0.95	0.52	0.23	0.11	0.23	0.13	0.18	0.18	0.64
3.	0.24	0.46	1.29	2.66	0.46	0.27	0.20	0.13	0.15	0.33	0.20	0.46
4.	0.22	0.45	1.41	2.04	0.43	0.40	0.25	0.14	0.11	0.34	0.18	0.38
5.	0.21	0.42	0.78	0.98	0.44	0.33	0.14	0.25	0.13	0.24	0.18	0.37
6.	0.21	0.47	0.55	0.74	0.67	0.26	0.17	0.12	0.12	0.30	0.18	0.43
7.	0.85	0.49	0.49	1.08	0.53	0.38	0.34	0.14	0.16	0.26	0.18	0.90
8.	0.66	0.41	0.43	0.83	0.40	0.30	0.23	0.24	0.14	0.23	0.17	0.71
9.	0.38	0.38	0.41	0.67	0.36	0.22	0.17	0.15	0.13	0.21	0.17	0.51
10.	0.41	0.36	0.38	0.58	0.33	0.18	0.15	0.11	0.11	0.20	0.16	0.43
11.	0.33	0.34	0.37	0.51	0.31	0.23	0.12	0.12	0.11	0.20	0.18	0.38
12.	0.27	0.33	1.39	0.46	0.29	0.21	0.34	0.21	0.34	0.21	0.21	0.35
13.	0.29	0.33	0.89	0.43	0.28	0.25	0.25	0.19	0.23	0.21	0.58	0.34
14.	0.30	0.32	5.30	0.42	0.27	0.18	0.23	0.17	0.28	0.20	0.61	0.32
15.	0.28	0.32	3.80	0.41	0.26	0.17	0.34	0.41	0.52	0.19	0.37	0.30
16.	0.27	0.30	1.31	0.40	0.27	0.20	0.17	1.53	0.95	0.26	0.32	0.29
17.	0.41	0.29	1.33	0.40	0.27	0.20	0.23	0.42	0.38	0.35	0.52	0.29
18.	1.16	0.29	1.02	0.38	0.40	0.22	0.24	0.22	0.28	0.24	0.39	0.33
19.	3.33	0.29	0.72	0.41	0.64	0.20	0.21	0.16	0.21	0.19	0.41	0.78
20.	2.05	0.29	0.76	0.37	0.42	0.20	0.18	0.15	0.23	0.19	0.36	6.47
21.	1.55	0.30	2.16	0.56	0.47	0.17	0.19	0.13	0.20	0.18	7.17	8.03
22.	3.20	0.30	2.05	2.62	0.35	0.19	0.21	3.17	0.21	0.18	2.27	2.99
23.	1.37	0.29	0.93	1.81	0.32	0.19	0.26	5.13	0.21	0.20	0.89	2.06
24.	0.81	0.29	0.71	0.98	0.28	0.22	0.20	0.50	0.21	0.18	0.65	0.92
25.	0.79	0.28	0.65	0.87	0.26	0.19	0.31	0.28	0.20	0.18	0.57	0.67
26.	0.70	0.28	0.67	0.72	0.25	0.23	0.29	0.24	0.17	0.17	0.55	0.53
27.	1.08	0.32	0.91	0.58	0.25	0.26	0.16	0.19	0.17	0.20	0.52	0.46
28.	1.40	0.27	0.74	0.51	0.22	0.17	0.15	0.17	0.17	0.17	0.47	0.41
29.	0.79	0.58	0.65	0.85	0.24	0.15	0.14	0.17	0.19	0.19	0.42	0.36
30.	0.63		0.58	0.87	0.23	0.22	0.12	0.15	0.18	0.29	0.38	0.33
31.	0.64		0.51		0.23		0.12	0.15		0.26		0.32
	Extremwerte in m³/s											
am	13.	09.	04.	20.	28.	11.	08.	19.	13.	05.	10.	15.
NQ	0.07	0.12	0.22	0.34	0.20	.011	.010	0.09	0.09	0.12	0.11	0.28
HQ	4.97	0.81	13.3	6.31	1.84	1.31	2.30	27.1	3.15	0.88	17.2	21.6
am	22.	29.	14.	03.	06.	04.	25.	23.	12.	03.	21.	20.
	Monatsmittel in m³/s(MQ),l/s.km²(Mq) bzw.Monatssummen in mm (h_A)											
MQ	0.82	0.36	1.20	0.85	0.36	0.23	0.20	0.50	0.23	0.22	0.66	1.04
Mq	14.5	6.44	21.3	15.1	6.46	4.03	3.63	8.86	3.99	3.96	11.6	18.5
h_A	39	16	57	39	17	10	10	24	10	11	30	48

Reihe: 2003-2007	Mittlere Monatsmittel in m³/s (MQ),l/s.km²(Mq) bzw. -summen in mm (h_A)											
MQ	1.10	1.02	1.63	0.67	0.49	0.41	0.33	0.31	0.45	0.37	0.62	0.53
Mq	19.5	18.1	28.9	11.9	8.76	7.24	5.92	5.55	7.95	6.63	11.0	9.35
h_A	52	45	77	31	23	19	16	15	21	18	29	24
Reihe: 1981-2008	**Mittlere Monatsmittel mit Extremwerten in m³/s**											
NQ	0.07	.040	.042	.016	.010	.004	.005	.002	.005	.007	.007	.027
NQ_T	0.11	0.22	0.24	0.18	0.12	0.10	0.07	0.06	0.06	0.09	0.12	0.12
MNQ_T	0.36	0.41	0.45	0.37	0.27	0.22	0.19	0.17	0.20	0.23	0.30	0.34
NMQ	0.31	0.30	0.52	0.23	0.25	0.18	0.13	0.10	0.11	0.15	0.13	0.17
MQ	1.08	1.12	1.38	0.73	0.51	0.45	0.45	0.44	0.47	0.50	0.72	1.08
HMQ	2.82	2.30	4.28	2.46	1.77	1.07	2.10	2.01	1.23	1.58	2.17	2.78
MHQ	11.6	10.1	12.2	5.86	5.01	6.20	6.92	7.08	5.93	5.65	7.71	11.6
HQ	26.6	26.6	25.0	26.3	24.2	21.7	78.4	40.0	20.0	26.0	25.1	23.6

Jahreswerte in m³/s (Q),l/s.km²(Mq), mm (h_l)

	Berichtsjahr			Reihe: 2003 - 2007			Reihe: 1981 - 2008		
NQ	.010	08.07.		.017	02.09.2003		.002	10.08.1992	
NQ_T	0.11	11.09.					0.06	28.09.1992	
$MJNQ_T$							0.15		
NJMQ							0.38		2003
MQ,Mq,h_A	0.56	9.90	313	0.65	11.5	363	0.74	13.2	417
HJMQ							1.09		1988
MJHQ							26.1		
HQ	27.1	23.08.		26.6	13.01.2004		78.4	18.07.1997	
NNQ seit 1976:	.002	10.08.1992		**HHQ seit** 1976:	78.4	18.07.1997			

Berichtsjahr(J)	Überschreitungsdauer der Abflüsse in Tagen											Reihe(R): 2003-2007
m³/s	Tage(J)	Tage(R)	m³/s	Tage(J)	Tage(R)	m³/s	Tage(J)	Tage(R)	m³/s	Tage(J)	Tage(R)	
10000			500			20.0		0.2	1.00	34	41.4	
8000			350			16.0		0.6	0.80	50	54.8	
6000			250			12.0		1.6	0.60	77	88.6	
4000			180			9.00		2.6	0.40	136	163.6	
3000			140			7.00	2	3.0	0.30	188	239.8	
2000			100			5.00	5	3.4	0.20	288	303.8	
1600			80.0			3.50	6	8.4	0.10	366	357.2	
1200			60.0			2.50	13	14.0	0.06		365.2	
900			40.0			1.80	20	20.8	0.03			
700			30.0			1.40	24	28.0	0.00			

Extremwerte beeinflusst

Abflüsse

Nr. 263 Niederspaching Aschach

Mst.Nr. 206169 Art: Schreibpegel Einzugsgebiet: 101.9 km²

Monat	I	II	III	IV	V	VI	VII	VIII	IX	X	XI	XII
Tag	Tägliche Abflüsse 2008 in m³/s											
1.	0.57	1.10	3.86	1.05	1.25	0.39	0.30	0.21	0.25	0.34	0.40	1.14
2.	0.53	0.98	2.14	1.68	0.98	0.37	0.24	0.39	0.26	0.31	0.34	1.35
3.	0.57	0.87	1.97	4.03	0.92	0.41	0.33	0.22	0.28	0.63	0.37	0.97
4.	0.49	0.83	2.20	3.54	0.86	0.58	0.52	0.21	0.22	0.64	0.34	0.82
5.	0.47	0.78	1.38	1.96	0.86	0.59	0.28	0.42	0.24	0.43	0.34	0.78
6.	0.49	0.86	1.03	1.53	1.06	0.42	0.35	0.21	0.23	0.53	0.33	0.85
7.	1.71	0.85	0.92	1.88	0.88	0.57	0.67	0.21	0.28	0.44	0.33	1.61
8.	1.40	0.74	0.84	1.66	0.70	0.57	0.47	0.40	0.27	0.39	0.32	1.45
9.	0.80	0.70	0.80	1.34	0.61	0.53	0.32	0.24	0.23	0.37	0.31	1.08
10.	0.83	0.67	0.77	1.17	0.55	0.44	0.28	0.19	0.21	0.34	0.30	0.89
11.	0.69	0.64	0.75	1.02	0.54	0.54	0.23	0.20	0.22	0.35	0.34	0.79
12.	0.60	0.62	2.01	0.87	0.54	0.52	0.60	0.27	0.47	0.36	0.32	0.72
13.	0.63	0.60	1.56	0.83	0.48	0.51	0.50	0.27	0.41	0.35	0.97	0.69
14.	0.64	0.58	7.54	0.80	0.52	0.39	0.38	0.25	0.50	0.34	1.09	0.64
15.	0.59	0.58	6.79	0.77	0.52	0.36	0.54	0.70	0.94	0.34	0.66	0.60
16.	0.59	0.54	2.48	0.76	0.54	0.39	0.29	2.48	1.60	0.49	0.54	0.58
17.	0.85	0.53	2.33	0.74	0.53	0.37	0.37	0.80	0.63	0.71	0.91	0.59
18.	1.93	0.53	1.96	0.73	0.73	0.41	0.49	0.42	0.43	0.46	0.65	0.67
19.	4.94	0.55	1.48	0.77	1.16	0.41	0.42	0.31	0.35	0.38	0.69	1.57
20.	3.54	0.54	1.47	0.70	0.79	0.40	0.32	0.28	0.35	0.37	0.63	10.0
21.	2.70	0.56	3.03	0.77	0.88	0.38	0.34	0.27	0.31	0.36	11.2	13.4
22.	4.65	0.56	3.25	4.00	0.67	0.39	0.37	3.75	0.34	0.36	4.64	5.19
23.	2.32	0.55	1.79	3.17	0.62	0.39	0.46	10.2	0.33	0.39	1.82	3.73
24.	1.47	0.52	1.44	2.05	0.56	0.44	0.33	1.19	0.31	0.34	1.38	1.86
25.	1.43	0.52	1.32	1.79	0.54	0.38	0.46	0.68	0.32	0.35	1.20	1.38
26.	1.25	0.51	1.34	1.81	0.53	0.43	0.71	0.53	0.28	0.31	1.12	1.07
27.	1.73	0.59	1.67	1.34	0.51	0.43	0.36	0.41	0.28	0.35	1.05	0.91
28.	2.31	0.52	1.46	1.10	0.46	0.32	0.29	0.37	0.27	0.33	0.94	0.78
29.	1.44	1.01	1.32	1.48	0.45	0.27	0.26	0.33	0.28	0.35	0.83	0.67
30.	1.18		1.21	1.64	0.40	0.38	0.22	0.29	0.28	0.54	0.72	0.59
31.	1.18		1.12		0.40		0.21	0.28		0.46		0.57
	Extremwerte in m³/s											
am	13.	17.	11.	20.	31.	23.	08.	13.	10.	01.	12.	31.
NQ	0.41	0.42	0.69	0.66	0.38	0.21	0.18	0.17	0.17	0.22	0.22	0.52
HQ	6.83	1.45	18.7	8.53	2.06	1.42	2.29	45.9	3.20	1.25	24.3	33.7
am	22.	29.	14.	03.	06.	04.	25.	23.	12.	03.	21.	20.
	Monatsmittel in m³/s(MQ),l/s.km²(Mq) bzw.Monatssummen in mm (h_A)											
MQ	1.44	0.67	2.04	1.57	0.68	0.43	0.38	0.87	0.38	0.41	1.17	1.87
Mq	14.1	6.57	20.0	15.4	6.65	4.25	3.77	8.54	3.72	4.04	11.5	18.4
h_A	38	16	54	40	18	11	10	23	10	11	30	48

Reihe: 2003-2007	Mittlere Monatsmittel in m³/s (MQ),l/s.km²(Mq) bzw. -summen in mm (h_A)											
MQ	2.15	1.97	2.94	1.21	0.84	0.86	0.66	0.58	0.74	0.65	1.03	0.95
Mq	21.1	19.3	28.8	11.9	8.22	8.46	6.43	5.68	7.27	6.42	10.1	9.33
h_A	56	48	77	31	22	22	17	15	19	17	26	24
Reihe: 1981-2008	**Mittlere Monatsmittel mit Extremwerten in m³/s**											
NQ	0.10	0.19	0.21	0.23	0.08	.023	0.05	.029	.037	0.08	0.08	0.14
NQ_T	0.19	0.34	0.38	0.34	0.24	0.18	0.14	0.09	0.10	0.14	0.20	0.22
MNQ_T	0.66	0.72	0.83	0.66	0.47	0.43	0.35	0.33	0.37	0.40	0.52	0.64
NMQ	0.53	0.65	1.07	0.56	0.42	0.32	0.25	0.18	0.18	0.27	0.25	0.40
MQ	2.04	2.12	2.57	1.36	0.95	0.87	0.86	0.88	0.88	0.89	1.29	2.03
HMQ	5.02	4.62	7.61	4.44	3.25	1.85	4.32	4.48	2.19	2.84	4.22	4.86
MHQ	19.4	18.0	20.0	9.53	8.12	9.58	11.6	12.8	8.98	9.19	12.1	18.8
HQ	50.5	59.0	49.2	54.5	44.1	42.8	132	93.2	29.8	42.3	45.5	52.7

Jahreswerte in m³/s (Q),l/s.km²(Mq), mm (h_J)	Berichtsjahr			Reihe: 2003 - 2007			Reihe: 1981 - 2008		
NQ	0.17	10.09.		.029	23.08.2003		.023	07.06.1998	
NQ_T	0.19	10.08.					0.09	23.08.2003	
$MJNQ_T$							0.28		
NJMQ							0.74		2003
MQ,Mq,h_A	1.00	9.77	309	1.18	11.6	366	1.39	13.7	432
HJMQ							2.18		2002
MJHQ							46.3		
HQ	45.9	23.08.		51.5	12.02.2005		132		18.07.1997

NNQ seit 1976: .023 07.06.1998 **HHQ seit** 1976: 132 18.07.1997

Berichtsjahr(J)	Überschreitungsdauer der Abflüsse in Tagen									Reihe(R): 2003-2007		
m³/s	Tage(J)	Tage(R)	m³/s	Tage(J)	Tage(R)	m³/s	Tage(J)	Tage(R)	m³/s	Tage(J)	Tage(R)	
10000			500			20.0		1.6	1.00	93	108.6	
8000			350			16.0		2.6	0.80	124	150.8	
6000			250			12.0	1	3.0	0.60	173	220.6	
4000			180			9.00	4	4.0	0.40	259	284.0	
3000			140			7.00	5	5.8	0.30	325	316.8	
2000			100			5.00	7	12.0	0.20	365	349.6	
1600			80.0			3.50	17	19.2	0.10	366	364.6	
1200			60.0			2.50	21	30.8	0.06		365.2	
900			40.0			1.80	38	46.2	0.03			
700			30.0		0.4	1.40	61	66.6	0.00			

Im Dez durch Eis beeinflusst
Im Feb,Mrz,Apr,Mai,Jun,Jul,Dez nach erg.Wasserständen erm.

Nr. 264 Knotzberg Leitenbach

Mst.Nr. 206177 Art: Schreibpegel Einzugsgebiet: 48.4 km²

Monat	I	II	III	IV	V	VI	VII	VIII	IX	X	XI	XII
Tag	Tägliche Abflüsse 2008 in m³/s											
1.	0.45	0.77	3.82	0.68	0.93	0.29	0.28	0.16	0.16	0.27	0.26	0.54
2.	0.44	0.72	1.43	1.08	0.73	0.29	0.27	0.22	0.16	0.22	0.24	0.47
3.	0.44	0.64	2.33	3.92	0.66	0.30	0.51	0.18	0.16	0.38	0.24	0.35
4.	0.42	0.61	2.13	2.11	0.60	0.34	0.69	0.17	0.15	0.37	0.23	0.29
5.	0.41	0.60	1.00	1.17	0.59	0.38	0.27	0.23	0.16	0.28	0.22	0.29
6.	0.41	0.81	0.76	0.95	0.84	0.31	0.27	0.18	0.15	0.29	0.22	0.35
7.	0.79	0.99	0.68	1.63	0.67	0.46	0.38	0.17	0.18	0.26	0.21	0.94
8.	0.75	0.70	0.62	1.14	0.55	0.43	0.33	0.25	0.18	0.24	0.21	0.65
9.	0.51	0.62	0.59	0.90	0.50	0.37	0.30	0.20	0.16	0.23	0.21	0.43
10.	0.68	0.57	0.56	0.79	0.47	0.31	0.26	0.17	0.15	0.22	0.21	0.34
11.	0.52	0.52	0.53	0.72	0.45	0.33	0.24	0.16	0.16	0.22	0.21	0.29
12.	0.47	0.51	1.93	0.66	0.43	0.34	0.28	0.18	0.21	0.22	0.22	0.26
13.	0.53	0.48	1.05	0.63	0.41	0.35	0.26	0.21	0.36	0.22	0.47	0.26
14.	0.52	0.47	5.18	0.59	0.40	0.31	0.26	0.18	0.25	0.21	0.49	0.24
15.	0.47	0.48	2.88	0.59	0.39	0.30	0.28	0.39	0.46	0.21	0.33	0.23
16.	0.45	0.43	1.34	0.56	0.40	0.30	0.24	1.16	0.46	0.32	0.31	0.22
17.	0.53	0.42	2.18	0.55	0.38	0.30	0.44	0.41	0.26	0.41	0.59	0.21
18.	1.38	0.41	1.36	0.54	0.47	0.29	0.32	0.24	0.22	0.27	0.38	0.22
19.	3.54	0.41	0.95	0.53	0.66	0.28	0.29	0.20	0.20	0.24	0.43	0.28
20.	1.84	0.40	0.96	0.50	0.50	0.27	0.33	0.19	0.19	0.23	0.39	2.82
21.	1.38	0.43	2.28	0.68	0.49	0.27	0.30	0.18	0.20	0.22	5.39	7.71
22.	3.27	0.43	3.03	3.66	0.41	0.26	0.32	0.32	0.23	0.22	1.63	4.71
23.	1.45	0.42	1.48	1.45	0.39	0.27	0.32	0.72	0.22	0.28	0.71	2.37
24.	0.95	0.41	1.08	0.90	0.37	0.27	0.28	0.28	0.20	0.24	0.54	1.09
25.	0.93	0.40	0.92	1.01	0.35	0.30	0.37	0.21	0.21	0.23	0.46	0.79
26.	0.83	0.39	0.88	0.82	0.34	0.32	0.67	0.19	0.20	0.22	0.43	0.62
27.	1.18	0.42	1.22	0.68	0.33	0.55	0.25	0.18	0.20	0.22	0.41	0.52
28.	1.20	0.38	1.11	0.61	0.33	0.32	0.19	0.18	0.19	0.22	0.38	0.46
29.	0.85	1.08	0.95	1.48	0.32	0.29	0.18	0.17	0.19	0.24	0.34	0.40
30.	0.73		0.81	1.26	0.30	0.31	0.17	0.17	0.19	0.39	0.30	0.36
31.	0.82		0.73		0.30		0.17	0.16		0.31		0.34
	Extremwerte in m³/s											
am	01.	25.	11.	20.	31.	22.	30.	01.	07.	02.	10.	17.
NQ	0.38	0.37	0.51	0.47	0.28	0.25	0.15	0.15	0.14	0.20	0.19	0.20
HQ	6.14	3.26	11.8	7.68	2.46	1.22	2.67	2.29	0.79	0.66	13.4	17.9
am	19.	29.	14.	03.	06.	27.	04.	16.	16.	03.	21.	21.
	Monatsmittel in m³/s(MQ),l/s.km²(Mq) bzw.Monatssummen in mm (h_A)											
MQ	0.94	0.55	1.51	1.09	0.48	0.32	0.31	0.26	0.21	0.26	0.56	0.94
Mq	19.4	11.3	31.2	22.6	9.97	6.69	6.48	5.33	4.42	5.40	11.5	19.4
h_A	52	28	83	59	27	17	17	14	11	14	30	50

Reihe: 2003-2007	Mittlere Monatsmittel in m³/s (MQ),l/s.km²(Mq) bzw. -summen in mm (h_A)											
MQ	1.15	1.02	1.73	0.96	0.60	0.51	0.38	0.36	0.50	0.35	0.73	0.53
Mq	23.7	21.0	35.7	19.9	12.3	10.6	7.77	7.41	10.3	7.27	15.0	10.9
h_A	64	53	96	52	33	28	21	20	27	19	39	28
Reihe: 1981-2008	**Mittlere Monatsmittel mit Extremwerten in m³/s**											
NQ	0.16	0.20	0.16	0.14	0.11	0.08	0.06	.036	0.07	0.10	0.12	0.13
NQ_T	0.19	0.22	0.17	0.15	0.11	0.08	0.09	.039	0.09	0.10	0.12	0.13
MNQ_T	0.38	0.43	0.50	0.40	0.28	0.25	0.21	0.20	0.22	0.25	0.33	0.33
NMQ	0.26	0.38	0.45	0.33	0.21	0.12	0.16	0.11	0.15	0.16	0.20	0.27
MQ	1.21	1.23	1.67	0.91	0.57	0.53	0.52	0.53	0.58	0.56	0.82	1.13
HMQ	2.68	2.68	4.08	2.72	1.81	1.30	2.24	3.24	2.01	2.18	2.98	3.18
MHQ	13.7	10.5	14.1	7.00	5.81	6.47	7.42	7.57	7.34	5.73	8.38	11.9
HQ	42.7	29.9	36.0	20.1	31.7	24.6	57.8	55.4	33.5	32.2	31.5	27.7

Jahreswerte in m³/s (Q),l/s.km²(Mq), mm (h_J)	Berichtsjahr			Reihe: 2003 - 2007			Reihe: 1981 - 2008		
NQ	0.14	07.09.		0.09	14.08.2003		.036	03.08.1984	
NQ_T	0.15	06.09.					.039	04.08.1984	
$MJNQ_T$							0.16		
NJMQ							0.48		2003
MQ,Mq,h_A	0.62	12.8	406	0.72	14.8	469	0.85	17.6	558
HJMQ							1.57		2002
MJHQ							29.1		
HQ	17.9	21.12.		30.9	13.01.2004		57.8		20.07.1981

NNQ seit 1976: .036 03.08.1984 **HHQ seit** 1976: 57.8 20.07.1981

Berichtsjahr(J)	Überschreitungsdauer der Abflüsse in Tagen									Reihe(R): 2003-2007		
m³/s	Tage(J)	Tage(R)	m³/s	Tage(J)	Tage(R)	m³/s	Tage(J)	Tage(R)	m³/s	Tage(J)	Tage(R)	
10000			500			20.0		0.4	1.00	46	51.2	
8000			350			16.0		0.4	0.80	66	67.8	
6000			250			12.0		1.4	0.60	101	96.8	
4000			180			9.00		2.8	0.40	178	157.8	
3000			140			7.00	1	4.2	0.30	237	222.6	
2000			100			5.00	3	7.2	0.20	330	316.2	
1600			80.0			3.50	8	10.0	0.10	366	363.6	
1200			60.0			2.50	12	15.6	0.06		365.2	
900			40.0			1.80	20	24.6	0.03			
700			30.0			1.40	27	36.2	0.00			

Abflüsse

Nr. 265 Kropfmühle Aschach

Mst.Nr. 205054 Art: Schreibpegel Einzugsgebiet: 312.2 km²

Monat	I	II	III	IV	V	VI	VII	VIII	IX	X	XI	XII
Tag	Tägliche Abflüsse 2008 in m³/s											
1.	2.27	3.92	16.3	3.05	4.50	1.32	1.14	0.94	0.88	1.13	1.09	2.43
2.	2.14	3.61	9.20	4.38	3.62	1.33	1.10	1.26	0.82	1.02	1.04	3.13
3.	2.16	3.22	9.50	11.7	3.29	1.40	1.06	1.02	0.85	1.53	1.01	2.29
4.	2.03	3.11	9.67	11.4	3.05	1.66	2.33	0.90	0.80	1.90	0.99	1.95
5.	1.94	2.88	5.83	6.25	2.92	2.09	1.20	1.23	0.78	1.32	1.00	1.84
6.	1.95	3.24	4.28	5.02	3.32	1.49	1.14	1.03	0.77	1.40	0.99	2.03
7.	4.30	4.33	3.77	6.31	3.33	1.74	1.90	0.92	0.80	1.26	0.97	3.31
8.	4.97	3.21	3.40	5.45	2.79	2.15	1.89	1.24	0.97	1.13	0.95	3.42
9.	2.95	2.89	3.15	4.41	2.49	1.81	1.29	1.00	0.82	1.08	0.93	2.57
10.	3.05	2.74	2.96	3.89	2.31	1.45	1.18	0.93	0.73	1.02	0.96	2.17
11.	2.83	2.58	2.86	3.54	2.18	1.42	1.09	0.89	0.75	1.02	0.94	1.95
12.	2.34	2.48	7.70	3.25	2.12	1.68	1.49	0.89	1.02	1.01	0.98	1.78
13.	2.34	2.42	6.22	2.97	2.08	1.59	2.06	1.12	1.77	1.00	1.92	1.71
14.	2.57	2.31	19.3	2.85	1.97	1.44	1.28	0.97	1.24	1.00	2.57	1.68
15.	2.37	2.32	21.0	2.82	1.91	1.36	1.51	1.76	2.26	1.01	1.60	1.57
16.	2.26	2.16	7.88	2.73	1.88	1.28	1.08	5.55	3.41	1.10	1.38	1.51
17.	2.72	2.05	8.11	2.70	1.83	1.33	1.44	2.59	1.62	1.80	1.98	1.53
18.	6.04	2.08	6.75	2.60	2.36	1.35	1.45	1.46	1.24	1.24	1.62	1.72
19.	15.7	2.09	4.76	2.63	3.72	1.30	1.54	1.21	1.10	1.08	1.69	2.51
20.	10.6	2.06	4.73	2.46	2.47	1.15	1.26	1.10	1.06	1.02	1.67	14.0
21.	8.17	2.12	8.78	2.63	2.85	1.11	1.38	1.10	1.06	1.01	22.2	34.9
22.	16.0	2.14	13.6	14.2	2.24	1.09	1.17	4.02	1.14	1.01	12.3	14.5
23.	9.31	2.11	7.32	9.85	1.99	1.12	1.45	19.9	1.06	1.12	4.79	11.8
24.	5.58	2.03	5.53	6.07	1.87	1.08	1.19	2.71	1.02	1.05	3.52	5.73
25.	4.88	1.99	4.67	5.25	1.63	1.17	1.32	1.64	1.07	1.01	2.98	4.11
26.	4.42	1.95	4.42	4.85	1.62	1.29	2.61	1.34	0.95	0.97	2.76	3.16
27.	5.50	2.17	5.39	3.86	1.62	1.83	1.42	1.14	0.94	0.98	2.57	2.66
28.	7.87	1.98	5.10	3.45	1.55	1.32	1.17	1.05	0.93	1.00	2.40	2.32
29.	4.98	3.45	4.37	5.18	1.50	1.08	1.00	0.97	0.92	1.06	2.21	2.02
30.	4.14		3.78	6.35	1.45	1.40	1.00	0.93	0.94	1.26	1.99	1.83
31.	4.16		3.38		1.41		0.93	0.85		1.30		1.65
	Extremwerte in m³/s											
am	04.	17.	12.	21.	31.	21.	12.	12.	04.	10.	11.	16.
NQ	1.73	1.58	2.63	2.33	1.16	0.87	0.83	0.73	0.59	0.85	0.71	1.27
HQ	25.2	8.30	47.0	20.8	5.25	3.11	4.63	63.6	4.23	2.54	46.6	61.1
am	22.	29.	14.	22.	01.	27.	12.	23.	16.	03.	21.	21.
	Monatsmittel in m³/s(MQ),l/s.km²(Mq) bzw.Monatssummen in mm (h_A)											
MQ	4.92	2.61	7.21	5.07	2.38	1.43	1.39	2.05	1.13	1.16	2.80	4.51
Mq	15.8	8.35	23.1	16.2	7.64	4.58	4.45	6.58	3.61	3.70	8.97	14.5
h_A	42	21	62	42	20	12	12	18	9	10	23	37

Reihe: 2003-2007	Mittlere Monatsmittel in m³/s (MQ),l/s.km²(Mq) bzw. -summen in mm (h_A)											
MQ	6.44	6.11	9.20	4.41	2.89	2.68	1.94	1.71	2.18	1.97	3.90	3.13
Mq	20.6	19.6	29.5	14.1	9.25	8.60	6.22	5.46	6.97	6.30	12.5	10.0
h_A	55	49	79	37	25	22	17	15	18	17	32	26
Reihe: 1976-2008	**Mittlere Monatsmittel mit Extremwerten in m³/s**											
NQ	0.84	0.93	1.43	0.78	0.65	0.55	0.38	0.27	0.28	0.29	0.69	0.65
NQ_T	1.08	1.11	1.43	1.09	0.92	0.71	0.55	0.40	0.42	0.42	0.93	0.81
MNQ_T	2.21	2.60	2.91	2.45	1.70	1.44	1.24	1.17	1.25	1.36	1.80	1.99
NMQ	1.29	2.37	2.04	1.53	1.23	1.07	0.90	0.66	0.58	0.94	1.22	1.37
MQ	6.34	7.10	8.15	5.04	3.11	2.65	2.63	2.70	2.57	2.74	4.19	5.98
HMQ	15.7	17.7	22.7	14.1	9.61	5.92	9.10	16.4	5.81	8.27	14.5	16.1
MHQ	49.4	48.9	52.6	27.6	16.6	17.3	20.3	25.3	18.3	19.8	29.8	45.2
HQ	170	146	165	116	80.1	66.9	135	290	73.4	122	141	117

Jahreswerte in m³/s (Q),l/s.km²(Mq), mm (h_J)									
	Berichtsjahr			Reihe: 2003 - 2007			Reihe: 1976 - 2008		
NQ	0.59	04.09.		0.27	28.08.2003		0.27	28.08.2003	
NQ_T	0.73	10.09.					0.40	28.08.2003	
$MJNQ_T$							1.00		
NJMQ							2.39		2003
MQ,Mq,h_A	3.06	9.81	310	3.78	12.1	383	4.42	14.2	448
HJMQ							8.04		2002
MJHQ							109		
HQ	63.6	23.08.		146	13.02.2005		290	12.08.2002	
NNQ seit 1976:	0.27	28.08.2003		**HHQ seit** 1976:	290	12.08.2002			

Berichtsjahr(J)	Überschreitungsdauer der Abflüsse in Tagen											Reihe(R): 2003-2007
m³/s	Tage(J)	Tage(R)	m³/s	Tage(J)	Tage(R)	m³/s	Tage(J)	Tage(R)	m³/s	Tage(J)	Tage(R)	
10000			500			20.0	3	8.2	1.00	329	320.2	
8000			350			16.0	7	11.6	0.80	362	339.2	
6000			250			12.0	13	17.8	0.60	366	355.6	
4000			180			9.00	22	27.4	0.40		365.2	
3000			140			7.00	29	38.4	0.30			
2000			100		0.4	5.00	48	60.8	0.20			
1600			80.0		0.6	3.50	79	96.4	0.10			
1200			60.0		1.8	2.50	131	147.2	0.06			
900			40.0		3.0	1.80	199	208.8	0.03			
700			30.0	1	3.8	1.40	242	265.8	0.00			

Im Jän,Feb,Dez durch Eis beeinflusst
Im Jul,Sep,Dez nach ergänzten Wasserständen ermittelt

Nr. 267 Pichl bei Wels Innbach

Mst.Nr. 204958 Art: Schreibpegel Einzugsgebiet: 66.8 km²

Monat	I	II	III	IV	V	VI	VII	VIII	IX	X	XI	XII
Tag	Tägliche Abflüsse 2008 in m³/s											
1.	0.59	0.62	1.27	1.09	0.59	0.41	0.43	0.42	0.38	0.40	0.40	0.45
2.	0.57	0.62	1.00	1.41	0.52	0.43	0.42	0.55	0.38	0.39	0.41	0.49
3.	0.55	0.61	0.76	1.63	0.50	0.44	0.43	0.44	0.40	0.50	0.41	0.45
4.	0.52	0.60	0.76	1.44	0.51	0.48	0.45	0.42	0.37	0.50	0.40	0.44
5.	0.52	0.59	0.70	1.24	0.52	0.51	0.35	0.46	0.37	0.44	0.41	0.43
6.	0.53	0.61	0.57	1.14	0.61	0.44	0.38	0.41	0.38	0.39	0.41	0.44
7.	0.91	0.62	0.55	1.18	0.54	0.44	0.51	0.41	0.40	0.40	0.41	0.56
8.	0.82	0.59	0.57	0.99	0.50	0.44	0.42	0.49	0.45	0.40	0.43	0.55
9.	0.59	0.61	0.56	0.89	0.47	0.43	0.36	0.41	0.41	0.40	0.41	0.49
10.	0.57	0.57	0.55	0.81	0.46	0.40	0.36	0.40	0.37	0.40	0.41	0.45
11.	0.57	0.52	0.56	0.79	0.46	0.39	0.37	0.40	0.37	0.40	0.41	0.44
12.	0.57	0.51	0.81	0.78	0.44	0.42	0.65	0.42	0.40	0.41	0.41	0.41
13.	0.57	0.52	0.85	0.80	0.43	0.43	0.54	0.41	0.67	0.40	0.54	0.41
14.	0.57	0.52	2.15	0.76	0.43	0.40	0.42	0.45	0.49	0.40	0.55	0.40
15.	0.58	0.54	3.51	0.78	0.43	0.39	0.46	0.64	0.64	0.43	0.46	0.41
16.	0.58	0.53	1.77	0.84	0.44	0.38	0.39	1.44	0.77	0.45	0.45	0.41
17.	0.65	0.51	1.60	0.89	0.44	0.41	0.45	0.53	0.52	0.48	0.55	0.41
18.	0.68	0.54	1.34	0.92	0.46	0.40	0.42	0.44	0.46	0.42	0.52	0.45
19.	1.02	0.53	1.19	0.93	0.64	0.38	0.39	0.42	0.44	0.43	0.48	0.58
20.	0.95	0.51	1.17	0.89	0.61	0.36	0.41	0.41	0.43	0.43	0.48	1.18
21.	0.74	0.51	1.22	0.81	0.65	0.36	0.40	0.41	0.41	0.40	3.07	3.02
22.	0.71	0.51	1.29	1.05	0.52	0.35	0.40	0.44	0.43	0.41	1.43	1.29
23.	0.64	0.51	1.13	0.97	0.49	0.36	0.43	0.52	0.44	0.41	0.71	1.16
24.	0.57	0.50	1.09	0.66	0.48	0.37	0.40	0.41	0.44	0.39	0.62	0.71
25.	0.58	0.51	1.05	0.72	0.48	0.38	0.40	0.39	0.47	0.41	0.57	0.62
26.	0.56	0.51	1.02	0.65	0.45	0.38	0.41	0.40	0.47	0.40	0.53	0.54
27.	0.62	0.53	1.16	0.56	0.43	0.40	0.41	0.41	0.42	0.42	0.51	0.50
28.	0.72	0.52	1.14	0.51	0.43	0.37	0.40	0.41	0.41	0.47	0.49	0.45
29.	0.66	0.71	1.07	0.63	0.42	0.36	0.40	0.42	0.39	0.46	0.48	0.42
30.	0.65		1.02	0.59	0.41	0.41	0.47	0.38	0.39	0.45	0.44	0.40
31.	0.65		1.00		0.41		0.41	0.37		0.40		0.40
	Extremwerte in m³/s											
am	04.	24.	10.	28.	25.	07.	06.	25.	04.	24.	07.	16.
NQ	0.50	0.48	0.52	0.47	0.34	0.32	0.29	0.34	0.33	0.34	0.34	0.37
HQ	2.02	0.90	6.06	1.87	0.84	0.57	1.88	2.43	1.01	0.64	5.95	5.51
am	07.	29.	15.	03.	20.	07.	12.	16.	13.	03.	21.	21.
	Monatsmittel in m³/s(MQ),l/s.km²(Mq) bzw.Monatssummen in mm (h_A)											
MQ	0.65	0.55	1.11	0.91	0.49	0.40	0.42	0.47	0.45	0.42	0.59	0.62
Mq	9.67	8.30	16.6	13.6	7.31	6.04	6.36	7.03	6.66	6.33	8.88	9.35
h_A	26	21	45	35	20	16	17	19	17	17	23	24

Reihe: 2003-2007	Mittlere Monatsmittel in m³/s (MQ),l/s.km²(Mq) bzw. -summen in mm (h_A)											
MQ	1.25	1.14	1.17	0.82	0.70	0.68	0.63	0.62	0.68	0.65	0.74	0.69
Mq	18.7	17.0	17.6	12.3	10.5	10.1	9.46	9.34	10.2	9.69	11.0	10.3
h_A	50	43	47	32	28	26	25	25	26	26	29	27
Reihe: 1971-2008	**Mittlere Monatsmittel mit Extremwerten in m³/s**											
NQ	0.14	0.17	.025	.002	0.27	0.20	.002	.048	0.15	0.17	0.29	0.21
NQ_T	0.30	0.34	0.08	0.39	0.36	0.32	.010	0.06	0.28	0.34	0.38	0.37
MNQ_T	0.59	0.63	0.63	0.65	0.57	0.50	0.46	0.44	0.48	0.50	0.57	0.58
NMQ	0.40	0.55	0.50	0.48	0.47	0.39	0.22	0.37	0.39	0.40	0.45	0.50
MQ	1.00	1.05	1.08	0.92	0.76	0.73	0.71	0.69	0.65	0.67	0.80	0.98
HMQ	2.97	2.44	2.42	1.88	1.79	1.37	2.22	2.31	1.05	1.22	1.49	2.35
MHQ	6.58	6.69	4.97	3.11	2.69	4.47	4.24	4.49	3.22	2.66	3.60	5.41
HQ	41.8	28.9	17.7	13.5	14.4	39.7	26.5	40.3	19.7	12.0	14.0	21.0

Jahreswerte in m³/s (Q),l/s.km²(Mq), mm (h_J)									
	Berichtsjahr			Reihe: 2003 - 2007			Reihe: 1971 - 2008		
NQ	0.29	06.07.		0.15	25.09.2003		.002	06.04.2002	
NQ_T	0.35	22.06.					.010	14.07.2002	
$MJNQ_T$							0.39		
NJMQ							0.59		2008
MQ,Mq,h_A	0.59	8.85	280	0.79	11.8	373	0.83	12.5	395
HJMQ							1.17		2002
MJHQ							16.5		
HQ	6.06	15.03.		21.5	19.01.2007		41.8	31.01.1982	
NNQ seit 1971:	.002	06.04.2002		**HHQ seit** 1971:	41.8	31.01.1982			

Berichtsjahr(J)	Überschreitungsdauer der Abflüsse in Tagen											Reihe(R): 2003-2007
m³/s	Tage(J)	Tage(R)	m³/s	Tage(J)	Tage(R)	m³/s	Tage(J)	Tage(R)	m³/s	Tage(J)	Tage(R)	
10000			500			20.0			1.00	36	57.4	
8000			350			16.0			0.80	52	121.6	
6000			250			12.0			0.60	94	222.0	
4000			180			9.00		0.2	0.40	331	359.0	
3000			140			7.00		0.6	0.30	366	365.2	
2000			100			5.00		1.4	0.20			
1600			80.0			3.50	1	3.0	0.10			
1200			60.0			2.50	3	6.4	0.06			
900			40.0			1.80	4	14.0	0.03			
700			30.0			1.40	11	25.0	0.00			

am 31. Dez Beobachtungsende
Im Jän,Feb,Mrz,Apr,Mai,Jun,Jul,Aug,Sep,Okt,Nov,Dez n.erg.W.erm.

Abflüsse

Nr. 269 Strötting
Trattnach

Mst.Nr. 204974 Art: Schreibpegel Einzugsgebiet: 54.0 km²

Monat	I	II	III	IV	V	VI	VII	VIII	IX	X	XI	XII
Tag	Tägliche Abflüsse 2008 in m³/s											
1.	0.47	0.62	1.45	0.66	0.69	0.33	0.25	0.23	0.24	0.23	0.26	0.44
2.	0.45	0.60	1.18	1.18	0.67	0.32	0.24	0.33	0.25	0.25	0.25	0.55
3.	0.43	0.56	0.80	2.67	0.65	0.32	0.24	0.26	0.24	0.27	0.25	0.51
4.	0.43	0.54	0.73	2.11	0.60	0.33	0.32	0.24	0.23	0.31	0.26	0.46
5.	0.42	0.52	0.64	1.32	0.58	0.45	0.25	0.29	0.22	0.27	0.25	0.43
6.	0.41	0.51	0.56	1.09	0.61	0.34	0.35	0.24	0.22	0.26	0.26	0.41
7.	0.88	0.52	0.53	1.24	0.57	0.33	0.44	0.23	0.23	0.25	0.26	0.76
8.	0.89	0.49	0.50	1.11	0.54	0.37	0.35	0.30	0.26	0.25	0.26	0.71
9.	0.61	0.47	0.48	0.95	0.52	0.35	0.27	0.24	0.24	0.25	0.26	0.53
10.	0.55	0.46	0.46	0.84	0.51	0.32	0.25	0.23	0.23	0.25	0.27	0.49
11.	0.56	0.45	0.45	0.77	0.49	0.30	0.24	0.23	0.23	0.26	0.26	0.43
12.	0.51	0.44	0.84	0.72	0.47	0.30	0.76	0.23	0.23	0.26	0.28	0.43
13.	0.49	0.44	0.88	0.69	0.46	0.33	0.54	0.22	0.39	0.25	0.38	0.41
14.	0.48	0.43	3.00	0.66	0.45	0.29	0.35	0.24	0.27	0.24	0.46	0.42
15.	0.48	0.42	4.69	0.69	0.44	0.28	0.37	0.37	0.39	0.23	0.34	0.37
16.	0.47	0.41	1.84	0.64	0.45	0.29	0.30	1.10	0.61	0.26	0.32	0.36
17.	0.50	0.39	1.41	0.63	0.44	0.30	0.32	0.46	0.35	0.30	0.40	0.35
18.	0.64	0.41	1.21	0.61	0.46	0.30	0.31	0.33	0.30	0.27	0.38	0.38
19.	1.58	0.40	0.96	0.62	0.64	0.27	0.28	0.28	0.27	0.26	0.36	0.62
20.	1.28	0.40	0.88	0.60	0.55	0.27	0.30	0.27	0.27	0.25	0.37	2.38
21.	0.89	0.40	1.02	0.59	0.66	0.26	0.29	0.26	0.27	0.25	3.61	4.94
22.	0.97	0.40	1.38	1.61	0.48	0.26	0.35	0.37	0.27	0.25	2.59	2.70
23.	0.88	0.39	0.97	1.62	0.45	0.25	0.37	0.54	0.26	0.25	0.99	2.18
24.	0.72	0.39	0.85	1.25	0.43	0.27	0.31	0.33	0.26	0.24	0.79	1.27
25.	0.69	0.39	0.80	1.16	0.42	0.27	0.30	0.28	0.26	0.25	0.63	1.00
26.	0.66	0.37	0.78	1.18	0.41	0.28	0.29	0.26	0.28	0.25	0.59	0.79
27.	0.65	0.39	1.01	0.92	0.39	0.29	0.28	0.26	0.27	0.25	0.55	0.68
28.	0.73	0.37	1.04	0.80	0.38	0.25	0.27	0.26	0.27	0.25	0.52	0.62
29.	0.65	0.51	0.88	0.84	0.37	0.24	0.26	0.25	0.26	0.25	0.48	0.58
30.	0.63		0.79	0.84	0.36	0.27	0.25	0.24	0.24	0.28	0.45	0.54
31.	0.62		0.72		0.35		0.24	0.23		0.27		0.51
	Extremwerte in m³/s											
am	04.	17.	12.	21.	31.	29.	03.	13.	07.	01.	02.	17.
NQ	0.37	0.30	0.45	0.57	0.34	0.23	0.23	0.21	0.22	0.23	0.24	0.34
HQ	1.97	0.67	7.16	3.05	0.84	1.01	2.49	1.83	0.81	0.36	6.70	7.95
am	19.	29.	14.	03.	21.	25.	12.	22.	16.	17.	21.	20.
	Monatsmittel in m³/s(MQ),l/s.km²(Mq) bzw.Monatssummen in mm (h_A)											
MQ	0.67	0.45	1.09	1.02	0.50	0.30	0.32	0.31	0.28	0.26	0.58	0.88
Mq	12.3	8.36	20.1	18.9	9.25	5.57	5.93	5.74	5.13	4.75	10.7	16.3
h_A	33	21	54	49	25	14	16	15	13	13	28	42

Reihe: 2003-2007 **Mittlere Monatsmittel in m³/s (MQ),l/s.km²(Mq) bzw. -summen in mm (h_A)**

MQ	1.15	1.07	1.31	0.80	0.55	0.59	0.42	0.44	0.46	0.43	0.53	0.56
Mq	21.3	19.8	24.3	14.9	10.3	10.9	7.79	8.06	8.59	7.92	9.85	10.5
h_A	57	50	65	39	27	28	21	22	22	21	26	27

Reihe: 1976-2008 **Mittlere Monatsmittel mit Extremwerten in m³/s**

NQ	0.10	0.09	.032	0.12	.027	.037	.020	.031	.015	.047	.042	.048
NQ_T	0.17	0.26	0.25	0.24	0.10	0.08	0.07	.037	0.06	0.09	0.11	0.09
MNQ_T	0.45	0.48	0.54	0.54	0.35	0.28	0.23	0.23	0.25	0.27	0.36	0.41
NMQ	0.30	0.41	0.32	0.29	0.21	0.21	0.18	0.10	0.12	0.14	0.19	0.24
MQ	0.98	1.08	1.25	0.97	0.62	0.53	0.49	0.56	0.49	0.50	0.69	1.00
HMQ	2.62	2.40	3.13	2.52	1.73	1.15	1.95	2.60	1.27	1.34	1.82	2.38
MHQ	5.50	5.72	5.54	3.44	2.60	3.64	4.01	5.02	3.46	2.69	3.77	5.48
HQ	19.9	24.0	14.9	12.7	9.87	17.0	33.0	48.4	13.5	11.6	18.0	14.1

Jahreswerte in m³/s (Q),l/s.km²(Mq), mm (h_L)

	Berichtsjahr			Reihe: 2003 - 2007			Reihe: 1976 - 2008		
NQ	0.21	13.08.		0.10	22.09.2003		.015	20.09.1983	
NQ_T	0.22	06.09.					.037	02.08.1992	
$MJNQ_T$							0.18		
NJMQ							0.49		2003
MQ,Mq,h_A	0.55	10.3	325	0.67	12.4	393	0.76	14.1	446
HJMQ							1.07		2002
MJHQ							13.5		
HQ	7.95	20.12.		24.0	12.02.2005		48.4	12.08.2002	

NNQ seit 1976: .015 20.09.1983 **HHQ seit** 1976: 48.4 12.08.2002

Berichtsjahr(J) Überschreitungsdauer der Abflüsse in Tagen Reihe(R): 2003-2007

m³/s	Tage(J)	Tage(R)	m³/s	Tage(J)	Tage(R)	m³/s	Tage(J)	Tage(R)	m³/s	Tage(J)	Tage(R)
10000			500			20.0			1.00	34	55.6
8000			350			16.0			0.80	55	82.6
6000			250			12.0		0.2	0.60	100	132.2
4000			180			9.00		0.4	0.40	187	217.2
3000			140			7.00		1.0	0.30	248	264.2
2000			100			5.00		2.4	0.20	366	331.6
1600			80.0			3.50	3	6.0	0.10		365.2
1200			60.0			2.50	7	11.2	0.06		
900			40.0			1.80	11	20.4	0.03		
700			30.0			1.40	16	31.2	0.00		

Nr. 271 Grieskirchen
Trattnach

Mst.Nr. 205013 Art: Schreibpegel Einzugsgebiet: 135.9 km²

Monat	I	II	III	IV	V	VI	VII	VIII	IX	X	XI	XII
Tag	Tägliche Abflüsse 2008 in m³/s											
1.	1.06	1.65	3.49	1.50	1.84	0.77	0.64	0.71	0.33	0.50	0.51	0.92
2.	0.98	1.53	3.00	2.44	1.72	0.76	0.59	0.91	0.39	0.51	0.50	1.21
3.	0.93	1.41	2.09	5.22	1.68	0.75	0.55	0.81	0.39	0.65	0.47	1.02
4.	0.90	1.37	1.85	5.09	1.56	0.80	0.80	0.71	0.38	0.76	0.48	0.90
5.	0.87	1.30	1.56	3.20	1.54	1.21	0.57	0.86	0.37	0.65	0.45	0.85
6.	0.87	1.26	1.33	2.65	1.58	0.88	0.62	0.78	0.40	0.62	0.45	0.82
7.	1.99	1.24	1.27	2.97	1.45	0.84	1.13	0.67	0.39	0.60	0.42	1.50
8.	2.09	1.17	1.21	2.70	1.38	0.97	0.91	0.82	0.49	0.49	0.44	1.61
9.	1.40	1.14	1.14	2.35	1.36	1.03	0.64	0.64	0.42	0.52	0.43	1.32
10.	1.22	1.11	1.13	2.13	1.34	0.81	0.59	0.45	0.42	0.44	0.42	1.15
11.	1.21	1.07	1.09	1.93	1.30	0.82	0.57	0.43	0.42	0.43	0.39	1.07
12.	1.11	1.04	1.89	1.72	1.26	0.87	1.61	0.45	0.41	0.45	0.40	0.94
13.	1.04	1.02	2.09	1.60	1.28	0.89	1.42	0.45	0.66	0.45	0.66	0.90
14.	1.06	0.95	7.05	1.50	1.24	0.77	0.85	0.57	0.51	0.44	0.90	0.87
15.	1.04	0.95	11.7	1.48	1.20	0.70	0.90	0.97	0.81	0.43	0.64	0.77
16.	1.03	0.92	4.33	1.43	1.14	0.69	0.82	2.97	1.38	0.49	0.55	0.71
17.	1.12	0.87	3.41	1.37	1.10	0.69	0.76	1.25	0.74	0.65	0.72	0.75
18.	1.67	0.90	2.95	1.35	1.16	0.75	0.74	0.75	0.62	0.56	0.65	0.82
19.	4.10	0.91	2.35	1.37	1.65	0.67	0.75	0.62	0.55	0.51	0.63	1.26
20.	3.65	0.91	2.12	1.35	1.26	0.57	0.79	0.50	0.53	0.50	0.60	4.92
21.	2.66	0.90	2.39	1.38	1.55	0.56	0.81	0.51	0.44	0.51	8.44	13.0
22.	2.97	0.90	3.33	3.83	1.17	0.57	0.77	0.82	0.51	0.49	5.72	6.11
23.	2.66	0.89	2.34	3.81	1.10	0.57	1.08	2.27	0.54	0.45	2.38	5.27
24.	2.05	0.90	2.05	2.96	1.04	0.59	0.86	0.75	0.53	0.46	1.80	2.90
25.	1.93	0.89	1.91	3.05	0.98	0.70	0.83	0.56	0.54	0.45	1.48	2.22
26.	1.79	0.87	1.86	3.17	0.92	0.97	0.89	0.48	0.58	0.45	1.27	1.82
27.	1.81	0.93	2.27	2.44	0.90	0.75	0.82	0.43	0.58	0.46	1.15	1.56
28.	2.16	0.84	2.20	2.15	0.87	0.69	0.73	0.40	0.57	0.44	1.12	1.36
29.	1.83	1.24	1.92	2.24	0.85	0.59	0.65	0.39	0.52	0.44	1.00	1.17
30.	1.70		1.76	2.21	0.81	0.68	0.66	0.36	0.53	0.53	0.86	1.01
31.	1.69		1.63		0.79		0.68	0.34		0.55		0.95
	Extremwerte in m³/s											
am	03.	28.	11.	21.	31.	20.	18.	28.	12.	30.	12.	31.
NQ	0.81	0.69	1.04	1.21	0.67	0.31	0.39	0.30	0.15	0.13	0.20	0.63
HQ	5.17	2.01	19.3	7.09	2.24	4.93	5.33	4.78	1.78	0.95	15.7	20.1
am	19.	29.	15.	04.	21.	26.	12.	23.	16.	03.	21.	21.
	Monatsmittel in m³/s(MQ),l/s.km²(Mq) bzw.Monatssummen in mm (h_A)											
MQ	1.70	1.07	2.60	2.42	1.26	0.76	0.81	0.76	0.53	0.51	1.20	1.99
Mq	12.5	7.88	19.1	17.8	9.26	5.62	5.94	5.61	3.91	3.77	8.82	14.6
h_A	33	20	51	46	25	15	16	15	10	10	23	38

Reihe: 2003-2007 **Mittlere Monatsmittel in m³/s (MQ),l/s.km²(Mq) bzw. -summen in mm (h_A)**

MQ	2.97	2.59	3.47	1.81	1.26	1.38	0.98	0.88	0.90	0.87	1.19	1.30
Mq	21.8	19.0	25.5	13.3	9.29	10.2	7.20	6.48	6.65	6.39	8.73	9.55
h_A	58	48	68	35	25	26	19	17	17	17	23	25

Reihe: 1961-2008 **Mittlere Monatsmittel mit Extremwerten in m³/s**

NQ	0.15	0.18	0.30	0.16	0.17	0.13	0.07	0.10	0.07	0.06	0.08	0.09
NQ_T	0.15	0.18	0.30	0.36	0.24	0.24	0.10	0.15	0.15	0.09	0.24	0.24
MNQ_T	0.94	1.06	1.13	1.12	0.79	0.63	0.54	0.46	0.47	0.50	0.66	0.85
NMQ	0.35	0.32	0.61	0.62	0.47	0.50	0.35	0.24	0.22	0.33	0.41	0.51
MQ	2.38	2.79	2.85	2.16	1.56	1.41	1.34	1.33	0.99	1.08	1.55	2.39
HMQ	6.89	10.2	8.00	6.45	6.02	4.25	6.49	7.59	2.87	3.01	5.15	6.90
MHQ	15.9	18.3	14.9	8.60	6.75	10.1	8.95	11.2	5.73	6.15	9.92	15.4
HQ	102	96.0	65.5	61.2	39.0	39.0	88.4	118	39.0	42.9	68.0	58.6

Jahreswerte in m³/s (Q),l/s.km²(Mq), mm (h_L)

	Berichtsjahr			Reihe: 2003 - 2007			Reihe: 1961 - 2008		
NQ	0.13	30.10.		0.07	02.09.2003		0.06	29.10.1983	
NQ_T	0.33	01.09.					0.09	29.10.1983	
$MJNQ_T$							0.33		
NJMQ							0.94		1969
MQ,Mq,h_A	1.30	9.59	303	1.57	11.5	365	1.81	13.4	422
HJMQ							2.98		2002
MJHQ							44.5		
HQ	20.1	21.12.		67.7	12.02.2005		118	12.08.2002	

NNQ seit 1961: 0.06 29.10.1983 **HHQ seit** 1961: 118 12.08.2002

Berichtsjahr(J) Überschreitungsdauer der Abflüsse in Tagen Reihe(R): 2003-2007

m³/s	Tage(J)	Tage(R)	m³/s	Tage(J)	Tage(R)	m³/s	Tage(J)	Tage(R)	m³/s	Tage(J)	Tage(R)
10000			500			20.0		1.4	1.00	163	187.6
8000			350			16.0		2.4	0.80	226	230.0
6000			250			12.0	1	3.4	0.60	278	275.0
4000			180			9.00	2	6.0	0.40	356	324.8
3000			140			7.00	4	9.6	0.30	366	347.0
2000			100			5.00	9	16.2	0.20		361.0
1600			80.0			3.50	15	28.2	0.10		365.2
1200			60.0			2.50	32	51.0	0.06		
900			40.0		0.2	1.80	67	83.8	0.03		
700			30.0		0.4	1.40	98	125.4	0.00		

Im Mai,Jun,Aug nach ergänzten Wasserständen ermittelt

Abflüsse

Nr. 272 Bad Schallerbach Trattnach

Mst.Nr. 205021 Art: Schreibpegel Einzugsgebiet: 184.0 km²

Monat	I	II	III	IV	V	VI	VII	VIII	IX	X	XI	XII
Tag	Tägliche Abflüsse 2008 in m³/s											
1.	1.44	1.96	3.88	1.86	2.24	1.12	0.92	0.82	0.67	0.55	0.77	1.32
2.	1.43	1.87	3.48	2.54	2.10	1.10	0.84	1.09	0.68	0.56	0.76	1.61
3.	1.41	1.76	2.43	5.06	2.02	1.12	0.83	0.92	0.66	0.74	0.73	1.45
4.	1.28	1.72	2.31	5.50	1.86	1.21	1.10	0.83	0.63	0.87	0.73	1.34
5.	1.23	1.67	2.02	3.68	1.85	1.57	0.90	0.93	0.62	0.79	0.72	1.27
6.	1.19	1.64	1.77	3.09	1.96	1.25	0.90	0.91	0.62	0.76	0.74	1.26
7.	2.39	1.62	1.69	3.40	1.90	1.19	1.42	0.81	0.61	0.73	0.72	1.72
8.	2.58	1.56	1.73	3.18	1.82	1.31	1.29	0.95	0.67	0.66	0.72	1.93
9.	1.75	1.53	1.67	2.78	1.78	1.46	1.00	0.91	0.62	0.71	0.69	1.56
10.	1.56	1.49	1.64	2.55	1.73	1.15	0.93	0.81	0.60	0.67	0.70	1.34
11.	1.54	1.47	1.60	2.38	1.68	1.13	0.88	0.79	0.58	0.67	0.64	1.23
12.	1.46	1.44	2.28	2.23	1.64	1.22	2.58	0.77	0.59	0.68	0.73	1.14
13.	1.39	1.44	2.62	2.13	1.62	1.22	1.81	0.76	0.79	0.68	1.10	1.10
14.	1.40	1.39	8.34	2.04	1.59	1.14	1.19	0.86	0.69	0.67	1.40	1.07
15.	1.38	1.39	16.1	2.04	1.56	0.94	1.23	1.17	0.98	0.66	0.99	1.15
16.	1.36	1.35	5.71	2.01	1.56	0.85	1.10	3.73	1.54	0.71	0.86	1.11
17.	1.46	1.30	4.15	1.96	1.51	0.88	1.05	1.45	0.98	0.90	0.95	1.13
18.	1.91	1.32	3.69	1.91	1.57	0.92	1.06	1.02	0.83	0.81	0.91	1.19
19.	4.60	1.32	2.89	1.90	2.05	0.91	1.01	0.88	0.74	0.75	0.89	1.48
20.	4.37	1.32	2.59	1.84	1.70	0.89	1.03	0.76	0.70	0.73	0.88	5.64
21.	3.07	1.31	2.81	1.86	1.96	0.81	1.04	0.75	0.68	0.73	10.6	17.2
22.	3.32	1.31	4.09	4.61	1.62	0.79	0.99	1.21	0.71	0.72	7.61	7.55
23.	3.13	1.30	2.83	4.62	1.52	0.77	1.32	2.95	0.69	0.72	2.81	6.28
24.	2.35	1.27	2.49	3.68	1.46	0.76	1.11	1.15	0.68	0.72	2.20	3.72
25.	2.20	1.25	2.30	3.68	1.41	0.99	1.07	0.94	0.68	0.71	1.88	2.78
26.	2.08	1.24	2.25	3.96	1.36	1.37	1.11	0.85	0.71	0.71	1.72	2.28
27.	2.08	1.30	2.64	3.10	1.35	1.17	1.02	0.80	0.70	0.72	1.57	1.96
28.	2.47	1.25	2.55	2.78	1.30	1.02	0.94	0.75	0.67	0.74	1.52	1.74
29.	2.12	1.56	2.31	2.85	1.26	0.87	0.87	0.72	0.59	0.73	1.44	1.55
30.	1.99		2.12	2.63	1.21	1.00	0.85	0.71	0.54	0.82	1.33	1.49
31.	1.99		1.99		1.15		0.81	0.68		0.85		1.49
	Extremwerte in m³/s											
am	06.	28.	11.	21.	31.	23.	06.	31.	12.	01.	12.	16.
NQ	1.14	1.16	1.55	1.69	1.05	0.63	0.77	0.64	0.49	0.53	0.55	0.97
HQ	6.06	2.15	25.5	6.85	2.43	2.78	13.0	7.47	1.85	1.07	21.3	26.5
am	19.	29.	15.	04.	01.	26.	12.	16.	16.	03.	21.	21.
	Monatsmittel in m³/s(MQ),l/s.km²(Mq) bzw.Monatssummen in mm (h_A)											
MQ	2.06	1.46	3.26	2.93	1.66	1.07	1.10	1.05	0.72	0.73	1.65	2.55
Mq	11.2	7.94	17.7	15.9	9.00	5.82	6.00	5.72	3.89	3.94	8.94	13.9
h_A	30	20	47	41	24	15	16	15	10	11	23	36

Reihe: 2003-2007	Mittlere Monatsmittel in m³/s (MQ),l/s.km²(Mq) bzw. -summen in mm (h_A)											
MQ	3.57	3.27	4.29	2.28	1.61	1.88	1.37	1.29	1.29	1.24	1.59	1.62
Mq	19.4	17.8	23.3	12.4	8.77	10.2	7.45	7.01	7.01	6.74	8.63	8.82
h_A	52	45	62	32	23	26	20	19	18	18	22	23
Reihe: 1976-2008	**Mittlere Monatsmittel mit Extremwerten in m³/s**											
NQ	0.29	0.35	0.84	0.67	0.19	0.27	0.26	0.18	0.10	0.22	0.29	0.33
NQ_T	0.48	0.85	1.09	0.75	0.61	0.53	0.44	0.33	0.34	0.35	0.44	0.42
MNQ_T	1.33	1.48	1.75	1.60	1.12	0.93	0.76	0.70	0.77	0.83	1.05	1.23
NMQ	1.02	1.30	1.80	1.04	0.90	0.68	0.60	0.46	0.50	0.55	0.61	0.61
MQ	2.83	3.30	3.75	2.78	1.80	1.59	1.51	1.62	1.38	1.44	1.92	2.89
HMQ	8.04	7.36	10.1	7.62	5.80	3.80	7.72	9.90	3.05	3.98	7.28	6.25
MHQ	19.0	21.0	19.0	11.3	7.37	10.0	10.8	12.6	8.63	7.98	10.4	17.7
HQ	105	79.0	78.2	69.7	46.0	38.8	91.8	115	55.0	48.8	61.2	70.7

Jahreswerte in m³/s (Q),l/s.km²(Mq), mm (h_A)	Berichtsjahr			Reihe: 2003 - 2007			Reihe: 1976 - 2008		
NQ	0.49	12.09.		0.22	01.10.2003		0.10	21.09.1982	
NQ_T	0.54	30.09.					0.33	18.08.1992	
$MJNQ_T$							0.60		
NJMQ							1.20		1976
MQ,Mq,h_A	1.69	9.17	290	2.03	11.1	350	2.29	12.4	393
HJMQ							4.05		2002
MJHQ							49.9		
HQ	26.5	21.12.		78.2	26.03.2006		115		12.08.2002
NNQ seit 1976:	0.10	21.09.1982		**HHQ seit** 1976:	115	12.08.2002			

Berichtsjahr(J)	Überschreitungsdauer der Abflüsse in Tagen									Reihe(R): 2003-2007		
m³/s	Tage(J)	Tage(R)	m³/s	Tage(J)	Tage(R)	m³/s	Tage(J)	Tage(R)	m³/s	Tage(J)	Tage(R)	
10000			500			20.0		2.4	1.00	241	252.4	
8000			350			16.0	2	3.4	0.80	290	292.6	
6000			250			12.0	2	5.0	0.60	360	325.8	
4000			180			9.00	3	8.2	0.40	366	360.6	
3000			140			7.00	6	12.2	0.30		365.2	
2000			100			5.00	11	21.0	0.20			
1600			80.0			3.50	25	38.8	0.10			
1200			60.0			2.50	51	72.2	0.06			
900			40.0		0.4	1.80	101	130.0	0.03			
700			30.0		1.0	1.40	162	182.4	0.00			

Im Jän,Feb,Mrz,Apr,Mai,Jun,Jul,Aug,Sep,Okt,Nov,Dez n.erg.W.erm.

Nr. 275 Zwettl an der Rodl Große Rodl

Mst.Nr. 206656 Art: Schreibpegel Einzugsgebiet: 60.0 km²

Monat	I	II	III	IV	V	VI	VII	VIII	IX	X	XI	XII
Tag	Tägliche Abflüsse 2008 in m³/s											
1.	0.89	0.93	4.61	1.92	0.96	0.42	0.26	0.72	0.21	0.39	0.23	0.40
2.	0.84	0.90	2.63	1.92	0.87	0.43	0.29	0.51	0.24	0.34	0.23	0.48
3.	0.81	0.84	2.53	2.30	0.84	0.40	0.33	0.29	0.25	0.42	0.25	0.43
4.	0.78	0.85	2.05	2.23	0.79	0.48	0.58	0.35	0.25	0.43	0.22	0.39
5.	0.76	0.90	1.77	2.03	0.78	0.53	0.44	0.40	0.25	0.36	0.22	0.36
6.	0.76	1.73	1.63	1.79	0.83	0.43	0.45	0.35	0.22	0.33	0.23	0.34
7.	0.87	1.60	1.48	1.83	0.78	0.43	0.56	0.33	0.24	0.29	0.23	0.36
8.	0.87	1.17	1.43	1.73	0.72	0.41	0.54	0.35	0.31	0.28	0.25	0.37
9.	0.77	1.08	1.34	1.67	0.67	0.41	0.50	0.34	0.26	0.27	0.24	0.33
10.	0.80	1.00	1.24	1.51	0.65	0.37	0.43	0.29	0.25	0.26	0.23	0.33
11.	0.82	0.93	1.23	1.44	0.60	0.36	0.38	0.28	0.25	0.25	0.23	0.29
12.	0.77	0.92	2.76	1.40	0.60	0.36	0.53	0.25	0.28	0.25	0.26	0.29
13.	0.76	0.85	2.14	1.31	0.58	0.34	0.59	0.25	0.27	0.25	0.39	0.31
14.	0.76	0.83	4.21	1.22	0.55	0.34	0.49	0.26	0.26	0.25	0.42	0.33
15.	0.71	0.80	3.32	1.18	0.54	0.34	0.42	0.38	0.45	0.30	0.31	0.34
16.	0.74	0.78	2.30	1.20	0.54	0.34	0.37	1.01	0.68	0.31	0.27	0.39
17.	0.70	0.77	2.39	1.23	0.51	0.34	0.50	0.71	0.38	0.37	0.26	0.39
18.	0.93	0.77	2.15	1.15	0.61	0.39	0.49	0.52	0.32	0.29	0.26	0.39
19.	3.47	0.77	1.88	1.07	0.84	0.40	0.42	0.40	0.28	0.26	0.26	0.39
20.	1.65	0.77	1.76	1.05	0.68	0.33	0.38	0.31	0.28	0.25	0.26	0.40
21.	1.25	0.76	1.81	1.33	0.78	0.30	0.37	0.29	0.25	0.25	1.32	0.43
22.	1.73	0.83	1.78	2.63	0.66	0.29	0.33	0.39	0.27	0.25	0.83	1.08
23.	1.27	0.84	1.66	1.35	0.60	0.28	0.37	0.85	0.29	0.28	0.53	1.44
24.	1.07	0.77	1.58	1.13	0.54	0.29	0.34	0.43	0.26	0.27	0.43	0.92
25.	0.98	0.77	1.54	1.03	0.55	0.30	0.38	0.34	0.28	0.26	0.38	0.86
26.	0.91	0.75	1.47	0.99	0.54	0.36	0.46	0.29	0.31	0.26	0.37	0.69
27.	0.89	0.79	1.52	0.91	0.49	0.35	0.37	0.28	0.25	0.26	0.35	0.61
28.	0.94	0.75	1.71	0.85	0.48	0.27	0.33	0.27	0.25	0.25	0.38	0.58
29.	1.07	1.08	2.05	1.01	0.43	0.25	0.33	0.26	0.24	0.26	0.39	0.53
30.	1.09		2.46	1.13	0.43	0.30	0.43	0.25	0.23	0.26	0.36	0.52
31.	0.99		2.35		0.38		0.47	0.21		0.25		0.50
	Extremwerte in m³/s											
am	15.	29.	11.	29.	31.	23.	01.	15.	01.	01.	01.	10.
NQ	0.69	0.69	1.18	0.79	0.38	0.25	0.25	0.21	0.21	0.21	0.21	0.29
HQ	4.89	3.46	7.59	5.44	1.08	0.79	1.67	3.07	0.86	0.54	2.37	2.40
am	19.	06.	01.	22.	06.	04.	12.	22.	15.	03.	21.	22.
	Monatsmittel in m³/s(MQ),l/s.km²(Mq) bzw.Monatssummen in mm (h_A)											
MQ	1.02	0.91	2.09	1.45	0.64	0.36	0.42	0.39	0.29	0.29	0.35	0.50
Mq	17.0	15.2	34.8	24.2	10.7	6.02	7.05	6.55	4.76	4.86	5.88	8.33
h_A	46	38	93	63	29	16	19	18	12	13	15	22

Reihe: 2003-2007	Mittlere Monatsmittel in m³/s (MQ),l/s.km²(Mq) bzw. -summen in mm (h_A)											
MQ	0.98	1.04	2.03	1.18	0.74	0.48	0.46	0.41	0.54	0.43	0.76	0.61
Mq	16.4	17.4	33.8	19.6	12.3	7.94	7.68	6.88	9.03	7.13	12.6	10.2
h_A	44	44	91	51	33	21	21	18	23	19	33	26
Reihe: 1985-2008	**Mittlere Monatsmittel mit Extremwerten in m³/s**											
NQ	0.12	0.25	0.15	0.25	0.14	.000	0.06	.048	0.05	.045	0.06	.023
NQ_T	0.14	0.29	0.22	0.28	0.16	0.16	0.07	0.06	0.06	0.06	0.07	.023
MNQ_T	0.48	0.59	0.70	0.66	0.39	0.29	0.24	0.22	0.23	0.26	0.34	0.37
NMQ	0.38	0.35	0.54	0.42	0.25	0.24	0.13	0.13	0.10	0.08	0.11	0.22
MQ	1.00	1.15	1.78	1.05	0.64	0.46	0.53	0.59	0.42	0.47	0.66	1.00
HMQ	2.12	2.86	3.47	2.03	2.39	1.19	1.43	4.44	1.14	1.90	1.98	2.19
MHQ	5.17	4.40	8.19	4.26	2.30	2.24	4.40	5.53	2.32	2.27	2.87	6.08
HQ	15.9	12.2	26.5	14.1	11.2	5.08	41.1	42.0	9.06	11.2	9.60	22.2

Jahreswerte in m³/s (Q),l/s.km²(Mq), mm (h_A)	Berichtsjahr			Reihe: 2003 - 2007			Reihe: 1985 - 2008		
NQ	0.21	15.08.		.000	04.06.2003		.000	04.06.2003	
NQ_T	0.21	31.08.					.023	08.12.1986	
$MJNQ_T$							0.17		
NJMQ							0.52		2003
MQ,Mq,h_A	0.74	12.3	388	0.80	13.4	423	0.81	13.5	428
HJMQ							1.67		2002
MJHQ							15.2		
HQ	7.59	01.03.		26.5	31.03.2006		42.0	13.08.2002	
NNQ seit 1984:	.000	04.06.2003		**HHQ seit** 1984:	42.0	13.08.2002			

Berichtsjahr(J)	Überschreitungsdauer der Abflüsse in Tagen									Reihe(R): 2003-2007		
m³/s	Tage(J)	Tage(R)	m³/s	Tage(J)	Tage(R)	m³/s	Tage(J)	Tage(R)	m³/s	Tage(J)	Tage(R)	
10000			500			20.0			1.00	76	83.4	
8000			350			16.0		0.2	0.80	113	121.6	
6000			250			12.0		0.2	0.60	152	159.2	
4000			180			9.00		0.6	0.40	211	220.6	
3000			140			7.00		1.8	0.30	281	279.8	
2000			100			5.00		3.2	0.20	366	326.4	
1600			80.0			3.50	2	7.4	0.10		364.8	
1200			60.0			2.50	8	17.2	0.06		365.2	
900			40.0			1.80	24	31.2	0.03			
700			30.0			1.40	47	48.0	0.00			

Im Dez durch Eis beeinflusst
Im Jän,Feb,Mrz,Apr,Jul,Okt,Dez nach erg.Wasserständen erm.

Abflüsse

Nr. 276 Zwettl an der Rodl (Gemeindeamt) Diestlbach

Mst.Nr. 206664 Art: Schreibpegel Einzugsgebiet: 27.9 km²

Monat	I	II	III	IV	V	VI	VII	VIII	IX	X	XI	XII
Tag	Tägliche Abflüsse 2008 in m³/s											
1.	0.43	0.41	2.42	1.05	0.69	0.23	0.15	0.16	0.11	0.18	0.09	0.21
2.	0.42	0.39	1.16	0.97	0.59	0.23	0.15	0.17	0.11	0.16	0.09	0.25
3.	0.41	0.37	1.15	1.04	0.62	0.23	0.15	0.17	0.11	0.22	0.09	0.23
4.	0.39	0.37	0.88	0.93	0.53	0.30	0.26	0.17	0.10	0.24	0.09	0.21
5.	0.38	0.39	0.71	0.87	0.50	0.30	0.17	0.19	0.10	0.18	0.09	0.20
6.	0.38	0.89	0.62	0.77	0.54	0.25	0.17	0.16	0.10	0.15	0.09	0.20
7.	0.42	0.87	0.58	0.78	0.50	0.23	0.24	0.15	0.11	0.14	0.09	0.21
8.	0.48	0.52	0.56	0.78	0.45	0.23	0.24	0.18	0.13	0.12	0.10	0.20
9.	0.41	0.44	0.54	0.77	0.42	0.22	0.21	0.20	0.12	0.12	0.09	0.20
10.	0.40	0.41	0.52	0.68	0.39	0.20	0.18	0.18	0.12	0.11	0.09	0.19
11.	0.39	0.39	0.51	0.62	0.37	0.20	0.16	0.17	0.11	0.10	0.09	0.19
12.	0.37	0.38	1.26	0.61	0.36	0.19	0.30	0.16	0.12	0.10	0.09	0.18
13.	0.37	0.37	0.92	0.56	0.34	0.19	0.29	0.15	0.13	0.10	0.13	0.18
14.	0.36	0.35	1.93	0.53	0.33	0.19	0.22	0.15	0.12	0.09	0.15	0.18
15.	0.34	0.34	1.70	0.56	0.32	0.19	0.19	0.25	0.21	0.11	0.12	0.18
16.	0.34	0.33	1.07	0.56	0.32	0.18	0.16	0.80	0.26	0.11	0.11	0.19
17.	0.33	0.33	1.29	0.62	0.30	0.18	0.24	0.30	0.17	0.16	0.11	0.21
18.	0.42	0.33	1.09	0.55	0.35	0.21	0.24	0.17	0.14	0.14	0.11	0.19
19.	1.98	0.32	0.92	0.51	0.53	0.22	0.19	0.14	0.12	0.12	0.11	0.19
20.	0.96	0.32	0.87	0.48	0.41	0.18	0.16	0.13	0.12	0.11	0.11	0.19
21.	0.66	0.32	0.89	0.78	0.47	0.17	0.15	0.13	0.13	0.11	0.76	0.20
22.	0.89	0.38	0.87	1.98	0.37	0.16	0.16	0.15	0.14	0.11	0.50	0.41
23.	0.65	0.38	0.80	0.86	0.33	0.16	0.17	0.27	0.13	0.11	0.31	0.59
24.	0.50	0.35	0.76	0.71	0.31	0.16	0.16	0.20	0.13	0.10	0.26	0.42
25.	0.45	0.33	0.72	0.72	0.29	0.16	0.17	0.17	0.13	0.10	0.24	0.41
26.	0.42	0.33	0.69	0.69	0.28	0.18	0.18	0.16	0.13	0.10	0.23	0.34
27.	0.42	0.37	0.69	0.58	0.27	0.17	0.15	0.15	0.13	0.10	0.22	0.29
28.	0.44	0.35	0.76	0.53	0.25	0.16	0.14	0.14	0.13	0.10	0.21	0.25
29.	0.50	0.47	1.00	0.85	0.24	0.15	0.14	0.13	0.12	0.10	0.20	0.24
30.	0.46		1.20	0.85	0.23	0.16	0.18	0.13	0.12	0.10	0.20	0.24
31.	0.42		1.24		0.22		0.16	0.13		0.10		0.23
	Extremwerte in m³/s											
am	17.	19.	11.	21.	31.	15.	01.	21.	05.	15.	10.	06.
NQ	0.32	0.30	0.48	0.45	0.21	0.12	0.12	0.12	0.10	0.09	0.08	0.07
HQ	2.97	2.03	4.34	4.80	0.76	0.48	0.90	1.70	0.34	0.29	1.63	0.88
am	19.	06.	01.	22.	01.	04.	12.	16.	16.	03.	21.	22.
	Monatsmittel in m³/s(MQ),l/s.km²(Mq) bzw.Monatssummen in mm (h_A)											
MQ	0.51	0.41	0.98	0.76	0.39	0.20	0.19	0.19	0.13	0.13	0.17	0.25
Mq	18.2	14.6	35.1	27.3	14.0	7.14	6.72	6.82	4.67	4.52	6.19	8.80
h_A	49	37	94	71	37	18	18	18	12	12	16	23

Reihe: 2003-2007 **Mittlere Monatsmittel in m³/s (MQ),l/s.km²(Mq) bzw. -summen in mm (h_A)**

MQ	0.43	0.44	0.80	0.84	0.39	0.26	0.23	0.23	0.27	0.20	0.28	0.34
Mq	15.3	15.7	28.6	30.2	13.9	9.48	8.32	8.13	9.60	7.11	9.98	12.1
h_A	41	39	77	78	37	25	22	22	25	19	26	31

Reihe: 1985-2008 **Mittlere Monatsmittel mit Extremwerten in m³/s**

NQ	.043	0.09	0.07	0.16	0.08	0.06	.039	.023	.030	.019	.039	.022
NQ_T	0.07	0.12	0.10	0.17	0.11	0.10	0.05	.042	.033	0.05	0.07	0.07
MNQ_T	0.23	0.28	0.34	0.38	0.22	0.18	0.14	0.13	0.15	0.14	0.20	0.21
NMQ	0.15	0.16	0.27	0.21	0.14	0.14	0.09	0.06	0.05	0.09	0.09	0.11
MQ	0.46	0.54	0.82	0.75	0.39	0.30	0.28	0.36	0.28	0.26	0.34	0.46
HMQ	1.03	1.97	1.96	2.16	1.10	0.70	0.91	2.89	0.94	0.91	1.03	1.02
MHQ	2.63	2.68	3.90	2.37	1.76	1.41	5.78	3.44	1.95	1.27	1.67	3.13
HQ	11.0	11.9	13.5	7.80	6.46	4.47	90.8	36.9	8.23	6.58	5.10	14.6

Jahreswerte in m³/s (Q),l/s.km²(Mq), mm (h_A)

	Berichtsjahr			Reihe: 2003 - 2007			Reihe: 1985 - 2008		
NQ	0.07	06.12.		.033	16.09.2003		.019	02.10.1986	
NQ_T	0.09	10.11.					.033	18.09.2003	
$MJNQ_T$							0.10		
NJMQ							0.23		2003
MQ,Mq,h_A	0.36	12.8	406	0.39	13.9	440	0.44	15.6	493
HJMQ							0.99		2002
MJHQ							11.8		
HQ	4.80	22.04.		11.0	21.01.2005		90.8	01.07.1987	
NNQ seit 1985:	.019	02.10.1986		**HHQ seit** 1985:	90.8	01.07.1987			

Berichtsjahr(J) Überschreitungsdauer der Abflüsse in Tagen Reihe(R): 2003-2007

m³/s	Tage(J)	Tage(R)	m³/s	Tage(J)	Tage(R)	m³/s	Tage(J)	Tage(R)	m³/s	Tage(J)	Tage(R)
10000			500			20.0			1.00	16	25.4
8000			350			16.0			0.80	34	36.2
6000			250			12.0			0.60	58	55.8
4000			180			9.00			0.40	108	99.8
3000			140			7.00		0.2	0.30	158	140.8
2000			100			5.00		0.8	0.20	215	209.2
1600			80.0			3.50		1.8	0.10	354	327.4
1200			60.0			2.50		3.6	0.06	366	356.0
900			40.0			1.80	4	9.0	0.03		365.2
700			30.0			1.40	5	14.2	0.00		

Im Jän,Feb,Dez durch Eis beeinflusst
Im Jän,Feb,Aug,Sep,Dez nach ergänzten Wasserständen ermittelt

Nr. 277 Rottenegg Große Rodl

Mst.Nr. 205088 Art: Schreibpegel Einzugsgebiet: 227.4 km²

Monat	I	II	III	IV	V	VI	VII	VIII	IX	X	XI	XII
Tag	Tägliche Abflüsse 2008 in m³/s											
1.	2.74	3.27	12.1	6.17	4.21	1.21	0.97	1.15	1.09	1.39	1.05	1.88
2.	2.70	3.17	7.48	5.97	3.88	1.24	0.91	1.25	1.08	1.31	1.04	2.15
3.	2.77	3.02	7.55	6.46	3.77	1.21	0.90	1.02	1.05	1.71	1.04	1.99
4.	2.61	2.96	6.66	6.39	3.46	1.50	1.22	0.95	1.03	2.18	1.04	1.87
5.	2.53	2.97	6.02	6.06	3.28	1.65	0.98	1.01	1.03	1.63	0.99	1.79
6.	2.64	3.79	5.51	5.68	3.29	1.31	0.94	0.94	1.01	1.41	1.01	1.73
7.	2.75	5.15	5.18	5.77	3.19	1.70	1.13	0.91	1.02	1.30	0.99	1.78
8.	3.17	3.89	4.90	5.59	2.95	1.40	1.20	0.97	1.15	1.26	1.03	1.80
9.	2.66	3.45	4.64	5.32	2.78	1.26	1.15	1.06	1.07	1.19	1.05	1.76
10.	2.65	3.24	4.42	4.92	2.58	1.17	1.00	0.96	1.03	1.13	1.04	1.73
11.	2.64	3.12	4.19	4.61	2.46	1.14	0.94	0.94	1.01	1.09	1.04	1.66
12.	2.50	3.01	6.36	4.52	2.38	1.12	1.45	0.89	2.52	1.09	1.04	1.61
13.	2.43	2.88	6.26	4.26	2.30	1.17	1.83	0.89	2.16	1.10	1.28	1.57
14.	2.64	2.79	9.92	4.03	2.23	1.18	1.25	0.89	1.30	1.07	1.56	1.58
15.	2.57	2.70	9.93	4.13	2.19	1.13	1.11	1.06	2.11	1.11	1.23	1.53
16.	2.47	2.60	7.25	4.17	2.13	1.10	1.03	3.76	3.20	1.12	1.15	1.57
17.	2.41	2.96	7.57	4.37	2.07	1.11	1.37	2.22	2.00	1.40	1.15	1.61
18.	3.09	2.82	7.08	4.03	2.24	1.34	1.38	1.27	1.53	1.27	1.18	1.67
19.	7.77	2.51	6.54	3.79	2.94	1.59	1.13	1.10	1.38	1.18	1.17	1.63
20.	5.42	2.45	6.36	3.58	2.52	1.13	1.04	1.02	1.30	1.13	1.13	1.68
21.	4.24	2.41	6.48	3.85	2.59	1.03	1.04	1.00	1.29	1.11	5.26	2.05
22.	5.05	2.45	6.97	7.93	2.11	0.99	1.02	3.83	1.38	1.07	4.50	4.00
23.	4.62	2.49	6.50	4.84	1.89	0.96	1.05	5.85	1.41	1.17	2.92	5.67
24.	3.75	2.44	6.30	4.39	1.77	0.99	1.02	1.91	1.29	1.15	2.41	3.84
25.	3.44	2.36	6.01	4.23	1.67	1.00	1.06	1.46	1.28	1.13	2.04	3.56
26.	3.24	2.35	5.70	4.31	1.62	1.04	1.13	1.30	1.30	1.11	1.93	3.14
27.	3.28	2.49	5.64	3.84	1.54	1.06	1.00	1.24	1.26	1.12	1.88	2.82
28.	3.55	2.39	6.00	3.58	1.45	0.97	0.94	1.18	1.24	1.08	1.88	2.57
29.	3.70	2.74	6.61	4.26	1.38	0.94	0.91	1.14	1.22	1.06	1.90	2.35
30.	3.60		6.82	4.87	1.33	1.04	0.99	1.14	1.18	1.11	1.83	2.25
31.	3.36		6.63		1.41		0.96	1.11		1.12		2.18
	Extremwerte in m³/s											
am	17.	17.	11.	29.	29.	29.	02.	13.	10.	15.	07.	09.
NQ	2.31	1.66	3.95	3.26	0.99	0.82	0.78	0.76	0.80	0.85	0.84	1.26
HQ	11.6	6.37	20.0	14.0	4.48	3.99	4.06	53.0	12.2	2.85	8.96	7.99
am	19.	06.	01.	22.	01.	07.	12.	22.	12.	04.	21.	23.
	Monatsmittel in m³/s(MQ),l/s.km²(Mq) bzw.Monatssummen in mm (h_A)											
MQ	3.32	2.93	6.63	4.86	2.44	1.19	1.10	1.47	1.40	1.24	1.63	2.23
Mq	14.6	12.9	29.2	21.4	10.7	5.23	4.83	6.45	6.15	5.43	7.15	9.79
h_A	39	32	78	55	29	14	13	17	16	15	19	25

Reihe: 2003-2007 **Mittlere Monatsmittel in m³/s (MQ),l/s.km²(Mq) bzw. -summen in mm (h_A)**

MQ	3.61	3.91	6.39	5.35	2.42	1.90	1.61	1.41	1.64	1.39	2.07	2.27
Mq	15.9	17.2	28.1	23.5	10.6	8.35	7.09	6.20	7.23	6.09	9.11	9.99
h_A	43	43	75	61	28	22	19	17	19	16	24	26

Reihe: 1961-2008 **Mittlere Monatsmittel mit Extremwerten in m³/s**

NQ	0.30	0.48	0.57	0.83	0.66	0.44	0.31	0.18	.010	0.10	0.17	0.23
NQ_T	0.61	0.50	0.57	1.01	0.77	0.54	0.39	0.36	0.22	0.36	0.21	0.30
MNQ_T	1.85	2.26	2.65	2.73	1.80	1.38	1.27	1.09	1.12	1.10	1.41	1.68
NMQ	0.87	0.95	1.33	1.27	1.20	0.89	0.74	0.53	0.42	0.51	0.52	0.88
MQ	3.77	4.36	5.92	5.18	3.15	2.81	2.41	2.54	1.90	1.96	2.49	3.57
HMQ	15.5	12.2	12.8	13.8	10.0	10.7	8.62	18.9	6.00	7.31	7.92	14.5
MHQ	16.7	17.0	21.9	13.5	9.88	11.7	12.5	15.6	7.65	7.10	9.35	15.7
HQ	84.0	62.0	95.4	54.7	46.4	39.0	100	170	30.3	43.5	39.7	67.0

Jahreswerte in m³/s (Q),l/s.km²(Mq), mm (h_A)

	Berichtsjahr			Reihe: 2003 - 2007			Reihe: 1961 - 2008		
NQ	0.76	13.08.		.010	30.09.2003		.010	30.09.2003	
NQ_T	0.89	13.08.					0.21	23.11.1983	
$MJNQ_T$							0.76		
NJMQ							1.72		1969
MQ,Mq,h_A	2.54	11.2	353	2.79	12.3	388	3.34	14.7	464
HJMQ							6.85		2002
MJHQ							46.3		
HQ	53.0	22.08.		95.4	31.03.2006		170	12.08.2002	
NNQ seit 1961:	.010	30.09.2003		**HHQ seit** 1961:	170	12.08.2002			

Berichtsjahr(J) Überschreitungsdauer der Abflüsse in Tagen Reihe(R): 2003-2007

m³/s	Tage(J)	Tage(R)	m³/s	Tage(J)	Tage(R)	m³/s	Tage(J)	Tage(R)	m³/s	Tage(J)	Tage(R)
10000			500			20.0		2.4	1.00	340	316.8
8000			350			16.0		3.6	0.80	366	332.0
6000			250			12.0	1	5.0	0.60		346.0
4000			180			9.00	3	14.4	0.40		358.8
3000			140			7.00	10	21.6	0.30		364.6
2000			100			5.00	44	44.8	0.20		365.2
1600			80.0			3.50	85	86.2	0.10		
1200			60.0		0.2	2.50	137	130.2	0.06		
900			40.0		0.6	1.80	182	179.6	0.03		
700			30.0		1.0	1.40	217	238.4	0.00		

Im Jän,Feb,Dez durch Eis beeinflusst
Im Jän,Feb,Apr,Mai,Jun,Aug,Dez nach erg.Wasserständen erm.

Abflüsse

Nr. 280 Asberg
Großer Haselbach

Mst.Nr. 205096 Art: Schreibpegel Einzugsgebiet: 27.9 km²

Monat	I	II	III	IV	V	VI	VII	VIII	IX	X	XI	XII
Tag	Tägliche Abflüsse 2008 in m³/s											
1.	0.29	0.48	1.50	0.89	0.85	0.10	0.09	0.07	0.21	0.20	0.15	0.28
2.	0.28	0.46	1.22	0.88	0.74	0.10	0.08	0.09	0.19	0.19	0.14	0.29
3.	0.29	0.43	1.31	0.98	0.67	0.11	0.09	0.07	0.17	0.26	0.12	0.27
4.	0.26	0.41	1.25	0.89	0.61	0.20	0.12	0.07	0.18	0.27	0.12	0.26
5.	0.26	0.39	1.12	0.81	0.56	0.14	0.09	0.09	0.17	0.22	0.11	0.24
6.	0.24	0.45	1.01	0.75	0.52	0.12	0.10	0.07	0.16	0.20	0.11	0.23
7.	0.31	0.59	0.88	0.76	0.47	0.24	0.14	0.07	0.18	0.20	0.10	0.25
8.	0.33	0.49	0.77	0.69	0.42	0.14	0.12	0.09	0.18	0.22	0.12	0.23
9.	0.27	0.45	0.69	0.62	0.37	0.14	0.11	0.09	0.15	0.20	0.12	0.24
10.	0.29	0.43	0.61	0.55	0.34	0.12	0.10	0.08	0.14	0.19	0.12	0.23
11.	0.27	0.41	0.55	0.49	0.30	0.11	0.08	0.07	0.16	0.19	0.13	0.22
12.	0.26	0.39	0.91	0.51	0.28	0.11	0.25	0.06	0.67	0.20	0.12	0.22
13.	0.24	0.37	0.79	0.44	0.26	0.13	0.16	0.07	0.34	0.20	0.15	0.21
14.	0.25	0.35	1.49	0.42	0.24	0.12	0.14	0.08	0.29	0.19	0.14	0.21
15.	0.25	0.34	1.52	0.42	0.22	0.12	0.12	0.15	0.51	0.20	0.12	0.21
16.	0.25	0.32	1.33	0.47	0.20	0.11	0.10	0.50	0.60	0.21	0.12	0.20
17.	0.24	0.36	1.51	0.48	0.19	0.12	0.21	0.21	0.35	0.24	0.12	0.21
18.	0.36	0.31	1.35	0.42	0.21	0.20	0.16	0.14	0.30	0.24	0.12	0.27
19.	0.89	0.28	1.24	0.40	0.29	0.15	0.12	0.11	0.28	0.23	0.13	0.26
20.	0.70	0.27	1.15	0.38	0.25	0.11	0.11	0.10	0.25	0.21	0.12	0.28
21.	0.56	0.26	1.20	0.68	0.24	0.10	0.11	0.10	0.24	0.20	0.73	0.41
22.	0.77	0.26	1.26	1.25	0.21	0.09	0.11	0.72	0.25	0.20	0.45	0.89
23.	0.66	0.24	1.20	1.08	0.19	0.09	0.11	1.06	0.25	0.19	0.35	0.99
24.	0.57	0.24	1.14	0.96	0.18	0.09	0.11	0.53	0.25	0.18	0.31	0.87
25.	0.52	0.23	1.05	1.08	0.16	0.10	0.11	0.40	0.26	0.18	0.28	0.82
26.	0.49	0.22	0.94	1.04	0.15	0.12	0.11	0.34	0.22	0.19	0.27	0.68
27.	0.51	0.27	0.88	0.90	0.14	0.11	0.09	0.31	0.21	0.18	0.27	0.59
28.	0.54	0.23	0.91	0.80	0.12	0.10	0.08	0.28	0.22	0.17	0.26	0.50
29.	0.53	0.39	1.03	1.02	0.12	0.09	0.07	0.25	0.21	0.17	0.25	0.47
30.	0.52		1.07	1.02	0.11	0.12	0.16	0.24	0.18	0.19	0.24	0.43
31.	0.50		1.00		0.10		0.08	0.22		0.17		0.39
	Extremwerte in m³/s											
am	06.	26.	11.	21.	31.	23.	29.	12.	08.	29.	06.	15.
NQ	0.23	0.20	0.51	0.30	0.09	0.08	0.07	0.05	0.12	0.15	0.10	0.19
HQ	1.17	0.99	3.62	2.99	0.98	1.24	2.44	12.5	6.06	0.40	1.37	1.35
am	22.	29.	14.	21.	01.	07.	12.	22.	12.	03.	21.	22.
	Monatsmittel in m³/s(MQ),l/s.km²(Mq) bzw.Monatssummen in mm (h_A)											
MQ	0.41	0.36	1.09	0.74	0.31	0.12	0.12	0.22	0.26	0.20	0.20	0.38
Mq	14.7	12.8	39.2	26.4	11.2	4.42	4.16	7.77	9.30	7.25	7.04	13.7
h_A	39	32	105	68	30	11	11	21	24	19	18	36

Reihe: 2003-2007	Mittlere Monatsmittel in m³/s (MQ),l/s.km²(Mq) bzw. -summen in mm (h_A)											
MQ	0.44	0.47	0.86	0.64	0.33	0.30	0.22	0.16	0.22	0.13	0.28	0.28
Mq	15.7	17.0	30.7	22.8	11.8	10.8	7.89	5.88	7.78	4.63	10.1	10.0
h_A	42	43	82	59	32	28	21	16	20	12	26	26
Reihe: 1976-2008	**Mittlere Monatsmittel mit Extremwerten in m³/s**											
NQ	.027	0.07	0.15	0.06	.042	.032	.019	.018	.024	.027	.030	.028
NQ_T	0.05	0.07	0.16	0.10	.045	.039	.020	.018	.025	.030	.030	.030
MNQ_T	0.23	0.30	0.37	0.33	0.18	0.14	0.11	0.10	0.11	0.11	0.16	0.18
NMQ	0.11	0.19	0.22	0.17	0.10	0.10	.040	.042	.036	0.05	0.06	0.07
MQ	0.54	0.61	0.87	0.70	0.36	0.29	0.27	0.30	0.24	0.23	0.34	0.45
HMQ	1.68	1.76	1.66	1.76	1.42	0.80	1.19	1.59	0.97	1.03	1.16	1.33
MHQ	1.91	1.79	2.73	2.17	1.10	1.30	1.67	2.76	1.44	0.86	1.27	1.59
HQ	5.14	5.79	6.64	13.2	4.67	4.39	6.43	12.5	6.72	4.96	5.33	4.81

Jahreswerte in m³/s (Q),l/s.km²(Mq), mm (h_A)	Berichtsjahr			Reihe: 2003 - 2007			Reihe: 1976 - 2008		
NQ	0.05	12.08.		.018	26.08.2003		.018	26.08.2003	
NQ_T	0.06	12.08.					.018	26.08.2003	
$MJNQ_T$							0.06		
NJMQ							0.19		2003
MQ,Mq,h_A	0.37	13.2	417	0.35	12.7	402	0.43	15.5	490
HJMQ							0.78		2002
MJHQ							5.16		
HQ	12.5	22.08.		6.72	08.09.2006		13.2	30.04.1996	
NNQ seit 1976:	.018	26.08.2003		**HHQ seit** 1976:	13.2	30.04.1996			

Berichtsjahr(J)	Überschreitungsdauer der Abflüsse in Tagen									Reihe(R): 2003-2007		
m³/s	Tage(J)	Tage(R)	m³/s	Tage(J)	Tage(R)	m³/s	Tage(J)	Tage(R)	m³/s	Tage(J)	Tage(R)	
10000			500			20.0			1.00	28	25.6	
8000			350			16.0			0.80	47	37.2	
6000			250			12.0			0.60	67	58.0	
4000			180			9.00			0.40	111	97.4	
3000			140			7.00			0.30	135	130.0	
2000			100			5.00		0.6	0.20	237	178.6	
1600			80.0			3.50		1.8	0.10	339	284.6	
1200			60.0			2.50		3.0	0.06	366	335.6	
900			40.0			1.80		6.4	0.03		361.0	
700			30.0			1.40	4	14.8	0.00		365.2	

Im Jän,Dez durch Eis beeinflusst
Im Jun,Aug,Sep,Okt,Nov,Dez nach ergänzten Wasserständen erm.

Nr. 281 Archkogl
Traun

Mst.Nr. 210526 Art: Schreibpegel Einzugsgebiet: 125.1 km²

Monat	I	II	III	IV	V	VI	VII	VIII	IX	X	XI	XII
Tag	Tägliche Abflüsse 2008 in m³/s											
1.	1.57	2.01	5.91	3.32	12.5	25.9	10.5	7.97	2.22	4.53	1.09	1.35
2.	1.53	1.83	8.56	3.78	12.1	26.0	9.77	6.59	2.27	4.60	1.06	1.54
3.	1.51	1.70	10.2	4.41	11.8	24.9	9.16	5.71	2.32	4.88	1.05	1.60
4.	1.47	1.57	10.8	4.59	12.1	23.4	9.71	5.06	2.20	5.77	1.01	1.57
5.	1.44	1.48	9.87	4.49	12.9	21.6	10.3	4.47	2.10	6.02	1.00	1.53
6.	1.41	1.42	8.51	4.26	12.4	19.9	9.16	4.19	2.04	5.97	0.96	1.50
7.	1.47	1.52	7.17	4.01	12.9	18.3	8.31	3.91	1.85	8.28	0.94	1.48
8.	1.55	1.49	6.01	3.81	13.9	17.6	8.23	5.77	1.83	10.2	0.92	1.46
9.	1.56	1.44	5.18	3.68	15.0	16.9	8.15	10.8	1.80	9.07	0.91	1.37
10.	1.57	1.38	4.59	3.97	16.6	15.0	7.73	15.2	1.74	7.64	0.89	1.29
11.	1.57	1.33	4.20	5.00	18.7	14.6	7.16	13.6	1.73	6.04	0.86	1.25
12.	1.57	1.29	4.22	6.72	19.9	15.1	6.56	10.8	2.24	4.62	0.85	1.25
13.	1.60	1.25	4.80	7.50	20.0	14.6	6.48	8.42	3.17	3.63	0.84	1.22
14.	1.60	1.23	5.41	7.43	19.9	13.1	6.42	6.89	3.63	3.08	0.83	1.19
15.	1.60	1.20	7.89	7.52	20.0	10.9	8.86	5.92	3.47	2.70	0.82	1.16
16.	1.60	1.17	8.86	7.35	20.3	10.1	9.41	10.6	3.69	2.44	0.81	1.16
17.	1.60	1.14	8.83	6.78	20.9	10.4	8.19	15.3	4.06	2.45	0.84	1.19
18.	1.64	1.11	8.28	6.32	21.1	12.1	7.83	13.5	4.29	2.59	0.83	1.22
19.	1.90	1.10	7.34	6.49	20.8	12.1	7.21	10.8	4.47	2.46	0.83	1.29
20.	2.46	1.08	6.41	7.33	20.7	12.6	7.00	8.48	4.54	2.23	0.85	1.40
21.	2.82	1.07	5.57	8.66	19.8	13.4	12.3	7.02	4.27	2.03	1.09	2.12
22.	3.26	1.09	4.87	10.7	18.1	13.9	14.4	5.86	4.03	1.85	1.39	3.50
23.	3.64	1.12	4.32	12.2	17.3	14.4	19.6	4.79	3.96	1.62	1.50	4.29
24.	3.57	1.22	3.91	12.1	16.4	16.6	26.1	4.52	3.90	1.52	1.46	4.28
25.	3.37	1.40	3.57	11.4	16.4	16.2	25.3	4.38	3.80	1.44	1.42	3.98
26.	3.14	1.77	3.46	11.0	17.9	15.4	17.6	4.01	4.66	1.36	1.34	3.56
27.	2.85	2.49	3.25	10.1	19.6	15.1	12.7	3.59	5.03	1.30	1.27	3.15
28.	2.94	3.28	3.11	9.97	21.5	13.8	10.2	3.13	4.92	1.24	1.24	2.78
29.	2.73	4.00	3.02	10.8	23.2	12.3	8.29	2.77	4.73	1.19	1.22	2.47
30.	2.45		3.02	11.9	24.8	11.4	8.80	2.52	4.52	1.16	1.25	2.20
31.	2.25		3.13		25.7		9.64	2.36		1.12		1.99
	Extremwerte in m³/s											
am	06.	23.	29.	01.	03.	16.	13.	31.	11.	30.	21.	01.
NQ	1.29	0.95	2.71	3.21	11.6	9.84	6.18	2.23	1.62	0.92	0.55	1.08
HQ	4.14	4.73	14.3	12.4	26.2	26.7	28.2	16.0	5.10	10.4	2.11	5.09
am	27.	29.	02.	23.	31.	01.	24.	10.	27.	08.	22.	23.
	Monatsmittel in m³/s(MQ),l/s.km²(Mq) bzw.Monatssummen in mm (h_A)											
MQ	2.10	1.56	5.94	7.25	17.9	15.9	10.7	7.06	3.32	3.71	1.05	1.98
Mq	16.8	12.5	47.5	58.0	143	127	85.4	56.5	26.5	29.7	8.36	15.8
h_A	45	31	127	150	383	330	229	151	69	79	22	41

Reihe: 2003-2007	Mittlere Monatsmittel in m³/s (MQ),l/s.km²(Mq) bzw. -summen in mm (h_A)											
MQ	2.50	1.75	3.26	8.11	14.0	11.1	7.60	5.99	6.98	3.12	3.38	1.89
Mq	20.0	14.0	26.0	64.8	112	89.1	60.8	47.9	55.8	25.0	27.0	15.1
h_A	54	35	70	168	299	231	163	128	145	67	70	39
Reihe: 1951-2008	**Mittlere Monatsmittel mit Extremwerten in m³/s**											
NQ	0.09	0.15	0.54	0.13	2.31	2.36	1.52	0.93	0.82	0.11	0.10	.049
NQ_T	0.31	0.41	0.54	1.47	2.37	2.49	1.52	1.07	0.86	0.35	0.48	0.22
MNQ_T	1.12	1.20	1.57	3.51	7.71	8.12	4.74	2.70	2.04	1.59	1.56	1.23
NMQ	0.53	0.62	1.24	3.06	9.33	5.38	2.97	2.87	1.42	0.98	0.61	0.59
MQ	1.91	1.90	3.68	7.54	14.5	13.6	9.94	6.56	4.85	3.44	2.87	2.34
HMQ	5.36	4.34	8.97	14.6	23.1	25.4	20.5	14.2	15.3	8.53	8.13	6.49
MHQ	4.30	3.42	8.66	15.0	22.6	22.0	22.0	16.8	11.1	8.02	6.10	5.85
HQ	20.0	17.1	33.7	23.7	34.0	37.1	63.0	69.6	40.5	29.1	34.8	32.0

Jahreswerte in m³/s (Q),l/s.km²(Mq), mm (h_A)	Berichtsjahr			Reihe: 2003 - 2007			Reihe: 1951 - 2008		
NQ	0.55	21.11.		0.45	18.12.2004		.049	06.12.1978	
NQ_T	0.81	16.11.					0.22	07.12.1978	
$MJNQ_T$							0.81		
NJMQ							4.05		2003
MQ,Mq,h_A	6.56	52.5	1659	5.81	46.5	1469	6.11	48.9	1545
HJMQ							8.20		1987
MJHQ							30.1		
HQ	28.2	24.07.		43.3	08.08.2006		69.6	03.08.1991	
NNQ seit 1951:	.049	06.12.1978		**HHQ seit** 1951:	69.6	03.08.1991			

Berichtsjahr(J)	Überschreitungsdauer der Abflüsse in Tagen									Reihe(R): 2003-2007		
m³/s	Tage(J)	Tage(R)	m³/s	Tage(J)	Tage(R)	m³/s	Tage(J)	Tage(R)	m³/s	Tage(J)	Tage(R)	
10000			500			20.0	18	9.0	1.00	351	362.6	
8000			350			16.0	37	21.6	0.80	366	365.2	
6000			250			12.0	69	50.2	0.60			
4000			180			9.00	99	83.8	0.40			
3000			140			7.00	131	107.6	0.30			
2000			100			5.00	157	141.4	0.20			
1600			80.0			3.50	210	179.6	0.10			
1200			60.0			2.50	235	222.2	0.06			
900			40.0		0.2	1.80	263	265.8	0.03			
700			30.0		2.8	1.40	306	305.0	0.00			

durch Windverhältnisse beeinflusst
Im Jun,Jul,Aug,Sep,Okt,Nov,Dez nach erg.Wasserständen erm.

Abflüsse

Nr. 283 Altaussee (Traun)
Altausseer Traun

Mst.Nr. 210542 Art: Schreibpegel Einzugsgebiet: 54.5 km²

Monat	I	II	III	IV	V	VI	VII	VIII	IX	X	XI	XII
Tag	Tägliche Abflüsse 2008 in m³/s											
1.	0.96	1.26	3.76	1.14	7.69	19.9	3.21	3.83	0.83	2.43	0.63	0.68
2.	0.92	1.18	5.10	1.45	6.89	19.9	2.83	2.91	0.90	2.52	0.61	0.75
3.	0.88	1.10	5.38	1.65	6.62	18.6	2.55	2.37	0.88	2.73	0.60	0.76
4.	0.85	1.05	5.92	1.58	7.26	14.5	3.21	1.99	0.82	3.03	0.59	0.74
5.	0.82	1.03	4.61	1.42	7.98	13.7	3.13	1.73	0.77	2.73	0.57	0.71
6.	0.81	1.02	3.09	1.26	7.16	12.7	2.53	1.65	0.73	2.81	0.55	0.70
7.	0.87	1.12	2.13	1.17	8.62	11.2	2.15	1.52	0.67	7.23	0.53	0.69
8.	0.93	1.10	1.69	1.07	9.61	13.1	2.23	5.05	0.67	7.40	0.52	0.66
9.	0.91	1.05	1.41	1.06	10.5	12.9	2.14	12.8	0.66	4.98	0.51	0.61
10.	0.88	1.01	1.27	1.49	11.8	10.5	1.92	13.8	0.63	3.50	0.50	0.59
11.	0.86	0.98	1.24	2.78	13.6	10.0	1.67	8.33	0.62	2.59	0.49	0.58
12.	0.85	0.95	1.32	4.46	14.1	10.5	1.47	5.40	1.02	2.00	0.48	0.59
13.	0.87	0.94	1.76	4.08	13.6	9.16	1.49	3.75	2.76	1.61	0.48	0.57
14.	0.85	0.93	1.89	3.35	13.7	7.05	1.57	2.80	2.61	1.39	0.47	0.55
15.	0.85	0.93	2.68	3.41	13.7	5.22	3.07	2.56	2.06	1.26	0.46	0.55
16.	0.84	0.91	2.97	3.00	13.9	4.67	2.77	10.2	2.11	1.17	0.46	0.56
17.	0.84	0.88	2.74	2.41	14.9	5.04	2.21	12.9	2.10	1.96	0.46	0.59
18.	0.85	0.86	2.36	2.21	15.3	5.98	2.09	8.02	2.31	1.99	0.46	0.59
19.	1.16	0.84	1.95	2.79	14.6	5.55	1.77	5.36	2.55	1.64	0.46	0.61
20.	2.06	0.84	1.68	3.62	14.9	5.99	2.08	3.73	2.48	1.38	0.47	0.71
21.	2.10	0.85	1.44	4.88	12.0	6.26	6.23	2.87	2.11	1.22	0.62	1.27
22.	2.07	0.87	1.29	6.71	10.4	6.40	6.99	2.29	1.97	1.08	0.71	1.82
23.	2.03	0.89	1.15	7.38	10.3	6.59	13.7	1.95	2.20	0.95	0.74	1.89
24.	1.80	0.98	1.06	6.00	9.77	8.49	21.1	2.32	2.24	0.89	0.73	1.65
25.	1.64	1.19	0.98	5.13	11.2	6.99	16.3	2.19	2.11	0.84	0.69	1.43
26.	1.51	1.43	0.95	4.44	13.3	6.67	9.91	1.89	3.20	0.79	0.65	1.21
27.	1.59	1.70	0.88	3.70	15.0	6.20	7.14	1.64	3.11	0.75	0.62	1.05
28.	1.89	1.82	0.85	4.12	18.6	5.14	5.35	1.42	2.74	0.72	0.61	0.93
29.	1.77	1.95	0.82	5.77	19.5	4.24	4.00	1.21	2.51	0.69	0.60	0.84
30.	1.58		0.81	7.07	22.0	3.68	5.49	1.04	2.30	0.66	0.61	0.78
31.	1.41		0.88		22.2		5.12	0.91		0.65		0.73
	Extremwerte in m³/s											
am	06.	19.	30.	01.	03.	30.	12.	31.	11.	31.	20.	14.
NQ	0.79	0.83	0.79	0.95	6.33	3.44	1.37	0.85	0.59	0.61	0.45	0.54
HQ	2.18	2.49	6.21	7.74	24.5	21.8	22.8	17.2	3.40	8.95	0.77	1.97
am	22.	29.	04.	23.	31.	01.	24.	09.	26.	07.	23.	23.
	Monatsmittel in m³/s(MQ),l/s.km²(Mq) bzw.Monatssummen in mm (h_A)											
MQ	1.23	1.09	2.13	3.35	12.6	9.23	4.75	4.20	1.76	2.12	0.56	0.85
Mq	22.6	20.0	39.1	61.5	231	169	87.2	77.1	32.2	38.8	10.3	15.6
h_A	61	50	105	159	620	439	234	207	83	104	27	40
	Reihe: 2003-2007 Mittlere Monatsmittel in m³/s (MQ),l/s.km²(Mq) bzw. -summen in mm (h_A)											
MQ	1.35	0.66	1.51	5.07	11.0	7.33	4.44	4.11	5.31	1.80	2.09	1.00
Mq	24.7	12.2	27.7	93.0	201	134	81.4	75.4	97.4	33.1	38.4	18.3
h_A	66	30	74	241	539	348	218	202	253	89	99	47
	Reihe: 1951-2008 Mittlere Monatsmittel mit Extremwerten in m³/s											
NQ	0.14	.020	0.10	0.38	1.12	0.85	0.34	0.28	0.32	0.15	0.22	0.14
NQ_T	0.17	0.18	0.10	0.38	1.12	0.90	0.34	0.31	0.32	0.15	0.24	0.14
MNQ_T	0.51	0.50	0.68	1.40	4.52	4.28	2.01	1.07	0.88	0.72	0.77	0.62
NMQ	0.23	0.30	0.35	1.44	4.05	3.30	1.67	1.41	0.74	0.36	0.31	0.21
MQ	0.92	0.82	1.76	4.35	10.6	9.15	5.78	3.73	3.05	2.06	1.70	1.25
HMQ	3.36	3.79	4.95	10.4	15.8	19.5	15.6	8.50	12.3	6.21	8.46	5.42
MHQ	2.55	2.07	5.11	10.8	19.1	17.8	17.0	13.9	9.74	6.69	4.95	4.41
HQ	24.9	34.0	26.2	20.6	40.3	32.6	45.0	51.7	43.8	32.6	44.9	48.0

Jahreswerte in m³/s (Q),l/s.km²(Mq), mm (h_A)	Berichtsjahr			Reihe: 2003 - 2007			Reihe: 1951 - 2008		
NQ	0.45	20.11.		0.23	28.10.2004		.020	28.02.1962	
NQ_T	0.46	16.11.					0.10	26.03.1962	
$MJNQ_T$							0.37		
NJMQ							2.37		1969
MQ,Mq,h_A	3.67	67.3	2130	3.81	70.0	2213	3.78	69.3	2193
HJMQ							5.52		1954
MJHQ							27.8		
HQ	24.5	31.05.		51.7	07.08.2006		51.7	07.08.2006	
NNQ seit 1951:	.020	28.02.1962		**HHQ seit** 1951:	51.7	07.08.2006			

Berichtsjahr(J) Überschreitungsdauer der Abflüsse in Tagen Reihe(R): 2003-2007												
m³/s	Tage(J)	Tage(R)	m³/s	Tage(J)	Tage(R)	m³/s	Tage(J)	Tage(R)	m³/s	Tage(J)	Tage(R)	
10000			500			20.0	3	6.2	1.00	252	237.8	
8000			350			16.0	9	10.8	0.80	301	266.8	
6000			250			12.0	31	22.6	0.60	340	310.0	
4000			180			9.00	45	45.0	0.40	366	361.0	
3000			140			7.00	59	63.2	0.30		365.2	
2000			100			5.00	88	90.0	0.20			
1600			80.0			3.50	106	120.0	0.10			
1200			60.0			2.50	140	145.6	0.06			
900			40.0		0.4	1.80	185	172.6	0.03			
700			30.0		2.2	1.40	217	198.8	0.00			

durch Fischrechen beeinflusst
1996 bis 2007 Niederwasserwerte geändert
Im Apr,Mai,Jun,Jul,Aug,Okt,Nov,Dez nach erg.Wasserständen erm.

Nr. 284 Altaussee (Augstbach)
Augstbach

Mst.Nr. 210559 Art: Schreibpegel Einzugsgebiet: 10.5 km²

Monat	I	II	III	IV	V	VI	VII	VIII	IX	X	XI	XII
Tag	Tägliche Abflüsse 2008 in m³/s											
1.	0.12	0.26	2.37	1.07	1.08	0.23	0.11	0.21	0.21	0.23	0.18	0.85
2.	0.12	0.23	2.29	1.33	0.89	0.21	0.11	0.19	0.21	0.23	0.17	0.58
3.	0.12	0.20	2.40	1.40	0.99	0.19	0.13	0.18	0.20	0.68	0.17	0.36
4.	0.11	0.22	1.65	0.86	0.87	0.19	0.23	0.18	0.20	0.92	0.17	0.26
5.	0.12	0.24	0.91	0.66	0.75	0.40	0.12	0.17	0.19	0.70	0.19	0.22
6.	0.13	0.25	0.61	0.55	0.79	0.20	0.12	0.17	0.19	0.46	0.17	0.19
7.	0.37	0.56	0.48	0.45	0.80	0.17	0.13	0.37	0.19	0.78	0.18	0.17
8.	0.42	0.30	0.38	0.39	0.77	0.20	0.14	1.78	0.19	0.49	0.18	0.16
9.	0.23	0.24	0.33	0.57	0.75	0.16	0.13	2.19	0.17	0.35	0.16	0.14
10.	0.20	0.21	0.35	1.01	0.77	0.14	0.12	0.83	0.17	0.30	0.15	0.14
11.	0.18	0.18	0.50	1.41	0.76	0.13	0.11	0.52	0.22	0.26	0.14	0.14
12.	0.19	0.17	1.33	1.46	0.68	0.13	0.15	0.42	0.53	0.24	0.15	0.13
13.	0.20	0.17	1.25	0.94	0.63	0.14	0.15	0.35	0.51	0.23	0.16	0.14
14.	0.19	0.16	1.62	0.95	0.57	0.13	0.13	0.32	0.24	0.23	0.16	0.16
15.	0.19	0.16	3.55	1.15	0.54	0.12	0.32	0.55	0.29	0.22	0.15	0.21
16.	0.19	0.14	2.03	0.96	0.50	0.12	0.16	2.47	1.03	0.28	0.16	0.27
17.	0.19	0.13	1.88	0.75	0.46	0.13	0.14	0.91	0.49	0.51	0.58	0.36
18.	0.31	0.13	1.25	0.84	0.42	0.13	0.13	0.56	0.34	0.28	0.23	0.23
19.	1.16	0.14	0.77	1.07	0.42	0.12	0.12	0.44	0.28	0.24	0.31	0.21
20.	1.01	0.15	0.55	1.15	0.35	0.12	0.42	0.37	0.25	0.23	0.39	0.51
21.	0.68	0.17	0.44	1.28	0.30	0.12	0.88	0.33	0.24	0.22	2.51	3.65
22.	1.12	0.22	0.37	2.12	0.27	0.12	1.35	0.30	0.29	0.21	0.74	3.67
23.	0.82	0.60	0.30	3.75	0.25	0.13	2.79	0.37	0.31	0.20	0.37	2.03
24.	0.49	0.68	0.26	1.72	0.25	0.13	2.45	0.37	0.26	0.19	0.29	0.98
25.	0.37	0.82	0.22	1.80	0.25	0.12	0.98	0.28	0.39	0.19	0.25	0.70
26.	0.29	0.86	0.20	1.36	0.25	0.17	0.62	0.25	0.56	0.18	0.20	0.44
27.	1.00	1.14	0.22	1.15	0.26	0.20	0.46	0.24	0.33	0.18	0.19	0.32
28.	1.15	0.98	0.35	1.11	0.25	0.15	0.35	0.24	0.28	0.18	0.19	0.25
29.	0.58	1.40	0.43	1.54	0.25	0.12	0.30	0.23	0.25	0.18	0.24	0.21
30.	0.37		0.54	1.28	0.25	0.11	0.26	0.22	0.24	0.19	0.40	0.18
31.	0.30		0.84		0.23		0.23	0.21		0.17		0.16
	Extremwerte in m³/s											
am	03.	17.	26.	08.	31.	30.	01.	07.	10.	31.	11.	12.
NQ	0.11	0.11	0.15	0.32	0.21	0.10	0.09	0.16	0.16	0.16	0.14	0.13
HQ	2.61	2.86	7.09	4.99	1.23	1.02	4.73	5.81	1.56	1.74	4.35	5.40
am	27.	29.	15.	23.	01.	05.	23.	07.	16.	03.	21.	22.
	Monatsmittel in m³/s(MQ),l/s.km²(Mq) bzw.Monatssummen in mm (h_A)											
MQ	0.42	0.38	0.99	1.20	0.53	0.16	0.45	0.52	0.31	0.32	0.32	0.58
Mq	39.7	36.4	94.3	115	50.9	15.1	42.6	49.9	29.4	30.6	30.2	55.3
h_A	106	91	253	297	136	39	114	134	76	82	78	143
	Reihe: 2003-2007 Mittlere Monatsmittel in m³/s (MQ),l/s.km²(Mq) bzw. -summen in mm (h_A)											
MQ	0.34	0.28	0.69	1.11	0.77	0.56	0.50	0.57	0.78	0.31	0.46	0.20
Mq	32.8	26.2	66.0	106	73.1	52.9	47.4	53.9	74.5	29.3	43.9	19.2
h_A	88	66	177	274	196	137	127	144	193	78	114	50
	Reihe: 1989-2008 Mittlere Monatsmittel mit Extremwerten in m³/s											
NQ	.026	.050	.046	0.13	0.10	0.06	.040	.007	.029	0.06	.043	.019
NQ_T	.032	0.05	0.07	0.14	0.11	0.07	.050	.013	.032	0.07	.046	.021
MNQ_T	0.13	0.15	0.22	0.41	0.31	0.19	0.15	0.14	0.16	0.14	0.15	0.13
NMQ	0.13	0.09	0.30	0.28	0.25	0.12	0.12	0.14	0.05	0.15	0.12	0.10
MQ	0.34	0.33	0.91	1.08	0.78	0.61	0.62	0.46	0.59	0.34	0.45	0.35
HMQ	0.91	0.65	1.42	1.91	2.17	1.81	1.48	1.24	1.92	0.94	1.17	0.59
MHQ	2.14	1.81	5.25	3.56	3.25	4.56	5.05	5.27	5.32	2.67	3.48	3.25
HQ	6.15	5.88	12.1	10.7	8.54	10.5	13.8	20.1	16.0	13.7	12.4	16.0

Jahreswerte in m³/s (Q),l/s.km²(Mq), mm (h_A)	Berichtsjahr			Reihe: 2003 - 2007			Reihe: 1989 - 2008		
NQ	0.09	01.07.		.007	26.08.2003		.007	26.08.2003	
NQ_T	0.11	01.07.					.013	27.08.2003	
$MJNQ_T$							0.09		
NJMQ							0.30		2003
MQ,Mq,h_A	0.52	49.2	1555	0.55	52.2	1651	0.57	54.6	1728
HJMQ							0.76		1998
MJHQ							10.7		
HQ	7.09	15.03.		18.0	07.08.2006		20.1	12.08.2002	
NNQ seit 1951:	.007	26.08.2003		**HHQ seit** 1951:	20.1	12.08.2002			

Berichtsjahr(J) Überschreitungsdauer der Abflüsse in Tagen Reihe(R): 2003-2007												
m³/s	Tage(J)	Tage(R)	m³/s	Tage(J)	Tage(R)	m³/s	Tage(J)	Tage(R)	m³/s	Tage(J)	Tage(R)	
10000			500			20.0			1.00	49	53.8	
8000			350			16.0			0.80	71	71.6	
6000			250			12.0			0.60	92	95.2	
4000			180			9.00		0.4	0.40	131	132.2	
3000			140			7.00		0.6	0.30	169	162.0	
2000			100			5.00		1.6	0.20	254	209.4	
1600			80.0			3.50	4	5.6	0.10	366	325.8	
1200			60.0			2.50	6	8.8	0.06		353.0	
900			40.0			1.80	17	21.2	0.03		363.0	
700			30.0			1.40	26	33.8	0.00		365.2	

Im Jän,Feb durch Eis beeinflusst
Im Jän,Feb,Apr,Mai,Jun,Jul,Aug,Okt,Nov,Dez n.erg.Wasserst.erm.

Abflüsse

Nr. 285 Kainisch Ödenseetraun

Mst.Nr. 210583 Art: Schreibpegel Einzugsgebiet: 57.4 km²

Monat	I	II	III	IV	V	VI	VII	VIII	IX	X	XI	XII
Tag	Tägliche Abflüsse 2008 in m³/s											
1.	1.14	1.36	7.47	3.60	11.1	11.1	1.93	1.91	1.61	1.71	1.22	2.67
2.	1.12	1.28	8.46	4.33	8.59	11.1	1.98	1.81	1.74	1.57	1.14	2.11
3.	1.10	1.20	8.34	4.33	10.3	9.35	2.65	1.73	1.57	3.63	1.09	1.53
4.	1.07	1.16	6.89	3.30	11.3	7.71	5.25	1.67	1.51	4.09	1.04	1.35
5.	1.05	1.14	4.28	2.74	10.5	8.46	2.81	1.62	1.46	3.32	1.03	1.27
6.	1.05	1.14	3.13	2.44	9.22	7.63	1.91	1.58	1.42	4.12	1.00	1.21
7.	1.08	1.54	2.59	2.20	11.6	6.37	1.77	1.52	1.39	8.35	0.99	1.15
8.	1.12	1.31	2.26	1.96	12.0	6.54	2.98	5.82	1.39	5.37	0.96	1.07
9.	1.07	1.20	2.03	2.61	12.7	5.26	3.33	13.4	1.36	3.20	0.94	1.03
10.	1.03	1.13	2.02	4.80	13.9	5.14	2.16	6.50	1.31	2.47	0.94	1.00
11.	1.02	1.08	2.27	7.44	14.0	7.45	2.23	3.33	1.28	2.21	0.92	0.99
12.	1.02	1.04	3.39	8.25	13.7	9.34	3.01	2.56	1.42	2.02	0.90	0.98
13.	1.01	1.02	4.56	5.41	13.6	7.92	3.77	2.19	2.65	1.73	0.89	0.97
14.	1.01	1.00	3.82	4.17	13.9	5.95	2.88	1.95	1.64	1.62	0.86	0.96
15.	1.00	0.99	8.72	5.42	14.4	3.69	9.45	3.62	1.60	1.52	0.86	0.96
16.	1.00	0.96	6.70	4.01	15.2	3.31	4.42	21.1	2.19	1.53	0.86	1.01
17.	1.00	0.93	5.67	3.23	15.2	3.60	3.00	12.9	2.31	3.81	1.15	1.12
18.	1.01	0.92	4.52	3.66	14.9	4.60	3.77	5.38	2.52	2.13	0.97	1.09
19.	2.08	0.92	3.31	5.95	14.1	3.85	2.49	3.45	2.27	1.75	0.92	1.07
20.	2.84	0.92	2.70	7.70	13.2	3.75	4.60	2.79	1.94	1.57	0.90	1.13
21.	2.14	0.92	2.33	9.04	10.2	3.41	18.6	2.55	1.66	1.52	1.84	4.69
22.	2.10	0.94	2.10	10.9	9.34	3.12	10.4	2.24	1.62	1.40	1.46	7.38
23.	2.08	1.28	1.86	12.2	9.61	4.98	18.6	2.34	1.67	1.29	1.17	5.85
24.	1.65	1.72	1.69	8.20	9.60	10.9	13.6	3.76	1.62	1.25	1.09	3.54
25.	1.47	2.24	1.56	8.50	11.5	4.32	7.08	2.61	1.65	1.20	1.05	2.69
26.	1.34	2.60	1.47	7.04	12.8	4.08	4.82	2.17	3.62	1.13	1.02	2.07
27.	1.98	3.11	1.38	6.21	13.7	7.43	3.55	1.99	2.76	1.10	1.00	1.72
28.	2.97	3.21	1.49	8.43	14.1	3.88	2.91	1.85	2.47	1.09	0.96	1.50
29.	2.01	3.36	1.69	12.2	13.2	2.70	2.52	1.75	2.08	1.07	0.96	1.37
30.	1.65		1.86	11.9	14.2	2.26	2.26	1.67	1.84	2.03	1.06	1.31
31.	1.46		2.50		12.9		2.05	1.60		1.38		1.19
	Extremwerte in m³/s											
am	10.	21.	28.	08.	02.	30.	07.	07.	10.	29.	13.	15.
NQ	0.93	0.87	1.34	1.89	7.65	2.15	1.56	1.50	1.25	1.06	0.84	0.95
HQ	3.86	4.93	10.6	14.5	16.4	15.7	21.0	23.6	4.46	9.37	2.49	9.36
am	27.	29.	01.	29.	17.	24.	21.	16.	26.	07.	21.	22.
	Monatsmittel in m³/s(MQ),l/s.km²(Mq) bzw.Monatssummen in mm (h_A)											
MQ	1.44	1.43	3.65	6.07	12.4	5.98	4.93	3.91	1.85	2.33	1.04	1.87
Mq	25.1	25.0	63.5	106	216	104	85.9	68.2	32.3	40.6	18.1	32.6
h_A	67	63	170	274	579	270	230	183	84	109	47	84

Reihe: 2003-2007	Mittlere Monatsmittel in m³/s (MQ),l/s.km²(Mq) bzw. -summen in mm (h_A)											
MQ	1.67	1.32	2.61	6.51	8.80	4.81	3.59	3.18	4.40	2.55	2.70	1.53
Mq	29.2	23.1	45.5	113	153	83.7	62.5	55.4	76.6	44.5	47.0	26.7
h_A	78	58	122	294	411	217	167	148	199	119	122	69
Reihe: 1951-2008	**Mittlere Monatsmittel mit Extremwerten in m³/s**											
NQ	0.29	0.30	0.30	0.74	1.80	1.00	0.48	0.61	0.46	0.38	0.36	0.32
NQ_T	0.32	0.30	0.30	0.92	1.84	1.00	0.55	0.71	0.47	0.38	0.38	0.38
MNQ_T	0.74	0.74	0.91	2.11	4.11	3.04	1.73	1.34	1.17	1.05	1.05	0.86
NMQ	0.38	0.38	0.77	2.06	4.88	2.71	1.36	0.96	1.05	0.68	0.60	0.45
MQ	1.12	1.09	2.36	5.38	9.59	6.66	4.53	3.35	2.94	2.23	1.86	1.50
HMQ	3.33	2.34	5.49	9.96	15.6	17.2	10.7	6.50	10.2	6.36	5.09	4.55
MHQ	3.28	2.96	8.58	13.5	18.2	16.7	16.1	13.8	11.2	7.98	6.40	5.67
HQ	22.2	18.4	31.9	25.9	26.8	30.0	31.3	38.2	29.0	31.2	31.9	35.0

Jahreswerte in m³/s (Q),l/s.km²(Mq), mm (h_l)	Berichtsjahr			Reihe: 2003 - 2007			Reihe: 1951 - 2008		
NQ	0.84	13.11.		0.61	28.08.2003		0.29	17.01.1985	
NQ_T	0.86	16.11.					0.30	21.02.1954	
$MJNQ_T$							0.58		
NJMQ							2.29		1990
MQ,Mq,h_A	3.92	68.4	2162	3.64	63.5	2008	3.56	62.0	1962
HJMQ							4.91		1970
MJHQ							24.3		
HQ	23.6	16.08.		27.9	07.08.2006		38.2	12.08.2002	
NNQ seit 1951:	0.29	17.01.1985		**HHQ seit** 1951:	38.2	12.08.2002			

Berichtsjahr(J)	Überschreitungsdauer der Abflüsse in Tagen											Reihe(R): 2003-2007
m³/s	Tage(J)	Tage(R)	m³/s	Tage(J)	Tage(R)	m³/s	Tage(J)	Tage(R)	m³/s	Tage(J)	Tage(R)	
10000			500			20.0	1	3.0	1.00	338	348.0	
8000			350			16.0	3	6.4	0.80	366	364.4	
6000			250			12.0	27	14.4	0.60		365.2	
4000			180			9.00	48	31.2	0.40			
3000			140			7.00	69	51.0	0.30			
2000			100			5.00	87	83.2	0.20			
1600			80.0			3.50	122	116.8	0.10			
1200			60.0			2.50	164	156.4	0.06			
900			40.0			1.80	215	211.0	0.03			
700			30.0			1.40	263	261.2	0.00			

Im Okt,Nov,Dez nach ergänzten Wasserständen ermittelt

Nr. 286 Obertraun Traun

Mst.Nr. 205104 Art: Schreibpegel Einzugsgebiet: 317.4 km²

Monat	I	II	III	IV	V	VI	VII	VIII	IX	X	XI	XII
Tag	Tägliche Abflüsse 2008 in m³/s											
1.	6.02	8.58	33.8	13.7	40.5	65.4	12.6	15.8	5.46	10.5	3.50	10.2
2.	5.89	7.90	38.0	17.0	34.2	64.4	12.3	14.2	5.41	10.4	3.23	9.32
3.	5.80	7.22	38.3	20.7	37.2	59.6	12.8	12.6	5.24	16.0	3.07	7.35
4.	5.60	6.96	35.2	16.0	39.0	52.1	20.9	11.2	4.94	20.7	2.96	6.48
5.	5.47	7.09	26.7	13.4	38.8	52.6	11.8	10.4	4.70	17.8	2.80	5.94
6.	5.43	7.05	21.0	11.8	35.0	47.4	11.2	9.82	4.46	18.6	2.68	5.56
7.	6.28	11.0	17.1	10.9	41.5	41.5	15.1	8.25	4.27	35.6	2.60	5.43
8.	7.53	8.49	14.4	9.71	44.2	43.3	19.3	23.6	4.37	30.3	2.58	5.27
9.	6.53	7.42	12.6	10.7	47.3	40.1	20.5	43.6	4.13	22.2	2.53	5.01
10.	6.15	6.81	11.7	16.7	52.0	35.8	11.1	22.3	3.94	17.1	2.47	4.79
11.	5.99	6.43	12.1	25.9	56.2	40.4	10.3	12.2	3.70	13.8	2.42	4.63
12.	6.05	6.05	16.1	30.5	56.6	46.1	14.0	7.44	5.98	11.6	2.36	4.62
13.	6.39	5.80	21.6	23.0	55.7	40.1	18.0	5.67	12.3	9.92	2.36	4.54
14.	6.27	5.65	22.7	20.1	55.9	30.6	19.8	5.74	9.81	8.79	2.31	4.57
15.	6.26	5.55	42.2	25.2	57.0	22.1	45.3	14.4	9.01	8.01	2.30	4.97
16.	6.25	5.25	31.4	21.1	58.7	19.3	20.7	65.9	12.7	7.63	2.28	5.43
17.	6.36	5.00	27.7	17.1	59.5	20.2	16.4	39.2	12.0	14.1	3.77	5.97
18.	6.64	4.91	23.0	16.6	60.1	23.8	18.3	23.3	12.8	10.5	3.02	5.49
19.	12.2	4.84	17.8	21.8	58.8	22.3	11.6	18.6	12.7	9.00	2.78	5.60
20.	16.0	4.91	14.9	27.2	57.8	22.9	27.4	17.3	11.7	7.09	2.97	7.30
21.	13.6	5.07	12.9	32.7	49.8	23.1	67.0	15.3	10.1	5.87	12.2	34.2
22.	15.2	5.18	11.5	41.3	45.4	23.0	43.8	12.3	9.80	5.22	8.55	34.2
23.	15.1	7.50	10.2	51.1	44.8	28.5	80.2	13.0	10.1	4.77	6.19	25.4
24.	12.2	9.62	9.16	35.6	43.1	47.9	57.9	17.5	9.82	4.50	5.46	16.7
25.	10.8	11.2	8.36	34.9	48.1	32.5	36.4	11.1	9.65	4.17	4.98	13.4
26.	9.81	12.7	7.91	30.1	53.5	31.3	29.2	9.17	16.3	3.89	4.57	10.8
27.	14.2	14.7	7.40	26.0	58.2	38.4	25.5	8.31	13.9	3.66	4.34	9.21
28.	18.9	15.6	8.28	30.1	63.5	23.1	24.4	7.58	12.7	3.45	4.21	8.06
29.	12.8	17.6	9.19	41.2	64.8	17.4	22.1	6.99	11.6	3.33	4.32	7.19
30.	10.6		9.24	41.9	70.8	15.2	19.6	6.36	10.6	4.86	4.93	6.57
31.	9.46		11.0		69.6		17.4	5.80		4.01		6.06
	Extremwerte in m³/s											
am	06.	10.	28.	09.	06.	30.	11.	13.	11.	29.	18.	10.
NQ	4.06	4.56	5.72	9.12	31.2	14.3	6.70	5.34	3.44	1.55	1.80	3.34
HQ	27.5	26.4	51.6	57.1	75.5	74.8	85.9	73.4	18.1	39.4	22.3	45.1
am	27.	29.	15.	23.	30.	01.	23.	16.	26.	07.	21.	22.
	Monatsmittel in m³/s(MQ),l/s.km²(Mq) bzw.Monatssummen in mm (h_A)											
MQ	9.09	8.00	18.8	24.5	51.5	35.7	24.9	16.0	8.81	11.2	3.83	9.37
Mq	28.6	25.2	59.3	77.1	162	112	78.6	50.3	27.8	35.3	12.1	29.5
h_A	77	63	159	200	435	291	210	135	72	95	31	76

Reihe: 2003-2007	Mittlere Monatsmittel in m³/s (MQ),l/s.km²(Mq) bzw. -summen in mm (h_A)											
MQ	8.05	6.40	13.8	31.1	46.7	34.1	23.8	20.4	25.0	11.9	12.6	6.24
Mq	25.4	20.2	43.4	97.9	147	107	75.1	64.3	78.8	37.4	39.7	19.6
h_A	68	51	116	254	394	278	201	172	204	100	103	51
Reihe: 1951-2008	**Mittlere Monatsmittel mit Extremwerten in m³/s**											
NQ	1.22	0.24	0.92	5.56	8.80	6.82	4.77	2.11	1.98	0.70	0.70	1.30
NQ_T	1.40	2.00	2.20	5.56	8.80	7.42	5.20	3.29	2.66	0.70	0.70	1.30
MNQ_T	3.56	3.84	5.16	11.9	25.1	22.0	11.9	7.39	5.88	4.93	5.02	4.09
NMQ	2.18	2.46	4.53	11.6	29.4	17.2	10.6	7.84	4.05	2.21	2.35	1.48
MQ	6.49	6.62	13.9	27.7	49.1	41.4	29.2	20.3	16.3	11.9	10.2	8.52
HMQ	20.2	14.7	33.6	49.3	73.9	85.0	58.0	39.7	55.2	32.5	33.2	24.2
MHQ	22.0	18.2	45.7	59.7	83.7	85.8	85.2	68.6	52.5	38.5	31.0	32.4
HQ	113	91.2	192	142	126	151	196	214	154	232	210	200

Jahreswerte in m³/s (Q),l/s.km²(Mq), mm (h_l)	Berichtsjahr			Reihe: 2003 - 2007			Reihe: 1951 - 2008		
NQ	1.55	29.10.		0.24	03.02.2005		0.24	03.02.2005	
NQ_T	2.28	16.11.					0.70	26.10.1951	
$MJNQ_T$							2.86		
NJMQ							13.1		1969
MQ,Mq,h_A	18.5	58.4	1847	20.1	63.2	1998	20.2	63.6	2013
HJMQ							26.2		1970
MJHQ							131		
HQ	85.9	23.07.		187	07.08.2006		232	22.10.1996	
NNQ seit 1951:	0.24	03.02.2005		**HHQ seit** 1951:	232	22.10.1996			

Berichtsjahr(J)	Überschreitungsdauer der Abflüsse in Tagen											Reihe(R): 2003-2007
m³/s	Tage(J)	Tage(R)	m³/s	Tage(J)	Tage(R)	m³/s	Tage(J)	Tage(R)	m³/s	Tage(J)	Tage(R)	
10000			500			20.0	116	126.8	1.00			
8000			350			16.0	145	147.8	0.80			
6000			250			12.0	187	183.2	0.60			
4000			180			9.00	235	218.4	0.40			
3000			140		0.4	7.00	261	254.0	0.30			
2000			100		3.0	5.00	314	299.8	0.20			
1600			80.0	1	6.0	3.50	346	356.4	0.10			
1200			60.0	10	14.4	2.50	359	365.2	0.06			
900			40.0	51	55.2	1.80	366		0.03			
700			30.0	78	88.4	1.40			0.00			

Im Jän durch Eis beeinflusst
Im Jun,Jul,Aug,Sep nach ergänzten Wasserständen ermittelt

Abflüsse

Nr. 288 Waldbachstrub
Waldbach

Mst.Nr. 205120 Art: Schreibpegel Einzugsgebiet: 31.3 km²

Monat	I	II	III	IV	V	VI	VII	VIII	IX	X	XI	XII
Tag	Tägliche Abflüsse 2008 in m³/s											
1.	0.19	0.21	1.70	0.62	3.41	12.2	9.45	8.37	2.86	1.87	1.17	0.63
2.	0.19	0.20	1.32	0.65	2.36	11.8	8.98	10.1	2.95	1.74	0.99	0.54
3.	0.18	0.18	1.36	0.57	2.57	11.7	12.4	6.49	2.71	2.53	0.84	0.40
4.	0.18	0.19	1.10	0.42	2.75	11.0	13.9	5.73	3.20	2.26	0.73	0.35
5.	0.17	0.19	0.62	0.36	2.93	12.8	10.7	5.55	3.29	1.83	0.75	0.33
6.	0.17	0.19	0.40	0.34	2.76	11.7	8.39	5.32	3.56	2.49	0.75	0.31
7.	0.20	0.26	0.33	0.30	3.70	10.8	9.86	5.35	3.60	5.87	0.65	0.29
8.	0.25	0.20	0.30	0.28	4.63	11.6	9.69	14.7	4.46	3.64	0.57	0.27
9.	0.20	0.19	0.28	0.47	5.52	11.0	8.12	19.8	2.49	2.62	0.53	0.26
10.	0.19	0.18	0.30	0.93	6.66	8.75	6.99	11.1	2.48	2.42	0.47	0.26
11.	0.19	0.17	0.37	1.78	7.31	14.2	7.01	5.88	3.26	1.77	0.44	0.25
12.	0.19	0.16	0.60	1.97	6.72	15.8	8.41	5.61	4.57	1.51	0.43	0.25
13.	0.20	0.16	0.70	1.15	6.66	13.0	9.88	5.03	7.82	1.39	0.44	0.25
14.	0.19	0.16	1.20	0.97	6.97	8.52	10.4	4.34	4.21	1.91	0.43	0.26
15.	0.19	0.15	2.57	1.32	7.70	5.35	12.2	7.61	3.26	2.36	0.41	0.29
16.	0.19	0.14	1.29	0.87	8.55	4.88	7.75	19.3	3.10	2.36	0.41	0.32
17.	0.19	0.13	0.97	0.66	9.01	6.84	7.57	10.1	2.64	4.05	0.53	0.37
18.	0.20	0.14	0.66	0.70	9.87	10.1	7.90	5.15	2.57	1.87	0.44	0.32
19.	0.36	0.14	0.45	1.17	10.1	8.55	5.62	4.20	2.29	1.36	0.41	0.29
20.	0.49	0.14	0.36	1.86	9.21	9.81	7.96	4.81	1.93	1.14	0.39	0.35
21.	0.37	0.15	0.31	2.48	6.31	10.2	17.3	4.72	1.48	1.00	0.93	1.75
22.	0.45	0.17	0.29	3.86	6.29	11.0	11.2	4.27	1.35	0.90	0.60	1.39
23.	0.39	0.25	0.26	3.53	6.98	13.4	12.9	5.56	1.41	0.90	0.45	0.95
24.	0.28	0.35	0.24	1.74	6.68	15.8	12.3	7.41	1.43	0.87	0.40	0.54
25.	0.25	0.51	0.22	1.84	8.19	11.7	9.56	3.49	1.58	0.79	0.38	0.44
26.	0.23	0.51	0.20	1.44	10.1	12.5	7.86	2.81	2.10	0.70	0.35	0.35
27.	0.48	0.54	0.20	1.28	11.1	15.6	7.20	2.80	1.62	0.64	0.33	0.31
28.	0.43	0.46	0.22	2.17	12.7	11.7	6.26	2.64	1.57	0.60	0.33	0.28
29.	0.29	0.52	0.26	5.49	13.2	10.6	5.48	2.98	1.63	0.60	0.36	0.26
30.	0.25		0.33	3.71	15.2	10.3	7.13	3.08	1.60	5.09	0.43	0.25
31.	0.23		0.48		13.2		6.29	2.78		1.92		0.24
	Extremwerte in m³/s											
am	05.	16.	26.	08.	06.	16.	29.	28.	25.	29.	27.	31.
NQ	0.17	0.13	0.20	0.25	2.05	4.25	4.85	2.36	1.30	0.58	0.32	0.23
HQ	1.04	0.91	4.57	7.41	17.6	24.6	23.9	24.6	9.48	7.32	1.50	2.32
am	27.	29.	15.	29.	30.	24.	21.	16.	13.	30.	21.	22.
	Monatsmittel in m³/s(MQ),l/s.km²(Mq) bzw.Monatssummen in mm (h_A)											
MQ	0.26	0.24	0.64	1.50	7.40	11.1	9.25	6.68	2.77	1.97	0.54	0.43
Mq	8.21	7.67	20.5	47.9	236	355	296	213	88.4	62.9	17.4	13.7
h_A	22	19	55	124	633	920	792	572	229	168	45	36

Reihe: 2003-2007 **Mittlere Monatsmittel in m³/s (MQ),l/s.km²(Mq) bzw. -summen in mm (h_A)**

MQ	0.38	0.25	0.68	2.48	7.59	9.04	7.38	5.79	4.42	1.80	0.91	0.30
Mq	12.2	7.90	21.9	79.2	243	289	236	185	141	57.6	28.9	9.43
h_A	33	20	59	205	650	748	632	495	366	154	75	24

Reihe: 1976-2008 **Mittlere Monatsmittel mit Extremwerten in m³/s**

NQ	0.07	.027	.042	0.12	0.24	2.08	1.38	1.23	0.80	0.33	0.12	0.07
NQ_T	0.07	.029	.043	0.12	0.24	2.41	2.84	1.34	0.81	0.35	0.12	0.07
MNQ_T	0.13	0.12	0.15	0.40	2.25	4.05	4.46	3.04	1.70	0.73	0.37	0.18
NMQ	0.11	0.06	0.16	0.47	2.55	6.90	5.27	4.46	2.30	1.05	0.26	0.11
MQ	0.27	0.25	0.71	1.89	6.70	8.89	8.13	6.51	4.20	2.07	0.92	0.45
HMQ	0.85	0.73	2.00	3.64	9.93	11.1	12.0	9.08	6.46	4.05	2.48	1.50
MHQ	1.94	1.48	4.24	7.24	15.0	18.6	19.9	20.1	14.2	9.39	4.64	2.92
HQ	10.7	7.87	20.1	14.3	24.5	31.9	33.4	46.5	31.3	24.6	15.9	15.0

Jahreswerte in m³/s (Q),l/s.km²(Mq), mm (h_J)

	Berichtsjahr			Reihe: 2003 - 2007			Reihe: 1976 - 2008		
NQ	0.13	16.02.		0.05	19.03.2006		.027	08.02.1998	
NQ_T	0.13	17.02.					.029	08.02.1998	
$MJNQ_T$							0.10		
NJMQ							2.73		1976
MQ,Mq,h_A	3.58	114	3616	3.43	110	3466	3.43	110	3469
HJMQ							4.09		2002
MJHQ							26.6		
HQ	24.6	24.06.		31.9	11.07.2005		46.5	12.08.2002	

NNQ seit 1976: .027 08.02.1998 **HHQ seit** 1976: 46.5 12.08.2002

Berichtsjahr(J) Überschreitungsdauer der Abflüsse in Tagen Reihe(R): 2003-2007

m³/s	Tage(J)	Tage(R)	m³/s	Tage(J)	Tage(R)	m³/s	Tage(J)	Tage(R)	m³/s	Tage(J)	Tage(R)
10000			500			20.0		0.6	1.00	202	208.8
8000			350			16.0	3	3.0	0.80	213	222.4
6000			250			12.0	22	14.2	0.60	232	239.4
4000			180			9.00	54	42.4	0.40	266	265.2
3000			140			7.00	77	67.4	0.30	295	284.6
2000			100			5.00	106	98.6	0.20	335	315.8
1600			80.0			3.50	124	134.8	0.10	366	361.2
1200			60.0			2.50	149	160.4	0.06		364.6
900			40.0			1.80	170	180.8	0.03		365.2
700			30.0			1.40	186	194.0	0.00		

Abfluss durch Karstgebiet beeinflusst
Im Jän,Feb durch Eis beeinflusst
Im Jän,Feb nach ergänzten Wasserständen ermittelt

Nr. 290 Steeg (Seeausfluss)
Traun

Mst.Nr. 205146 Art: Schreibpegel Einzugsgebiet: 615.2 km²

Monat	I	II	III	IV	V	VI	VII	VIII	IX	X	XI	XII
Tag	Tägliche Abflüsse 2008 in m³/s											
1.	9.76	17.2	34.2	25.0	63.2	110	44.2	37.4	17.2	21.2	13.4	18.9
2.	24.4	15.5	47.7	29.6	53.5	109	40.8	40.8	16.5	20.4	11.8	21.9
3.	25.0	13.5	52.0	34.5	53.0	105	50.6	30.2	16.4	29.2	12.6	16.7
4.	16.0	13.0	51.2	29.8	56.8	94.4	66.4	27.5	16.4	37.5	12.2	14.6
5.	12.0	13.6	42.5	21.3	59.0	93.3	53.4	26.0	15.4	34.1	12.1	12.4
6.	10.3	13.9	34.1	20.0	52.5	91.3	41.4	23.2	14.9	30.2	11.5	10.9
7.	10.8	16.5	28.7	19.8	59.9	81.5	39.3	24.5	16.6	50.0	11.8	10.8
8.	12.6	17.1	24.4	17.0	64.7	78.8	44.5	62.3	18.5	52.5	9.49	10.4
9.	12.2	15.1	21.0	18.9	70.6	77.3	40.4	110	16.0	37.9	9.10	8.99
10.	12.4	13.0	19.7	26.3	75.6	67.9	36.5	96.4	15.5	28.8	11.5	11.3
11.	12.1	12.2	20.7	38.2	83.5	75.1	33.4	64.2	15.7	24.7	10.7	11.0
12.	11.5	12.3	23.0	45.3	85.1	86.2	38.3	41.2	23.9	20.1	10.8	12.2
13.	11.6	12.1	30.3	36.7	84.4	84.1	39.6	34.8	36.2	18.4	8.35	8.41
14.	11.6	11.8	31.2	31.7	84.1	73.6	43.0	31.3	29.1	17.6	10.3	9.82
15.	11.7	12.1	54.0	37.7	85.6	49.6	65.9	37.3	25.0	18.6	8.31	11.6
16.	11.8	11.2	53.2	34.8	88.5	39.6	51.7	120	30.1	20.2	7.65	12.7
17.	11.6	10.0	47.2	28.8	91.3	43.4	39.1	114	28.6	32.3	13.3	15.3
18.	11.8	9.81	41.6	26.9	94.4	52.2	40.8	71.0	28.2	23.0	11.5	12.1
19.	13.4	10.1	33.8	31.6	95.2	48.3	33.0	45.5	27.5	16.8	8.59	11.2
20.	19.0	10.5	28.7	36.5	95.5	49.6	36.6	37.4	26.2	18.2	10.7	13.9
21.	20.6	10.5	24.4	45.0	87.5	50.0	95.7	30.9	20.7	16.8	25.9	46.8
22.	21.0	10.3	21.7	59.2	76.3	50.1	88.1	30.0	20.9	16.3	27.9	59.2
23.	24.1	11.2	19.7	79.7	72.3	54.0	122	30.6	19.3	16.1	15.5	48.5
24.	21.0	13.4	18.3	62.8	69.6	88.7	142	38.6	19.7	15.4	11.2	27.8
25.	18.4	16.2	15.6	51.4	74.9	74.5	110	32.0	19.1	12.4	15.1	20.7
26.	16.5	19.2	10.3	49.2	83.4	63.4	82.3	24.5	29.4	10.8	13.1	16.8
27.	16.1	21.2	7.28	42.5	91.3	81.6	59.3	22.0	26.2	13.1	12.5	13.6
28.	25.0	22.7	8.18	42.0	104	65.7	46.2	18.0	23.7	13.5	12.0	12.4
29.	23.9	24.2	9.33	63.4	109	53.9	39.6	18.9	21.0	12.9	11.5	11.5
30.	20.4		11.2	68.2	122	47.3	37.0	17.5	20.5	21.6	11.5	11.2
31.	18.6		18.1		123		37.1	16.6		16.1		10.0
	Extremwerte in m³/s											
am	01.	18.	26.	08.	06.	17.	11.	31.	09.	29.	19.	05.
NQ	9.43	9.40	6.53	11.6	45.7	38.3	22.4	12.6	11.2	8.65	6.55	7.60
HQ	38.3	27.5	57.9	83.3	131	114	148	150	40.5	57.1	42.4	66.4
am	02.	29.	15.	23.	31.	01.	24.	16.	13.	07.	21.	22.
	Monatsmittel in m³/s(MQ),l/s.km²(Mq) bzw.Monatssummen in mm (h_A)											
MQ	16.0	14.1	28.5	38.5	80.9	71.3	56.1	43.7	21.8	23.1	12.4	17.2
Mq	26.1	23.0	46.3	62.5	132	116	91.2	71.1	35.4	37.6	20.2	28.0
h_A	70	58	124	162	352	300	244	190	92	101	52	73

Reihe: 2003-2007 **Mittlere Monatsmittel in m³/s (MQ),l/s.km²(Mq) bzw. -summen in mm (h_A)**

MQ	15.1	11.1	20.1	44.0	70.7	56.6	43.6	38.6	45.8	22.0	21.9	11.7
Mq	24.5	18.0	32.7	71.5	115	91.9	70.9	62.8	74.4	35.7	35.6	19.1
h_A	66	45	88	185	308	238	190	168	193	96	92	49

Reihe: 1951-2008 **Mittlere Monatsmittel mit Extremwerten in m³/s**

NQ	2.90	3.40	3.25	7.57	9.77	7.20	7.98	5.26	5.26	3.40	3.10	3.34
NQ_T	2.90	3.70	3.25	8.09	11.2	7.20	7.98	5.26	5.26	3.40	3.12	3.40
MNQ_T	6.97	7.25	8.38	16.6	35.2	37.6	24.8	17.1	12.8	11.0	10.2	8.10
NMQ	6.10	5.03	8.83	14.6	39.3	33.4	23.5	20.7	11.1	6.39	6.47	5.57
MQ	12.8	12.2	21.7	41.9	77.3	74.2	58.3	42.3	31.9	23.0	18.8	15.7
HMQ	30.5	24.9	49.8	85.7	112	171	113	84.4	97.0	56.2	53.7	46.5
MHQ	42.8	26.0	61.5	94.4	139	152	155	135	99.0	67.5	55.2	55.1
HQ	120	122	249	207	260	290	304	445	290	276	272	370

Jahreswerte in m³/s (Q),l/s.km²(Mq), mm (h_J)

	Berichtsjahr			Reihe: 2003 - 2007			Reihe: 1951 - 2008		
NQ	6.53	26.03.		5.18	24.01.2006		2.90	19.01.1960	
NQ_T	7.28	27.03.					2.90	19.01.1960	
$MJNQ_T$							5.56		
NJMQ							24.8		1969
MQ,Mq,h_A	35.4	57.6	1821	33.5	54.4	1722	36.0	58.5	1849
HJMQ							54.9		1970
MJHQ							233		
HQ	150	16.08.		294	07.08.2006		445	13.08.1959	

NNQ seit 1951: 2.90 19.01.1960 **HHQ seit** 1951: 445 13.08.1959

Berichtsjahr(J) Überschreitungsdauer der Abflüsse in Tagen Reihe(R): 2003-2007

m³/s	Tage(J)	Tage(R)	m³/s	Tage(J)	Tage(R)	m³/s	Tage(J)	Tage(R)	m³/s	Tage(J)	Tage(R)
10000			500			20.0	219	194.0	1.00		
8000			350			16.0	263	227.4	0.80		
6000			250		0.4	12.0	310	268.0	0.60		
4000			180		2.4	9.00	358	308.4	0.40		
3000			140	1	4.6	7.00	366	355.0	0.30		
2000			100	13	11.6	5.00		365.2	0.20		
1600			80.0	38	26.6	3.50			0.10		
1200			60.0	63	63.0	2.50			0.06		
900			40.0	114	107.4	1.80			0.03		
700			30.0	157	139.6	1.40			0.00		

siehe Tabelle Überleitungen u. Speicherungen d. Berichtsjahrs
durch Seeschleuse beeinflusst

Abflüsse

Nr. 292 Bad Ischl (Maxquelle) Traun

Mst.Nr. 205153 Art: Lattenpegel Einzugsgebiet: 720.2 km²

Monat	I	II	III	IV	V	VI	VII	VIII	IX	X	XI	XII
Tag	Tägliche Abflüsse 2008 in m³/s											
1.	12.1	21.4	38.8	29.9	70.4	116	47.6	39.2	20.3	24.4	16.0	19.2
2.	23.2	19.6	52.2	34.3	60.0	114	44.5	44.5	20.4	23.3	12.9	24.1
3.	28.6	17.4	56.3	41.1	57.9	112	54.6	34.6	19.6	30.8	14.0	19.6
4.	19.8	16.2	55.7	36.2	62.0	101	71.2	31.0	19.6	41.5	13.9	17.5
5.	15.0	16.9	47.0	27.8	63.9	99.7	58.4	29.8	18.4	38.1	13.2	14.5
6.	12.8	17.3	38.1	25.1	57.2	99.0	44.6	26.8	18.1	33.4	13.6	14.0
7.	13.7	21.6	32.7	24.8	63.5	89.0	41.9	26.5	19.2	51.0	13.3	13.6
8.	16.1	21.8	28.7	22.4	68.6	85.5	47.2	65.0	21.7	53.8	11.2	13.0
9.	15.3	19.6	25.2	22.1	74.2	83.9	43.0	117	19.5	39.7	11.0	11.3
10.	15.1	16.9	23.6	30.3	79.5	73.2	39.5	105	18.0	29.4	12.0	13.0
11.	14.7	15.5	24.3	43.6	88.0	81.2	36.2	71.7	17.9	25.8	12.4	13.1
12.	14.2	15.3	27.5	52.2	90.0	94.3	40.2	46.7	26.6	22.3	12.1	14.3
13.	14.4	14.9	35.1	44.2	89.2	92.1	41.9	38.1	38.5	20.5	10.1	11.0
14.	14.1	14.5	39.3	37.2	88.9	79.8	44.2	34.5	32.4	19.3	12.1	11.5
15.	14.4	14.6	65.9	43.5	89.3	54.9	68.3	38.1	27.8	19.6	9.08	13.2
16.	14.4	13.7	62.2	41.7	92.6	43.5	56.5	125	34.4	20.7	9.38	14.7
17.	14.5	12.2	55.4	36.1	96.1	47.6	42.4	126	32.1	31.6	14.2	16.2
18.	15.0	11.6	48.9	31.8	99.7	56.2	43.8	80.4	30.8	24.8	14.1	14.9
19.	18.3	11.7	40.0	36.2	99.9	52.8	36.6	51.6	29.6	19.7	11.1	12.6
20.	23.6	12.1	34.2	41.5	100	53.7	37.0	41.2	29.0	19.3	11.7	16.3
21.	25.0	12.1	29.9	50.0	93.9	54.0	96.7	34.9	24.1	18.8	29.0	57.1
22.	26.7	12.4	27.0	65.8	82.0	54.2	96.6	33.4	23.9	18.4	33.5	70.2
23.	29.7	13.4	25.0	93.9	77.2	58.3	132	33.9	22.5	17.7	20.8	55.6
24.	26.5	16.1	23.3	73.9	73.6	96.9	155	41.8	22.9	16.8	13.0	35.9
25.	23.5	19.2	20.7	60.3	78.4	82.6	119	36.9	22.8	15.6	17.8	26.7
26.	21.1	22.6	15.8	57.8	87.0	70.4	89.5	28.9	32.7	12.9	15.8	22.8
27.	21.3	25.3	10.0	49.6	94.6	89.4	64.5	26.1	29.0	14.0	15.5	19.4
28.	30.8	26.8	11.9	47.2	107	73.5	50.4	22.0	26.6	14.8	14.3	17.1
29.	29.0	27.7	13.6	68.9	113	59.5	42.8	22.5	25.0	14.5	13.7	15.9
30.	25.2		15.8	77.0	124	51.8	39.3	21.6	23.7	20.6	13.4	14.7
31.	23.2		21.5		128		39.2	20.2		18.6		14.5
	Extremwerte in m³/s											
am	02.	19.	27.	09.	06.	17.	11.	31.	11.	29.	16.	15.
NQ	11.3	11.0	8.88	16.9	52.3	42.6	29.4	16.3	14.1	10.6	8.00	9.94
HQ	38.5	31.8	68.9	99.8	136	122	162	158	42.3	59.5	48.1	80.0
am	02.	29.	15.	23.	31.	01.	24.	16.	13.	08.	21.	22.
	Monatsmittel in m³/s(MQ),l/s.km²(Mq) bzw.Monatssummen in mm (h_A)											
MQ	19.7	17.3	33.7	44.9	85.5	77.3	60.1	48.3	24.9	24.9	14.5	20.9
Mq	27.4	24.0	46.8	62.3	119	107	83.5	67.0	34.6	34.6	20.1	29.0
h_A	73	60	125	162	318	278	224	179	90	93	52	75

Reihe: 2003-2007	Mittlere Monatsmittel in m³/s (MQ),l/s.km²(Mq) bzw. -summen in mm (h_A)											
MQ	18.9	14.7	25.5	50.6	76.8	62.8	48.5	43.3	52.7	26.1	26.8	15.2
Mq	26.2	20.5	35.4	70.2	107	87.2	67.3	60.2	73.2	36.2	37.2	21.1
h_A	70	51	95	182	286	226	180	161	190	97	96	55
Reihe: 1976-2008	**Mittlere Monatsmittel mit Extremwerten in m³/s**											
NQ	5.07	6.30	5.55	9.24	15.4	15.5	12.5	11.5	9.36	7.01	7.73	6.83
NQ_T	5.14	6.43	5.73	13.0	16.2	15.6	14.1	11.9	9.73	9.72	8.55	6.90
MNQ_T	10.0	10.6	12.7	22.5	43.6	40.5	27.1	20.7	17.5	14.8	14.2	11.3
NMQ	6.87	7.91	11.6	18.4	46.7	35.2	25.6	23.4	14.8	15.9	11.2	8.56
MQ	17.6	16.8	30.5	48.0	82.8	74.6	58.2	46.9	41.9	27.7	24.6	20.2
HMQ	39.9	32.4	68.5	78.8	121	120	122	98.0	113	60.5	60.0	43.8
MHQ	45.7	33.7	89.4	97.4	137	145	151	152	113	78.0	70.4	62.8
HQ	97.6	77.6	354	156	220	291	365	501	309	324	308	295

Jahreswerte in m³/s (Q),l/s.km²(Mq), mm (h_J)	Berichtsjahr			Reihe: 2003 - 2007			Reihe: 1976 - 2008		
NQ	8.00	16.11.		7.01	22.10.2006		5.07	23.01.1979	
NQ_T	9.08	15.11.					5.14	23.01.1979	
$MJNQ_T$							8.53		
NJMQ							28.9		2003
MQ,Mq,h_A	39.4	54.8	1732	38.5	53.5	1692	40.9	56.8	1797
HJMQ							49.7		1981
MJHQ							248		
HQ	162	24.07.		330	11.07.2005		501	13.08.2002	
NNQ seit 1976:	5.07	23.01.1979		**HHQ seit** 1976:	501	13.08.2002			

Berichtsjahr(J)	Überschreitungsdauer der Abflüsse in Tagen									Reihe(R): 2003-2007		
m³/s	Tage(J)	Tage(R)	m³/s	Tage(J)	Tage(R)	m³/s	Tage(J)	Tage(R)	m³/s	Tage(J)	Tage(R)	
10000			500			20.0	249	225.8	1.00			
8000			350			16.0	287	269.0	0.80			
6000			250		1.8	12.0	352	316.4	0.60			
4000			180		3.6	9.00	366	360.2	0.40			
3000			140	1	6.8	7.00		365.2	0.30			
2000			100	16	17.6	5.00			0.20			
1600			80.0	45	39.6	3.50			0.10			
1200			60.0	73	72.6	2.50			0.06			
900			40.0	130	120.4	1.80			0.03			
700			30.0	173	160.2	1.40			0.00			

siehe Tabelle Überleitungen u. Speicherungen d. Berichtsjahrs
durch Seeschleuse beeinflusst
Im Jul nach ergänzten Wasserständen ermittelt

Nr. 295 Strobl (Bürglstein) Ischl

Mst.Nr. 205179 Art: Schreibpegel Einzugsgebiet: 125.4 km²

Monat	I	II	III	IV	V	VI	VII	VIII	IX	X	XI	XII
Tag	Tägliche Abflüsse 2008 in m³/s											
1.	2.26	2.79	9.91	7.45	9.46	2.84	2.66	2.97	2.18	2.34	1.94	2.39
2.	2.23	3.03	17.1	8.88	8.13	2.76	2.54	2.99	2.22	2.31	1.90	3.30
3.	2.29	2.97	15.5	10.8	7.20	2.73	2.64	2.92	2.20	2.32	1.80	2.65
4.	2.29	2.73	11.6	10.2	7.15	2.74	2.71	2.91	2.10	3.73	1.86	2.48
5.	2.08	2.68	10.6	8.24	6.47	2.60	2.52	2.95	2.10	5.33	1.83	2.42
6.	2.06	2.72	8.06	6.90	5.75	2.56	2.59	2.78	2.03	4.15	1.78	2.35
7.	2.10	4.45	6.12	5.65	5.77	2.81	2.62	2.71	1.96	6.18	1.73	2.30
8.	2.34	3.59	4.13	4.27	5.81	2.96	2.76	2.77	1.86	5.81	1.77	2.34
9.	2.47	2.88	2.88	3.17	5.91	2.94	2.77	5.81	1.81	4.20	1.70	2.31
10.	2.49	3.01	2.94	5.60	6.08	2.77	2.68	6.86	1.80	2.46	1.71	2.41
11.	2.40	2.93	3.00	6.77	5.87	3.06	2.64	4.85	1.80	2.46	1.56	2.34
12.	2.41	3.02	6.27	8.40	5.71	6.20	2.55	3.61	1.79	2.39	1.55	2.29
13.	2.51	3.00	10.7	7.80	5.60	6.30	2.54	3.17	1.98	2.33	1.51	2.23
14.	2.50	2.74	12.7	6.76	4.40	5.70	2.51	3.15	2.02	2.39	1.42	2.21
15.	2.38	2.63	22.0	6.93	3.88	3.36	2.83	3.09	2.03	2.30	1.47	2.23
16.	2.34	2.60	21.6	6.58	3.70	3.04	2.86	9.41	2.03	2.26	1.41	2.32
17.	2.45	2.44	20.4	5.66	3.30	2.87	2.77	12.0	2.09	3.38	1.53	2.36
18.	2.58	2.37	19.5	4.56	3.97	2.87	2.72	9.12	2.12	3.23	1.62	2.31
19.	3.58	2.55	17.4	5.47	5.75	2.88	2.61	5.91	2.17	2.47	1.63	2.29
20.	6.58	2.50	11.8	5.87	4.70	2.74	2.87	3.29	2.12	2.45	1.56	2.42
21.	6.06	2.42	7.80	6.62	3.31	2.62	2.97	2.57	2.10	2.35	2.34	14.0
22.	6.24	2.43	6.21	9.80	2.90	2.55	6.05	2.48	2.11	2.33	5.87	19.2
23.	6.98	2.42	5.04	16.8	2.94	2.60	18.1	2.48	2.09	2.28	5.65	19.4
24.	6.15	2.47	3.38	17.4	2.92	2.81	15.0	3.48	2.05	2.26	4.51	17.6
25.	5.05	2.54	3.34	13.8	2.93	2.70	8.91	2.59	2.00	2.23	3.00	13.3
26.	2.88	2.64	3.46	12.5	2.93	2.69	9.38	2.66	2.29	2.15	2.45	9.51
27.	4.47	2.72	2.90	11.3	3.01	2.79	8.19	2.58	2.34	2.03	2.36	7.34
28.	7.17	2.92	3.57	10.2	2.95	2.72	3.26	2.52	2.37	1.94	2.30	5.38
29.	6.18	2.99	5.13	10.7	2.88	2.71	3.14	2.47	2.37	1.90	2.33	3.03
30.	5.20		5.58	10.3	2.88	2.74	3.19	2.41	2.34	1.97	2.36	2.72
31.	3.51		6.20		2.77		3.03	2.33		1.90		2.62
	Extremwerte in m³/s											
am	07.	18.	25.	09.	31.	21.	02.	31.	10.	31.	16.	15.
NQ	1.98	2.27	2.60	2.74	2.71	2.43	2.35	2.21	1.71	1.88	1.35	2.15
HQ	8.19	9.49	22.6	17.9	10.2	7.59	18.4	12.8	2.41	6.65	6.17	19.9
am	22.	07.	15.	23.	01.	13.	23.	17.	27.	07.	22.	23.
	Monatsmittel in m³/s(MQ),l/s.km²(Mq) bzw.Monatssummen in mm (h_A)											
MQ	3.62	2.80	9.26	8.51	4.74	3.12	4.34	3.93	2.08	2.83	2.21	5.23
Mq	28.9	22.3	73.8	67.8	37.8	24.9	34.6	31.3	16.6	22.6	17.7	41.7
h_A	77	56	198	176	101	65	93	84	43	61	46	108

Reihe: 2003-2007	Mittlere Monatsmittel in m³/s (MQ),l/s.km²(Mq) bzw. -summen in mm (h_A)											
MQ	3.77	3.47	6.58	8.02	6.74	4.74	5.06	4.59	6.55	3.27	4.59	2.83
Mq	30.1	27.7	52.5	64.0	53.7	37.8	40.4	36.6	52.3	26.1	36.6	22.6
h_A	81	69	141	166	144	98	108	98	135	70	95	59
Reihe: 1961-2008	**Mittlere Monatsmittel mit Extremwerten in m³/s**											
NQ	0.77	0.41	0.90	0.93	1.44	0.72	0.95	0.41	0.92	0.47	0.77	0.68
NQ_T	0.81	1.00	0.92	0.93	1.44	1.20	0.95	0.92	0.92	0.47	0.77	0.87
MNQ_T	1.86	1.96	2.19	3.18	2.71	2.19	1.99	1.83	1.80	1.64	1.68	1.83
NMQ	1.46	1.28	1.55	2.09	2.31	1.91	1.52	1.31	1.27	0.96	1.14	1.16
MQ	3.83	4.47	6.85	8.58	7.66	5.95	5.86	4.93	4.41	3.29	3.98	4.33
HMQ	10.8	10.6	15.1	17.0	18.5	13.1	16.1	15.6	14.6	8.44	13.0	15.1
MHQ	11.6	10.7	16.6	16.2	16.4	16.7	17.3	16.3	13.4	9.36	11.1	13.8
HQ	26.0	23.0	39.8	26.2	30.0	32.4	37.4	44.0	36.2	27.6	35.8	35.8

Jahreswerte in m³/s (Q),l/s.km²(Mq), mm (h_J)	Berichtsjahr			Reihe: 2003 - 2007			Reihe: 1961 - 2008		
NQ	1.35	16.11.		0.90	30.08.2003		0.41	03.02.1992	
NQ_T	1.41	16.11.					0.47	21.10.1972	
$MJNQ_T$							1.31		
NJMQ							3.22		2003
MQ,Mq,h_A	4.40	35.1	1110	5.00	39.9	1261	5.35	42.6	1348
HJMQ							7.59		1970
MJHQ							27.7		
HQ	22.6	15.03.		36.2	08.09.2007		44.0	07.08.1985	
NNQ seit 1959:	0.41	03.02.1992		**HHQ seit** 1959:	44.0	13.08.1959			

Berichtsjahr(J)	Überschreitungsdauer der Abflüsse in Tagen									Reihe(R): 2003-2007		
m³/s	Tage(J)	Tage(R)	m³/s	Tage(J)	Tage(R)	m³/s	Tage(J)	Tage(R)	m³/s	Tage(J)	Tage(R)	
10000			500			20.0	3	10.4	1.00			363.2
8000			350			16.0	12	23.2	0.80			365.2
6000			250			12.0	20	33.4	0.60			
4000			180			9.00	37	54.4	0.40			
3000			140			7.00	51	73.4	0.30			
2000			100			5.00	100	102.8	0.20			
1600			80.0			3.50	120	121.6	0.10			
1200			60.0			2.50	243	231.4	0.06			
900			40.0			1.80	350	337.0	0.03			
700			30.0		1.6	1.40	366	354.4	0.00			

durch Seeschleuse beeinflusst
Im Feb nach ergänzten Wasserständen ermittelt

Abflüsse

Nr. 296 Bad Ischl (Giselabrücke)
Ischl

Mst.Nr. 205187 Art: Schreibpegel Einzugsgebiet: 251.8 km²

Monat	I	II	III	IV	V	VI	VII	VIII	IX	X	XI	XII
Tag	Tägliche Abflüsse 2008 in m³/s											
1.	4.22	5.99	25.6	15.8	19.2	6.04	5.15	5.40	4.66	5.19	3.82	7.04
2.	4.07	5.76	33.0	17.7	15.5	6.25	13.2	5.36	4.53	5.09	3.75	7.37
3.	4.01	5.46	30.2	23.6	14.4	6.00	16.3	5.22	4.48	7.97	3.63	6.01
4.	4.00	5.24	20.8	18.3	14.2	5.94	17.8	4.98	4.34	14.2	3.51	5.44
5.	3.90	5.33	15.8	13.6	12.6	10.1	9.18	4.88	4.25	14.0	3.48	5.22
6.	4.12	5.30	12.0	10.9	11.4	7.10	6.79	4.68	4.17	11.0	3.39	5.09
7.	6.92	9.50	9.53	9.31	11.9	6.53	6.07	4.58	4.22	16.0	3.32	5.12
8.	8.21	8.17	7.44	7.97	11.5	8.10	7.05	10.4	4.52	12.8	3.26	5.22
9.	5.92	6.38	5.84	6.69	11.4	6.53	6.26	27.1	4.16	9.38	3.19	4.98
10.	5.34	5.93	6.28	10.5	11.9	5.99	5.54	13.4	4.04	6.54	3.11	4.77
11.	5.34	5.60	7.29	14.2	11.9	5.88	5.67	8.70	3.98	5.81	3.02	4.60
12.	5.53	5.32	16.4	15.4	10.9	9.97	5.84	6.53	5.00	5.42	3.01	4.48
13.	5.98	5.14	24.5	11.1	10.3	10.9	5.55	5.61	11.0	5.28	3.02	4.35
14.	5.69	5.01	33.4	9.57	9.24	9.74	6.84	5.27	5.65	5.82	2.97	4.27
15.	5.53	4.83	61.3	11.1	8.34	7.01	12.1	5.64	6.08	4.96	2.84	4.59
16.	5.26	4.61	41.9	12.8	8.08	5.99	6.86	42.3	13.5	5.19	2.79	5.20
17.	5.46	4.39	38.3	11.1	7.47	5.95	6.17	23.5	9.04	9.56	4.89	5.70
18.	6.24	4.29	34.5	10.0	7.89	6.20	6.42	14.1	6.89	6.67	3.56	5.31
19.	10.9	4.30	26.7	10.9	9.68	5.96	5.69	10.3	5.94	5.23	3.22	5.59
20.	13.8	4.22	19.7	12.5	9.79	5.77	9.48	7.31	5.34	4.97	3.40	10.3
21.	11.2	4.20	13.4	13.7	9.11	5.84	21.5	5.75	4.98	4.78	24.1	51.5
22.	13.0	4.23	11.4	26.6	7.30	6.03	18.6	5.39	4.91	4.64	16.5	45.5
23.	13.6	4.95	9.45	51.6	7.29	7.12	49.3	7.88	5.09	4.59	11.5	36.5
24.	10.4	5.81	7.28	38.0	7.12	7.76	39.5	10.5	5.00	4.50	9.07	27.5
25.	8.79	6.61	6.61	33.4	7.27	5.61	19.1	7.19	6.55	4.32	6.92	20.8
26.	6.21	6.66	6.55	29.7	7.12	7.82	15.3	6.06	14.3	4.24	5.73	14.8
27.	9.90	7.24	5.85	25.4	7.01	8.94	12.5	5.57	8.26	4.17	5.47	11.6
28.	16.1	6.80	8.90	23.8	6.86	6.55	7.69	5.41	6.62	4.06	5.28	9.15
29.	11.1	8.70	11.3	26.2	6.53	5.68	6.45	5.18	5.79	3.99	5.37	6.64
30.	9.03		11.8	23.0	6.39	5.60	6.26	5.03	5.31	4.30	5.68	5.69
31.	7.21		13.6		6.14		5.70	4.87		4.04		5.48
	Extremwerte in m³/s											
am	05.	20.	09.	09.	31.	25.	02.	06.	11.	24.	15.	14.
NQ	3.87	4.18	5.67	6.24	6.01	5.35	4.80	4.49	3.95	3.67	2.32	4.25
HQ	22.8	16.9	83.7	57.7	23.2	15.2	61.0	71.1	20.5	18.1	44.3	58.7
am	27.	29.	15.	23.	01.	23.	23.	16.	26.	07.	21.	21.
	Monatsmittel in m³/s(MQ),l/s.km²(Mq) bzw.Monatssummen in mm (h_A)											
MQ	7.64	5.72	18.6	18.2	9.86	6.97	11.8	9.17	6.08	6.73	5.43	11.2
Mq	30.4	22.7	73.9	72.1	39.2	27.7	46.9	36.4	24.2	26.7	21.5	44.3
h_A	81	57	198	187	105	72	126	98	63	72	56	115

Reihe: 2003-2007 **Mittlere Monatsmittel in m³/s (MQ),l/s.km²(Mq) bzw. -summen in mm (h_A)**

MQ	7.25	7.06	13.6	15.8	13.9	10.0	10.5	9.99	14.7	6.39	9.02	5.71
Mq	28.8	28.0	54.1	62.7	55.3	39.9	41.5	39.7	58.4	25.4	35.8	22.7
h_A	77	70	145	163	148	103	111	106	151	68	93	59

Reihe: 1976-2008 **Mittlere Monatsmittel mit Extremwerten in m³/s**

NQ	1.65	1.64	1.42	3.35	2.53	1.89	1.42	1.71	1.48	1.62	1.39	1.78
NQ_T	1.82	1.92	1.87	3.71	3.30	2.55	1.84	1.97	1.94	1.63	1.62	1.90
MNQ_T	3.82	4.18	5.54	8.22	6.02	4.49	3.92	3.94	3.78	3.14	3.55	4.04
NMQ	2.66	2.56	4.50	4.53	5.72	4.12	3.79	3.24	2.24	2.26	2.46	3.12
MQ	8.13	8.88	15.0	16.6	13.5	11.3	11.3	10.9	10.3	6.74	8.30	9.25
HMQ	22.0	17.7	29.5	35.6	24.4	21.7	26.8	26.2	33.9	21.4	24.3	28.0
MHQ	32.6	30.1	57.6	40.3	40.0	61.5	68.0	71.2	53.3	30.2	34.5	43.2
HQ	92.4	103	147	93.9	92.9	178	165	278	152	149	181	209

Jahreswerte in m³/s (Q),l/s.km²(Mq), mm (h_A)

	Berichtsjahr			Reihe: 2003 - 2007			Reihe: 1976 - 2008		
NQ	2.32	15.11.		1.66	17.07.2003		1.39	03.11.1999	
NQ_T	2.79	16.11.					1.62	01.11.1999	
$MJNQ_T$							2.52		
NJMQ							6.83		2003
MQ,Mq,h_A	9.81	38.9	1232	10.3	40.9	1293	10.8	43.1	1362
HJMQ							14.2		1988
MJHQ							128		
HQ	83.7	15.03.		153	11.07.2005		278	12.08.2002	

NNQ seit 1976: 1.39 03.11.1999 **HHQ seit** 1976: 278 12.08.2002

Berichtsjahr(J) Überschreitungsdauer der Abflüsse in Tagen Reihe(R): 2003-2007

m³/s	Tage(J)	Tage(R)	m³/s	Tage(J)	Tage(R)	m³/s	Tage(J)	Tage(R)	m³/s	Tage(J)	Tage(R)
10000			500			20.0	33	43.2	1.00		
8000			350			16.0	45	60.0	0.80		
6000			250			12.0	75	89.6	0.60		
4000			180			9.00	127	120.8	0.40		
3000			140			7.00	165	151.6	0.30		
2000			100		0.6	5.00	293	232.4	0.20		
1600			80.0		1.6	3.50	352	319.2	0.10		
1200			60.0	1	3.2	2.50	366	355.8	0.06		
900			40.0	7	10.6	1.80		365.2	0.03		
700			30.0	16	22.0	1.40			0.00		

siehe Tabelle Überleitungen u. Speicherungen d. Berichtsjahrs
durch Kraftwerksbetrieb beeinflusst
durch Seeschleuse beeinflusst
Im Jän nach ergänzten Wasserständen ermittelt

Nr. 298 Mitterweißenbach
Mitterweißenbach

Mst.Nr. 206615 Art: Schreibpegel Einzugsgebiet: 35.1 km²

Monat	I	II	III	IV	V	VI	VII	VIII	IX	X	XI	XII
Tag	Tägliche Abflüsse 2008 in m³/s											
1.	0.64	1.59	7.11	3.10	3.12	1.84	0.67	0.54	0.38	0.56	0.27	2.03
2.	0.68	1.39	5.03	3.32	2.26	1.95	0.66	0.51	0.38	0.63	0.27	1.76
3.	0.69	1.23	4.41	4.40	2.52	1.64	0.64	0.48	0.34	1.63	0.27	1.12
4.	0.70	1.12	3.49	2.74	2.73	1.34	1.86	0.45	0.34	3.57	0.25	0.90
5.	0.66	1.10	2.03	2.05	2.37	2.96	1.02	0.43	0.34	3.52	0.25	0.85
6.	0.63	1.06	1.36	1.62	2.50	1.96	0.64	0.39	0.33	2.60	0.22	0.76
7.	1.43	1.34	1.18	1.31	2.98	2.18	0.64	0.38	0.35	4.55	0.22	0.77
8.	1.93	1.20	1.01	1.07	2.76	3.58	1.42	1.13	0.37	2.99	0.21	0.79
9.	1.48	1.10	0.95	1.45	2.97	2.15	0.69	8.64	0.36	1.85	0.20	0.74
10.	1.38	1.08	1.27	2.41	3.37	1.57	0.54	2.52	0.34	0.94	0.20	0.70
11.	1.31	0.86	1.59	3.44	3.05	1.61	0.47	1.15	0.33	0.72	0.19	0.63
12.	1.23	0.78	5.07	3.54	2.74	2.43	0.52	0.78	0.41	0.67	0.14	0.52
13.	1.28	0.73	5.32	1.83	2.61	2.95	0.77	0.66	2.54	0.57	0.18	0.45
14.	1.22	0.70	8.52	1.33	2.45	1.61	1.21	0.54	0.67	0.56	0.16	0.51
15.	1.11	0.73	13.7	2.22	2.36	0.96	3.01	0.73	0.83	0.55	0.16	0.72
16.	1.00	0.70	6.00	3.02	2.56	0.89	1.04	11.8	3.19	0.89	0.17	0.77
17.	1.02	0.64	5.23	1.95	2.30	0.98	0.84	3.26	1.54	4.04	1.52	0.93
18.	1.24	0.59	3.84	1.80	2.22	1.00	1.13	1.59	1.01	1.55	0.51	0.71
19.	2.35	0.53	2.42	2.25	3.36	0.90	0.71	1.03	0.84	0.93	0.43	0.94
20.	2.30	0.52	1.81	2.67	2.82	1.03	1.53	0.79	0.62	0.73	0.55	3.65
21.	1.87	0.52	1.52	3.05	1.88	1.06	4.53	0.70	0.57	0.63	9.05	13.9
22.	2.33	0.59	1.51	6.34	1.59	1.06	6.37	0.61	0.48	0.54	3.29	9.21
23.	2.26	0.97	1.32	11.9	1.54	1.16	9.65	2.16	0.47	0.46	1.54	5.35
24.	1.90	1.34	1.13	4.55	1.65	1.07	9.11	2.49	0.47	0.43	1.13	2.74
25.	1.59	1.87	0.98	4.59	2.24	0.96	3.66	1.17	1.32	0.40	0.93	2.28
26.	1.39	1.86	0.86	3.86	2.46	1.93	2.23	0.78	4.93	0.37	0.79	1.64
27.	2.09	2.29	0.89	2.75	2.83	1.47	1.62	0.64	1.47	0.35	0.72	1.27
28.	3.14	1.64	1.80	3.15	2.96	1.19	1.19	0.53	0.96	0.35	0.78	0.97
29.	2.56	2.78	2.50	4.38	2.94	0.86	0.92	0.50	0.70	0.29	0.88	0.81
30.	1.95		2.76	3.60	3.19	0.77	0.76	0.46	0.57	0.33	1.04	0.72
31.	1.73		3.25		1.93		0.62	0.42		0.28		0.70
	Extremwerte in m³/s											
am	02.	19.	27.	08.	24.	30.	11.	06.	12.	31.	12.	13.
NQ	0.61	0.52	0.77	0.99	1.32	0.68	0.40	0.37	0.27	0.27	0.14	0.43
HQ	4.62	8.91	27.3	15.1	5.42	5.81	21.7	21.3	8.34	8.05	16.0	18.7
am	27.	29.	15.	23.	10.	08.	22.	16.	26.	17.	21.	21.
	Monatsmittel in m³/s(MQ),l/s.km²(Mq) bzw.Monatssummen in mm (h_A)											
MQ	1.52	1.13	3.22	3.19	2.56	1.57	1.96	1.56	0.91	1.24	0.88	1.93
Mq	43.3	32.3	91.8	90.9	72.8	44.7	55.8	44.3	26.1	35.3	25.2	55.0
h_A	116	81	246	235	195	116	149	119	68	95	65	142

Reihe: 2003-2007 **Mittlere Monatsmittel in m³/s (MQ),l/s.km²(Mq) bzw. -summen in mm (h_A)**

MQ	1.18	1.16	2.82	3.04	2.85	2.25	2.25	2.23	3.04	1.11	1.62	0.84
Mq	33.7	33.2	80.3	86.7	81.2	64.0	64.2	63.5	86.6	31.6	46.2	23.9
h_A	90	83	215	225	217	166	172	170	225	85	120	62

Reihe: 1982-2008 **Mittlere Monatsmittel mit Extremwerten in m³/s**

NQ	0.15	0.12	0.18	0.31	0.23	0.18	0.13	0.07	0.08	0.13	0.07	.038
NQ_T	0.16	0.14	0.21	0.42	0.36	0.26	0.18	0.11	0.08	0.14	0.08	.042
MNQ_T	0.42	0.44	0.69	1.17	1.18	0.87	0.44	0.36	0.36	0.32	0.40	0.40
NMQ	0.28	0.21	1.10	0.73	1.46	0.59	0.68	0.70	0.30	0.45	0.23	0.31
MQ	1.34	1.35	2.67	3.14	2.90	2.53	2.26	2.05	2.20	1.28	1.51	1.59
HMQ	3.63	3.20	4.35	7.11	4.88	5.59	7.56	5.27	7.41	3.44	4.66	4.36
MHQ	10.1	8.46	16.5	13.0	16.2	19.4	22.4	28.3	19.8	13.0	12.1	14.9
HQ	26.3	23.3	32.6	32.6	39.4	40.8	97.6	111	57.5	49.4	41.5	75.6

Jahreswerte in m³/s (Q),l/s.km²(Mq), mm (h_A)

	Berichtsjahr			Reihe: 2003 - 2007			Reihe: 1982 - 2008		
NQ	0.14	12.11.		.038	04.12.2006		.038	04.12.2006	
NQ_T	0.14	12.11.					.042	04.12.2006	
$MJNQ_T$							0.19		
NJMQ							1.24		2003
MQ,Mq,h_A	1.81	51.6	1632	2.04	58.1	1837	2.07	59.0	1866
HJMQ							2.93		1987
MJHQ							42.7		
HQ	27.3	15.03.		84.5	07.08.2006		111	02.08.1991	

NNQ seit 1982: .038 04.12.2006 **HHQ seit** 1982: 111 02.08.1991

Berichtsjahr(J) Überschreitungsdauer der Abflüsse in Tagen Reihe(R): 2003-2007

m³/s	Tage(J)	Tage(R)	m³/s	Tage(J)	Tage(R)	m³/s	Tage(J)	Tage(R)	m³/s	Tage(J)	Tage(R)
10000			500			20.0		3.0	1.00	212	176.6
8000			350			16.0		4.4	0.80	240	200.6
6000			250			12.0	2	8.2	0.60	293	237.4
4000			180			9.00	8	12.2	0.40	331	289.8
3000			140			7.00	11	18.6	0.30	348	327.6
2000			100			5.00	19	33.0	0.20	360	351.4
1600			80.0			3.50	37	50.4	0.10	366	363.6
1200			60.0			2.50	82	77.0	0.06		364.6
900			40.0		0.2	1.80	129	109.2	0.03		365.2
700			30.0		1.4	1.40	160	135.6	0.00		

Im Jän durch Eis beeinflusst
Im Jän,Feb,Sep,Okt,Nov,Dez nach ergänzten Wasserständen erm.

Abflüsse

Nr. 299 Ebensee
Traun

Mst.Nr. 205203 Art: Schreibpegel Einzugsgebiet: 1223.4 km²

Monat	I	II	III	IV	V	VI	VII	VIII	IX	X	XI	XII
Tag	Tägliche Abflüsse 2008 in m³/s											
1.	25.7	37.8	101	66.7	113	136	62.4	50.5	27.5	33.1	22.6	33.9
2.	31.0	35.0	109	70.9	96.2	138	63.5	56.4	28.7	31.5	18.6	42.2
3.	40.2	32.3	111	86.9	93.9	132	77.4	47.7	27.0	43.8	19.2	31.9
4.	31.4	30.2	100	74.3	99.3	119	111	42.0	26.9	67.5	19.3	28.4
5.	25.7	31.7	81.5	58.6	98.4	133	82.3	40.1	25.4	61.4	18.7	24.8
6.	24.2	32.4	66.1	49.8	92.1	121	62.8	36.8	24.8	53.8	19.0	23.2
7.	29.2	40.6	57.3	47.5	101	111	58.8	34.4	24.2	86.8	18.3	22.7
8.	39.2	40.7	48.9	42.1	107	112	72.6	93.2	27.7	76.1	16.7	22.2
9.	31.2	35.4	43.0	40.4	113	105	62.3	175	25.2	58.5	15.8	20.2
10.	29.1	31.8	40.5	60.1	120	93.2	56.0	133	23.0	42.1	15.5	20.1
11.	28.8	29.1	44.0	84.2	127	99.2	51.0	93.3	22.6	36.3	16.5	20.5
12.	29.5	28.3	60.6	96.3	126	118	55.8	65.1	31.8	31.6	16.3	21.0
13.	30.9	28.0	85.9	75.3	124	118	59.0	52.2	63.0	28.5	15.7	19.6
14.	28.8	27.1	96.8	63.2	122	104	62.5	46.6	43.3	27.1	15.8	18.3
15.	29.3	26.9	169	74.7	122	74.6	103	49.6	37.7	25.9	14.4	20.6
16.	28.7	25.8	128	72.8	125	58.7	78.4	208	65.2	28.5	14.3	23.7
17.	29.2	24.2	115	62.5	127	65.5	61.5	160	51.8	56.4	22.5	25.9
18.	30.5	23.2	102	56.3	129	74.9	64.2	109	45.7	40.1	21.2	23.7
19.	49.0	23.2	83.6	66.3	136	71.0	53.0	75.1	43.2	30.1	18.0	21.2
20.	59.4	23.8	68.9	75.5	133	71.3	63.2	59.2	39.2	27.3	18.3	29.6
21.	52.5	24.0	57.5	87.6	120	71.7	138	50.5	32.3	26.5	74.9	127
22.	56.5	24.3	51.8	122	106	71.5	141	46.6	33.0	25.5	69.4	138
23.	60.4	27.2	47.2	178	99.7	74.5	201	52.3	33.4	24.8	43.1	109
24.	50.9	32.8	42.7	129	97.5	114	218	66.9	31.7	22.8	26.7	76.5
25.	44.6	39.4	37.9	110	105	99.6	153	54.8	35.5	21.8	29.3	58.8
26.	38.1	43.7	33.8	105	114	94.9	119	42.7	71.4	19.7	25.6	47.8
27.	41.8	49.9	26.5	89.7	123	112	92.6	36.9	45.8	19.2	24.4	39.7
28.	64.7	49.6	31.4	89.5	135	95.0	70.0	32.7	38.3	19.8	23.4	33.4
29.	56.0	53.9	38.4	120	139	77.4	59.2	31.6	35.1	19.3	22.8	28.2
30.	47.5		42.2	124	150	69.1	59.5	30.6	31.7	25.6	23.0	25.0
31.	42.0		53.7		148		54.4	28.5		26.0		24.8
	Extremwerte in m³/s											
am	07.	18.	27.	09.	06.	16.	11.	31.	11.	29.	16.	13.
NQ	24.0	22.9	25.5	35.5	88.1	56.1	42.3	25.1	19.1	16.2	13.1	17.5
HQ	73.9	90.8	210	192	158	150	242	272	93.3	95.8	127	161
am	28.	29.	15.	23.	31.	02.	24.	16.	26.	07.	21.	22.
	Monatsmittel in m³/s(MQ),l/s.km²(Mq) bzw.Monatssummen in mm (h_A)											
MQ	38.9	32.8	70.1	82.6	117	97.8	86.0	67.8	36.4	36.7	24.0	38.8
Mq	31.8	26.8	57.3	67.6	96.0	80.0	70.3	55.4	29.8	30.0	19.6	31.7
h_A	85	67	154	175	257	207	188	148	77	80	51	82

Reihe: 2003-2007	Mittlere Monatsmittel in m³/s (MQ),l/s.km²(Mq) bzw. -summen in mm (h_A)											
MQ	33.6	29.7	52.8	86.3	111	88.0	70.7	64.2	79.3	40.7	45.5	27.4
Mq	27.4	24.3	43.2	70.5	90.4	71.9	57.8	52.5	64.9	33.2	37.2	22.4
h_A	74	61	116	183	242	186	155	140	168	89	96	58
Reihe: 1951-2008	**Mittlere Monatsmittel mit Extremwerten in m³/s**											
NQ	8.49	7.25	6.10	19.3	25.7	22.8	18.0	16.4	10.8	6.50	7.20	6.50
NQ_T	8.65	7.40	8.42	20.3	27.3	23.6	18.5	16.6	10.8	6.50	7.40	6.50
MNQ_T	16.2	18.3	23.4	42.2	66.5	59.9	39.9	30.1	23.9	19.3	20.2	17.7
NMQ	10.7	8.38	20.4	27.0	78.2	49.2	34.4	31.5	19.3	9.66	13.2	9.19
MQ	30.7	32.3	54.7	85.8	122	110	92.3	70.5	55.1	40.9	38.2	36.4
HMQ	78.9	68.4	125	143	203	247	202	150	163	104	120	106
MHQ	94.5	85.3	163	187	238	286	307	266	192	128	118	136
HQ	299	281	516	364	461	584	740	1028	533	756	753	751

Jahreswerte in m³/s (Q),l/s.km²(Mq), mm (h_J)	Berichtsjahr			Reihe: 2003 - 2007			Reihe: 1951 - 2008		
NQ	13.1	16.11.		13.4	13.10.2005		6.10	06.03.1971	
NQ_T	14.3	16.11.					6.50	29.10.1951	
$MJNQ_T$							12.6		
NJMQ							41.5		1969
MQ,Mq,h_A	60.9	49.8	1575	60.8	49.7	1572	64.3	52.5	1661
HJMQ							87.7		1970
MJHQ							482		
HQ	272	16.08.		629	07.08.2006		1028	12.08.2002	
NNQ seit 1951:	6.10	06.03.1971		**HHQ seit** 1951:	1028	12.08.2002			

Berichtsjahr(J)	Überschreitungsdauer der Abflüsse in Tagen			Reihe(R): 2003-2007								
m³/s	Tage(J)	Tage(R)	m³/s	Tage(J)	Tage(R)	m³/s	Tage(J)	Tage(R)	m³/s	Tage(J)	Tage(R)	
10000			500			20.0	343	315.8	1.00			
8000			350		1.4	16.0	360	360.4	0.80			
6000			250		4.4	12.0	366	365.2	0.60			
4000			180	3	11.2	9.00			0.40			
3000			140	11	25.2	7.00			0.30			
2000			100	69	64.2	5.00			0.20			
1600			80.0	96	91.4	3.50			0.10			
1200			60.0	146	130.6	2.50			0.06			
900			40.0	219	192.4	1.80			0.03			
700			30.0	266	240.6	1.40			0.00			

siehe Tabelle Überleitungen u. Speicherungen d. Berichtsjahrs
durch Seeschleuse beeinflusst
Im Jän,Feb,Sep,Okt nach ergänzten Wasserständen ermittelt

Nr. 301 Ebensee (Unterlangbath)
Langbathbach

Mst.Nr. 205229 Art: Schreibpegel Einzugsgebiet: 40.0 km²

Monat	I	II	III	IV	V	VI	VII	VIII	IX	X	XI	XII
Tag	Tägliche Abflüsse 2008 in m³/s											
1.	0.55	1.21	5.44	1.63	1.43	0.44	0.45	1.21	0.54	0.73	0.40	1.33
2.	0.55	1.06	5.44	1.66	1.18	0.43	0.45	0.99	0.51	0.67	0.39	1.10
3.	0.54	0.94	5.34	2.33	1.07	0.40	0.44	0.85	0.48	0.81	0.38	0.97
4.	0.54	0.87	2.94	1.88	0.92	0.42	0.44	0.79	0.49	1.15	0.36	0.83
5.	0.51	0.84	1.68	1.56	0.87	0.47	0.43	0.74	0.46	1.07	0.35	0.82
6.	0.49	0.84	1.31	1.39	0.79	0.45	0.42	0.72	0.45	0.97	0.35	0.78
7.	1.08	1.03	1.20	1.24	0.73	0.53	0.49	0.64	0.45	0.90	0.34	0.75
8.	1.46	0.92	1.08	1.14	0.68	0.82	0.62	0.68	0.43	0.80	0.35	0.76
9.	1.13	0.85	1.11	1.06	0.64	0.61	0.53	0.86	0.45	0.73	0.37	0.69
10.	1.05	0.83	1.44	0.98	0.62	0.56	0.51	0.86	0.39	0.69	0.36	0.62
11.	1.00	0.67	1.77	0.99	0.62	0.51	0.45	0.73	0.37	0.62	0.36	0.57
12.	0.94	0.60	3.58	1.19	0.58	0.56	0.51	0.67	0.39	0.59	0.36	0.55
13.	0.93	0.57	3.27	1.07	0.55	0.67	0.54	0.62	0.57	0.56	0.36	0.54
14.	0.95	0.55	4.85	1.00	0.54	0.68	0.62	0.66	0.43	0.51	0.35	0.53
15.	0.86	0.62	8.65	1.26	0.51	0.67	0.78	2.05	0.62	0.46	0.35	0.56
16.	0.79	0.63	4.26	1.36	0.51	0.60	0.63	10.9	2.79	0.49	0.34	0.57
17.	0.81	0.59	3.61	1.18	0.48	0.58	0.66	4.04	1.41	1.11	0.68	0.61
18.	0.95	0.62	3.07	0.99	0.52	0.56	0.69	2.12	1.06	0.82	0.53	0.56
19.	1.63	0.68	2.45	0.96	0.57	0.52	0.63	1.50	0.87	0.78	0.50	0.67
20.	1.45	0.75	1.86	0.99	0.62	0.48	0.69	1.16	0.73	0.71	0.51	2.25
21.	1.33	0.79	1.56	0.97	0.70	0.45	1.10	0.92	0.65	0.67	5.15	6.33
22.	1.74	1.02	1.43	2.45	0.66	0.43	1.07	0.80	0.68	0.66	2.88	4.99
23.	1.69	1.83	1.25	5.63	0.63	0.44	1.82	0.92	0.78	0.61	2.10	3.22
24.	1.43	2.17	1.10	3.20	0.58	0.43	2.43	0.91	0.69	0.56	1.69	2.38
25.	1.21	2.64	1.04	2.80	0.55	0.43	1.79	0.85	1.56	0.54	1.29	1.93
26.	1.06	2.61	0.96	2.72	0.54	0.70	1.35	0.76	2.67	0.51	0.97	1.49
27.	1.53	3.29	0.93	2.14	0.51	0.58	1.39	0.68	1.49	0.48	0.81	1.24
28.	2.30	2.38	1.26	1.97	0.51	0.51	1.12	0.64	1.16	0.46	0.79	1.08
29.	1.90	4.51	1.49	1.91	0.48	0.46	0.95	0.59	0.92	0.45	0.81	0.94
30.	1.47		1.57	1.77	0.48	0.43	5.19	0.57	0.78	0.44	0.89	0.84
31.	1.31		1.70		0.44		1.56	0.55		0.41		0.80
	Extremwerte in m³/s											
am	06.	13.	26.	03.	17.	06.	04.	20.	11.	30.	01.	10.
NQ	0.48	0.51	0.89	0.84	0.17	0.19	0.33	0.36	0.25	0.31	0.22	0.36
HQ	3.31	6.83	15.5	7.03	1.72	1.43	15.4	16.7	4.62	1.62	10.2	9.64
am	27.	29.	15.	23.	01.	07.	30.	16.	25.	17.	21.	20.
	Monatsmittel in m³/s(MQ),l/s.km²(Mq) bzw.Monatssummen in mm (h_A)											
MQ	1.13	1.27	2.54	1.71	0.66	0.53	0.99	1.32	0.84	0.68	0.84	1.33
Mq	28.4	31.8	63.4	42.8	16.5	13.2	24.8	33.0	21.1	16.9	21.1	33.3
h_A	76	80	170	111	44	34	66	88	55	45	55	86

Reihe: 2003-2007	Mittlere Monatsmittel in m³/s (MQ),l/s.km²(Mq) bzw. -summen in mm (h_A)											
MQ	1.00	0.93	1.68	1.45	1.24	1.07	1.14	1.31	1.59	0.79	1.02	0.76
Mq	25.1	23.2	42.0	36.1	31.1	26.8	28.5	32.7	39.7	19.7	25.5	18.9
h_A	67	58	113	94	83	69	76	88	103	53	66	49
Reihe: 1976-2008	**Mittlere Monatsmittel mit Extremwerten in m³/s**											
NQ	0.14	0.10	0.17	0.14	0.14	0.09	0.12	0.14	0.07	0.08	0.07	0.11
NQ_T	0.19	0.21	0.22	0.34	0.28	0.22	0.19	0.18	0.18	0.15	0.19	0.20
MNQ_T	0.40	0.42	0.50	0.75	0.56	0.47	0.43	0.41	0.41	0.36	0.38	0.43
NMQ	0.26	0.24	0.46	0.57	0.54	0.45	0.45	0.36	0.28	0.23	0.25	0.32
MQ	1.03	1.05	1.66	1.50	1.19	1.19	1.29	1.21	1.24	0.83	0.99	1.17
HMQ	2.35	2.77	2.96	3.13	2.22	2.34	4.16	3.56	3.77	2.17	3.26	3.36
MHQ	5.68	5.58	9.25	5.38	4.84	7.21	10.7	12.0	8.37	4.47	5.29	7.16
HQ	14.0	18.0	25.2	21.9	20.6	28.0	44.5	73.8	30.3	35.9	25.5	48.7

Jahreswerte in m³/s (Q),l/s.km²(Mq), mm (h_J)	Berichtsjahr			Reihe: 2003 - 2007			Reihe: 1976 - 2008		
NQ	0.17	17.05.		0.10	11.02.2006		0.07	24.11.1983	
NQ_T	0.34	16.11.					0.15	26.10.1979	
$MJNQ_T$							0.25		
NJMQ							0.82		2003
MQ,Mq,h_A	1.16	28.9	914	1.16	29.1	920	1.20	30.0	947
HJMQ							1.67		2002
MJHQ							23.3		
HQ	16.7	16.08.		34.2	07.08.2006		73.8	02.08.1991	
NNQ seit 1976:	0.07	24.11.1983		**HHQ seit** 1976:	73.8	02.08.1991			

Berichtsjahr(J)	Überschreitungsdauer der Abflüsse in Tagen			Reihe(R): 2003-2007								
m³/s	Tage(J)	Tage(R)	m³/s	Tage(J)	Tage(R)	m³/s	Tage(J)	Tage(R)	m³/s	Tage(J)	Tage(R)	
10000			500			20.0		0.2	1.00	128	115.2	
8000			350			16.0		1.2	0.80	179	155.4	
6000			250			12.0		2.0	0.60	250	225.6	
4000			180			9.00	1	3.8	0.40	348	310.6	
3000			140			7.00	2	4.8	0.30	366	352.2	
2000			100			5.00	9	8.4	0.20		364.8	
1600			80.0			3.50	16	17.0	0.10		365.2	
1200			60.0			2.50	29	30.0	0.06			
900			40.0			1.80	50	51.4	0.03			
700			30.0			1.40	79	75.4	0.00			

Extremwerte beeinflusst
Im Jän,Feb,Mrz,Aug nach ergänzten Wasserständen ermittelt

Abflüsse

Nr. 305 Roitham
Traun

Mst.Nr. 205252 Art: Schreibpegel Einzugsgebiet: 1458.4 km²

Monat	I	II	III	IV	V	VI	VII	VIII	IX	X	XI	XII
Tag	Tägliche Abflüsse 2008 in m³/s											
1.	24.0	44.3	87.6	75.6	122	149	74.0	76.0	27.8	40.8	25.1	34.4
2.	25.2	37.3	107	80.7	103	141	72.7	75.7	32.2	39.7	20.1	59.1
3.	32.2	34.2	103	101	101	145	86.7	62.8	32.3	48.9	23.6	53.2
4.	32.2	34.7	109	86.4	88.8	125	104	49.1	27.2	74.5	23.0	40.8
5.	32.3	36.5	86.7	69.7	115	146	91.8	46.0	27.9	73.1	22.0	32.0
6.	29.1	37.6	76.7	57.2	105	129	65.3	43.7	29.4	69.1	21.0	30.5
7.	28.9	52.3	60.3	57.3	107	120	66.8	39.2	28.5	74.9	20.7	29.6
8.	43.3	73.2	51.6	50.0	111	126	78.5	69.5	39.3	76.9	20.8	30.3
9.	40.3	48.3	48.3	44.2	117	108	71.4	177	26.8	74.0	19.3	27.2
10.	35.2	24.7	44.9	65.4	125	95.1	61.2	153	27.1	73.9	18.4	23.6
11.	34.9	23.2	49.4	82.2	135	90.8	55.3	127	26.0	55.6	18.6	22.4
12.	34.9	22.9	68.5	90.5	134	136	58.9	82.3	37.5	34.3	17.9	24.0
13.	34.9	23.3	118	81.4	131	132	65.1	68.2	67.2	36.3	17.8	25.1
14.	37.5	23.1	98.5	81.0	130	107	60.3	60.0	50.1	33.9	16.9	24.8
15.	37.3	20.7	181	83.9	128	81.3	81.0	57.9	45.3	32.3	17.3	24.5
16.	35.9	20.6	155	86.8	130	62.7	77.0	231	78.8	35.9	17.8	25.1
17.	36.8	27.9	154	80.9	134	64.4	77.3	173	75.3	69.5	20.4	35.9
18.	36.5	24.8	118	63.0	137	77.8	76.9	153	62.7	51.5	28.5	32.2
19.	51.5	20.7	86.2	67.9	150	73.7	70.7	96.1	51.5	34.8	25.9	30.8
20.	68.9	25.8	83.1	82.0	140	70.1	63.2	75.6	47.6	33.7	20.7	38.2
21.	64.0	27.3	76.3	84.6	131	74.3	116	72.7	39.8	35.3	72.5	136
22.	64.2	24.2	70.0	132	112	73.2	153	57.5	39.3	29.2	76.1	148
23.	72.0	28.3	53.2	170	105	74.8	211	60.0	46.9	30.4	68.8	150
24.	58.2	34.8	51.7	150	103	91.2	258	76.1	38.2	29.4	45.2	102
25.	49.9	43.9	47.1	130	109	89.7	168	68.1	42.6	25.8	42.3	74.9
26.	40.9	47.1	42.1	126	119	110	151	48.8	72.4	23.4	41.0	71.5
27.	42.7	54.6	29.2	109	128	118	112	42.4	69.9	22.3	37.7	66.4
28.	74.1	52.6	37.5	106	142	105	78.9	39.4	63.5	24.5	32.4	43.3
29.	71.7	54.6	47.9	134	147	80.2	78.0	34.3	43.5	23.3	28.3	36.0
30.	60.1		48.5	142	155	82.2	98.9	33.0	39.6	28.2	28.5	33.4
31.	54.8		60.5		155		77.9	34.5		33.7		32.6
	Extremwerte in m³/s											
am	27.	03.	27.	09.	04.	20.	12.	30.	11.	28.	12.	10.
NQ	15.6	13.4	20.7	32.5	73.7	24.8	39.8	13.7	10.3	13.3	9.89	12.8
HQ	106	80.7	227	201	182	163	279	283	88.2	87.9	134	176
am	28.	27.	15.	23.	31.	12.	24.	16.	16.	05.	21.	21.
	Monatsmittel in m³/s(MQ),l/s.km²(Mq) bzw.Monatssummen in mm (h_A)											
MQ	44.7	35.3	79.1	92.4	124	103	95.5	80.1	44.5	44.2	29.6	49.6
Mq	30.6	24.2	54.2	63.4	85.2	70.3	65.5	54.9	30.5	30.3	20.3	34.0
h_A	82	61	145	164	228	182	175	147	79	81	53	88

Reihe: 2003-2007	Mittlere Monatsmittel in m³/s (MQ),l/s.km²(Mq) bzw. -summen in mm (h_A)											
MQ	42.0	37.2	61.2	97.9	125	99.2	82.4	75.2	93.5	46.5	52.4	30.8
Mq	28.8	25.5	42.0	67.1	86.0	68.0	56.5	51.5	64.1	31.9	35.9	21.1
h_A	77	64	112	174	230	176	151	138	166	85	93	55
Reihe: 1951-2008	**Mittlere Monatsmittel mit Extremwerten in m³/s**											
NQ	5.57	7.86	7.33	17.2	24.1	19.0	10.4	5.71	6.18	8.98	3.74	4.90
NQ_T	7.18	8.50	9.20	25.1	32.5	25.1	19.5	15.0	17.3	11.0	11.1	7.18
MNQ_T	20.0	22.5	29.5	48.5	74.1	67.5	44.6	34.5	28.6	23.8	23.6	21.1
NMQ	13.4	15.9	24.0	33.4	73.6	51.9	40.5	36.7	25.4	16.3	13.6	9.33
MQ	37.2	39.9	64.3	95.0	134	121	103	79.6	63.0	48.0	44.3	43.3
HMQ	91.5	81.8	134	179	231	258	217	175	192	121	130	113
MHQ	104	102	170	190	234	272	280	244	189	134	120	140
HQ	314	288	502	400	377	494	750	785	531	450	460	490

Jahreswerte in m³/s (Q),l/s.km²(Mq), mm (h_J)	Berichtsjahr			Reihe: 2003 - 2007			Reihe: 1951 - 2008		
NQ	9.89	12.11.		5.57	04.01.2006		3.74	08.11.1974	
NQ_T	16.9	14.11.					7.18	30.12.1953	
$MJNQ_T$							15.4		
NJMQ							46.6		1971
MQ,Mq,h_A	68.7	47.1	1489	70.3	48.2	1524	72.8	49.9	1579
HJMQ							99.5		1970
MJHQ							397		
HQ	283	16.08.		531	09.09.2007		785	14.08.1959	
NNQ seit 1951:	3.74	08.11.1974		**HHQ seit** 1951:	785	14.08.1959			

Berichtsjahr(J)	Überschreitungsdauer der Abflüsse in Tagen												**Reihe(R):** 2003-2007
m³/s	Tage(J)	Tage(R)	m³/s	Tage(J)	Tage(R)	m³/s	Tage(J)	Tage(R)	m³/s	Tage(J)	Tage(R)		
10000			500			20.0	358	344.2	1.00				
8000			350		2.8	16.0	366	362.8	0.80				
6000			250	1	7.0	12.0		365.2	0.60				
4000			180	4	14.4	9.00			0.40				
3000			140	28	42.4	7.00			0.30				
2000			100	81	76.6	5.00			0.20				
1600			80.0	111	99.0	3.50			0.10				
1200			60.0	187	159.6	2.50			0.06				
900			40.0	244	219.4	1.80			0.03				
700			30.0	300	273.2	1.40			0.00				

siehe Tabelle Überleitungen u. Speicherungen d. Berichtsjahrs
durch Kraftwerksbetrieb beeinflusst

Nr. 307 Mondsee (Armaturenwerk)
Zeller Ache

Mst.Nr. 205278 Art: Schreibpegel Einzugsgebiet: 37.0 km²

Monat	I	II	III	IV	V	VI	VII	VIII	IX	X	XI	XII
Tag	Tägliche Abflüsse 2008 in m³/s											
1.	0.91	0.90	1.67	1.33	1.79	0.44	0.37	0.44	0.50	0.48	0.42	0.91
2.	0.87	0.90	1.18	1.78	1.68	0.42	0.36	0.55	0.47	0.47	0.40	0.88
3.	0.88	0.76	0.84	2.30	1.61	0.40	0.34	0.47	0.46	0.69	0.40	0.74
4.	0.85	0.79	0.80	1.93	1.51	0.45	0.36	0.44	0.45	1.01	0.39	0.68
5.	0.86	0.82	0.74	1.72	1.43	0.94	0.33	0.43	0.44	0.85	0.37	0.65
6.	0.92	0.85	0.69	1.60	1.39	0.54	0.37	0.42	0.43	0.64	0.35	0.67
7.	1.97	1.20	0.75	1.62	1.32	0.51	0.45	0.40	0.43	0.69	0.34	1.14
8.	1.27	0.89	0.72	1.52	1.23	0.87	0.40	0.47	0.42	0.61	0.33	0.88
9.	0.86	0.79	0.73	1.44	1.17	0.60	0.36	0.73	0.40	0.58	0.32	0.76
10.	0.87	0.70	0.73	1.37	1.11	0.54	0.34	0.50	0.38	0.56	0.31	0.71
11.	0.88	0.69	0.71	1.29	1.04	0.54	0.32	0.44	0.37	0.54	0.31	0.67
12.	0.87	0.68	1.78	1.41	0.98	0.62	0.36	0.42	0.43	0.52	0.31	0.65
13.	0.90	0.65	1.39	1.28	0.91	0.90	0.34	0.41	0.55	0.50	0.38	0.63
14.	0.85	0.68	3.60	1.20	0.86	0.69	0.44	0.39	0.44	0.48	0.39	0.60
15.	0.82	0.69	2.91	1.40	0.82	0.59	0.45	0.49	0.60	0.47	0.35	0.58
16.	0.84	0.61	2.19	1.67	0.78	0.56	0.38	2.13	0.89	0.79	0.34	0.57
17.	0.90	0.60	2.83	1.35	0.73	0.56	0.38	0.91	0.58	1.27	0.71	0.56
18.	1.04	0.56	2.33	1.23	0.75	0.53	0.37	0.72	0.54	0.69	0.43	0.56
19.	1.49	0.58	2.16	1.18	0.81	0.51	0.36	0.65	0.52	0.59	0.56	0.96
20.	1.14	0.55	1.85	1.15	0.75	0.49	0.53	0.63	0.50	0.56	0.48	3.30
21.	0.98	0.54	2.02	1.10	0.73	0.47	0.58	0.60	0.48	0.53	2.36	4.86
22.	1.24	0.56	2.19	2.70	0.69	0.45	0.97	0.63	0.47	0.51	1.14	3.50
23.	1.12	0.56	1.88	2.80	0.65	0.44	1.01	0.75	0.49	0.49	0.81	3.15
24.	0.96	0.53	1.77	2.08	0.62	0.42	0.70	0.71	0.47	0.48	0.75	2.75
25.	0.97	0.55	1.66	2.51	0.59	0.43	0.59	0.65	0.52	0.47	0.72	2.65
26.	0.90	0.52	1.64	2.20	0.57	0.45	0.55	0.62	0.61	0.45	0.70	2.30
27.	1.02	0.48	1.68	1.98	0.55	0.43	0.53	0.60	0.54	0.42	0.67	2.03
28.	1.01	0.50	2.06	1.84	0.53	0.41	0.50	0.58	0.51	0.40	0.64	1.83
29.	0.99	1.15	1.71	1.96	0.50	0.39	0.47	0.57	0.48	0.40	0.63	1.65
30.	0.96		1.50	1.92	0.49	0.39	0.45	0.54	0.47	0.51	0.63	1.52
31.	0.99		1.55		0.46		0.43	0.53		0.44		1.40
	Extremwerte in m³/s											
am	04.	27.	06.	21.	29.	07.	11.	14.	12.	28.	12.	16.
NQ	0.48	0.47	0.65	1.06	0.28	0.28	0.29	0.37	0.29	0.30	0.26	0.28
HQ	4.18	2.15	6.99	4.64	1.88	2.07	2.59	3.81	1.28	2.55	5.65	8.52
am	07.	29.	14.	22.	01.	05.	22.	16.	16.	16.	21.	20.
	Monatsmittel in m³/s(MQ),l/s.km²(Mq) bzw.Monatssummen in mm (h_A)											
MQ	1.00	0.70	1.62	1.69	0.94	0.53	0.47	0.61	0.50	0.58	0.57	1.44
Mq	27.1	18.9	43.8	45.8	25.4	14.4	12.6	16.4	13.4	15.8	15.3	39.0
h_A	73	47	117	119	68	37	34	44	35	42	40	101

Reihe: 2003-2007	Mittlere Monatsmittel in m³/s (MQ),l/s.km²(Mq) bzw. -summen in mm (h_A)											
MQ	1.22	1.38	1.85	1.47	1.07	1.09	0.95	1.01	1.18	0.83	1.00	0.97
Mq	32.9	37.2	50.0	39.7	28.9	29.5	25.6	27.3	32.0	22.3	27.1	26.1
h_A	88	93	134	103	77	76	68	73	83	60	70	68
Reihe: 1961-2008	**Mittlere Monatsmittel mit Extremwerten in m³/s**											
NQ	0.16	0.16	0.11	0.18	0.15	0.15	0.08	0.06	0.08	0.08	0.06	0.08
NQ_T	0.18	0.20	0.20	0.20	0.16	0.18	0.12	0.07	0.11	0.08	0.09	0.15
MNQ_T	0.70	0.73	0.84	1.02	0.68	0.57	0.56	0.53	0.46	0.44	0.53	0.68
NMQ	0.26	0.36	0.30	0.41	0.48	0.26	0.19	0.14	0.28	0.17	0.28	0.39
MQ	1.33	1.48	1.77	1.72	1.31	1.21	1.19	1.17	0.97	0.88	1.10	1.46
HMQ	2.84	3.27	3.78	3.77	3.27	3.08	3.69	3.46	2.60	2.20	2.64	5.18
MHQ	3.89	4.65	5.70	4.13	3.73	4.09	4.56	4.79	3.81	2.95	3.95	5.26
HQ	9.40	18.6	15.1	12.0	9.09	11.0	17.0	17.1	12.3	10.6	11.0	15.5

Jahreswerte in m³/s (Q),l/s.km²(Mq), mm (h_J)	Berichtsjahr			Reihe: 2003 - 2007			Reihe: 1961 - 2008		
NQ	0.26	12.11.		0.06	28.08.2003		0.06	17.11.1984	
NQ_T	0.31	12.11.					0.07	28.08.2003	
$MJNQ_T$							0.24		
NJMQ							0.76		2003
MQ,Mq,h_A	0.89	24.0	760	1.15	31.1	982	1.30	35.1	1110
HJMQ							1.98		1970
MJHQ							9.87		
HQ	8.52	20.12.		15.1	29.03.2006		18.6	21.02.1999	
NNQ seit 1961:	0.06	17.11.1984		**HHQ seit** 1961:	18.6	21.02.1999			

Berichtsjahr(J)	Überschreitungsdauer der Abflüsse in Tagen												**Reihe(R):** 2003-2007
m³/s	Tage(J)	Tage(R)	m³/s	Tage(J)	Tage(R)	m³/s	Tage(J)	Tage(R)	m³/s	Tage(J)	Tage(R)		
10000			500			20.0			1.00	93	153.8		
8000			350			16.0			0.80	139	212.6		
6000			250			12.0			0.60	206	277.8		
4000			180			9.00		0.4	0.40	333	322.4		
3000			140			7.00		1.6	0.30	366	336.4		
2000			100			5.00		4.8	0.20		350.8		
1600			80.0		3	3.50		11.4	0.10		364.4		
1200			60.0		12	2.50		29.0	0.06		365.2		
900			40.0		34	1.80		58.0	0.03				
700			30.0		61	1.40		88.0	0.00				

Im Jän durch Eis beeinflusst
Im Jän,Sep nach ergänzten Wasserständen ermittelt

Abflüsse

Nr. 310 Hof bei Salzburg
Fuschler (Griesler) Ache

Mst.Nr. 203661 Art: Schreibpegel Einzugsgebiet: 34.9 km²

Monat	I	II	III	IV	V	VI	VII	VIII	IX	X	XI	XII
Tag	Tägliche Abflüsse 2008 in m³/s											
1.	0.75	0.93	0.86	1.66	1.66	0.63	0.66	0.61	0.64	0.58	0.59	0.82
2.	0.75	0.92	0.87	1.79	1.54	0.61	0.63	0.62	0.64	0.56	0.60	0.81
3.	0.73	0.89	0.90	1.94	1.47	0.61	0.60	0.61	0.63	0.61	0.54	0.78
4.	0.69	0.86	0.91	1.89	1.40	0.65	0.60	0.56	0.58	0.68	0.57	0.77
5.	0.70	0.85	0.92	1.83	1.29	0.81	0.56	0.56	0.57	0.67	0.55	0.75
6.	0.71	0.86	0.88	1.78	1.19	0.71	0.54	0.58	0.57	0.64	0.55	0.73
7.	0.83	0.93	0.91	1.78	1.14	0.71	0.55	0.55	0.56	0.68	0.51	0.76
8.	0.86	0.89	0.88	1.63	1.08	0.72	0.54	0.57	0.58	0.66	0.53	0.76
9.	0.85	0.85	0.87	1.56	1.04	0.72	0.51	0.68	0.57	0.65	0.53	0.72
10.	0.84	0.85	0.98	1.48	0.99	0.72	0.48	0.62	0.57	0.63	0.54	0.70
11.	0.84	0.84	1.05	1.48	0.97	0.72	0.45	0.59	0.56	0.64	0.52	0.69
12.	0.84	0.79	1.12	1.48	0.89	0.72	0.44	0.56	0.56	0.62	0.51	0.67
13.	0.83	0.78	1.14	1.39	0.86	0.78	0.47	0.56	0.59	0.59	0.51	0.66
14.	0.83	0.77	2.07	1.35	0.83	0.76	0.49	0.55	0.57	0.57	0.51	0.65
15.	0.83	0.75	2.83	1.37	0.79	0.74	0.53	0.60	0.65	0.56	0.49	0.65
16.	0.82	0.72	2.77	1.36	0.76	0.72	0.54	1.30	0.74	0.71	0.50	0.65
17.	0.82	0.72	3.00	1.21	0.77	0.72	0.53	0.95	0.66	0.84	0.59	0.65
18.	0.86	0.70	2.87	1.11	0.78	0.71	0.52	0.92	0.65	0.77	0.56	0.65
19.	1.01	0.67	2.62	1.10	0.84	0.71	0.54	0.90	0.63	0.76	0.54	0.67
20.	0.98	0.65	2.51	1.09	0.78	0.70	0.55	0.88	0.62	0.75	0.53	1.18
21.	0.95	0.65	2.35	1.08	0.77	0.70	0.59	0.85	0.62	0.72	0.90	2.98
22.	0.98	0.65	2.28	1.66	0.76	0.69	0.68	0.83	0.61	0.70	0.90	2.53
23.	0.98	0.65	2.10	2.10	0.75	0.67	0.75	0.82	0.59	0.69	0.90	2.50
24.	0.96	0.65	1.99	2.04	0.73	0.65	0.75	0.83	0.57	0.69	0.88	2.36
25.	0.97	0.65	1.78	2.20	0.70	0.66	0.72	0.80	0.58	0.64	0.87	2.24
26.	0.92	0.65	1.67	2.19	0.69	0.71	0.69	0.78	0.61	0.61	0.85	2.04
27.	0.94	0.66	1.63	2.06	0.69	0.72	0.69	0.74	0.60	0.62	0.83	1.89
28.	1.00	0.68	1.65	1.86	0.69	0.71	0.69	0.71	0.60	0.62	0.79	1.70
29.	0.94	0.74	1.66	1.85	0.69	0.69	0.67	0.69	0.57	0.60	0.78	1.56
30.	0.93		1.64	1.75	0.67	0.67	0.65	0.69	0.57	0.64	0.78	1.37
31.	0.93		1.65		0.65		0.64	0.66		0.61		1.25
	Extremwerte in m³/s											
am	04.	26.	12.	15.	31.	03.	13.	08.	24.	02.	05.	13.
NQ	0.69	0.56	0.72	1.00	0.64	0.57	0.39	0.51	0.43	0.51	0.46	0.65
HQ	1.12	0.93	3.92	2.90	1.68	0.97	0.89	1.99	0.82	1.05	1.43	3.29
am	27.	02.	15.	25.	01.	05.	22.	16.	16.	16.	21.	20.
	Monatsmittel in m³/s(MQ),l/s.km²(Mq) bzw.Monatssummen in mm (h_A)											
MQ	0.87	0.77	1.66	1.64	0.93	0.70	0.59	0.72	0.60	0.66	0.64	1.20
Mq	24.8	22.0	47.5	46.9	26.7	20.1	16.9	20.5	17.2	18.8	18.4	34.3
h_A	67	55	127	122	71	52	45	55	45	50	48	89

Reihe: 2003-2007 **Mittlere Monatsmittel in m³/s (MQ),l/s.km²(Mq) bzw. -summen in mm (h_A)**

MQ	0.92	1.06	1.40	1.64	1.20	1.17	0.99	0.98	1.26	0.80	0.86	0.78
Mq	26.2	30.3	40.2	47.0	34.5	33.7	28.4	28.2	36.0	22.9	24.7	22.5
h_A	70	76	108	122	92	87	76	75	93	61	64	58

Reihe: 1966-2008 **Mittlere Monatsmittel mit Extremwerten in m³/s**

NQ	0.27	0.25	0.18	0.22	0.27	0.14	0.10	0.22	0.15	0.17	0.20	0.19
NQ_T	0.27	0.25	0.18	0.27	0.33	0.21	0.31	0.22	0.17	0.17	0.22	0.27
MNQ_T	0.61	0.66	0.76	1.02	0.69	0.65	0.66	0.63	0.54	0.47	0.50	0.58
NMQ	0.39	0.30	0.23	0.51	0.61	0.44	0.35	0.29	0.24	0.31	0.30	0.36
MQ	1.05	1.15	1.42	1.60	1.13	1.08	1.19	1.18	0.98	0.75	0.82	1.12
HMQ	2.31	2.83	3.07	4.09	2.52	2.19	3.01	3.31	2.78	1.78	2.18	4.21
MHQ	2.16	2.36	3.41	2.91	2.31	3.09	3.64	3.03	2.31	1.54	1.67	2.54
HQ	6.06	7.75	12.1	8.41	6.21	12.0	12.1	12.2	6.15	5.14	6.85	10.0

Jahreswerte in m³/s (Q),l/s.km²(Mq), mm (h_J)

	Berichtsjahr			Reihe: 2003 - 2007			Reihe: 1966 - 2008		
NQ	0.39	13.07.		0.22	27.08.2003		0.10	10.07.1981	
NQ_T	0.44	12.07.					0.17	06.10.1972	
$MJNQ_T$							0.33		
NJMQ							0.70		2003
MQ,Mq,h_A	0.91	26.2	828	1.08	30.9	978	1.12	32.1	1016
HJMQ							1.70		1970
MJHQ							6.44		
HQ	3.92	15.03.		7.37	01.04.2006		12.2	12.08.2002	

NNQ seit 1964: 0.10 10.07.1981 **HHQ seit** 1964: 12.2 12.08.2002

Berichtsjahr(J) Überschreitungsdauer der Abflüsse in Tagen Reihe(R): 2003-2007

m³/s	Tage(J)	Tage(R)	m³/s	Tage(J)	Tage(R)	m³/s	Tage(J)	Tage(R)	m³/s	Tage(J)	Tage(R)
10000			500			20.0			1.00	75	146.8
8000			350			16.0			0.80	145	203.2
6000			250			12.0			0.60	300	285.0
4000			180			9.00			0.40	366	346.0
3000			140			7.00		0.4	0.30		360.4
2000			100			5.00		2.6	0.20		365.2
1600			80.0			3.50		5.8	0.10		
1200			60.0			2.50	9	18.0	0.06		
900			40.0			1.80	28	40.4	0.03		
700			30.0			1.40	52	78.8	0.00		

durch Wehrbetrieb beeinflusst
Im Apr,Jul,Okt,Nov nach ergänzten Wasserständen ermittelt

Nr. 311 St. Lorenz
Griesler Ache

Mst.Nr. 205294 Art: Schreibpegel Einzugsgebiet: 109.0 km²

Monat	I	II	III	IV	V	VI	VII	VIII	IX	X	XI	XII
Tag	Tägliche Abflüsse 2008 in m³/s											
1.	2.31	2.81	5.35	4.22	3.34	1.12	1.04	1.18	1.30	1.28	1.37	2.71
2.	2.25	2.70	4.68	5.35	3.02	1.07	1.02	1.64	1.25	1.25	1.36	2.69
3.	2.16	2.65	2.90	8.40	2.82	1.06	1.03	1.30	1.25	2.05	1.25	2.20
4.	2.14	2.63	2.73	6.23	2.62	1.32	1.04	1.16	1.17	3.16	1.18	1.95
5.	2.09	2.65	2.60	4.93	2.40	4.73	0.99	1.14	1.11	2.65	1.17	1.86
6.	2.14	2.73	2.43	4.22	2.30	1.82	1.21	1.13	1.15	1.77	1.19	1.84
7.	4.99	4.61	2.37	3.99	2.18	1.62	1.76	1.08	1.18	2.03	1.13	2.37
8.	5.13	3.35	2.28	3.79	2.05	2.71	1.54	1.52	1.20	1.69	1.11	2.27
9.	3.32	2.78	2.28	3.60	1.96	1.80	1.13	4.22	1.15	1.49	1.14	1.98
10.	3.19	2.61	2.20	3.31	1.86	1.49	0.99	1.83	1.08	1.40	1.11	1.82
11.	3.25	2.48	2.57	3.10	1.81	1.61	0.83	1.38	1.06	1.39	1.10	1.70
12.	3.09	2.38	5.77	3.19	1.71	2.08	0.91	1.23	1.59	1.34	1.10	1.64
13.	3.36	2.20	5.57	2.89	1.62	2.86	0.98	1.20	2.69	1.28	1.39	1.59
14.	3.11	2.14	16.8	2.67	1.59	1.98	2.76	1.16	1.50	1.21	1.39	1.56
15.	2.87	1.99	19.6	3.70	1.54	1.59	3.03	1.61	2.16	1.20	1.19	1.61
16.	2.72	1.97	7.58	4.73	1.48	1.45	1.25	15.3	5.02	2.12	1.13	1.65
17.	3.07	1.93	9.03	3.23	1.45	1.42	1.15	3.59	2.07	4.26	2.61	1.66
18.	4.21	1.91	7.64	2.75	1.65	1.41	1.12	2.35	1.61	2.12	1.65	1.60
19.	7.83	1.89	5.60	2.59	2.65	1.29	0.98	2.02	1.44	1.81	1.57	2.04
20.	5.40	1.86	4.94	2.52	1.93	1.21	1.52	1.88	1.37	1.65	1.46	9.89
21.	3.89	1.79	4.88	2.32	1.96	1.17	2.42	1.77	1.38	1.52	6.29	34.4
22.	4.02	1.81	5.52	12.1	1.65	1.14	3.22	1.86	1.34	1.45	4.08	15.4
23.	3.73	1.89	4.64	14.4	1.52	1.10	4.92	2.97	1.38	1.44	2.73	8.96
24.	3.28	1.96	4.26	6.06	1.45	1.06	2.66	2.26	1.31	1.42	2.36	6.11
25.	3.19	1.91	3.85	7.27	1.35	1.25	1.89	1.82	1.49	1.37	2.25	5.65
26.	3.03	1.87	3.52	5.54	1.32	1.85	1.61	1.65	2.11	1.32	2.11	4.85
27.	2.98	1.95	3.50	4.39	1.27	1.36	1.48	1.55	1.54	1.27	2.01	4.25
28.	3.27	1.92	6.74	3.73	1.24	1.25	1.33	1.47	1.38	1.27	1.91	3.83
29.	2.93	3.10	6.54	4.35	1.22	1.17	1.25	1.42	1.34	1.29	1.98	3.46
30.	2.73		5.53	3.99	1.17	1.09	1.20	1.40	1.25	1.93	1.99	3.21
31.	2.92		4.89		1.15		1.19	1.36		1.57		3.00
	Extremwerte in m³/s											
am	03.	20.	10.	21.	29.	25.	11.	07.	11.	14.	04.	18.
NQ	2.07	1.79	2.08	2.16	1.12	0.90	0.59	0.94	0.80	0.99	0.98	1.50
HQ	11.2	5.47	39.0	26.1	3.88	9.57	10.6	32.9	7.89	8.28	16.4	44.8
am	07.	07.	15.	22.	01.	05.	14.	16.	16.	17.	21.	21.
	Monatsmittel in m³/s(MQ),l/s.km²(Mq) bzw.Monatssummen in mm (h_A)											
MQ	3.37	2.36	5.45	4.79	1.85	1.60	1.59	2.18	1.56	1.71	1.81	4.51
Mq	31.0	21.7	50.0	43.9	16.9	14.7	14.6	20.0	14.3	15.7	16.6	41.4
h_A	83	54	134	114	45	38	39	53	37	42	43	107

Reihe: 2003-2007 **Mittlere Monatsmittel in m³/s (MQ),l/s.km²(Mq) bzw. -summen in mm (h_A)**

MQ	3.09	3.42	5.51	4.92	4.15	3.55	3.16	3.64	4.34	2.48	2.94	2.44
Mq	28.3	31.4	50.5	45.1	38.0	32.6	29.0	33.4	39.8	22.8	26.9	22.4
h_A	76	79	135	117	102	84	78	89	103	61	70	58

Reihe: 1961-2008 **Mittlere Monatsmittel mit Extremwerten in m³/s**

NQ	0.30	0.35	0.30	0.88	0.70	0.72	0.48	0.53	0.30	0.29	0.29	0.39
NQ_T	0.53	0.72	0.72	1.02	1.07	0.90	0.83	0.56	0.67	0.45	0.52	0.72
MNQ_T	1.69	1.88	2.17	2.85	2.02	1.74	1.66	1.62	1.49	1.34	1.41	1.67
NMQ	0.79	0.84	1.09	1.55	1.67	1.22	1.17	0.83	0.90	0.61	0.93	1.06
MQ	3.41	3.85	5.34	5.27	4.05	3.95	3.96	3.80	3.15	2.61	3.06	3.86
HMQ	8.63	9.10	10.5	11.6	10.0	9.79	10.5	11.6	9.54	5.94	8.24	14.5
MHQ	19.5	18.6	26.9	18.9	22.8	30.8	35.5	29.9	20.2	13.5	16.9	24.2
HQ	76.7	82.2	78.3	62.9	84.0	74.5	105	114	57.7	51.5	75.8	83.1

Jahreswerte in m³/s (Q),l/s.km²(Mq), mm (h_J)

	Berichtsjahr			Reihe: 2003 - 2007			Reihe: 1961 - 2008		
NQ	0.59	11.07.		0.53	08.08.2003		0.29	31.10.1969	
NQ_T	0.83	11.07.					0.45	14.10.1972	
$MJNQ_T$							0.91		
NJMQ							2.16		1969
MQ,Mq,h_A	2.74	25.1	794	3.60	33.1	1045	3.86	35.4	1120
HJMQ							5.58		1970
MJHQ							61.7		
HQ	44.8	21.12.		89.8	16.08.2005		114	12.08.2002	

NNQ seit 1961: 0.29 31.10.1969 **HHQ seit** 1961: 114 12.08.2002

Berichtsjahr(J) Überschreitungsdauer der Abflüsse in Tagen Reihe(R): 2003-2007

m³/s	Tage(J)	Tage(R)	m³/s	Tage(J)	Tage(R)	m³/s	Tage(J)	Tage(R)	m³/s	Tage(J)	Tage(R)
10000			500			20.0	1	5.6	1.00	360	348.6
8000			350			16.0	3	8.2	0.80	366	359.2
6000			250			12.0	7	12.8	0.60		364.8
4000			180			9.00	9	23.0	0.40		365.2
3000			140			7.00	15	35.6	0.30		
2000			100			5.00	33	60.4	0.20		
1600			80.0			3.50	69	107.0	0.10		
1200			60.0			2.50	131	178.0	0.06		
900			40.0		0.4	1.80	208	258.8	0.03		
700			30.0	1	1.2	1.40	267	311.6	0.00		

Im Jul nach ergänzten Wasserständen ermittelt

Abflüsse

Nr. 313 See am Mondsee (Au)
Seeache

Mst.Nr. 206185 Art: Schreibpegel Einzugsgebiet: 247.4 km²

Monat	I	II	III	IV	V	VI	VII	VIII	IX	X	XI	XII
Tag	Tägliche Abflüsse 2008 in m³/s											
1.	5.34	6.16	10.1	12.6	11.2	3.43	3.51	3.46	3.35	3.53	3.17	5.44
2.	4.78	6.06	14.0	12.9	9.86	3.44	3.49	3.62	3.28	3.49	3.17	6.72
3.	4.50	5.88	11.8	16.3	8.75	3.48	3.11	3.57	3.25	4.10	3.18	6.41
4.	4.42	5.40	10.3	17.3	7.83	3.54	3.18	3.49	3.25	6.33	3.17	5.83
5.	4.36	5.44	8.91	15.3	7.17	4.89	3.12	3.47	3.22	7.20	3.14	5.26
6.	4.55	5.55	7.70	13.3	6.76	5.42	3.06	3.32	3.13	6.64	3.11	5.10
7.	5.94	7.12	6.58	12.2	6.27	5.21	3.18	3.29	3.15	5.86	3.08	5.88
8.	10.1	7.29	6.03	10.8	6.13	6.15	3.31	3.41	3.10	5.05	3.07	6.16
9.	9.45	6.77	5.66	9.78	5.83	6.64	3.21	5.06	3.06	4.47	3.05	5.79
10.	8.28	6.11	5.32	9.10	5.23	5.53	3.18	5.20	3.02	3.91	3.04	5.34
11.	7.44	5.38	5.66	8.43	4.93	4.94	3.15	4.46	3.00	3.49	3.02	4.95
12.	7.27	4.99	7.74	8.55	4.77	5.38	3.04	3.86	3.09	3.36	2.96	4.65
13.	7.17	4.67	14.2	7.97	4.56	5.93	3.06	3.55	3.36	3.16	3.04	4.34
14.	7.02	4.25	18.8	7.26	4.56	5.92	3.16	3.45	3.37	3.14	3.07	3.94
15.	6.50	4.20	32.4	7.69	4.25	5.02	3.96	3.63	3.73	3.12	3.01	3.74
16.	5.96	4.01	31.1	9.33	4.23	4.32	3.85	12.9	7.76	3.97	3.05	3.70
17.	6.30	3.79	29.3	9.04	3.99	4.10	3.61	15.1	7.62	7.46	3.17	4.13
18.	7.38	3.61	28.1	8.07	4.51	4.11	3.41	11.1	5.92	6.94	3.14	4.32
19.	10.6	3.44	23.8	7.47	5.56	3.93	3.28	8.11	4.81	5.93	3.19	4.99
20.	12.1	3.38	20.1	7.24	5.47	3.45	3.36	6.29	4.11	5.01	3.31	9.16
21.	10.7	3.49	16.8	6.74	5.29	3.28	5.09	5.22	3.71	4.27	8.85	32.3
22.	10.0	3.52	15.9	14.3	4.99	3.03	5.52	4.55	3.56	3.87	16.2	38.2
23.	10.1	3.89	13.7	22.4	4.54	3.73	8.82	5.15	3.49	3.58	12.6	36.2
24.	8.75	3.87	12.4	23.1	4.08	3.86	8.52	5.32	3.45	3.23	10.2	30.5
25.	8.06	3.73	11.6	20.8	3.85	3.59	7.21	4.62	3.75	3.18	8.18	25.7
26.	7.54	3.58	10.8	20.2	3.46	5.50	5.91	4.08	5.15	3.16	6.25	20.6
27.	7.64	3.86	9.60	17.0	3.59	5.28	5.11	3.76	4.83	3.15	5.67	15.9
28.	7.54	4.00	11.3	14.1	3.62	4.54	4.30	3.51	4.25	3.15	5.42	12.2
29.	7.19	4.77	13.5	13.1	3.54	3.85	3.86	3.39	3.79	3.15	4.95	9.83
30.	6.84		13.4	12.5	3.56	3.76	3.68	3.30	3.49	3.17	4.72	8.30
31.	6.54		12.9		3.51		3.45	3.34		3.18		7.15
	Extremwerte in m³/s											
am	06.	20.	10.	21.	29.	25.	06.	08.	10.	30.	16.	15.
NQ	3.80	3.27	5.03	6.42	3.29	2.75	2.63	2.94	2.75	2.12	2.61	3.20
HQ	12.9	8.00	33.2	24.5	12.0	7.29	9.32	17.8	9.01	8.33	18.2	39.4
am	19.	07.	15.	23.	01.	08.	23.	16.	16.	17.	22.	22.
	Monatsmittel in m³/s(MQ),l/s.km²(Mq) bzw.Monatssummen in mm (h_A)											
MQ	7.43	4.77	14.2	12.5	5.35	4.51	4.12	5.05	3.93	4.30	4.84	11.1
Mq	30.0	19.3	57.3	50.5	21.6	18.2	16.6	20.4	15.9	17.4	19.6	44.7
h_A	80	48	153	131	58	47	45	55	41	47	51	116

Reihe: 2003-2007	Mittlere Monatsmittel in m³/s (MQ),l/s.km²(Mq) bzw. -summen in mm (h_A)											
MQ	8.02	8.82	12.8	12.0	8.82	8.21	7.87	8.57	9.81	6.05	7.51	5.96
Mq	32.4	35.6	51.6	48.3	35.6	33.2	31.8	34.7	39.6	24.5	30.3	24.1
h_A	87	89	138	125	95	86	85	93	103	66	79	62
Reihe: 1981-2008	**Mittlere Monatsmittel mit Extremwerten in m³/s**											
NQ	1.74	2.39	2.67	3.06	1.72	2.39	1.90	1.03	1.65	1.34	1.73	2.15
NQ_T	2.29	2.61	2.74	3.25	2.79	2.55	2.00	1.50	2.07	1.64	1.92	2.38
MNQ_T	4.16	4.66	5.35	6.03	4.30	4.07	3.55	3.57	3.75	3.40	3.88	4.26
NMQ	2.92	3.20	5.44	3.98	4.43	3.24	2.77	2.39	2.67	2.39	2.82	3.35
MQ	9.13	9.62	13.7	11.8	7.89	8.24	8.41	8.69	8.22	6.07	7.64	9.74
HMQ	18.2	20.5	23.4	27.9	14.7	16.4	23.6	22.3	22.2	13.7	17.3	26.2
MHQ	20.4	21.5	31.3	21.6	16.4	17.5	20.1	22.7	18.6	12.9	16.7	23.2
HQ	37.5	58.8	73.4	60.0	32.4	39.7	52.6	68.6	56.9	38.6	38.3	48.5

Jahreswerte in m³/s (Q),l/s.km²(Mq), mm (h_A)									
	Berichtsjahr			Reihe: 2003 - 2007			Reihe: 1981 - 2008		
NQ	2.12	30.10.		1.47	23.10.2006		1.03	17.08.1994	
NQ_T	2.96	12.11.					1.50	16.08.1994	
$MJNQ_T$							2.59		
NJMQ							5.45		2003
MQ,Mq,h_A	6.85	27.7	876	8.61	34.8	1101	9.09	36.7	1161
HJMQ							11.4		1987
MJHQ							45.6		
HQ	39.4	22.12.		60.0	01.04.2006		73.4	03.03.1987	
NNQ seit 1977:	1.03	17.08.1994		**HHQ seit** 1977:	73.4	03.03.1987			

Berichtsjahr(J)	Überschreitungsdauer der Abflüsse in Tagen											Reihe(R): 2003-2007
m³/s	Tage(J)	Tage(R)	m³/s	Tage(J)	Tage(R)	m³/s	Tage(J)	Tage(R)	m³/s	Tage(J)	Tage(R)	
10000			500			20.0	16	26.8	1.00			
8000			350			16.0	22	44.0	0.80			
6000			250			12.0	45	66.2	0.60			
4000			180			9.00	69	104.2	0.40			
3000			140			7.00	109	152.6	0.30			
2000			100			5.00	182	229.2	0.20			
1600			80.0			3.50	278	304.8	0.10			
1200			60.0			2.50	366	364.8	0.06			
900			40.0		4.4	1.80		365.2	0.03			
700			30.0	6	11.2	1.40			0.00			

durch Seeschleuse beeinflusst
Im Jun,Nov,Dez nach ergänzten Wasserständen ermittelt

Nr. 315 Weißenbach am Attersee
Äusserer Weißenbach

Mst.Nr. 205336 Art: Schreibpegel Einzugsgebiet: 31.2 km²

Monat	I	II	III	IV	V	VI	VII	VIII	IX	X	XI	XII
Tag	Tägliche Abflüsse 2008 in m³/s											
1.	1.04	1.35	5.14	3.27	4.72	2.11	0.84	1.04	1.03	1.43	0.95	1.07
2.	1.02	1.29	4.23	3.37	3.68	1.99	0.82	0.99	1.00	1.35	0.92	1.22
3.	0.99	1.23	4.22	3.86	3.91	2.02	0.80	0.92	0.97	1.56	0.88	1.30
4.	0.97	1.17	3.71	3.01	4.08	1.68	0.78	0.88	0.97	3.00	0.86	1.25
5.	0.95	1.14	2.59	2.22	3.64	5.27	0.81	0.84	0.93	3.10	0.84	1.20
6.	0.94	1.09	2.06	1.86	3.70	2.82	0.85	0.81	0.90	3.46	0.82	1.15
7.	0.96	1.11	1.61	1.64	4.27	2.43	0.86	0.78	0.89	3.88	0.80	1.12
8.	1.01	1.15	1.41	1.46	4.28	3.30	1.43	0.79	0.86	2.55	0.78	1.10
9.	1.10	1.12	1.32	1.56	4.55	2.63	1.22	1.96	0.84	1.90	0.76	1.07
10.	1.19	1.07	1.30	2.82	5.02	1.91	1.07	1.77	0.81	1.67	0.74	1.04
11.	1.20	1.03	1.61	4.27	4.81	1.70	0.97	1.29	0.79	1.56	0.73	1.02
12.	1.21	0.99	3.27	4.54	4.30	2.47	0.90	1.12	0.82	1.45	0.71	1.00
13.	1.27	0.96	5.02	2.73	4.06	3.25	0.88	1.01	1.39	1.35	0.70	0.98
14.	1.28	0.94	5.08	2.31	3.75	2.51	1.09	0.92	1.34	1.28	0.69	0.95
15.	1.27	0.92	11.0	2.76	3.61	1.66	2.57	0.89	1.32	1.22	0.68	0.93
16.	1.26	0.90	5.75	2.73	3.62	1.41	1.48	14.7	6.01	1.21	0.67	0.92
17.	1.25	0.93	4.42	2.17	3.43	1.30	1.24	5.36	3.45	3.03	0.65	0.92
18.	1.26	0.91	3.79	2.27	3.26	1.25	1.38	3.05	2.96	2.15	0.65	0.93
19.	1.94	0.85	2.84	2.94	4.65	1.14	1.20	2.32	2.70	1.77	0.67	0.96
20.	3.20	0.86	2.36	3.75	3.92	1.07	1.11	2.07	2.18	1.61	0.69	1.09
21.	2.47	0.87	2.07	4.22	3.02	1.03	2.54	1.75	1.66	1.47	2.09	7.84
22.	2.26	0.75	1.83	7.10	2.49	1.01	3.08	1.49	1.70	1.36	2.91	6.98
23.	2.33	0.75	1.46	13.1	2.20	0.95	6.69	2.04	1.82	1.28	1.97	4.63
24.	1.79	0.75	1.30	6.32	2.24	0.91	6.57	2.76	1.60	1.20	1.63	2.76
25.	1.55	0.84	1.18	5.34	2.65	0.89	4.05	1.80	2.90	1.15	1.40	2.40
26.	1.43	1.43	1.10	4.50	2.76	0.92	2.70	1.56	6.08	1.10	1.25	2.10
27.	1.42	1.76	1.03	4.04	2.98	0.98	1.83	1.42	2.96	1.06	1.15	1.88
28.	1.76	1.72	1.05	4.47	3.10	0.95	1.49	1.31	1.99	1.03	1.10	1.68
29.	1.66	1.99	1.14	7.79	3.00	0.91	1.34	1.21	1.66	1.01	1.08	1.35
30.	1.52		1.61	5.95	3.14	0.87	1.23	1.13	1.52	0.99	1.05	1.21
31.	1.43		2.66		2.56		1.12	1.08		0.97		1.12
	Extremwerte in m³/s											
am	07.	22.	27.	08.	24.	30.	03.	07.	11.	31.	18.	16.
NQ	0.92	0.73	1.01	1.41	1.85	0.85	0.77	0.77	0.77	0.94	0.56	0.90
HQ	3.37	4.50	16.6	16.9	6.88	8.96	10.6	25.6	10.6	4.31	4.75	9.71
am	20.	29.	15.	23.	10.	05.	22.	16.	25.	07.	21.	21.
	Monatsmittel in m³/s(MQ),l/s.km²(Mq) bzw.Monatssummen in mm (h_A)											
MQ	1.45	1.10	2.88	3.94	3.59	1.78	1.77	1.97	1.87	1.71	1.03	1.78
Mq	46.5	35.2	92.2	126	115	57.0	56.8	63.2	59.9	55.0	32.9	57.0
h_A	124	88	247	328	308	148	152	169	155	147	85	148

Reihe: 2003-2007	Mittlere Monatsmittel in m³/s (MQ),l/s.km²(Mq) bzw. -summen in mm (h_A)											
MQ	1.37	1.30	2.67	3.61	3.62	2.69	2.41	2.82	3.45	1.64	1.73	1.15
Mq	43.9	41.8	85.5	116	116	86.3	77.4	90.3	110	52.6	55.3	37.0
h_A	118	105	229	300	310	224	207	242	286	141	143	96
Reihe: 1976-2008	**Mittlere Monatsmittel mit Extremwerten in m³/s**											
NQ	0.17	0.09	0.35	0.75	0.82	0.24	0.21	0.45	0.10	0.11	0.08	0.25
NQ_T	0.18	0.10	0.35	0.75	0.90	0.27	0.44	0.45	0.11	0.12	0.12	0.25
MNQ_T	0.74	0.77	1.02	1.54	1.96	1.23	0.91	0.91	0.91	0.81	0.83	0.83
NMQ	0.57	0.47	0.89	1.15	1.78	1.05	1.13	0.89	0.75	0.53	0.54	0.64
MQ	1.48	1.44	2.72	3.66	3.95	3.02	2.68	2.60	2.57	1.71	1.72	1.72
HMQ	3.52	3.11	5.79	6.35	6.36	5.97	7.27	6.31	6.61	3.79	4.75	3.64
MHQ	6.33	5.06	12.6	10.9	13.2	19.8	21.1	23.4	17.4	9.27	7.79	8.41
HQ	20.7	16.0	33.0	29.2	29.6	58.4	76.0	77.3	59.5	38.3	38.5	41.9

Jahreswerte in m³/s (Q),l/s.km²(Mq), mm (h_A)									
	Berichtsjahr			Reihe: 2003 - 2007			Reihe: 1976 - 2008		
NQ	0.56	18.11.		0.45	04.08.2005		0.08	28.11.1977	
NQ_T	0.65	18.11.					0.10	17.02.1978	
$MJNQ_T$							0.53		
NJMQ							1.74		2003
MQ,Mq,h_A	2.08	66.6	2105	2.37	75.9	2399	2.44	78.3	2477
HJMQ							3.19		2002
MJHQ							38.3		
HQ	25.6	16.08.		72.1	07.08.2006		77.3	12.08.2002	
NNQ seit 1976:	0.08	28.11.1977		**HHQ seit** 1976:	77.3	12.08.2002			

Berichtsjahr(J)	Überschreitungsdauer der Abflüsse in Tagen											Reihe(R): 2003-2007
m³/s	Tage(J)	Tage(R)	m³/s	Tage(J)	Tage(R)	m³/s	Tage(J)	Tage(R)	m³/s	Tage(J)	Tage(R)	
10000			500			20.0		2.0	1.00	281	263.2	
8000			350			16.0		3.4	0.80	346	310.6	
6000			250			12.0	2	5.4	0.60	366	358.6	
4000			180			9.00	3	10.2	0.40		365.2	
3000			140			7.00	6	15.4	0.30			
2000			100			5.00	21	34.0	0.20			
1600			80.0			3.50	54	63.4	0.10			
1200			60.0			2.50	100	99.2	0.06			
900			40.0		0.4	1.80	139	138.8	0.03			
700			30.0		0.4	1.40	186	182.4	0.00			

Abfluss durch Karstgebiet beeinflusst
Im Feb nach ergänzten Wasserständen ermittelt

Abflüsse

Nr. 318 Raudaschlsäge
Ager

Mst.Nr. 205369 Art: Schreibpegel Einzugsgebiet: 462.9 km²

Monat	I	II	III	IV	V	VI	VII	VIII	IX	X	XI	XII
Tag	Tägliche Abflüsse 2008 in m³/s											
1.	13.0	9.47	13.9	20.5	27.6	9.78	9.02	8.71	7.23	6.88	6.29	7.69
2.	12.0	9.23	23.5	22.7	23.2	9.02	10.0	9.05	6.90	6.60	6.34	9.14
3.	8.52	9.25	22.8	26.5	20.1	7.72	8.71	8.80	7.31	6.87	6.28	8.20
4.	7.32	8.65	20.1	27.0	17.0	8.70	8.96	9.11	6.68	8.60	6.28	7.43
5.	7.78	8.56	18.2	24.8	15.2	10.4	9.03	9.47	7.49	8.91	6.52	6.95
6.	7.87	9.44	17.0	22.4	15.1	13.5	9.10	9.39	7.19	9.64	6.38	8.40
7.	8.51	10.4	13.0	21.4	14.5	15.4	9.86	9.86	8.00	9.60	6.59	10.1
8.	12.0	10.9	11.5	19.3	13.7	19.8	8.56	9.84	7.97	9.10	6.21	9.20
9.	11.9	10.3	10.1	16.3	14.3	18.3	8.81	9.44	7.29	8.28	6.22	7.83
10.	12.3	9.22	10.9	14.9	12.9	14.8	8.92	9.57	7.78	7.40	6.56	7.24
11.	12.2	9.21	12.9	14.4	12.1	12.5	8.84	9.81	7.55	6.79	6.72	7.63
12.	10.8	8.38	16.7	16.6	12.0	13.4	8.48	9.68	8.05	7.20	7.08	7.65
13.	10.7	7.86	27.7	16.3	12.0	12.9	8.06	9.47	8.06	6.84	7.85	6.68
14.	10.3	7.51	30.7	13.9	12.1	12.2	7.91	8.00	7.62	6.82	7.36	6.66
15.	10.7	7.70	44.6	16.1	11.7	10.3	8.82	8.35	7.61	6.94	6.81	7.04
16.	9.25	7.79	47.3	16.4	12.0	7.80	9.18	12.0	6.04	6.72	7.01	6.99
17.	10.4	7.94	46.9	15.7	11.9	8.18	9.33	19.6	6.88	9.98	7.38	7.13
18.	11.7	7.91	46.1	13.9	12.0	8.97	9.50	19.7	6.96	10.1	6.98	7.08
19.	14.6	7.76	42.9	13.9	14.9	9.26	9.32	15.2	6.93	9.74	7.45	6.81
20.	16.5	7.74	38.7	14.4	13.5	9.05	10.1	11.3	6.87	8.35	6.60	10.8
21.	16.9	7.96	33.9	13.6	13.7	8.96	8.54	6.90	6.78	7.37	7.13	30.9
22.	16.9	8.07	30.7	22.6	13.7	9.62	9.83	6.17	6.83	5.92	9.88	41.3
23.	17.9	7.90	24.9	36.5	12.3	8.79	8.66	9.91	6.78	8.03	15.5	42.7
24.	13.8	7.75	22.8	41.3	11.9	8.26	9.86	9.33	6.69	6.98	11.7	40.6
25.	12.6	8.00	21.1	40.6	10.3	8.92	14.3	6.75	7.08	5.70	11.6	37.2
26.	12.5	7.99	20.2	39.6	10.1	9.64	14.5	5.44	7.06	5.29	10.1	31.9
27.	13.1	8.21	16.8	34.9	10.0	10.2	13.5	6.62	6.64	5.33	7.24	26.3
28.	13.9	7.58	16.0	30.8	10.0	10.5	12.0	6.73	6.88	5.52	6.93	21.0
29.	11.6	7.02	19.3	29.6	9.91	10.4	8.86	7.12	6.78	5.69	7.96	16.6
30.	10.3		20.0	30.7	10.0	9.61	8.51	6.65	7.01	6.66	6.87	12.9
31.	10.1		20.4		9.90		7.89	6.93		6.12		10.3
	Extremwerte in m³/s											
am	03.	13.	27.	11.	08.	24.	31.	11.	16.	29.	05.	18.
NQ	7.04	5.54	5.91	2.95	7.12	4.51	3.76	3.79	2.73	3.60	1.65	2.56
HQ	25.5	19.5	50.0	45.8	31.5	21.5	15.4	21.3	9.60	11.6	18.3	46.3
am	15.	08.	16.	24.	08.	08.	25.	18.	13.	17.	05.	23.
	Monatsmittel in m³/s(MQ),l/s.km²(Mq) bzw.Monatssummen in mm (h_A)											
MQ	11.9	8.47	24.6	22.9	13.5	10.9	9.58	9.51	7.16	7.42	7.66	15.1
Mq	25.6	18.3	53.0	49.5	29.2	23.5	20.7	20.5	15.5	16.0	16.5	32.6
h_A	69	46	142	128	78	61	55	55	40	43	43	85

Reihe: 2003-2007 **Mittlere Monatsmittel in m³/s (MQ),l/s.km²(Mq) bzw. -summen in mm (h_A)**

MQ	14.2	14.6	19.7	22.1	17.8	16.1	15.1	15.8	17.4	10.9	13.4	10.2
Mq	30.8	31.5	42.5	47.8	38.5	34.8	32.6	34.2	37.6	23.5	28.9	21.9
h_A	82	79	114	124	103	90	87	92	97	63	75	57

Reihe: 1951-2008 **Mittlere Monatsmittel mit Extremwerten in m³/s**

NQ	1.54	2.90	3.15	2.95	4.14	2.98	2.26	2.47	2.73	1.38	1.65	1.47
NQ_T	2.25	2.90	4.76	5.29	6.00	5.33	4.56	5.44	4.71	2.84	2.70	2.40
MNQ_T	8.30	9.18	10.4	14.9	12.2	11.1	10.4	9.96	8.34	7.40	7.63	8.45
NMQ	5.30	3.81	5.15	7.66	11.0	7.10	6.79	6.65	6.44	3.64	3.36	2.59
MQ	14.8	15.5	20.2	23.1	20.2	19.2	19.9	18.3	14.5	11.6	12.1	15.5
HMQ	29.8	37.5	38.6	50.2	47.1	43.5	57.7	54.6	38.0	27.2	31.0	57.3
MHQ	27.3	27.3	35.6	34.9	34.2	35.1	36.9	34.1	25.9	20.8	21.6	29.2
HQ	55.5	58.9	69.3	73.0	67.0	64.3	105	110	69.8	60.9	54.5	88.0

Jahreswerte in m³/s (Q),l/s.km²(Mq), mm (h_L)

	Berichtsjahr			Reihe: 2003 - 2007			Reihe: 1951 - 2008		
NQ	1.65	05.11.		1.47	26.12.2006		1.38	16.10.2001	
NQ_T	5.29	26.10.					2.25	06.01.1954	
$MJNQ_T$							5.60		
NJMQ							10.7		2003
MQ,Mq,h_A	12.4	26.8	848	15.4	33.3	1053	17.1	36.9	1167
HJMQ							25.1		1970
MJHQ							55.6		
HQ	50.0	16.03.		73.0	06.04.2006		110	16.08.1959	

NNQ seit 1951: 1.38 16.10.2001 **HHQ seit** 1951: 110 16.08.1959

Berichtsjahr(J) Überschreitungsdauer der Abflüsse in Tagen Reihe(R): 2003-2007

m³/s	Tage(J)	Tage(R)	m³/s	Tage(J)	Tage(R)	m³/s	Tage(J)	Tage(R)	m³/s	Tage(J)	Tage(R)
10000			500			20.0	46	80.4	1.00		
8000			350			16.0	68	116.0	0.80		
6000			250			12.0	122	168.0	0.60		
4000			180			9.00	208	224.8	0.40		
3000			140			7.00	306	276.2	0.30		
2000			100			5.00	366	364.6	0.20		
1600			80.0			3.50		365.2	0.10		
1200			60.0		3.0	2.50			0.06		
900			40.0	10	23.0	1.80			0.03		
700			30.0	22	42.4	1.40			0.00		

durch Seeschleuse beeinflusst

Nr. 320 Stauf
Vöckla

Mst.Nr. 205377 Art: Schreibpegel Einzugsgebiet: 99.7 km²

Monat	I	II	III	IV	V	VI	VII	VIII	IX	X	XI	XII
Tag	Tägliche Abflüsse 2008 in m³/s											
1.	1.73	1.99	5.36	2.46	2.61	1.35	1.15	1.14	1.01	1.17	1.12	1.60
2.	1.69	2.00	4.00	2.46	2.30	1.35	1.13	1.82	1.00	1.16	1.06	1.85
3.	1.65	1.91	2.48	3.66	2.16	1.34	1.14	1.36	1.00	1.44	1.04	1.50
4.	1.62	1.86	2.11	3.43	2.04	1.38	1.21	1.21	0.99	2.05	1.02	1.32
5.	1.60	1.88	1.91	2.75	1.94	2.20	1.14	1.22	0.98	1.83	1.01	1.24
6.	1.65	1.91	1.76	2.44	1.98	1.58	1.17	1.17	0.98	1.45	0.99	1.22
7.	2.77	2.16	1.71	2.38	1.91	2.34	1.42	1.15	0.99	1.52	0.98	1.59
8.	3.39	1.97	1.70	2.24	1.79	8.38	1.38	1.30	1.04	1.37	0.97	1.53
9.	2.32	1.84	1.66	2.23	1.72	3.96	1.16	1.60	0.99	1.27	0.96	1.34
10.	2.57	1.78	1.64	2.09	1.67	1.35	1.12	1.33	0.98	1.21	0.95	1.24
11.	2.61	1.70	1.73	1.95	1.64	1.42	1.10	1.19	0.97	1.20	0.95	1.18
12.	2.29	1.66	4.22	1.96	1.60	1.96	1.28	1.15	1.15	1.18	0.96	1.13
13.	2.29	1.63	4.51	1.88	1.57	1.96	1.25	1.15	1.94	1.17	1.27	1.10
14.	2.21	1.59	10.4	1.80	1.53	1.61	1.28	1.11	1.22	1.17	1.32	1.08
15.	2.09	1.60	13.1	2.48	1.52	1.39	1.63	1.31	2.26	1.15	1.09	1.09
16.	1.99	1.53	4.95	3.00	1.52	1.31	1.19	7.10	3.79	1.27	1.02	1.11
17.	2.11	1.47	4.63	2.27	1.49	1.30	1.39	2.44	1.67	2.18	1.61	1.13
18.	2.54	1.54	4.17	2.08	1.63	1.32	1.32	1.55	1.30	1.48	1.25	1.11
19.	4.89	1.56	3.12	1.97	2.24	1.26	1.18	1.30	1.19	1.27	1.19	1.22
20.	3.61	1.54	2.69	1.91	1.85	1.21	1.38	1.23	1.14	1.20	1.18	5.64
21.	2.73	1.55	2.86	1.82	1.97	1.20	1.93	1.17	1.13	1.18	7.08	17.5
22.	2.81	1.58	3.26	7.47	1.68	1.18	1.94	1.16	1.13	1.14	3.89	9.78
23.	2.65	1.60	2.62	6.64	1.57	1.20	2.76	1.72	1.22	1.13	2.72	5.44
24.	2.25	1.58	2.40	4.13	1.51	1.19	1.67	1.28	1.17	1.11	1.68	3.24
25.	2.23	1.53	2.26	4.95	1.46	1.19	1.43	1.16	1.32	1.10	1.50	2.70
26.	2.14	1.53	2.14	5.09	1.43	1.20	1.31	1.11	1.93	1.09	1.38	2.19
27.	2.04	1.69	2.32	3.24	1.41	1.30	1.52	1.07	1.39	1.10	1.30	1.92
28.	2.41	1.62	3.90	2.67	1.38	1.20	1.27	1.05	1.25	1.09	1.26	1.72
29.	2.28	2.61	3.50	3.72	1.41	1.16	1.19	1.04	1.19	1.10	1.27	1.55
30.	2.09		3.16	3.52	1.40	1.15	1.15	1.03	1.15	1.43	1.26	1.45
31.	2.07		2.86		1.38		1.13	1.02		1.26		1.38
	Extremwerte in m³/s											
am	04.	17.	10.	14.	31.	17.	14.	31.	11.	15.	10.	17.
NQ	1.55	1.29	1.64	1.75	1.35	1.13	1.00	1.00	0.84	1.00	0.94	0.97
HQ	6.28	4.71	23.9	13.4	2.89	17.6	5.23	14.1	5.48	2.95	17.2	31.9
am	19.	29.	15.	22.	01.	08.	23.	16.	16.	17.	21.	21.
	Monatsmittel in m³/s(MQ),l/s.km²(Mq) bzw.Monatssummen in mm (h_A)											
MQ	2.37	1.74	3.52	3.02	1.72	1.73	1.36	1.47	1.32	1.31	1.51	2.55
Mq	23.7	17.4	35.3	30.3	17.3	17.4	13.7	14.8	13.2	13.1	15.1	25.6
h_A	64	44	95	79	46	45	37	40	34	35	39	66

Reihe: 2003-2007 **Mittlere Monatsmittel in m³/s (MQ),l/s.km²(Mq) bzw. -summen in mm (h_A)**

MQ	2.75	2.66	4.03	3.12	2.47	2.32	2.32	2.41	2.37	1.80	2.18	1.88
Mq	27.6	26.7	40.4	31.3	24.7	23.2	23.3	24.2	23.8	18.1	21.8	18.9
h_A	74	67	108	81	66	60	62	65	62	48	57	49

Reihe: 1976-2008 **Mittlere Monatsmittel mit Extremwerten in m³/s**

NQ	0.74	0.84	0.77	1.00	0.91	0.80	0.82	0.66	0.60	0.62	0.66	0.43
NQ_T	0.97	1.07	1.17	1.31	1.08	0.98	1.08	1.00	0.93	0.97	0.95	0.91
MNQ_T	1.55	1.63	1.87	1.95	1.60	1.49	1.45	1.41	1.44	1.42	1.46	1.51
NMQ	1.23	1.32	1.88	1.48	1.27	1.31	1.24	1.10	1.08	1.15	1.15	1.29
MQ	2.68	2.92	3.81	3.23	2.37	2.42	2.43	2.49	2.32	2.05	2.40	2.86
HMQ	5.13	5.66	6.57	6.83	4.01	4.21	5.67	5.85	4.69	4.31	5.45	6.22
MHQ	13.7	13.9	20.0	12.2	10.4	13.4	15.9	20.7	13.4	9.10	11.3	17.3
HQ	39.6	45.6	42.3	48.3	27.0	29.0	73.1	94.8	45.0	55.7	38.5	81.4

Jahreswerte in m³/s (Q),l/s.km²(Mq), mm (h_L)

	Berichtsjahr			Reihe: 2003 - 2007			Reihe: 1976 - 2008		
NQ	0.84	11.09.		0.79	21.12.2004		0.43	03.12.1986	
NQ_T	0.95	11.11.					0.91	12.12.1986	
$MJNQ_T$							1.18		
NJMQ							1.97		2008
MQ,Mq,h_A	1.97	19.8	625	2.49	25.0	790	2.66	26.7	844
HJMQ							3.55		2002
MJHQ							39.7		
HQ	31.9	21.12.		40.6	19.03.2005		94.8	02.08.1991	

NNQ seit 1976: 0.43 03.12.1986 **HHQ seit** 1976: 94.8 02.08.1991

Berichtsjahr(J) Überschreitungsdauer der Abflüsse in Tagen Reihe(R): 2003-2007

m³/s	Tage(J)	Tage(R)	m³/s	Tage(J)	Tage(R)	m³/s	Tage(J)	Tage(R)	m³/s	Tage(J)	Tage(R)
10000			500			20.0		1.2	1.00	352	365.2
8000			350			16.0	1	3.4	0.80	366	
6000			250			12.0	2	5.8	0.60		
4000			180			9.00	4	9.0	0.40		
3000			140			7.00	8	14.0	0.30		
2000			100			5.00	13	26.8	0.20		
1600			80.0			3.50	31	48.4	0.10		
1200			60.0			2.50	57	94.2	0.06		
900			40.0			1.80	131	186.0	0.03		
700			30.0			1.40	208	287.8	0.00		

Im Feb,Jun nach ergänzten Wasserständen ermittelt

Abflüsse

Nr. 321 Redl
Frankenburger Redl

Mst.Nr. 205385 Art: Schreibpegel Einzugsgebiet: 58.1 km²

Monat	I	II	III	IV	V	VI	VII	VIII	IX	X	XI	XII
Tag	Tägliche Abflüsse 2008 in m³/s											
1.	0.65	0.79	5.21	0.85	0.86	0.52	0.37	0.48	0.37	0.45	0.44	0.96
2.	0.64	0.80	2.29	1.21	0.80	0.45	0.39	1.15	0.37	0.44	0.42	1.05
3.	0.62	0.75	1.48	2.74	0.78	0.45	0.58	0.64	0.36	0.60	0.41	0.80
4.	0.61	0.71	1.23	2.07	0.71	0.47	0.51	0.52	0.36	0.68	0.41	0.68
5.	0.60	0.71	1.00	1.31	0.70	0.75	0.40	0.56	0.36	0.54	0.39	0.63
6.	0.63	0.72	0.88	1.08	0.84	0.69	0.67	0.48	0.35	0.49	0.38	0.63
7.	1.54	0.82	0.79	1.29	0.76	2.31	0.86	0.46	0.38	0.51	0.38	1.19
8.	1.39	0.73	0.76	1.10	0.66	6.25	0.66	0.57	0.43	0.48	0.38	0.97
9.	0.93	0.69	0.72	0.95	0.61	2.68	0.51	0.51	0.38	0.45	0.38	0.76
10.	1.03	0.67	0.69	0.85	0.59	1.32	0.45	0.45	0.36	0.44	0.39	0.66
11.	0.95	0.64	0.68	0.78	0.57	1.20	0.42	0.42	0.36	0.43	0.39	0.61
12.	0.81	0.61	3.64	0.73	0.56	1.39	2.39	0.41	0.42	0.42	0.39	0.58
13.	0.83	0.61	2.45	0.72	0.53	1.54	1.01	0.43	0.60	0.42	0.72	0.56
14.	0.90	0.59	9.69	0.69	0.51	0.85	0.68	0.41	0.49	0.41	0.78	0.54
15.	0.83	0.59	6.62	0.97	0.51	0.67	0.89	0.64	0.88	0.44	0.55	0.52
16.	0.78	0.56	2.41	0.92	0.51	0.66	0.57	2.50	1.26	0.49	0.50	0.51
17.	0.90	0.55	2.64	0.78	0.51	0.72	0.74	0.86	0.60	0.73	0.76	0.51
18.	1.33	0.56	1.86	0.74	0.63	0.63	0.65	0.59	0.49	0.53	0.57	0.51
19.	2.71	0.58	1.33	0.71	1.12	0.58	0.52	0.50	0.45	0.47	0.63	0.90
20.	1.70	0.58	1.20	0.69	0.92	0.56	0.68	0.48	0.43	0.45	0.59	6.67
21.	1.19	0.58	2.87	0.68	0.98	0.54	0.78	0.45	0.43	0.42	12.0	9.16
22.	1.73	0.59	2.78	3.48	0.87	0.48	1.44	0.55	0.43	0.41	2.95	4.17
23.	1.30	0.59	1.57	2.27	0.78	0.85	1.43	0.69	0.43	0.41	1.37	2.03
24.	1.00	0.58	1.30	1.41	0.73	1.12	0.87	0.52	0.42	0.41	1.11	1.26
25.	1.05	0.56	1.15	1.72	0.64	0.64	0.82	0.46	0.48	0.41	0.99	1.05
26.	0.92	0.54	1.23	1.46	0.64	0.60	1.00	0.43	0.51	0.41	0.90	0.86
27.	0.91	0.66	1.31	1.06	0.64	0.61	3.45	0.42	0.45	0.41	0.83	0.76
28.	1.04	0.60	1.66	0.89	0.61	0.53	0.87	0.40	0.43	0.40	0.76	0.73
29.	0.90	1.37	1.24	1.12	0.60	0.49	0.65	0.39	0.42	0.44	0.69	0.66
30.	0.82		1.02	1.08	0.60	0.48	0.56	0.38	0.41	0.55	0.65	0.58
31.	0.83		0.90		0.56		0.51	0.38		0.47		0.55
Extremwerte in m³/s												
am	15.	18.	05.	20.	13.	28.	14.	31.	04.	31.	28.	01.
NQ	0.43	0.28	0.49	0.65	0.51	0.35	0.23	0.35	0.30	0.21	0.33	0.34
HQ	3.85	3.09	21.2	7.14	1.44	13.4	16.4	5.18	2.15	0.98	29.8	28.4
am	19.	29.	14.	22.	06.	08.	12.	16.	16.	03.	21.	20.
Monatsmittel in m³/s(MQ),l/s.km²(Mq) bzw.Monatssummen in mm (h_A)												
MQ	1.03	0.67	2.08	1.21	0.69	1.03	0.85	0.58	0.47	0.47	1.07	1.36
Mq	17.8	11.5	35.9	20.9	11.9	17.8	14.6	10.1	8.10	8.13	18.4	23.3
h_A	48	29	96	54	32	46	39	27	21	22	48	60

Reihe: 2003-2007 Mittlere Monatsmittel in m³/s (MQ),l/s.km²(Mq) bzw. -summen in mm (h_A)												
MQ	1.60	1.42	2.06	1.16	0.97	0.93	0.85	0.99	0.90	0.71	1.08	0.85
Mq	27.6	24.4	35.5	20.0	16.7	15.9	14.7	17.0	15.4	12.3	18.6	14.6
h_A	74	61	95	52	45	41	39	46	40	33	48	38
Reihe: 1976-2008 Mittlere Monatsmittel mit Extremwerten in m³/s												
NQ	0.23	0.27	0.23	0.31	0.22	0.21	0.19	0.16	0.20	0.21	0.17	0.23
NQ_T	0.34	0.37	0.34	0.34	0.32	0.27	0.24	0.22	0.23	0.24	0.27	0.34
MNQ_T	0.59	0.64	0.72	0.64	0.49	0.43	0.41	0.41	0.43	0.45	0.53	0.60
NMQ	0.59	0.49	0.54	0.47	0.51	0.39	0.36	0.35	0.38	0.42	0.36	0.51
MQ	1.41	1.51	1.86	1.30	0.92	1.00	1.00	1.03	0.95	0.85	1.14	1.44
HMQ	3.95	3.38	4.64	3.18	2.30	2.63	2.73	3.43	2.24	2.25	2.43	3.88
MHQ	12.2	12.8	13.3	7.45	7.69	10.4	13.0	16.3	8.76	6.83	9.86	12.8
HQ	46.3	43.7	33.8	45.8	27.6	30.0	88.7	129	33.3	38.6	31.9	41.1

Jahreswerte in m³/s (Q),l/s.km²(Mq), mm (h_A)									
	Berichtsjahr			Reihe: 2003 - 2007			Reihe: 1976 - 2008		
NQ	0.21	31.10.		0.21	14.08.2003		0.16	03.08.1999	
NQ_T	0.35	06.09.					0.22	06.08.1994	
$MJNQ_T$							0.34		
NJMQ							0.76		2003
MQ,Mq,h_A	0.96	16.6	524	1.10	19.0	600	1.20	20.6	652
HJMQ							1.67		1979
MJHQ							37.7		
HQ	29.8	21.11.		37.9	16.08.2005		129	06.08.1985	
NNQ seit 1976: 0.16 03.08.1999				HHQ seit 1976: 129 06.08.1985					

Berichtsjahr(J) Überschreitungsdauer der Abflüsse in Tagen Reihe(R): 2003-2007											
m³/s	Tage(J)	Tage(R)	m³/s	Tage(J)	Tage(R)	m³/s	Tage(J)	Tage(R)	m³/s	Tage(J)	Tage(R)
10000			500			20.0		0.2	1.00	82	98.8
8000			350			16.0		0.8	0.80	127	138.2
6000			250			12.0	1	2.2	0.60	217	221.8
4000			180			9.00	3	4.0	0.40	343	321.6
3000			140			7.00	3	5.8	0.30	366	361.6
2000			100			5.00	7	9.4	0.20		365.2
1600			80.0			3.50	9	13.6	0.10		
1200			60.0			2.50	19	26.4	0.06		
900			40.0			1.80	28	43.2	0.03		
700			30.0			1.40	40	60.8	0.00		

Im Jun,Jul nach ergänzten Wasserständen ermittelt

Nr. 322 Timelkam
Vöckla

Mst.Nr. 205393 Art: Schreibpegel Einzugsgebiet: 331.8 km²

Monat	I	II	III	IV	V	VI	VII	VIII	IX	X	XI	XII
Tag	Tägliche Abflüsse 2008 in m³/s											
1.	4.40	5.65	17.3	6.30	6.73	3.84	3.49	3.40	3.10	3.23	3.38	4.58
2.	4.32	5.56	11.4	6.66	6.12	3.81	3.43	5.08	3.09	3.19	3.21	5.55
3.	4.23	5.38	8.05	10.1	5.93	3.82	3.50	4.16	3.07	3.62	3.28	4.55
4.	4.25	5.26	6.48	10.1	5.54	3.88	3.94	3.60	3.06	4.71	3.12	4.17
5.	4.19	5.24	5.69	7.63	5.37	6.17	3.49	3.63	3.07	4.18	3.16	3.96
6.	4.24	5.24	5.11	6.70	5.65	5.46	3.85	3.45	2.97	3.69	3.07	3.95
7.	6.60	5.89	4.84	6.95	5.57	7.24	4.80	3.33	3.05	3.78	3.03	5.18
8.	7.12	5.33	4.72	6.50	5.14	18.2	4.60	3.82	3.26	3.56	3.06	5.08
9.	5.83	5.05	4.55	6.21	4.97	9.08	3.80	3.84	2.98	3.38	3.03	4.35
10.	5.38	4.76	4.56	5.89	4.84	5.50	3.49	3.59	2.95	3.27	3.12	4.01
11.	5.31	4.60	4.63	5.57	4.74	5.12	3.26	3.33	2.98	3.25	3.06	3.85
12.	5.10	4.52	10.5	5.39	4.67	6.19	5.60	3.29	3.16	3.20	3.02	3.75
13.	5.17	4.44	11.6	5.20	4.48	5.76	4.96	3.28	4.62	3.18	3.80	3.67
14.	5.30	4.35	27.3	5.08	4.31	5.20	4.23	3.22	3.51	3.12	4.41	3.62
15.	5.06	4.34	36.0	6.16	4.27	4.45	5.02	3.67	4.70	3.16	3.59	3.56
16.	4.94	4.15	14.3	6.89	4.32	4.22	3.76	13.3	7.78	3.26	3.36	3.50
17.	5.71	4.12	12.8	5.89	4.24	4.25	4.19	6.49	4.46	4.82	4.47	3.63
18.	7.14	4.26	11.3	5.45	4.56	4.14	4.02	4.46	3.64	3.81	3.84	3.59
19.	12.1	4.32	8.65	5.32	6.08	3.97	3.68	3.87	3.40	3.46	3.77	4.06
20.	8.82	4.29	7.73	5.19	5.26	3.83	3.96	3.68	3.26	3.29	3.81	14.5
21.	7.11	4.34	9.43	5.03	5.60	3.72	5.03	3.54	3.24	3.22	28.9	43.6
22.	7.82	4.49	12.0	16.9	4.78	3.67	5.23	3.45	3.21	3.11	14.0	23.0
23.	7.34	4.39	8.34	14.2	4.52	3.80	7.61	4.47	3.28	2.99	7.04	13.5
24.	6.16	4.31	7.37	10.3	4.31	4.12	5.00	3.70	3.31	2.87	5.78	8.56
25.	6.10	4.32	6.84	10.6	4.21	3.74	4.38	3.46	3.37	2.89	5.22	7.06
26.	5.74	4.21	6.65	11.6	4.25	3.87	4.72	3.34	4.06	2.86	4.80	5.83
27.	5.46	4.57	7.04	8.13	4.11	3.85	9.06	3.26	3.52	2.79	4.52	5.08
28.	6.32	4.83	9.14	6.98	4.01	3.68	4.67	3.23	3.32	2.80	4.26	4.65
29.	6.02	7.24	8.28	7.93	4.03	3.54	3.93	3.21	3.20	2.83	4.07	4.26
30.	5.73		7.46	8.48	3.92	3.58	3.79	3.13	3.14	3.51	3.98	3.95
31.	5.93		6.88		3.86		3.52	3.08		3.54		3.74
Extremwerte in m³/s												
am	03.	20.	06.	18.	26.	28.	01.	30.	22.	27.	07.	27.
NQ	4.01	3.10	3.67	4.33	2.95	3.43	2.35	2.57	2.28	2.28	2.02	2.53
HQ	14.7	11.3	61.7	29.4	7.35	35.0	21.7	25.2	9.73	6.25	61.4	79.9
am	19.	29.	15.	22.	01.	08.	27.	16.	16.	17.	21.	21.
Monatsmittel in m³/s(MQ),l/s.km²(Mq) bzw.Monatssummen in mm (h_A)												
MQ	5.97	4.81	9.90	7.64	4.85	5.06	4.45	4.01	3.53	3.37	5.04	6.98
Mq	18.0	14.5	29.8	23.0	14.6	15.2	13.4	12.1	10.6	10.2	15.2	21.0
h_A	48	36	80	60	39	40	36	32	28	27	39	55

Reihe: 2003-2007 Mittlere Monatsmittel in m³/s (MQ),l/s.km²(Mq) bzw. -summen in mm (h_A)												
MQ	7.60	7.40	10.2	7.33	6.19	5.86	5.66	6.12	6.06	4.59	5.78	5.07
Mq	22.9	22.3	30.7	22.1	18.6	17.7	17.0	18.5	18.3	13.8	17.4	15.3
h_A	61	56	82	57	50	46	46	49	47	37	45	40
Reihe: 1961-2008 Mittlere Monatsmittel mit Extremwerten in m³/s												
NQ	1.79	2.42	1.71	1.76	2.05	1.44	1.11	0.96	0.91	1.34	1.71	2.01
NQ_T	1.86	2.44	1.97	2.19	2.72	2.47	2.30	2.08	1.75	1.75	2.44	2.30
MNQ_T	4.20	4.30	4.79	4.95	4.18	3.82	3.50	3.46	3.45	3.44	3.78	4.14
NMQ	2.81	3.49	3.23	3.68	3.54	3.03	2.83	2.50	2.82	3.21	2.97	2.56
MQ	7.27	8.16	9.60	8.01	6.48	6.57	6.18	6.32	5.45	5.26	6.24	7.89
HMQ	17.4	20.6	24.5	17.4	14.4	14.8	16.3	17.0	11.9	11.3	15.5	26.7
MHQ	35.5	38.4	42.6	28.0	24.7	35.5	35.2	44.7	27.5	20.4	30.4	43.9
HQ	158	145	126	151	76.8	86.1	149	252	116	116	125	185

Jahreswerte in m³/s (Q),l/s.km²(Mq), mm (h_A)									
	Berichtsjahr			Reihe: 2003 - 2007			Reihe: 1961 - 2008		
NQ	2.02	07.11.		0.96	26.08.2003		0.91	30.09.1997	
NQ_T	2.79	27.10.					1.75	19.09.1963	
$MJNQ_T$							2.90		
NJMQ							4.78		2003
MQ,Mq,h_A	5.47	16.5	522	6.40	19.3	610	6.95	20.9	662
HJMQ							9.90		1966
MJHQ							103		
HQ	79.9	21.12.		115	16.08.2005		252	12.08.2002	
NNQ seit 1961: 0.91 30.09.1997				HHQ seit 1961: 252 12.08.2002					

Berichtsjahr(J) Überschreitungsdauer der Abflüsse in Tagen Reihe(R): 2003-2007											
m³/s	Tage(J)	Tage(R)	m³/s	Tage(J)	Tage(R)	m³/s	Tage(J)	Tage(R)	m³/s	Tage(J)	Tage(R)
10000			500			20.0	5	9.0	1.00		
8000			350			16.0	8	14.2	0.80		
6000			250			12.0	17	27.6	0.60		
4000			180			9.00	30	51.2	0.40		
3000			140			7.00	55	87.0	0.30		
2000			100			5.00	138	176.0	0.20		
1600			80.0			3.50	290	304.6	0.10		
1200			60.0		0.4	2.50	366	363.6	0.06		
900			40.0	1	2.6	1.80		365.2	0.03		
700			30.0	2	5.2	1.40			0.00		

Extremwerte beeinflusst
Im Jän,Feb,Mrz nach ergänzten Wasserständen ermittelt

Abflüsse

Nr. 323 St. Georgen im Attergau
Dürre Ager

Mst.Nr. 205401 Art: Schreibpegel Einzugsgebiet: 51.4 km²

Monat	I	II	III	IV	V	VI	VII	VIII	IX	X	XI	XII
Tag	Tägliche Abflüsse 2008 in m³/s											
1.	0.43	0.72	2.92	1.47	0.78	0.06	0.08	0.14	0.13	0.17	0.20	1.12
2.	0.40	0.70	2.12	0.94	0.57	.049	0.09	0.28	0.11	0.16	0.18	1.20
3.	0.37	0.61	1.08	1.59	0.56	0.05	0.10	0.19	0.11	0.41	0.18	0.76
4.	0.35	0.57	0.83	1.16	0.41	0.05	0.16	0.15	0.10	0.89	0.17	0.56
5.	0.35	0.61	0.65	0.76	0.35	0.28	0.12	0.14	0.09	0.76	0.18	0.47
6.	0.38	0.61	0.51	0.58	0.36	0.10	0.12	0.14	0.07	0.33	0.18	0.45
7.	1.34	0.74	0.48	0.51	0.32	0.36	0.20	0.12	0.08	0.34	0.18	0.91
8.	1.76	0.61	0.45	0.45	0.29	1.10	0.32	0.24	0.08	0.26	0.18	0.77
9.	0.92	0.51	0.42	0.49	0.21	0.46	0.17	0.41	0.06	0.22	0.18	0.56
10.	1.27	0.46	0.42	0.31	0.18	0.17	0.14	0.21	0.05	0.19	0.17	0.46
11.	1.25	0.42	0.65	0.21	0.18	0.37	0.15	0.13	.045	0.18	0.17	0.39
12.	1.00	0.38	3.41	0.29	0.13	0.80	0.22	0.14	0.06	0.18	0.17	0.35
13.	1.00	0.38	3.43	0.25	0.12	0.54	0.23	0.13	0.52	0.18	0.39	0.33
14.	0.85	0.34	7.38	0.21	0.13	0.30	0.32	0.13	0.18	0.18	0.39	0.31
15.	0.73	0.35	8.13	0.77	0.11	0.20	0.50	0.28	0.96	0.18	0.23	0.32
16.	0.67	0.27	3.41	1.03	0.10	0.18	0.16	4.03	1.98	0.41	0.20	0.36
17.	0.85	0.23	3.34	0.51	0.08	0.18	0.22	1.05	0.47	1.28	0.64	0.40
18.	1.28	0.29	2.89	0.34	0.11	0.23	0.21	0.39	0.25	0.45	0.32	0.36
19.	2.83	0.32	2.05	0.30	0.46	0.17	0.16	0.23	0.19	0.29	0.34	0.61
20.	1.99	0.29	1.69	0.28	0.27	0.14	0.46	0.21	0.17	0.24	0.35	4.11
21.	1.32	0.30	1.69	0.21	0.29	0.11	1.00	0.17	0.16	0.22	4.77	10.2
22.	1.65	0.33	1.94	3.74	0.13	0.12	0.80	0.20	0.16	0.20	2.34	6.14
23.	1.40	0.34	1.53	3.74	0.12	0.14	1.47	0.48	0.19	0.20	1.08	3.67
24.	1.01	0.31	1.32	1.78	0.11	0.13	0.58	0.23	0.17	0.20	0.78	2.17
25.	0.90	0.28	1.15	2.43	0.10	0.13	0.42	0.19	0.31	0.19	0.63	1.72
26.	0.77	0.27	1.03	2.09	0.09	0.20	0.28	0.18	0.55	0.18	0.53	1.25
27.	0.96	0.35	1.16	1.03	0.07	0.21	0.39	0.15	0.26	0.18	0.45	0.98
28.	1.31	0.31	2.41	0.77	0.07	0.11	0.22	0.12	0.20	0.18	0.40	0.78
29.	0.99	1.21	2.41	1.79	0.09	0.14	0.21	0.16	0.17	0.18	0.45	0.60
30.	0.80		2.34	1.47	0.09	0.12	0.18	0.17	0.15	0.33	0.54	0.51
31.	0.80		2.21		0.08		0.17	0.14		0.26		0.43
	Extremwerte in m³/s											
am	03.	17.	06.	14.	27.	04.	01.	15.	11.	01.	05.	14.
NQ	0.33	0.19	0.37	0.18	.048	.043	0.08	0.10	.042	0.15	0.17	0.30
HQ	3.72	2.91	15.3	6.88	1.00	2.35	3.53	8.02	3.04	2.08	10.9	19.8
am	19.	29.	15.	22.	01.	08.	23.	16.	16.	17.	21.	21.
	Monatsmittel in m³/s(MQ),l/s.km²(Mq) bzw.Monatssummen in mm (h_A)											
MQ	1.03	0.45	2.11	1.05	0.22	0.24	0.32	0.35	0.27	0.31	0.57	1.39
Mq	20.0	8.80	41.1	20.4	4.37	4.67	6.18	6.86	5.20	6.02	11.0	27.1
h_A	54	22	110	53	12	12	17	18	13	16	29	70

Reihe: 2003-2007 **Mittlere Monatsmittel in m³/s (MQ),l/s.km²(Mq) bzw. -summen in mm (h_A)**

MQ	1.11	1.16	1.90	1.42	0.98	0.83	0.82	0.96	0.91	0.53	0.86	0.61
Mq	21.7	22.5	36.9	27.7	19.1	16.1	16.0	18.7	17.7	10.4	16.8	11.9
h_A	58	56	99	72	51	42	43	50	46	28	43	31

Reihe: 1976-2008 **Mittlere Monatsmittel mit Extremwerten in m³/s**

NQ	0.05	0.06	0.09	0.10	.046	.022	.047	.048	.038	.036	0.07	0.09
NQ_T	0.06	0.06	0.09	0.10	0.05	.048	0.06	0.06	.040	.038	0.08	0.09
MNQ_T	0.27	0.33	0.47	0.50	0.24	0.18	0.18	0.19	0.20	0.21	0.25	0.30
NMQ	0.21	0.16	0.57	0.27	0.15	0.09	0.15	0.09	0.14	0.18	0.18	0.33
MQ	1.16	1.32	1.96	1.55	0.85	0.87	0.90	0.95	0.86	0.67	0.99	1.31
HMQ	2.97	3.72	3.54	3.79	2.18	2.41	3.22	3.76	2.34	2.03	2.72	3.95
MHQ	9.05	8.24	12.6	7.36	7.73	9.02	12.1	13.8	8.54	5.56	7.15	10.6
HQ	28.4	24.1	42.5	29.6	29.7	22.7	54.7	62.2	26.8	31.2	25.6	41.2

Jahreswerte in m³/s (Q),l/s.km²(Mq), mm (h_L)

	Berichtsjahr			Reihe: 2003 - 2007			Reihe: 1976 - 2008		
NQ	.042	11.09.		.036	01.10.2003		.022	11.06.1998	
NQ_T	.045	11.09.					.038	01.10.2003	
$MJNQ_T$							0.10		
NJMQ							0.59		2003
MQ,Mq,h_A	0.70	13.5	428	0.99	19.3	611	1.11	21.7	685
HJMQ							1.58		1981
MJHQ							28.3		
HQ	19.8	21.12.		26.8	06.09.2007		62.2	12.08.2002	

NNQ seit 1976: .022 11.06.1998 **HHQ seit** 1976: 62.2 12.08.2002

Berichtsjahr(J) Überschreitungsdauer der Abflüsse in Tagen Reihe(R): 2003-2007

m³/s	Tage(J)	Tage(R)	m³/s	Tage(J)	Tage(R)	m³/s	Tage(J)	Tage(R)	m³/s	Tage(J)	Tage(R)
10000			500			20.0			1.00	69	96.0
8000			350			16.0		0.2	0.80	85	116.8
6000			250			12.0		1.4	0.60	110	150.2
4000			180			9.00	1	3.2	0.40	157	203.6
3000			140			7.00	3	5.6	0.30	201	243.8
2000			100			5.00	4	9.6	0.20	253	299.4
1600			80.0			3.50	10	20.8	0.10	345	348.4
1200			60.0			2.50	17	34.0	0.06	361	362.4
900			40.0			1.80	30	51.0	0.03	366	365.2
700			30.0			1.40	43	68.2	0.00		

Im Jän,Mrz,Apr,Mai,Jun,Jul,Aug,Sep nach erg.Wasserständen erm.

Nr. 324 Timelkam (Fußgängersteg)
Dürre Ager

Mst.Nr. 206383 Art: Schreibpegel Einzugsgebiet: 103.5 km²

Monat	I	II	III	IV	V	VI	VII	VIII	IX	X	XI	XII
Tag	Tägliche Abflüsse 2008 in m³/s											
1.	0.67	1.04	3.76	2.01	1.83	0.26	0.14	0.10	0.06	0.11	0.24	1.05
2.	0.66	0.98	3.09	1.92	1.45	0.26	0.13	0.31	0.06	0.15	0.18	1.52
3.	0.61	0.90	1.55	2.94	1.28	0.26	0.15	0.25	.040	0.16	0.18	1.00
4.	0.56	0.84	1.15	2.68	1.12	0.27	0.20	0.13	.033	0.81	0.17	0.77
5.	0.55	0.84	0.96	2.01	1.01	0.60	0.17	0.11	.026	0.80	0.15	0.67
6.	0.55	0.85	0.78	1.68	0.96	0.44	0.13	0.10	.019	0.41	0.13	0.62
7.	1.26	0.99	0.74	1.56	0.91	0.50	0.23	0.07	.025	0.35	0.12	0.99
8.	2.45	0.93	0.72	1.36	0.82	1.31	0.35	0.18	0.07	0.31	0.12	1.07
9.	1.27	0.80	0.68	1.32	0.76	1.05	0.19	0.35	.029	0.23	0.12	0.81
10.	1.34	0.74	0.66	1.16	0.71	0.47	0.15	0.29	.014	0.20	0.12	0.66
11.	1.54	0.69	0.77	1.02	0.68	0.52	0.11	0.14	.003	0.15	0.12	0.59
12.	1.17	0.64	3.46	1.05	0.63	1.36	0.17	0.09	.013	0.14	0.11	0.53
13.	1.14	0.65	5.20	0.98	0.56	0.82	0.26	0.09	0.47	0.12	0.25	0.47
14.	1.08	0.57	8.03	0.89	0.54	0.66	0.21	0.09	0.16	0.11	0.58	0.46
15.	0.97	0.60	11.7	1.50	0.50	0.46	0.58	0.10	0.57	0.09	0.34	0.46
16.	0.89	0.52	4.61	2.06	0.50	0.38	0.23	4.19	2.04	0.11	0.24	0.46
17.	0.95	0.50	4.03	1.35	0.49	0.36	0.26	1.33	0.62	1.01	0.49	0.50
18.	1.35	0.51	3.82	1.09	0.53	0.41	0.26	0.52	0.31	0.53	0.38	0.50
19.	3.16	0.51	2.70	0.97	1.00	0.36	0.17	0.32	0.21	0.32	0.28	0.56
20.	2.52	0.49	2.20	0.91	0.76	0.28	0.26	0.24	0.16	0.24	0.37	3.55
21.	1.67	0.48	2.03	0.81	0.80	0.25	1.04	0.19	0.13	0.19	5.44	13.8
22.	1.79	0.49	2.52	5.98	0.61	0.20	0.51	0.18	0.13	0.16	3.64	8.32
23.	1.81	0.49	2.00	5.90	0.52	0.20	1.61	0.65	0.16	0.14	1.66	4.92
24.	1.27	0.49	1.74	3.70	0.47	0.21	0.63	0.34	0.17	0.15	1.15	2.82
25.	1.11	0.45	1.55	3.77	0.43	0.19	0.43	0.23	0.14	0.12	0.94	2.23
26.	1.00	0.42	1.37	4.00	0.40	0.29	0.31	0.18	0.59	0.12	0.80	1.71
27.	0.99	0.49	1.50	2.50	0.38	0.31	0.39	0.14	0.32	0.12	0.69	1.34
28.	1.55	0.50	2.79	1.89	0.36	0.24	0.29	0.13	0.21	0.11	0.61	1.12
29.	1.22	0.98	2.75	2.66	0.35	0.17	0.20	0.10	0.16	0.09	0.64	0.92
30.	1.07		2.66	2.80	0.33	0.16	0.14	0.09	0.14	0.20	0.62	0.80
31.	1.07		2.50		0.30		0.12	0.07		0.32		0.77
	Extremwerte in m³/s											
am	03.	16.	11.	21.	31.	30.	12.	02.	11.	01.	12.	14.
NQ	0.49	0.40	0.66	0.79	0.25	0.16	0.09	0.05	.000	0.06	0.10	0.45
HQ	4.25	3.10	18.7	10.3	2.16	2.57	3.24	8.85	2.93	1.57	13.8	22.1
am	19.	29.	15.	22.	01.	12.	23.	16.	16.	17.	21.	21.
	Monatsmittel in m³/s(MQ),l/s.km²(Mq) bzw.Monatssummen in mm (h_A)											
MQ	1.27	0.67	2.71	2.15	0.71	0.44	0.32	0.36	0.24	0.26	0.70	1.81
Mq	12.2	6.46	26.2	20.8	6.85	4.27	3.12	3.52	2.28	2.51	6.73	17.4
h_A	33	16	70	54	18	11	8	9	6	7	17	45

Reihe: 2003-2007 **Mittlere Monatsmittel in m³/s (MQ),l/s.km²(Mq) bzw. -summen in mm (h_A)**

MQ	1.78	1.59	2.58	1.49	1.38	1.01	0.97	1.26	0.79	0.85	1.13	1.01
Mq	17.2	15.4	24.9	14.4	13.3	9.79	9.40	12.2	7.64	8.23	10.9	9.78
h_A	46	39	67	37	36	25	25	33	20	22	28	25

Reihe: 1981-2008 **Mittlere Monatsmittel mit Extremwerten in m³/s**

NQ	0.11	0.11	0.13	0.11	0.09	.000	.000	.000	.000	.000	.000	.000
NQ_T	0.16	0.13	0.26	0.16	0.13	.011	.000	.000	.000	.000	.000	.021
MNQ_T	0.50	0.57	0.68	0.69	0.38	0.29	0.20	0.22	0.24	0.24	0.34	0.44
NMQ	0.36	0.38	0.68	0.38	0.25	0.08	.004	0.10	.006	0.10	0.19	0.39
MQ	1.73	1.93	2.70	1.30	1.09	1.05	1.23	1.04	0.83	0.97	1.43	1.90
HMQ	3.40	6.94	7.83	2.89	2.82	2.51	3.58	3.16	2.21	3.62	4.13	4.21
MHQ	12.6	11.6	16.6	9.04	8.59	10.6	12.7	15.3	10.2	6.29	8.18	14.0
HQ	36.1	34.8	43.6	35.2	23.1	27.1	46.1	68.8	30.6	36.4	29.4	48.8

Jahreswerte in m³/s (Q),l/s.km²(Mq), mm (h_L)

	Berichtsjahr			Reihe: 2003 - 2007			Reihe: 1981 - 2008		
NQ	.000	11.09.		.000	03.07.2003		.000	16.06.1981	
NQ_T	.003	11.09.					.000	21.07.1992	
$MJNQ_T$							0.10		
NJMQ							0.79		2003
MQ,Mq,h_A	0.91	8.80	278	1.32	12.7	402	1.43	13.8	438
HJMQ							1.95		1981
MJHQ							33.4		
HQ	22.1	21.12.		30.6	06.09.2007		68.8	12.08.2002	

NNQ seit 1979: .000 03.07.2003 **HHQ seit** 1979: 68.8 12.08.2002

Berichtsjahr(J) Überschreitungsdauer der Abflüsse in Tagen Reihe(R): 2003-2007

m³/s	Tage(J)	Tage(R)	m³/s	Tage(J)	Tage(R)	m³/s	Tage(J)	Tage(R)	m³/s	Tage(J)	Tage(R)
10000			500			20.0		0.2	1.00	103	132.6
8000			350			16.0		1.2	0.80	135	171.6
6000			250			12.0	1	2.8	0.60	169	216.0
4000			180			9.00	2	5.8	0.40	222	264.0
3000			140			7.00	4	8.6	0.30	247	296.0
2000			100			5.00	8	16.0	0.20	282	323.2
1600			80.0			3.50	19	29.6	0.10	346	344.2
1200			60.0			2.50	35	45.6	0.06	357	346.4
900			40.0			1.80	48	67.2	0.03	359	348.4
700			30.0			1.40	64	93.0	0.00	366	365.2

Abfluss durch Versickerungen beeinflusst
Im Feb,Dez durch Eis beeinflusst
Im Feb,Mai,Dez nach ergänzten Wasserständen ermittelt

Abflüsse

Nr. 325 Vöcklabruck
Vöckla

Mst.Nr. 205419 Art: Schreibpegel Einzugsgebiet: 447.1 km²

Monat	I	II	III	IV	V	VI	VII	VIII	IX	X	XI	XII
Tag	Tägliche Abflüsse 2008 in m³/s											
1.	5.92	6.62	17.9	7.49	8.19	5.29	4.71	4.02	3.18	3.35	3.82	5.90
2.	5.79	6.25	12.6	7.53	7.53	5.09	4.68	5.11	3.21	3.18	3.71	7.08
3.	5.79	6.23	8.68	10.6	7.33	5.09	4.69	4.41	3.71	3.52	3.44	5.90
4.	5.87	5.79	7.38	10.4	7.02	5.20	5.05	3.99	3.84	4.39	3.33	5.41
5.	5.82	5.76	6.67	8.42	7.05	6.96	4.78	3.94	3.68	4.03	3.38	5.09
6.	5.84	5.74	6.22	7.74	7.02	6.28	4.95	3.84	3.67	3.57	3.52	5.08
7.	7.43	6.49	5.70	7.67	6.93	7.50	5.68	3.71	3.86	3.73	3.49	6.38
8.	10.9	6.30	5.65	7.17	6.77	18.3	5.19	4.04	3.84	3.67	3.47	6.41
9.	7.63	6.15	5.26	6.98	6.62	9.38	4.29	3.97	3.54	3.45	3.39	5.58
10.	7.60	5.77	5.10	6.73	6.50	5.85	3.95	3.95	3.62	3.38	3.48	5.19
11.	7.97	5.44	5.83	6.40	6.36	5.66	3.79	3.67	3.57	3.35	3.40	5.03
12.	6.93	5.26	13.2	6.48	6.16	7.08	5.10	3.56	3.79	3.27	3.34	4.79
13.	6.92	5.11	16.4	6.62	6.42	6.43	4.91	3.56	4.41	3.25	3.76	4.70
14.	7.00	5.17	34.2	6.46	6.41	6.27	4.28	3.62	3.75	3.24	5.14	4.66
15.	6.73	5.29	48.3	7.50	6.17	5.54	5.08	3.96	4.56	3.37	4.36	4.61
16.	6.61	5.01	17.3	8.58	6.42	5.24	4.17	14.1	7.51	3.64	4.01	4.60
17.	6.74	4.85	14.8	7.11	6.34	5.37	4.32	6.28	3.83	5.51	5.40	4.73
18.	7.99	5.00	13.1	6.57	6.67	5.33	4.25	3.96	2.97	4.49	5.30	4.66
19.	12.7	4.98	10.4	6.30	7.56	5.26	3.94	3.60	2.74	4.19	5.14	5.10
20.	10.8	4.80	9.26	6.29	6.36	5.17	4.12	3.59	2.66	3.93	5.20	18.5
21.	8.42	4.74	10.4	6.15	6.70	4.89	5.34	3.40	2.78	3.98	34.9	57.7
22.	8.87	5.02	13.3	20.5	5.97	4.71	5.19	3.14	2.76	3.85	15.1	29.8
23.	9.10	5.06	9.50	17.7	5.75	4.69	7.88	4.14	2.80	3.79	8.21	16.0
24.	7.34	5.15	8.40	12.1	5.56	4.97	5.42	3.68	3.21	3.76	6.86	10.7
25.	7.34	5.10	8.11	12.0	5.55	4.82	4.80	3.23	3.16	3.71	6.19	9.14
26.	6.99	5.24	8.04	13.5	5.66	5.12	4.92	3.15	3.78	3.77	5.79	7.70
27.	6.81	5.32	8.33	9.75	5.47	5.11	8.23	3.09	3.14	3.93	5.43	6.72
28.	7.90	4.96	10.4	8.65	5.31	5.04	4.99	3.03	2.96	4.01	5.41	6.26
29.	7.18	6.38	9.81	9.61	5.27	4.93	4.32	2.96	2.99	3.99	5.18	5.68
30.	6.94		9.16	10.2	5.28	4.83	4.25	2.95	3.03	4.41	5.05	5.37
31.	6.91		8.70		5.33		4.04	3.02		4.07		5.01
	Extremwerte in m³/s											
am	03.	20.	09.	18.	29.	30.	10.	30.	23.	16.	07.	16.
NQ	5.49	4.40	4.79	5.84	5.02	4.39	3.40	2.67	2.35	2.79	2.71	4.26
HQ	15.5	10.6	79.3	38.4	9.19	37.2	18.3	30.0	9.32	7.10	75.3	99.9
am	19.	29.	15.	22.	01.	08.	27.	16.	16.	17.	21.	21.
	Monatsmittel in m³/s(MQ),l/s.km²(Mq) bzw.Monatssummen in mm (h_A)											
MQ	7.51	5.48	11.9	8.97	6.38	6.05	4.88	4.09	3.55	3.80	5.94	9.01
Mq	16.8	12.3	26.6	20.1	14.3	13.5	10.9	9.14	7.94	8.50	13.3	20.2
h_A	45	31	71	52	38	35	29	24	21	23	34	52

Reihe: 2003-2007	Mittlere Monatsmittel in m³/s (MQ),l/s.km²(Mq) bzw. -summen in mm (h_A)											
MQ	9.75	9.94	13.9	10.2	7.93	7.17	7.20	8.22	7.20	5.72	7.94	6.21
Mq	21.8	22.2	31.1	22.9	17.7	16.0	16.1	18.4	16.1	12.8	17.8	13.9
h_A	58	56	83	59	47	42	43	49	42	34	46	36
Reihe: 1976-2008	**Mittlere Monatsmittel mit Extremwerten in m³/s**											
NQ	1.94	2.35	2.69	1.73	1.74	1.65	1.07	0.87	0.39	0.87	1.43	2.16
NQ_T	2.44	2.90	3.44	3.07	3.01	2.53	2.34	1.99	2.12	2.11	2.28	2.82
MNQ_T	4.91	5.20	5.85	6.22	4.63	4.13	3.84	3.81	3.85	3.96	4.44	4.74
NMQ	3.81	3.80	4.75	3.73	4.24	3.44	3.32	2.48	2.73	3.53	3.60	4.08
MQ	9.60	10.3	13.1	10.6	7.55	7.68	7.41	7.84	7.04	6.20	7.96	10.0
HMQ	21.5	21.7	31.9	24.7	16.2	14.9	18.6	21.0	16.8	14.3	18.3	25.4
MHQ	53.9	56.7	70.7	41.6	36.5	47.2	49.7	65.1	45.7	29.9	41.8	63.7
HQ	180	179	152	189	127	104	200	320	166	169	154	205

Jahreswerte in m³/s (Q),l/s.km²(Mq), mm (h_A)	Berichtsjahr			Reihe: 2003 - 2007			Reihe: 1976 - 2008		
NQ	2.35	23.09.		1.68	17.08.2003		0.39	28.09.1992	
NQ_T	2.66	20.09.					1.99	21.08.1992	
$MJNQ_T$							3.12		
NJMQ							5.90		2003
MQ,Mq,h_A	6.47	14.5	458	8.33	18.6	589	8.77	19.6	620
HJMQ							11.4		2002
MJHQ							146		
HQ	99.9	21.12.		156	16.08.2005		320		12.08.2002
NNQ seit 1976:	0.39	28.09.1992		**HHQ seit** 1976:	320	12.08.2002			

Berichtsjahr(J)	Überschreitungsdauer der Abflüsse in Tagen									Reihe(R): 2003-2007		
m³/s	Tage(J)	Tage(R)	m³/s	Tage(J)	Tage(R)	m³/s	Tage(J)	Tage(R)	m³/s	Tage(J)	Tage(R)	
10000			500			20.0	6	18.6	1.00			
8000			350			16.0	13	27.4	0.80			
6000			250			12.0	24	47.4	0.60			
4000			180			9.00	42	88.2	0.40			
3000			140			7.00	86	141.2	0.30			
2000			100			5.00	224	250.4	0.20			
1600			80.0		1.0	3.50	325	338.8	0.10			
1200			60.0		3.2	2.50	366	365.2	0.06			
900			40.0	2	5.8	1.80			0.03			
700			30.0	4	8.4	1.40			0.00			

Im Jän,Feb,Mrz,Okt nach ergänzten Wasserständen ermittelt

Nr. 326 Schalchham
Ager

Mst.Nr. 205427 Art: Schreibpegel Einzugsgebiet: 949.9 km²

Monat	I	II	III	IV	V	VI	VII	VIII	IX	X	XI	XII
Tag	Tägliche Abflüsse 2008 in m³/s											
1.	17.0	19.2	32.3	30.3	38.1	14.7	13.4	13.2	13.2	11.7	11.3	14.8
2.	16.5	18.2	37.6	31.8	33.7	14.7	13.8	15.2	13.2	11.7	11.1	19.6
3.	15.4	17.9	32.9	40.5	30.4	14.8	13.8	14.7	13.3	12.4	11.6	16.3
4.	14.8	16.6	27.9	41.4	26.9	14.3	14.1	13.7	12.3	15.8	11.4	15.9
5.	14.7	17.0	25.5	36.8	24.1	18.8	13.4	13.6	13.1	16.4	11.5	15.2
6.	15.1	17.5	23.8	32.9	24.4	18.5	13.4	13.4	12.4	16.4	10.9	15.5
7.	17.5	19.5	19.4	31.7	23.4	23.1	15.1	13.6	12.8	16.5	11.0	18.9
8.	24.5	18.9	18.2	29.6	21.7	42.1	15.3	14.6	13.9	15.7	10.9	18.7
9.	21.3	18.2	16.5	26.6	21.0	32.4	13.9	14.4	12.6	14.9	10.6	16.1
10.	21.7	16.8	15.9	24.8	19.4	24.1	13.8	14.0	12.5	13.8	10.5	14.7
11.	22.0	15.9	17.7	23.9	18.9	21.2	13.9	13.7	12.4	12.4	10.4	13.9
12.	20.2	15.0	30.8	24.6	18.9	23.7	16.0	13.7	13.0	12.3	10.5	13.6
13.	20.0	14.2	48.3	24.7	18.8	21.3	16.2	13.7	14.6	11.7	12.6	12.9
14.	19.3	13.9	68.5	22.7	19.6	19.5	14.4	14.5	13.4	11.8	13.9	12.7
15.	18.8	13.8	103	25.6	19.3	16.8	16.0	16.0	15.6	11.9	12.5	13.1
16.	17.4	13.5	67.4	26.9	18.1	14.7	14.5	32.8	20.2	12.2	12.0	12.8
17.	18.7	13.2	63.6	25.1	18.1	14.8	14.7	30.4	14.4	17.0	13.3	13.3
18.	21.6	13.7	62.0	22.8	18.3	15.0	14.2	27.7	13.2	16.1	12.4	12.9
19.	31.5	14.6	54.5	22.2	23.5	13.8	13.6	22.8	12.9	15.2	12.0	13.3
20.	32.9	13.2	49.0	22.6	20.9	14.0	14.4	19.3	12.0	14.1	11.8	27.5
21.	29.4	13.7	45.7	21.1	20.3	14.9	16.3	16.0	12.2	13.2	44.2	97.8
22.	28.8	13.5	47.4	47.7	20.2	14.7	15.9	14.4	12.3	11.6	33.5	79.3
23.	30.2	13.7	37.0	57.5	17.9	14.7	19.9	18.1	12.3	12.5	28.7	65.2
24.	25.1	13.4	33.6	57.0	17.2	14.2	16.3	16.9	12.2	11.9	23.5	55.8
25.	23.4	13.8	31.5	54.0	15.8	14.1	18.8	14.1	12.8	11.2	22.5	50.2
26.	21.7	13.5	30.9	56.6	15.6	14.7	19.6	11.9	13.8	10.8	20.2	43.1
27.	21.8	14.2	29.3	47.5	16.2	15.4	23.3	12.9	12.2	10.4	17.1	38.0
28.	25.0	14.2	32.2	41.9	14.8	13.4	18.5	13.2	12.7	10.2	15.1	31.5
29.	22.8	16.1	34.1	42.2	14.9	13.8	14.5	13.4	12.1	10.1	14.8	26.8
30.	20.6		33.5	44.2	14.4	13.3	14.6	13.1	12.0	10.8	13.6	22.9
31.	19.9		31.5		14.4		13.3	12.9		11.3		19.1
	Extremwerte in m³/s											
am	05.	26.	10.	21.	31.	28.	06.	26.	25.	29.	12.	18.
NQ	14.1	10.5	15.1	20.4	13.3	10.3	11.4	10.1	9.79	8.83	9.15	10.7
HQ	37.7	23.7	134	65.0	40.2	56.8	33.2	45.9	23.7	19.6	93.4	134
am	19.	08.	15.	23.	01.	08.	27.	16.	16.	17.	21.	21.
	Monatsmittel in m³/s(MQ),l/s.km²(Mq) bzw.Monatssummen in mm (h_A)											
MQ	21.6	15.4	38.8	34.6	20.6	17.9	15.4	16.2	13.2	13.0	15.5	27.1
Mq	22.7	16.2	40.8	36.4	21.7	18.8	16.3	17.0	13.9	13.7	16.3	28.6
h_A	61	41	109	94	58	49	44	46	36	37	42	74

Reihe: 2003-2007	Mittlere Monatsmittel in m³/s (MQ),l/s.km²(Mq) bzw. -summen in mm (h_A)											
MQ	25.2	25.5	35.4	33.7	27.1	25.2	23.4	24.6	26.4	17.9	21.8	17.6
Mq	26.5	26.8	37.2	35.5	28.5	26.6	24.6	25.9	27.8	18.8	22.9	18.6
h_A	71	67	100	92	76	69	66	69	72	50	59	48
Reihe: 1951-2008	**Mittlere Monatsmittel mit Extremwerten in m³/s**											
NQ	6.40	8.24	9.06	9.03	9.81	8.93	8.49	8.11	7.31	5.56	6.05	6.20
NQ_T	6.40	8.24	9.06	9.34	11.7	10.3	9.90	8.11	8.42	5.56	6.12	6.20
MNQ_T	14.3	15.8	17.7	22.8	18.8	17.0	16.3	15.6	13.7	12.5	13.0	14.3
NMQ	10.3	9.73	9.98	12.2	17.0	12.7	12.2	11.4	9.34	7.27	8.01	7.01
MQ	24.8	26.4	33.6	34.6	29.5	28.7	29.9	27.6	21.9	18.9	20.5	26.0
HMQ	53.3	58.8	67.5	72.4	71.3	61.3	74.4	65.2	52.2	41.1	47.9	92.4
MHQ	70.6	72.4	88.3	67.7	61.8	77.9	86.0	88.8	54.9	43.9	50.6	78.9
HQ	250	270	267	254	163	258	420	520	206	214	198	360

Jahreswerte in m³/s (Q),l/s.km²(Mq), mm (h_A)	Berichtsjahr			Reihe: 2003 - 2007			Reihe: 1951 - 2008		
NQ	8.83	29.10.		9.02	18.09.2003		5.56	31.10.1951	
NQ_T	10.1	29.10.					5.56	31.10.1951	
$MJNQ_T$							10.4		
NJMQ							17.3		1953
MQ,Mq,h_A	20.8	21.9	693	25.0	26.3	833	26.9	28.3	895
HJMQ							36.8		1966
MJHQ							186		
HQ	134	21.12.		215	16.08.2005		520	13.08.1959	
NNQ seit 1951:	5.56	31.10.1951		**HHQ seit** 1951:	520	13.08.1959			

Berichtsjahr(J)	Überschreitungsdauer der Abflüsse in Tagen									Reihe(R): 2003-2007		
m³/s	Tage(J)	Tage(R)	m³/s	Tage(J)	Tage(R)	m³/s	Tage(J)	Tage(R)	m³/s	Tage(J)	Tage(R)	
10000			500			20.0	118	165.6	1.00			
8000			350			16.0	183	227.0	0.80			
6000			250			12.0	338	340.8	0.60			
4000			180			9.00	366	365.2	0.40			
3000			140		0.4	7.00			0.30			
2000			100	1	4.0	5.00			0.20			
1600			80.0	2	8.0	3.50			0.10			
1200			60.0	8	22.6	2.50			0.06			
900			40.0	29	52.4	1.80			0.03			
700			30.0	58	83.4	1.40			0.00			

durch Seeschleuse beeinflusst
Im Jän,Feb,Mrz,Apr,Mai,Jun,Jul,Aug,Sep,Okt,Nov,Dez n.erg.W.erm.

Abflüsse

Nr. 327 Aurachkirchen
Aurach

Mst.Nr. 205435 Art: Schreibpegel Einzugsgebiet: 81.0 km²

Monat	I	II	III	IV	V	VI	VII	VIII	IX	X	XI	XII
Tag	Tägliche Abflüsse 2008 in m³/s											
1.	0.52	1.41	4.15	2.57	2.21	0.46	0.52	0.78	0.45	0.81	0.54	2.85
2.	0.53	1.26	2.92	2.72	1.79	0.50	0.45	0.71	0.44	0.72	0.52	3.02
3.	0.52	1.14	1.61	4.49	1.53	0.44	0.62	0.68	0.44	1.99	0.51	1.85
4.	0.50	1.06	1.74	3.63	1.31	0.49	0.79	0.57	0.44	3.65	0.52	1.43
5.	0.52	1.06	1.34	2.66	1.26	1.49	0.58	0.59	0.43	2.09	0.50	1.16
6.	0.64	1.03	1.10	2.18	1.25	0.74	0.52	0.51	0.40	1.29	0.49	1.15
7.	1.92	1.54	1.04	2.13	1.14	1.18	1.25	0.48	0.45	1.55	0.47	1.82
8.	2.52	1.26	0.94	1.91	1.03	1.88	1.55	0.75	0.66	1.18	0.50	1.72
9.	1.39	1.05	0.87	1.87	0.94	0.95	0.78	1.52	0.46	0.95	0.47	1.33
10.	1.78	0.94	0.91	1.62	0.91	0.64	0.62	0.78	0.41	0.81	0.44	1.15
11.	1.90	0.86	1.29	1.42	0.84	0.78	0.57	0.55	0.38	0.78	0.44	0.99
12.	1.53	0.81	6.76	1.70	0.77	1.17	1.18	0.50	0.45	0.70	0.45	0.91
13.	1.53	0.77	6.95	1.44	0.80	1.89	1.30	0.45	1.14	0.69	0.76	0.81
14.	1.34	0.72	11.5	1.24	0.73	1.15	0.93	0.44	0.59	0.62	0.82	0.81
15.	1.18	0.69	19.6	2.57	0.68	0.76	1.65	0.63	1.30	0.61	0.60	0.82
16.	1.08	0.64	6.10	3.24	0.70	0.68	0.77	10.4	4.99	0.97	0.52	0.83
17.	1.38	0.67	5.79	1.86	0.70	0.66	1.04	2.80	1.48	3.01	1.40	0.85
18.	2.03	0.77	5.10	1.41	0.69	0.65	1.01	1.35	0.87	1.43	0.82	0.82
19.	3.97	0.64	3.56	1.22	1.46	0.55	0.70	0.96	0.69	0.99	0.87	1.13
20.	3.06	0.60	2.89	1.11	1.09	0.52	1.09	0.84	0.61	0.82	0.89	5.88
21.	2.04	0.58	2.65	0.94	1.06	0.50	2.69	0.66	0.60	0.76	11.5	18.4
22.	2.77	0.61	3.08	4.81	0.83	0.49	2.28	0.67	0.66	0.70	4.99	10.2
23.	2.42	0.66	2.55	11.3	0.75	0.51	3.55	1.33	1.55	0.72	2.30	5.54
24.	1.66	0.63	2.23	5.02	0.69	0.50	2.46	1.06	0.81	0.69	1.74	3.23
25.	1.46	0.57	1.96	4.92	0.65	0.57	1.77	0.70	2.65	0.62	1.43	2.91
26.	1.29	0.57	1.80	4.31	0.60	1.79	1.25	0.63	4.47	0.60	1.24	2.19
27.	2.46	0.71	2.07	2.91	0.58	0.97	1.84	0.58	1.61	0.60	1.12	1.77
28.	3.58	0.65	4.01	2.25	0.54	0.63	1.10	0.53	1.09	0.57	1.08	1.51
29.	2.28	1.18	3.94	3.28	0.52	0.55	0.90	0.54	0.88	0.55	1.08	1.32
30.	1.72		3.61	3.20	0.53	0.59	2.17	0.48	0.78	0.65	1.13	1.21
31.	1.56		3.28		0.47		0.93	0.49		0.61		1.05
	Extremwerte in m³/s											
am	04.	17.	09.	20.	31.	01.	02.	30.	06.	13.	03.	05.
NQ	0.50	0.34	0.78	0.92	0.13	0.15	0.22	0.15	0.26	0.44	0.26	0.52
HQ	8.01	2.79	34.9	16.6	2.63	4.08	7.23	21.5	11.9	5.91	30.2	32.5
am	27.	29.	15.	23.	01.	26.	22.	16.	25.	03.	21.	21.
	Monatsmittel in m³/s(MQ),l/s.km²(Mq) bzw.Monatssummen in mm (h_A)											
MQ	1.71	0.86	3.78	2.87	0.94	0.82	1.25	1.09	1.07	1.06	1.34	2.60
Mq	21.1	10.7	46.7	35.4	11.6	10.2	15.5	13.5	13.2	13.0	16.5	32.1
h_A	57	27	125	92	31	26	41	36	34	35	43	83
	Reihe: 2003-2007 Mittlere Monatsmittel in m³/s (MQ),l/s.km²(Mq) bzw. -summen in mm (h_A)											
MQ	2.11	1.93	3.72	2.48	1.91	1.90	1.70	2.08	2.18	1.26	1.71	1.25
Mq	26.1	23.8	46.0	30.7	23.6	23.5	21.0	25.7	26.9	15.5	21.1	15.5
h_A	70	60	123	79	63	61	56	69	70	42	55	40
	Reihe: 1976-2008 Mittlere Monatsmittel mit Extremwerten in m³/s											
NQ	0.20	0.20	0.13	0.17	.015	0.13	.048	.008	.016	0.08	0.10	0.10
NQ_T	0.20	0.20	0.32	0.19	0.15	0.13	0.12	0.16	0.15	0.17	0.20	0.11
MNQ_T	0.68	0.74	0.90	1.09	0.62	0.54	0.52	0.51	0.56	0.53	0.61	0.69
NMQ	0.31	0.39	0.88	0.79	0.70	0.67	0.48	0.29	0.35	0.27	0.38	0.65
MQ	2.20	2.25	3.35	2.80	1.81	2.00	2.04	2.07	1.99	1.47	1.89	2.38
HMQ	5.04	6.24	7.27	6.24	3.75	3.57	5.88	6.35	5.01	3.47	4.96	6.52
MHQ	16.3	14.4	22.1	15.2	16.0	23.5	26.2	24.9	23.3	13.6	14.8	19.5
HQ	41.0	47.8	61.6	65.7	64.4	59.4	84.8	100	162	53.2	51.6	58.9

Jahreswerte in m³/s (Q),l/s.km²(Mq), mm (h_A)

	Berichtsjahr			Reihe: 2003 - 2007			Reihe: 1976 - 2008		
NQ	0.13	31.05.		.008	29.08.2003		.008	29.08.2003	
NQ_T	0.38	11.09.					0.11	15.12.2002	
$MJNQ_T$							0.29		
NJMQ							1.38		2003
MQ,Mq,h_A	1.62	20.0	633	1.99	24.6	778	2.19	27.0	853
HJMQ							2.97		1987
MJHQ							52.0		
HQ	34.9	15.03.		64.4	30.05.2005		162	05.09.1987	

NNQ seit 1976: .008 29.08.2003 **HHQ seit** 1976: 162 05.09.1987

Berichtsjahr(J) Überschreitungsdauer der Abflüsse in Tagen Reihe(R): 2003-2007

m³/s	Tage(J)	Tage(R)	m³/s	Tage(J)	Tage(R)	m³/s	Tage(J)	Tage(R)	m³/s	Tage(J)	Tage(R)
10000			500			20.0		2.6	1.00	184	194.2
8000			350			16.0	2	3.8	0.80	224	243.0
6000			250			12.0	2	6.8	0.60	295	298.6
4000			180			9.00	7	9.4	0.40	365	350.4
3000			140			7.00	7	15.2	0.30	366	361.6
2000			100			5.00	15	25.8	0.20		365.0
1600			80.0			3.50	32	45.4	0.10		365.2
1200			60.0			2.50	57	71.8	0.06		
900			40.0		0.2	1.80	87	104.0	0.03		
700			30.0		0.6	1.40	124	140.2	0.00		

Im Jän,Feb,Dez durch Eis beeinflusst
Im Jän,Mrz,Apr,Jun,Jul,Aug,Dez nach erg.Wasserständen erm.

Nr. 329 Fischerau
Ager

Mst.Nr. 205450 Art: Schreibpegel Einzugsgebiet: 1256.1 km²

Monat	I	II	III	IV	V	VI	VII	VIII	IX	X	XI	XII
Tag	Tägliche Abflüsse 2008 in m³/s											
1.	21.0	25.5	42.0	39.2	47.0	18.5	16.4	16.6	15.7	14.5	14.9	19.6
2.	20.6	24.4	48.3	41.1	41.5	18.3	16.6	18.6	15.6	14.7	14.4	26.5
3.	19.4	23.9	40.2	52.1	37.8	18.6	17.4	17.8	15.9	15.7	14.4	23.2
4.	18.3	22.2	35.6	53.2	33.7	19.1	18.7	16.7	15.6	21.7	14.6	21.5
5.	18.4	22.5	31.9	45.8	31.0	24.9	17.1	16.9	16.2	21.6	14.6	20.0
6.	18.4	22.6	29.9	41.3	31.2	24.4	16.6	16.4	15.8	19.9	14.5	20.2
7.	21.5	25.2	25.8	40.4	30.1	27.1	19.8	16.4	16.2	19.9	14.5	23.3
8.	32.7	24.7	23.8	38.1	27.5	48.7	21.0	18.2	17.2	18.9	14.7	24.8
9.	27.6	23.6	21.7	34.4	26.9	38.2	17.9	18.8	16.0	18.3	14.5	21.9
10.	27.8	22.1	20.6	31.9	25.3	28.3	17.0	17.8	16.1	17.6	14.4	20.7
11.	29.1	20.9	22.3	30.4	23.8	24.8	16.7	16.4	15.7	15.7	14.4	19.3
12.	26.3	20.2	36.6	31.7	23.3	27.6	18.6	16.0	16.4	15.6	14.6	19.0
13.	25.8	19.3	63.5	31.4	23.1	27.1	21.9	16.3	20.1	15.3	16.3	18.0
14.	25.4	18.4	85.0	28.7	22.9	25.6	18.4	15.8	17.5	15.3	18.5	17.4
15.	24.8	18.4	139	33.4	22.6	22.1	21.3	16.8	19.4	15.1	16.7	17.3
16.	23.3	18.0	82.6	36.4	22.8	18.9	17.9	45.2	29.8	15.2	16.2	17.2
17.	24.0	17.2	75.2	32.9	22.9	18.1	18.6	36.7	20.5	21.6	18.8	17.6
18.	28.2	17.8	74.1	29.9	23.2	18.4	18.8	30.6	17.6	21.9	18.1	17.8
19.	40.2	18.0	65.1	28.7	29.9	17.8	17.3	25.8	16.7	19.7	17.9	18.3
20.	41.4	17.7	59.0	29.1	29.2	17.2	18.3	22.7	16.2	18.3	17.8	30.6
21.	36.9	17.9	55.1	27.9	28.9	16.7	22.4	19.5	15.9	17.0	57.1	129
22.	36.9	18.0	59.1	58.0	26.1	16.4	20.8	17.1	16.1	15.5	50.5	97.1
23.	39.1	18.1	47.8	75.3	23.5	16.8	27.7	21.2	17.2	16.4	35.7	78.2
24.	32.3	17.6	42.9	69.4	22.3	17.4	22.5	20.8	17.0	16.5	29.3	63.7
25.	30.0	17.6	40.3	65.8	20.6	16.9	23.8	18.1	17.9	15.1	27.5	57.4
26.	28.3	17.7	38.7	68.6	20.1	19.3	23.9	15.3	23.1	14.1	25.7	50.6
27.	28.2	18.6	36.6	57.0	19.9	18.9	28.8	15.5	17.9	14.1	22.6	43.8
28.	34.7	18.3	40.6	50.3	19.4	17.4	22.7	15.5	16.3	14.4	20.6	38.3
29.	30.2	20.2	42.2	50.4	19.2	16.6	18.9	15.6	15.0	14.2	19.5	33.1
30.	27.2		41.9	54.6	18.9	16.6	20.1	15.3	15.0	15.5	18.3	28.4
31.	26.4		40.7		18.9		16.8	15.4		15.6		24.8
	Extremwerte in m³/s											
am	27.	26.	10.	14.	29.	30.	31.	08.	02.	16.	18.	10.
NQ	15.6	13.5	18.3	25.4	16.6	12.4	10.8	9.95	10.8	9.10	10.4	10.8
HQ	48.6	29.1	193	87.3	50.8	62.9	40.4	67.3	35.4	25.3	131	183
am	19.	08.	15.	23.	01.	08.	27.	16.	16.	17.	21.	21.
	Monatsmittel in m³/s(MQ),l/s.km²(Mq) bzw.Monatssummen in mm (h_A)											
MQ	27.9	20.2	48.7	43.6	26.2	21.9	19.8	19.5	17.4	16.9	20.7	34.2
Mq	22.2	16.1	38.7	34.7	20.9	17.4	15.8	15.6	13.8	13.5	16.5	27.2
h_A	59	40	104	90	56	45	42	42	36	36	43	70
	Reihe: 2003-2007 Mittlere Monatsmittel in m³/s (MQ),l/s.km²(Mq) bzw. -summen in mm (h_A)											
MQ	31.8	31.8	44.4	41.7	33.2	31.1	29.4	30.8	33.4	22.5	27.4	22.8
Mq	25.3	25.3	35.3	33.2	26.4	24.7	23.4	24.5	26.6	17.9	21.9	18.1
h_A	68	63	95	86	71	64	63	66	69	48	57	47
	Reihe: 1976-2008 Mittlere Monatsmittel mit Extremwerten in m³/s											
NQ	8.19	5.25	11.7	10.5	5.84	6.66	2.99	8.41	5.99	8.36	6.74	8.30
NQ_T	13.7	14.3	14.1	14.0	14.5	13.0	12.3	13.0	11.7	10.5	11.1	11.4
MNQ_T	18.1	20.3	22.6	27.6	20.4	18.3	17.3	17.4	17.6	16.4	16.9	18.3
NMQ	15.8	15.9	17.9	15.6	21.0	16.4	15.7	14.0	13.8	13.9	15.5	15.8
MQ	33.0	34.6	45.8	43.2	32.4	31.9	31.0	32.2	30.1	24.0	27.3	33.9
HMQ	64.9	71.9	86.9	92.0	55.2	50.7	76.3	78.3	65.4	48.4	56.3	88.3
MHQ	103	106	137	95.7	82.2	99.5	106	119	97.0	66.2	81.2	110
HQ	345	280	303	306	204	198	333	475	372	253	263	266

Jahreswerte in m³/s (Q),l/s.km²(Mq), mm (h_A)

	Berichtsjahr			Reihe: 2003 - 2007			Reihe: 1976 - 2008		
NQ	9.10	16.10.		5.62	25.07.2006		2.99	27.07.1992	
NQ_T	14.1	27.10.					10.5	14.10.1992	
$MJNQ_T$							14.4		
NJMQ							22.8		2003
MQ,Mq,h_A	26.5	21.1	666	31.4	25.0	789	33.3	26.5	838
HJMQ							42.6		1987
MJHQ							248		
HQ	193	15.03.		372	07.09.2007		475	12.08.2002	

NNQ seit 1976: 2.99 27.07.1992 **HHQ seit** 1976: 475 12.08.2002

Berichtsjahr(J) Überschreitungsdauer der Abflüsse in Tagen Reihe(R): 2003-2007

m³/s	Tage(J)	Tage(R)	m³/s	Tage(J)	Tage(R)	m³/s	Tage(J)	Tage(R)	m³/s	Tage(J)	Tage(R)
10000			500			20.0	194	236.8	1.00		
8000			350			16.0	321	321.2	0.80		
6000			250			12.0	366	365.2	0.60		
4000			180		1.2	9.00			0.40		
3000			140		3.0	7.00			0.30		
2000			100	2	7.6	5.00			0.20		
1600			80.0	5	16.2	3.50			0.10		
1200			60.0	15	33.6	2.50			0.06		
900			40.0	50	73.4	1.80			0.03		
700			30.0	85	121.2	1.40			0.00		

Extremwerte beeinflusst
durch Seeschleuse beeinflusst
Im Nov nach ergänzten Wasserständen ermittelt

Abflüsse

Nr. 330 Lambach (Traunbrücke) Traun

Mst.Nr. 205468 Art: Schreibpegel Einzugsgebiet: 2740.9 km²

Monat	I	II	III	IV	V	VI	VII	VIII	IX	X	XI	XII
Tag	Tägliche Abflüsse 2008 in m³/s											
1.	45.5	71.1	125	114	173	172	89.6	91.8	42.3	55.8	40.5	51.6
2.	45.0	62.2	155	120	146	160	85.4	93.6	44.7	55.1	35.6	84.1
3.	51.8	59.0	143	152	139	168	105	82.2	45.6	63.1	37.9	76.3
4.	50.5	57.2	144	141	123	146	123	65.4	40.6	97.7	38.0	62.6
5.	50.7	59.5	120	116	147	174	111	61.6	42.0	95.9	37.0	51.0
6.	47.8	60.8	106	97.1	137	156	81.4	59.0	42.4	91.5	36.6	50.1
7.	49.4	75.8	84.6	95.7	138	149	84.0	54.2	42.1	96.6	37.1	51.6
8.	75.9	99.0	72.7	87.2	140	178	97.4	83.3	53.6	99.4	36.3	54.5
9.	68.9	74.3	67.3	75.9	144	151	87.5	199	41.3	94.5	34.5	47.6
10.	64.6	45.0	62.9	92.9	151	127	76.4	177	41.3	92.4	33.7	43.3
11.	66.5	42.7	68.1	112	161	117	69.6	151	39.7	74.7	33.6	40.6
12.	61.8	41.6	96.5	122	159	167	73.4	100	49.8	50.2	33.7	40.8
13.	61.4	41.0	186	113	155	164	85.8	84.1	85.6	50.8	34.5	41.0
14.	63.0	40.2	175	110	155	137	76.2	74.6	68.8	48.8	35.6	40.3
15.	62.5	38.4	320	117	152	106	101	70.8	62.8	47.2	34.3	39.8
16.	60.5	37.3	249	124	154	80.4	93.0	278	110	50.0	33.7	41.0
17.	61.2	42.4	243	115	158	79.7	94.4	228	97.4	90.0	37.3	50.0
18.	65.7	41.1	202	91.7	162	94.8	94.1	194	82.4	76.2	44.0	47.5
19.	89.3	37.9	151	93.3	185	90.7	87.6	130	68.4	54.7	42.0	46.2
20.	113	41.0	142	110	173	84.6	79.5	99.3	64.3	51.6	37.2	65.8
21.	103	42.6	131	112	162	88.6	135	92.6	56.3	52.3	123	264
22.	102	40.2	130	194	140	87.1	177	74.9	55.2	44.3	133	255
23.	115	43.1	100	256	130	90.2	247	78.1	63.6	45.7	110	241
24.	93.1	48.2	92.9	233	126	108	297	96.7	54.4	45.1	77.0	174
25.	81.8	57.7	85.7	205	131	106	205	86.2	56.4	40.9	69.1	135
26.	70.5	61.5	78.5	204	139	132	184	63.8	94.4	37.4	66.7	125
27.	68.8	68.9	64.6	167	148	138	145	56.0	88.1	36.9	60.0	114
28.	111	68.4	73.7	156	162	126	104	53.6	82.1	38.5	53.2	83.5
29.	105	69.9	86.5	188	168	96.9	96.8	48.1	59.4	38.0	46.7	69.5
30.	88.8		87.6	208	178	98.1	119	46.1	55.0	41.5	45.8	61.8
31.	82.4		97.6		179		95.9	47.4		47.9		57.3
	Extremwerte in m³/s											
am	27.	18.	27.	09.	04.	20.	12.	30.	05.	25.	11.	10.
NQ	36.2	24.1	39.2	65.9	105	60.1	61.4	23.2	17.4	29.6	22.8	29.6
HQ	138	107	384	294	207	207	314	357	123	112	250	324
am	28.	08.	15.	23.	31.	12.	24.	16.	16.	06.	21.	21.
	Monatsmittel in m³/s(MQ),l/s.km²(Mq) bzw.Monatssummen in mm (h_A)											
MQ	73.4	54.1	127	137	152	126	116	101	61.0	61.4	50.6	84.0
Mq	26.8	19.7	46.4	50.1	55.5	45.9	42.4	36.7	22.3	22.4	18.5	30.7
h_A	72	49	124	130	149	119	114	98	58	60	48	79

Reihe: 2003-2007	Mittlere Monatsmittel in m³/s (MQ),l/s.km²(Mq) bzw. -summen in mm (h_A)											
MQ	75.7	72.5	112	141	164	132	113	109	127	68.8	79.9	52.6
Mq	27.6	26.4	40.8	51.6	59.7	48.1	41.4	39.9	46.4	25.1	29.1	19.2
h_A	74	66	109	134	160	125	111	107	120	67	76	50
Reihe: 1976-2008	**Mittlere Monatsmittel mit Extremwerten in m³/s**											
NQ	24.5	21.9	17.0	37.1	47.8	34.0	19.0	15.0	17.4	20.0	19.0	19.0
NQ_T	27.4	28.9	26.7	39.1	49.7	40.6	34.8	31.5	33.3	27.6	26.9	27.7
MNQ_T	40.5	44.2	56.2	84.0	101	87.4	59.6	52.4	48.3	41.4	43.2	42.5
NMQ	36.0	33.1	44.2	49.6	103	66.7	59.5	50.9	42.8	40.4	36.4	35.8
MQ	75.6	78.4	119	139	164	146	126	112	105	73.6	77.4	80.9
HMQ	159	147	199	245	228	233	295	253	255	172	186	200
MHQ	198	198	308	253	285	325	329	337	285	186	206	241
HQ	473	445	647	499	520	547	718	1012	753	709	629	717

Jahreswerte in m³/s (Q),l/s.km²(Mq), mm (h_l)	Berichtsjahr			Reihe: 2003 - 2007			Reihe: 1976 - 2008		
NQ	17.4	05.09.		15.0	18.08.2003		15.0	18.08.2003	
NQ_T	33.6	11.11.					26.7	15.03.1996	
$MJNQ_T$							32.7		
NJMQ							75.5		2003
MQ,Mq,h_A	95.6	34.9	1103	104	37.8	1196	108	39.5	1250
HJMQ							135		2002
MJHQ							553		
HQ	384	15.03.		753	07.09.2007		1012	13.08.2002	
NNQ seit 1976:	15.0	18.08.2003		**HHQ seit** 1976:	1012	13.08.2002			

Berichtsjahr(J)	Überschreitungsdauer der Abflüsse in Tagen					Reihe(R): 2003-2007					
m³/s	Tage(J)	Tage(R)	m³/s	Tage(J)	Tage(R)	m³/s	Tage(J)	Tage(R)	m³/s	Tage(J)	Tage(R)
10000			500		2.2	20.0		365.2	1.00		
8000			350		7.0	16.0			0.80		
6000			250	6	16.8	12.0			0.60		
4000			180	24	48.6	9.00			0.40		
3000			140	72	80.4	7.00			0.30		
2000			100	129	129.6	5.00			0.20		
1600			80.0	195	178.6	3.50			0.10		
1200			60.0	255	235.6	2.50			0.06		
900			40.0	340	327.4	1.80			0.03		
700			30.0	366	365.0	1.40			0.00		

siehe Tabelle Überleitungen u. Speicherungen d. Berichtsjahrs durch Kraftwerksbetrieb beeinflusst

Nr. 331 Oberschwaig Schwaiger Bach

Mst.Nr. 205476 Art: Schreibpegel Einzugsgebiet: 45.8 km²

Monat	I	II	III	IV	V	VI	VII	VIII	IX	X	XI	XII
Tag	Tägliche Abflüsse 2008 in m³/s											
1.	0.33	0.37	0.85	0.34	0.40	0.26	0.23	0.23	0.21	0.20	0.25	0.32
2.	0.34	0.36	0.66	0.58	0.38	0.26	0.22	0.24	0.20	0.21	0.25	0.33
3.	0.33	0.34	0.46	0.78	0.37	0.25	0.30	0.23	0.20	0.33	0.25	0.31
4.	0.32	0.33	0.41	0.59	0.36	0.62	0.29	0.22	0.20	0.33	0.24	0.29
5.	0.31	0.33	0.38	0.46	0.36	0.68	0.23	0.22	0.20	0.27	0.24	0.30
6.	0.29	0.33	0.37	0.44	0.43	0.36	0.27	0.22	0.20	0.25	0.24	0.32
7.	0.73	0.32	0.36	0.47	0.38	0.61	0.35	0.22	0.21	0.26	0.25	0.44
8.	0.49	0.32	0.34	0.43	0.36	0.57	0.29	0.25	0.23	0.25	0.25	0.39
9.	0.35	0.32	0.33	0.40	0.35	0.36	0.26	0.22	0.21	0.25	0.25	0.35
10.	0.34	0.30	0.34	0.39	0.34	0.32	0.24	0.21	0.20	0.26	0.25	0.33
11.	0.34	0.30	0.34	0.38	0.33	0.30	0.22	0.21	0.20	0.26	0.25	0.30
12.	0.33	0.30	0.54	0.38	0.33	0.29	0.36	0.26	0.20	0.26	0.25	0.28
13.	0.33	0.30	0.57	0.37	0.32	0.30	0.29	0.24	0.44	0.26	0.37	0.28
14.	0.33	0.29	2.17	0.37	0.31	0.29	0.32	0.22	0.25	0.26	0.38	0.28
15.	0.33	0.29	2.11	0.39	0.30	0.27	0.34	0.30	0.38	0.26	0.31	0.28
16.	0.33	0.29	0.55	0.37	0.30	0.27	0.24	1.06	0.51	0.29	0.28	0.28
17.	0.48	0.29	0.51	0.36	0.30	0.30	0.32	0.39	0.31	0.31	0.28	0.28
18.	0.49	0.29	0.49	0.36	0.31	0.27	0.27	0.29	0.26	0.27	0.27	0.28
19.	0.77	0.29	0.44	0.37	0.42	0.26	0.24	0.26	0.25	0.26	0.26	0.44
20.	0.67	0.29	0.42	0.36	0.40	0.25	0.27	0.24	0.24	0.26	0.26	1.08
21.	0.49	0.29	0.48	0.36	0.41	0.25	0.27	0.23	0.24	0.25	2.71	2.05
22.	0.53	0.29	0.58	0.93	0.35	0.25	0.32	0.25	0.24	0.25	1.10	0.92
23.	0.47	0.29	0.45	0.89	0.32	0.25	0.31	0.28	0.24	0.25	0.57	0.70
24.	0.40	0.29	0.43	0.55	0.30	0.25	0.30	0.24	0.24	0.25	0.44	0.48
25.	0.38	0.30	0.41	0.50	0.30	0.25	0.28	0.23	0.26	0.25	0.39	0.41
26.	0.37	0.31	0.40	0.47	0.30	0.29	0.26	0.22	0.27	0.25	0.38	0.36
27.	0.42	0.32	0.42	0.43	0.29	0.31	0.26	0.22	0.25	0.25	0.35	0.34
28.	0.48	0.32	0.40	0.40	0.28	0.24	0.23	0.21	0.24	0.25	0.34	0.33
29.	0.40	0.41	0.38	0.48	0.28	0.24	0.31	0.21	0.23	0.26	0.33	0.31
30.	0.38		0.37	0.45	0.27	0.27	0.39	0.21	0.22	0.28	0.32	0.30
31.	0.38		0.36		0.27		0.25	0.21		0.25		0.30
	Extremwerte in m³/s											
am	05.	21.	11.	02.	31.	30.	03.	12.	30.	01.	06.	11.
NQ	0.29	0.29	0.32	0.34	0.27	0.23	0.22	0.20	0.20	0.20	0.24	0.28
HQ	1.73	0.53	5.85	1.58	0.63	5.45	1.60	1.93	1.01	0.57	5.79	5.06
am	07.	29.	14.	22.	20.	07.	29.	16.	13.	03.	21.	21.
	Monatsmittel in m³/s(MQ),l/s.km²(Mq) bzw.Monatssummen in mm (h_A)											
MQ	0.42	0.31	0.56	0.47	0.34	0.32	0.28	0.27	0.25	0.26	0.41	0.44
Mq	9.11	6.82	12.2	10.2	7.35	7.05	6.15	5.79	5.48	5.73	8.96	9.62
h_A	24	17	33	27	20	18	16	16	14	15	23	25

Reihe: 2003-2007	Mittlere Monatsmittel in m³/s (MQ),l/s.km²(Mq) bzw. -summen in mm (h_A)											
MQ	0.65	0.58	0.71	0.42	0.35	0.32	0.31	0.27	0.34	0.30	0.35	0.34
Mq	14.1	12.7	15.5	9.26	7.58	6.99	6.75	5.93	7.41	6.64	7.70	7.48
h_A	38	32	42	24	20	18	18	16	19	18	20	19
Reihe: 1961-2008	**Mittlere Monatsmittel mit Extremwerten in m³/s**											
NQ	0.11	0.10	0.13	0.16	0.13	0.11	0.09	0.07	0.09	0.09	0.10	0.13
NQ_T	0.11	0.19	0.16	0.16	0.16	0.16	0.10	0.09	0.11	0.13	0.16	0.16
MNQ_T	0.29	0.30	0.32	0.31	0.28	0.24	0.22	0.22	0.23	0.25	0.27	0.29
NMQ	0.20	0.25	0.32	0.26	0.20	0.22	0.18	0.15	0.16	0.17	0.24	0.23
MQ	0.53	0.60	0.60	0.46	0.41	0.40	0.37	0.40	0.34	0.35	0.40	0.53
HMQ	1.91	1.84	1.55	1.14	1.07	0.92	1.31	1.22	0.71	0.71	0.82	1.27
MHQ	5.90	5.85	4.43	2.67	2.71	4.72	4.45	6.83	2.93	2.22	2.91	4.31
HQ	41.3	31.5	22.2	18.4	15.2	28.0	39.0	54.9	29.5	12.4	23.0	16.3

Jahreswerte in m³/s (Q),l/s.km²(Mq), mm (h_l)	Berichtsjahr			Reihe: 2003 - 2007			Reihe: 1961 - 2008		
NQ	0.20	30.09.		0.15	19.08.2004		0.07	16.08.1974	
NQ_T	0.20	06.09.					0.09	26.08.1974	
$MJNQ_T$							0.19		
NJMQ							0.31		1963
MQ,Mq,h_A	0.36	7.88	249	0.40	8.76	277	0.45	9.80	310
HJMQ							0.64		1966
MJHQ							17.6		
HQ	5.85	14.03.		23.2	12.02.2005		54.9	25.08.1996	
NNQ seit 1961:	0.07	16.08.1974		**HHQ seit** 1961:	54.9	25.08.1996			

Berichtsjahr(J)	Überschreitungsdauer der Abflüsse in Tagen					Reihe(R): 2003-2007					
m³/s	Tage(J)	Tage(R)	m³/s	Tage(J)	Tage(R)	m³/s	Tage(J)	Tage(R)	m³/s	Tage(J)	Tage(R)
10000			500			20.0			1.00	7	16.0
8000			350			16.0			0.80	11	21.4
6000			250			12.0			0.60	20	35.4
4000			180			9.00		0.4	0.40	76	87.2
3000			140			7.00		0.4	0.30	203	168.4
2000			100			5.00		1.0	0.20	366	334.4
1600			80.0			3.50		2.6	0.10		365.2
1200			60.0			2.50	1	3.6	0.06		
900			40.0			1.80	4	6.4	0.03		
700			30.0			1.40	4	9.4	0.00		

Im Mrz,Apr,Mai,Jun,Jul nach ergänzten Wasserständen ermittelt

Abflüsse

Nr. 333 Grünau Alm

Mst.Nr. 206508 Art: Schreibpegel Einzugsgebiet: 182.0 km²

Monat	I	II	III	IV	V	VI	VII	VIII	IX	X	XI	XII
Tag	Tägliche Abflüsse 2008 in m³/s											
1.	6.98	6.03	11.0	9.26	9.50	12.5	7.97	12.9	5.52	7.07	4.48	7.48
2.	7.10	5.63	10.2	10.3	8.75	13.5	7.76	11.6	5.71	6.92	4.41	7.40
3.	7.06	5.33	9.01	13.2	8.71	13.4	8.17	10.3	5.42	8.73	4.27	6.16
4.	6.85	4.96	8.54	11.0	8.48	13.1	10.4	9.37	5.07	12.5	4.23	5.60
5.	6.79	4.85	6.95	9.23	8.52	13.7	7.99	8.94	4.77	9.96	3.95	5.28
6.	6.80	4.85	6.19	8.53	8.87	13.9	7.49	8.41	4.60	8.59	4.01	4.91
7.	8.38	6.21	5.89	8.16	9.13	17.1	7.70	7.57	4.54	9.40	3.97	5.11
8.	7.80	5.69	5.62	7.43	8.81	18.1	8.52	14.6	4.56	8.48	3.96	5.07
9.	6.09	5.29	5.33	7.49	8.80	14.9	7.48	20.9	4.48	7.85	3.93	4.85
10.	5.60	5.01	5.39	8.20	8.96	13.4	7.00	14.1	4.28	7.24	3.87	4.76
11.	6.04	4.79	5.81	8.81	9.16	13.1	6.64	10.2	4.06	6.87	3.86	4.50
12.	5.86	4.80	11.3	8.96	9.21	14.1	6.55	8.99	4.20	6.77	3.77	4.24
13.	5.83	4.80	13.5	7.26	8.96	13.5	6.73	8.27	7.45	6.52	3.88	4.05
14.	5.51	4.59	18.5	6.95	9.01	12.3	7.00	7.91	5.52	6.29	3.84	3.95
15.	5.31	4.38	33.4	11.3	9.31	11.3	10.3	9.64	6.51	6.04	3.73	4.17
16.	5.23	4.23	16.2	11.1	9.45	10.6	7.52	40.6	16.7	6.35	3.69	4.56
17.	5.28	4.14	13.9	9.14	9.71	10.2	7.33	18.7	9.37	10.0	6.46	5.06
18.	5.69	3.84	12.5	8.72	10.0	9.96	7.56	12.3	7.25	7.77	4.73	4.69
19.	10.2	3.70	9.94	8.72	10.3	9.25	6.85	10.3	6.52	6.85	4.38	4.70
20.	10.3	3.81	8.91	8.60	11.7	8.66	8.11	9.66	6.10	6.39	4.10	7.99
21.	7.96	3.75	8.25	8.52	11.5	8.40	13.7	9.14	5.99	5.85	20.3	28.5
22.	9.40	3.58	7.87	12.6	10.7	8.07	13.5	8.72	6.45	6.00	13.4	24.9
23.	9.61	3.92	7.49	21.1	10.4	8.00	23.4	9.71	6.79	5.90	8.21	15.8
24.	7.07	4.25	7.23	12.8	10.1	8.31	31.2	9.35	6.30	5.72	6.76	10.1
25.	6.30	4.65	7.01	12.8	10.2	9.61	19.1	8.24	8.83	5.44	5.87	8.93
26.	5.87	4.67	6.58	12.0	10.7	13.0	14.8	7.65	16.9	5.30	5.48	7.98
27.	8.67	5.31	6.25	10.1	11.1	10.8	15.3	7.13	10.0	5.28	5.20	7.09
28.	13.4	4.88	6.95	9.60	11.9	8.99	13.1	6.63	8.34	4.97	5.19	6.61
29.	9.18	5.92	7.61	11.2	11.7	8.41	11.8	6.46	7.58	5.01	5.14	6.21
30.	7.51		8.06	10.7	12.6	8.27	17.4	6.16	7.07	4.98	5.66	5.79
31.	6.42		8.96		12.4		13.7	5.90		4.86		5.54
	Extremwerte in m³/s											
am	27.	18.	09.	14.	06.	25.	12.	31.	11.	31.	04.	14.
NQ	4.08	3.32	4.90	6.36	7.64	7.21	5.85	4.73	3.72	4.61	1.97	3.27
HQ	17.3	9.77	55.3	24.6	13.2	31.4	35.9	59.6	24.7	14.1	36.9	35.5
am	27.	29.	15.	23.	30.	07.	24.	16.	26.	03.	21.	21.
	Monatsmittel in m³/s(MQ),l/s.km²(Mq) bzw.Monatssummen in mm (h_A)											
MQ	7.29	4.75	9.69	10.1	9.96	11.6	11.0	11.0	6.90	6.96	5.49	7.48
Mq	40.1	26.1	53.2	55.7	54.7	63.8	60.7	60.3	37.9	38.3	30.2	41.1
h_A	107	65	143	144	147	165	162	162	98	102	78	107

Reihe: 2003-2007	Mittlere Monatsmittel in m³/s (MQ),l/s.km²(Mq) bzw. -summen in mm (h_A)											
MQ	5.77	5.48	10.1	12.4	14.7	12.3	10.4	8.43	11.1	6.78	6.79	5.11
Mq	31.7	30.1	55.3	68.1	80.9	67.4	56.9	46.3	60.8	37.3	37.3	28.1
h_A	85	75	148	176	217	175	152	124	157	100	97	73
Reihe: 1981-2008	**Mittlere Monatsmittel mit Extremwerten in m³/s**											
NQ	1.64	1.60	1.70	3.72	4.56	3.91	2.15	1.16	1.11	1.09	0.94	0.33
NQ_T	1.79	1.62	1.90	3.99	5.28	4.24	2.27	1.16	1.44	1.91	1.49	0.94
MNQ_T	3.20	3.23	4.05	7.27	9.47	7.91	5.57	4.67	4.28	3.93	3.82	3.46
NMQ	2.19	2.25	4.49	5.15	8.12	6.78	4.21	3.35	2.61	2.76	2.55	2.75
MQ	6.32	5.84	9.82	11.6	13.7	12.8	10.9	9.56	9.16	6.69	6.84	6.99
HMQ	13.8	11.9	17.8	22.6	19.4	20.0	23.5	24.2	28.0	17.0	17.3	17.0
MHQ	27.3	20.6	43.4	31.5	39.5	46.6	53.0	57.4	39.5	25.1	27.9	33.7
HQ	70.2	51.2	108	93.0	109	99.0	172	252	132	143	126	187

Jahreswerte in m³/s (Q),l/s.km²(Mq), mm (h_A)	Berichtsjahr			Reihe: 2003 - 2007			Reihe: 1981 - 2008		
NQ	1.97	04.11.		1.16	27.08.2003		0.33	06.12.1982	
NQ_T	3.58	22.02.					0.94	06.12.1982	
$MJNQ_T$							2.36		
NJMQ							5.85		1986
MQ,Mq,h_A	8.54	46.9	1484	9.10	50.0	1582	9.20	50.6	1599
HJMQ							11.6		2002
MJHQ							98.8		
HQ	59.6	16.08.		172	11.07.2005		252	12.08.2002	
NNQ seit 1980:	0.33	06.12.1982		**HHQ seit** 1980:	252	12.08.2002			

Berichtsjahr(J)	Überschreitungsdauer der Abflüsse in Tagen											Reihe(R): 2003-2007
m³/s	Tage(J)	Tage(R)	m³/s	Tage(J)	Tage(R)	m³/s	Tage(J)	Tage(R)	m³/s	Tage(J)	Tage(R)	
10000			500			20.0	9	23.2	1.00			365.2
8000			350			16.0	18	39.0	0.80			
6000			250			12.0	55	77.4	0.60			
4000			180			9.00	122	120.6	0.40			
3000			140			7.00	213	165.6	0.30			
2000			100		0.4	5.00	305	243.4	0.20			
1600			80.0		0.8	3.50	366	314.6	0.10			
1200			60.0		2.6	2.50		355.4	0.06			
900			40.0	1	5.0	1.80		362.2	0.03			
700			30.0	3	10.0	1.40		364.4	0.00			

Im Nov,Dez nach ergänzten Wasserständen ermittelt

Nr. 334 Friedlmühle Alm

Mst.Nr. 205500 Art: Schreibpegel Einzugsgebiet: 326.1 km²

Monat	I	II	III	IV	V	VI	VII	VIII	IX	X	XI	XII
Tag	Tägliche Abflüsse 2008 in m³/s											
1.	7.73	11.3	18.3	14.9	14.3	14.2	9.58	16.5	7.24	9.05	4.59	10.7
2.	7.48	10.6	17.6	15.5	12.8	15.1	9.13	17.0	7.34	8.43	4.42	11.3
3.	7.28	9.88	16.1	20.5	12.5	14.9	9.15	14.2	7.10	10.3	4.37	8.99
4.	7.15	9.50	15.4	17.4	12.2	14.5	13.7	12.6	6.56	16.9	4.18	7.85
5.	7.06	9.35	12.4	14.7	11.9	15.2	9.67	11.5	6.21	13.8	4.10	7.19
6.	7.18	9.17	10.9	13.2	12.4	15.0	8.57	10.7	5.97	11.7	3.96	6.83
7.	9.29	11.1	10.3	12.2	13.2	18.1	8.51	9.83	5.75	12.8	3.88	7.01
8.	13.0	10.4	9.89	11.1	12.4	21.2	11.0	16.3	5.99	11.7	3.87	7.08
9.	10.3	9.64	9.56	11.5	12.2	16.6	9.83	23.8	5.57	9.92	3.71	6.51
10.	9.93	9.09	9.82	13.0	12.4	14.9	8.40	17.6	5.40	9.06	3.60	6.14
11.	10.2	8.75	10.4	13.8	12.6	14.7	7.60	13.4	5.18	8.26	3.48	5.81
12.	9.84	8.40	18.3	13.7	12.5	17.8	7.28	11.7	5.24	7.98	3.45	5.58
13.	10.0	8.26	25.4	11.0	12.2	15.0	7.45	10.4	11.2	7.63	3.83	5.28
14.	9.51	7.87	26.7	10.1	12.1	13.9	7.89	9.68	7.52	7.39	3.78	5.13
15.	9.11	7.71	57.9	15.4	12.4	12.6	14.6	10.8	9.34	7.05	3.53	5.34
16.	8.79	7.45	29.2	15.5	12.6	11.9	10.3	58.4	28.6	7.22	3.40	5.80
17.	8.89	7.21	23.6	13.2	12.8	11.3	9.13	28.4	16.4	13.4	6.77	6.73
18.	9.58	7.11	20.8	12.4	12.9	11.5	9.63	18.7	11.3	10.6	4.99	6.32
19.	15.7	7.10	16.6	12.6	13.3	10.6	8.29	15.6	9.41	8.74	4.42	6.22
20.	17.1	7.10	14.5	12.5	14.3	9.92	8.69	14.0	8.37	7.74	4.77	9.92
21.	14.0	7.01	13.2	12.3	14.5	9.50	19.6	13.1	7.77	6.87	29.1	38.5
22.	14.7	6.96	12.6	16.7	13.3	9.19	14.6	12.3	8.25	6.57	22.0	33.6
23.	15.4	7.48	11.5	31.2	13.0	9.05	26.6	13.4	9.48	6.59	13.3	23.1
24.	12.6	8.19	10.9	21.0	12.7	9.33	38.6	13.2	8.26	6.12	10.4	16.1
25.	11.4	8.71	10.1	18.5	12.9	10.9	25.2	11.4	11.8	5.78	8.89	13.9
26.	10.5	8.87	9.55	17.9	13.1	19.9	19.7	10.4	26.3	5.52	7.82	11.6
27.	13.3	9.66	9.49	15.6	13.3	15.8	24.8	9.63	15.1	5.44	7.21	10.0
28.	22.4	9.59	11.0	14.8	14.0	12.3	18.0	8.81	12.0	5.16	6.95	8.83
29.	16.9	9.86	12.3	16.0	13.8	10.6	15.6	8.43	10.3	4.90	7.30	7.87
30.	14.0		13.3	16.1	14.5	10.2	22.7	8.07	9.30	4.85	7.61	7.09
31.	12.4		14.8		14.3		17.6	7.63		4.79		6.60
	Extremwerte in m³/s											
am	02.	21.	27.	14.	08.	19.	07.	27.	11.	31.	09.	30.
NQ	5.93	5.67	5.90	8.75	5.60	3.13	2.95	6.25	2.93	1.29	2.03	2.65
HQ	25.5	14.7	88.1	38.5	16.0	36.8	46.5	90.2	40.9	19.6	58.2	48.1
am	27.	29.	15.	23.	21.	07.	24.	16.	16.	04.	21.	21.
	Monatsmittel in m³/s(MQ),l/s.km²(Mq) bzw.Monatssummen in mm (h_A)											
MQ	11.4	8.73	16.2	15.1	13.0	13.5	13.9	14.8	9.81	8.46	6.79	10.3
Mq	34.9	26.8	49.7	46.4	39.9	41.5	42.7	45.2	30.1	25.9	20.8	31.5
h_A	93	67	133	120	107	107	114	121	78	69	54	82

Reihe: 2003-2007	Mittlere Monatsmittel in m³/s (MQ),l/s.km²(Mq) bzw. -summen in mm (h_A)											
MQ	9.15	8.63	14.1	15.7	17.4	15.4	12.7	12.2	14.7	8.58	9.16	6.67
Mq	28.1	26.5	43.4	48.1	53.4	47.1	39.0	37.5	45.0	26.3	28.1	20.5
h_A	75	66	116	125	143	122	104	100	117	70	73	53
Reihe: 1976-2008	**Mittlere Monatsmittel mit Extremwerten in m³/s**											
NQ	1.11	0.59	1.03	2.55	4.16	2.61	1.28	0.92	1.54	0.66	0.64	0.95
NQ_T	2.16	2.10	1.98	4.84	6.97	4.45	2.97	2.31	2.91	2.05	2.40	1.98
MNQ_T	4.31	4.61	5.89	10.0	11.9	10.1	6.92	5.95	5.43	4.71	4.78	4.67
NMQ	2.77	2.75	4.68	6.59	9.29	7.15	5.38	4.45	4.15	3.73	3.41	3.53
MQ	9.49	9.32	14.4	16.7	17.7	16.7	14.5	13.2	12.3	8.82	9.45	10.6
HMQ	20.3	21.6	24.7	30.3	27.9	26.2	34.7	37.3	34.5	23.5	25.6	27.9
MHQ	39.0	32.4	60.2	43.3	49.3	60.3	76.6	86.3	55.9	35.1	38.8	48.9
HQ	87.6	79.1	149	137	139	142	271	390	206	214	177	287

Jahreswerte in m³/s (Q),l/s.km²(Mq), mm (h_A)	Berichtsjahr			Reihe: 2003 - 2007			Reihe: 1976 - 2008		
NQ	1.29	31.10.		1.09	21.11.2003		0.59	11.02.1978	
NQ_T	3.40	16.11.					1.98	15.03.1996	
$MJNQ_T$							3.03		
NJMQ							8.17		2003
MQ,Mq,h_A	11.9	36.4	1150	12.0	36.8	1165	12.8	39.2	1238
HJMQ							17.8		2002
MJHQ							151		
HQ	90.2	16.08.		336	07.08.2006		390	12.08.2002	
NNQ seit 1976:	0.59	11.02.1978		**HHQ seit** 1976:	390	12.08.2002			

Berichtsjahr(J)	Überschreitungsdauer der Abflüsse in Tagen											Reihe(R): 2003-2007
m³/s	Tage(J)	Tage(R)	m³/s	Tage(J)	Tage(R)	m³/s	Tage(J)	Tage(R)	m³/s	Tage(J)	Tage(R)	
10000			500			20.0	26	46.0	1.00			
8000			350			16.0	55	76.8	0.80			
6000			250			12.0	152	125.2	0.60			
4000			180		0.2	9.00	245	179.4	0.40			
3000			140		0.6	7.00	311	238.8	0.30			
2000			100		1.0	5.00	344	299.6	0.20			
1600			80.0		2.0	3.50	363	355.6	0.10			
1200			60.0		3.4	2.50	366	364.6	0.06			
900			40.0	2	8.2	1.80		365.2	0.03			
700			30.0	6	15.4	1.40			0.00			

Extremwerte beeinflusst

Abflüsse

Nr. 335 Au (Mittlere Au) Laudach

Mst.Nr. 206292 Art: Schreibpegel Einzugsgebiet: 72.2 km²

Monat	I	II	III	IV	V	VI	VII	VIII	IX	X	XI	XII
Tag	Tägliche Abflüsse 2008 in m³/s											
1.	0.36	0.75	1.78	1.18	0.98	0.22	0.31	0.69	0.25	0.49	0.31	0.90
2.	0.32	0.69	1.39	1.49	0.82	0.21	0.26	0.60	0.23	0.45	0.31	1.14
3.	0.29	0.65	0.78	3.11	0.73	0.22	0.27	0.52	0.23	1.17	0.29	0.76
4.	0.39	0.59	0.93	2.22	0.66	0.35	0.43	0.44	0.20	2.12	0.29	0.61
5.	0.31	0.57	0.74	1.69	0.62	1.09	0.26	0.43	0.20	1.26	0.27	0.54
6.	0.31	0.55	0.63	1.41	0.68	0.45	0.21	0.37	0.18	0.81	0.23	0.58
7.	0.67	0.87	0.60	1.46	0.61	0.44	0.44	0.33	0.19	0.81	0.24	0.70
8.	0.87	0.70	0.55	1.32	0.53	0.45	0.81	0.63	0.43	0.75	0.26	0.73
9.	0.57	0.59	0.50	1.16	0.49	0.36	0.58	0.67	0.26	0.65	0.23	0.59
10.	0.82	0.53	0.47	1.02	0.46	0.29	0.36	0.45	0.20	0.60	0.19	0.50
11.	0.99	0.48	0.53	0.92	0.43	0.97	0.24	0.36	0.18	0.54	0.19	0.45
12.	0.75	0.45	2.02	0.88	0.41	1.96	0.27	0.33	0.20	0.47	0.19	0.41
13.	0.76	0.42	2.80	0.82	0.38	0.76	0.39	0.33	1.31	0.43	0.49	0.38
14.	0.73	0.40	3.98	0.77	0.36	0.58	0.34	0.30	0.52	0.42	0.64	0.37
15.	0.63	0.39	9.82	1.23	0.34	0.43	1.10	0.58	1.81	0.38	0.39	0.35
16.	0.57	0.37	3.32	1.21	0.34	0.36	0.52	9.97	5.17	0.42	0.31	0.34
17.	0.65	0.40	2.52	1.01	0.32	0.34	0.82	2.50	1.76	0.98	0.43	0.36
18.	0.92	0.40	2.32	0.89	0.34	0.37	0.70	1.17	0.91	0.63	0.39	0.36
19.	1.63	0.35	1.72	0.81	0.75	0.30	0.44	0.80	0.64	0.50	0.37	0.44
20.	1.26	0.33	1.42	0.80	0.59	0.25	0.72	0.64	0.52	0.43	0.45	2.18
21.	0.90	0.32	1.29	0.72	0.65	0.23	1.79	0.53	0.47	0.38	5.88	7.55
22.	1.28	0.32	1.39	2.12	0.47	0.21	1.02	0.51	0.47	0.41	3.15	3.75
23.	1.04	0.33	1.18	6.61	0.41	0.23	1.69	1.30	0.70	0.44	1.37	2.03
24.	0.78	0.32	1.13	2.81	0.36	0.24	2.28	1.10	0.50	0.42	0.99	1.31
25.	0.72	0.30	1.07	1.93	0.33	0.24	1.41	0.65	1.13	0.40	0.83	1.12
26.	0.68	0.30	1.01	1.72	0.31	1.27	1.08	0.51	2.47	0.36	0.73	0.92
27.	1.34	0.34	1.35	1.29	0.29	0.98	3.61	0.43	1.15	0.34	0.65	0.74
28.	2.05	0.37	2.36	1.04	0.27	0.61	1.19	0.38	0.80	0.34	0.61	0.66
29.	1.27	0.45	1.92	1.20	0.26	0.42	1.01	0.34	0.62	0.30	0.61	1.58
30.	0.96		1.54	1.38	0.24	0.36	2.70	0.30	0.52	0.38	0.55	1.55
31.	0.84		1.36		0.23		0.95	0.29		0.35		1.91
	Extremwerte in m³/s											
am	03.	17.	10.	21.	31.	25.	06.	31.	06.	29.	10.	16.
NQ	0.23	0.19	0.45	0.68	0.20	0.19	0.19	0.22	0.15	0.26	0.17	0.33
HQ	4.09	1.17	17.5	9.63	1.12	5.05	10.5	19.2	6.60	4.53	16.0	12.6
am	27.	03.	15.	23.	06.	11.	27.	16.	16.	03.	21.	21.
	Monatsmittel in m³/s(MQ),l/s.km²(Mq) bzw.Monatssummen in mm (h_A)											
MQ	0.83	0.47	1.76	1.54	0.47	0.51	0.91	0.92	0.81	0.59	0.73	1.15
Mq	11.5	6.47	24.3	21.3	6.54	7.01	12.6	12.7	11.2	8.24	10.1	16.0
h_A	31	16	65	55	18	18	34	34	29	22	26	41

Reihe: 2003-2007 **Mittlere Monatsmittel in m³/s (MQ),l/s.km²(Mq) bzw. -summen in mm (h_A)**

MQ	1.21	1.11	2.02	1.36	1.21	1.01	0.85	1.10	1.11	0.69	0.89	0.74
Mq	16.7	15.4	28.0	18.8	16.7	14.0	11.7	15.3	15.4	9.62	12.3	10.3
h_A	45	39	75	49	45	36	31	41	40	26	32	27

Reihe: 1981-2008 **Mittlere Monatsmittel mit Extremwerten in m³/s**

NQ	0.13	0.14	0.20	0.14	0.08	0.07	.036	.033	0.05	0.07	0.08	0.12
NQ_T	0.13	0.19	0.21	0.19	0.09	0.09	.039	0.06	0.07	0.10	0.08	0.15
MNQ_T	0.40	0.43	0.53	0.57	0.38	0.31	0.26	0.26	0.30	0.28	0.37	0.40
NMQ	0.33	0.36	0.60	0.40	0.30	0.28	0.14	0.12	0.19	0.18	0.25	0.33
MQ	1.23	1.17	1.83	1.35	1.05	1.01	1.09	1.14	1.05	0.79	0.99	1.33
HMQ	3.30	2.91	4.21	3.01	3.15	1.86	3.33	4.93	3.13	2.03	2.18	3.54
MHQ	10.3	8.96	14.1	8.28	11.7	12.9	21.8	20.1	15.3	7.81	7.84	11.3
HQ	30.6	41.6	40.9	41.2	60.6	32.4	81.0	111	118	31.1	18.0	33.6

Jahreswerte in m³/s (Q),l/s.km²(Mq), mm (h_l)

	Berichtsjahr			Reihe: 2003 - 2007			Reihe: 1981 - 2008		
NQ	0.15	06.09.		.036	16.07.2003		.033	03.08.1992	
NQ_T	0.18	11.09.					.039	15.07.2003	
$MJNQ_T$							0.17		
NJMQ							0.73		2003
MQ,Mq,h_A	0.89	12.4	391	1.09	15.0	476	1.17	16.2	513
HJMQ							1.64		2002
MJHQ							42.3		
HQ	19.2	16.08.		53.7	07.08.2006		118	05.09.1987	

NNQ seit 1979: .033 03.08.1992 **HHQ seit** 1979: 118 05.09.1987

Berichtsjahr(J) Überschreitungsdauer der Abflüsse in Tagen Reihe(R): 2003-2007

m³/s	Tage(J)	Tage(R)	m³/s	Tage(J)	Tage(R)	m³/s	Tage(J)	Tage(R)	m³/s	Tage(J)	Tage(R)
10000			500			20.0		0.6	1.00	93	109.2
8000			350			16.0		1.0	0.80	125	140.0
6000			250			12.0		2.2	0.60	179	193.4
4000			180			9.00	2	3.8	0.40	256	258.8
3000			140			7.00	3	5.6	0.30	322	302.2
2000			100			5.00	6	10.8	0.20	360	343.4
1600			80.0			3.50	9	16.4	0.10	366	360.8
1200			60.0			2.50	17	27.4	0.06		364.4
900			40.0			1.80	33	48.0	0.03		365.2
700			30.0			1.40	49	73.2	0.00		

Abfluss durch Versickerungen beeinflusst
Im Jän,Feb,Dez durch Eis beeinflusst
Im Jän,Aug,Sep nach ergänzten Wasserständen ermittelt

Nr. 336 Penningersteg Alm

Mst.Nr. 205518 Art: Schreibpegel Einzugsgebiet: 445.0 km²

Monat	I	II	III	IV	V	VI	VII	VIII	IX	X	XI	XII
Tag	Tägliche Abflüsse 2008 in m³/s											
1.	8.94	13.0	20.2	15.8	18.1	14.7	10.4	18.5	7.61	10.9	6.35	10.8
2.	8.76	12.2	21.4	16.2	16.3	15.4	9.99	18.5	7.56	10.4	6.17	12.8
3.	8.47	11.4	18.5	23.6	15.7	15.8	9.74	16.0	7.50	11.2	6.11	10.6
4.	8.21	10.9	18.1	20.4	15.5	15.7	14.0	14.1	7.05	19.3	6.00	9.59
5.	8.25	10.6	15.1	17.3	15.2	17.3	11.2	12.9	6.78	16.3	5.96	8.92
6.	8.07	10.3	14.1	15.5	15.2	16.2	10.0	12.1	6.50	13.6	5.83	8.51
7.	9.69	11.9	13.1	14.8	15.9	16.7	9.99	11.3	6.30	14.2	5.84	8.59
8.	15.5	11.8	12.7	13.6	15.2	24.2	12.0	15.2	6.82	13.6	5.78	8.59
9.	12.4	11.0	12.1	13.3	14.9	18.4	11.0	25.2	6.27	12.0	5.72	8.01
10.	11.6	10.4	12.0	14.3	14.9	15.6	9.74	20.3	6.09	11.2	5.63	7.57
11.	12.1	9.90	12.4	15.0	15.3	15.6	8.93	15.2	5.85	10.4	5.56	7.24
12.	11.4	9.46	18.5	15.4	14.9	19.8	8.67	13.3	5.86	9.90	5.57	6.90
13.	11.6	9.33	34.1	13.3	13.9	16.3	8.89	12.2	10.9	9.57	6.10	6.28
14.	11.1	8.89	30.1	12.1	13.6	15.1	8.91	11.5	8.75	9.31	6.26	5.91
15.	10.7	8.64	72.9	16.2	13.8	13.6	14.7	11.7	10.4	8.89	5.57	5.95
16.	10.3	8.72	34.4	17.2	14.1	12.8	11.5	65.3	33.1	8.92	5.13	6.02
17.	10.3	8.97	25.8	15.4	14.3	12.1	10.8	33.8	20.5	13.1	7.26	6.70
18.	11.2	9.03	24.0	14.5	14.7	12.2	11.0	19.9	13.6	10.9	6.73	6.72
19.	16.6	8.63	19.1	14.3	15.3	11.4	9.81	15.8	11.1	9.48	5.90	6.45
20.	19.8	8.49	16.4	14.3	15.5	10.7	9.86	13.8	9.92	8.77	5.86	9.93
21.	16.3	8.33	14.8	14.1	16.3	10.2	21.2	12.6	9.21	8.22	31.9	45.5
22.	15.6	8.17	14.3	18.5	14.8	9.86	15.8	11.8	9.35	7.78	29.3	39.8
23.	17.8	8.39	13.0	41.1	14.2	9.53	29.1	13.2	10.6	7.79	16.2	28.4
24.	14.6	9.39	12.3	28.7	13.7	9.81	44.4	13.5	9.71	7.51	12.4	19.5
25.	13.1	9.64	11.7	23.0	13.9	9.69	30.7	11.4	10.9	7.29	10.8	16.4
26.	12.4	10.0	11.1	23.1	14.1	21.8	23.3	10.3	30.4	7.02	9.66	14.1
27.	13.4	10.5	11.1	19.6	13.9	17.4	30.0	9.69	18.0	7.00	8.83	12.3
28.	26.3	11.3	13.1	17.9	14.5	13.8	21.4	8.97	14.2	6.85	8.45	10.9
29.	20.3	10.8	13.7	18.7	14.4	11.6	17.6	8.57	12.4	6.66	8.59	9.88
30.	16.3		14.2	20.2	14.9	11.0	26.0	8.17	11.3	6.72	8.51	9.11
31.	14.2		15.2		15.0		19.5	7.82		6.57		8.65
	Extremwerte in m³/s											
am	06.	18.	27.	09.	24.	19.	13.	31.	12.	27.	16.	14.
NQ	7.83	6.97	9.55	11.2	12.5	8.64	8.16	7.40	5.45	4.52	4.06	5.62
HQ	29.0	13.8	106	50.8	19.3	33.7	53.4	101	47.8	21.7	74.6	57.6
am	28.	01.	15.	23.	01.	08.	24.	16.	16.	04.	21.	21.
	Monatsmittel in m³/s(MQ),l/s.km²(Mq) bzw.Monatssummen in mm (h_A)											
MQ	13.1	10.0	19.0	17.9	14.9	14.5	15.8	15.9	11.1	10.0	8.80	12.2
Mq	29.4	22.5	42.7	40.3	33.5	32.5	35.5	35.7	25.1	22.6	19.8	27.3
h_A	79	56	114	104	90	84	95	96	65	60	51	71

Reihe: 2003-2007 **Mittlere Monatsmittel in m³/s (MQ),l/s.km²(Mq) bzw. -summen in mm (h_A)**

MQ	11.8	10.8	18.6	19.3	20.1	18.4	15.8	14.9	17.8	10.2	11.0	8.09
Mq	26.4	24.4	41.7	43.3	45.3	41.4	35.5	33.5	39.9	23.0	24.8	18.2
h_A	71	61	112	112	121	107	95	90	103	62	64	47

Reihe: 1966-2008 **Mittlere Monatsmittel mit Extremwerten in m³/s**

NQ	2.52	2.71	3.08	5.40	7.72	4.64	3.51	3.36	3.40	2.62	2.58	2.81
NQ_T	2.76	2.81	3.19	5.40	7.97	4.81	4.04	3.44	3.60	3.21	2.84	2.97
MNQ_T	5.47	6.02	7.40	11.5	13.7	12.0	8.71	7.24	6.51	5.82	5.92	5.89
NMQ	3.49	3.89	5.32	6.98	9.96	7.61	6.47	5.07	4.76	3.76	4.08	3.68
MQ	11.3	11.6	16.6	19.4	20.4	20.2	18.6	15.9	13.5	10.4	11.1	12.7
HMQ	24.9	26.3	29.6	35.5	35.2	41.7	49.7	51.9	42.1	29.7	28.3	35.5
MHQ	46.2	39.8	67.4	51.5	60.8	83.1	90.2	92.9	61.0	41.8	43.7	55.5
HQ	112	118	201	153	152	190	276	440	250	226	174	268

Jahreswerte in m³/s (Q),l/s.km²(Mq), mm (h_l)

	Berichtsjahr			Reihe: 2003 - 2007			Reihe: 1966 - 2008		
NQ	4.06	16.11.		2.62	27.10.2006		2.52	19.01.1985	
NQ_T	5.13	16.11.					2.76	19.01.1985	
$MJNQ_T$							3.92		
NJMQ							9.56		1969
MQ,Mq,h_A	13.6	30.6	969	14.7	33.0	1042	15.2	34.1	1078
HJMQ							22.7		1970
MJHQ							170		
HQ	106	15.03.		350	07.08.2006		440	12.08.2002	

NNQ seit 1966: 2.52 19.01.1985 **HHQ seit** 1966: 440 12.08.2002

Berichtsjahr(J) Überschreitungsdauer der Abflüsse in Tagen Reihe(R): 2003-2007

m³/s	Tage(J)	Tage(R)	m³/s	Tage(J)	Tage(R)	m³/s	Tage(J)	Tage(R)	m³/s	Tage(J)	Tage(R)
10000			500			20.0	39	68.4	1.00		
8000			350			16.0	79	104.6	0.80		
6000			250			12.0	188	152.6	0.60		
4000			180		0.2	9.00	276	214.8	0.40		
3000			140		1.0	7.00	327	268.6	0.30		
2000			100		2.0	5.00	366	333.6	0.20		
1600			80.0		4.2	3.50		364.6	0.10		
1200			60.0	2	6.6	2.50		365.2	0.06		
900			40.0	5	15.0	1.80			0.03		
700			30.0	15	28.0	1.40			0.00		

Im Mai,Aug,Sep,Okt,Nov nach ergänzten Wasserständen ermittelt

Abflüsse

Nr. 340 Wels-Lichtenegg (Summenstation) Traun m.Welser Mühlbach

Mst.Nr. 206409 Art: Lattenpegel Einzugsgebiet: 3387.1 km²

Monat	I	II	III	IV	V	VI	VII	VIII	IX	X	XI	XII
Tag	Tägliche Abflüsse 2008 in m³/s											
1.	57.8	90.6	138	138	200	195	114	115	56.3	70.6	54.3	69.0
2.	55.9	79.9	176	143	172	185	108	116	58.0	70.3	48.9	103
3.	62.4	75.4	161	184	163	193	127	104	59.0	76.1	50.4	96.1
4.	60.9	72.1	162	173	149	173	146	84.3	53.4	118	50.6	81.0
5.	60.7	72.7	138	145	169	198	136	80.6	54.2	115	49.4	68.5
6.	58.4	73.9	125	125	160	183	106	77.2	55.1	110	48.4	67.2
7.	60.6	87.5	109	122	162	174	109	71.0	53.0	115	47.6	67.4
8.	93.1	113	95.9	113	163	209	124	99.1	64.9	118	47.7	71.4
9.	84.4	93.5	89.6	102	167	182	115	207	53.8	112	46.4	64.7
10.	76.9	63.3	84.6	117	173	153	103	196	52.2	109	45.3	60.0
11.	79.1	59.4	88.9	135	183	143	94.8	169	50.9	94.1	45.3	56.4
12.	75.5	57.9	114	144	182	194	95.7	118	58.7	69.1	44.7	56.3
13.	74.6	57.0	223	136	178	189	108	101	98.1	68.0	45.5	56.5
14.	75.9	56.1	201	130	177	166	98.5	92.1	84.0	66.1	45.1	55.5
15.	75.5	53.7	397	140	175	134	127	86.1	76.0	63.6	42.6	54.8
16.	71.9	52.5	284	149	176	109	117	320	143	65.9	42.1	55.6
17.	72.2	56.6	266	140	181	106	117	260	123	106	46.6	64.8
18.	78.5	56.0	236	118	185	119	118	210	102	97.2	54.3	64.3
19.	103	52.2	182	117	204	116	111	154	84.5	73.7	52.5	62.3
20.	132	54.6	170	132	198	109	101	118	79.0	69.1	46.8	80.2
21.	120	56.8	157	134	189	113	161	111	70.9	68.8	144	292
22.	116	54.0	156	203	166	111	200	94.4	68.9	60.5	173	286
23.	133	56.8	127	291	154	113	267	95.1	77.6	61.2	129	265
24.	111	62.4	118	261	149	127	340	115	69.9	61.0	98.4	201
25.	98.2	71.0	111	228	153	126	241	104	68.8	57.0	87.1	159
26.	86.6	75.5	104	229	162	161	211	81.3	127	51.5	85.3	146
27.	82.6	82.3	90.4	197	170	164	183	71.9	110	50.4	78.0	134
28.	137	84.9	99.3	183	185	153	134	69.4	101	53.0	71.3	105
29.	129	82.7	113	207	190	122	123	63.2	77.1	52.1	64.8	90.4
30.	111		114	229	199	121	145	60.7	70.9	54.6	63.6	81.8
31.	102		123		200		122	61.4		62.9		76.7
	Extremwerte in m³/s											
am	02.	15.	27.	09.	04.	20.	12.	30.	05.	27.	16.	16.
NQ	44.1	45.9	76.4	89.7	130	90.7	85.8	53.2	40.6	42.7	39.5	44.2
HQ	146	119	491	342	216	232	361	439	164	124	313	360
am	29.	08.	15.	23.	31.	08.	24.	16.	16.	17.	21.	21.
	Monatsmittel in m³/s(MQ),l/s.km²(Mq) bzw.Monatssummen in mm (h_A)											
MQ	88.2	69.1	153	162	175	151	142	120	76.7	78.1	64.9	103
Mq	26.1	20.4	45.3	47.9	51.7	44.7	41.9	35.3	22.6	23.1	19.2	30.4
h_A	70	51	121	124	139	116	112	95	59	62	50	79

Reihe: 2003-2007	Mittlere Monatsmittel in m³/s (MQ),l/s.km²(Mq) bzw. -summen in mm (h_A)											
MQ	92.1	87.4	129	166	186	157	135	129	153	84.3	96.3	67.2
Mq	27.2	25.8	38.0	49.1	55.0	46.2	39.9	38.2	45.1	24.9	28.4	19.8
h_A	73	65	102	127	147	120	107	102	117	67	74	51
Reihe: 1981-2008	**Mittlere Monatsmittel mit Extremwerten in m³/s**											
NQ	27.5	26.1	26.2	43.7	60.9	44.3	30.4	31.2	24.7	32.3	27.5	28.7
NQ_T	32.2	31.2	27.6	51.4	66.6	54.1	42.9	39.2	41.0	36.3	33.4	37.8
MNQ_T	52.3	56.8	69.0	104	124	107	74.5	64.6	63.7	54.2	56.4	54.5
NMQ	37.0	36.0	66.3	63.8	124	84.1	68.9	65.2	55.2	51.6	43.9	46.5
MQ	96.4	96.5	146	169	195	174	151	137	130	91.5	95.9	101
HMQ	189	176	228	294	263	282	331	313	311	210	220	244
MHQ	280	252	397	317	363	397	425	449	375	243	258	311
HQ	712	677	910	700	647	627	979	1576	1072	969	791	901

Jahreswerte in m³/s (Q),l/s.km²(Mq), mm (h_J)	Berichtsjahr			Reihe: 2003 - 2007			Reihe: 1981 - 2008		
NQ	39.5	16.11.		28.6	16.11.2005		24.7	13.09.1991	
NQ_T	42.1	16.11.					27.6	15.03.1996	
$MJNQ_T$							41.5		
NJMQ							90.1		2003
MQ,Mq,h_A	116	34.1	1079	123	36.3	1148	132	39.0	1233
HJMQ							162		1987
MJHQ							753		
HQ	491	15.03.		1072	07.09.2007		1576	12.08.2002	
NNQ seit 1980:	24.7	13.09.1991		**HHQ seit** 1980:	1576	12.08.2002			

Berichtsjahr(J)	Überschreitungsdauer der Abflüsse in Tagen			Reihe(R): 2003-2007								
m³/s	Tage(J)	Tage(R)	m³/s	Tage(J)	Tage(R)	m³/s	Tage(J)	Tage(R)	m³/s	Tage(J)	Tage(R)	
10000			500		4.0	20.0			1.00			
8000			350	1	10.2	16.0			0.80			
6000			250	12	27.0	12.0			0.60			
4000			180	53	66.6	9.00			0.40			
3000			140	103	104.2	7.00			0.30			
2000			100	197	174.0	5.00			0.20			
1600			80.0	238	223.6	3.50			0.10			
1200			60.0	307	289.6	2.50			0.06			
900			40.0	366	363.6	1.80			0.03			
700		1.0	30.0		365.2	1.40			0.00			

siehe Tabelle Überleitungen u. Speicherungen d. Berichtsjahrs
durch Kraftwerksbetrieb beeinflusst
durch Seeschleuse beeinflusst
Summe aus Wels-Lichtenegg/Traun, Tagesmittel und
Au bei der Traun/Welser Mühlbach, Tagesmittel

Nr. 341 Oberschauersberg Aiterbach

Mst.Nr. 205534 Art: Schreibpegel Einzugsgebiet: 68.3 km²

Monat	I	II	III	IV	V	VI	VII	VIII	IX	X	XI	XII
Tag	Tägliche Abflüsse 2008 in m³/s											
1.	0.61	0.71	0.84	0.66	0.67	0.41	0.45	0.42	0.40	0.49	0.45	0.51
2.	0.59	0.70	0.93	0.72	0.65	0.42	0.41	0.42	0.39	0.48	0.43	0.53
3.	0.58	0.67	0.74	1.02	0.63	0.41	0.45	0.42	0.38	0.55	0.45	0.51
4.	0.58	0.67	0.69	0.88	0.62	0.49	0.69	0.41	0.37	0.80	0.44	0.49
5.	0.59	0.67	0.67	0.75	0.62	0.61	0.46	0.41	0.37	0.64	0.43	0.48
6.	0.58	0.65	0.65	0.72	0.67	0.48	0.43	0.40	0.38	0.56	0.43	0.49
7.	0.66	0.65	0.64	0.74	0.65	0.46	0.51	0.40	0.38	0.54	0.44	0.54
8.	0.91	0.65	0.63	0.74	0.61	0.48	0.62	0.42	0.43	0.55	0.44	0.60
9.	0.78	0.63	0.62	0.68	0.59	0.51	0.51	0.42	0.42	0.51	0.46	0.54
10.	0.71	0.63	0.61	0.66	0.57	0.44	0.47	0.40	0.38	0.49	0.45	0.50
11.	0.75	0.61	0.61	0.64	0.56	0.54	0.43	0.39	0.37	0.49	0.45	0.49
12.	0.70	0.61	0.71	0.63	0.54	0.57	0.41	0.38	0.38	0.48	0.45	0.47
13.	0.67	0.61	1.11	0.62	0.55	0.50	0.45	0.46	0.85	0.46	0.54	0.46
14.	0.69	0.60	1.45	0.61	0.53	0.46	0.48	0.40	0.56	0.46	0.60	0.46
15.	0.68	0.61	3.54	0.65	0.53	0.44	0.52	0.44	0.71	0.47	0.51	0.45
16.	0.67	0.59	1.38	0.63	0.53	0.42	0.46	2.28	1.86	0.49	0.47	0.44
17.	0.71	0.58	1.00	0.62	0.52	0.42	0.53	1.32	1.07	0.55	0.49	0.44
18.	0.82	0.59	0.92	0.61	0.52	0.43	0.57	0.66	0.67	0.50	0.48	0.48
19.	1.10	0.59	0.80	0.61	0.62	0.42	0.48	0.55	0.57	0.47	0.47	0.53
20.	1.00	0.59	0.75	0.60	0.58	0.41	0.47	0.49	0.53	0.47	0.47	0.90
21.	0.82	0.59	0.78	0.61	0.58	0.40	0.65	0.48	0.52	0.45	1.95	2.26
22.	0.79	0.59	0.86	0.90	0.53	0.39	0.62	0.48	0.51	0.46	2.43	1.38
23.	0.82	0.59	0.77	1.72	0.51	0.39	1.01	0.66	0.55	0.51	0.93	1.03
24.	0.74	0.59	0.73	1.27	0.50	0.40	0.88	0.64	0.51	0.48	0.74	0.78
25.	0.71	0.59	0.76	0.91	0.49	0.39	0.76	0.52	0.53	0.47	0.65	0.69
26.	0.68	0.59	0.73	0.95	0.47	0.48	0.67	0.47	0.92	0.46	0.62	0.63
27.	0.71	0.59	0.75	0.79	0.47	0.68	0.65	0.44	0.66	0.47	0.59	0.59
28.	1.03	0.59	0.85	0.73	0.45	0.47	0.52	0.43	0.58	0.46	0.56	0.55
29.	0.85	0.65	0.76	0.75	0.44	0.42	0.47	0.41	0.53	0.45	0.55	0.52
30.	0.76		0.70	0.72	0.43	0.43	0.45	0.41	0.50	0.45	0.51	0.52
31.	0.73		0.68		0.42		0.43	0.39		0.45		0.52
	Extremwerte in m³/s											
am	01.	17.	09.	20.	31.	21.	06.	14.	22.	09.	02.	01.
NQ	0.42	0.56	0.54	0.55	0.38	0.38	0.38	0.36	0.27	0.36	0.37	0.35
HQ	1.22	0.74	4.49	2.51	0.70	1.01	1.31	3.84	2.12	0.91	4.58	2.99
am	19.	29.	15.	23.	19.	27.	23.	16.	16.	04.	21.	21.
	Monatsmittel in m³/s(MQ),l/s.km²(Mq) bzw.Monatssummen in mm (h_A)											
MQ	0.74	0.62	0.89	0.77	0.55	0.46	0.54	0.54	0.58	0.50	0.63	0.64
Mq	10.9	9.08	13.1	11.3	8.07	6.71	7.97	7.95	8.44	7.34	9.22	9.34
h_A	29	23	35	29	22	17	21	21	22	20	24	24

Reihe: 2003-2007	Mittlere Monatsmittel in m³/s (MQ),l/s.km²(Mq) bzw. -summen in mm (h_A)											
MQ	0.88	0.81	1.04	0.77	0.70	0.69	0.68	0.63	0.69	0.59	0.61	0.56
Mq	12.8	11.9	15.2	11.2	10.2	10.1	9.98	9.21	10.0	8.70	8.90	8.13
h_A	34	30	41	29	27	26	27	25	26	23	23	21
Reihe: 1971-2008	**Mittlere Monatsmittel mit Extremwerten in m³/s**											
NQ	0.07	0.07	0.09	.035	.027	0.09	.028	0.06	.039	0.06	.030	.049
NQ_T	0.15	0.24	0.32	0.29	0.25	0.23	0.23	0.15	0.22	0.26	0.26	0.10
MNQ_T	0.49	0.50	0.53	0.56	0.48	0.44	0.42	0.40	0.43	0.48	0.51	0.51
NMQ	0.23	0.38	0.39	0.45	0.40	0.31	0.29	0.27	0.31	0.35	0.38	0.41
MQ	0.73	0.76	0.87	0.77	0.66	0.65	0.65	0.66	0.64	0.64	0.72	0.78
HMQ	1.60	1.69	1.77	1.37	1.63	1.13	1.75	2.12	1.30	1.47	1.55	1.52
MHQ	2.43	2.64	2.92	1.97	2.24	2.48	2.28	3.16	2.34	2.01	2.20	2.71
HQ	8.75	9.19	8.18	7.82	11.0	7.37	12.0	22.5	9.48	9.75	7.44	7.17

Jahreswerte in m³/s (Q),l/s.km²(Mq), mm (h_J)	Berichtsjahr			Reihe: 2003 - 2007			Reihe: 1971 - 2008		
NQ	0.27	22.09.		0.09	10.08.2007		.027	30.05.1985	
NQ_T	0.37	05.09.					0.10	31.12.1972	
$MJNQ_T$							0.33		
NJMQ							0.45		1972
MQ,Mq,h_A	0.62	9.11	288	0.70	10.3	326	0.71	10.4	329
HJMQ							1.00		1996
MJHQ							6.89		
HQ	4.58	21.11.		9.48	07.09.2007		22.5	12.08.2002	
NNQ seit 1971:	.027	30.05.1985		**HHQ seit** 1971:	22.5	12.08.2002			

Berichtsjahr(J)	Überschreitungsdauer der Abflüsse in Tagen			Reihe(R): 2003-2007								
m³/s	Tage(J)	Tage(R)	m³/s	Tage(J)	Tage(R)	m³/s	Tage(J)	Tage(R)	m³/s	Tage(J)	Tage(R)	
10000			500			20.0			1.00	21	46.4	
8000			350			16.0			0.80	42	81.2	
6000			250			12.0			0.60	152	168.0	
4000			180			9.00			0.40	351	323.2	
3000			140		0.2	7.00			0.30	366	361.0	
2000			100		1.4	5.00			0.20		365.2	
1600			80.0	1	3.4	3.50			0.10			
1200			60.0	1	6.4	2.50			0.06			
900			40.0	6	11.8	1.80			0.03			
700			30.0	8	21.2	1.40			0.00			

durch Kraftwerksbetrieb beeinflusst
Im Dez durch Eis beeinflusst
Im Jän,Okt nach ergänzten Wasserständen ermittelt

Abflüsse

Nr. 342 Baumgarting
Grünbach

Mst.Nr. 206797 Art: Schreibpegel Einzugsgebiet: 47.2 km²

Monat	I	II	III	IV	V	VI	VII	VIII	IX	X	XI	XII
Tag	Tägliche Abflüsse 2008 in m³/s											
1.	0.25	0.31	0.57	0.32	0.34	0.24	0.22	0.20	0.22	0.25	0.25	0.30
2.	0.24	0.30	0.46	0.51	0.32	0.24	0.21	0.38	0.21	0.26	0.25	0.32
3.	0.24	0.30	0.35	0.64	0.32	0.24	0.21	0.23	0.21	0.35	0.25	0.29
4.	0.24	0.29	0.31	0.62	0.31	0.31	0.26	0.22	0.22	0.35	0.25	0.27
5.	0.25	0.29	0.29	0.44	0.31	0.37	0.21	0.23	0.22	0.29	0.25	0.28
6.	0.25	0.29	0.27	0.39	0.37	0.26	0.23	0.21	0.22	0.27	0.25	0.28
7.	0.41	0.30	0.26	0.42	0.33	0.24	0.29	0.20	0.23	0.26	0.25	0.31
8.	0.35	0.30	0.26	0.39	0.31	0.26	0.26	0.23	0.24	0.26	0.25	0.31
9.	0.28	0.29	0.25	0.36	0.29	0.25	0.22	0.21	0.22	0.25	0.24	0.31
10.	0.27	0.28	0.25	0.35	0.28	0.23	0.21	0.20	0.22	0.25	0.24	0.31
11.	0.26	0.28	0.26	0.33	0.28	0.24	0.21	0.20	0.22	0.24	0.25	0.29
12.	0.26	0.27	0.32	0.33	0.27	0.24	0.29	0.21	0.23	0.25	0.25	0.29
13.	0.26	0.26	0.34	0.33	0.27	0.25	0.28	0.22	0.46	0.26	0.37	0.29
14.	0.25	0.26	1.41	0.33	0.26	0.24	0.25	0.21	0.31	0.26	0.39	0.28
15.	0.25	0.25	1.84	0.34	0.26	0.23	0.29	0.29	0.43	0.28	0.31	0.28
16.	0.25	0.25	0.63	0.32	0.26	0.23	0.23	1.39	0.75	0.27	0.29	0.28
17.	0.36	0.24	0.48	0.32	0.25	0.26	0.28	0.44	0.40	0.30	0.31	0.28
18.	0.36	0.25	0.41	0.32	0.26	0.24	0.25	0.28	0.33	0.27	0.30	0.29
19.	0.59	0.25	0.36	0.32	0.34	0.23	0.23	0.25	0.30	0.26	0.29	0.42
20.	0.59	0.25	0.36	0.31	0.32	0.23	0.25	0.24	0.30	0.26	0.29	1.01
21.	0.42	0.25	0.38	0.32	0.34	0.23	0.28	0.24	0.30	0.26	2.27	2.86
22.	0.42	0.25	0.44	0.80	0.28	0.23	0.30	0.24	0.31	0.26	1.36	1.17
23.	0.40	0.24	0.37	0.87	0.27	0.23	0.31	0.29	0.29	0.26	0.55	0.89
24.	0.32	0.24	0.36	0.54	0.26	0.22	0.28	0.25	0.28	0.26	0.40	0.53
25.	0.29	0.24	0.37	0.46	0.25	0.22	0.26	0.24	0.29	0.25	0.36	0.43
26.	0.28	0.24	0.38	0.44	0.25	0.26	0.25	0.23	0.31	0.25	0.34	0.39
27.	0.31	0.25	0.42	0.38	0.24	0.33	0.24	0.23	0.29	0.25	0.32	0.36
28.	0.38	0.24	0.38	0.36	0.24	0.24	0.22	0.23	0.27	0.25	0.30	0.33
29.	0.32	0.32	0.35	0.38	0.24	0.22	0.22	0.22	0.26	0.25	0.29	0.33
30.	0.32		0.33	0.37	0.24	0.29	0.22	0.22	0.25	0.27	0.28	0.32
31.	0.31		0.32		0.24		0.20	0.22		0.26		0.31
	Extremwerte in m³/s											
am	02.	25.	09.	20.	16.	30.	29.	12.	03.	11.	05.	04.
NQ	0.24	0.24	0.24	0.30	0.24	0.21	0.20	0.19	0.21	0.24	0.24	0.27
HQ	0.75	0.45	3.61	1.49	0.52	0.60	0.86	3.14	0.94	0.66	4.22	4.27
am	19.	29.	14.	22.	06.	04.	12.	16.	16.	03.	21.	21.
	Monatsmittel in m³/s(MQ),l/s.km²(Mq) bzw.Monatssummen in mm (h_A)											
MQ	0.32	0.27	0.44	0.42	0.28	0.25	0.25	0.28	0.29	0.27	0.40	0.47
Mq	6.82	5.69	9.41	8.90	6.00	5.29	5.23	5.91	6.20	5.62	8.49	9.97
h_A	18	14	25	23	16	14	14	16	16	15	22	26

Reihe: 2003-2007 **Mittlere Monatsmittel in m³/s (MQ),l/s.km²(Mq) bzw. -summen in mm (h_A)**

MQ	0.65	0.52	0.73	0.50	0.43	0.41	0.39	0.36	0.39	0.34	0.35	0.33
Mq	13.7	11.1	15.5	10.6	9.06	8.79	8.32	7.66	8.30	7.23	7.51	7.07
h_A	37	28	42	27	24	23	22	21	22	19	19	18

Reihe: 1989-2008 **Mittlere Monatsmittel mit Extremwerten in m³/s**

NQ	0.16	0.20	0.22	0.21	0.18	0.16	0.16	0.17	0.15	0.18	0.18	0.18
NQ_T	0.19	0.24	0.25	0.23	0.18	0.18	0.17	0.18	0.18	0.19	0.21	0.19
MNQ_T	0.31	0.32	0.35	0.34	0.30	0.28	0.25	0.24	0.25	0.26	0.30	0.29
NMQ	0.29	0.27	0.36	0.28	0.22	0.25	0.24	0.23	0.22	0.24	0.24	0.23
MQ	0.49	0.50	0.59	0.49	0.42	0.41	0.39	0.36	0.38	0.39	0.42	0.51
HMQ	1.08	0.95	1.49	1.09	1.12	0.76	1.12	0.96	0.62	0.88	0.96	1.11
MHQ	3.30	2.79	3.17	2.22	2.55	3.99	3.68	3.28	2.94	2.82	2.20	3.60
HQ	13.8	15.9	10.8	11.0	10.6	15.1	14.6	14.9	8.47	11.3	6.71	11.3

Jahreswerte in m³/s (Q),l/s.km²(Mq), mm (h_J)

	Berichtsjahr			Reihe: 2003 - 2007			Reihe: 1989 - 2008		
NQ	0.19	12.08.		0.15	23.09.2003		0.15	23.09.2003	
NQ_T	0.20	11.08.					0.17	04.07.1993	
$MJNQ_T$							0.22		
NJMQ							0.33		2008
MQ,Mq,h_A	0.33	6.96	220	0.44	9.29	294	0.45	9.45	299
HJMQ							0.62		2002
MJHQ							9.90		
HQ	4.27	21.12.		13.8	19.01.2007		15.9	15.02.1990	

NNQ seit 1988: 0.15 23.09.2003 **HHQ seit** 1988: 15.9 15.02.1990

Berichtsjahr(J) Überschreitungsdauer der Abflüsse in Tagen Reihe(R): 2003-2007

m³/s	Tage(J)	Tage(R)	m³/s	Tage(J)	Tage(R)	m³/s	Tage(J)	Tage(R)	m³/s	Tage(J)	Tage(R)
10000			500			20.0			1.00	8	17.4
8000			350			16.0			0.80	11	26.0
6000			250			12.0			0.60	15	51.2
4000			180			9.00			0.40	42	129.2
3000			140			7.00			0.30	140	244.4
2000			100			5.00		0.4	0.20	366	358.8
1600			80.0			3.50		1.4	0.10		365.2
1200			60.0			2.50	1	3.6	0.06		
900			40.0			1.80	3	6.8	0.03		
700			30.0			1.40	4	12.0	0.00		

bei Hochwasser durch Rückstau beeinflusst
Im Jän,Feb,Mrz,Jun,Jul,Aug,Sep,Okt,Nov n.erg.Wasserständen erm.

Nr. 345 Kirchdorf an der Krems
Krems

Mst.Nr. 205633 Art: Schreibpegel Einzugsgebiet: 40.5 km²

Monat	I	II	III	IV	V	VI	VII	VIII	IX	X	XI	XII
Tag	Tägliche Abflüsse 2008 in m³/s											
1.	0.95	1.13	2.29	1.20	1.00	0.62	0.75	0.75	0.67	0.85	0.62	1.18
2.	0.94	1.05	1.67	1.84	0.93	0.62	0.64	1.05	0.66	0.80	0.61	1.00
3.	0.93	0.97	1.50	2.03	0.92	0.62	1.61	0.77	0.63	1.29	0.60	0.87
4.	0.90	0.99	1.57	1.39	0.89	0.73	1.46	0.71	0.62	1.58	0.60	0.78
5.	0.90	1.00	1.19	1.18	0.88	0.75	0.76	0.70	0.61	1.14	0.61	0.74
6.	1.00	0.99	1.06	1.08	1.05	0.66	0.78	0.67	0.63	0.94	0.59	0.75
7.	1.68	1.13	1.01	1.07	1.00	0.67	0.94	0.66	0.69	1.12	0.58	1.01
8.	1.65	1.02	0.96	0.98	0.90	0.83	1.03	1.25	0.79	0.94	0.61	0.88
9.	1.23	0.93	0.99	1.09	0.86	0.63	0.94	1.04	0.70	0.83	0.58	0.79
10.	1.25	0.90	1.02	1.22	0.84	0.60	0.69	0.78	0.69	0.78	0.57	0.73
11.	1.24	0.86	1.09	1.24	0.83	0.68	0.60	0.70	0.69	0.75	0.57	0.70
12.	1.19	0.84	3.86	1.08	0.81	1.05	0.62	0.67	0.81	0.73	0.57	0.68
13.	1.17	0.82	2.72	0.93	0.80	0.69	0.60	0.67	1.44	0.71	0.77	0.67
14.	1.12	0.80	4.44	1.04	0.78	0.62	0.82	0.64	0.78	0.69	0.69	0.68
15.	1.07	0.79	6.37	1.42	0.77	0.59	0.79	1.18	1.60	0.69	0.62	0.70
16.	1.04	0.75	2.14	1.10	0.76	0.58	0.61	7.74	4.27	0.84	0.60	0.80
17.	1.14	0.76	1.92	0.97	0.75	0.63	0.85	1.76	1.64	1.26	0.97	0.88
18.	1.31	0.77	1.66	0.95	0.74	0.59	0.74	1.15	1.12	0.87	0.71	0.75
19.	2.04	0.79	1.33	1.00	0.82	0.54	0.69	0.95	0.94	0.77	0.73	1.14
20.	1.73	0.76	1.18	0.99	0.93	0.54	1.31	0.86	0.87	0.72	0.76	2.49
21.	1.38	0.75	1.13	1.02	0.85	0.53	1.64	0.79	0.86	0.70	7.99	4.77
22.	1.83	0.77	1.08	1.39	0.79	0.54	1.41	0.77	0.91	0.69	2.28	2.50
23.	1.60	0.91	1.00	3.36	0.73	0.57	1.95	0.90	0.98	0.68	1.32	1.69
24.	1.28	0.94	0.98	1.67	0.70	0.57	2.89	0.81	0.81	0.67	1.09	1.25
25.	1.20	1.02	0.95	1.57	0.68	1.11	1.85	0.74	2.04	0.65	0.96	1.21
26.	1.12	0.98	0.93	1.42	0.68	1.42	1.55	0.71	2.33	0.65	0.89	1.03
27.	2.59	1.11	1.06	1.22	0.66	1.05	3.62	0.70	1.31	0.64	0.85	0.92
28.	2.74	1.02	1.14	1.14	0.65	0.76	1.32	0.69	1.04	0.63	0.83	0.84
29.	1.69	1.30	1.13	1.18	0.64	0.66	0.99	0.68	0.90	0.64	0.87	0.79
30.	1.35		1.15	1.12	0.63	1.41	0.95	0.67	0.83	0.64	0.84	0.75
31.	1.22		1.27		0.62		0.81	0.65		0.61		0.72
	Extremwerte in m³/s											
am	04.	17.	25.	14.	30.	23.	11.	14.	05.	31.	10.	13.
NQ	0.88	0.72	0.89	0.86	0.60	0.52	0.56	0.63	0.59	0.59	0.53	0.64
HQ	5.83	1.75	14.7	4.41	2.03	4.57	9.18	14.8	7.89	2.65	20.7	8.13
am	27.	29.	15.	23.	06.	25.	27.	16.	16.	03.	21.	21.
	Monatsmittel in m³/s(MQ),l/s.km²(Mq) bzw.Monatssummen in mm (h_A)											
MQ	1.37	0.93	1.67	1.30	0.80	0.73	1.17	1.06	1.09	0.82	1.03	1.12
Mq	33.8	22.9	41.3	32.0	19.8	18.0	28.8	26.1	27.0	20.3	25.4	27.6
h_A	91	57	111	83	53	47	77	70	70	54	66	72

Reihe: 2003-2007 **Mittlere Monatsmittel in m³/s (MQ),l/s.km²(Mq) bzw. -summen in mm (h_A)**

MQ	1.07	1.02	1.43	1.32	1.07	1.06	0.99	1.05	1.08	0.72	0.92	0.83
Mq	26.4	25.1	35.3	32.6	26.3	26.2	24.5	25.8	26.6	17.8	22.8	20.4
h_A	71	63	94	85	71	68	66	69	69	48	59	53

Reihe: 1971-2008 **Mittlere Monatsmittel mit Extremwerten in m³/s**

NQ	0.30	0.36	0.30	0.39	0.13	0.28	0.23	0.25	0.16	0.18	0.13	0.29
NQ_T	0.33	0.43	0.40	0.48	0.23	0.41	0.36	0.28	0.28	0.31	0.35	0.33
MNQ_T	0.64	0.65	0.75	0.88	0.70	0.62	0.57	0.55	0.57	0.53	0.59	0.62
NMQ	0.41	0.52	0.51	0.68	0.65	0.49	0.52	0.49	0.42	0.53	0.46	0.47
MQ	1.15	1.12	1.40	1.37	1.15	1.06	1.06	1.04	0.98	0.84	1.01	1.21
HMQ	2.81	2.31	2.60	2.25	2.31	1.99	2.52	2.73	2.96	2.34	1.98	2.97
MHQ	7.22	5.98	7.62	5.90	7.10	9.21	10.8	13.7	10.3	5.98	6.51	8.04
HQ	30.9	35.6	25.3	25.5	24.6	33.2	43.3	91.1	102	60.1	23.9	31.8

Jahreswerte in m³/s (Q),l/s.km²(Mq), mm (h_J)

	Berichtsjahr			Reihe: 2003 - 2007			Reihe: 1971 - 2008		
NQ	0.52	23.06.		0.13	22.11.2004		0.13	22.11.2004	
NQ_T	0.53	21.06.					0.23	19.05.2002	
$MJNQ_T$							0.43		
NJMQ							0.74		2003
MQ,Mq,h_A	1.09	27.0	853	1.04	25.7	814	1.12	27.6	872
HJMQ							1.58		1981
MJHQ							28.4		
HQ	20.7	21.11.		35.5	06.09.2007		102	14.09.1996	

NNQ seit 1971: 0.13 22.11.2004 **HHQ seit** 1971: 102 14.09.1996

Berichtsjahr(J) Überschreitungsdauer der Abflüsse in Tagen Reihe(R): 2003-2007

m³/s	Tage(J)	Tage(R)	m³/s	Tage(J)	Tage(R)	m³/s	Tage(J)	Tage(R)	m³/s	Tage(J)	Tage(R)
10000			500			20.0			1.00	142	121.2
8000			350			16.0		0.2	0.80	223	183.4
6000			250			12.0		0.8	0.60	351	275.8
4000			180			9.00		1.4	0.40	366	347.8
3000			140			7.00	2	2.2	0.30		364.4
2000			100			5.00	3	3.4	0.20		365.2
1600			80.0			3.50	8	7.6	0.10		
1200			60.0			2.50	14	14.6	0.06		
900			40.0			1.80	27	30.6	0.03		
700			30.0			1.40	53	60.0	0.00		

Im Jän,Feb nach ergänzten Wasserständen ermittelt

Abflüsse

Nr. 346 Kremsmünster (Ort) Krems

Mst.Nr. 205641 Art: Schreibpegel Einzugsgebiet: 147.2 km²

Monat	I	II	III	IV	V	VI	VII	VIII	IX	X	XI	XII
Tag	Tägliche Abflüsse 2008 in m³/s											
1.	1.90	2.86	4.39	2.67	2.16	1.22	1.51	1.39	1.53	2.19	1.55	2.56
2.	1.83	2.61	4.12	3.77	1.99	1.17	1.28	1.69	1.56	2.05	1.53	2.61
3.	1.77	2.38	2.87	5.56	1.90	1.19	1.37	1.38	1.49	2.87	1.55	2.31
4.	1.74	2.29	3.43	3.87	1.84	1.49	3.85	1.26	1.44	5.08	1.53	2.14
5.	1.68	2.20	2.74	3.15	1.85	2.29	1.62	1.29	1.43	3.20	1.52	2.05
6.	1.75	2.17	2.49	2.84	2.11	1.53	1.50	1.17	1.41	2.56	1.48	2.10
7.	2.88	2.50	2.35	2.97	2.19	1.47	1.88	1.13	1.41	2.70	1.49	2.94
8.	3.93	2.24	2.19	2.73	1.83	1.55	2.50	1.64	1.86	2.49	1.56	2.93
9.	2.65	2.10	2.12	2.58	1.70	1.37	2.07	2.01	1.50	2.25	1.52	2.47
10.	2.43	2.01	2.17	2.59	1.64	1.25	1.56	1.36	1.43	2.09	1.49	2.24
11.	2.61	1.93	2.18	2.52	1.59	1.50	1.34	1.20	1.39	2.00	1.48	2.09
12.	2.32	1.87	5.56	2.40	1.55	2.26	1.31	1.25	1.49	1.91	1.48	1.99
13.	2.30	1.82	8.78	2.17	1.50	1.60	1.59	1.26	4.45	1.89	2.15	1.94
14.	2.32	1.76	10.3	2.10	1.46	1.40	1.72	1.14	2.18	1.83	2.35	1.90
15.	2.18	1.76	24.3	2.82	1.43	1.30	2.12	1.85	4.63	1.80	1.82	1.88
16.	2.09	1.69	7.22	2.35	1.40	1.27	1.48	23.4	13.9	1.91	1.70	1.87
17.	2.31	1.60	5.34	2.25	1.38	1.27	2.72	6.66	5.90	2.70	2.18	1.99
18.	2.93	1.67	4.93	2.18	1.40	1.43	2.34	3.37	3.29	2.19	1.88	1.98
19.	4.88	1.67	3.84	2.18	1.84	1.25	1.63	2.57	2.59	1.96	1.90	2.74
20.	4.34	1.62	3.50	2.16	1.68	1.19	1.82	2.22	2.29	1.85	1.95	6.38
21.	3.21	1.60	3.58	2.15	1.79	1.15	4.32	2.04	2.23	1.80	22.1	17.2
22.	3.70	1.60	3.98	2.61	1.53	1.12	3.44	1.95	2.36	1.74	12.3	8.48
23.	3.97	1.66	3.18	9.94	1.46	1.22	5.59	2.54	2.75	1.75	4.65	5.53
24.	2.91	1.70	3.13	5.13	1.39	1.19	8.45	2.41	2.26	1.74	3.56	3.87
25.	2.69	1.72	3.10	3.91	1.34	1.22	5.11	1.95	3.72	1.69	3.07	3.46
26.	2.50	1.73	2.96	3.95	1.32	2.77	3.92	1.80	7.20	1.66	2.85	3.03
27.	4.80	1.84	3.24	2.94	1.28	2.21	5.21	1.72	3.74	1.66	2.63	2.72
28.	8.24	1.77	3.37	2.60	1.25	1.62	2.78	1.65	2.88	1.64	2.52	2.50
29.	4.30	1.94	3.05	2.55	1.22	1.28	1.96	1.61	2.46	1.63	2.45	2.29
30.	3.28		2.83	2.44	1.19	2.11	1.74	1.57	2.23	1.63	2.29	2.19
31.	3.11		2.78		1.13		1.50	1.55		1.61		2.08
	Extremwerte in m³/s											
am	05.	19.	10.	17.	31.	09.	03.	14.	11.	20.	03.	16.
NQ	0.96	0.98	1.05	1.56	0.81	0.70	0.98	0.87	1.03	1.25	0.90	1.68
HQ	14.9	3.10	40.9	14.9	2.98	5.13	11.4	38.2	20.2	7.43	41.3	24.6
am	27.	01.	15.	23.	06.	26.	24.	16.	16.	04.	21.	21.
	Monatsmittel in m³/s(MQ),l/s.km²(Mq) bzw.Monatssummen in mm (h_A)											
MQ	3.02	1.94	4.52	3.14	1.59	1.50	2.62	2.58	2.97	2.13	3.08	3.30
Mq	20.5	13.2	30.7	21.3	10.8	10.2	17.8	17.5	20.2	14.5	21.0	22.4
h_A	55	33	82	55	29	26	48	47	52	39	54	58

Reihe: 2003-2007	Mittlere Monatsmittel in m³/s (MQ),l/s.km²(Mq) bzw. -summen in mm (h_A)											
MQ	3.36	3.17	4.53	2.92	2.59	2.67	2.55	2.43	2.95	1.93	2.32	2.08
Mq	22.8	21.5	30.7	19.8	17.6	18.1	17.3	16.5	20.1	13.1	15.7	14.1
h_A	61	54	82	51	47	47	46	44	52	35	41	37
Reihe: 1956-2008	**Mittlere Monatsmittel mit Extremwerten in m³/s**											
NQ	0.38	0.37	0.49	0.54	0.51	0.38	0.37	0.26	0.35	0.16	0.37	0.27
NQ_T	0.50	0.51	0.54	0.66	0.78	0.64	0.54	0.46	0.54	0.62	0.67	0.66
MNQ_T	1.32	1.43	1.65	1.89	1.46	1.21	1.12	1.12	1.12	1.11	1.24	1.39
NMQ	0.66	1.11	0.74	1.02	1.20	1.07	0.70	0.63	0.76	0.86	1.02	0.93
MQ	3.11	3.54	4.13	3.54	2.92	2.98	2.95	2.99	2.42	2.29	2.64	3.40
HMQ	7.82	9.97	9.23	8.37	10.2	8.36	9.41	10.4	7.82	7.22	5.76	8.77
MHQ	19.0	19.0	22.8	16.5	15.8	24.1	23.8	28.7	17.8	14.8	15.9	20.8
HQ	78.8	73.4	110	63.0	62.0	120	83.0	193	86.2	85.6	70.0	61.1

Jahreswerte in m³/s (Q),l/s.km²(Mq), mm (h_J)	Berichtsjahr			Reihe: 2003 - 2007			Reihe: 1956 - 2008		
NQ	0.70	09.06.		0.16	04.10.2003		0.16	04.10.2003	
NQ_T	1.12	22.06.		0.66	0.78	0.64	0.54	0.46	0.54
$MJNQ_T$								0.83	
NJMQ								1.89	2003
MQ,Mq,h_A	2.70	18.4	581	2.76	18.7	592	3.07	20.9	660
HJMQ								4.67	1966
MJHQ								60.1	
HQ	41.3	21.11.		78.1	06.09.2007		193		12.08.2002
NNQ seit 1954:	0.16	04.10.2003		**HHQ seit** 1954:	193	12.08.2002			

Berichtsjahr(J)	Überschreitungsdauer der Abflüsse in Tagen			Reihe(R): 2003-2007								
m³/s	Tage(J)	Tage(R)	m³/s	Tage(J)	Tage(R)	m³/s	Tage(J)	Tage(R)	m³/s	Tage(J)	Tage(R)	
10000			500			20.0	3	2.6	1.00	366	334.4	
8000			350			16.0	4	4.6	0.80		352.4	
6000			250			12.0	6	7.2	0.60		362.2	
4000			180			9.00	8	11.8	0.40		365.2	
3000			140			7.00	14	17.6	0.30			
2000			100			5.00	26	35.2	0.20			
1600			80.0			3.50	54	64.6	0.10			
1200			60.0			2.50	122	117.0	0.06			
900			40.0		0.4	1.80	235	200.6	0.03			
700			30.0		1.0	1.40	325	273.8	0.00			

Extremwerte beeinflusst
Im Feb,Mai,Jun,Jul,Aug,Okt nach ergänzten Wasserständen erm.

Nr. 347 Unterrohr Sulzbach

Mst.Nr. 206813 Art: Schreibpegel Einzugsgebiet: 74.8 km²

Monat	I	II	III	IV	V	VI	VII	VIII	IX	X	XI	XII
Tag	Tägliche Abflüsse 2008 in m³/s											
1.	0.68	1.09	1.32	0.80	0.66	0.44	0.48	0.58	0.45	0.56	0.53	0.77
2.	0.65	0.99	1.25	0.97	0.62	0.44	0.40	0.72	0.43	0.52	0.52	0.81
3.	0.63	0.90	0.93	1.14	0.59	0.42	1.46	0.57	0.43	1.22	0.52	0.73
4.	0.61	0.89	0.84	1.08	0.57	0.78	2.28	0.53	0.41	1.96	0.53	0.69
5.	0.60	0.85	0.82	0.93	0.63	0.97	0.59	0.56	0.40	1.13	0.53	0.66
6.	0.62	0.85	0.78	0.88	0.80	0.54	0.62	0.51	0.40	0.91	0.51	0.72
7.	1.01	0.83	0.77	1.08	0.76	0.46	0.76	0.51	0.39	0.81	0.54	0.95
8.	1.43	0.80	0.75	1.04	0.62	0.46	1.00	0.76	0.48	0.76	0.55	1.08
9.	0.95	0.78	0.72	0.95	0.58	0.51	0.78	0.66	0.41	0.71	0.53	0.87
10.	0.86	0.75	0.71	0.89	0.56	0.42	0.52	0.54	0.37	0.66	0.54	0.80
11.	0.89	0.74	0.72	0.85	0.53	0.50	0.46	0.54	0.37	0.65	0.56	0.73
12.	0.81	0.70	1.72	0.79	0.52	0.73	0.48	0.65	0.46	0.64	0.57	0.70
13.	0.81	0.68	2.02	0.76	0.53	0.51	0.66	0.57	0.61	0.63	0.88	0.71
14.	0.89	0.66	4.56	0.77	0.52	0.46	0.74	0.46	0.45	0.61	0.87	0.65
15.	0.81	0.67	7.41	0.89	0.51	0.42	0.66	0.94	1.21	0.60	0.66	0.63
16.	0.79	0.65	2.20	0.78	0.52	0.40	0.49	12.3	4.42	0.67	0.59	0.60
17.	0.95	0.61	1.58	0.70	0.51	0.48	1.62	2.58	1.96	0.73	0.61	0.63
18.	1.29	0.64	1.48	0.63	0.52	0.53	0.95	1.17	0.92	0.66	0.57	0.64
19.	2.45	0.64	1.21	0.63	0.74	0.41	0.62	0.85	0.70	0.61	0.59	1.13
20.	1.93	0.64	1.14	0.60	0.61	0.38	0.75	0.71	0.61	0.58	0.59	3.18
21.	1.30	0.62	1.24	0.63	0.60	0.37	1.49	0.64	0.59	0.59	8.56	6.15
22.	1.55	0.63	1.58	0.71	0.53	0.36	1.17	0.61	0.61	0.58	4.10	3.31
23.	1.50	0.62	1.18	2.28	0.51	0.39	1.75	0.92	0.59	0.59	1.50	3.24
24.	1.12	0.61	1.14	1.38	0.52	0.37	3.21	0.78	0.53	0.58	1.13	1.53
25.	1.03	0.63	1.17	1.06	0.53	0.40	2.37	0.62	0.89	0.56	0.97	1.24
26.	0.96	0.62	1.10	0.95	0.54	0.59	1.58	0.56	1.52	0.55	0.93	1.04
27.	1.53	0.64	1.39	0.80	0.54	0.62	1.01	0.52	0.86	0.55	0.86	0.94
28.	2.13	0.62	1.20	0.73	0.52	0.42	0.76	0.49	0.70	0.56	0.82	0.91
29.	1.33	0.75	1.01	0.78	0.50	0.39	0.65	0.46	0.62	0.55	0.79	0.86
30.	1.12		0.91	0.76	0.47	0.62	0.76	0.46	0.56	0.56	0.76	0.82
31.	1.14		0.86		0.48		0.57	0.46		0.55		0.77
	Extremwerte in m³/s											
am	04.	26.	12.	21.	31.	23.	03.	29.	10.	02.	06.	17.
NQ	0.57	0.52	0.68	0.57	0.44	0.29	0.37	0.39	0.35	0.46	0.49	0.57
HQ	4.24	1.15	13.9	3.96	1.07	2.35	11.4	25.3	5.86	4.01	17.5	10.0
am	27.	01.	14.	23.	06.	04.	03.	16.	16.	03.	21.	21.
	Monatsmittel in m³/s(MQ),l/s.km²(Mq) bzw.Monatssummen in mm (h_A)											
MQ	1.11	0.73	1.47	0.91	0.57	0.49	1.02	1.07	0.78	0.70	1.07	1.24
Mq	14.8	9.73	19.7	12.1	7.59	6.58	13.6	14.3	10.4	9.42	14.4	16.6
h_A	40	24	53	31	20	17	37	38	27	25	37	43

Reihe: 2003-2007	Mittlere Monatsmittel in m³/s (MQ),l/s.km²(Mq) bzw. -summen in mm (h_A)											
MQ	1.46	1.30	1.94	0.93	0.90	1.05	0.96	0.81	1.07	0.72	0.87	0.84
Mq	19.5	17.3	25.9	12.4	12.1	14.0	12.9	10.8	14.4	9.68	11.7	11.2
h_A	52	43	69	32	32	36	34	29	37	26	30	29
Reihe: 1991-2008	**Mittlere Monatsmittel mit Extremwerten in m³/s**											
NQ	0.21	0.30	0.25	0.32	0.18	0.17	0.12	.029	0.06	0.12	0.21	0.13
NQ_T	0.26	0.30	0.36	0.40	0.28	0.22	0.17	0.07	0.18	0.17	0.27	0.22
MNQ_T	0.56	0.59	0.72	0.61	0.45	0.44	0.39	0.36	0.44	0.44	0.53	0.53
NMQ	0.51	0.40	0.62	0.55	0.41	0.41	0.35	0.19	0.33	0.34	0.44	0.46
MQ	1.23	1.26	1.82	1.14	0.94	0.86	0.93	1.11	0.98	0.87	1.10	1.34
HMQ	2.18	3.02	3.27	2.86	3.63	1.94	2.16	4.55	2.34	2.17	2.27	2.58
MHQ	8.35	7.05	13.7	5.61	6.56	7.63	9.01	17.5	8.31	8.74	7.12	9.89
HQ	25.4	32.6	29.9	33.1	30.9	25.1	27.0	92.2	33.4	47.3	17.5	31.4

Jahreswerte in m³/s (Q),l/s.km²(Mq), mm (h_J)	Berichtsjahr			Reihe: 2003 - 2007			Reihe: 1991 - 2008		
NQ	0.29	23.06.		.029	29.08.2003		.029	29.08.2003	
NQ_T	0.36	22.06.		0.07	27.08.2003				
$MJNQ_T$							0.28		
NJMQ							0.75		2003
MQ,Mq,h_A	0.93	12.5	395	1.05	14.1	445	1.13	15.1	478
HJMQ							1.53		1996
MJHQ							32.0		
HQ	25.3	16.08.		33.6	07.08.2006		92.2		12.08.2002
NNQ seit 1990:	.029	29.08.2003		**HHQ seit** 1990:	92.2	12.08.2002			

Berichtsjahr(J)	Überschreitungsdauer der Abflüsse in Tagen			Reihe(R): 2003-2007								
m³/s	Tage(J)	Tage(R)	m³/s	Tage(J)	Tage(R)	m³/s	Tage(J)	Tage(R)	m³/s	Tage(J)	Tage(R)	
10000			500			20.0			1.00	77	99.6	
8000			350			16.0		0.2	0.80	133	150.0	
6000			250			12.0	1	1.2	0.60	248	238.2	
4000			180			9.00	1	3.0	0.40	357	315.0	
3000			140			7.00	3	4.6	0.30	366	345.0	
2000			100			5.00	4	7.4	0.20		359.0	
1600			80.0			3.50	7	15.0	0.10		363.2	
1200			60.0			2.50	12	23.2	0.06		365.2	
900			40.0			1.80	22	37.0	0.03			
700			30.0			1.40	38	58.4	0.00			

Im Mai,Jun,Nov nach ergänzten Wasserständen ermittelt

Abflüsse

Nr. 348 Kremsdorf
Krems

Mst.Nr. 205658 Art: Schreibpegel Einzugsgebiet: 365.3 km²

Monat	I	II	III	IV	V	VI	VII	VIII	IX	X	XI	XII
Tag	Tägliche Abflüsse 2008 in m³/s											
1.	4.68	5.94	6.70	5.98	3.87	2.35	2.86	2.89	2.69	4.16	3.45	4.49
2.	4.40	5.49	8.57	6.72	3.60	2.47	2.47	3.29	2.72	3.97	3.42	4.93
3.	4.28	5.10	5.76	10.5	3.43	2.38	2.70	2.97	2.61	4.47	3.42	4.54
4.	4.23	4.96	5.87	8.11	3.25	3.11	9.45	2.71	2.55	9.87	3.43	4.32
5.	4.16	4.78	5.25	6.60	3.27	4.44	3.23	2.81	2.54	5.78	3.40	4.20
6.	4.19	4.68	4.94	6.00	3.59	2.96	2.94	2.68	2.53	4.68	3.42	4.31
7.	5.24	4.95	4.75	6.12	3.69	2.72	3.58	2.59	2.49	4.43	3.46	4.78
8.	8.46	4.68	4.57	5.77	3.23	2.82	4.61	3.02	2.88	4.37	3.53	5.27
9.	5.50	4.42	4.43	5.29	3.05	3.01	3.63	3.34	2.73	4.08	3.48	4.69
10.	4.92	4.25	4.42	5.05	2.97	2.53	3.02	2.83	2.54	3.91	3.41	4.46
11.	5.20	4.07	4.40	4.79	2.94	2.78	2.65	2.65	2.46	3.85	3.40	4.27
12.	4.81	3.96	7.26	4.61	2.91	3.29	2.54	2.56	2.70	3.83	3.41	4.14
13.	4.69	3.82	16.8	4.32	2.87	2.96	3.09	3.08	5.33	3.78	4.02	4.12
14.	4.92	3.73	18.7	4.19	2.80	2.69	3.19	2.58	3.34	3.70	4.54	4.11
15.	4.65	3.66	41.7	4.80	2.74	2.52	3.43	2.99	5.49	3.66	3.89	4.03
16.	4.53	3.55	15.4	4.53	2.73	2.42	2.82	44.4	26.9	3.81	3.65	4.01
17.	4.83	3.40	10.6	4.35	2.75	2.44	4.68	15.5	12.7	4.54	3.86	4.12
18.	6.00	3.47	10.1	4.22	2.84	2.78	4.37	5.83	5.69	4.16	3.88	4.32
19.	10.9	3.44	8.12	4.20	3.36	2.49	3.15	4.13	4.67	3.90	3.78	4.92
20.	11.0	3.41	7.32	4.15	3.20	2.35	3.08	3.56	4.35	3.72	3.85	12.4
21.	7.41	3.38	7.55	4.16	3.33	2.28	6.54	3.38	4.27	3.64	32.2	33.6
22.	7.53	3.36	8.56	4.71	2.98	2.22	3.99	3.23	4.35	3.58	28.9	19.2
23.	9.24	3.35	7.15	14.1	2.87	2.25	9.55	4.69	4.54	3.72	9.81	13.0
24.	6.27	3.40	6.78	9.38	2.72	2.31	14.3	4.24	4.23	3.64	6.85	8.19
25.	5.68	3.39	6.95	6.22	2.64	2.24	9.41	3.38	4.53	3.55	5.79	6.92
26.	5.43	3.38	6.68	6.71	2.62	3.49	7.25	3.16	12.4	3.53	5.55	6.17
27.	6.64	3.44	7.37	5.04	2.60	4.20	7.52	3.03	6.02	3.53	5.19	5.60
28.	16.8	3.46	7.26	4.46	2.53	2.81	4.30	2.94	4.84	3.51	4.97	5.29
29.	8.64	3.61	6.61	4.38	2.46	2.43	3.39	2.74	4.40	3.48	4.78	5.08
30.	6.60		6.16	4.27	2.42	3.15	3.74	2.76	4.20	3.53	4.56	4.87
31.	6.25		6.02		2.36		3.06	2.71		3.48		4.72
	Extremwerte in m³/s											
am	05.	26.	01.	30.	31.	01.	03.	21.	04.	13.	05.	15.
NQ	3.85	2.37	3.91	3.90	2.12	2.12	2.12	2.01	2.35	3.43	3.19	3.82
HQ	26.2	6.21	58.3	23.7	4.32	8.67	20.9	74.4	38.9	13.9	65.0	45.6
am	28.	01.	15.	23.	07.	27.	24.	16.	16.	04.	21.	21.
	Monatsmittel in m³/s(MQ),l/s.km²(Mq) bzw.Monatssummen in mm (h_A)											
MQ	6.39	4.02	8.80	5.79	2.99	2.76	4.66	4.92	5.12	4.12	6.04	6.74
Mq	17.5	11.0	24.1	15.9	8.18	7.57	12.8	13.5	14.0	11.3	16.5	18.5
h_A	47	28	65	41	22	20	34	36	36	30	43	48

Reihe: 2003-2007	Mittlere Monatsmittel in m³/s (MQ),l/s.km²(Mq) bzw. -summen in mm (h_A)											
MQ	7.17	6.95	10.1	5.81	4.98	5.59	5.02	4.77	5.74	4.11	4.89	4.67
Mq	19.6	19.0	27.6	15.9	13.6	15.3	13.7	13.1	15.7	11.2	13.4	12.8
h_A	53	48	74	41	36	40	37	35	41	30	35	33
Reihe: 1966-2008	**Mittlere Monatsmittel mit Extremwerten in m³/s**											
NQ	0.72	0.45	1.25	1.13	1.13	0.72	0.77	0.50	0.83	0.70	1.17	1.14
NQ_T	1.50	1.31	1.87	2.15	1.38	1.22	0.99	0.80	1.12	1.14	1.32	1.47
MNQ_T	3.10	3.31	3.78	3.86	2.94	2.69	2.52	2.46	2.61	2.59	2.99	3.27
NMQ	1.90	2.05	2.58	2.79	2.41	2.48	2.08	1.84	1.83	2.02	2.09	2.66
MQ	6.58	7.17	8.12	6.62	5.13	5.21	5.51	5.67	4.87	4.39	5.44	7.01
HMQ	16.5	20.8	18.6	15.2	18.6	9.90	18.2	22.6	12.6	12.0	10.5	15.3
MHQ	40.5	40.6	40.7	24.8	27.6	36.4	40.5	46.2	33.3	26.9	30.8	39.1
HQ	155	154	138	125	133	118	165	274	149	147	95.5	121

Jahreswerte in m³/s (Q),l/s.km²(Mq), mm (h_A)									
	Berichtsjahr			Reihe: 2003 - 2007			Reihe: 1966 - 2008		
NQ	2.01	21.08.		1.30	19.07.2007		0.45	01.02.1991	
NQ_T	2.22	22.06.					0.80	05.08.2002	
$MJNQ_T$							1.96		
NJMQ							3.89		1969
MQ,Mq,h_A	5.21	14.3	451	5.74	15.7	497	5.97	16.4	517
HJMQ							8.50		2002
MJHQ							109		
HQ	74.4	16.08.		134	13.02.2005		274	12.08.2002	
NNQ seit 1966:	0.45	01.02.1991		**HHQ seit** 1966:	274	12.08.2002			

Berichtsjahr(J)	Überschreitungsdauer der Abflüsse in Tagen											Reihe(R): 2003-2007
m³/s	Tage(J)	Tage(R)	m³/s	Tage(J)	Tage(R)	m³/s	Tage(J)	Tage(R)	m³/s	Tage(J)	Tage(R)	
10000			500			20.0	6	12.2	1.00			
8000			350			16.0	10	16.0	0.80			
6000			250			12.0	18	25.2	0.60			
4000			180			9.00	30	40.0	0.40			
3000			140			7.00	47	63.2	0.30			
2000			100			5.00	98	117.6	0.20			
1600			80.0		0.2	3.50	233	244.0	0.10			
1200			60.0		1.6	2.50	347	313.0	0.06			
900			40.0	2	3.6	1.80	366	358.8	0.03			
700			30.0	4	6.0	1.40		365.2	0.00			

Nr. 350 Engerwitzdorf
Große Gusen

Mst.Nr. 206573 Art: Schreibpegel Einzugsgebiet: 106.7 km²

Monat	I	II	III	IV	V	VI	VII	VIII	IX	X	XI	XII
Tag	Tägliche Abflüsse 2008 in m³/s											
1.	0.78	1.31	7.37	1.96	1.83	0.38	0.19	0.19	0.20	0.38	0.23	0.77
2.	0.75	1.24	4.34	1.87	1.66	0.35	0.13	0.24	0.18	0.35	0.23	0.93
3.	0.76	1.16	4.76	2.00	1.60	0.37	0.16	0.19	0.16	0.51	0.22	0.81
4.	0.71	1.13	3.75	1.98	1.47	0.42	0.22	0.16	0.15	0.63	0.22	0.72
5.	0.69	1.10	2.96	1.89	1.40	0.44	0.16	0.17	0.15	0.48	0.20	0.69
6.	0.68	1.27	2.55	1.71	1.42	0.36	0.20	0.15	0.14	0.41	0.19	0.66
7.	0.85	1.72	2.30	1.71	1.31	0.53	0.41	0.12	0.18	0.35	0.19	0.72
8.	0.99	1.35	2.13	1.61	1.20	0.50	0.33	0.14	0.22	0.33	0.31	0.68
9.	0.78	1.22	1.98	1.53	1.12	0.50	0.22	0.20	0.14	0.31	0.25	0.64
10.	0.78	1.15	1.81	1.41	1.04	0.36	0.17	0.14	0.13	0.29	0.23	0.61
11.	0.75	1.08	1.68	1.32	0.97	0.42	0.14	0.11	0.12	0.28	0.21	0.58
12.	0.70	1.04	3.09	1.27	0.91	0.32	0.29	0.09	0.80	0.28	0.23	0.55
13.	0.70	1.00	2.52	1.20	0.86	0.32	0.56	0.09	0.90	0.28	0.48	0.55
14.	0.72	0.96	5.49	1.13	0.81	0.32	0.36	0.55	0.37	0.27	0.56	0.54
15.	0.73	0.93	4.39	1.10	0.76	0.29	0.24	0.96	0.71	0.32	0.36	0.51
16.	0.71	0.86	3.34	1.11	0.74	0.26	0.19	2.57	1.14	0.35	0.29	0.52
17.	0.69	1.00	3.68	1.12	0.72	0.30	0.46	0.93	0.62	0.47	0.28	0.54
18.	1.23	0.96	3.14	1.06	0.75	0.41	0.40	0.50	0.46	0.33	0.27	0.57
19.	3.09	0.81	2.65	1.00	1.00	0.43	0.25	0.34	0.37	0.30	0.26	0.61
20.	1.94	0.80	2.50	0.94	0.84	0.28	0.22	0.27	0.33	0.28	0.27	0.82
21.	1.59	0.79	3.19	1.57	0.86	0.23	0.20	0.25	0.33	0.27	2.92	1.12
22.	2.65	0.79	3.76	3.97	0.75	0.21	0.18	0.39	0.35	0.27	1.75	1.46
23.	1.94	0.80	2.92	3.32	0.69	0.19	0.18	2.54	0.34	0.32	1.14	1.84
24.	1.56	0.76	2.68	2.18	0.64	0.19	0.20	0.75	0.30	0.27	0.97	1.36
25.	1.42	0.73	2.45	2.32	0.60	0.27	0.23	0.51	0.30	0.28	0.87	1.28
26.	1.32	0.71	2.27	2.26	0.56	0.32	0.22	0.38	0.30	0.26	0.78	1.13
27.	1.48	0.85	2.21	1.95	0.54	0.26	0.18	0.32	0.28	0.26	0.73	1.02
28.	1.52	0.75	2.24	1.76	0.49	0.19	0.13	0.28	0.25	0.25	0.72	0.92
29.	1.50	1.04	2.35	2.34	0.47	0.17	0.11	0.24	0.24	0.25	0.70	0.86
30.	1.43		2.29	2.34	0.43	0.27	1.58	0.22	0.23	0.26	0.66	0.80
31.	1.37		2.15		0.40		0.32	0.19		0.25		0.77
	Extremwerte in m³/s											
am	04.	23.	10.	21.	31.	25.	02.	03.	08.	30.	19.	15.
NQ	0.58	0.61	1.08	0.88	0.26	.046	.002	.010	.026	0.15	0.06	0.39
HQ	4.27	2.07	14.4	8.05	2.69	2.88	12.6	9.53	3.67	1.56	4.89	2.44
am	19.	29.	01.	22.	06.	09.	30.	23.	12.	17.	21.	23.
	Monatsmittel in m³/s(MQ),l/s.km²(Mq) bzw.Monatssummen in mm (h_A)											
MQ	1.19	1.01	3.06	1.76	0.93	0.33	0.29	0.46	0.35	0.33	0.56	0.82
Mq	11.1	9.47	28.7	16.5	8.72	3.07	2.67	4.30	3.23	3.06	5.22	7.73
h_A	30	24	77	43	23	8	7	12	8	8	14	20

Reihe: 2003-2007	Mittlere Monatsmittel in m³/s (MQ),l/s.km²(Mq) bzw. -summen in mm (h_A)											
MQ	1.45	1.61	2.49	1.75	0.81	0.62	0.51	0.40	0.55	0.36	0.81	0.77
Mq	13.6	15.1	23.3	16.4	7.63	5.78	4.74	3.78	5.16	3.37	7.61	7.19
h_A	37	38	62	42	20	15	13	10	13	9	20	19
Reihe: 1981-2008	**Mittlere Monatsmittel mit Extremwerten in m³/s**											
NQ	0.08	0.13	0.17	0.07	.025	.039	.001	.006	.002	.009	.004	.019
NQ_T	0.11	0.13	0.32	0.22	0.17	0.09	0.06	.027	.047	0.05	0.06	0.08
MNQ_T	0.54	0.74	0.93	0.77	0.43	0.31	0.20	0.19	0.22	0.26	0.38	0.44
NMQ	0.18	0.41	0.42	0.28	0.30	0.21	0.19	0.12	0.09	0.11	0.17	0.15
MQ	1.46	1.70	2.46	1.64	0.84	0.57	0.49	0.73	0.51	0.54	0.82	1.21
HMQ	3.86	4.35	5.43	4.11	3.27	1.29	1.13	6.33	1.45	2.15	2.61	3.57
MHQ	7.91	8.24	10.6	6.55	4.35	3.45	5.39	8.81	3.35	3.14	4.90	6.99
HQ	22.1	27.2	37.7	25.0	16.5	10.0	22.4	57.6	13.3	28.7	23.6	31.8

Jahreswerte in m³/s (Q),l/s.km²(Mq), mm (h_A)									
	Berichtsjahr			Reihe: 2003 - 2007			Reihe: 1981 - 2008		
NQ	.002	02.07.		.002	28.07.2007		.001	15.07.1994	
NQ_T	0.09	13.08.					.027	28.08.2003	
$MJNQ_T$							0.12		
NJMQ							0.64		2003
MQ,Mq,h_A	0.92	8.67	274	0.99	9.29	294	1.08	10.1	319
HJMQ							2.29		2002
MJHQ							21.2		
HQ	14.4	01.03.		37.7	31.03.2006		57.6	13.08.2002	
NNQ seit 1981:	.001	15.07.1994		**HHQ seit** 1981:	57.6	13.08.2002			

Berichtsjahr(J)	Überschreitungsdauer der Abflüsse in Tagen											Reihe(R): 2003-2007
m³/s	Tage(J)	Tage(R)	m³/s	Tage(J)	Tage(R)	m³/s	Tage(J)	Tage(R)	m³/s	Tage(J)	Tage(R)	
10000			500			20.0		0.4	1.00		114	112.0
8000			350			16.0		0.8	0.80		143	143.6
6000			250			12.0		1.6	0.60		191	174.2
4000			180			9.00		2.2	0.40		227	236.0
3000			140			7.00	1	3.6	0.30		265	279.8
2000			100			5.00	2	7.2	0.20		327	320.2
1600			80.0			3.50	9	12.2	0.10		364	354.6
1200			60.0			2.50	26	23.2	0.06		366	362.8
900			40.0			1.80	52	47.0	0.03			364.8
700			30.0		0.2	1.40	76	71.8	0.00			365.2

vom 27. Jän bis 12. Feb Baggerarbeiten
Im Jän,Feb,Dez durch Eis beeinflusst
Im Jän,Feb,Mrz,Apr,Dez nach ergänzten Wasserständen ermittelt

Abflüsse

Nr. 351 Unterweitersdorf
Kleine Gusen

Mst.Nr. 206854 Art: Schreibpegel Einzugsgebiet: 76.6 km²

Monat	I	II	III	IV	V	VI	VII	VIII	IX	X	XI	XII
Tag	Tägliche Abflüsse 2008 in m³/s											
1.	0.43	0.75	3.15	1.22	1.22	0.29	0.20	0.18	0.14	0.19	0.16	0.39
2.	0.43	0.72	2.01	1.22	1.13	0.28	0.17	0.19	0.13	0.19	0.15	0.42
3.	0.42	0.68	2.16	1.54	1.08	0.30	0.16	0.17	0.13	0.26	0.15	0.39
4.	0.42	0.66	1.87	1.43	0.98	0.32	0.24	0.16	0.13	0.29	0.15	0.37
5.	0.40	0.63	1.65	1.32	0.93	0.35	0.18	0.16	0.12	0.22	0.15	0.35
6.	0.40	0.71	1.45	1.21	0.95	0.29	0.17	0.15	0.12	0.20	0.15	0.35
7.	0.44	0.88	1.33	1.20	0.87	0.35	0.25	0.14	0.13	0.18	0.15	0.37
8.	0.52	0.73	1.24	1.13	0.78	0.31	0.26	0.16	0.16	0.18	0.19	0.38
9.	0.41	0.67	1.14	1.03	0.72	0.30	0.22	0.17	0.14	0.17	0.18	0.36
10.	0.40	0.64	1.06	0.95	0.66	0.28	0.19	0.15	0.13	0.17	0.17	0.35
11.	0.40	0.62	0.98	0.89	0.61	0.29	0.17	0.14	0.12	0.16	0.16	0.33
12.	0.36	0.59	1.54	0.83	0.57	0.26	0.24	0.13	0.17	0.17	0.16	0.33
13.	0.36	0.57	1.47	0.76	0.54	0.27	0.40	0.12	0.19	0.17	0.27	0.33
14.	0.36	0.56	3.26	0.71	0.51	0.26	0.26	0.25	0.15	0.17	0.34	0.32
15.	0.36	0.54	3.10	0.68	0.48	0.25	0.20	0.52	0.26	0.20	0.23	0.31
16.	0.35	0.53	2.57	0.68	0.46	0.24	0.17	1.50	0.35	0.19	0.20	0.31
17.	0.34	0.60	2.58	0.66	0.45	0.26	0.25	0.59	0.22	0.21	0.20	0.32
18.	0.60	0.54	2.29	0.64	0.46	0.36	0.23	0.35	0.19	0.19	0.19	0.33
19.	1.89	0.50	2.00	0.60	0.58	0.34	0.19	0.28	0.17	0.18	0.18	0.33
20.	0.96	0.47	1.87	0.57	0.52	0.25	0.17	0.24	0.16	0.18	0.17	0.36
21.	0.79	0.47	2.09	0.90	0.54	0.23	0.17	0.23	0.16	0.17	1.17	0.53
22.	1.10	0.46	2.92	1.85	0.46	0.21	0.16	0.22	0.19	0.17	0.86	0.90
23.	0.92	0.46	2.33	1.77	0.43	0.21	0.17	0.81	0.18	0.19	0.57	0.96
24.	0.76	0.45	2.13	1.30	0.41	0.21	0.17	0.27	0.17	0.18	0.50	0.73
25.	0.71	0.44	1.95	1.22	0.39	0.21	0.17	0.22	0.17	0.17	0.45	0.72
26.	0.67	0.43	1.80	1.17	0.37	0.27	0.17	0.18	0.17	0.17	0.41	0.65
27.	0.77	0.45	1.69	1.09	0.35	0.23	0.16	0.17	0.16	0.17	0.40	0.60
28.	0.88	0.42	1.61	1.00	0.33	0.20	0.15	0.16	0.16	0.17	0.40	0.56
29.	0.86	0.49	1.56	1.59	0.33	0.19	0.13	0.15	0.16	0.17	0.39	0.51
30.	0.80		1.46	1.54	0.31	0.23	0.34	0.15	0.16	0.17	0.37	0.46
31.	0.76		1.33		0.30		0.25	0.14		0.17		0.43
	Extremwerte in m³/s											
am	05.	28.	01.	21.	31.	30.	30.	12.	07.	01.	08.	16.
NQ	0.33	0.40	0.80	0.50	0.29	0.18	0.12	0.12	0.12	0.14	0.14	0.29
HQ	2.95	0.98	5.76	4.01	1.29	0.76	0.92	2.72	0.55	0.34	1.96	1.38
am	19.	06.	01.	21.	01.	18.	13.	23.	12.	04.	21.	22.
	Monatsmittel in m³/s(MQ),l/s.km²(Mq) bzw.Monatssummen in mm (h_A)											
MQ	0.62	0.57	1.92	1.09	0.60	0.27	0.20	0.27	0.17	0.19	0.31	0.45
Mq	8.12	7.50	25.1	14.2	7.86	3.50	2.67	3.54	2.17	2.43	4.01	5.93
h_A	22	19	67	37	21	9	7	9	6	7	10	15

Reihe: 2003-2007 **Mittlere Monatsmittel in m³/s (MQ),l/s.km²(Mq) bzw. -summen in mm (h_A)**

MQ	0.96	1.03	1.72	0.78	0.35	0.28	0.33	0.24	0.29	0.18	0.42	0.38
Mq	12.5	13.4	22.5	10.2	4.61	3.64	4.25	3.13	3.79	2.29	5.49	4.94
h_A	34	34	60	26	12	9	11	8	10	6	14	13

Reihe: 1994-2008 **Mittlere Monatsmittel mit Extremwerten in m³/s**

NQ	.050	.048	0.07	0.19	0.09	.033	.012	.012	.018	.041	0.05	.051
NQ_T	0.06	0.10	0.12	0.20	0.11	0.06	.015	.013	.019	.042	0.06	0.05
MNQ_T	0.31	0.48	0.52	0.42	0.24	0.15	0.10	0.10	0.13	0.14	0.24	0.27
NMQ	0.14	0.17	0.79	0.32	0.16	0.13	0.12	0.06	.039	0.10	0.06	0.10
MQ	0.89	1.15	1.63	0.91	0.49	0.29	0.31	0.55	0.31	0.36	0.56	0.67
HMQ	1.85	2.77	3.31	1.79	2.68	0.75	0.81	4.05	1.12	1.53	1.76	1.54
MHQ	4.78	4.62	6.83	5.32	2.49	2.16	3.34	8.51	1.58	1.57	2.67	3.30
HQ	12.9	11.4	18.9	32.0	13.7	9.80	23.6	66.3	5.52	8.69	8.25	11.9

Jahreswerte in m³/s (Q),l/s.km²(Mq), mm (h_A)

	Berichtsjahr			Reihe: 2003 - 2007			Reihe: 1994 - 2008		
NQ	0.12	07.09.		.012	24.08.2003		.012	24.08.2003	
NQ_T	0.12	06.09.					.013	24.08.2003	
$MJNQ_T$							0.07		
NJMQ							0.45		2003
MQ,Mq,h_A	0.56	7.34	232	0.56	7.30	231	0.67	8.81	278
HJMQ							1.42		2002
MJHQ							17.7		
HQ	5.76	01.03.		18.9	31.03.2006		66.3	06.08.2000	

NNQ seit 1993: .012 24.08.2003 **HHQ seit** 1993: 66.3 06.08.2000

Berichtsjahr(J) Überschreitungsdauer der Abflüsse in Tagen Reihe(R): 2003-2007

m³/s	Tage(J)	Tage(R)	m³/s	Tage(J)	Tage(R)	m³/s	Tage(J)	Tage(R)	m³/s	Tage(J)	Tage(R)
10000			500			20.0			1.00	55	55.0
8000			350			16.0			0.80	74	73.0
6000			250			12.0		0.4	0.60	107	101.6
4000			180			9.00		1.0	0.40	164	135.6
3000			140			7.00		1.6	0.30	210	171.6
2000			100			5.00		3.0	0.20	261	230.2
1600			80.0			3.50		5.6	0.10	366	326.8
1200			60.0			2.50	6	11.4	0.06		347.6
900			40.0			1.80	19	21.4	0.03		361.4
700			30.0			1.40	33	31.2	0.00		365.2

Im Jän,Feb,Dez durch Eis beeinflusst
Im Jän,Feb,Jun,Jul,Dez nach ergänzten Wasserständen ermittelt

Nr. 352 St. Georgen an der Gusen (Bad)
Gusen

Mst.Nr. 206375 Art: Schreibpegel Einzugsgebiet: 257.7 km²

Monat	I	II	III	IV	V	VI	VII	VIII	IX	X	XI	XII
Tag	Tägliche Abflüsse 2008 in m³/s											
1.	1.90	2.79	12.4	4.13	4.40	1.22	0.66	0.62	0.59	0.82	0.54	1.61
2.	1.83	2.67	8.25	3.96	3.89	1.15	0.48	0.69	0.58	0.80	0.51	1.86
3.	1.55	2.52	9.43	4.36	3.73	1.16	0.48	0.59	0.54	1.04	0.51	1.56
4.	1.76	2.47	7.04	4.36	3.38	1.30	0.75	0.47	0.50	1.35	0.50	1.43
5.	1.59	2.40	5.76	4.12	3.25	1.37	0.54	0.54	0.50	0.96	0.50	1.37
6.	1.69	2.49	4.97	3.76	4.18	1.16	0.52	0.46	0.46	0.84	0.50	1.34
7.	1.89	3.41	4.57	3.74	3.66	1.24	0.99	0.37	0.45	0.75	0.50	1.43
8.	2.12	2.81	4.23	3.57	3.01	1.43	1.17	0.55	0.74	0.69	0.73	1.44
9.	1.89	2.60	3.92	3.35	2.74	1.28	0.74	0.58	0.49	0.65	0.66	1.36
10.	1.67	2.46	3.63	3.13	2.56	1.14	0.63	0.43	0.44	0.60	0.56	1.29
11.	1.76	2.37	3.41	2.94	2.38	1.20	0.58	0.38	0.44	0.59	0.57	1.24
12.	1.58	2.31	5.45	2.80	2.24	0.99	0.60	0.31	0.91	0.58	0.55	1.21
13.	1.52	2.24	5.25	2.66	2.14	0.97	1.49	0.32	1.95	0.60	0.97	1.19
14.	1.57	2.20	9.91	2.54	2.04	0.94	1.08	0.33	0.79	0.58	1.36	1.18
15.	1.59	2.16	12.6	2.47	1.96	0.87	0.74	2.97	1.23	0.65	0.90	1.13
16.	1.57	2.06	8.48	2.49	1.88	0.85	0.60	7.86	2.07	0.70	0.76	1.11
17.	1.55	1.76	8.60	2.51	1.84	0.85	0.93	2.84	1.22	0.93	0.71	1.15
18.	2.20	2.07	7.86	2.39	1.89	1.03	1.05	1.47	0.93	0.70	0.67	1.31
19.	6.30	2.04	6.27	2.30	2.42	1.23	0.76	1.07	0.80	0.63	0.71	1.46
20.	4.38	1.97	5.92	2.18	2.12	0.83	0.65	0.87	0.72	0.60	0.65	1.99
21.	3.49	1.95	7.13	2.44	2.19	0.74	0.69	0.81	0.73	0.58	4.70	2.97
22.	5.31	1.96	10.7	8.54	1.91	0.67	0.56	0.80	0.81	0.59	4.51	2.83
23.	4.45	1.97	7.51	8.61	1.78	0.64	0.57	3.98	0.81	0.67	2.71	3.89
24.	3.25	1.94	6.51	5.22	1.70	0.60	0.70	1.61	0.71	0.61	2.16	2.75
25.	2.90	1.89	5.84	4.80	1.61	0.64	0.78	1.14	0.72	0.58	1.97	2.53
26.	2.70	1.87	5.39	4.97	1.55	1.01	0.71	0.92	0.71	0.57	1.81	2.27
27.	3.04	2.09	5.10	4.26	1.49	0.78	0.65	0.83	0.67	0.56	1.69	2.06
28.	3.34	1.93	4.94	3.82	1.43	0.60	0.50	0.74	0.65	0.57	1.67	1.92
29.	3.19	2.24	4.87	5.31	1.37	0.54	0.42	0.68	0.62	0.55	1.66	1.73
30.	2.99		4.82	6.49	1.34	0.84	2.94	0.66	0.61	0.56	1.61	1.63
31.	2.88		4.50		1.28		1.08	0.60		0.56		1.39
	Extremwerte in m³/s											
am	03.	17.	12.	21.	30.	24.	03.	04.	10.	12.	05.	29.
NQ	1.01	1.07	3.20	1.89	1.02	0.45	0.09	0.22	0.27	0.22	0.16	0.78
HQ	8.46	3.69	22.7	15.1	6.69	1.90	9.21	12.1	4.05	1.72	9.33	4.74
am	22.	07.	14.	22.	06.	04.	30.	16.	13.	04.	21.	23.
	Monatsmittel in m³/s(MQ),l/s.km²(Mq) bzw.Monatssummen in mm (h_A)											
MQ	2.56	2.26	6.62	3.94	2.37	0.98	0.81	1.18	0.78	0.69	1.26	1.73
Mq	9.95	8.78	25.7	15.3	9.18	3.79	3.13	4.57	3.02	2.68	4.89	6.71
h_A	27	22	69	40	25	10	8	12	8	7	13	17

Reihe: 2003-2007 **Mittlere Monatsmittel in m³/s (MQ),l/s.km²(Mq) bzw. -summen in mm (h_A)**

MQ	3.21	3.34	5.20	3.41	1.62	1.28	1.20	0.82	1.06	0.76	1.60	1.63
Mq	12.5	13.0	20.2	13.2	6.27	4.98	4.67	3.20	4.11	2.93	6.20	6.32
h_A	33	33	54	34	17	13	12	9	11	8	16	16

Reihe: 1981-2008 **Mittlere Monatsmittel mit Extremwerten in m³/s**

NQ	0.11	0.40	0.40	0.32	0.32	0.15	0.09	0.07	0.06	0.13	0.16	0.11
NQ_T	0.27	0.74	0.76	0.67	0.45	0.27	0.16	0.08	0.12	0.15	0.24	0.27
MNQ_T	1.18	1.57	1.91	1.55	0.97	0.68	0.47	0.46	0.51	0.55	0.88	0.96
NMQ	0.65	1.02	1.19	0.83	0.71	0.56	0.43	0.29	0.22	0.28	0.36	0.55
MQ	3.08	3.56	5.15	3.20	1.82	1.21	1.12	1.65	1.05	1.12	1.77	2.64
HMQ	7.97	9.24	13.0	7.74	9.26	2.64	2.73	14.0	3.17	4.93	6.29	7.30
MHQ	15.2	16.1	21.0	11.0	7.46	5.18	8.58	14.6	5.28	5.18	8.46	13.4
HQ	44.6	47.4	54.4	42.4	38.1	14.6	31.2	105	19.7	36.6	34.0	42.7

Jahreswerte in m³/s (Q),l/s.km²(Mq), mm (h_A)

	Berichtsjahr			Reihe: 2003 - 2007			Reihe: 1981 - 2008		
NQ	0.09	03.07.		0.06	06.09.2004		0.06	06.09.2004	
NQ_T	0.31	12.08.					0.08	28.08.2003	
$MJNQ_T$							0.34		
NJMQ							1.37		1983
MQ,Mq,h_A	2.10	8.15	258	2.03	7.89	249	2.28	8.83	279
HJMQ							5.03		2002
MJHQ							39.5		
HQ	22.7	14.03.		52.7	29.03.2006		105	08.08.2002	

NNQ seit 1979: 0.06 06.09.2004 **HHQ seit** 1979: 105 08.08.2002

Berichtsjahr(J) Überschreitungsdauer der Abflüsse in Tagen Reihe(R): 2003-2007

m³/s	Tage(J)	Tage(R)	m³/s	Tage(J)	Tage(R)	m³/s	Tage(J)	Tage(R)	m³/s	Tage(J)	Tage(R)
10000			500			20.0		1.8	1.00	228	203.2
8000			350			16.0		2.8	0.80	255	247.4
6000			250			12.0	2	5.8	0.60	312	299.4
4000			180			9.00	5	9.4	0.40	361	329.8
3000			140			7.00	15	13.8	0.30	366	346.4
2000			100			5.00	29	27.4	0.20		357.0
1600			80.0			3.50	61	53.8	0.10		364.2
1200			60.0			2.50	97	89.2	0.06		365.2
900			40.0		0.2	1.80	153	131.0	0.03		
700			30.0		0.8	1.40	188	158.8	0.00		

Im Jän,Feb,Dez durch Eis beeinflusst
Im Jän,Feb,Mrz,Apr,Mai,Jun,Jul,Aug,Sep,Okt n.erg.Wasserst.erm.

Abflüsse

Nr. 353 St. Florian bei Linz
Ipfbach

Mst.Nr. 205690 Art: Schreibpegel Einzugsgebiet: 86.0 km²

Monat	I	II	III	IV	V	VI	VII	VIII	IX	X	XI	XII
Tag	Tägliche Abflüsse 2008 in m³/s											
1.	0.91	0.99	1.21	0.86	0.89	0.72	0.74	0.58	0.56	0.65	0.64	0.65
2.	0.85	0.97	1.09	1.14	0.89	0.71	0.68	0.86	0.52	0.62	0.64	0.64
3.	0.81	0.91	1.03	1.37	0.91	0.72	1.40	0.63	0.53	0.77	0.64	0.61
4.	0.79	0.91	0.94	1.25	0.91	1.51	1.79	0.61	0.53	0.96	0.62	0.61
5.	0.78	0.87	0.94	1.10	0.91	1.67	0.68	0.63	0.53	0.81	0.63	0.59
6.	0.79	0.88	0.89	0.98	1.28	0.90	0.91	0.60	0.53	0.74	0.62	0.62
7.	1.06	0.87	0.88	1.05	1.12	0.80	1.07	0.57	0.54	0.74	0.62	0.62
8.	1.00	0.85	0.85	1.02	0.96	1.87	0.99	0.64	0.56	0.70	0.63	0.65
9.	0.85	0.85	0.83	0.98	0.89	1.52	0.70	0.59	0.53	0.64	0.62	0.64
10.	0.85	0.84	0.84	0.94	0.87	0.90	0.62	0.55	0.54	0.64	0.62	0.63
11.	0.87	0.86	0.83	0.92	0.88	0.84	0.61	0.54	0.54	0.64	0.60	0.60
12.	0.90	0.88	1.05	0.86	0.88	0.78	0.61	0.53	0.76	0.61	0.58	0.58
13.	0.86	0.89	1.03	0.84	0.84	0.76	0.70	0.52	0.67	0.63	0.70	0.58
14.	0.86	0.89	1.87	0.85	0.81	0.76	0.70	0.51	0.56	0.65	0.71	0.57
15.	0.85	0.89	2.12	0.87	0.80	0.77	0.62	0.74	0.93	0.63	0.61	0.56
16.	0.84	0.86	1.29	0.92	0.83	0.76	0.60	4.45	1.77	0.66	0.57	0.56
17.	0.95	0.85	1.12	0.84	0.79	0.79	0.74	1.31	1.09	0.72	0.59	0.61
18.	1.08	0.85	1.06	0.88	0.79	0.79	0.77	0.79	0.81	0.63	0.55	0.71
19.	1.42	0.87	0.96	0.89	0.92	0.75	0.70	0.66	0.73	0.60	0.54	1.10
20.	1.57	0.88	0.94	0.90	0.94	0.71	0.67	0.63	0.74	0.62	0.59	1.77
21.	1.27	0.87	1.06	0.96	0.90	0.70	0.75	0.64	0.74	0.65	3.08	2.78
22.	1.46	0.89	1.19	1.12	0.82	0.69	0.64	0.80	0.74	0.63	1.81	1.55
23.	1.27	0.86	0.96	2.11	0.79	0.67	0.65	1.32	0.73	0.62	0.98	1.16
24.	1.07	0.86	0.95	1.43	0.77	0.66	0.85	0.90	0.69	0.63	0.81	1.00
25.	0.96	0.84	0.95	1.11	0.74	0.66	0.85	0.71	0.76	0.65	0.77	0.97
26.	1.00	0.83	0.94	1.02	0.75	0.74	0.80	0.64	0.78	0.63	0.75	0.87
27.	1.16	0.83	0.93	1.01	0.75	1.07	0.78	0.63	0.73	0.64	0.69	0.83
28.	1.36	0.85	0.94	0.96	0.78	0.75	0.64	0.61	0.74	0.65	0.66	0.86
29.	1.10	0.91	0.89	0.96	0.76	0.68	0.63	0.58	0.70	0.65	0.69	0.82
30.	1.00		0.87	0.94	0.74	0.87	0.67	0.57	0.68	0.62	0.67	0.81
31.	0.98		0.86		0.73		0.62	0.55		0.63		0.79
	Extremwerte in m³/s											
am	13.	17.	08.	29.	31.	24.	11.	01.	01.	09.	15.	16.
NQ	0.66	0.75	0.69	0.74	0.63	0.47	0.39	0.35	0.39	0.43	0.45	0.54
HQ	1.91	1.16	3.59	2.36	1.81	7.01	6.06	7.55	2.42	1.64	6.52	4.06
am	22.	10.	15.	23.	06.	08.	03.	16.	16.	04.	21.	21.
	Monatsmittel in m³/s(MQ),l/s.km²(Mq) bzw.Monatssummen in mm (h_A)											
MQ	1.02	0.88	1.04	1.04	0.86	0.88	0.78	0.80	0.71	0.67	0.77	0.85
Mq	11.8	10.2	12.1	12.1	9.99	10.3	9.07	9.32	8.24	7.75	9.00	9.88
h_A	32	26	32	31	27	27	24	25	21	21	23	26

Reihe: 2003-2007 **Mittlere Monatsmittel in m³/s (MQ),l/s.km²(Mq) bzw. -summen in mm (h_A)**

MQ	1.08	0.96	1.31	1.02	0.91	0.83	0.82	0.70	0.75	0.59	0.67	0.69
Mq	12.6	11.1	15.2	11.8	10.5	9.60	9.56	8.12	8.68	6.87	7.82	8.00
h_A	34	28	41	31	28	25	26	22	22	18	20	21

Reihe: 1976-2008 **Mittlere Monatsmittel mit Extremwerten in m³/s**

NQ	0.26	0.13	0.17	0.21	0.26	0.09	0.09	0.13	0.09	0.09	0.09	0.17
NQ_T	0.31	0.41	0.44	0.48	0.37	0.30	0.27	0.32	0.20	0.31	0.35	0.29
MNQ_T	0.64	0.68	0.76	0.80	0.66	0.61	0.55	0.55	0.54	0.54	0.58	0.61
NMQ	0.45	0.53	0.56	0.54	0.52	0.41	0.45	0.42	0.32	0.39	0.48	0.45
MQ	0.96	1.08	1.16	1.06	0.93	0.80	0.78	0.84	0.73	0.71	0.80	0.96
HMQ	2.55	2.02	2.34	2.24	3.03	1.54	1.39	2.89	1.35	1.50	1.88	1.95
MHQ	4.24	4.88	4.77	3.63	3.86	3.70	4.13	6.47	2.73	2.81	2.87	4.32
HQ	22.9	16.2	25.8	30.1	17.9	13.6	15.6	79.4	13.9	11.2	9.14	14.8

Jahreswerte in m³/s (Q),l/s.km²(Mq), mm (h_J)

	Berichtsjahr			Reihe: 2003 - 2007			Reihe: 1976 - 2008		
NQ	0.35	01.08.		0.26	05.11.2004		0.09	28.06.1992	
NQ_T	0.51	14.08.					0.20	23.09.1992	
$MJNQ_T$							0.43		
NJMQ							0.58		1978
MQ,Mq,h_A	0.86	9.98	315	0.84	9.77	309	0.90	10.4	330
HJMQ							1.34		2002
MJHQ							13.8		
HQ	7.55	16.08.		14.7	02.01.2003		79.4	12.08.2002	

NNQ seit 1976: 0.09 28.06.1992 **HHQ seit** 1976: 79.4 12.08.2002

Berichtsjahr(J) Überschreitungsdauer der Abflüsse in Tagen Reihe(R): 2003-2007

m³/s	Tage(J)	Tage(R)	m³/s	Tage(J)	Tage(R)	m³/s	Tage(J)	Tage(R)	m³/s	Tage(J)	Tage(R)
10000			500			20.0			1.00	61	77.0
8000			350			16.0			0.80	184	128.8
6000			250			12.0			0.60	331	248.2
4000			180			9.00			0.40	366	365.2
3000			140			7.00		0.8	0.30		
2000			100			5.00		1.6	0.20		
1600			80.0			3.50	1	3.6	0.10		
1200			60.0			2.50	3	7.2	0.06		
900			40.0			1.80	8	13.6	0.03		
700			30.0			1.40	20	32.0	0.00		

Extremwerte beeinflusst
Im Jän nach ergänzten Wasserständen ermittelt

Nr. 355 Altenmarkt im Pongau
Enns

Mst.Nr. 203711 Art: Schreibpegel Einzugsgebiet: 134.5 km²

Monat	I	II	III	IV	V	VI	VII	VIII	IX	X	XI	XII
Tag	Tägliche Abflüsse 2008 in m³/s											
1.	1.18	1.14	2.62	2.71	6.23	9.54	4.42	3.46	2.79	1.78	2.56	2.49
2.	1.16	1.14	3.64	3.36	5.74	10.0	4.07	3.34	2.50	1.83	2.31	1.81
3.	1.14	1.14	3.29	3.00	5.79	10.5	4.10	3.12	2.26	3.28	2.22	1.57
4.	1.13	1.15	3.15	2.58	6.00	9.78	5.29	3.33	2.13	2.80	2.12	1.39
5.	1.12	1.16	2.45	2.29	5.89	10.3	4.67	2.98	2.05	2.38	2.03	1.36
6.	1.12	1.16	2.06	2.27	5.96	9.09	3.94	2.64	1.92	2.56	1.95	1.30
7.	1.11	1.15	2.02	2.26	6.72	8.17	4.27	2.45	2.18	3.01	1.86	1.26
8.	1.10	1.14	1.93	2.17	6.93	7.88	4.53	6.71	2.34	3.03	1.86	1.22
9.	1.08	1.14	1.84	2.41	7.62	7.05	4.13	7.15	1.93	2.81	1.78	1.17
10.	1.06	1.14	1.89	3.11	8.40	10.1	3.49	5.22	1.99	2.76	1.78	1.18
11.	1.04	1.15	1.99	4.25	9.10	11.0	3.24	3.77	2.35	2.50	1.76	1.21
12.	1.06	1.17	2.61	4.58	8.89	10.1	3.60	3.20	2.67	2.43	1.67	1.21
13.	1.13	1.24	2.77	3.50	8.63	13.4	3.56	2.93	3.18	2.27	1.70	1.23
14.	1.09	1.28	2.64	3.40	8.51	9.71	4.58	2.61	2.86	2.22	1.68	1.25
15.	1.08	1.18	3.45	3.67	9.00	7.34	7.17	6.16	2.64	2.56	1.66	1.28
16.	1.02	1.07	3.69	3.17	9.60	5.97	5.38	14.1	2.72	2.58	1.64	1.28
17.	1.10	1.02	3.41	2.83	9.72	6.42	5.38	8.72	2.52	3.39	1.64	1.27
18.	1.10	1.00	3.05	3.00	10.8	6.58	5.20	6.44	2.33	2.54	1.55	1.24
19.	1.09	0.91	2.58	3.59	11.9	5.96	4.18	5.21	2.28	2.25	1.42	1.20
20.	1.10	0.92	2.41	4.26	12.6	5.78	9.34	4.91	2.16	2.12	1.43	1.36
21.	1.12	0.99	2.23	5.00	9.59	5.97	14.7	4.15	2.09	2.03	2.23	3.64
22.	1.27	1.10	2.23	6.03	8.29	5.52	10.4	3.72	2.02	2.01	1.74	2.92
23.	1.14	1.36	2.12	5.83	8.43	5.99	14.3	5.45	1.94	2.00	1.55	2.44
24.	1.08	1.45	1.97	5.11	8.40	6.19	10.7	6.08	1.82	1.91	1.54	1.97
25.	1.01	1.69	1.84	5.72	8.67	5.56	8.88	4.88	1.96	1.84	1.47	1.78
26.	1.02	1.82	1.82	5.29	9.60	5.63	7.30	4.04	2.16	1.76	1.43	1.47
27.	1.89	1.96	1.89	4.78	10.6	5.86	6.41	3.56	1.84	1.67	1.38	1.31
28.	1.91	1.86	1.99	5.14	10.9	5.22	5.58	3.15	1.76	1.64	1.35	1.24
29.	1.52	1.85	1.85	7.32	11.4	4.59	4.76	2.89	1.86	1.77	1.40	1.22
30.	1.32		1.92	6.70	11.6	4.67	4.25	2.73	1.82	4.97	1.41	1.20
31.	1.24		2.18		10.7		3.96	2.57		3.64		1.19
	Extremwerte in m³/s											
am	16.	19.	10.	05.	05.	30.	19.	07.	23.	26.	24.	09.
NQ	0.97	0.88	1.66	1.90	5.23	3.90	2.45	2.27	1.66	1.46	1.28	0.84
HQ	3.90	2.28	5.90	10.7	15.3	28.1	34.5	19.0	4.93	8.80	4.29	4.29
am	27.	29.	02.	29.	20.	10.	20.	16.	01.	30.	21.	01.
	Monatsmittel in m³/s(MQ),l/s.km²(Mq) bzw.Monatssummen in mm (h_A)											
MQ	1.18	1.26	2.44	3.98	8.78	7.66	5.99	4.57	2.24	2.46	1.74	1.54
Mq	8.77	9.36	18.1	29.6	65.3	57.0	44.6	34.0	16.6	18.3	12.9	11.4
h_A	23	23	49	77	175	148	119	91	43	49	33	30

Reihe: 2003-2007 **Mittlere Monatsmittel in m³/s (MQ),l/s.km²(Mq) bzw. -summen in mm (h_A)**

MQ	1.34	1.17	2.25	5.08	7.62	6.88	5.73	3.98	4.47	3.04	2.32	1.47
Mq	9.94	8.71	16.7	37.8	56.7	51.1	42.6	29.6	33.2	22.6	17.2	10.9
h_A	27	22	45	98	152	133	114	79	86	61	45	28

Reihe: 1961-2008 **Mittlere Monatsmittel mit Extremwerten in m³/s**

NQ	0.26	0.27	0.42	0.74	1.47	1.63	1.16	0.81	1.03	0.70	0.64	0.28
NQ_T	0.33	0.40	0.46	1.16	1.89	2.11	1.22	0.95	1.15	0.99	0.78	0.38
MNQ_T	0.92	0.91	1.12	2.33	4.73	4.94	3.41	2.59	2.07	1.70	1.51	1.13
NMQ	0.48	0.56	0.81	1.57	3.65	3.80	2.64	1.67	1.84	1.21	0.99	0.73
MQ	1.19	1.13	2.20	4.74	8.58	7.86	6.34	4.79	3.71	2.61	2.12	1.60
HMQ	2.29	1.75	4.74	10.6	19.4	20.0	13.6	12.9	9.16	5.56	6.22	3.42
MHQ	2.90	2.96	6.46	11.8	20.8	22.8	25.8	21.6	14.4	7.83	6.47	4.90
HQ	14.2	48.0	25.5	25.8	44.0	49.5	49.6	50.7	49.6	21.3	31.0	32.0

Jahreswerte in m³/s (Q),l/s.km²(Mq), mm (h_J)

	Berichtsjahr			Reihe: 2003 - 2007			Reihe: 1961 - 2008		
NQ	0.84	09.12.		0.69	20.12.2004		0.26	24.01.1970	
NQ_T	0.91	19.02.					0.33	23.01.1964	
$MJNQ_T$							0.77		
NJMQ							2.29		1971
MQ,Mq,h_A	3.66	27.2	861	3.78	28.1	890	3.92	29.1	922
HJMQ							6.40		1965
MJHQ							33.4		
HQ	34.5	20.07.		39.4	30.05.2005		50.7	06.08.1985	

NNQ seit 1961: 0.26 24.01.1970 **HHQ seit** 1961: 50.7 06.08.1985

Berichtsjahr(J) Überschreitungsdauer der Abflüsse in Tagen Reihe(R): 2003-2007

m³/s	Tage(J)	Tage(R)	m³/s	Tage(J)	Tage(R)	m³/s	Tage(J)	Tage(R)	m³/s	Tage(J)	Tage(R)
10000			500			20.0		0.8	1.00	363	356.4
8000			350			16.0		3.4	0.80	366	365.2
6000			250			12.0	5	8.4	0.60		
4000			180			9.00	31	25.0	0.40		
3000			140			7.00	50	55.4	0.30		
2000			100			5.00	92	96.6	0.20		
1600			80.0			3.50	128	138.6	0.10		
1200			60.0			2.50	184	189.4	0.06		
900			40.0			1.80	260	248.4	0.03		
700			30.0			1.40	291	283.6	0.00		

durch Wasserentnahme von 125 l/s beeinflusst
Im Jän,Feb,Dez durch Eis beeinflusst
Im Jän,Feb,Mrz,Jun,Jul,Sep,Okt,Nov,Dez n.erg.Wasserständen erm.

Abflüsse

Nr. 357 Löbenau
Taurach

Mst.Nr. 203737 Art: Schreibpegel Einzugsgebiet: 86.5 km²

Monat	I	II	III	IV	V	VI	VII	VIII	IX	X	XI	XII
Tag	Tägliche Abflüsse 2008 in m³/s											
1.	2.90	2.77	3.22	3.11	6.67	8.06	4.72	4.95	4.02	3.57	3.79	4.02
2.	2.89	2.73	3.66	3.28	5.99	7.89	4.77	4.83	3.95	3.57	3.62	3.58
3.	2.89	2.70	3.59	3.17	6.35	7.87	4.84	4.78	3.89	4.24	3.56	3.40
4.	2.89	2.70	3.41	2.91	6.80	7.51	6.00	4.72	3.82	4.15	3.49	3.32
5.	2.89	2.70	3.12	2.87	6.49	7.66	4.95	4.80	3.76	4.00	3.41	3.25
6.	2.89	2.70	3.00	2.87	6.62	6.92	4.71	4.42	3.75	4.34	3.39	3.19
7.	2.88	2.70	2.96	2.87	7.43	6.57	4.88	4.39	3.83	4.83	3.36	3.19
8.	2.88	2.70	2.91	2.88	7.85	6.71	5.12	6.21	3.83	4.55	3.32	3.19
9.	2.88	2.70	2.87	3.11	8.27	6.14	5.35	6.91	3.68	4.18	3.28	3.19
10.	2.88	2.68	2.87	3.77	9.24	6.32	4.73	5.10	3.62	3.97	3.24	3.19
11.	2.88	2.66	2.87	4.94	9.78	7.02	4.59	4.79	3.73	3.85	3.21	3.19
12.	2.87	2.64	3.04	4.96	9.42	7.60	4.78	4.55	3.88	3.76	3.21	3.19
13.	2.87	2.62	3.16	3.88	9.31	8.83	5.02	4.48	4.37	3.75	3.21	3.19
14.	2.87	2.60	3.12	3.80	9.18	6.98	6.43	4.40	3.84	3.75	3.21	3.19
15.	2.87	2.58	3.71	3.91	9.48	6.07	7.06	7.15	3.84	3.75	3.21	3.19
16.	2.87	2.55	3.77	3.66	9.44	5.62	5.43	14.3	3.94	3.80	3.21	3.19
17.	2.87	2.54	3.56	3.57	10.2	6.44	5.65	7.16	4.02	4.29	3.21	3.19
18.	2.87	2.54	3.37	3.68	10.4	6.33	5.54	5.85	3.85	3.81	3.21	3.19
19.	2.87	2.54	3.18	4.30	10.2	5.70	5.05	5.28	3.75	3.70	3.21	3.19
20.	2.87	2.54	3.08	5.20	11.3	5.53	8.53	5.30	3.75	3.64	3.21	3.19
21.	2.87	2.54	3.01	6.92	9.21	5.47	13.0	4.88	3.75	3.58	3.32	3.29
22.	2.87	2.54	2.97	7.40	8.72	5.28	8.46	4.61	3.75	3.55	3.14	3.36
23.	2.87	2.56	2.93	6.43	8.92	5.51	12.3	5.74	3.71	3.53	3.04	3.36
24.	2.87	2.66	2.89	5.44	8.67	5.42	9.23	5.84	3.57	3.50	3.04	3.30
25.	2.87	2.70	2.87	5.39	8.90	5.15	7.66	4.85	3.73	3.48	3.04	3.20
26.	2.87	2.74	2.87	5.00	9.56	5.05	6.73	4.65	4.13	3.46	3.04	3.16
27.	2.93	2.78	2.87	4.97	10.0	5.18	6.15	4.54	3.79	3.43	3.01	3.11
28.	2.87	2.82	2.87	5.55	9.66	5.04	5.74	4.36	3.73	3.41	3.08	3.06
29.	2.87	2.87	2.87	7.03	9.97	4.81	5.47	4.25	3.62	3.53	3.16	3.01
30.	2.84		2.87	6.95	10.2	4.92	5.19	4.16	3.57	6.34	3.32	2.98
31.	2.80		2.99		8.60		5.10	4.08		4.08		3.00
	Extremwerte in m³/s											
am	31.	17.	09.	04.	02.	29.	07.	28.	24.	29.	27.	30.
NQ	2.78	2.54	2.87	2.87	5.70	4.39	4.39	3.75	3.21	3.39	2.87	2.97
HQ	3.21	2.93	4.14	9.72	13.2	11.3	26.3	19.5	4.94	11.9	3.91	4.93
am	27.	29.	15.	21.	20.	13.	20.	16.	13.	30.	01.	01.
	Monatsmittel in m³/s(MQ),l/s.km²(Mq) bzw.Monatssummen in mm (h_A)											
MQ	2.87	2.66	3.11	4.46	8.80	6.32	6.23	5.37	3.82	3.92	3.26	3.23
Mq	33.2	30.7	36.0	51.6	102	73.1	72.0	62.0	44.1	45.3	37.6	37.4
h_A	89	77	96	134	272	189	193	166	114	121	98	97

Reihe: 2003-2007	Mittlere Monatsmittel in m³/s (MQ),l/s.km²(Mq) bzw. -summen in mm (h_A)											
MQ	3.02	2.82	3.14	5.31	7.26	6.19	5.73	5.05	5.35	4.25	3.77	3.23
Mq	35.0	32.6	36.3	61.3	83.9	71.6	66.3	58.3	61.9	49.1	43.5	37.3
h_A	94	82	97	159	225	186	177	156	160	132	113	97
Reihe: 1951-2008	**Mittlere Monatsmittel mit Extremwerten in m³/s**											
NQ	1.80	1.90	1.90	1.91	2.58	3.12	2.96	2.71	2.42	1.97	2.10	2.00
NQ_T	1.80	1.90	1.90	2.04	2.58	3.12	2.96	2.72	2.58	2.09	2.10	2.00
MNQ_T	2.61	2.49	2.53	3.18	4.94	5.28	4.42	4.05	3.76	3.43	3.17	2.86
NMQ	1.99	2.03	2.11	2.62	4.73	3.71	3.62	3.19	2.97	2.62	2.29	2.25
MQ	2.77	2.60	2.99	4.74	7.82	7.15	6.19	5.47	4.69	4.03	3.59	3.12
HMQ	3.69	3.59	4.72	8.85	12.6	14.1	12.6	10.3	7.87	6.88	5.02	4.64
MHQ	3.22	2.92	4.51	9.06	16.1	15.8	15.3	16.2	9.46	6.48	6.62	4.18
HQ	11.6	7.42	18.5	20.8	47.5	48.4	58.0	89.3	43.9	17.1	49.3	18.7

Jahreswerte in m³/s (Q),l/s.km²(Mq), mm (h_J)									
	Berichtsjahr			Reihe: 2003 - 2007			Reihe: 1951 - 2008		
NQ	2.54	17.02.		1.97	29.10.2003		1.80	24.01.1957	
NQ_T	2.54	18.02.					1.80	21.01.1957	
$MJNQ_T$							2.43		
NJMQ							3.62		1971
MQ,Mq,h_A	4.51	52.2	1650	4.60	53.1	1681	4.61	53.2	1684
HJMQ							5.71		1975
MJHQ							27.2		
HQ	26.3	20.07.		24.9	11.09.2007		89.3	26.08.1999	
NNQ seit 1951:	1.80	24.01.1957		**HHQ seit** 1951:	89.3	26.08.1999			

Berichtsjahr(J)	Überschreitungsdauer der Abflüsse in Tagen									Reihe(R): 2003-2007		
m³/s	Tage(J)	Tage(R)	m³/s	Tage(J)	Tage(R)	m³/s	Tage(J)	Tage(R)	m³/s	Tage(J)	Tage(R)	
10000			500			20.0			1.00			
8000			350			16.0		1.0	0.80			
6000			250			12.0	3	3.2	0.60			
4000			180			9.00	21	14.0	0.40			
3000			140			7.00	45	47.4	0.30			
2000			100			5.00	103	112.0	0.20			
1600			80.0			3.50	211	223.4	0.10			
1200			60.0			2.50	366	363.6	0.06			
900			40.0			1.80		365.2	0.03			
700			30.0			1.40			0.00			

durch Wasserentnahme von 125 l/s beeinflusst
Im Jän,Nov nach ergänzten Wasserständen ermittelt

Nr. 358 Forstau
Forstaubach

Mst.Nr. 203919 Art: Schreibpegel Einzugsgebiet: 57.2 km²

Monat	I	II	III	IV	V	VI	VII	VIII	IX	X	XI	XII
Tag	Tägliche Abflüsse 2008 in m³/s											
1.	0.28	0.42	0.78	0.63	2.85	4.12	1.05	1.36	1.09	0.86	0.89	0.92
2.	0.26	0.40	1.04	0.70	2.34	3.38	1.38	1.36	1.06	0.86	0.78	0.72
3.	0.26	0.40	0.94	0.63	2.68	3.54	1.34	1.34	1.03	1.21	0.69	0.63
4.	0.30	0.40	0.88	0.53	2.89	3.06	1.90	1.18	0.99	1.16	0.68	0.55
5.	0.32	0.40	0.65	0.49	2.73	3.08	1.24	1.15	0.96	1.08	0.67	0.54
6.	0.32	0.40	0.56	0.49	3.00	2.62	1.09	1.11	0.96	1.26	0.67	0.54
7.	0.29	0.39	0.53	0.49	3.35	2.42	1.30	1.13	1.00	1.53	0.66	0.54
8.	0.27	0.39	0.53	0.51	3.62	2.28	1.40	2.09	1.00	1.38	0.65	0.54
9.	0.26	0.39	0.51	0.66	4.00	1.94	1.63	2.44	0.92	1.18	0.64	0.54
10.	0.26	0.39	0.50	1.21	4.67	2.60	1.07	1.57	0.89	1.06	0.63	0.54
11.	0.27	0.39	0.49	2.31	5.23	2.87	1.05	1.48	0.95	0.99	0.62	0.54
12.	0.28	0.39	0.61	2.20	4.84	2.69	1.31	1.28	1.02	0.95	0.62	0.54
13.	0.28	0.40	0.63	1.31	4.72	3.41	1.40	1.28	1.28	0.93	0.61	0.54
14.	0.28	0.43	0.73	1.24	4.58	2.38	1.84	1.20	1.00	0.88	0.60	0.54
15.	0.28	0.41	1.10	1.29	4.77	1.88	2.05	2.73	1.00	0.84	0.59	0.54
16.	0.28	0.38	1.07	1.07	4.83	1.63	1.38	7.17	1.05	0.90	0.58	0.54
17.	0.28	0.36	0.88	1.02	5.68	2.49	1.58	2.47	1.09	1.41	0.57	0.54
18.	0.28	0.34	0.78	1.16	5.83	2.29	1.51	1.76	1.01	1.00	0.57	0.54
19.	0.28	0.34	0.67	1.67	5.54	1.65	1.20	1.50	0.96	0.84	0.56	0.54
20.	0.28	0.34	0.63	2.19	5.56	1.52	4.13	1.47	0.96	0.80	0.55	0.55
21.	0.28	0.33	0.60	3.21	4.10	1.45	8.73	1.41	0.96	0.78	0.66	1.16
22.	0.30	0.33	0.58	3.44	3.81	1.44	4.62	1.37	0.96	0.76	0.57	1.10
23.	0.28	0.38	0.53	2.66	3.91	1.68	7.59	2.05	0.94	0.74	0.55	0.94
24.	0.28	0.39	0.49	1.96	3.90	1.52	4.79	2.01	0.87	0.71	0.56	0.78
25.	0.27	0.45	0.48	2.03	4.30	1.28	3.46	1.50	0.95	0.69	0.57	0.64
26.	0.27	0.48	0.49	1.73	4.84	1.23	2.86	1.51	1.15	0.67	0.57	0.55
27.	0.46	0.49	0.49	1.73	5.22	1.36	2.55	1.40	0.98	0.65	0.58	0.54
28.	0.49	0.49	0.49	2.24	4.86	1.18	2.28	1.28	0.95	0.63	0.59	0.52
29.	0.47	0.53	0.48	3.37	4.84	1.14	2.02	1.29	0.89	0.73	0.60	0.49
30.	0.45		0.48	3.10	4.76	1.28	1.78	1.20	0.86	2.52	0.60	0.45
31.	0.44		0.54		3.64		1.55	1.13		1.02		0.42
	Extremwerte in m³/s											
am	03.	22.	25.	08.	02.	30.	02.	28.	24.	29.	21.	31.
NQ	0.25	0.33	0.40	0.45	1.98	1.05	0.97	0.96	0.69	0.61	0.54	0.42
HQ	0.72	0.62	1.37	5.25	7.59	13.3	18.9	10.8	1.60	7.63	0.95	1.40
am	27.	29.	02.	21.	17.	01.	20.	16.	13.	30.	01.	01.
	Monatsmittel in m³/s(MQ),l/s.km²(Mq) bzw.Monatssummen in mm (h_A)											
MQ	0.31	0.40	0.65	1.58	4.25	2.18	2.36	1.72	0.99	1.00	0.62	0.62
Mq	5.44	7.02	11.4	27.6	74.4	38.1	41.2	30.0	17.3	17.5	10.9	10.8
h_A	15	18	31	71	199	99	110	80	45	47	28	28

Reihe: 2003-2007	Mittlere Monatsmittel in m³/s (MQ),l/s.km²(Mq) bzw. -summen in mm (h_A)											
MQ	0.57	0.50	0.80	2.38	3.48	2.21	1.94	1.44	1.83	1.15	0.90	0.60
Mq	10.0	8.72	14.0	41.6	60.8	38.7	34.0	25.1	32.1	20.1	15.8	10.5
h_A	27	22	37	108	163	100	91	67	83	54	41	27
Reihe: 1989-2008	**Mittlere Monatsmittel mit Extremwerten in m³/s**											
NQ	0.18	0.16	0.18	0.33	0.30	0.52	0.48	0.41	0.37	0.22	0.22	0.22
NQ_T	0.18	0.16	0.18	0.33	0.30	0.57	0.49	0.42	0.37	0.22	0.23	0.22
MNQ_T	0.41	0.38	0.45	0.86	1.98	1.24	0.94	0.80	0.76	0.77	0.66	0.44
NMQ	0.24	0.20	0.46	0.49	1.51	1.01	0.77	0.57	0.50	0.30	0.34	0.29
MQ	0.48	0.45	0.90	2.23	3.85	2.30	2.17	1.56	1.47	1.17	0.91	0.62
HMQ	0.78	0.60	1.65	4.38	5.82	3.29	5.25	3.27	4.25	3.66	1.93	1.24
MHQ	0.97	0.66	2.84	7.42	9.75	8.95	11.7	10.7	5.97	3.68	2.52	1.36
HQ	4.21	1.68	13.6	14.7	18.2	22.6	27.2	62.7	18.9	11.1	10.3	5.88

Jahreswerte in m³/s (Q),l/s.km²(Mq), mm (h_J)									
	Berichtsjahr			Reihe: 2003 - 2007			Reihe: 1989 - 2008		
NQ	0.25	03.01.		0.28	28.12.2007		0.16	17.02.1991	
NQ_T	0.26	03.01.					0.16	18.02.1991	
$MJNQ_T$							0.32		
NJMQ							1.00		2003
MQ,Mq,h_A	1.40	24.4	772	1.48	25.9	820	1.51	26.5	837
HJMQ							1.84		2000
MJHQ							18.3		
HQ	18.9	20.07.		18.9	08.09.2007		62.7	12.08.2002	
NNQ seit 1989:	0.16	17.02.1991		**HHQ seit** 1989:	62.7	12.08.2002			

Berichtsjahr(J)	Überschreitungsdauer der Abflüsse in Tagen									Reihe(R): 2003-2007		
m³/s	Tage(J)	Tage(R)	m³/s	Tage(J)	Tage(R)	m³/s	Tage(J)	Tage(R)	m³/s	Tage(J)	Tage(R)	
10000			500			20.0			1.00		174	171.4
8000			350			16.0			0.80		207	209.0
6000			250			12.0		0.2	0.60		249	264.2
4000			180			9.00		1.8	0.40		325	353.2
3000			140			7.00	3	4.0	0.30		344	365.0
2000			100			5.00	9	11.6	0.20		366	365.2
1600			80.0			3.50	32	30.2	0.10			
1200			60.0			2.50	56	61.2	0.06			
900			40.0			1.80	80	93.4	0.03			
700			30.0			1.40	108	122.4	0.00			

Im Jän,Feb,Dez durch Eis beeinflusst
Im Jän,Feb,Jul,Aug,Sep,Okt,Dez nach erg.Wasserständen erm.

Abflüsse

Nr. 359 Tetter
Unterthaler Bach

Mst.Nr. 210625 Art: Schreibpegel Einzugsgebiet: 65.2 km²

Monat	I	II	III	IV	V	VI	VII	VIII	IX	X	XI	XII
Tag	Tägliche Abflüsse 2008 in m³/s											
1.	1.03	0.94	1.76	1.26	3.66	9.75	5.25	4.15	2.12	1.87	3.23	1.37
2.	0.96	0.87	2.12	1.26	2.98	10.6	5.25	3.83	2.01	1.84	2.80	1.28
3.	0.96	0.83	1.92	1.25	2.76	11.2	5.69	3.73	1.83	2.46	2.46	1.21
4.	0.98	0.85	1.71	1.23	2.89	10.0	7.01	3.49	1.72	2.53	2.24	1.16
5.	0.97	0.85	1.36	1.14	3.02	10.1	5.01	3.90	1.64	2.29	2.10	1.13
6.	0.94	0.86	1.25	1.15	2.82	9.55	4.42	3.30	1.57	2.51	2.00	1.11
7.	0.92	0.84	1.21	1.15	3.04	7.99	5.29	2.86	1.57	3.42	1.92	1.08
8.	0.92	0.77	1.19	1.07	3.95	8.24	6.37	4.31	1.76	3.75	1.87	1.06
9.	0.94	0.77	1.14	1.15	5.12	8.01	5.16	8.34	1.67	3.52	1.75	1.04
10.	0.94	0.75	1.11	1.43	6.13	7.20	4.45	5.30	1.56	3.12	1.66	1.03
11.	0.94	0.71	1.11	2.13	6.62	7.80	4.05	3.95	1.60	2.85	1.58	1.08
12.	0.94	0.77	1.44	2.99	6.57	8.04	4.01	3.36	1.92	2.60	1.52	1.14
13.	0.94	0.75	1.31	2.16	6.67	7.25	4.03	3.01	3.16	2.43	1.56	1.08
14.	0.95	0.72	1.76	1.91	6.86	6.03	5.15	2.70	2.71	2.34	1.51	1.06
15.	0.95	0.67	2.17	1.82	7.47	5.05	8.44	4.02	2.48	2.50	1.45	1.04
16.	0.95	0.73	2.03	1.67	8.34	4.52	5.36	17.7	2.36	2.51	1.40	1.03
17.	0.95	0.85	1.80	1.55	9.07	4.89	5.16	8.81	2.22	2.68	1.37	1.05
18.	0.95	0.73	1.60	1.59	10.9	7.50	6.02	5.54	2.32	2.37	1.31	1.06
19.	0.95	0.75	1.28	1.78	10.1	6.29	4.67	4.35	2.24	2.12	1.27	1.04
20.	0.95	0.75	1.18	2.25	9.43	6.66	5.17	3.97	2.13	1.95	1.25	1.05
21.	0.95	0.75	1.16	3.10	8.13	6.82	13.0	3.74	1.94	1.82	1.28	1.20
22.	0.98	0.77	1.16	3.75	7.78	6.96	6.85	3.23	1.83	1.73	1.26	1.20
23.	0.94	0.87	1.08	3.14	7.92	7.62	8.29	3.23	1.78	1.68	1.21	1.20
24.	0.93	0.94	1.04	2.64	8.50	8.90	8.92	3.79	1.73	1.62	1.17	1.16
25.	0.88	1.03	0.98	2.47	8.81	6.98	7.41	3.22	1.82	1.55	1.15	1.13
26.	0.87	1.10	0.96	2.33	10.2	7.10	6.19	2.81	2.11	1.50	1.13	1.06
27.	1.20	1.12	0.94	2.13	11.9	6.82	5.38	2.57	1.91	1.46	1.13	1.02
28.	1.10	1.12	0.93	2.37	13.5	5.75	4.49	2.38	1.87	1.42	1.13	0.99
29.	0.97	1.26	0.94	3.25	12.8	5.28	4.26	2.21	1.94	1.83	1.15	0.95
30.	0.94		0.97	3.30	13.5	5.70	6.56	2.08	1.97	8.50	1.18	0.93
31.	0.94		1.09		12.2		4.61	2.02		4.18		0.93
	Extremwerte in m³/s											
am	26.	18.	27.	08.	06.	17.	29.	31.	07.	28.	30.	30.
NQ	0.85	0.59	0.93	1.07	2.65	4.18	3.65	1.94	1.42	1.40	1.10	0.92
HQ	1.60	1.42	2.54	4.18	14.7	12.3	15.5	21.6	3.60	11.5	3.50	1.66
am	27.	29.	02.	22.	31.	03.	21.	16.	13.	30.	01.	01.
	Monatsmittel in m³/s(MQ),l/s.km²(Mq) bzw.Monatssummen in mm (h_A)											
MQ	0.96	0.85	1.35	2.01	7.54	7.49	5.87	4.25	1.98	2.55	1.60	1.09
Mq	14.7	13.1	20.6	30.9	116	115	90.0	65.2	30.4	39.1	24.6	16.8
h_A	39	33	55	80	310	298	241	175	79	105	64	43

Reihe: 2003-2007	Mittlere Monatsmittel in m³/s (MQ),l/s.km²(Mq) bzw. -summen in mm (h_A)											
MQ	0.74	0.66	0.95	2.43	6.04	6.14	4.83	3.28	2.86	2.24	1.44	0.91
Mq	11.4	10.2	14.5	37.2	92.6	94.2	74.1	50.2	43.8	34.4	22.0	13.9
h_A	30	25	39	96	248	244	199	135	114	92	57	36
Reihe: 1951-2008	Mittlere Monatsmittel mit Extremwerten in m³/s											
NQ	0.22	0.13	0.23	0.33	0.93	1.89	1.36	0.84	0.56	0.46	0.45	0.29
NQ_T	0.22	0.16	0.23	0.36	1.00	1.94	1.36	0.84	0.56	0.46	0.45	0.31
MNQ_T	0.48	0.43	0.47	0.88	2.50	3.77	2.82	1.86	1.45	1.15	0.89	0.60
NMQ	0.28	0.25	0.32	0.67	2.27	3.78	2.24	1.66	0.99	0.60	0.56	0.38
MQ	0.58	0.53	0.83	2.11	5.79	6.94	5.15	3.50	2.48	1.85	1.24	0.82
HMQ	0.96	0.98	1.71	4.54	9.44	13.3	9.27	7.05	4.73	4.41	2.82	1.87
MHQ	0.91	0.76	2.01	5.71	12.6	14.9	13.9	10.7	6.16	4.65	2.70	1.47
HQ	3.87	1.86	9.24	13.3	21.3	28.0	39.0	63.0	15.9	19.4	18.7	13.0

Jahreswerte in m³/s (Q),l/s.km²(Mq), mm (h_J)	Berichtsjahr			Reihe: 2003 - 2007			Reihe: 1951 - 2008		
NQ	0.59	18.02.		0.40	11.03.2005		0.13	11.02.1961	
NQ_T	0.67	15.02.					0.16	11.02.1961	
$MJNQ_T$							0.40		
NJMQ							1.72		1971
MQ,Mq,h_A	3.14	48.1	1523	2.72	41.7	1319	2.66	40.8	1291
HJMQ							3.58		1965
MJHQ							19.6		
HQ	21.6	16.08.		36.1	11.07.2005		63.0	13.08.1959	
NNQ seit 1951:	0.13	11.02.1961		HHQ seit 1951:	63.0	13.08.1959			

Berichtsjahr(J) Überschreitungsdauer der Abflüsse in Tagen Reihe(R): 2003-2007												
m³/s	Tage(J)	Tage(R)	m³/s	Tage(J)	Tage(R)	m³/s	Tage(J)	Tage(R)	m³/s	Tage(J)	Tage(R)	
10000			500			20.0		0.4	1.00	304	257.8	
8000			350			16.0	1	1.0	0.80	352	286.4	
6000			250			12.0	6	3.8	0.60	366	334.8	
4000			180			9.00	18	9.6	0.40		365.2	
3000			140			7.00	44	25.6	0.30			
2000			100			5.00	79	58.8	0.20			
1600			80.0			3.50	107	98.0	0.10			
1200			60.0			2.50	143	136.4	0.06			
900			40.0			1.80	196	179.6	0.03			
700			30.0			1.40	231	218.2	0.00			

Im Jän,Feb,Mrz,Mai,Jun,Jul,Aug,Sep,Okt n.erg.Wasserständen erm.

Nr. 360 Schladming
Enns

Mst.Nr. 210641 Art: Schreibpegel Einzugsgebiet: 648.8 km²

Monat	I	II	III	IV	V	VI	VII	VIII	IX	X	XI	XII
Tag	Tägliche Abflüsse 2008 in m³/s											
1.	10.7	10.7	16.1	13.8	34.0	53.1	21.7	21.8	15.6	12.7	15.0	14.2
2.	10.1	10.5	19.6	15.3	29.8	53.7	22.3	20.7	15.1	12.6	14.2	13.0
3.	9.87	10.3	19.5	15.2	29.8	52.1	22.7	20.1	14.3	16.6	13.4	12.0
4.	10.2	10.3	18.9	14.9	31.6	47.3	27.8	19.7	14.0	16.4	12.9	11.4
5.	10.1	10.3	16.0	14.0	32.0	46.8	22.2	19.8	13.6	14.9	12.6	11.3
6.	10.3	10.3	14.3	14.8	32.0	43.1	20.2	18.5	13.3	15.5	12.3	11.0
7.	10.3	10.5	13.7	15.2	35.0	38.4	21.5	17.3	13.7	18.5	12.1	10.9
8.	10.4	10.0	13.3	14.7	38.6	37.9	23.7	28.8	14.2	18.8	12.1	10.7
9.	10.3	9.77	13.0	15.2	43.0	35.3	22.8	42.0	13.3	17.1	11.8	10.5
10.	9.82	10.0	13.0	17.0	48.0	37.2	19.7	27.8	12.8	16.0	11.6	10.3
11.	9.84	9.88	13.1	21.0	50.6	43.1	19.6	22.8	13.4	15.3	11.4	10.7
12.	9.92	9.78	14.3	22.0	49.2	44.5	20.5	20.4	15.0	14.6	11.2	11.0
13.	10.1	9.73	15.6	20.1	48.8	46.6	21.1	19.1	16.5	14.2	11.6	10.5
14.	9.92	9.48	15.5	19.2	49.0	36.2	24.6	18.0	15.0	14.0	11.4	10.8
15.	9.89	9.56	19.5	20.0	51.4	29.5	33.8	27.9	14.7	14.4	11.2	10.5
16.	10.0	9.32	19.4	19.0	53.3	26.3	25.1	83.5	15.3	14.3	11.0	10.6
17.	9.86	9.00	18.5	19.1	57.3	28.8	25.1	39.9	14.7	16.6	11.2	10.8
18.	9.84	9.16	17.2	19.7	61.6	33.6	26.1	28.3	14.5	14.4	10.7	10.6
19.	10.1	9.29	15.7	20.9	59.9	28.5	22.3	23.8	14.0	13.7	10.5	10.5
20.	10.2	9.33	14.9	22.9	60.6	28.1	33.9	23.1	13.7	13.1	10.4	11.1
21.	10.0	9.42	14.3	27.4	49.3	27.8	73.7	21.3	13.3	12.7	11.9	17.8
22.	10.5	9.65	14.1	29.1	45.8	27.4	42.1	19.5	13.0	12.5	11.7	18.7
23.	10.5	10.6	13.5	27.4	46.2	29.0	65.1	22.8	12.9	12.4	11.2	16.7
24.	10.2	11.1	13.1	25.8	46.4	31.0	54.1	25.5	12.7	12.2	11.5	13.9
25.	9.92	12.0	12.7	25.6	48.8	26.8	42.1	21.0	13.0	11.9	11.1	12.9
26.	9.79	12.5	12.4	25.4	54.9	26.4	35.0	18.8	14.6	11.8	10.6	11.5
27.	11.7	13.2	12.4	24.7	61.5	26.5	30.6	17.9	13.5	11.7	10.7	10.9
28.	13.2	13.1	12.5	27.3	63.4	24.0	27.1	16.9	13.1	11.5	11.0	10.6
29.	11.6	13.3	12.3	29.5	63.1	22.2	25.1	16.2	13.0	12.2	10.3	10.1
30.	11.2		12.3	32.3	66.0	23.1	26.5	15.6	12.9	27.8	10.5	9.82
31.	10.8		13.2		57.9		23.4	15.2		17.7		9.71
	Extremwerte in m³/s											
am	27.	17.	30.	01.	02.	30.	11.	31.	25.	28.	29.	31.
NQ	8.58	7.78	11.0	12.0	28.7	20.6	17.2	13.8	11.7	10.8	9.65	8.83
HQ	17.1	15.2	23.1	38.9	71.3	69.6	115	104	19.9	41.9	16.6	21.5
am	27.	29.	02.	30.	30.	10.	20.	16.	01.	30.	01.	22.
	Monatsmittel in m³/s(MQ),l/s.km²(Mq) bzw.Monatssummen in mm (h_A)											
MQ	10.4	10.4	15.0	20.9	48.3	35.1	29.7	24.3	14.0	14.8	11.6	11.8
Mq	16.0	16.1	23.1	32.3	74.5	54.2	45.8	37.5	21.5	22.8	17.9	18.2
h_A	43	40	62	84	200	140	123	100	56	61	46	47

Reihe: 2003-2007	Mittlere Monatsmittel in m³/s (MQ),l/s.km²(Mq) bzw. -summen in mm (h_A)											
MQ	9.24	8.27	12.7	26.3	37.6	32.7	28.1	22.6	24.6	17.8	13.5	10.1
Mq	14.2	12.7	19.5	40.5	57.9	50.5	43.4	34.8	37.9	27.5	20.7	15.6
h_A	38	32	52	105	155	131	116	93	98	74	54	40
Reihe: 1951-2008	Mittlere Monatsmittel mit Extremwerten in m³/s											
NQ	4.72	4.72	5.08	7.79	9.00	14.0	7.64	7.09	7.44	2.61	3.59	5.54
NQ_T	5.20	5.48	5.50	8.10	9.40	15.4	8.28	8.20	8.23	3.63	6.56	5.90
MNQ_T	8.14	7.99	8.75	14.5	25.0	27.0	20.6	16.5	14.4	12.1	10.9	9.16
NMQ	6.13	5.80	7.21	11.8	20.0	22.1	11.2	12.1	10.1	8.01	7.32	6.37
MQ	9.22	8.93	13.2	24.7	42.3	39.6	31.9	25.6	20.4	16.1	13.5	11.1
HMQ	18.9	18.0	23.7	45.3	75.1	93.4	57.5	52.6	44.6	33.0	32.2	18.9
MHQ	14.0	12.7	28.7	53.5	83.6	84.7	85.6	78.2	52.0	34.6	27.4	20.5
HQ	50.0	36.8	114	112	160	188	202	299	156	129	137	140

Jahreswerte in m³/s (Q),l/s.km²(Mq), mm (h_J)	Berichtsjahr			Reihe: 2003 - 2007			Reihe: 1951 - 2008		
NQ	7.78	17.02.		5.51	01.03.2005		2.61	20.10.1986	
NQ_T	9.00	17.02.					3.63	21.10.1986	
$MJNQ_T$							7.30		
NJMQ							14.6		1971
MQ,Mq,h_A	20.6	31.7	1004	20.3	31.3	991	21.4	33.1	1045
HJMQ							30.5		1965
MJHQ							122		
HQ	115	20.07.		176	11.07.2005		299	12.08.2002	
NNQ seit 1951:	2.61	20.10.1986		HHQ seit 1951:	299	12.08.2002			

Berichtsjahr(J) Überschreitungsdauer der Abflüsse in Tagen Reihe(R): 2003-2007												
m³/s	Tage(J)	Tage(R)	m³/s	Tage(J)	Tage(R)	m³/s	Tage(J)	Tage(R)	m³/s	Tage(J)	Tage(R)	
10000			500			20.0	125	138.4	1.00			
8000			350			16.0	164	184.6	0.80			
6000			250			12.0	263	242.0	0.60			
4000			180			9.00	366	301.0	0.40			
3000			140		0.2	7.00		351.6	0.30			
2000			100		0.8	5.00		365.2	0.20			
1600			80.0	1	2.4	3.50			0.10			
1200			60.0	9	7.4	2.50			0.06			
900			40.0	39	31.0	1.80			0.03			
700			30.0	58	69.8	1.40			0.00			

Extremwerte beeinflusst
Im Feb,Mrz,Apr,Dez nach ergänzten Wasserständen ermittelt

Abflüsse

Nr. 363 Irdning
Donnersbach (Irdningbach)

Mst.Nr. 210732 Art: Schreibpegel Einzugsgebiet: 194.3 km²

Ableitungen aus: 107.9 km² E(wirksam): 86.4km²

Monat	I	II	III	IV	V	VI	VII	VIII	IX	X	XI	XII
Tag	Tägliche Abflüsse 2008 in m³/s											
1.	1.33	1.26	1.81	1.66	3.73	5.43	1.48	1.96	1.90	2.21	1.23	1.45
2.	1.27	1.26	2.28	1.73	3.29	4.52	1.90	2.00	1.60	2.61	1.19	1.29
3.	1.29	1.23	2.07	1.68	3.55	4.62	1.84	1.94	1.49	3.63	1.16	1.22
4.	1.31	1.25	1.97	1.59	3.61	4.02	1.72	1.83	1.46	3.49	1.14	1.15
5.	1.29	1.25	1.73	1.57	3.54	4.05	1.55	1.78	1.44	3.23	1.12	1.13
6.	1.31	1.27	1.57	1.54	3.51	3.87	1.51	1.70	1.38	3.56	1.14	1.13
7.	1.30	1.37	1.54	1.53	4.08	2.94	1.67	1.66	1.43	4.96	1.12	1.11
8.	1.27	1.24	1.53	1.50	4.92	2.93	1.74	2.33	1.48	4.75	1.20	1.10
9.	1.26	1.21	1.49	1.58	5.06	2.63	1.64	3.24	1.38	4.29	1.15	1.08
10.	1.25	1.19	1.48	1.79	6.13	2.50	1.53	2.01	1.34	3.89	1.12	1.07
11.	1.24	1.17	1.52	2.29	6.38	2.43	1.70	1.81	1.33	3.61	1.10	1.12
12.	1.27	1.15	1.63	2.45	5.88	2.49	1.71	1.71	1.58	3.39	1.11	1.20
13.	1.29	1.14	1.66	1.93	5.95	2.57	1.63	1.69	1.65	3.23	1.21	1.11
14.	1.26	1.14	1.87	1.89	5.92	2.33	2.82	1.64	1.43	3.19	1.17	1.10
15.	1.24	1.13	2.31	1.95	6.62	2.14	3.09	10.9	1.64	3.17	1.12	1.13
16.	1.22	1.08	2.12	1.82	7.37	2.06	1.91	28.5	1.53	2.57	1.10	1.14
17.	1.25	0.98	2.00	1.78	9.41	2.70	2.31	4.10	1.51	1.80	1.13	1.17
18.	1.25	1.09	1.86	1.82	12.5	2.51	2.18	2.84	1.51	1.62	1.07	1.15
19.	1.44	1.12	1.76	2.08	9.58	1.87	1.92	2.44	1.50	1.54	1.08	1.16
20.	1.44	1.12	1.71	2.43	10.1	1.75	5.65	2.41	1.46	1.51	1.06	1.22
21.	1.34	1.14	1.67	3.63	6.90	1.68	6.88	2.25	1.41	1.47	1.44	1.90
22.	1.39	1.19	1.63	5.67	6.08	1.63	2.84	2.08	1.43	1.43	1.27	1.94
23.	1.32	1.28	1.60	3.32	5.72	1.78	5.04	2.08	1.46	1.43	1.19	1.82
24.	1.29	1.25	1.57	2.86	6.23	1.98	4.27	2.10	1.43	1.41	1.16	1.58
25.	1.27	1.31	1.53	2.97	7.17	1.58	2.99	1.91	1.51	1.39	1.12	1.50
26.	1.25	1.34	1.52	2.85	8.22	2.68	2.65	1.83	1.66	1.36	1.10	1.35
27.	1.60	1.39	1.55	2.78	9.55	4.07	2.55	1.79	1.55	1.34	1.08	1.28
28.	1.45	1.39	1.59	3.01	8.85	1.57	2.28	1.74	1.51	1.31	1.08	1.24
29.	1.34	1.41	1.57	3.51	9.43	1.47	2.15	1.70	1.48	1.35	1.09	1.22
30.	1.31		1.56	3.68	9.04	1.57	2.09	1.65	1.72	3.00	1.11	1.17
31.	1.29		1.59		6.59		2.09	1.61		1.32		1.14
	Extremwerte in m³/s											
am	02.	17.	06.	07.	02.	29.	11.	14.	10.	28.	06.	09.
NQ	1.13	0.78	1.37	1.43	3.11	1.38	1.39	1.43	1.09	1.22	0.93	0.99
HQ	2.30	1.57	2.59	8.79	20.9	23.9	28.7	64.7	4.54	7.12	1.99	2.27
am	27.	07.	02.	22.	27.	26.	20.	15.	01.	30.	21.	01.
	Monatsmittel in m³/s(MQ),l/s.km²(Mq) bzw.Monatssummen in mm (h_A)											
MQ	1.31	1.22	1.72	2.36	6.61	2.68	2.49	3.20	1.51	2.55	1.15	1.27
Mq	15.2	14.1	19.9	27.3	76.5	31.0	28.9	37.0	17.4	29.5	13.3	14.7
h_A	41	35	53	71	205	80	77	99	45	79	34	38

Reihe: 2003-2007 **Mittlere Monatsmittel in m³/s (MQ),l/s.km²(Mq) bzw. -summen in mm (h_A)**

MQ	1.27	1.20	1.57	2.96	4.83	2.88	2.80	2.00	2.33	1.89	1.56	1.23
Mq	14.7	13.9	18.2	34.3	55.9	33.4	32.5	23.1	26.9	21.9	18.1	14.3
h_A	39	35	49	89	150	86	87	62	70	59	47	37

Reihe: 1976-2008 **Mittlere Monatsmittel mit Extremwerten in m³/s**

NQ	0.53	0.40	0.56	0.85	1.23	0.06	0.39	0.36	0.51	0.61	0.39	0.36
NQ_T	0.61	0.44	0.66	1.00	1.30	1.07	0.45	0.67	0.66	0.76	0.39	0.37
MNQ_T	1.11	1.03	1.20	1.92	3.19	2.42	1.90	1.64	1.50	1.45	1.31	1.20
NMQ	0.75	0.79	0.92	1.16	2.24	1.35	1.14	1.01	1.04	1.06	0.84	0.89
MQ	1.40	1.33	1.96	3.41	7.39	4.64	3.58	2.69	2.47	2.19	1.71	1.54
HMQ	2.68	2.34	6.43	7.57	15.3	14.4	11.5	6.70	6.21	6.75	3.58	4.30
MHQ	3.10	2.36	5.36	12.9	28.8	21.3	24.2	18.8	11.1	12.0	5.12	3.72
HQ	12.8	7.34	19.5	32.1	62.9	55.9	64.3	150	57.3	62.0	27.9	29.0

Jahreswerte in m³/s (Q),l/s.km²(Mq), mm (h_l)

	Berichtsjahr			Reihe: 2003 - 2007			Reihe: 1976 - 2008		
NQ	0.78	17.02.		0.70	14.02.2006		0.06	27.06.1982	
NQ_T	0.98	17.02.					0.37	14.12.1987	
$MJNQ_T$							0.86		
NJMQ							1.55		2003
MQ,Mq,h_A	2.35	27.2	860	2.21	25.6	810	2.87	33.2	1049
HJMQ							6.32		1979
MJHQ							46.1		
HQ	64.7	15.08.		64.3	11.07.2005		150		12.08.2002

NNQ seit 1976: 0.06 27.06.1982 **HHQ seit** 1976: 150 12.08.2002

Berichtsjahr(J) Überschreitungsdauer der Abflüsse in Tagen Reihe(R): 2003-2007

m³/s	Tage(J)	Tage(R)	m³/s	Tage(J)	Tage(R)	m³/s	Tage(J)	Tage(R)	m³/s	Tage(J)	Tage(R)
10000			500			20.0	1	0.8	1.00	365	334.6
8000			350			16.0	1	1.8	0.80	366	363.8
6000			250			12.0	2	2.8	0.60		365.2
4000			180			9.00	9	5.4	0.40		
3000			140			7.00	13	10.2	0.30		
2000			100			5.00	30	23.0	0.20		
1600			80.0			3.50	55	43.8	0.10		
1200			60.0			2.50	87	87.4	0.06		
900			40.0			1.80	143	149.0	0.03		
700			30.0			1.40	247	224.4	0.00		

siehe Tabelle Überleitungen u. Speicherungen d. Berichtsjahrs
Extremwerte beeinflusst
Im Jän,Feb durch Eis beeinflusst
Im Feb,Jun,Jul,Aug,Sep,Okt,Nov,Dez nach erg.Wasserständen erm.

Nr. 364 Aigen im Ennstal-Ketten
Gulling

Mst.Nr. 210773 Art: Schreibpegel Einzugsgebiet: 161.0 km²

Monat	I	II	III	IV	V	VI	VII	VIII	IX	X	XI	XII
Tag	Tägliche Abflüsse 2008 in m³/s											
1.	3.44	3.10	5.08	4.06	10.3	11.1	4.32	6.03	5.37	3.71	3.36	3.04
2.	3.24	3.07	5.89	4.30	9.67	10.7	5.19	6.31	4.89	3.67	3.26	2.88
3.	3.34	3.01	6.06	4.21	10.1	10.5	4.82	5.94	4.70	4.45	3.20	2.80
4.	3.36	3.02	5.59	4.00	10.2	9.56	4.56	5.34	4.65	4.41	3.17	2.68
5.	3.33	3.04	4.84	3.86	10.2	8.54	4.21	5.15	4.62	4.13	3.13	2.65
6.	3.34	3.02	4.37	3.76	10.2	7.54	4.20	5.08	4.53	4.25	3.09	2.63
7.	3.32	3.11	4.24	3.78	11.0	6.90	4.57	5.12	5.07	5.01	3.08	2.61
8.	3.26	2.95	4.14	3.66	11.4	6.71	4.41	6.06	4.91	4.72	3.24	2.57
9.	3.24	2.90	4.05	3.85	11.9	6.09	4.27	7.62	4.54	4.47	3.08	2.49
10.	3.22	2.93	3.94	4.55	12.7	5.85	3.91	5.54	4.44	4.28	3.03	2.51
11.	3.20	2.86	3.92	5.84	13.2	5.75	4.42	5.19	4.56	4.21	2.98	2.64
12.	3.23	2.82	4.39	6.32	13.1	5.68	4.35	5.07	5.28	4.13	2.95	2.99
13.	3.27	2.84	4.42	5.13	13.2	5.75	4.10	5.10	5.20	4.06	3.08	2.67
14.	3.21	2.83	4.82	5.10	13.1	5.20	5.79	5.02	4.63	3.99	2.99	2.60
15.	3.17	2.84	6.03	5.26	13.6	4.86	5.93	10.5	5.12	3.96	2.93	2.63
16.	3.16	2.76	5.50	4.79	13.9	4.69	4.70	20.6	4.79	3.92	2.88	2.65
17.	3.18	2.75	5.22	4.63	14.6	5.21	5.66	10.5	4.28	4.13	2.92	2.72
18.	3.18	2.74	4.88	4.80	15.7	5.60	5.34	8.83	4.06	3.86	2.82	2.66
19.	3.69	2.83	4.56	5.71	15.2	4.88	4.82	8.18	4.08	3.78	2.81	2.64
20.	3.63	2.82	4.40	6.67	15.6	4.70	7.94	8.08	3.97	3.70	2.78	2.75
21.	3.35	2.87	4.21	8.85	14.0	4.49	9.79	7.34	3.91	3.64	3.16	3.72
22.	3.38	2.93	4.15	10.5	13.0	4.56	6.93	6.79	3.89	3.54	2.94	3.78
23.	3.21	3.17	4.04	9.39	12.3	4.89	8.68	6.74	3.89	3.49	2.80	3.54
24.	3.15	3.13	3.97	8.63	12.3	5.20	8.89	6.51	3.77	3.43	2.82	3.22
25.	3.16	3.29	3.85	8.76	12.7	4.39	7.87	5.93	3.90	3.36	2.80	3.08
26.	3.10	3.43	3.81	8.42	13.6	5.04	7.27	5.62	4.21	3.31	2.75	2.76
27.	3.59	3.53	3.79	8.31	14.2	5.62	7.16	5.40	4.02	3.27	2.74	2.70
28.	3.49	3.59	3.82	8.81	14.2	4.44	6.40	5.27	3.91	3.23	2.74	2.62
29.	3.23	3.70	3.78	9.94	13.8	4.10	5.97	5.17	3.84	3.39	2.71	2.55
30.	3.15		3.77	10.4	13.4	5.01	5.87	5.01	3.78	4.61	2.75	2.50
31.	3.12		3.91		12.1		6.26	4.94		3.55		2.52
	Extremwerte in m³/s											
am	27.	17.	29.	08.	03.	21.	09.	14.	24.	23.	16.	30.
NQ	2.89	2.14	2.81	3.51	9.05	3.40	3.12	4.62	3.38	2.81	2.60	2.39
HQ	4.77	4.24	6.75	13.9	17.0	14.7	30.8	35.2	8.68	6.02	3.74	4.12
am	27.	28.	15.	21.	20.	26.	20.	16.	01.	30.	02.	21.
	Monatsmittel in m³/s(MQ),l/s.km²(Mq) bzw.Monatssummen in mm (h_A)											
MQ	3.29	3.03	4.50	6.21	12.7	6.12	5.76	6.77	4.43	3.92	2.97	2.80
Mq	20.4	18.8	27.9	38.6	79.0	38.0	35.8	42.1	27.5	24.4	18.4	17.4
h_A	55	47	75	100	212	99	96	113	71	65	48	45

Reihe: 2003-2007 **Mittlere Monatsmittel in m³/s (MQ),l/s.km²(Mq) bzw. -summen in mm (h_A)**

MQ	2.70	2.53	3.39	6.47	9.00	6.42	5.10	4.31	4.66	4.07	3.66	2.97
Mq	16.8	15.7	21.1	40.2	55.9	39.9	31.7	26.8	28.9	25.3	22.8	18.5
h_A	45	39	56	104	150	103	85	72	75	68	59	48

Reihe: 1976-2008 **Mittlere Monatsmittel mit Extremwerten in m³/s**

NQ	0.17	0.26	0.17	0.62	3.10	2.44	0.91	0.99	1.34	0.98	0.80	.042
NQ_T	0.24	0.29	0.17	0.64	3.43	2.59	1.27	1.17	1.63	1.44	0.91	0.07
MNQ_T	1.77	1.73	1.99	3.54	6.41	5.06	3.75	3.30	2.96	2.81	2.52	1.97
NMQ	0.43	0.48	0.63	3.09	5.89	3.82	2.59	2.13	2.57	1.83	1.48	0.57
MQ	2.20	2.09	3.30	6.04	10.9	7.65	5.78	4.80	4.35	3.73	3.20	2.64
HMQ	4.24	3.03	6.29	11.1	16.7	14.8	9.02	8.83	8.13	8.86	6.70	4.80
MHQ	4.27	3.31	7.90	14.1	23.4	19.3	19.9	16.1	11.7	10.8	7.86	4.92
HQ	12.8	5.41	25.2	27.7	51.3	37.9	47.2	67.7	39.4	50.6	61.8	12.7

Jahreswerte in m³/s (Q),l/s.km²(Mq), mm (h_l)

	Berichtsjahr			Reihe: 2003 - 2007			Reihe: 1976 - 2008		
NQ	2.14	17.02.		1.31	16.01.2006		.042	29.12.1986	
NQ_T	2.49	09.12.					0.07	29.12.1986	
$MJNQ_T$							1.46		
NJMQ							3.36		2003
MQ,Mq,h_A	5.23	32.5	1026	4.62	28.7	907	4.74	29.4	931
HJMQ							5.73		1981
MJHQ							32.5		
HQ	35.2	16.08.		34.2	30.05.2005		67.7	12.08.2002	

NNQ seit 1976: .042 29.12.1986 **HHQ seit** 1976: 67.7 12.08.2002

Berichtsjahr(J) Überschreitungsdauer der Abflüsse in Tagen Reihe(R): 2003-2007

m³/s	Tage(J)	Tage(R)	m³/s	Tage(J)	Tage(R)	m³/s	Tage(J)	Tage(R)	m³/s	Tage(J)	Tage(R)
10000			500			20.0	1	0.2	1.00		
8000			350			16.0	1	1.8	0.80		
6000			250			12.0	23	8.6	0.60		
4000			180			9.00	43	30.2	0.40		
3000			140			7.00	62	59.0	0.30		
2000			100			5.00	128	109.6	0.20		
1600			80.0			3.50	247	195.6	0.10		
1200			60.0			2.50	365	305.2	0.06		
900			40.0			1.80	366	365.2	0.03		
700			30.0			1.40			0.00		

siehe Tabelle Überleitungen u. Speicherungen d. Berichtsjahrs
Extremwerte beeinflusst
Im Jän,Feb,Dez durch Eis beeinflusst
Im Jän,Feb,Mrz,Apr,Mai,Jun,Jul,Aug,Sep,Okt,Nov,Dez n.erg.W.erm.

Abflüsse

Nr. 366 Liezen (Röthelbrücke) Enns

Mst.Nr. 210799 Art: Schreibpegel Einzugsgebiet: 2116.2 km²

Monat	I	II	III	IV	V	VI	VII	VIII	IX	X	XI	XII
Tag	Tägliche Abflüsse 2008 in m³/s											
1.	31.5	34.7	70.4	50.0	124	159	65.4	75.1	51.2	41.1	47.1	42.9
2.	30.6	29.0	94.2	57.8	112	155	62.9	64.1	52.5	38.4	39.0	35.5
3.	31.3	27.7	104	58.5	112	154	61.8	63.6	44.9	56.8	41.5	28.8
4.	34.0	32.8	93.0	53.9	114	150	71.4	66.5	41.9	71.8	37.9	34.7
5.	28.3	31.6	69.1	44.2	119	141	54.3	62.3	38.4	57.7	34.3	35.4
6.	28.0	29.7	56.4	44.8	108	134	50.4	59.3	38.3	56.8	31.9	26.7
7.	32.1	32.6	50.2	49.3	115	116	62.5	57.1	37.9	78.0	33.4	26.1
8.	31.2	31.4	43.1	44.2	130	116	69.0	74.1	49.4	72.7	31.6	24.9
9.	31.5	28.0	40.2	42.9	141	110	64.5	144	42.0	66.9	27.4	28.0
10.	30.0	26.2	42.0	60.4	145	90.8	52.4	93.4	37.8	59.4	38.2	27.3
11.	30.4	27.8	45.3	86.4	161	114	49.7	88.9	35.9	51.9	29.2	24.5
12.	27.8	27.0	48.5	99.6	161	119	54.1	71.6	44.8	48.6	33.1	25.2
13.	26.8	27.0	64.4	82.2	158	115	55.5	62.8	50.6	45.9	34.0	26.5
14.	29.6	28.2	63.4	69.7	155	105	74.0	58.5	44.4	42.9	32.1	24.9
15.	29.6	31.2	96.8	75.4	158	81.0	121	81.9	55.7	41.8	29.5	29.6
16.	31.9	23.5	84.0	63.2	165	81.4	92.7	321	56.4	43.1	24.6	27.6
17.	33.9	21.6	81.4	61.9	175	77.0	88.8	202	55.4	51.2	33.7	26.9
18.	30.6	26.9	71.1	63.7	195	103	95.7	141	53.5	47.1	33.4	28.8
19.	33.4	26.4	57.2	72.0	192	88.5	75.4	111	50.9	40.1	31.6	28.9
20.	44.4	27.4	51.6	86.5	195	82.2	82.6	100	45.0	46.2	26.7	27.2
21.	38.7	27.6	48.1	112	174	75.0	205	89.7	41.3	39.5	40.1	54.1
22.	33.8	27.4	50.2	137	156	69.5	145	76.4	47.0	36.5	38.0	70.3
23.	34.9	28.6	43.1	117	149	84.4	192	71.0	47.0	37.0	35.1	66.5
24.	30.4	32.7	43.3	105	151	105	204	82.3	44.4	37.8	39.0	49.3
25.	33.6	39.5	45.9	98.3	158	85.6	165	79.9	47.1	33.6	35.1	44.1
26.	34.2	44.1	43.0	93.3	171	81.1	136	72.1	55.5	30.1	33.3	41.2
27.	37.9	45.5	42.0	85.9	188	92.1	115	58.7	47.1	32.3	31.7	35.8
28.	54.1	46.7	39.5	103	195	70.5	97.9	55.1	38.3	32.2	32.9	33.4
29.	43.3	47.4	39.8	119	190	56.7	84.8	53.3	40.8	32.0	29.2	31.5
30.	37.9		38.4	122	194	75.4	82.0	48.1	39.3	76.5	30.3	29.9
31.	35.7		48.0		179		77.2	48.4		70.0		32.4
	Extremwerte in m³/s											
am	12.	17.	28.	09.	06.	29.	11.	30.	11.	29.	16.	15.
NQ	25.1	20.1	32.7	34.2	85.0	48.7	39.6	38.9	31.2	25.5	23.1	20.8
HQ	76.0	64.6	125	146	214	170	234	355	82.2	98.7	69.0	84.0
am	28.	29.	03.	22.	27.	01.	21.	16.	01.	30.	01.	22.
	Monatsmittel in m³/s(MQ),l/s.km²(Mq) bzw.Monatssummen in mm (h_A)											
MQ	33.6	31.4	58.3	78.6	156	103	93.8	88.2	45.8	48.9	33.8	34.5
Mq	15.9	14.8	27.6	37.2	73.8	48.6	44.3	41.7	21.7	23.1	16.0	16.3
h_A	43	37	74	96	198	126	119	112	56	62	41	42

Reihe: 2003-2007	Mittlere Monatsmittel in m³/s (MQ),l/s.km²(Mq) bzw. -summen in mm (h_A)											
MQ	30.3	27.0	45.6	91.4	122	91.9	81.7	66.4	74.5	55.1	46.6	31.2
Mq	14.3	12.7	21.6	43.2	57.4	43.4	38.6	31.4	35.2	26.1	22.0	14.7
h_A	38	32	58	112	154	113	103	84	91	70	57	38
Reihe: 1951-2008	**Mittlere Monatsmittel mit Extremwerten in m³/s**											
NQ	10.4	12.0	12.5	19.7	25.8	28.9	19.5	17.5	18.8	18.3	14.7	9.86
NQ_T	11.6	12.5	12.8	19.7	27.8	34.5	24.2	21.0	23.1	18.3	16.1	11.3
MNQ_T	20.7	20.5	24.2	43.7	75.7	72.4	51.3	41.6	35.1	31.2	27.8	23.2
NMQ	15.6	17.2	19.4	34.0	69.7	56.3	37.6	32.3	28.7	22.7	20.3	15.5
MQ	27.4	27.2	45.0	82.6	135	114	89.1	71.1	57.8	47.2	39.4	32.6
HMQ	53.3	40.5	86.8	154	246	292	179	164	148	111	94.0	73.8
MHQ	52.5	47.6	107	173	252	222	220	183	131	108	87.3	70.7
HQ	211	142	376	360	420	386	464	539	358	476	386	440

Jahreswerte in m³/s (Q),l/s.km²(Mq), mm (h_J)	Berichtsjahr			Reihe: 2003 - 2007			Reihe: 1951 - 2008		
NQ	20.1	17.02.		15.6	07.03.2005		9.86	22.12.1999	
NQ_T	21.6	17.02.					11.3	26.12.1999	
$MJNQ_T$							17.9		
NJMQ							43.1		1971
MQ,Mq,h_A	67.4	31.8	1007	63.8	30.1	953	64.2	30.3	960
HJMQ							89.0		1970
MJHQ							327		
HQ	355	16.08.		435	12.07.2005		539	13.08.2002	
NNQ seit 1951:	9.86	22.12.1999		**HHQ seit** 1951:	539	13.08.2002			

Berichtsjahr(J) Überschreitungsdauer der Abflüsse in Tagen Reihe(R): 2003-2007											
m³/s	Tage(J)	Tage(R)	m³/s	Tage(J)	Tage(R)	m³/s	Tage(J)	Tage(R)	m³/s	Tage(J)	Tage(R)
10000			500			20.0	366	360.8	1.00		
8000			350		0.2	16.0		365.2	0.80		
6000			250	1	2.4	12.0			0.60		
4000			180	12	7.8	9.00			0.40		
3000			140	37	21.6	7.00			0.30		
2000			100	68	65.2	5.00			0.20		
1600			80.0	101	99.6	3.50			0.10		
1200			60.0	148	144.6	2.50			0.06		
900			40.0	242	222.8	1.80			0.03		
700			30.0	320	279.4	1.40			0.00		

siehe Tabelle Überleitungen u. Speicherungen d. Berichtsjahrs
Extremwerte beeinflusst
Im Mrz,Sep,Okt,Nov,Dez nach ergänzten Wasserständen ermittelt

Nr. 367 Selzthal Paltenbach

Mst.Nr. 210815 Art: Schreibpegel Einzugsgebiet: 368.7 km²

Monat	I	II	III	IV	V	VI	VII	VIII	IX	X	XI	XII
Tag	Tägliche Abflüsse 2008 in m³/s											
1.	5.49	4.83	8.04	5.99	16.2	18.9	13.4	17.1	11.6	9.45	8.25	8.91
2.	5.32	4.80	9.93	6.35	15.1	18.8	12.8	18.6	10.8	9.27	7.88	8.25
3.	5.24	4.63	10.5	6.60	15.0	17.5	12.4	17.5	9.83	14.8	7.67	7.36
4.	5.16	4.68	10.6	6.11	15.1	17.1	12.8	15.4	9.38	15.8	7.45	6.64
5.	5.13	4.72	8.62	5.81	15.8	17.0	11.8	14.6	9.08	12.7	7.28	6.41
6.	5.29	4.66	7.41	5.70	15.6	16.4	11.5	13.9	8.69	12.1	7.14	6.37
7.	5.18	5.60	7.31	5.88	16.1	15.3	12.3	13.1	10.1	13.3	7.08	6.21
8.	5.03	4.70	6.88	5.75	16.9	15.2	12.5	14.3	10.3	13.3	7.51	6.08
9.	4.89	4.38	6.51	5.98	17.8	13.7	11.2	16.1	8.93	12.8	7.11	5.78
10.	4.83	4.30	6.36	6.85	18.9	12.8	10.5	13.4	8.57	12.3	6.89	5.76
11.	4.80	4.21	6.44	9.12	20.1	13.6	10.2	12.5	8.45	11.9	6.77	6.62
12.	5.01	4.17	6.84	11.3	20.3	14.9	10.1	11.8	11.7	11.5	6.62	8.05
13.	5.37	4.14	7.20	9.51	20.3	14.4	9.89	11.5	12.2	11.1	7.24	6.81
14.	5.14	4.12	7.63	8.95	20.4	13.2	11.9	11.1	10.0	10.7	7.00	6.67
15.	4.94	4.09	9.17	9.18	20.6	12.0	13.0	18.3	11.8	10.5	6.64	6.63
16.	4.85	3.86	8.70	8.55	21.2	11.2	11.2	44.5	12.0	10.4	6.46	6.56
17.	5.04	3.62	8.24	8.10	22.1	11.6	13.5	29.5	11.1	10.7	6.52	6.90
18.	5.09	3.84	7.65	8.09	24.1	12.5	14.4	22.6	10.5	10.0	6.26	6.86
19.	5.70	3.96	7.17	8.83	24.5	10.8	12.4	19.7	10.1	9.49	6.19	6.66
20.	5.79	3.95	6.82	10.3	25.6	10.4	18.0	18.6	9.71	9.22	6.13	7.11
21.	5.46	3.96	6.66	13.0	23.8	10.1	29.9	17.3	9.69	8.98	9.27	11.1
22.	5.79	4.05	6.53	17.9	21.6	9.81	21.4	15.7	9.84	8.68	8.40	11.2
23.	5.38	4.37	6.20	16.7	19.9	11.0	31.8	15.2	9.75	8.45	6.95	9.59
24.	5.09	4.64	6.10	14.8	19.1	15.9	42.3	15.0	9.32	8.21	6.67	8.40
25.	5.06	4.97	5.84	14.2	19.4	13.0	37.7	13.5	10.0	7.94	6.53	7.90
26.	4.89	5.32	5.77	13.6	20.7	13.2	30.6	12.8	12.2	7.78	6.29	6.81
27.	5.79	5.59	5.76	12.6	21.8	17.3	27.3	12.1	11.1	7.65	6.19	6.47
28.	6.50	5.58	5.75	13.2	22.3	13.7	23.4	11.5	10.4	7.50	6.16	6.21
29.	5.48	5.70	5.60	15.4	22.2	12.6	20.9	11.1	10.1	7.81	6.22	5.81
30.	5.10		5.54	16.2	21.7	15.1	19.4	10.6	9.70	11.6	6.76	5.60
31.	4.93		5.74		20.7		17.7	10.1		9.10		5.58
	Extremwerte in m³/s											
am	27.	12.	01.	06.	03.	11.	03.	25.	11.	01.	24.	13.
NQ	4.01	2.90	4.41	3.39	14.6	7.78	7.17	9.55	7.23	5.34	3.78	4.36
HQ	7.33	6.38	12.7	19.7	26.9	23.5	44.6	52.9	17.5	20.9	12.9	13.0
am	27.	07.	02.	22.	20.	27.	24.	16.	01.	03.	21.	22.
	Monatsmittel in m³/s(MQ),l/s.km²(Mq) bzw.Monatssummen in mm (h_A)											
MQ	5.25	4.53	7.21	10.0	19.8	14.0	17.7	16.1	10.2	10.5	6.99	7.14
Mq	14.2	12.3	19.6	27.2	53.8	37.9	48.0	43.7	27.8	28.4	18.9	19.4
h_A	38	31	52	70	144	98	128	117	72	76	49	50

Reihe: 2003-2007	Mittlere Monatsmittel in m³/s (MQ),l/s.km²(Mq) bzw. -summen in mm (h_A)											
MQ	4.85	4.17	6.29	13.0	18.3	14.5	11.9	9.58	11.8	8.01	7.37	5.70
Mq	13.2	11.3	17.1	35.2	49.6	39.4	32.2	26.0	32.0	21.7	20.0	15.5
h_A	35	28	46	91	133	102	86	70	83	58	52	40
Reihe: 1951-2008	**Mittlere Monatsmittel mit Extremwerten in m³/s**											
NQ	1.55	1.91	1.56	2.27	4.79	3.28	2.81	2.36	1.35	1.08	1.02	1.28
NQ_T	1.92	2.02	2.24	2.76	5.74	5.14	3.73	3.19	2.08	1.80	1.74	1.35
MNQ_T	3.84	3.65	4.03	6.81	12.1	10.9	8.26	7.18	6.38	5.59	5.13	4.26
NMQ	2.49	2.46	2.96	5.92	10.5	7.61	5.60	5.25	2.77	2.02	1.99	3.05
MQ	4.60	4.35	6.17	11.6	19.7	15.7	12.8	10.7	9.02	7.42	6.46	5.51
HMQ	8.85	6.70	10.9	25.2	37.0	40.0	25.3	26.0	23.4	17.9	16.2	11.3
MHQ	7.46	6.97	12.9	22.7	32.7	27.7	29.2	24.0	17.2	14.6	10.9	9.79
HQ	22.0	18.5	35.8	50.9	85.0	50.0	57.0	60.0	47.6	44.8	32.0	51.0

Jahreswerte in m³/s (Q),l/s.km²(Mq), mm (h_J)	Berichtsjahr			Reihe: 2003 - 2007			Reihe: 1951 - 2008		
NQ	2.90	12.02.		1.55	03.01.2006		1.02	04.11.1987	
NQ_T	3.62	17.02.					1.35	12.12.1987	
$MJNQ_T$							3.22		
NJMQ							6.59		1969
MQ,Mq,h_A	10.8	29.4	929	9.63	26.1	826	9.54	25.9	818
HJMQ							14.0		1965
MJHQ							41.0		
HQ	52.9	16.08.		53.7	11.07.2005		85.0	20.05.1965	
NNQ seit 1951:	1.02	04.11.1987		**HHQ seit** 1951:	85.0	20.05.1965			

Berichtsjahr(J) Überschreitungsdauer der Abflüsse in Tagen Reihe(R): 2003-2007											
m³/s	Tage(J)	Tage(R)	m³/s	Tage(J)	Tage(R)	m³/s	Tage(J)	Tage(R)	m³/s	Tage(J)	Tage(R)
10000			500			20.0	30	29.4	1.00		
8000			350			16.0	59	56.0	0.80		
6000			250			12.0	121	93.6	0.60		
4000			180			9.00	194	147.8	0.40		
3000			140			7.00	241	192.4	0.30		
2000			100			5.00	335	285.4	0.20		
1600			80.0			3.50	366	339.4	0.10		
1200			60.0			2.50		364.6	0.06		
900			40.0	2	1.6	1.80		365.2	0.03		
700			30.0	5	4.4	1.40			0.00		

Im Feb durch Eis beeinflusst
Im Jun,Jul,Aug,Sep,Okt,Nov,Dez nach erg.Wasserständen erm.

Abflüsse

Nr. 368 Admont (Enns) Enns

Mst.Nr. 210823 Art: Schreibpegel Einzugsgebiet: 2637.5 km²

Monat	I	II	III	IV	V	VI	VII	VIII	IX	X	XI	XII
Tag	Tägliche Abflüsse 2008 in m³/s											
1.	39.9	43.9	79.8	58.3	147	180	80.6	93.0	63.2	53.8	63.0	49.6
2.	38.9	38.1	109	67.6	133	176	74.3	87.7	70.2	51.5	49.9	48.4
3.	39.1	35.7	121	71.6	132	171	73.8	83.5	57.5	63.8	54.1	37.2
4.	41.2	40.7	109	65.1	134	169	86.2	85.8	58.7	86.3	49.1	39.5
5.	38.2	39.3	81.9	54.4	141	159	68.8	75.4	50.9	72.4	46.8	41.6
6.	34.8	38.1	68.1	53.4	129	153	63.3	74.0	51.0	70.2	42.2	34.7
7.	40.9	41.8	61.3	59.7	136	133	71.2	72.5	48.5	90.0	45.4	36.4
8.	39.4	40.0	53.5	54.4	151	132	83.2	86.1	64.3	89.4	43.9	34.8
9.	38.8	36.3	50.0	50.7	163	125	76.5	152	54.4	82.5	39.4	35.0
10.	38.5	34.7	49.7	67.6	167	105	63.1	108	47.4	77.5	45.9	34.1
11.	37.7	34.5	54.1	94.4	186	125	64.4	98.5	48.0	68.0	38.8	35.2
12.	36.6	35.7	57.3	113	187	133	63.5	83.8	59.9	63.6	40.9	36.4
13.	36.1	34.7	73.6	95.7	184	127	66.9	78.2	64.8	60.2	44.8	36.6
14.	36.9	35.7	73.8	82.9	181	121	78.5	69.0	55.9	57.3	41.7	35.3
15.	37.7	38.8	107	87.7	183	95.9	129	87.3	66.3	56.5	40.5	39.0
16.	39.4	32.3	97.1	75.8	191	94.3	105	358	67.4	56.7	34.2	38.5
17.	41.8	29.7	94.8	72.5	201	89.2	96.9	254	63.9	65.2	41.8	38.3
18.	40.5	34.1	83.1	71.7	225	114	110	169	62.8	58.5	37.8	41.3
19.	39.4	34.0	69.5	80.8	226	101	89.0	131	59.5	49.3	38.2	39.8
20.	54.7	35.0	62.2	95.6	226	94.0	92.4	118	53.9	55.5	35.0	38.2
21.	50.2	35.3	58.5	124	208	85.9	236	110	48.8	49.0	48.5	68.9
22.	43.0	35.2	61.3	161	183	80.5	167	95.9	53.9	44.8	47.5	93.2
23.	45.4	36.4	52.6	141	172	92.3	220	85.3	55.0	45.9	39.6	87.4
24.	39.5	40.8	53.2	128	172	117	260	96.6	52.3	44.9	42.7	68.0
25.	39.9	48.0	55.6	119	179	98.2	210	92.6	54.0	43.9	39.0	61.9
26.	43.2	53.2	52.3	115	192	92.5	174	86.4	65.6	38.8	40.1	53.1
27.	44.1	56.0	51.1	106	211	106	150	75.5	57.6	39.4	37.0	46.5
28.	65.9	57.2	48.7	119	220	87.8	125	71.7	49.7	40.0	37.2	40.3
29.	54.7	57.3	49.5	139	214	69.1	110	69.0	52.4	40.7	35.7	39.5
30.	48.3		46.9	145	219	87.0	105	63.1	49.5	83.2	36.6	36.6
31.	44.2		56.8		206		96.4	63.1		83.8		37.8
	Extremwerte in m³/s											
am	03.	17.	29.	09.	06.	29.	11.	31.	10.	28.	20.	10.
NQ	33.6	28.7	42.1	43.9	108	62.6	52.5	54.5	42.1	34.7	32.2	30.1
HQ	84.2	66.4	141	170	239	190	274	386	97.7	113	77.8	103
am	28.	29.	03.	22.	21.	02.	24.	16.	01.	30.	01.	23.
	Monatsmittel in m³/s(MQ),l/s.km²(Mq) bzw.Monatssummen in mm (h_A)											
MQ	42.2	39.7	69.1	92.3	181	117	113	106	56.9	60.7	42.6	45.3
Mq	16.0	15.1	26.2	35.0	68.5	44.4	42.7	40.1	21.6	23.0	16.1	17.2
h_A	43	38	70	91	183	115	114	107	56	62	42	44

Reihe: 2003-2007	Mittlere Monatsmittel in m³/s (MQ),l/s.km²(Mq) bzw. -summen in mm (h_A)											
MQ	37.4	33.7	54.5	108	146	114	97.6	78.4	90.8	65.3	55.9	40.1
Mq	14.2	12.8	20.7	41.0	55.3	43.1	37.0	29.7	34.4	24.8	21.2	15.2
h_A	38	32	55	106	148	112	99	80	89	66	55	39
Reihe: 1985-2008	**Mittlere Monatsmittel mit Extremwerten in m³/s**											
NQ	15.6	15.9	17.9	21.9	31.5	41.1	30.5	24.2	27.6	24.6	20.0	16.7
NQ_T	16.0	17.5	19.4	31.9	34.3	46.9	34.8	27.3	29.6	25.8	20.8	18.3
MNQ_T	27.3	27.6	32.6	57.9	105	82.2	58.3	49.1	47.8	42.7	37.9	31.3
NMQ	19.5	26.4	24.6	40.4	85.8	68.3	44.5	38.4	35.7	34.5	31.4	21.3
MQ	35.6	35.3	59.8	106	166	126	103	84.6	81.0	62.5	53.1	43.3
HMQ	53.9	46.7	99.3	187	224	225	175	150	181	139	97.1	62.7
MHQ	71.0	62.2	146	212	276	242	256	224	174	139	111	95.3
HQ	222	124	418	403	384	395	526	634	479	456	389	344

Jahreswerte in m³/s (Q),l/s.km²(Mq), mm (h_A)

	Berichtsjahr			Reihe: 2003 - 2007			Reihe: 1985 - 2008		
NQ	28.7	17.02.		23.0	29.01.2006		15.6	20.01.1985	
NQ_T	29.7	17.02.					16.0	20.01.1985	
$MJNQ_T$							24.9		
NJMQ							57.0		2003
MQ,Mq,h_A	80.7	30.6	967	77.0	29.2	923	79.9	30.3	958
HJMQ							92.1		2000
MJHQ							389		
HQ	386	16.08.		476	12.07.2005		634	13.08.2002	

NNQ seit 1985: 15.6 20.01.1985 **HHQ seit** 1985: 634 13.08.2002

Berichtsjahr(J)	Überschreitungsdauer der Abflüsse in Tagen		Reihe(R): 2003-2007								
m³/s	Tage(J)	Tage(R)	m³/s	Tage(J)	Tage(R)	m³/s	Tage(J)	Tage(R)	m³/s	Tage(J)	Tage(R)
10000			500			20.0	366	365.2	1.00		
8000			350	1	1.4	16.0			0.80		
6000			250	3	4.2	12.0			0.60		
4000			180	25	16.4	9.00			0.40		
3000			140	46	45.8	7.00			0.30		
2000			100	85	92.0	5.00			0.20		
1600			80.0	134	128.4	3.50			0.10		
1200			60.0	193	179.2	2.50			0.06		
900			40.0	297	262.4	1.80			0.03		
700			30.0	365	333.6	1.40			0.00		

siehe Tabelle Überleitungen u. Speicherungen d. Berichtsjahrs
Extremwerte beeinflusst
Im Feb,Mrz,Apr,Mai,Jun,Jul,Aug,Okt,Nov,Dez n.erg.Wasserst.erm.

Nr. 371 Hieflau Erzbach

Mst.Nr. 210856 Art: Schreibpegel Einzugsgebiet: 251.4 km²

Monat	I	II	III	IV	V	VI	VII	VIII	IX	X	XI	XII
Tag	Tägliche Abflüsse 2008 in m³/s											
1.	2.66	4.97	9.60	9.57	20.9	19.0	7.08	10.9	7.59	6.89	4.92	7.16
2.	2.46	4.77	12.8	10.6	18.1	21.4	6.63	9.82	7.14	6.60	4.56	5.44
3.	2.28	4.20	15.2	10.3	18.4	17.8	6.72	12.3	6.64	10.3	4.48	4.71
4.	2.28	4.21	15.4	9.73	18.9	24.0	6.38	11.1	6.37	11.5	4.44	4.02
5.	2.37	4.15	12.9	8.93	18.5	30.8	5.21	9.22	6.16	9.09	4.52	3.92
6.	2.60	3.86	11.2	8.46	19.1	24.7	4.87	7.72	5.94	9.15	4.27	3.98
7.	2.73	4.48	10.6	8.36	20.3	18.2	5.00	7.69	6.11	11.7	4.39	3.81
8.	2.68	3.72	9.91	7.76	20.7	15.2	4.70	6.61	5.83	10.3	4.84	3.62
9.	2.39	3.32	9.25	8.97	20.9	13.0	4.30	8.94	5.36	8.62	4.29	3.28
10.	2.35	3.11	8.83	11.8	22.1	11.8	4.05	5.63	5.22	8.00	3.98	3.33
11.	2.20	2.97	8.82	15.8	23.3	11.4	3.87	5.90	5.18	7.60	3.79	4.55
12.	2.55	2.77	9.46	18.6	22.5	12.5	3.77	6.09	7.66	7.42	3.81	7.61
13.	3.05	2.69	10.8	15.1	22.5	11.7	3.63	5.45	8.84	7.11	4.15	6.04
14.	3.14	2.58	11.6	14.2	22.8	9.61	5.13	5.05	6.07	6.93	4.03	5.73
15.	2.89	2.60	16.3	14.4	23.2	8.34	8.59	7.32	7.00	6.72	3.93	5.81
16.	2.82	2.28	15.5	12.9	23.3	7.36	5.82	35.6	9.09	6.56	3.80	5.91
17.	3.06	2.08	15.3	12.0	23.2	7.53	7.46	20.9	7.30	6.57	4.21	6.84
18.	3.23	2.12	14.3	12.2	24.2	8.10	9.60	16.3	6.60	5.41	3.67	6.30
19.	4.80	2.27	12.8	14.1	26.1	7.36	6.54	15.0	6.46	5.15	3.53	5.86
20.	6.38	2.21	11.8	15.0	27.1	6.71	8.86	14.3	6.16	4.96	3.60	5.97
21.	5.55	2.31	11.0	17.2	23.8	6.34	15.0	13.4	6.31	4.97	6.11	13.6
22.	5.61	2.38	10.5	25.8	20.0	6.05	4.03	12.5	6.85	4.95	4.96	18.7
23.	5.07	2.78	9.45	23.2	18.4	8.95	8.54	11.7	6.83	4.95	4.16	18.2
24.	4.48	3.22	8.78	19.2	17.9	14.0	43.5	10.9	6.29	4.60	4.00	14.8
25.	4.31	3.99	7.81	17.8	19.0	9.95	32.1	9.40	7.04	4.54	4.08	13.3
26.	3.88	4.85	7.47	17.6	20.8	8.50	28.6	9.37	9.52	4.40	3.87	10.8
27.	5.75	5.45	7.30	16.2	21.2	9.23	24.8	8.87	8.03	4.21	3.77	10.0
28.	9.38	5.33	7.20	16.9	21.1	7.52	20.3	8.73	7.24	4.26	3.74	9.07
29.	7.26	5.46	7.15	19.8	20.3	6.66	17.6	8.08	6.92	4.50	4.38	8.12
30.	5.97		7.04	21.7	20.0	7.70	15.8	7.34	6.95	6.49	5.06	7.49
31.	5.53		8.03		17.6		12.3	7.13		5.02		7.13
	Extremwerte in m³/s											
am	04.	17.	12.	07.	05.	18.	31.	01.	11.	27.	26.	10.
NQ	0.63	1.79	5.32	4.69	12.9	2.55	0.44	0.39	4.66	4.00	2.53	1.97
HQ	10.3	6.35	18.4	30.0	29.1	32.9	56.3	52.6	14.9	18.5	9.69	20.6
am	28.	29.	15.	22.	20.	05.	24.	16.	12.	07.	21.	23.
	Monatsmittel in m³/s(MQ),l/s.km²(Mq) bzw.Monatssummen in mm (h_A)											
MQ	3.93	3.49	10.8	14.5	21.2	12.4	11.0	10.6	6.82	6.76	4.24	7.58
Mq	15.6	13.9	42.9	57.6	84.2	49.2	43.7	42.3	27.1	26.9	16.9	30.2
h_A	42	35	115	149	226	128	117	113	70	72	44	78

Reihe: 2003-2007	Mittlere Monatsmittel in m³/s (MQ),l/s.km²(Mq) bzw. -summen in mm (h_A)											
MQ	3.99	3.82	7.53	14.9	16.8	10.2	7.47	8.74	10.7	6.02	6.21	3.90
Mq	15.9	15.2	30.0	59.2	66.8	40.4	29.7	34.8	42.4	23.9	24.7	15.5
h_A	42	38	80	154	179	105	80	93	110	64	64	40
Reihe: 1961-2008	**Mittlere Monatsmittel mit Extremwerten in m³/s**											
NQ	0.57	0.23	0.42	2.90	4.93	1.37	0.44	0.39	1.12	1.11	0.82	0.71
NQ_T	1.46	1.44	1.50	3.33	5.21	2.43	1.93	1.92	2.10	2.02	1.91	1.55
MNQ_T	2.91	3.04	3.99	7.94	11.8	8.41	6.00	5.20	4.44	3.96	3.77	3.13
NMQ	1.83	1.64	3.10	6.00	10.7	6.68	3.76	3.33	3.80	2.68	2.40	1.97
MQ	4.23	4.29	7.76	14.8	20.5	13.8	10.9	9.50	7.95	6.37	5.61	5.17
HMQ	9.56	9.10	17.4	29.1	32.3	29.8	27.4	26.7	27.6	18.0	15.5	13.0
MHQ	9.26	8.06	20.2	28.7	36.7	32.8	33.7	30.8	19.4	16.9	12.4	12.5
HQ	48.3	18.1	62.7	58.7	59.0	74.7	115	116	98.6	68.1	84.0	55.6

Jahreswerte in m³/s (Q),l/s.km²(Mq), mm (h_A)

	Berichtsjahr			Reihe: 2003 - 2007			Reihe: 1961 - 2008		
NQ	0.39	01.08.		0.23	07.02.2005		0.23	07.02.2005	
NQ_T	2.08	17.02.					1.44	19.02.1970	
$MJNQ_T$							2.16		
NJMQ							5.59		2003
MQ,Mq,h_A	9.47	37.7	1191	8.34	33.2	1049	9.27	36.9	1166
HJMQ							12.3		1989
MJHQ							55.0		
HQ	56.3	24.07.		98.6	07.09.2007		116	12.08.2002	

NNQ seit 1961: 0.23 07.02.2005 **HHQ seit** 1961: 116 12.08.2002

Berichtsjahr(J)	Überschreitungsdauer der Abflüsse in Tagen		Reihe(R): 2003-2007								
m³/s	Tage(J)	Tage(R)	m³/s	Tage(J)	Tage(R)	m³/s	Tage(J)	Tage(R)	m³/s	Tage(J)	Tage(R)
10000			500			20.0	36	25.2	1.00		
8000			350			16.0	61	47.6	0.80		
6000			250			12.0	93	78.4	0.60		
4000			180			9.00	137	123.6	0.40		
3000			140			7.00	195	155.2	0.30		
2000			100			5.00	263	202.6	0.20		
1600			80.0			3.50	330	266.0	0.10		
1200			60.0		0.8	2.50	352	325.0	0.06		
900			40.0	1	2.4	1.80	366	359.8	0.03		
700			30.0	4	5.0	1.40		365.2	0.00		

durch Kraftwerksbetrieb beeinflusst
Im Feb durch Eis beeinflusst
Im Jän,Feb,Apr,Mai,Jun,Jul,Aug,Okt,Nov,Dez n.erg.Wasserst.erm.

Abflüsse

Nr. 372 Gußwerk
Salza

Mst.Nr. 210864 Art: Schreibpegel Einzugsgebiet: 280.0 km²

Monat	I	II	III	IV	V	VI	VII	VIII	IX	X	XI	XII
Tag	Tägliche Abflüsse 2008 in m³/s											
1.	6.32	7.76	16.6	10.9	10.6	5.27	4.27	12.0	5.49	5.40	3.31	10.5
2.	6.14	7.17	20.6	13.3	9.65	5.18	4.81	11.0	5.43	5.05	3.27	9.71
3.	6.05	6.94	23.4	13.1	8.79	5.77	4.65	10.4	5.34	5.83	3.25	7.54
4.	6.02	6.77	17.5	11.0	8.67	10.6	4.68	9.02	5.22	8.88	3.23	6.51
5.	5.96	6.81	12.1	8.76	8.26	13.3	4.23	8.51	5.18	6.43	3.22	6.35
6.	6.60	6.59	9.33	8.53	10.4	9.47	4.20	7.99	5.08	5.37	3.18	6.45
7.	6.60	7.23	8.16	8.97	9.69	6.91	8.19	7.78	5.26	5.26	3.20	6.18
8.	7.15	6.71	7.61	7.87	8.80	9.60	6.05	8.05	5.35	4.60	3.70	6.07
9.	6.69	6.54	7.21	8.19	8.23	7.82	4.93	8.54	5.09	4.47	3.42	5.83
10.	6.42	6.29	6.88	10.4	7.26	6.92	4.38	7.60	4.94	4.20	3.28	5.84
11.	6.37	6.17	7.06	12.3	7.36	6.59	4.25	7.23	5.11	4.12	3.19	6.75
12.	7.15	6.01	7.31	13.1	6.95	7.81	4.31	6.97	5.40	4.05	3.21	12.3
13.	8.04	5.97	8.76	10.5	6.93	6.76	4.98	6.85	5.02	3.93	3.34	7.68
14.	7.77	5.88	9.10	9.79	6.87	5.89	5.56	6.68	4.96	3.96	3.33	6.61
15.	7.80	5.82	19.3	10.6	6.87	5.82	9.52	9.11	5.45	3.82	3.26	6.85
16.	7.35	5.64	15.4	9.57	6.69	5.45	5.51	26.6	8.26	3.80	3.25	7.71
17.	7.43	5.47	14.1	7.58	6.65	5.46	6.33	12.4	7.16	3.89	3.86	9.71
18.	7.87	5.55	12.9	7.56	6.75	5.85	7.28	9.42	5.87	3.73	3.50	8.42
19.	11.8	5.46	10.7	8.36	7.86	5.14	5.16	8.69	5.41	3.72	3.37	7.36
20.	17.6	5.46	9.36	8.75	7.55	5.16	10.1	7.86	5.73	3.64	3.36	7.30
21.	14.2	5.39	8.53	10.7	7.52	4.92	18.5	8.33	7.68	3.63	6.56	7.86
22.	13.8	5.44	7.76	14.0	6.50	4.89	9.67	7.36	8.11	3.59	7.24	13.3
23.	13.5	6.28	7.18	13.4	6.32	4.94	24.2	6.97	7.13	3.54	6.44	16.2
24.	10.2	7.29	6.79	11.5	5.97	5.35	62.9	6.72	6.31	3.53	5.24	10.7
25.	8.50	7.82	6.62	10.4	5.92	4.75	35.5	6.04	6.76	3.48	4.91	7.51
26.	7.83	8.36	6.29	15.1	5.72	5.84	24.0	6.18	10.5	3.44	4.81	6.41
27.	8.81	8.96	6.19	12.9	5.65	7.41	19.1	6.04	6.97	3.43	4.76	5.94
28.	14.7	9.34	6.24	11.3	5.51	4.82	15.4	5.90	6.26	3.39	4.76	5.31
29.	11.8	8.74	6.93	11.5	5.43	5.41	13.4	5.77	5.50	3.38	5.03	5.07
30.	9.32		7.88	11.7	5.25	5.42	11.3	5.65	5.40	3.46	6.16	4.87
31.	8.17		10.2		5.17		12.6	5.56		3.34		4.76
	Extremwerte in m³/s											
am	02.	18.	27.	05.	29.	28.	01.	30.	03.	28.	11.	27.
NQ	5.61	4.49	4.25	6.48	4.36	3.73	3.34	4.92	3.86	2.92	1.96	3.67
HQ	23.2	10.7	29.7	17.7	11.6	22.6	87.1	43.1	15.5	10.6	10.9	20.5
am	20.	28.	01.	21.	01.	26.	24.	16.	26.	04.	22.	23.
	Monatsmittel in m³/s(MQ),l/s.km²(Mq) bzw.Monatssummen in mm (h_A)											
MQ	8.84	6.68	10.5	10.7	7.28	6.49	11.6	8.49	6.05	4.27	4.09	7.73
Mq	31.6	23.9	37.3	38.3	26.0	23.2	41.5	30.3	21.6	15.2	14.6	27.6
h_A	85	60	100	99	70	60	111	81	56	41	38	72

Reihe: 2003-2007 **Mittlere Monatsmittel in m³/s (MQ),l/s.km²(Mq) bzw. -summen in mm (h_A)**

MQ	4.31	4.54	8.48	14.5	9.77	8.51	5.97	6.46	7.01	4.21	5.44	4.08
Mq	15.4	16.2	30.3	51.6	34.9	30.4	21.3	23.1	25.0	15.0	19.4	14.6
h_A	41	41	81	134	93	79	57	62	65	40	50	38

Reihe: 1966-2008 **Mittlere Monatsmittel mit Extremwerten in m³/s**

NQ	0.26	0.15	0.80	1.10	1.63	0.86	0.92	0.79	0.37	0.37	0.26	0.40
NQ_T	0.86	0.61	1.45	1.46	2.05	0.95	1.07	0.82	0.58	0.72	0.49	0.58
MNQ_T	3.01	3.13	3.85	6.93	6.42	4.72	4.21	3.58	3.22	2.91	2.92	3.01
NMQ	1.54	1.91	3.53	4.57	4.16	1.77	1.77	1.31	0.99	1.40	1.10	1.59
MQ	4.96	5.16	8.76	13.4	10.9	7.78	8.12	6.50	5.99	4.80	4.81	5.46
HMQ	13.6	11.8	19.7	27.5	21.9	18.7	23.2	16.6	20.3	18.7	12.5	16.3
MHQ	17.7	13.6	35.7	30.3	26.0	29.9	50.5	30.8	24.4	17.5	16.2	19.8
HQ	74.5	49.2	162	73.7	110	121	284	177	161	198	179	87.0

Jahreswerte in m³/s (Q),l/s.km²(Mq), mm (h_L)

	Berichtsjahr			Reihe: 2003 - 2007			Reihe: 1966 - 2008		
NQ	1.96	11.11.		0.52	24.12.2003		0.15	21.02.1978	
NQ_T	3.18	06.11.					0.49	27.11.1977	
$MJNQ_T$							1.87		
NJMQ							3.70		2003
MQ,Mq,h_A	7.74	27.6	874	6.98	24.9	789	7.22	25.8	816
HJMQ							10.3		1989
MJHQ							94.0		
HQ	87.1	24.07.		177	08.08.2006		284	08.07.1997	

NNQ seit 1965: 0.15 21.02.1978 **HHQ seit** 1965: 284 08.07.1997

Berichtsjahr(J) Überschreitungsdauer der Abflüsse in Tagen Reihe(R): 2003-2007

m³/s	Tage(J)	Tage(R)	m³/s	Tage(J)	Tage(R)	m³/s	Tage(J)	Tage(R)	m³/s	Tage(J)	Tage(R)
10000			500			20.0	7	18.4	1.00		362.6
8000			350			16.0	14	29.4	0.80		365.2
6000			250			12.0	38	50.4	0.60		
4000			180			9.00	82	74.6	0.40		
3000			140			7.00	162	106.8	0.30		
2000			100		0.4	5.00	298	153.6	0.20		
1600			80.0		0.8	3.50	342	229.0	0.10		
1200			60.0	1	1.2	2.50	366	309.6	0.06		
900			40.0	1	2.2	1.80		346.2	0.03		
700			30.0	2	7.2	1.40		359.8	0.00		

durch Kraftwerksbetrieb beeinflusst
Niederwasser beeinflusst

Nr. 374 Weichselboden
Radmerbach (Buchbach)

Mst.Nr. 210880 Art: Schreibpegel Einzugsgebiet: 54.1 km²

Monat	I	II	III	IV	V	VI	VII	VIII	IX	X	XI	XII
Tag	Tägliche Abflüsse 2008 in m³/s											
1.	0.16	1.18	10.9	3.69	9.04	2.45	0.93	0.75	0.43	0.68	0.19	2.38
2.	0.15	1.03	12.7	6.35	8.04	1.88	0.89	0.77	0.43	0.60	0.18	2.03
3.	0.14	0.90	14.9	3.92	8.45	1.70	0.86	0.84	0.41	1.40	0.17	1.21
4.	0.14	0.87	9.19	2.28	7.53	9.75	0.81	0.65	0.40	2.75	0.16	0.98
5.	0.14	0.86	4.22	1.73	6.39	6.78	0.61	0.58	0.38	1.94	0.16	0.90
6.	0.14	0.82	2.35	1.56	8.45	2.99	0.48	0.53	0.38	1.88	0.16	0.81
7.	0.20	0.99	1.72	1.64	5.21	1.66	1.00	0.49	0.39	1.76	0.16	0.76
8.	0.46	0.89	1.40	1.39	4.62	1.35	1.38	0.54	0.51	1.06	0.25	0.71
9.	0.27	0.81	1.21	2.71	4.35	1.27	0.73	2.49	0.40	0.68	0.27	0.65
10.	0.22	0.75	1.33	6.80	4.70	0.95	0.55	1.21	0.37	0.49	0.20	0.66
11.	0.21	0.71	1.60	9.80	4.15	0.97	0.47	0.72	0.36	0.37	0.18	0.88
12.	0.22	0.68	2.99	8.73	3.80	4.43	0.42	0.58	0.55	0.32	0.17	4.64
13.	0.26	0.66	5.21	3.88	3.89	1.60	0.38	0.50	0.75	0.29	0.16	1.74
14.	0.27	0.66	3.78	4.09	3.67	1.10	1.05	0.45	0.50	0.28	0.16	1.19
15.	0.28	0.65	10.3	4.33	3.70	0.89	2.44	0.83	0.59	0.26	0.16	1.14
16.	0.25	0.58	5.92	2.66	3.43	0.72	0.85	17.8	1.66	0.25	0.17	1.42
17.	0.23	0.52	5.86	1.94	3.32	0.66	2.55	2.82	1.21	0.31	0.77	2.03
18.	0.23	0.54	4.53	3.36	3.38	0.80	2.25	1.54	0.86	0.27	0.38	1.77
19.	6.74	0.52	2.50	9.27	3.53	0.74	0.94	1.13	0.85	0.24	0.27	1.22
20.	7.67	0.51	1.73	10.6	3.92	0.61	9.60	0.94	0.84	0.22	0.24	1.03
21.	4.13	0.54	1.43	14.1	2.35	0.53	9.51	0.83	1.60	0.21	2.92	1.62
22.	4.42	0.57	1.22	15.0	1.87	0.48	2.38	0.74	2.61	0.21	1.37	4.82
23.	3.96	1.10	1.04	13.4	1.72	0.45	16.3	0.69	1.55	0.20	0.89	4.87
24.	2.07	1.78	0.95	9.27	1.84	0.76	17.0	0.65	0.99	0.19	0.78	2.07
25.	1.55	2.94	0.85	8.78	1.90	0.50	5.63	0.60	1.36	0.18	0.71	1.35
26.	1.28	3.71	0.80	12.6	1.97	0.50	3.32	0.56	3.95	0.18	0.65	1.00
27.	2.14	4.18	0.77	9.19	2.16	2.64	1.99	0.54	1.51	0.17	0.62	0.83
28.	4.86	3.76	0.78	9.96	1.98	1.05	1.39	0.51	1.03	0.17	0.63	0.70
29.	2.72	3.09	0.86	11.8	1.67	0.65	1.08	0.49	0.82	0.18	0.82	0.61
30.	1.76		1.09	12.2	1.47	1.19	0.89	0.46	0.73	0.20	1.00	0.56
31.	1.40		2.00		1.30		0.84	0.45		0.21		0.55
	Extremwerte in m³/s											
am	06.	17.	27.	08.	31.	26.	13.	15.	12.	27.	07.	31.
NQ	0.13	0.41	0.74	1.28	0.98	0.42	0.37	0.43	0.35	0.17	0.15	0.53
HQ	17.8	6.54	25.7	30.4	12.9	25.4	58.2	48.2	7.13	5.12	5.92	9.11
am	19.	29.	02.	21.	01.	04.	20.	16.	26.	03.	21.	12.
	Monatsmittel in m³/s(MQ),l/s.km²(Mq) bzw.Monatssummen in mm (h_A)											
MQ	1.57	1.27	3.74	6.90	3.99	1.73	2.89	1.38	0.95	0.59	0.50	1.52
Mq	29.0	23.5	69.2	127	73.8	32.1	53.4	25.5	17.5	10.8	9.22	28.1
h_A	78	59	185	330	198	83	143	68	45	29	24	73

Reihe: 2003-2007 **Mittlere Monatsmittel in m³/s (MQ),l/s.km²(Mq) bzw. -summen in mm (h_A)**

MQ	1.23	0.79	2.51	4.86	4.02	2.27	1.47	2.22	2.33	1.14	1.68	0.38
Mq	22.7	14.6	46.4	89.9	74.4	42.0	27.3	41.1	43.0	21.0	31.0	6.98
h_A	61	37	124	233	199	109	73	110	111	56	80	18

Reihe: 1971-2008 **Mittlere Monatsmittel mit Extremwerten in m³/s**

NQ	.018	0.07	.014	0.14	0.34	.030	0.09	.012	.030	.018	.011	.012
NQ_T	.033	0.08	.015	0.15	0.34	.035	0.11	.044	0.05	.025	.028	0.12
MNQ_T	0.44	0.48	0.63	1.17	1.34	0.69	0.57	0.47	0.45	0.41	0.47	0.46
NMQ	0.11	0.09	0.64	1.16	1.25	0.47	0.35	0.22	0.39	0.20	0.14	0.19
MQ	1.12	1.04	2.60	4.19	3.93	2.19	2.39	1.83	1.87	1.32	1.42	1.37
HMQ	4.40	4.96	6.32	8.54	7.56	5.36	11.4	6.17	6.83	4.77	5.45	7.84
MHQ	9.64	5.77	20.1	17.5	18.7	22.0	28.7	24.3	17.4	14.4	10.8	11.6
HQ	64.3	61.3	107	40.5	45.3	60.6	98.1	107	65.7	94.7	83.2	65.8

Jahreswerte in m³/s (Q),l/s.km²(Mq), mm (h_L)

	Berichtsjahr			Reihe: 2003 - 2007			Reihe: 1971 - 2008		
NQ	0.13	06.01.		0.05	07.08.2007		.011	01.11.1977	
NQ_T	0.14	06.01.					.015	02.03.1991	
$MJNQ_T$							0.27		
NJMQ							1.03		2003
MQ,Mq,h_A	2.25	41.7	1318	2.09	38.6	1220	2.13	39.3	1244
HJMQ							3.82		1987
MJHQ							53.0		
HQ	58.2	20.07.		69.5	07.08.2006		107	13.08.2002	

NNQ seit 1971: .011 01.11.1977 **HHQ seit** 1971: 107 13.08.2002

Berichtsjahr(J) Überschreitungsdauer der Abflüsse in Tagen Reihe(R): 2003-2007

m³/s	Tage(J)	Tage(R)	m³/s	Tage(J)	Tage(R)	m³/s	Tage(J)	Tage(R)	m³/s	Tage(J)	Tage(R)
10000			500			20.0		3.4	1.00	181	139.0
8000			350			16.0	3	5.6	0.80	220	156.4
6000			250			12.0	10	8.8	0.60	261	185.4
4000			180			9.00	24	18.0	0.40	303	231.0
3000			140			7.00	31	28.2	0.30	313	269.0
2000			100			5.00	41	42.0	0.20	341	314.8
1600			80.0			3.50	71	62.8	0.10	366	361.4
1200			60.0			2.50	90	81.6	0.06		364.4
900			40.0		0.2	1.80	116	97.6	0.03		365.2
700			30.0		1.2	1.40	145	113.0	0.00		

Niederwasser beeinflusst

Abflüsse

Nr. 375 Wildalpen
Salza

Mst.Nr. 210898 Art: Schreibpegel Einzugsgebiet: 592.3 km²

Monat	I	II	III	IV	V	VI	VII	VIII	IX	X	XI	XII
Tag	Tägliche Abflüsse 2008 in m³/s											
1.	10.6	16.9	32.1	23.5	35.5	33.3	21.1	34.1	14.5	19.8	10.0	18.6
2.	10.3	15.5	41.8	27.7	31.1	33.3	20.6	30.9	14.2	18.7	9.47	23.4
3.	9.96	14.2	52.8	27.2	31.6	34.1	19.9	32.4	13.3	18.6	8.97	17.8
4.	9.74	13.6	42.2	23.6	30.9	47.7	18.6	27.7	12.9	28.6	11.1	13.5
5.	9.55	13.6	29.8	20.2	30.1	56.0	16.7	25.4	12.4	24.3	10.8	12.3
6.	9.72	12.9	23.8	18.4	32.7	46.1	15.4	23.3	12.1	22.1	9.93	12.0
7.	10.6	14.4	20.7	19.6	34.1	37.1	20.4	21.8	12.0	25.4	8.01	11.1
8.	12.6	13.6	18.8	18.1	33.5	34.5	21.5	22.1	12.6	22.7	9.64	10.7
9.	11.6	12.6	17.3	19.1	33.6	33.0	17.0	34.7	11.9	19.3	10.5	10.1
10.	10.7	12.0	17.0	25.8	33.7	29.4	15.6	28.8	11.3	16.6	9.10	9.86
11.	10.6	11.4	20.1	34.5	33.9	28.5	14.7	22.8	10.8	15.1	8.56	12.0
12.	11.1	11.0	20.7	38.5	32.9	39.1	14.0	20.8	14.8	13.9	8.28	32.4
13.	13.5	10.7	26.5	28.5	32.9	32.8	14.9	19.6	20.1	13.2	8.14	22.5
14.	13.1	10.5	22.2	25.1	33.2	27.0	20.8	18.1	15.0	12.9	8.09	18.0
15.	13.4	10.3	43.0	26.3	33.6	24.3	35.4	20.1	15.0	12.4	7.86	17.2
16.	12.5	9.86	35.0	23.3	33.9	22.3	24.9	77.2	19.8	12.2	7.69	18.4
17.	12.3	9.18	31.7	20.6	34.2	21.4	24.4	45.9	19.4	12.4	9.84	22.6
18.	12.6	9.44	29.8	20.8	35.9	23.2	32.2	34.0	16.1	11.3	9.41	21.6
19.	22.4	9.23	24.6	25.3	39.0	23.3	22.6	27.5	15.1	10.9	8.35	18.2
20.	37.2	9.11	21.5	28.9	39.9	22.2	33.6	24.1	14.9	10.3	8.00	16.5
21.	29.7	9.09	19.7	34.4	38.1	20.9	71.9	22.7	18.5	10.0	15.8	24.6
22.	26.2	9.07	18.5	49.5	32.9	20.1	39.7	20.6	22.1	9.77	16.5	33.1
23.	28.1	10.4	17.1	44.7	30.8	19.9	64.2	19.8	20.0	9.61	12.5	40.1
24.	21.6	14.5	16.1	36.8	29.5	24.2	135	19.0	17.4	9.48	10.8	28.7
25.	18.6	16.9	15.0	32.3	30.1	24.1	86.0	17.9	16.4	8.93	10.1	23.4
26.	16.6	19.2	14.3	37.9	31.3	22.7	66.4	16.9	28.8	8.89	9.75	19.2
27.	18.3	20.2	13.6	34.3	32.5	36.0	54.2	16.1	22.2	8.75	9.04	17.1
28.	32.7	20.6	13.7	33.1	33.5	28.2	44.1	15.5	19.2	8.60	9.04	15.3
29.	27.3	18.9	14.4	36.2	33.1	23.0	38.1	14.9	17.8	8.65	10.4	14.0
30.	21.6		16.0	38.8	33.4	22.5	32.9	14.4	19.9	11.6	11.8	13.0
31.	18.7		19.7		32.9		30.7	13.9		11.6		12.5
	Extremwerte in m³/s											
am	06.	18.	27.	08.	02.	23.	12.	31.	10.	25.	30.	04.
NQ	7.75	8.54	13.3	17.4	24.2	18.8	13.3	13.6	9.28	6.56	7.39	9.31
HQ	40.5	21.9	64.3	63.5	42.9	64.8	158	106	33.3	30.8	24.8	48.8
am	20.	28.	03.	22.	20.	05.	24.	16.	26.	04.	21.	23.
	Monatsmittel in m³/s(MQ),l/s.km²(Mq) bzw.Monatssummen in mm (h_A)											
MQ	16.9	13.1	24.2	29.1	33.4	29.7	35.1	25.3	16.4	14.4	9.92	18.7
Mq	28.5	22.1	40.8	49.1	56.3	50.1	59.2	42.6	27.6	24.3	16.7	31.6
h_A	76	55	109	127	151	130	159	114	72	65	43	82

Reihe: 2003-2007	Mittlere Monatsmittel in m³/s (MQ),l/s.km²(Mq) bzw. -summen in mm (h_A)											
MQ	11.9	10.9	20.7	38.0	35.9	29.6	21.5	22.7	23.8	14.7	16.1	10.3
Mq	20.0	18.3	34.9	64.2	60.7	50.0	36.3	38.4	40.2	24.8	27.1	17.3
h_A	54	46	94	166	162	130	97	103	104	66	70	45
Reihe: 1951-2008	**Mittlere Monatsmittel mit Extremwerten in m³/s**											
NQ	2.66	4.20	4.02	6.72	10.7	7.87	4.94	4.64	4.02	2.90	3.00	3.60
NQ_T	3.74	4.80	5.10	9.83	11.6	8.20	5.86	4.77	4.46	3.00	3.12	4.01
MNQ_T	7.07	7.27	8.82	16.9	23.3	18.8	14.3	11.8	9.61	8.56	8.51	7.68
NMQ	4.93	5.30	9.18	13.5	20.3	13.2	7.88	6.65	5.78	4.74	5.17	4.54
MQ	10.6	11.0	18.9	32.6	37.5	29.7	26.5	21.0	17.2	14.2	13.3	12.8
HMQ	28.5	22.0	39.9	62.5	74.6	61.5	62.1	57.2	57.3	46.8	31.5	38.3
MHQ	30.3	27.1	62.7	71.1	72.9	78.6	94.7	73.8	51.0	44.5	37.8	42.9
HQ	135	169	226	170	175	188	330	313	265	261	258	290

Jahreswerte in m³/s (Q),l/s.km²(Mq), mm (h_J)									
	Berichtsjahr			Reihe: 2003 - 2007			Reihe: 1951 - 2008		
NQ	6.56	25.10.		2.66	24.01.2006		2.66	24.01.2006	
NQ_T	7.69	16.11.					3.00	20.10.1951	
$MJNQ_T$							5.78		
NJMQ							12.4		2003
MQ,Mq,h_A	22.2	37.5	1186	21.4	36.1	1142	20.5	34.6	1094
HJMQ							28.9		1970
MJHQ							156		
HQ	158	24.07.		313	08.08.2006		330	21.07.1959	
NNQ seit 1951:	2.66	24.01.2006		**HHQ seit** 1951:	330	21.07.1959			

Berichtsjahr(J)	Überschreitungsdauer der Abflüsse in Tagen											Reihe(R): 2003-2007
m³/s	Tage(J)	Tage(R)	m³/s	Tage(J)	Tage(R)	m³/s	Tage(J)	Tage(R)	m³/s	Tage(J)	Tage(R)	
10000			500			20.0	176	133.6	1.00			
8000			350			16.0	233	173.0	0.80			
6000			250			12.0	294	220.2	0.60			
4000			180		0.6	9.00	351	273.8	0.40			
3000			140		1.4	7.00	366	324.2	0.30			
2000			100	1	2.4	5.00		360.2	0.20			
1600			80.0	2	4.4	3.50		365.2	0.10			
1200			60.0	6	17.2	2.50			0.06			
900			40.0	19	46.4	1.80			0.03			
700			30.0	87	75.6	1.40			0.00			

durch Kraftwerksbetrieb beeinflusst
Niederwasser beeinflusst

Nr. 376 Platzl
Laussabach

Mst.Nr. 206763 Art: Schreibpegel Einzugsgebiet: 93.5 km²

Monat	I	II	III	IV	V	VI	VII	VIII	IX	X	XI	XII
Tag	Tägliche Abflüsse 2008 in m³/s											
1.	2.09	3.06	6.04	3.48	3.72	4.17	3.09	3.33	1.86	2.15	1.23	4.64
2.	2.04	2.86	6.28	3.76	3.50	4.50	2.74	3.17	1.86	2.07	1.20	3.66
3.	2.02	2.67	6.24	3.91	3.57	4.28	2.67	2.97	1.68	3.03	1.18	3.00
4.	1.98	2.77	4.90	3.41	3.57	4.34	3.39	2.88	1.60	4.37	1.15	2.65
5.	1.97	2.82	3.74	3.13	3.77	5.33	2.64	2.72	1.54	3.11	1.13	2.47
6.	2.16	2.71	3.32	3.02	4.30	5.15	2.48	2.54	1.50	2.70	1.11	2.32
7.	2.58	3.16	3.09	2.98	4.30	4.54	2.63	2.44	1.59	3.59	1.10	2.40
8.	3.01	2.79	2.90	2.78	4.09	6.52	2.87	3.26	1.66	2.84	1.14	2.35
9.	2.55	2.59	2.76	3.06	4.06	5.79	2.49	4.58	1.50	2.43	1.09	2.19
10.	2.35	2.46	2.79	3.59	4.10	4.72	2.30	3.13	1.43	2.19	1.08	2.12
11.	2.33	2.34	2.90	4.21	4.24	4.61	2.22	2.67	1.39	2.04	1.08	2.17
12.	2.74	2.29	4.79	4.33	4.17	5.96	2.30	2.46	1.62	1.93	1.05	2.13
13.	3.01	2.21	5.71	3.40	4.12	4.77	2.50	2.37	1.89	1.85	1.13	2.06
14.	2.79	2.20	8.32	3.33	4.17	4.39	3.27	2.23	1.64	1.77	1.09	2.36
15.	2.71	2.14	15.0	3.54	4.22	4.07	4.09	5.50	2.34	1.70	1.06	2.76
16.	2.61	2.02	7.41	3.16	4.31	3.88	2.82	25.2	5.99	1.77	1.05	3.06
17.	2.71	1.93	5.93	2.96	4.45	4.87	3.34	6.66	3.73	2.00	1.53	3.33
18.	2.97	1.90	4.89	3.05	4.57	5.61	3.60	4.14	2.63	1.71	1.22	2.80
19.	6.47	1.92	3.87	3.37	4.57	4.57	2.85	3.33	2.39	1.61	1.17	2.66
20.	5.80	1.94	3.48	3.50	5.48	4.14	8.24	3.00	2.21	1.54	1.20	3.24
21.	4.34	2.00	3.29	3.85	5.13	3.92	11.0	2.76	2.24	1.50	7.07	11.1
22.	5.24	2.02	3.13	4.36	4.57	3.79	4.97	2.57	2.70	1.46	3.80	14.5
23.	4.56	2.66	2.91	5.07	4.34	5.67	13.9	2.46	2.61	1.42	2.67	8.66
24.	3.67	3.00	2.78	3.95	4.21	6.39	23.9	2.34	2.20	1.38	2.36	5.11
25.	3.35	3.34	2.63	3.82	4.22	5.45	10.9	2.20	2.65	1.34	2.17	4.41
26.	3.08	3.39	2.53	4.15	4.28	6.78	8.15	2.09	4.69	1.32	2.03	3.58
27.	5.06	3.53	2.55	3.71	4.30	6.15	9.50	2.01	3.09	1.30	1.96	3.18
28.	7.45	3.30	2.79	3.63	4.32	4.20	5.62	1.94	2.64	1.27	2.02	2.89
29.	4.39	3.25	3.13	3.89	4.27	3.26	4.42	1.87	2.37	1.26	2.48	2.66
30.	3.62		3.16	3.90	4.32	3.48	4.33	1.81	2.19	1.38	3.44	2.50
31.	3.30		3.36		4.18		3.55	1.75		1.27		2.40
	Extremwerte in m³/s											
am	05.	14.	27.	08.	02.	30.	17.	26.	12.	31.	10.	13.
NQ	1.77	1.55	2.21	2.33	1.92	2.84	1.81	1.44	1.17	0.97	0.74	1.61
HQ	10.6	4.31	29.1	6.05	6.58	20.1	36.1	44.7	8.03	7.14	12.9	21.9
am	19.	29.	14.	23.	20.	23.	24.	16.	16.	03.	21.	22.
	Monatsmittel in m³/s(MQ),l/s.km²(Mq) bzw.Monatssummen in mm (h_A)											
MQ	3.39	2.60	4.41	3.61	4.24	4.84	5.25	3.62	2.31	1.98	1.77	3.72
Mq	36.2	27.8	47.1	38.6	45.3	51.8	56.2	38.8	24.8	21.2	18.9	39.8
h_A	97	70	126	100	121	134	150	104	64	57	49	103

Reihe: 2003-2007	Mittlere Monatsmittel in m³/s (MQ),l/s.km²(Mq) bzw. -summen in mm (h_A)											
MQ	2.13	2.05	4.21	5.67	4.35	3.64	2.97	3.07	3.69	2.15	2.79	1.91
Mq	22.8	21.9	45.1	60.7	46.5	38.9	31.8	32.8	39.5	23.0	29.8	20.4
h_A	61	55	121	157	125	101	85	88	102	61	77	53
Reihe: 1986-2008	**Mittlere Monatsmittel mit Extremwerten in m³/s**											
NQ	0.63	0.69	0.42	1.36	1.44	0.68	0.79	0.64	0.74	0.80	0.35	0.54
NQ_T	0.79	0.72	0.96	1.38	1.63	1.32	0.96	0.74	0.80	0.82	0.86	0.71
MNQ_T	1.33	1.45	2.01	3.62	2.83	2.22	1.80	1.51	1.51	1.34	1.44	1.40
NMQ	0.96	0.95	2.40	2.04	2.66	1.84	1.15	1.28	1.42	1.07	0.96	1.06
MQ	2.36	2.59	4.93	6.44	4.86	3.87	3.83	3.25	3.40	2.32	2.66	2.76
HMQ	3.75	6.02	9.25	11.8	7.72	7.23	10.7	9.94	8.88	6.99	6.73	7.02
MHQ	11.3	10.0	24.3	17.2	16.5	21.0	25.3	27.3	20.8	12.1	13.1	15.6
HQ	33.2	34.6	55.0	34.9	34.9	65.9	92.1	123	67.9	95.0	70.6	76.7

Jahreswerte in m³/s (Q),l/s.km²(Mq), mm (h_J)									
	Berichtsjahr			Reihe: 2003 - 2007			Reihe: 1986 - 2008		
NQ	0.74	10.11.		0.35	10.11.2005		0.35	10.11.2005	
NQ_T	1.05	16.11.					0.71	14.12.1986	
$MJNQ_T$							0.93		
NJMQ							1.97		2003
MQ,Mq,h_A	3.49	37.3	1179	3.24	34.6	1095	3.61	38.6	1220
HJMQ							4.67		1997
MJHQ							52.9		
HQ	44.7	16.08.		85.9	07.08.2006		123	12.08.2002	
NNQ seit 1986:	0.35	10.11.2005		**HHQ seit** 1986:	123	12.08.2002			

Berichtsjahr(J)	Überschreitungsdauer der Abflüsse in Tagen											Reihe(R): 2003-2007
m³/s	Tage(J)	Tage(R)	m³/s	Tage(J)	Tage(R)	m³/s	Tage(J)	Tage(R)	m³/s	Tage(J)	Tage(R)	
10000			500			20.0	2	2.4	1.00	366	343.8	
8000			350			16.0	2	4.8	0.80		364.2	
6000			250			12.0	5	10.4	0.60		365.2	
4000			180			9.00	9	17.6	0.40			
3000			140			7.00	16	28.4	0.30			
2000			100			5.00	44	49.8	0.20			
1600			80.0			3.50	134	89.8	0.10			
1200			60.0			2.50	244	150.8	0.06			
900			40.0		0.8	1.80	317	236.0	0.03			
700			30.0		1.2	1.40	338	287.4	0.00			

ausgewertet nach Erhebungen der EKW u. d. HD Oberösterreich
Im Feb nach ergänzten Wasserständen ermittelt

Abflüsse

Nr. 377 Weyer Markt
Gaflenzbach

Mst.Nr. 205732 Art: Schreibpegel Einzugsgebiet: 87.3 km²

Monat	I	II	III	IV	V	VI	VII	VIII	IX	X	XI	XII
Tag	Tägliche Abflüsse 2008 in m³/s											
1.	1.39	2.55	2.46	2.34	1.31	0.89	1.24	1.68	1.11	1.30	0.90	2.47
2.	1.36	2.36	2.99	2.35	1.25	0.90	1.06	1.59	1.09	1.24	0.89	2.11
3.	1.30	2.20	2.56	3.17	1.21	0.89	1.11	1.50	1.06	1.95	0.89	1.78
4.	1.31	2.13	2.11	2.48	1.18	1.53	1.82	1.45	1.04	3.17	0.86	1.57
5.	1.29	2.06	1.85	2.20	1.27	2.23	1.23	1.38	1.03	2.20	0.84	1.44
6.	1.33	2.00	1.70	2.07	1.71	1.30	1.13	1.30	1.00	1.78	0.84	1.33
7.	1.74	2.05	1.65	1.98	1.57	1.11	1.60	1.25	1.00	1.59	0.84	1.73
8.	2.34	1.92	1.59	1.84	1.38	3.75	1.95	1.60	1.05	1.47	0.86	1.73
9.	1.84	1.85	1.53	1.77	1.29	1.43	1.50	1.64	1.00	1.37	0.84	1.52
10.	1.68	1.78	1.50	1.70	1.24	1.17	1.28	1.32	0.97	1.30	0.83	1.42
11.	1.70	1.72	1.50	1.63	1.20	1.22	1.17	1.23	0.95	1.25	0.81	1.33
12.	1.91	1.67	2.88	1.55	1.17	1.10	1.19	1.18	0.99	1.21	0.81	1.27
13.	2.08	1.62	3.53	1.48	1.18	1.03	1.24	1.14	1.00	1.19	0.85	1.22
14.	2.03	1.58	6.74	1.45	1.16	0.97	1.46	1.10	0.96	1.17	0.84	1.25
15.	1.95	1.55	10.5	1.43	1.14	0.93	1.67	1.88	1.50	1.14	0.81	1.32
16.	1.91	1.50	4.35	1.38	1.14	0.90	1.29	12.1	5.46	1.16	0.80	1.43
17.	1.94	1.46	3.75	1.35	1.11	0.92	1.34	3.32	2.84	1.17	1.07	1.57
18.	2.11	1.45	3.47	1.32	1.10	0.91	1.33	2.22	1.67	1.11	0.91	1.39
19.	5.36	1.43	2.93	1.29	1.14	0.86	1.20	1.92	1.39	1.07	0.91	1.69
20.	4.26	1.41	2.71	1.24	1.16	0.83	1.70	1.72	1.32	1.05	0.88	3.35
21.	3.01	1.39	2.65	1.27	1.11	0.81	2.90	1.60	1.35	1.03	5.17	9.76
22.	3.54	1.38	2.68	1.32	1.07	0.79	1.74	1.52	1.43	1.01	3.00	8.09
23.	3.13	1.40	2.51	2.13	1.04	0.84	4.00	1.46	1.38	0.99	1.84	6.24
24.	2.59	1.40	2.40	1.71	1.02	0.89	13.8	1.40	1.25	0.98	1.57	3.59
25.	2.38	1.37	2.28	1.61	1.00	1.02	9.04	1.32	1.67	0.96	1.38	3.06
26.	2.24	1.37	2.16	1.60	0.97	1.59	5.25	1.26	2.23	0.94	1.27	2.54
27.	4.62	1.40	2.29	1.48	0.96	1.59	3.21	1.24	1.64	0.94	1.22	2.27
28.	6.22	1.35	2.53	1.41	0.94	1.12	2.50	1.19	1.45	0.94	1.22	2.08
29.	3.73	1.40	2.97	1.43	0.92	0.98	2.13	1.17	1.35	0.94	1.24	1.93
30.	3.04		2.97	1.39	0.91	1.57	1.91	1.15	1.27	0.95	1.50	1.80
31.	2.74		2.84		0.90		1.83	1.12		0.92		1.72
	Extremwerte in m³/s											
am	05.	29.	10.	20.	31.	23.	03.	14.	10.	31.	16.	13.
NQ	1.26	1.30	1.45	1.22	0.89	0.77	0.95	1.08	0.95	0.91	0.79	1.21
HQ	10.2	2.64	18.5	3.94	2.01	9.34	20.2	21.6	7.47	4.43	8.44	15.6
am	27.	01.	15.	03.	06.	08.	24.	16.	16.	03.	21.	21.
	Monatsmittel in m³/s(MQ),l/s.km²(Mq) bzw.Monatssummen in mm (h_A)											
MQ	2.52	1.68	2.92	1.71	1.15	1.20	2.45	1.84	1.45	1.27	1.22	2.45
Mq	28.8	19.3	33.5	19.6	13.2	13.8	28.0	21.1	16.6	14.6	14.0	28.1
h_A	77	48	90	51	35	36	75	56	43	39	36	73

Reihe: 2003-2007	Mittlere Monatsmittel in m³/s (MQ),l/s.km²(Mq) bzw. -summen in mm (h_A)											
MQ	2.05	2.10	3.21	2.39	1.77	2.09	1.61	1.76	1.98	1.20	1.59	1.33
Mq	23.5	24.0	36.8	27.4	20.3	23.9	18.4	20.1	22.7	13.8	18.2	15.2
h_A	63	60	98	71	54	62	49	54	59	37	47	40
Reihe: 1981-2008	**Mittlere Monatsmittel mit Extremwerten in m³/s**											
NQ	0.42	0.64	0.58	0.83	0.52	0.40	0.46	0.29	0.39	0.35	0.39	0.39
NQ_T	0.46	0.66	0.66	0.91	0.62	0.54	0.49	0.39	0.41	0.39	0.40	0.44
MNQ_T	1.07	1.16	1.33	1.53	1.14	1.02	0.94	0.88	0.85	0.81	0.88	0.97
NMQ	0.72	0.89	1.13	1.15	0.85	0.71	0.60	0.60	0.54	0.52	0.60	0.80
MQ	2.05	2.11	2.95	2.37	1.76	1.62	1.70	1.67	1.61	1.26	1.51	1.91
HMQ	4.36	5.43	5.41	4.56	4.12	5.15	5.37	5.23	4.99	3.68	3.97	5.18
MHQ	11.5	8.89	14.3	6.78	7.66	8.74	11.8	14.2	9.96	5.17	6.55	11.1
HQ	41.3	22.4	39.3	19.3	47.7	45.0	38.6	115	68.2	35.2	24.5	48.5

Jahreswerte in m³/s (Q),l/s.km²(Mq), mm (h_l)	Berichtsjahr			Reihe: 2003 - 2007			Reihe: 1981 - 2008		
NQ	0.77	23.06.		0.47	24.07.2003		0.29	12.08.1986	
NQ_T	0.79	22.06.					0.39	27.10.1994	
$MJNQ_T$							0.61		
NJMQ							1.21		1986
MQ,Mq,h_A	1.83	20.9	662	1.91	21.9	693	1.88	21.5	679
HJMQ							2.55		2006
MJHQ							32.0		
HQ	21.6	16.08.		70.8	07.08.2006		115	12.08.2002	
NNQ seit 1978:	0.29	12.08.1986		**HHQ seit** 1978:	115	12.08.2002			

Berichtsjahr(J)	Überschreitungsdauer der Abflüsse in Tagen									Reihe(R): 2003-2007		
m³/s	Tage(J)	Tage(R)	m³/s	Tage(J)	Tage(R)	m³/s	Tage(J)	Tage(R)	m³/s	Tage(J)	Tage(R)	
10000			500			20.0		1.0	1.00	313	264.0	
8000			350			16.0		1.2	0.80	365	310.4	
6000			250			12.0	2	3.4	0.60	366	359.0	
4000			180			9.00	5	7.2	0.40		365.2	
3000			140			7.00	6	8.8	0.30			
2000			100			5.00	13	14.4	0.20			
1600			80.0			3.50	23	30.4	0.10			
1200			60.0			2.50	53	58.4	0.06			
900			40.0			1.80	106	119.2	0.03			
700			30.0		0.6	1.40	189	178.6	0.00			

ausgewertet nach Erhebungen der EKW u. d. HD Oberösterreich
Im Jän nach ergänzten Wasserständen ermittelt

Nr. 378 Pechgraben
Pechgraben

Mst.Nr. 206540 Art: Schreibpegel Einzugsgebiet: 24.6 km²

Monat	I	II	III	IV	V	VI	VII	VIII	IX	X	XI	XII
Tag	Tägliche Abflüsse 2008 in m³/s											
1.	0.24	0.64	1.15	0.78	0.30	0.32	0.29	0.49	0.38	0.42	0.14	2.00
2.	0.21	0.54	1.01	1.06	0.29	0.19	0.19	0.46	0.44	0.41	0.13	1.07
3.	0.22	0.49	0.63	1.88	0.28	0.08	0.43	0.47	0.43	2.32	0.13	0.75
4.	0.24	0.47	0.64	1.24	0.26	1.63	0.83	0.46	0.42	4.30	0.13	0.55
5.	0.21	0.49	0.44	0.86	0.46	2.00	0.25	0.43	0.41	2.43	0.14	0.45
6.	0.26	0.47	0.40	0.70	1.14	0.54	0.20	0.45	0.39	1.23	0.13	0.39
7.	1.54	0.56	0.38	0.86	0.58	0.30	0.29	0.46	0.35	0.96	0.14	1.63
8.	0.99	0.54	0.33	0.72	0.41	0.22	0.35	0.47	0.34	0.62	0.15	1.13
9.	0.48	0.49	0.30	0.55	0.34	0.17	0.27	0.50	0.34	0.47	0.14	0.61
10.	0.45	0.45	0.28	0.45	0.29	0.14	0.19	0.45	0.34	0.40	0.13	0.46
11.	0.46	0.45	0.29	0.43	0.27	0.16	0.16	0.46	0.33	0.37	0.13	0.39
12.	0.55	0.40	2.34	0.40	0.25	0.17	0.98	0.48	0.32	0.35	0.13	0.34
13.	0.67	0.37	2.07	0.32	0.23	0.13	1.06	0.45	0.30	0.31	0.36	0.33
14.	0.64	0.37	5.14	0.30	0.21	0.11	0.90	0.45	0.28	0.28	0.27	0.38
15.	0.51	0.36	5.08	0.30	0.20	0.09	0.81	1.90	1.10	0.27	0.15	0.42
16.	0.43	0.32	1.74	0.30	0.20	0.09	0.37	9.95	6.98	0.25	0.13	0.42
17.	0.45	0.32	1.77	0.27	0.19	0.13	1.47	1.43	2.19	0.40	0.19	0.42
18.	0.76	0.33	1.48	0.26	0.20	0.11	0.75	0.70	0.98	0.30	0.15	0.32
19.	3.09	0.35	1.08	0.29	0.35	0.08	0.41	0.54	0.50	0.25	0.16	1.46
20.	1.75	0.27	0.95	0.26	0.35	0.07	1.35	0.43	0.41	0.25	0.16	5.20
21.	0.78	0.29	1.08	0.25	0.31	0.07	2.47	0.41	0.49	0.24	12.1	11.0
22.	1.21	0.32	1.27	0.29	0.20	0.06	1.06	0.39	0.62	0.23	2.89	7.75
23.	0.84	0.32	1.02	1.93	0.17	0.07	4.10	0.33	0.80	0.21	0.96	6.29
24.	0.54	0.28	0.89	0.69	0.13	0.06	10.8	0.31	0.52	0.20	0.66	3.29
25.	0.53	0.26	0.79	1.08	0.11	1.01	6.11	0.28	1.61	0.19	0.54	3.11
26.	0.45	0.25	0.74	1.10	0.10	0.73	1.63	0.26	1.93	0.19	0.48	1.91
27.	2.88	0.27	1.14	0.63	0.09	0.36	0.79	0.27	0.98	0.18	0.46	1.40
28.	2.95	0.25	1.67	0.52	0.09	0.23	0.53	0.27	0.75	0.17	0.45	1.08
29.	1.12	0.38	1.97	0.56	0.09	0.13	0.49	0.29	0.58	0.14	0.41	0.97
30.	0.76		1.55	0.40	0.06	1.27	0.49	0.33	0.43	0.13	0.96	0.80
31.	0.77		1.11		0.06		0.48	0.35		0.16		0.72
	Extremwerte in m³/s											
am	03.	20.	09.	21.	30.	25.	06.	29.	14.	29.	02.	18.
NQ	0.12	0.16	0.21	0.19	.016	.015	0.14	0.19	0.27	0.08	0.06	0.31
HQ	8.69	0.75	13.8	3.47	2.23	9.72	17.2	16.2	11.2	7.64	25.7	21.9
am	27.	29.	14.	23.	06.	25.	24.	16.	16.	03.	21.	21.
	Monatsmittel in m³/s(MQ),l/s.km²(Mq) bzw.Monatssummen in mm (h_A)											
MQ	0.87	0.39	1.31	0.66	0.27	0.36	1.31	0.80	0.86	0.60	0.77	1.84
Mq	35.4	15.8	53.4	26.7	10.8	14.5	53.1	32.7	35.1	24.4	31.2	74.8
h_A	95	40	143	69	29	38	142	87	91	65	81	194

Reihe: 2003-2007	Mittlere Monatsmittel in m³/s (MQ),l/s.km²(Mq) bzw. -summen in mm (h_A)											
MQ	0.96	0.95	1.63	0.85	0.69	0.77	0.76	0.69	0.71	0.33	0.63	0.42
Mq	38.9	38.8	66.4	34.6	28.0	31.5	30.9	28.2	29.0	13.6	25.5	17.1
h_A	104	97	178	90	75	82	83	76	75	36	66	44
Reihe: 1981-2008	**Mittlere Monatsmittel mit Extremwerten in m³/s**											
NQ	0.06	0.06	0.10	0.08	.016	.015	.016	.013	.010	.004	.008	.040
NQ_T	0.08	0.08	0.10	0.10	0.06	.039	.043	.021	.014	.010	.014	.045
MNQ_T	0.22	0.25	0.31	0.29	0.20	0.15	0.17	0.14	0.14	0.13	0.19	0.22
NMQ	0.10	0.16	0.31	0.26	0.10	0.09	0.14	0.07	0.11	.042	0.05	0.23
MQ	0.80	0.81	1.25	0.83	0.59	0.52	0.69	0.67	0.60	0.45	0.63	0.86
HMQ	2.01	1.88	2.36	1.90	1.91	1.92	2.49	3.88	2.25	1.68	1.76	1.84
MHQ	8.84	7.30	11.0	6.39	10.3	8.54	15.6	15.7	9.44	5.30	7.83	10.3
HQ	30.7	20.3	38.3	16.3	100	21.5	103	101	38.7	26.0	27.9	54.2

Jahreswerte in m³/s (Q),l/s.km²(Mq), mm (h_l)	Berichtsjahr			Reihe: 2003 - 2007			Reihe: 1981 - 2008		
NQ	.015	25.06.		.013	05.08.2003		.004	26.10.1999	
NQ_T	0.06	31.05.					.010	21.10.1999	
$MJNQ_T$							0.08		
NJMQ							0.45		1986
MQ,Mq,h_A	0.84	34.2	1081	0.77	31.3	989	0.73	29.5	933
HJMQ							1.14		2002
MJHQ							35.3		
HQ	25.7	21.11.		100	23.05.2005		103	26.07.1989	
NNQ seit 1980:	.004	26.10.1999		**HHQ seit** 1980:	103	26.07.1989			

Berichtsjahr(J)	Überschreitungsdauer der Abflüsse in Tagen									Reihe(R): 2003-2007		
m³/s	Tage(J)	Tage(R)	m³/s	Tage(J)	Tage(R)	m³/s	Tage(J)	Tage(R)	m³/s	Tage(J)	Tage(R)	
10000			500			20.0		0.2	1.00	73	72.8	
8000			350			16.0		0.4	0.80	91	88.0	
6000			250			12.0	1	0.8	0.60	118	116.0	
4000			180			9.00	4	2.8	0.40	201	169.2	
3000			140			7.00	5	5.0	0.30	253	208.6	
2000			100			5.00	11	6.8	0.20	309	263.4	
1600			80.0			3.50	13	11.4	0.10	352	329.6	
1200			60.0			2.50	19	21.4	0.06	366	347.8	
900			40.0			1.80	33	34.0	0.03		360.4	
700			30.0			1.40	48	49.2	0.00		365.2	

von 17. Mai bis 27. Aug Profilumgestaltung
Im Jän,Feb,Dez durch Eis beeinflusst
Im Jän,Feb,Mrz,Apr,Mai,Jul,Aug,Sep,Nov,Dez n.erg.Wasserst.erm.

Abflüsse

Nr. 380 Reichraming
Reichramingbach

Mst.Nr. 205740 Art: Schreibpegel Einzugsgebiet: 168.6 km²

Monat	I	II	III	IV	V	VI	VII	VIII	IX	X	XI	XII
Tag	Tägliche Abflüsse 2008 in m³/s											
1.	1.72	5.21	15.8	7.79	5.69	2.81	5.41	5.50	2.60	3.85	1.71	12.3
2.	1.62	4.80	14.8	9.20	4.74	2.82	3.73	4.90	2.98	3.57	1.71	8.32
3.	1.85	4.22	13.2	9.89	4.71	2.67	7.20	4.35	2.44	5.44	1.70	5.70
4.	2.18	4.26	10.1	7.36	4.62	3.43	16.2	3.76	2.36	17.5	1.71	4.56
5.	2.20	4.50	6.48	6.02	5.95	6.82	5.34	3.68	2.25	8.85	1.57	3.92
6.	2.87	4.27	4.87	5.32	12.1	4.60	4.02	3.37	2.13	6.34	1.51	3.54
7.	5.30	5.46	4.39	5.23	9.78	3.68	6.07	3.21	2.11	10.4	1.49	4.80
8.	7.48	4.42	4.02	4.57	6.57	7.02	9.33	9.35	2.22	7.73	1.61	4.83
9.	4.65	3.83	3.82	5.51	5.64	6.56	5.87	18.2	2.11	5.51	1.60	3.90
10.	4.16	3.51	4.05	7.26	5.25	4.23	4.38	7.51	2.10	4.32	1.51	3.54
11.	4.36	3.21	4.67	8.38	4.99	4.48	3.65	5.05	2.10	3.69	1.50	3.19
12.	5.23	2.97	14.3	7.82	4.54	10.7	3.48	4.12	2.11	3.23	1.49	3.09
13.	5.78	2.91	19.5	5.45	4.27	5.68	4.33	3.58	2.48	2.92	1.70	2.90
14.	4.81	2.76	33.4	4.94	4.04	4.20	8.01	3.29	2.28	2.69	1.75	3.83
15.	4.42	2.73	50.2	6.95	3.88	3.54	12.4	6.32	3.72	2.48	1.69	5.37
16.	4.19	2.51	16.6	5.09	3.71	3.25	5.65	68.2	20.8	2.75	1.55	6.32
17.	4.47	2.18	12.4	4.34	3.63	3.08	6.03	15.5	12.6	5.48	5.33	7.41
18.	5.20	2.32	10.2	4.38	3.58	3.61	7.56	8.49	5.61	3.65	3.10	5.07
19.	22.6	2.48	6.92	5.38	3.76	2.94	4.89	5.98	4.52	3.00	2.56	5.19
20.	17.5	2.40	5.63	5.75	4.83	2.62	9.20	4.89	4.10	2.66	3.18	12.1
21.	9.85	2.60	4.95	5.93	5.46	2.52	21.7	4.30	4.65	2.48	34.3	42.9
22.	12.1	2.73	4.68	8.03	3.85	2.54	9.76	3.83	6.04	2.43	13.2	40.4
23.	10.3	3.83	4.11	19.7	3.52	3.10	35.7	3.62	6.24	2.20	6.20	23.0
24.	6.62	4.82	3.83	10.0	3.33	7.54	59.6	3.42	4.69	2.18	4.76	11.0
25.	5.70	5.89	3.38	7.89	3.22	4.31	34.5	3.20	5.97	2.15	4.01	8.98
26.	4.91	6.02	3.19	8.54	3.12	13.0	20.9	2.92	17.5	1.94	3.55	6.53
27.	12.2	6.80	3.59	6.72	3.15	10.1	16.3	2.91	8.02	1.92	3.23	5.30
28.	25.6	6.06	4.91	6.26	3.16	5.03	9.48	2.64	5.91	1.92	3.30	4.52
29.	11.0	5.52	6.67	6.56	3.06	3.69	6.84	2.64	4.74	1.93	4.79	3.99
30.	7.10		6.97	6.68	2.94	6.83	8.91	2.61	4.03	1.95	7.30	3.62
31.	5.96		7.99		2.78		6.32	2.38		1.92		3.34
	Extremwerte in m³/s											
am	03.	17.	25.	18.	31.	03.	17.	29.	01.	27.	15.	13.
NQ	1.30	1.24	2.98	2.70	1.94	1.50	2.11	1.06	1.65	0.79	0.79	2.31
HQ	39.6	9.27	102	26.4	16.8	30.7	87.8	118	33.3	26.7	67.7	67.7
am	19.	29.	15.	23.	06.	26.	24.	16.	16.	04.	21.	21.
	Monatsmittel in m³/s(MQ),l/s.km²(Mq) bzw.Monatssummen in mm (h_A)											
MQ	7.22	3.97	9.99	7.10	4.64	4.91	11.7	7.22	5.05	4.16	4.15	8.49
Mq	42.8	23.6	59.2	42.1	27.5	29.1	69.4	42.8	29.9	24.7	24.6	50.4
h_A	115	59	159	109	74	76	186	115	78	66	64	131

Reihe: 2003-2007 **Mittlere Monatsmittel in m³/s (MQ),l/s.km²(Mq) bzw. -summen in mm (h_A)**

MQ	5.89	5.68	11.0	10.3	7.74	6.17	5.20	6.35	7.19	3.49	4.80	2.85
Mq	34.9	33.7	65.2	61.4	45.9	36.6	30.9	37.7	42.6	20.7	28.5	16.9
h_A	94	84	175	159	123	95	83	101	111	55	74	44

Reihe: 1981-2008 **Mittlere Monatsmittel mit Extremwerten in m³/s**

NQ	0.51	0.30	1.33	0.40	0.74	0.30	0.20	0.47	0.73	0.64	0.45	0.61
NQ_T	1.04	1.09	1.43	1.72	1.30	1.23	0.88	0.94	1.01	0.70	0.56	0.77
MNQ_T	2.10	2.37	3.05	4.67	3.04	2.16	1.92	1.78	1.80	1.63	1.91	2.06
NMQ	1.88	1.99	4.81	3.28	2.51	2.19	1.65	1.45	1.77	1.42	0.86	1.57
MQ	5.70	5.70	10.1	9.83	6.84	5.48	6.04	5.64	5.84	3.83	4.87	5.79
HMQ	13.4	12.3	20.3	21.5	13.6	13.4	20.7	18.5	18.0	12.0	13.8	15.1
MHQ	47.1	35.2	64.7	35.7	42.7	46.9	60.1	74.2	53.2	33.0	35.9	48.2
HQ	158	121	165	82.3	118	177	207	375	218	211	153	201

Jahreswerte in m³/s (Q),l/s.km²(Mq), mm (h_J)

	Berichtsjahr			Reihe: 2003 - 2007			Reihe: 1981 - 2008		
NQ	0.79	27.10.		0.20	14.07.2006		0.20	14.07.2006	
NQ_T	1.49	12.11.					0.56	15.11.2005	
$MJNQ_T$							1.21		
NJMQ							3.99		1986
MQ,Mq,h_A	6.58	39.0	1234	6.41	38.0	1202	6.31	37.4	1184
HJMQ							8.52		2002
MJHQ							139		
HQ	118	16.08.		242	07.08.2006		375	12.08.2002	

NNQ seit 1966: 0.20 14.07.2006 **HHQ seit** 1966: 375 12.08.2002

Berichtsjahr(J)	Überschreitungsdauer der Abflüsse in Tagen									Reihe(R): 2003-2007		
m³/s	Tage(J)	Tage(R)	m³/s	Tage(J)	Tage(R)	m³/s	Tage(J)	Tage(R)	m³/s	Tage(J)	Tage(R)	
10000			500			20.0	15	19.8	1.00			354.6
8000			350			16.0	24	27.4	0.80			361.2
6000			250			12.0	39	40.8	0.60			365.0
4000			180			9.00	57	60.0	0.40			365.2
3000			140		0.2	7.00	83	84.6	0.30			
2000			100		0.8	5.00	157	122.6	0.20			
1600			80.0		1.2	3.50	258	176.8	0.10			
1200			60.0	1	1.6	2.50	316	243.8	0.06			
900			40.0	5	5.8	1.80	348	303.8	0.03			
700			30.0	9	9.2	1.40	366	335.0	0.00			

ausgewertet nach Erhebungen der EKW u. d. HD Oberösterreich
Im Aug nach ergänzten Wasserständen ermittelt

Nr. 381 Jägerberg
Enns

Mst.Nr. 205757 Art: Schreibpegel Einzugsgebiet: 4996.1 km²

Monat	I	II	III	IV	V	VI	VII	VIII	IX	X	XI	XII
Tag	Tägliche Abflüsse 2008 in m³/s											
1.	78.3	103	200	158	277	253	169	206	143	114	105	129
2.	80.6	88.7	237	168	230	279	156	179	144	98.5	84.0	152
3.	58.6	92.1	280	189	239	235	143	189	110	123	75.2	108
4.	82.5	97.6	270	171	235	296	178	171	107	234	91.5	93.6
5.	89.5	86.1	183	140	239	346	132	134	96.2	173	78.2	115
6.	68.3	106	163	133	250	284	108	142	73.4	150	80.3	77.4
7.	93.6	89.5	136	158	263	233	137	146	88.8	181	70.0	92.9
8.	102	83.4	121	137	258	238	160	163	119	179	65.3	89.7
9.	89.2	95.7	104	126	259	239	145	249	119	155	66.8	80.6
10.	81.7	72.0	114	190	280	187	115	225	115	138	77.9	82.2
11.	82.6	89.4	120	207	302	197	117	186	112	122	71.2	75.2
12.	75.0	69.1	163	281	281	255	116	162	92.8	106	67.3	111
13.	88.4	75.6	202	228	282	241	128	150	121	112	62.6	100
14.	83.2	62.4	252	186	290	220	142	142	93.6	99.9	68.9	86.5
15.	83.1	72.2	413	193	289	178	233	189	122	92.2	62.9	86.2
16.	83.0	86.6	281	193	287	172	187	760	240	117	59.5	103
17.	91.5	65.4	229	161	275	145	154	445	200	110	72.4	105
18.	107	46.0	222	163	296	215	216	299	131	89.2	77.7	115
19.	148	69.0	189	189	313	178	144	260	127	89.4	67.4	112
20.	200	72.5	161	216	316	170	174	185	105	97.9	58.7	132
21.	170	63.7	142	233	317	140	453	199	123	91.2	236	318
22.	140	57.6	137	320	270	147	345	166	154	77.0	139	324
23.	155	69.0	130	332	236	176	452	144	151	79.9	107	319
24.	111	95.7	117	275	230	235	867	140	123	81.0	99.3	215
25.	103	103	118	237	231	197	573	164	129	78.4	87.5	176
26.	109	124	109	246	284	197	430	130	199	70.6	78.7	156
27.	131	124	120	228	304	209	355	129	151	78.7	68.3	120
28.	245	130	114	222	296	191	288	127	138	60.1	73.0	118
29.	178	140	137	256	289	142	229	109	103	68.8	81.7	102
30.	146		133	280	283	165	228	107	103	105	74.7	91.4
31.	117		135		269		199	116		116		93.4
	Extremwerte in m³/s											
am	03.	17.	27.	01.	02.	30.	10.	24.	12.	02.	09.	08.
NQ	11.7	11.7	42.8	58.4	141	69.1	47.7	40.4	18.5	33.7	13.2	13.7
HQ	279	182	542	367	344	431	1054	1012	305	277	377	385
am	28.	01.	15.	22.	20.	04.	24.	16.	16.	04.	21.	21.
	Monatsmittel in m³/s(MQ),l/s.km²(Mq) bzw.Monatssummen in mm (h_A)											
MQ	112	87.2	175	207	273	212	241	197	128	113	83.6	132
Mq	22.4	17.5	35.1	41.5	54.7	42.4	48.2	39.5	25.6	22.5	16.7	26.3
h_A	60	44	94	107	146	110	129	106	66	60	43	68

Reihe: 2003-2007 **Mittlere Monatsmittel in m³/s (MQ),l/s.km²(Mq) bzw. -summen in mm (h_A)**

MQ	96.2	89.0	155	241	268	212	179	167	186	122	126	84.2
Mq	19.3	17.8	31.0	48.3	53.6	42.5	35.9	33.5	37.2	24.4	25.2	16.8
h_A	52	45	83	125	144	110	96	90	97	65	65	44

Reihe: 1981-2008 **Mittlere Monatsmittel mit Extremwerten in m³/s**

NQ	8.30	10.2	7.95	16.3	12.5	10.8	9.95	6.65	13.0	7.19	13.2	11.3
NQ_T	34.9	34.9	31.6	66.4	89.0	79.0	50.6	43.6	40.9	28.8	41.4	26.3
MNQ_T	52.7	54.1	71.9	136	184	141	96.7	82.9	78.5	72.3	69.1	58.2
NMQ	48.2	49.7	87.2	93.8	175	109	81.5	78.9	78.6	60.1	61.7	57.8
MQ	95.4	94.3	162	238	292	222	193	166	159	122	115	106
HMQ	198	162	283	372	395	358	415	353	398	311	231	200
MHQ	328	271	521	466	556	566	622	606	467	352	333	367
HQ	815	606	1341	767	951	1390	1511	2523	1497	1463	1399	1153

Jahreswerte in m³/s (Q),l/s.km²(Mq), mm (h_J)

	Berichtsjahr			Reihe: 2003 - 2007			Reihe: 1981 - 2008		
NQ	11.7	03.01.		6.65	14.08.2004		6.65	14.08.2004	
NQ_T	46.0	18.02.					26.3	14.12.1986	
$MJNQ_T$							42.9		
NJMQ							111		2003
MQ,Mq,h_A	164	32.8	1037	161	32.2	1017	164	32.8	1038
HJMQ							193		1989
MJHQ							1069		
HQ	1054	24.07.		1695	07.08.2006		2523	12.08.2002	

NNQ seit 1977: 6.65 14.08.2004 **HHQ seit** 1977: 2523 12.08.2002

Berichtsjahr(J)	Überschreitungsdauer der Abflüsse in Tagen									Reihe(R): 2003-2007		
m³/s	Tage(J)	Tage(R)	m³/s	Tage(J)	Tage(R)	m³/s	Tage(J)	Tage(R)	m³/s	Tage(J)	Tage(R)	
10000			500	3	6.4	20.0			1.00			
8000			350	9	25.2	16.0			0.80			
6000			250	56	63.8	12.0			0.60			
4000			180	121	107.2	9.00			0.40			
3000			140	183	149.0	7.00			0.30			
2000			100	271	218.2	5.00			0.20			
1600			80.0	320	278.8	3.50			0.10			
1200		0.4	60.0	361	338.6	2.50			0.06			
900		1.4	40.0	366	364.0	1.80			0.03			
700	2	2.8	30.0		365.2	1.40			0.00			

siehe Tabelle Überleitungen u. Speicherungen d. Berichtsjahrs
durch Kraftwerksbetrieb beeinflusst
Im Jän,Feb,Mrz,Apr,Mai,Jun,Jul,Aug,Sep,Nov n.erg.Wasserst.erm.

Abflüsse

Nr. 382 Dietlgut
Steyr

Mst.Nr. 205765 Art: Schreibpegel Einzugsgebiet: 25.2 km²

Monat	I	II	III	IV	V	VI	VII	VIII	IX	X	XI	XII
Tag	Tägliche Abflüsse 2008 in m³/s											
1.	0.58	0.64	1.88	1.00	2.27	5.84	2.50	1.47	1.38	1.48	0.57	0.85
2.	0.56	0.61	1.91	1.08	1.81	5.51	2.47	1.38	1.54	1.38	0.54	0.90
3.	0.55	0.58	2.10	1.13	1.94	6.20	2.41	1.45	1.12	1.57	0.57	0.83
4.	0.54	0.57	1.70	1.11	1.85	4.44	3.84	1.38	1.04	1.42	0.56	0.74
5.	0.54	0.55	1.36	1.04	1.96	4.42	1.74	1.59	0.99	1.23	0.53	0.66
6.	0.54	0.54	1.15	0.95	1.71	5.04	1.94	1.22	0.96	1.34	0.48	0.61
7.	0.55	0.57	1.03	0.89	2.09	4.51	2.22	1.63	0.91	3.82	0.46	0.58
8.	0.58	0.56	0.93	0.85	2.36	4.70	1.92	5.87	0.94	1.88	0.45	0.54
9.	0.57	0.54	0.88	0.91	2.75	3.67	1.51	8.14	0.88	1.39	0.43	0.49
10.	0.57	0.53	0.88	1.24	3.06	3.57	1.58	3.42	0.84	1.10	0.42	0.46
11.	0.56	0.51	0.89	1.87	3.49	3.98	1.42	2.55	0.83	0.97	0.41	0.45
12.	0.56	0.50	1.10	1.93	3.23	3.98	1.56	2.18	1.23	0.89	0.40	0.47
13.	0.58	0.49	1.24	1.42	3.27	2.85	1.96	1.88	2.12	0.85	0.40	0.45
14.	0.58	0.49	1.50	1.36	3.49	1.73	1.92	1.56	1.25	0.89	0.39	0.46
15.	0.58	0.48	2.23	1.36	3.56	1.33	3.35	2.65	1.25	0.88	0.38	0.53
16.	0.58	0.47	1.82	1.18	4.59	1.47	1.62	8.90	1.32	0.93	0.38	0.55
17.	0.58	0.45	1.66	1.08	4.58	2.02	1.65	2.98	1.23	1.49	0.41	0.60
18.	0.58	0.45	1.49	1.10	4.72	2.88	1.61	2.29	1.24	0.90	0.40	0.57
19.	0.78	0.45	1.28	1.36	4.72	2.75	1.34	2.02	1.17	0.81	0.39	0.55
20.	0.87	0.44	1.15	1.57	4.53	3.76	2.82	1.90	1.05	0.76	0.40	0.54
21.	0.85	0.44	1.05	2.07	3.54	4.24	4.44	1.76	0.96	0.72	0.80	0.96
22.	0.87	0.44	0.99	2.32	3.56	4.63	2.87	1.61	0.94	0.69	0.72	1.12
23.	0.87	0.47	0.93	2.00	3.14	6.22	6.06	1.63	0.97	0.66	0.65	1.07
24.	0.80	0.50	0.90	1.70	3.10	6.36	6.10	2.13	0.94	0.63	0.65	0.93
25.	0.74	0.58	0.86	1.64	3.90	3.59	3.02	1.54	0.98	0.60	0.61	0.83
26.	0.69	0.67	0.83	1.49	4.89	4.34	2.52	1.31	1.29	0.59	0.53	0.72
27.	0.73	0.74	0.81	1.47	5.30	4.40	3.53	1.23	1.08	0.57	0.48	0.66
28.	0.83	0.77	0.80	1.88	6.02	3.21	2.10	1.17	1.16	0.56	0.48	0.59
29.	0.78	0.80	0.80	2.41	6.03	2.94	1.60	1.11	1.18	0.55	0.58	0.55
30.	0.73		0.83	2.46	7.23	2.77	1.89	1.07	1.17	0.63	0.62	0.51
31.	0.69		0.90		6.13		1.62	1.03		0.59		0.48
	Extremwerte in m³/s											
am	04.	20.	29.	08.	06.	15.	12.	31.	10.	29.	10.	11.
NQ	0.52	0.41	0.77	0.80	1.57	1.20	1.10	1.01	0.82	0.45	0.35	0.44
HQ	0.99	1.03	3.27	2.97	8.22	14.5	9.64	13.1	4.75	5.39	1.14	1.22
am	19.	29.	01.	30.	30.	24.	20.	16.	01.	07.	21.	22.
	Monatsmittel in m³/s(MQ),l/s.km²(Mq) bzw.Monatssummen in mm (h_A)											
MQ	0.66	0.55	1.22	1.46	3.70	3.91	2.49	2.32	1.13	1.06	0.50	0.65
Mq	26.1	21.7	48.5	58.0	147	155	98.7	92.2	44.9	42.0	20.0	25.9
h_A	70	54	130	150	394	402	264	247	116	112	52	67

Reihe: 2003-2007	Mittlere Monatsmittel in m³/s (MQ),l/s.km²(Mq) bzw. -summen in mm (h_A)											
MQ	0.55	0.45	0.73	1.68	3.65	3.09	2.20	1.56	1.80	0.88	0.85	0.50
Mq	22.0	17.8	28.9	66.5	145	123	87.5	61.9	71.4	35.0	33.6	20.0
h_A	59	44	77	172	388	318	234	166	185	94	87	52
Reihe: 1951-2008	**Mittlere Monatsmittel mit Extremwerten in m³/s**											
NQ	0.08	0.08	0.06	0.17	0.58	0.75	0.22	0.23	0.13	0.12	0.09	0.10
NQ_T	0.08	0.08	0.14	0.32	0.58	0.79	0.59	0.27	0.13	0.14	0.14	0.10
MNQ_T	0.31	0.30	0.38	0.78	1.54	1.84	1.47	0.85	0.67	0.54	0.44	0.35
NMQ	0.15	0.17	0.31	0.67	1.58	1.76	1.06	0.69	0.60	0.34	0.29	0.18
MQ	0.47	0.47	0.80	1.59	3.30	3.48	2.85	1.88	1.44	1.02	0.72	0.59
HMQ	1.28	1.02	1.96	3.73	5.01	5.43	5.26	3.68	3.94	2.56	1.88	1.73
MHQ	1.26	1.01	2.38	3.94	7.69	9.74	10.2	9.19	5.98	4.30	2.28	2.08
HQ	8.85	4.95	10.3	8.11	18.9	22.3	29.8	36.7	21.9	26.8	13.0	15.3

Jahreswerte in m³/s (Q),l/s.km²(Mq), mm (h_A)	Berichtsjahr			Reihe: 2003 - 2007			Reihe: 1951 - 2008		
NQ	0.35	10.11.		0.16	15.02.2006		0.06	01.03.1993	
NQ_T	0.38	16.11.					0.08	09.01.1954	
$MJNQ_T$							0.23		
NJMQ							0.91		1969
MQ,Mq,h_A	1.64	65.2	2062	1.50	59.5	1882	1.56	61.7	1953
HJMQ							2.00		1956
MJHQ							14.5		
HQ	14.5	24.06.		22.4	07.08.2006		36.7	12.08.2002	
NNQ seit 1951:	0.06	01.03.1993		**HHQ seit** 1951:	36.7	12.08.2002			

Berichtsjahr(J)	Überschreitungsdauer der Abflüsse in Tagen									Reihe(R): 2003-2007		
m³/s	Tage(J)	Tage(R)	m³/s	Tage(J)	Tage(R)	m³/s	Tage(J)	Tage(R)	m³/s	Tage(J)	Tage(R)	
10000			500			20.0			1.00	197	171.6	
8000			350			16.0		0.2	0.80	249	203.8	
6000			250			12.0		0.4	0.60	279	244.4	
4000			180			9.00		2.0	0.40	362	292.0	
3000			140			7.00	3	4.4	0.30	366	329.6	
2000			100			5.00	16	13.8	0.20		356.0	
1600			80.0			3.50	44	35.0	0.10		365.2	
1200			60.0			2.50	68	66.4	0.06			
900			40.0			1.80	106	104.6	0.03			
700			30.0			1.40	143	131.6	0.00			

am 3. und 4. Okt durch Bauarbeiten beeinflusst
Im Jul,Aug,Nov nach ergänzten Wasserständen ermittelt

Nr. 384 Polsterlucke
Krumme Steyr

Mst.Nr. 205773 Art: Schreibpegel Einzugsgebiet: 15.6 km²

Monat	I	II	III	IV	V	VI	VII	VIII	IX	X	XI	XII
Tag	Tägliche Abflüsse 2008 in m³/s											
1.	0.09	0.22	1.11	0.58	2.43	13.0	6.96	1.62	0.82	3.18	0.48	0.36
2.	0.07	0.22	1.06	0.66	1.68	12.9	6.32	1.59	1.13	3.03	0.44	0.34
3.	.049	0.19	1.09	0.49	1.74	11.9	6.95	1.89	0.83	2.60	0.38	0.29
4.	.035	0.20	0.81	0.38	1.86	9.99	9.20	1.64	0.72	1.76	0.34	0.26
5.	.006	0.19	0.56	0.33	2.31	9.98	6.71	1.96	0.66	1.36	0.41	0.24
6.	.009	0.19	0.40	0.29	1.77	10.7	4.82	1.57	0.66	1.66	0.36	0.21
7.	0.08	0.25	0.38	0.27	2.25	8.99	4.77	1.40	0.65	5.67	0.29	0.19
8.	0.20	0.21	0.31	0.24	2.85	9.31	4.70	4.36	0.94	4.35	0.27	0.17
9.	0.16	0.18	0.27	0.37	3.48	7.71	4.23	9.68	0.71	2.59	0.29	0.16
10.	0.14	0.16	0.30	0.80	4.26	6.12	4.16	6.46	0.54	2.06	0.25	0.15
11.	0.13	0.13	0.34	1.52	4.85	7.24	4.10	2.09	0.52	1.81	0.23	0.15
12.	0.15	0.13	0.54	1.92	4.96	10.1	4.09	1.74	2.99	1.68	0.19	0.14
13.	0.16	0.14	0.65	1.16	4.81	7.98	4.60	1.54	5.50	1.54	0.20	0.13
14.	0.14	0.15	0.71	1.04	5.06	3.75	4.38	1.26	1.85	2.43	0.21	0.14
15.	0.14	0.13	1.28	1.28	5.60	2.31	6.69	2.42	1.51	2.07	0.22	0.16
16.	0.14	0.10	0.89	0.95	6.12	2.87	4.53	13.9	1.89	2.53	0.18	0.19
17.	0.13	0.08	0.74	0.75	6.78	3.98	4.12	12.7	1.68	4.59	0.34	0.25
18.	0.13	0.08	0.57	0.77	7.35	5.21	4.11	4.25	1.85	1.83	0.32	0.18
19.	0.76	0.09	0.43	1.17	6.93	4.75	3.33	1.82	1.90	1.38	0.25	0.15
20.	1.25	0.14	0.35	1.34	7.78	6.06	4.28	1.60	1.67	1.16	0.21	0.13
21.	0.80	0.17	0.31	1.89	5.51	7.55	6.98	1.45	1.17	1.02	0.54	0.24
22.	0.71	0.19	0.28	2.19	5.20	8.29	4.51	1.29	1.18	0.91	0.41	0.51
23.	0.58	0.29	0.25	1.68	5.26	9.80	9.81	1.83	1.25	0.94	0.32	0.44
24.	0.46	0.31	0.22	1.25	4.72	15.3	14.8	2.64	1.25	0.78	0.29	0.31
25.	0.41	0.48	0.20	1.32	5.57	15.2	11.2	1.43	1.18	0.68	0.27	0.27
26.	0.36	0.50	0.17	1.14	7.18	15.5	7.99	1.14	1.55	0.59	0.24	0.24
27.	0.37	0.61	0.16	1.04	8.92	13.8	5.12	0.96	1.20	0.52	0.21	0.21
28.	0.43	0.46	0.16	1.54	11.2	10.2	3.00	0.87	1.40	0.46	0.22	0.18
29.	0.37	0.53	0.17	2.61	11.9	6.64	1.96	0.90	1.87	0.62	0.24	0.16
30.	0.33		0.19	2.22	13.1	7.41	3.13	0.91	1.96	1.10	0.28	0.14
31.	0.26		0.34		13.3		1.87	0.86		0.64		0.10
	Extremwerte in m³/s											
am	05.	18.	28.	08.	02.	15.	29.	31.	11.	28.	12.	31.
NQ	.003	0.06	0.15	0.23	1.57	2.01	1.47	0.76	0.48	0.43	0.15	0.09
HQ	1.49	0.93	2.05	2.79	14.1	24.4	17.5	16.5	7.20	6.62	0.74	0.63
am	20.	29.	15.	29.	30.	24.	24.	16.	13.	07.	21.	22.
	Monatsmittel in m³/s(MQ),l/s.km²(Mq) bzw.Monatssummen in mm (h_A)											
MQ	0.29	0.23	0.49	1.11	5.70	8.82	5.60	2.90	1.43	1.86	0.30	0.22
Mq	18.7	14.8	31.5	70.9	366	565	359	186	92.0	119	18.9	14.1
h_A	50	37	84	184	979	1465	961	497	238	319	49	37

Reihe: 2003-2007	Mittlere Monatsmittel in m³/s (MQ),l/s.km²(Mq) bzw. -summen in mm (h_A)											
MQ	0.25	0.10	0.44	1.71	5.38	6.02	4.47	3.18	3.26	1.03	0.72	0.17
Mq	15.8	6.68	28.2	110	345	386	287	204	209	66.0	46.2	11.2
h_A	42	17	76	284	924	1000	768	546	541	177	120	29
Reihe: 1976-2008	**Mittlere Monatsmittel mit Extremwerten in m³/s**											
NQ	.000	.000	.000	.040	0.27	0.79	0.47	0.09	0.15	0.06	.010	.000
NQ_T	.000	.000	.000	.047	0.31	0.88	0.51	0.10	0.17	0.07	.013	.000
MNQ_T	.027	.034	0.08	0.35	1.49	2.39	2.22	1.01	0.70	0.40	0.20	0.08
NMQ	.009	.000	0.08	0.53	2.07	3.71	1.55	1.05	0.75	0.56	0.20	0.07
MQ	0.17	0.13	0.59	1.43	5.16	6.59	5.28	3.12	2.56	1.36	0.73	0.32
HMQ	0.98	0.43	2.00	2.97	8.11	9.38	10.5	5.94	7.66	3.73	2.36	1.53
MHQ	1.36	0.76	3.67	5.15	12.3	14.5	15.5	14.3	10.9	7.96	4.80	2.43
HQ	11.9	3.86	14.5	10.0	22.9	24.9	36.8	32.6	23.8	25.8	20.7	18.2

Jahreswerte in m³/s (Q),l/s.km²(Mq), mm (h_A)	Berichtsjahr			Reihe: 2003 - 2007			Reihe: 1976 - 2008		
NQ	.003	05.01.		.000	03.02.2005		.000	02.01.1976	
NQ_T	.006	05.01.					.000	03.02.1976	
$MJNQ_T$							.012		
NJMQ							1.56		2003
MQ,Mq,h_A	2.42	155	4902	2.24	144	4542	2.30	147	4660
HJMQ							3.09		1997
MJHQ							20.9		
HQ	24.4	24.06.		30.4	07.08.2006		36.8	19.07.1997	
NNQ seit 1976:	.000	08.01.2006		**HHQ seit** 1976:	36.8	19.07.1997			

Berichtsjahr(J)	Überschreitungsdauer der Abflüsse in Tagen									Reihe(R): 2003-2007		
m³/s	Tage(J)	Tage(R)	m³/s	Tage(J)	Tage(R)	m³/s	Tage(J)	Tage(R)	m³/s	Tage(J)	Tage(R)	
10000			500			20.0		0.4	1.00	182	167.8	
8000			350			16.0		2.6	0.80	197	185.4	
6000			250			12.0	11	6.6	0.60	215	206.4	
4000			180			9.00	25	19.4	0.40	242	231.8	
3000			140			7.00	37	31.8	0.30	266	251.4	
2000			100			5.00	60	54.8	0.20	308	272.0	
1600			80.0			3.50	86	81.4	0.10	356	300.2	
1200			60.0			2.50	100	108.4	0.06	362	314.2	
900			40.0			1.80	128	128.4	0.03	364	328.2	
700			30.0			1.40	153	143.8	0.00	366	365.2	

Abfluss durch Karstgebiet beeinflusst
Im Jän trocken
Im Jän,Jun,Jul,Aug,Dez nach ergänzten Wasserständen ermittelt

Abflüsse

Nr. 385 Hinterstoder
Steyr

Mst.Nr. 205781 Art: Schreibpegel Einzugsgebiet: 81.8 km²

Monat	I	II	III	IV	V	VI	VII	VIII	IX	X	XI	XII
Tag	Tägliche Abflüsse 2008 in m³/s											
1.	1.92	1.93	4.40	3.57	8.21	22.5	14.1	8.78	4.39	6.78	2.37	3.09
2.	1.88	1.83	5.09	4.04	7.18	23.0	13.3	8.34	4.86	6.92	2.27	3.01
3.	1.85	1.71	5.39	4.23	7.33	22.4	13.3	8.20	4.07	6.98	2.17	2.79
4.	1.82	1.65	4.90	4.08	7.31	19.7	17.1	7.62	3.87	6.21	2.11	2.60
5.	1.80	1.60	4.31	3.89	7.95	19.9	14.4	7.79	3.72	5.31	2.10	2.50
6.	1.80	1.56	3.86	3.76	7.54	20.4	11.8	7.10	3.57	5.54	2.06	2.38
7.	1.83	1.66	3.54	3.65	8.19	18.8	12.0	7.11	3.47	11.4	1.98	2.27
8.	1.82	1.60	3.24	3.49	9.01	19.2	11.5	14.1	3.69	8.91	1.96	2.16
9.	1.78	1.54	3.02	3.55	10.0	17.1	10.1	19.7	3.48	7.04	1.89	2.01
10.	1.76	1.49	2.92	4.19	11.3	15.4	9.91	14.8	3.21	6.29	1.83	1.97
11.	1.75	1.44	2.88	5.75	12.2	16.2	9.52	9.79	3.12	5.85	1.78	1.93
12.	1.77	1.40	3.34	6.51	12.2	18.3	9.48	8.34	6.15	5.53	1.75	1.89
13.	1.79	1.35	4.03	5.23	12.2	16.2	10.5	7.52	9.66	5.28	1.77	1.85
14.	1.78	1.33	4.74	4.98	12.7	11.9	10.2	6.52	5.38	5.92	1.73	1.87
15.	1.77	1.31	7.38	5.35	13.5	9.53	15.2	9.09	5.21	5.83	1.69	2.04
16.	1.76	1.26	6.23	4.93	14.5	9.52	11.2	24.3	5.89	6.11	1.66	2.13
17.	1.77	1.21	5.67	4.61	15.4	10.9	10.5	18.7	5.48	8.68	1.80	2.28
18.	1.78	1.19	5.17	4.55	16.0	12.2	10.1	12.1	5.52	5.08	1.82	2.18
19.	2.12	1.19	4.62	5.11	16.1	11.7	8.58	8.83	5.53	4.31	1.86	2.09
20.	2.57	1.17	4.20	5.52	17.0	13.1	12.2	8.09	5.27	3.88	1.79	2.13
21.	2.45	1.18	3.87	6.66	14.3	14.5	18.1	7.23	4.57	3.60	2.85	3.86
22.	2.46	1.20	3.62	7.48	13.8	15.4	14.3	6.55	4.44	3.40	2.64	4.29
23.	2.46	1.29	3.37	6.89	13.5	20.5	22.5	6.75	4.51	3.35	2.41	4.11
24.	2.24	1.37	3.18	6.09	12.9	23.1	27.4	7.86	4.47	3.13	2.33	3.63
25.	2.11	1.57	3.01	6.14	14.0	20.4	22.6	6.11	4.71	2.89	2.22	3.31
26.	1.99	1.78	2.86	5.85	16.0	21.0	19.5	5.50	5.97	2.73	2.12	2.94
27.	2.09	2.00	2.75	5.63	18.0	20.9	17.2	5.08	4.93	2.60	2.03	2.73
28.	2.44	2.05	2.72	6.31	20.2	18.0	13.1	4.79	4.84	2.49	2.01	2.51
29.	2.31	2.08	2.71	8.22	21.2	15.4	10.9	4.59	5.34	2.53	2.16	2.36
30.	2.17		2.73	7.92	23.0	14.9	11.6	4.41	5.45	2.99	2.34	2.23
31.	2.04		3.05		22.9		9.79	4.17		2.58		2.12
	Extremwerte in m³/s											
am	27.	20.	30.	01.	02.	16.	19.	31.	11.	29.	23.	13.
NQ	1.52	1.08	2.59	3.36	6.86	8.88	7.97	3.66	3.05	2.30	1.48	1.82
HQ	2.69	2.62	8.92	8.74	25.2	44.2	31.4	27.7	11.5	12.4	3.92	4.46
am	22.	29.	15.	29.	30.	23.	24.	16.	13.	07.	21.	22.
	Monatsmittel in m³/s(MQ),l/s.km²(Mq) bzw.Monatssummen in mm (h_A)											
MQ	2.00	1.52	3.96	5.27	13.4	17.1	13.6	9.03	4.83	5.17	2.05	2.56
Mq	24.4	18.5	48.4	64.5	164	209	166	110	59.0	63.2	25.1	31.3
h_A	65	46	130	167	439	541	446	296	153	169	65	81

Reihe: 2003-2007 **Mittlere Monatsmittel in m³/s (MQ),l/s.km²(Mq) bzw. -summen in mm (h_A)**

MQ	2.08	1.88	3.18	6.55	13.6	13.7	10.4	8.10	8.10	3.89	3.19	1.81
Mq	25.4	22.9	38.9	80.1	167	168	127	99.1	99.1	47.6	39.0	22.2
h_A	68	57	104	208	446	435	339	265	257	127	101	57

Reihe: 1976-2008 **Mittlere Monatsmittel mit Extremwerten in m³/s**

NQ	0.61	0.45	0.66	1.32	2.18	3.36	2.15	1.25	1.23	1.00	0.84	0.63
NQ_T	0.79	0.89	0.96	1.93	2.54	4.29	2.49	1.30	1.78	1.14	1.17	0.88
MNQ_T	1.32	1.39	1.70	3.22	6.93	8.81	7.08	4.13	3.27	2.43	1.97	1.57
NMQ	0.87	1.06	1.42	2.63	5.63	9.45	4.22	3.46	2.55	2.24	1.37	1.15
MQ	2.02	1.93	3.48	5.85	13.3	15.4	12.6	8.52	7.15	4.47	3.27	2.42
HMQ	4.24	3.51	8.35	9.49	18.5	22.4	21.4	14.3	16.0	11.4	8.10	6.47
MHQ	5.43	3.81	10.8	12.6	25.6	29.7	31.5	30.6	22.4	15.9	10.2	7.37
HQ	27.1	15.3	37.4	20.1	63.4	50.5	74.9	91.4	54.9	76.4	56.0	45.9

Jahreswerte in m³/s (Q),l/s.km²(Mq), mm (h_A)

	Berichtsjahr			Reihe: 2003 - 2007			Reihe: 1976 - 2008		
NQ	1.08	20.02.		0.63	24.12.2003		0.45	04.02.1981	
NQ_T	1.17	20.02.					0.79	09.01.2004	
$MJNQ_T$							1.17		
NJMQ							4.47		2003
MQ,Mq,h_A	6.73	82.2	2600	6.40	78.2	2473	6.72	82.2	2600
HJMQ							8.33		1987
MJHQ							46.1		
HQ	44.2	23.06.		76.5	07.08.2006		91.4	12.08.2002	

NNQ seit 1976: 0.45 04.02.1981 **HHQ seit** 1976: 91.4 12.08.2002

Berichtsjahr(J) Überschreitungsdauer der Abflüsse in Tagen Reihe(R): 2003-2007

m³/s	Tage(J)	Tage(R)	m³/s	Tage(J)	Tage(R)	m³/s	Tage(J)	Tage(R)	m³/s	Tage(J)	Tage(R)
10000			500			20.0	17	13.8	1.00	366	355.2
8000			350			16.0	37	29.8	0.80		364.6
6000			250			12.0	68	59.8	0.60		365.2
4000			180			9.00	94	91.6	0.40		
3000			140			7.00	122	121.2	0.30		
2000			100			5.00	171	159.2	0.20		
1600			80.0			3.50	220	205.8	0.10		
1200			60.0		0.2	2.50	260	245.4	0.06		
900			40.0		0.4	1.80	325	279.6	0.03		
700			30.0		3.2	1.40	354	317.0	0.00		

ausgewertet nach Erhebungen der EKW u. d. HD Oberösterreich
Im Jän nach ergänzten Wasserständen ermittelt

Nr. 386 Kniewas
Steyr

Mst.Nr. 205799 Art: Schreibpegel Einzugsgebiet: 184.9 km²

Monat	I	II	III	IV	V	VI	VII	VIII	IX	X	XI	XII
Tag	Tägliche Abflüsse 2008 in m³/s											
1.	4.40	4.41	12.6	7.83	12.2	27.5	16.8	11.4	6.52	9.46	4.27	7.56
2.	4.19	4.24	12.1	8.45	10.4	27.4	15.6	11.2	7.48	9.72	4.11	6.26
3.	4.12	3.91	11.8	9.17	10.7	26.0	15.4	11.0	6.41	10.6	4.00	5.22
4.	4.13	3.97	9.97	7.92	10.9	23.0	20.1	10.4	6.16	10.7	3.92	4.63
5.	4.15	3.98	7.66	7.15	11.3	24.1	16.9	10.3	5.93	8.58	3.94	4.35
6.	4.33	3.87	6.61	6.74	11.8	24.4	13.8	9.63	5.74	8.33	3.83	4.13
7.	5.38	4.72	6.19	6.42	13.1	23.2	13.9	9.81	5.61	15.2	3.78	4.08
8.	5.97	4.07	5.85	6.02	13.3	25.6	14.1	25.7	5.77	12.0	3.78	3.99
9.	4.97	3.77	5.60	6.60	14.2	20.6	12.0	31.4	5.61	9.52	3.66	3.71
10.	4.77	3.59	5.64	8.44	15.7	18.5	11.6	20.6	5.30	8.45	3.51	3.59
11.	4.66	3.46	5.83	10.9	16.6	19.6	11.3	13.5	5.20	7.83	3.45	3.53
12.	4.95	3.37	8.68	11.1	16.6	23.6	11.2	11.6	8.72	7.37	3.45	3.49
13.	5.07	3.29	10.1	8.21	16.5	19.8	12.5	10.4	15.4	7.09	3.56	3.43
14.	4.88	3.28	14.9	7.97	16.7	14.6	13.3	9.30	8.55	7.53	3.52	3.64
15.	4.84	3.25	24.3	8.83	17.5	11.6	19.9	14.8	8.50	7.70	3.46	4.23
16.	4.80	3.08	14.6	7.68	19.2	11.4	13.9	52.6	12.9	8.65	3.39	4.50
17.	4.88	2.92	12.1	7.09	20.4	12.8	12.7	26.8	9.76	13.8	4.25	4.80
18.	5.08	2.94	10.6	7.37	20.6	14.9	12.9	16.7	8.91	7.79	3.71	4.19
19.	9.79	3.04	9.02	8.77	20.7	14.0	10.6	12.4	8.65	6.55	3.56	4.00
20.	9.35	3.04	8.07	9.68	22.0	15.5	16.6	11.2	8.06	5.90	3.53	5.12
21.	6.66	3.14	7.55	11.0	18.1	16.8	28.1	10.2	7.04	5.44	10.9	14.5
22.	7.29	3.23	7.16	12.3	16.8	17.7	20.3	9.39	7.10	5.11	7.09	13.7
23.	6.51	3.92	6.61	12.6	16.3	22.7	35.9	9.33	7.22	4.98	5.12	9.39
24.	5.22	4.28	6.27	9.91	15.9	29.2	44.5	10.6	6.92	4.73	4.55	6.99
25.	4.86	4.96	5.90	9.99	17.3	23.6	31.5	8.79	8.92	4.51	4.18	6.17
26.	4.44	5.03	5.68	9.51	19.9	27.0	25.1	8.00	13.3	4.35	3.89	5.24
27.	5.90	5.39	5.68	8.97	22.4	26.5	24.0	7.53	8.64	4.18	3.71	4.79
28.	7.84	5.02	6.19	10.1	25.8	21.3	17.3	7.17	7.83	4.27	3.72	4.36
29.	6.00	5.65	6.73	13.1	26.3	18.1	14.3	6.94	8.12	4.35	4.47	4.08
30.	5.15		6.80	12.7	28.7	18.2	16.2	6.73	8.13	4.84	5.32	3.86
31.	4.74		7.30		28.1		12.9	6.46		4.45		3.71
	Extremwerte in m³/s											
am	03.	17.	09.	08.	02.	15.	17.	28.	11.	24.	15.	13.
NQ	4.04	2.78	5.44	5.78	9.45	9.73	9.48	6.10	5.06	3.33	2.34	3.35
HQ	13.8	9.79	40.5	15.0	33.5	46.1	51.5	62.4	21.5	19.1	17.4	18.4
am	19.	29.	14.	29.	30.	23.	24.	16.	26.	17.	21.	22.
	Monatsmittel in m³/s(MQ),l/s.km²(Mq) bzw.Monatssummen in mm (h_A)											
MQ	5.46	3.89	8.84	9.08	17.6	20.6	17.9	13.6	7.95	7.55	4.25	5.33
Mq	29.5	21.0	47.8	49.1	95.3	112	96.9	73.6	43.0	40.8	23.0	28.8
h_A	79	53	128	127	255	289	259	197	111	109	60	75

Reihe: 2003-2007 **Mittlere Monatsmittel in m³/s (MQ),l/s.km²(Mq) bzw. -summen in mm (h_A)**

MQ	4.54	4.28	7.39	11.4	18.2	18.0	14.1	12.0	11.5	5.77	5.86	3.72
Mq	24.6	23.2	40.0	61.9	98.4	97.6	76.2	65.1	62.3	31.2	31.7	20.1
h_A	66	58	107	161	263	253	204	174	162	84	82	52

Reihe: 1951-2008 **Mittlere Monatsmittel mit Extremwerten in m³/s**

NQ	0.84	0.90	1.44	2.74	4.34	5.56	3.97	1.92	2.19	1.47	1.10	1.00
NQ_T	0.84	0.90	1.49	3.28	4.36	5.79	4.47	2.02	2.29	1.58	1.10	1.00
MNQ_T	2.46	2.53	3.38	5.97	9.84	11.8	9.72	6.43	4.75	3.74	3.22	2.78
NMQ	1.38	1.67	2.77	3.99	10.7	11.9	7.11	6.18	3.62	2.59	1.79	1.19
MQ	4.16	4.32	7.00	10.4	17.4	20.0	17.4	12.7	9.57	6.91	5.48	4.99
HMQ	9.74	8.86	15.3	20.9	28.8	31.1	31.6	24.3	25.2	17.6	15.3	13.9
MHQ	14.7	12.2	23.8	22.5	34.9	47.2	48.7	49.9	30.6	21.8	17.0	18.8
HQ	66.1	45.4	90.3	60.0	98.9	150	125	177	78.7	125	102	80.1

Jahreswerte in m³/s (Q),l/s.km²(Mq), mm (h_A)

	Berichtsjahr			Reihe: 2003 - 2007			Reihe: 1951 - 2008		
NQ	2.34	15.11.		1.29	10.02.2006		0.84	06.01.1954	
NQ_T	2.92	17.02.					0.84	05.01.1954	
$MJNQ_T$							1.97		
NJMQ							6.54		2003
MQ,Mq,h_A	10.2	55.2	1746	9.78	52.9	1673	10.1	54.4	1721
HJMQ							13.0		1970
MJHQ							75.9		
HQ	62.4	16.08.		143	07.08.2006		177	12.08.2002	

NNQ seit 1951: 0.84 06.01.1954 **HHQ seit** 1951: 177 12.08.2002

Berichtsjahr(J) Überschreitungsdauer der Abflüsse in Tagen Reihe(R): 2003-2007

m³/s	Tage(J)	Tage(R)	m³/s	Tage(J)	Tage(R)	m³/s	Tage(J)	Tage(R)	m³/s	Tage(J)	Tage(R)
10000			500			20.0	39	34.8	1.00		365.2
8000			350			16.0	64	62.8	0.80		
6000			250			12.0	108	101.4	0.60		
4000			180			9.00	158	143.0	0.40		
3000			140			7.00	210	179.4	0.30		
2000			100		0.2	5.00	268	233.6	0.20		
1600			80.0		0.2	3.50	348	283.2	0.10		
1200			60.0		1.0	2.50	366	337.6	0.06		
900			40.0	2	5.0	1.80		360.8	0.03		
700			30.0	5	12.0	1.40		364.6	0.00		

ausgewertet nach Erhebungen der EKW u. d. HD Oberösterreich
Im Jän nach ergänzten Wasserständen ermittelt

Abflüsse

Nr. 387 Spital am Pyhrn
Teichl

Mst.Nr. 205807 Art: Schreibpegel Einzugsgebiet: 40.2 km²

Monat	I	II	III	IV	V	VI	VII	VIII	IX	X	XI	XII
Tag	Tägliche Abflüsse 2008 in m³/s											
1.	0.82	1.10	3.08	2.76	5.86	5.88	3.17	4.07	1.49	2.51	1.03	2.34
2.	0.76	1.06	3.39	2.94	5.19	5.58	3.02	3.60	1.63	2.51	0.98	1.92
3.	0.74	1.00	3.52	2.89	5.16	5.21	2.98	3.37	1.42	2.99	0.98	1.43
4.	0.76	0.99	3.43	2.48	5.27	5.18	3.39	3.09	1.35	3.56	0.95	1.21
5.	0.77	1.03	2.50	2.17	5.27	5.47	2.81	2.69	1.29	3.00	0.94	1.12
6.	0.81	0.92	1.94	2.02	6.04	5.46	2.53	2.46	1.25	2.89	0.91	1.03
7.	0.93	1.06	1.75	1.94	6.17	5.69	2.49	2.30	1.20	3.39	0.87	0.98
8.	0.98	1.02	1.61	1.80	5.96	6.63	2.74	2.39	1.18	3.11	0.87	0.92
9.	0.86	0.93	1.49	2.21	6.03	6.04	2.31	3.48	1.13	2.75	0.82	0.91
10.	0.81	0.84	1.49	3.20	6.47	5.37	2.13	3.01	1.09	2.46	0.78	0.93
11.	0.79	0.82	1.60	4.81	6.82	5.15	2.05	2.42	1.09	2.21	0.77	0.95
12.	0.92	0.89	2.01	5.60	6.76	5.21	2.23	2.16	1.50	2.05	0.76	1.04
13.	1.00	0.84	2.86	4.12	6.72	5.11	2.72	1.97	2.76	1.94	0.83	1.00
14.	0.99	0.89	3.11	3.30	6.38	4.82	3.40	1.82	2.00	1.85	0.78	1.07
15.	0.96	0.88	4.73	3.56	6.38	4.29	4.12	4.09	2.17	1.78	0.77	1.37
16.	0.94	0.81	4.06	3.01	6.57	3.72	3.14	13.8	2.88	1.77	0.74	1.47
17.	0.93	0.75	3.50	2.59	6.75	3.76	2.80	6.55	2.49	2.04	1.00	1.75
18.	0.97	0.73	2.96	2.53	6.72	4.69	2.66	4.66	2.36	1.72	0.84	1.42
19.	1.61	0.73	2.43	3.47	6.85	3.94	2.42	3.97	2.41	1.55	0.80	1.24
20.	2.06	0.74	2.12	4.30	7.19	3.62	4.13	3.42	2.30	1.45	0.79	1.17
21.	1.63	0.83	1.93	5.34	6.76	3.45	7.00	2.92	2.03	1.38	1.74	2.65
22.	1.56	0.82	1.79	6.33	6.00	3.43	4.85	2.58	2.31	1.32	1.37	3.73
23.	1.40	0.94	1.64	6.70	5.68	3.50	9.46	2.36	2.44	1.30	1.07	3.22
24.	1.25	1.21	1.53	5.57	5.38	4.16	12.9	2.19	2.17	1.26	1.03	2.34
25.	1.19	1.60	1.42	4.98	5.52	3.72	9.16	2.00	2.78	1.20	0.96	1.99
26.	1.08	1.80	1.36	4.58	5.43	4.39	7.95	1.87	4.68	1.15	0.89	1.57
27.	1.15	1.93	1.36	4.23	5.52	5.00	9.23	1.76	3.61	1.13	0.86	1.37
28.	1.96	1.82	1.44	4.83	5.85	3.84	6.99	1.66	2.90	1.10	0.91	1.20
29.	1.63	1.74	1.54	5.72	5.75	3.39	6.07	1.58	2.60	1.09	1.13	1.10
30.	1.33		1.69	6.15	5.79	3.32	5.36	1.50	2.47	1.11	1.33	1.01
31.	1.21		2.14		5.75		4.51	1.43		1.04		1.00
	Extremwerte in m³/s											
am	01.	17.	27.	08.	02.	30.	14.	31.	11.	31.	16.	04.
NQ	0.66	0.69	1.14	1.42	5.02	3.23	1.86	1.21	1.06	0.94	0.62	0.78
HQ	2.43	2.02	5.42	7.32	7.75	10.0	15.0	17.6	6.17	4.22	2.30	4.13
am	19.	27.	15.	21.	20.	01.	24.	16.	26.	03.	21.	22.
	Monatsmittel in m³/s(MQ),l/s.km²(Mq) bzw.Monatssummen in mm (h_A)											
MQ	1.12	1.06	2.30	3.87	6.06	4.63	4.54	3.13	2.10	1.96	0.95	1.50
Mq	27.9	26.3	57.3	96.3	151	115	113	77.9	52.3	48.6	23.6	37.3
h_A	75	66	153	250	404	299	302	209	135	130	61	97

Reihe: 2003-2007 **Mittlere Monatsmittel in m³/s (MQ),l/s.km²(Mq) bzw. -summen in mm (h_A)**

MQ	1.15	0.99	2.00	3.92	4.94	3.54	2.99	2.79	3.02	1.65	1.76	0.98
Mq	28.7	24.7	49.7	97.4	123	88.0	74.3	69.3	75.1	41.0	43.7	24.3
h_A	77	62	133	252	329	228	199	186	195	110	113	63

Reihe: 1966-2008 **Mittlere Monatsmittel mit Extremwerten in m³/s**

NQ	0.21	0.21	0.16	0.81	1.16	1.03	0.33	0.28	0.49	0.38	0.21	0.30
NQ_T	0.25	0.32	0.21	0.87	1.44	1.16	0.33	0.28	0.56	0.46	0.32	0.30
MNQ_T	0.62	0.67	0.80	1.61	3.31	2.64	1.60	1.25	1.09	0.95	0.89	0.74
NMQ	0.36	0.37	0.73	1.60	2.84	1.72	1.30	0.96	0.99	0.56	0.51	0.49
MQ	0.99	1.02	1.91	3.73	5.57	4.22	3.25	2.53	2.22	1.63	1.46	1.22
HMQ	2.09	2.17	4.35	6.17	8.71	7.33	7.86	6.18	6.59	4.34	3.69	2.82
MHQ	2.66	2.33	5.91	8.15	10.1	10.4	10.2	9.18	6.67	4.95	3.91	3.63
HQ	13.2	6.05	17.3	13.3	15.1	23.0	30.0	41.6	24.0	29.0	22.9	18.8

Jahreswerte in m³/s (Q),l/s.km²(Mq), mm (h_J)

	Berichtsjahr			Reihe: 2003 - 2007			Reihe: 1966 - 2008		
NQ	0.62	16.11.		0.29	25.02.2005		0.16	11.03.1973	
NQ_T	0.73	19.02.					0.21	11.03.1973	
$MJNQ_T$							0.51		
NJMQ							1.73		1969
MQ,Mq,h_A	2.78	69.1	2185	2.48	61.6	1949	2.49	61.8	1955
HJMQ							3.51		1970
MJHQ							16.6		
HQ	17.6	16.08.		24.0	07.09.2007		41.6	12.08.2002	

NNQ seit 1966: 0.16 11.03.1973 **HHQ seit** 1966: 41.6 12.08.2002

Berichtsjahr(J) Überschreitungsdauer der Abflüsse in Tagen Reihe(R): 2003-2007

m³/s	Tage(J)	Tage(R)	m³/s	Tage(J)	Tage(R)	m³/s	Tage(J)	Tage(R)	m³/s	Tage(J)	Tage(R)
10000			500			20.0			1.00	305	275.2
8000			350			16.0		0.8	0.80	350	306.2
6000			250			12.0	2	2.2	0.60	366	350.6
4000			180			9.00	5	5.0	0.40		365.2
3000			140			7.00	8	10.6	0.30		
2000			100			5.00	63	43.0	0.20		
1600			80.0			3.50	100	90.0	0.10		
1200			60.0			2.50	155	131.2	0.06		
900			40.0			1.80	210	177.2	0.03		
700			30.0			1.40	249	217.8	0.00		

Im Feb,Jul,Aug,Okt,Dez nach ergänzten Wasserständen ermittelt

Nr. 388 Windischgarsten
Dambach

Mst.Nr. 205815 Art: Schreibpegel Einzugsgebiet: 69.5 km²

Monat	I	II	III	IV	V	VI	VII	VIII	IX	X	XI	XII
Tag	Tägliche Abflüsse 2008 in m³/s											
1.	1.37	1.87	4.22	2.20	1.83	1.39	1.60	2.23	1.53	1.49	0.98	3.74
2.	1.34	1.78	4.35	2.60	1.68	1.38	1.44	2.07	1.53	1.44	0.95	2.41
3.	1.28	1.67	4.13	3.24	1.61	1.29	1.76	1.85	1.40	2.51	0.93	1.79
4.	1.33	1.70	3.08	2.59	1.54	1.35	2.09	1.79	1.39	3.17	0.92	1.55
5.	1.34	1.73	2.36	2.17	1.60	1.73	1.45	1.69	1.35	2.24	0.91	1.44
6.	1.41	1.70	2.04	2.07	2.07	1.74	1.34	1.55	1.32	1.76	0.92	1.34
7.	1.78	2.06	1.89	2.01	1.86	2.13	1.69	1.46	1.33	2.37	0.91	1.31
8.	2.01	1.71	1.76	1.78	1.62	3.53	1.75	3.69	1.34	1.90	0.96	1.25
9.	1.63	1.58	1.70	2.01	1.51	2.40	1.39	3.76	1.27	1.72	0.92	1.20
10.	1.51	1.51	1.73	2.33	1.47	1.73	1.26	2.17	1.24	1.62	0.89	1.18
11.	1.50	1.44	1.87	2.56	1.43	1.64	1.27	1.69	1.23	1.55	0.87	1.16
12.	1.67	1.40	2.92	2.45	1.40	2.45	1.52	1.47	1.38	1.52	0.87	1.13
13.	1.75	1.37	3.20	2.01	1.36	1.77	1.63	1.41	1.63	1.46	1.04	1.15
14.	1.74	1.34	5.11	1.97	1.34	1.60	2.87	1.32	1.32	1.41	0.94	1.33
15.	1.71	1.32	7.13	2.09	1.31	1.49	2.74	4.43	1.91	1.23	0.91	1.69
16.	1.73	1.25	4.31	1.79	1.29	1.41	1.77	11.3	3.07	1.38	0.90	1.83
17.	1.81	1.20	3.99	1.67	1.27	1.56	2.49	4.24	2.08	1.45	1.28	1.96
18.	1.93	1.19	3.25	1.71	1.29	1.64	2.28	3.19	1.69	1.20	1.00	1.56
19.	4.75	1.20	2.57	1.84	1.33	1.43	1.71	2.72	1.57	1.14	0.97	1.48
20.	3.86	1.22	2.24	1.85	1.60	1.34	5.32	2.48	1.49	1.15	0.99	1.67
21.	2.91	1.23	2.06	2.11	1.46	1.27	5.22	2.22	1.48	1.09	4.56	4.83
22.	3.74	1.26	1.89	2.45	1.31	1.22	3.65	2.03	1.65	1.01	2.30	6.20
23.	3.12	1.92	1.72	2.58	1.25	2.74	11.4	1.95	1.65	1.04	1.64	4.67
24.	2.43	1.94	1.59	2.14	1.19	2.54	11.4	1.83	1.50	1.06	1.49	3.15
25.	2.14	2.11	1.47	2.31	1.14	1.98	6.42	1.73	2.44	1.05	1.37	2.79
26.	1.97	2.11	1.40	2.39	1.11	3.10	5.27	1.65	3.24	1.03	1.29	2.26
27.	2.95	2.23	1.43	2.03	1.08	2.84	7.02	1.59	2.10	1.02	1.25	1.98
28.	4.16	2.08	1.87	1.91	1.05	1.88	4.14	1.53	1.76	1.00	1.31	1.75
29.	2.73	2.24	2.09	2.18	1.02	1.60	3.31	1.47	1.61	1.01	1.66	1.63
30.	2.24		2.01	2.05	1.00	2.10	2.94	1.44	1.51	1.12	2.29	1.54
31.	2.02		2.17		0.99		2.51	1.43		1.01		1.48
	Extremwerte in m³/s											
am	03.	17.	27.	18.	31.	01.	11.	14.	12.	22.	11.	11.
NQ	1.20	1.15	1.32	1.51	0.98	0.96	1.03	1.28	1.19	0.95	0.85	1.09
HQ	7.54	3.45	12.2	3.48	2.51	13.9	20.9	21.1	5.94	5.75	8.02	8.02
am	19.	29.	15.	02.	06.	23.	20.	16.	25.	03.	21.	22.
	Monatsmittel in m³/s(MQ),l/s.km²(Mq) bzw.Monatssummen in mm (h_A)											
MQ	2.19	1.63	2.69	2.17	1.39	1.88	3.31	2.43	1.67	1.46	1.27	2.08
Mq	31.5	23.5	38.8	31.2	20.0	27.0	47.7	35.0	24.0	21.0	18.3	29.9
h_A	84	59	104	81	53	70	128	94	62	56	48	78

Reihe: 2003-2007 **Mittlere Monatsmittel in m³/s (MQ),l/s.km²(Mq) bzw. -summen in mm (h_A)**

MQ	1.17	1.21	2.17	2.95	2.14	1.71	1.52	1.72	1.96	1.27	1.55	1.13
Mq	16.8	17.5	31.3	42.4	30.8	24.6	21.9	24.7	28.2	18.3	22.3	16.3
h_A	45	44	84	110	83	64	59	66	73	49	58	42

Reihe: 1971-2008 **Mittlere Monatsmittel mit Extremwerten in m³/s**

NQ	0.37	0.43	0.33	0.67	0.58	0.56	0.50	0.38	0.32	0.29	0.32	0.36
NQ_T	0.46	0.47	0.52	0.84	0.71	0.64	0.61	0.52	0.52	0.44	0.48	0.50
MNQ_T	0.86	0.94	1.20	1.91	1.49	1.17	1.04	0.96	0.86	0.82	0.83	0.90
NMQ	0.55	0.55	0.76	1.20	1.02	0.83	0.73	0.72	0.73	0.65	0.62	0.65
MQ	1.41	1.49	2.46	3.07	2.38	1.95	2.04	1.83	1.60	1.31	1.38	1.58
HMQ	3.04	3.01	5.03	6.11	4.14	3.40	5.61	5.50	4.60	3.53	3.61	4.53
MHQ	5.25	4.41	9.57	7.25	8.11	11.6	14.1	17.0	9.15	6.11	6.11	7.88
HQ	18.1	16.9	31.6	15.0	26.7	44.0	48.9	116	46.3	62.9	50.1	55.0

Jahreswerte in m³/s (Q),l/s.km²(Mq), mm (h_J)

	Berichtsjahr			Reihe: 2003 - 2007			Reihe: 1971 - 2008		
NQ	0.85	11.11.		0.50	29.08.2003		0.29	06.10.1986	
NQ_T	0.87	12.11.					0.44	30.10.1977	
$MJNQ_T$							0.62		
NJMQ							1.07		2003
MQ,Mq,h_A	2.02	29.0	919	1.72	24.8	785	1.88	27.0	855
HJMQ							2.51		2002
MJHQ							30.4		
HQ	21.1	16.08.		35.8	07.08.2006		116	12.08.2002	

NNQ seit 1971: 0.29 06.10.1986 **HHQ seit** 1971: 116 12.08.2002

Berichtsjahr(J) Überschreitungsdauer der Abflüsse in Tagen Reihe(R): 2003-2007

m³/s	Tage(J)	Tage(R)	m³/s	Tage(J)	Tage(R)	m³/s	Tage(J)	Tage(R)	m³/s	Tage(J)	Tage(R)
10000			500			20.0		0.4	1.00	348	225.8
8000			350			16.0		0.8	0.80	366	289.0
6000			250			12.0		1.2	0.60		362.2
4000			180			9.00	3	1.8	0.40		365.2
3000			140			7.00	5	4.8	0.30		
2000			100			5.00	11	16.2	0.20		
1600			80.0			3.50	31	33.2	0.10		
1200			60.0			2.50	62	59.8	0.06		
900			40.0			1.80	146	98.8	0.03		
700			30.0			1.40	263	145.6	0.00		

ausgewertet nach Erhebungen der EKW u. d. HD Oberösterreich

Abflüsse

Nr. 389 Teichlbrücke
Teichl

Mst.Nr. 205823 Art: Schreibpegel Einzugsgebiet: 148.6 km²

Monat	I	II	III	IV	V	VI	VII	VIII	IX	X	XI	XII
Tag	Tägliche Abflüsse 2008 in m³/s											
1.	2.86	3.96	9.43	5.88	8.33	7.92	5.56	7.79	3.64	4.73	2.36	9.50
2.	2.81	3.73	9.91	6.58	7.66	7.57	5.13	7.27	3.84	4.65	2.32	6.58
3.	2.71	3.50	9.21	8.36	7.58	7.10	5.63	6.59	3.39	6.80	2.25	4.97
4.	2.72	3.57	7.83	6.91	7.52	7.10	6.88	6.05	3.24	8.82	2.20	4.20
5.	2.74	3.59	5.98	5.77	7.60	7.84	5.13	5.51	3.11	6.46	2.13	3.73
6.	2.93	3.49	4.99	5.39	8.79	7.87	4.54	5.08	2.97	5.59	2.13	3.44
7.	3.84	4.77	4.51	5.34	8.58	8.50	5.01	4.74	2.99	6.98	2.06	3.41
8.	4.42	3.76	4.15	4.76	8.09	11.8	5.56	9.02	3.01	6.00	2.17	3.32
9.	3.43	3.34	3.89	5.08	8.01	9.61	4.49	11.1	2.86	5.25	2.09	3.16
10.	3.12	3.12	3.85	6.35	8.22	8.00	3.99	7.20	2.73	4.74	2.03	3.00
11.	3.07	2.95	4.10	7.93	8.51	7.53	4.09	5.61	2.63	4.36	2.00	2.93
12.	3.41	2.85	6.21	8.54	8.46	8.91	4.61	4.87	3.23	4.11	1.95	2.95
13.	3.72	2.78	8.34	6.88	8.36	7.71	5.54	4.58	5.02	3.90	2.33	2.97
14.	3.74	2.72	13.1	6.13	8.18	7.18	7.78	4.23	3.97	3.69	2.11	3.69
15.	3.63	2.66	17.6	6.40	8.17	6.53	9.00	11.5	4.92	3.57	2.02	4.47
16.	3.59	2.50	10.8	5.62	8.25	5.89	6.17	37.9	7.46	3.83	1.97	4.53
17.	3.74	2.38	9.60	5.03	8.28	6.24	6.88	14.1	5.77	4.45	2.80	4.82
18.	4.03	2.33	8.10	4.97	8.40	7.22	7.09	9.80	4.86	3.77	2.33	4.06
19.	9.13	2.30	6.57	6.00	8.74	6.13	5.56	8.17	4.65	3.46	2.17	3.88
20.	8.21	2.34	5.78	6.72	9.50	5.66	11.8	7.29	4.45	3.26	2.16	4.54
21.	6.13	2.40	5.30	7.89	8.92	5.39	16.7	6.46	4.15	3.12	11.1	14.6
22.	7.65	2.42	4.90	9.33	8.04	5.19	11.3	5.75	4.52	3.00	6.37	16.5
23.	6.53	3.29	4.51	9.87	7.68	7.40	29.0	5.44	4.72	2.92	4.43	12.0
24.	4.97	3.61	4.31	8.51	7.32	7.94	34.7	5.13	4.29	2.87	3.84	7.98
25.	4.37	4.09	4.11	8.31	7.26	6.32	20.0	4.73	5.91	2.84	3.45	6.86
26.	4.02	4.31	3.93	8.20	7.32	8.60	16.1	4.43	10.0	2.56	3.22	5.52
27.	6.83	4.59	3.97	7.36	7.35	9.32	21.5	4.20	7.05	2.63	3.11	4.78
28.	9.67	4.36	5.14	7.62	7.40	6.77	13.8	4.00	5.81	2.42	3.21	4.27
29.	6.18	4.53	5.33	8.63	7.29	5.77	11.4	3.83	5.15	2.44	4.43	3.92
30.	4.88		5.02	8.79	7.25	6.54	10.3	3.67	4.77	2.78	5.89	3.65
31.	4.29		5.38		7.13		8.70	3.54		2.41		3.48
	Extremwerte in m³/s											
am	05.	19.	27.	09.	24.	22.	11.	31.	10.	31.	10.	13.
NQ	2.55	2.21	3.60	4.48	6.54	4.96	3.45	3.36	2.22	2.20	1.74	2.78
HQ	14.1	6.34	28.2	10.5	10.6	23.5	51.1	61.3	15.9	14.0	19.7	21.2
am	19.	29.	15.	21.	20.	23.	23.	16.	26.	03.	21.	22.
	Monatsmittel in m³/s(MQ),l/s.km²(Mq) bzw.Monatssummen in mm (h_A)											
MQ	4.63	3.32	6.64	6.97	8.01	7.39	10.1	7.41	4.50	4.14	3.09	5.41
Mq	31.1	22.3	44.7	46.9	53.9	49.7	68.2	49.8	30.3	27.9	20.8	36.4
h_A	83	56	120	122	144	129	183	133	79	75	54	94

Reihe: 2003-2007 **Mittlere Monatsmittel in m³/s (MQ),l/s.km²(Mq) bzw. -summen in mm (h_A)**

MQ	3.31	3.23	6.18	8.85	8.47	6.93	5.70	5.85	6.45	3.66	4.35	2.89
Mq	22.3	21.7	41.6	59.5	57.0	46.7	38.4	39.4	43.4	24.6	29.3	19.5
h_A	60	54	111	154	153	121	103	105	113	66	76	50

Reihe: 1951-2008 **Mittlere Monatsmittel mit Extremwerten in m³/s**

NQ	0.87	1.01	0.89	1.90	2.48	1.59	1.46	1.14	1.06	0.87	0.89	0.74
NQ_T	0.99	1.12	1.12	2.38	2.48	1.59	1.59	1.45	1.40	0.94	1.00	1.16
MNQ_T	1.98	2.21	2.80	4.88	5.75	4.36	3.35	2.86	2.51	2.25	2.22	2.13
NMQ	1.26	1.37	1.98	3.20	4.04	2.11	2.27	2.03	2.08	1.47	1.39	1.20
MQ	3.26	3.63	6.02	8.39	9.00	7.40	7.00	5.70	4.57	3.86	3.78	3.95
HMQ	6.97	8.17	13.5	15.5	18.9	13.0	16.9	13.9	14.5	10.3	11.0	10.8
MHQ	10.8	10.8	19.9	18.6	20.4	27.7	31.3	30.8	17.3	14.0	13.0	17.5
HQ	45.6	50.9	70.3	58.1	58.0	89.8	122	210	103	134	102	129

Jahreswerte in m³/s (Q),l/s.km²(Mq), mm (h_A)

	Berichtsjahr			Reihe: 2003 - 2007			Reihe: 1951 - 2008		
NQ	1.74	10.11.		1.19	06.12.2003		0.74	17.12.1986	
NQ_T	1.95	12.11.					0.94	16.10.1969	
$MJNQ_T$							1.57		
NJMQ							3.37		1971
MQ,Mq,h_A	5.99	40.3	1274	5.51	37.1	1172	5.56	37.4	1182
HJMQ							7.93		1970
MJHQ							61.1		
HQ	61.3	16.08.		109	07.08.2006		210	12.08.2002	

NNQ seit 1951: 0.74 17.12.1986 **HHQ seit** 1951: 210 12.08.2002

Berichtsjahr(J) Überschreitungsdauer der Abflüsse in Tagen Reihe(R): 2003-2007

m³/s	Tage(J)	Tage(R)	m³/s	Tage(J)	Tage(R)	m³/s	Tage(J)	Tage(R)	m³/s	Tage(J)	Tage(R)
10000			500			20.0	5	6.2	1.00		
8000			350			16.0	9	12.4	0.80		
6000			250			12.0	14	27.2	0.60		
4000			180			9.00	39	55.6	0.40		
3000			140			7.00	113	88.0	0.30		
2000			100			5.00	188	139.4	0.20		
1600			80.0			3.50	284	200.6	0.10		
1200			60.0		0.6	2.50	338	272.4	0.06		
900			40.0		0.8	1.80	366	343.2	0.03		
700			30.0	2	1.6	1.40		365.2	0.00		

Im Okt nach ergänzten Wasserständen ermittelt

Nr. 390 Roßleithen
Pießling

Mst.Nr. 206482 Art: Schreibpegel Einzugsgebiet: 9.5 km²

Monat	I	II	III	IV	V	VI	VII	VIII	IX	X	XI	XII
Tag	Tägliche Abflüsse 2008 in m³/s											
1.	0.86	0.63	2.61	1.32	4.42	9.23	3.27	2.35	0.97	3.06	0.85	1.20
2.	0.84	0.59	1.67	1.41	3.14	9.21	3.23	2.00	1.42	2.96	0.82	1.19
3.	0.84	0.56	1.98	1.27	3.95	7.88	2.91	1.78	1.06	2.49	0.77	1.09
4.	0.83	0.55	1.79	1.10	4.68	7.13	3.85	1.58	1.01	2.73	0.74	1.01
5.	0.82	0.55	1.29	0.96	3.97	8.69	2.48	1.49	0.97	2.35	0.72	0.98
6.	0.82	0.53	1.11	0.89	5.35	7.95	2.30	1.50	0.93	1.79	0.70	0.94
7.	0.82	0.52	0.95	0.84	6.08	7.13	2.84	1.42	0.91	2.42	0.65	0.90
8.	0.87	0.47	0.87	0.79	6.37	8.58	3.68	2.57	0.90	5.79	0.64	0.85
9.	0.82	0.49	0.81	0.91	7.04	6.19	2.24	7.11	0.93	3.49	0.64	0.81
10.	0.80	0.53	0.80	2.47	7.91	5.26	2.08	2.98	0.91	2.23	0.62	0.81
11.	0.79	0.50	0.83	4.71	8.36	5.09	1.93	2.01	0.88	1.85	0.60	0.81
12.	0.81	0.46	0.92	4.16	7.74	6.48	2.32	1.79	2.39	1.74	0.60	0.85
13.	0.80	0.49	1.39	1.56	8.05	4.76	3.12	1.53	6.12	1.63	0.60	0.84
14.	0.79	0.55	1.30	1.26	8.35	3.38	5.28	1.40	2.11	1.50	0.60	0.83
15.	0.78	0.55	2.02	1.46	9.04	2.59	5.94	4.84	1.87	1.54	0.59	0.85
16.	0.79	0.58	1.93	1.12	9.37	2.59	2.64	21.4	2.03	1.62	0.59	0.87
17.	0.77	0.56	1.59	1.03	9.81	4.53	3.43	5.80	1.89	1.55	0.62	0.99
18.	0.77	0.54	1.37	1.25	10.1	5.71	3.66	2.77	2.27	2.32	0.62	0.95
19.	1.06	0.51	1.20	2.79	9.73	4.15	2.25	2.10	2.57	1.53	0.59	0.90
20.	1.52	0.50	1.02	3.81	9.33	4.14	5.20	1.70	2.06	1.20	0.57	0.85
21.	1.26	0.53	0.95	5.72	7.00	4.06	9.25	1.40	1.60	1.18	0.97	1.02
22.	1.08	0.53	0.92	5.59	6.49	3.93	4.99	1.31	1.82	1.02	1.11	1.21
23.	0.96	0.56	0.85	3.86	5.76	6.45	12.1	1.45	1.97	0.94	1.05	1.13
24.	0.83	0.68	0.80	2.40	6.51	8.06	13.1	1.31	1.66	0.89	1.02	1.03
25.	0.77	0.91	0.76	2.34	7.94	4.61	7.25	1.11	2.56	0.86	0.98	0.96
26.	0.70	0.94	0.72	1.90	9.11	5.39	4.79	1.05	3.60	0.87	0.95	0.91
27.	0.73	0.98	0.71	2.31	10.3	6.86	6.84	0.98	2.01	0.86	0.91	0.87
28.	0.76	1.01	0.71	4.07	11.5	3.70	3.81	0.95	1.90	0.87	0.90	0.83
29.	0.70	0.95	0.72	5.33	11.4	3.15	3.16	0.93	1.98	0.78	0.93	0.81
30.	0.69		0.75	5.29	11.9	4.30	3.10	0.93	1.99	0.96	0.97	0.78
31.	0.66		1.00		9.74		2.52	1.01		0.91		0.77
	Extremwerte in m³/s											
am	27.	09.	28.	09.	02.	16.	10.	29.	11.	28.	21.	16.
NQ	0.59	0.42	0.65	0.75	2.49	2.37	1.63	0.83	0.85	0.78	0.55	0.51
HQ	1.86	1.06	4.99	10.2	16.4	20.6	17.8	29.9	8.72	6.93	1.48	1.42
am	20.	28.	01.	21.	29.	23.	24.	16.	13.	08.	22.	01.
	Monatsmittel in m³/s(MQ),l/s.km²(Mq) bzw.Monatssummen in mm (h_A)											
MQ	0.85	0.61	1.17	2.46	7.75	5.71	4.37	2.66	1.84	1.80	0.76	0.93
Mq	89.5	64.4	123	259	816	601	460	280	194	190	80.4	98.0
h_A	240	161	330	672	2186	1557	1233	751	503	509	208	254

Reihe: 2003-2007 **Mittlere Monatsmittel in m³/s (MQ),l/s.km²(Mq) bzw. -summen in mm (h_A)**

MQ	0.70	0.52	1.03	3.41	6.17	4.45	2.86	2.46	2.46	1.28	1.14	0.71
Mq	74.0	54.8	109	359	649	468	301	259	259	135	120	74.5
h_A	198	137	291	930	1740	1213	806	693	671	362	311	193

Reihe: 1981-2008 **Mittlere Monatsmittel mit Extremwerten in m³/s**

NQ	0.12	0.12	0.13	0.09	0.23	0.67	0.38	0.16	0.12	0.16	0.08	0.08
NQ_T	0.25	0.25	0.18	0.41	0.56	0.90	0.69	0.41	0.50	0.42	0.34	0.28
MNQ_T	0.42	0.38	0.40	0.79	2.54	2.35	1.36	0.99	0.89	0.78	0.72	0.53
NMQ	0.34	0.33	0.38	1.00	2.75	1.99	1.16	1.00	0.79	0.69	0.43	0.34
MQ	0.60	0.50	1.00	2.63	6.08	4.46	2.96	2.20	2.09	1.46	1.15	0.78
HMQ	1.34	0.76	2.43	4.43	9.74	7.41	6.11	3.75	5.36	3.00	2.54	1.81
MHQ	2.21	1.16	4.82	9.79	17.1	15.9	15.5	15.4	11.7	8.15	5.04	3.01
HQ	17.9	3.81	15.1	14.7	29.0	27.9	34.3	33.2	25.0	26.5	19.4	14.5

Jahreswerte in m³/s (Q),l/s.km²(Mq), mm (h_A)

	Berichtsjahr			Reihe: 2003 - 2007			Reihe: 1981 - 2008		
NQ	0.42	09.02.		0.21	12.12.2003		0.08	21.11.1984	
NQ_T	0.46	12.02.					0.18	24.03.1982	
$MJNQ_T$							0.34		
NJMQ							1.54		2003
MQ,Mq,h_A	2.59	272	8613	2.27	239	7572	2.17	228	7209
HJMQ							2.82		1981
MJHQ							24.3		
HQ	29.9	16.08.		29.5	07.08.2006		34.3	06.07.1997	

NNQ seit 1980: 0.08 21.11.1984 **HHQ seit** 1980: 34.3 06.07.1997

Berichtsjahr(J) Überschreitungsdauer der Abflüsse in Tagen Reihe(R): 2003-2007

m³/s	Tage(J)	Tage(R)	m³/s	Tage(J)	Tage(R)	m³/s	Tage(J)	Tage(R)	m³/s	Tage(J)	Tage(R)
10000			500			20.0	1	0.2	1.00	219	205.4
8000			350			16.0	1	1.0	0.80	301	236.6
6000			250			12.0	3	4.0	0.60	340	272.0
4000			180			9.00	18	11.0	0.40	366	351.8
3000			140			7.00	35	26.0	0.30		364.8
2000			100			5.00	60	48.0	0.20		365.2
1600			80.0			3.50	86	74.2	0.10		
1200			60.0			2.50	112	105.0	0.06		
900			40.0			1.80	150	134.0	0.03		
700			30.0			1.40	179	161.4	0.00		

Extremwerte beeinflusst
Abfluss durch Karstgebiet beeinflusst
Im Feb,Mrz,Apr,Mai,Jun,Jul,Okt nach erg.Wasserständen erm.

Abflüsse

Nr. 391 Roßleithen (Klammstein) Hinterer Rettenbach

Mst.Nr. 206821 Art: Schreibpegel Einzugsgebiet: 15.4 km²

Monat	I	II	III	IV	V	VI	VII	VIII	IX	X	XI	XII
Tag	Tägliche Abflüsse 2008 in m³/s											
1.	0.28	0.33	2.75	1.60	2.48	1.79	0.76	0.55	0.18	1.40	0.12	0.83
2.	0.27	0.30	2.13	1.37	1.68	1.72	0.53	0.47	0.20	1.00	0.11	0.62
3.	0.26	0.26	2.32	1.15	1.92	1.60	0.49	0.43	0.19	1.10	0.11	0.35
4.	0.25	0.26	1.79	0.89	2.16	1.16	1.37	0.37	0.17	1.32	0.10	0.28
5.	0.25	0.27	0.77	0.68	2.08	2.16	0.63	0.32	0.17	1.06	0.10	0.28
6.	0.30	0.26	0.51	0.58	2.65	1.85	0.47	0.29	0.16	1.35	0.09	0.24
7.	0.45	0.31	0.43	0.53	3.00	1.58	0.52	0.27	0.15	3.45	0.09	0.23
8.	0.66	0.30	0.38	0.47	2.97	2.66	1.15	1.26	0.15	1.63	0.08	0.22
9.	0.47	0.27	0.35	1.04	3.14	2.03	0.93	2.61	0.15	0.78	0.08	0.22
10.	0.38	0.26	0.52	2.04	3.60	1.17	0.52	1.18	0.14	0.55	0.07	0.22
11.	0.41	0.25	0.64	2.87	3.51	1.05	0.42	0.56	0.14	0.44	0.07	0.22
12.	0.50	0.26	0.99	2.94	3.02	1.96	0.37	0.44	0.13	0.37	0.07	0.22
13.	0.49	0.29	1.56	1.32	2.91	1.14	0.46	0.35	0.38	0.31	0.07	0.21
14.	0.49	0.32	1.94	1.19	2.92	0.78	1.41	0.30	0.24	0.30	0.07	0.26
15.	0.50	0.30	3.11	1.51	2.82	0.63	2.88	0.76	0.29	0.28	0.07	0.28
16.	0.46	0.24	1.85	0.80	3.02	0.58	0.83	9.49	1.02	0.41	0.07	0.44
17.	0.42	0.21	1.27	0.69	3.08	0.61	0.99	2.55	0.82	1.30	0.20	0.63
18.	0.41	0.20	0.90	1.33	3.07	0.87	1.37	0.91	0.95	0.52	0.19	0.43
19.	1.83	0.19	0.62	2.18	2.86	0.65	0.63	0.61	1.24	0.37	0.14	0.28
20.	2.21	0.26	0.51	2.39	3.08	0.67	1.07	0.48	0.92	0.29	0.12	0.24
21.	1.14	0.35	0.46	2.99	2.33	0.63	3.32	0.39	0.78	0.25	1.16	0.87
22.	1.11	0.29	0.42	3.19	1.89	0.60	2.38	0.34	1.41	0.22	0.58	1.68
23.	0.84	0.52	0.37	2.68	1.70	0.61	7.96	0.32	1.37	0.20	0.35	1.12
24.	0.52	0.92	0.34	1.75	1.78	0.81	9.99	0.32	0.92	0.18	0.29	0.56
25.	0.48	1.42	0.32	1.48	2.25	0.70	4.29	0.28	1.99	0.17	0.26	0.45
26.	0.41	1.45	0.29	1.38	2.50	2.55	2.56	0.26	4.33	0.16	0.24	0.34
27.	0.61	1.51	0.28	1.51	2.82	2.05	2.29	0.24	1.81	0.15	0.23	0.29
28.	1.10	1.15	0.33	2.15	2.95	0.95	1.12	0.22	1.33	0.14	0.29	0.24
29.	0.62	1.16	0.50	2.73	2.75	0.65	0.72	0.21	1.21	0.14	0.39	0.20
30.	0.44		0.65	2.79	2.69	1.05	0.66	0.20	1.20	0.14	0.49	0.18
31.	0.36		1.26		2.17		0.67	0.19		0.13		0.19
	Extremwerte in m³/s											
am	05.	19.	27.	08.	24.	17.	12.	31.	12.	31.	17.	30.
NQ	0.25	0.19	0.28	0.43	1.28	0.47	0.34	0.18	0.13	0.13	0.07	0.18
HQ	3.55	2.35	4.98	4.82	5.21	3.31	13.5	12.3	7.87	5.06	2.12	2.02
am	19.	29.	14.	22.	10.	08.	24.	16.	26.	07.	21.	22.
	Monatsmittel in m³/s(MQ),l/s.km²(Mq) bzw.Monatssummen in mm (h_A)											
MQ	0.61	0.49	0.99	1.67	2.64	1.24	1.73	0.88	0.80	0.65	0.21	0.41
Mq	39.6	31.6	64.0	109	171	80.6	113	56.9	52.2	42.1	13.6	26.9
h_A	106	79	171	282	459	209	302	152	135	113	35	70

Reihe: 2003-2007	Mittlere Monatsmittel in m³/s (MQ),l/s.km²(Mq) bzw. -summen in mm (h_A)											
MQ	0.45	0.34	0.95	1.71	2.05	1.42	1.07	1.29	1.18	0.50	0.61	0.27
Mq	29.5	22.1	61.7	111	133	92.2	69.4	83.7	76.4	32.3	39.4	17.8
h_A	79	55	165	287	356	239	186	224	198	86	102	46
Reihe: 1991-2008	**Mittlere Monatsmittel mit Extremwerten in m³/s**											
NQ	.051	.026	0.07	0.21	0.32	0.12	0.07	.034	.034	.027	.025	0.06
NQ_T	0.05	.026	0.08	0.25	0.39	0.15	0.07	.039	.036	.030	.025	0.06
MNQ_T	0.15	0.15	0.25	0.49	0.98	0.50	0.25	0.19	0.17	0.14	0.19	0.14
NMQ	0.11	0.08	0.51	0.73	1.20	0.51	0.21	0.21	0.18	0.27	.049	0.15
MQ	0.46	0.42	1.16	1.91	2.49	1.43	1.27	1.06	1.15	0.67	0.71	0.47
HMQ	1.08	0.80	2.03	3.43	3.90	2.85	3.25	3.43	3.04	2.04	2.31	0.88
MHQ	3.58	1.89	7.31	6.45	8.30	9.16	8.96	10.1	8.66	6.04	5.98	4.28
HQ	13.8	5.92	23.5	9.76	18.8	24.0	23.9	24.8	21.5	37.7	24.7	20.0

Jahreswerte in m³/s (Q),l/s.km²(Mq), mm (h_A)

	Berichtsjahr			Reihe: 2003 - 2007			Reihe: 1991 - 2008		
NQ	0.07	17.11.		.025	12.11.2005		.025	12.11.2005	
NQ_T	0.07	16.11.					.025	13.11.2005	
$MJNQ_T$							0.06		
NJMQ							0.61		2003
MQ,Mq,h_A	1.03	66.9	2116	0.99	64.4	2036	1.10	71.7	2266
HJMQ							1.43		2002
MJHQ							19.1		
HQ	13.5	24.07.		21.7	07.08.2006		37.7		21.10.1996
NNQ seit 1991:	.025	12.11.2005		**HHQ seit** 1991:	37.7	21.10.1996			

Berichtsjahr(J) Überschreitungsdauer der Abflüsse in Tagen Reihe(R): 2003-2007

m³/s	Tage(J)	Tage(R)	m³/s	Tage(J)	Tage(R)	m³/s	Tage(J)	Tage(R)	m³/s	Tage(J)	Tage(R)
10000			500			20.0			1.00	131	114.2
8000			350			16.0		0.2	0.80	150	132.4
6000			250			12.0		1.0	0.60	181	155.4
4000			180			9.00	2	1.6	0.40	230	198.0
3000			140			7.00	3	3.6	0.30	264	233.6
2000			100			5.00	3	5.8	0.20	324	283.2
1600			80.0			3.50	7	14.0	0.10	355	351.4
1200			60.0			2.50	42	35.6	0.06	366	360.2
900			40.0			1.80	69	62.6	0.03		363.6
700			30.0			1.40	91	86.8	0.00		365.2

Abfluss durch Karstgebiet beeinflusst
Im Mai,Jun,Nov,Dez nach ergänzten Wasserständen ermittelt

Nr. 392 St. Pankraz Teichl

Mst.Nr. 205831 Art: Schreibpegel Einzugsgebiet: 232.8 km²

Monat	I	II	III	IV	V	VI	VII	VIII	IX	X	XI	XII
Tag	Tägliche Abflüsse 2008 in m³/s											
1.	4.44	6.43	16.4	11.4	18.2	20.6	10.3	11.1	5.28	8.93	3.83	13.3
2.	4.30	6.07	16.3	12.1	14.8	20.6	9.34	10.3	5.96	8.37	3.72	9.99
3.	4.18	5.67	15.5	15.3	15.6	18.4	9.24	9.37	5.14	10.6	3.62	7.44
4.	4.14	5.72	13.2	12.8	16.5	17.0	12.8	8.70	4.87	13.6	3.54	6.43
5.	4.13	5.77	9.14	10.5	16.2	20.1	8.73	8.02	4.66	9.96	3.47	5.84
6.	4.39	5.59	7.49	9.56	18.7	19.3	7.52	7.39	4.48	9.69	3.44	5.41
7.	5.42	7.38	6.75	9.35	20.3	18.7	7.96	6.98	4.41	16.4	3.35	5.33
8.	6.92	6.09	6.25	8.37	19.9	25.0	10.9	14.3	4.43	11.4	3.42	5.19
9.	5.41	5.43	5.86	9.09	20.5	20.2	7.89	23.2	4.34	8.71	3.34	4.94
10.	4.90	5.10	5.87	13.3	22.2	16.0	6.83	12.9	4.15	7.61	3.25	4.75
11.	4.79	4.83	6.35	18.5	23.0	15.0	6.58	9.29	4.02	7.02	3.20	4.62
12.	5.17	4.66	8.95	19.8	21.6	19.3	6.97	8.00	5.37	6.63	3.15	4.61
13.	5.57	4.57	13.7	13.1	21.5	15.4	9.50	7.31	11.0	6.31	3.47	4.53
14.	5.51	4.45	20.0	11.3	21.8	12.8	13.1	6.72	6.73	6.11	3.32	5.23
15.	5.48	4.33	32.4	12.7	22.3	10.9	19.0	16.3	7.12	5.97	3.23	6.24
16.	5.35	4.06	20.4	10.2	23.0	10.1	9.96	71.5	11.7	6.24	3.18	6.50
17.	5.47	3.84	17.3	9.00	23.6	11.9	10.7	25.9	9.34	8.67	4.07	7.14
18.	5.72	3.74	14.5	9.51	24.2	15.4	12.5	15.9	8.10	6.46	3.75	6.20
19.	13.2	3.70	11.6	13.4	23.8	11.9	8.62	12.7	8.47	5.71	3.51	5.84
20.	14.5	3.77	10.2	15.3	24.4	11.3	15.7	11.0	7.79	5.29	3.47	6.87
21.	9.97	3.99	9.43	18.8	20.9	10.8	30.4	9.74	6.77	5.01	15.8	23.2
22.	11.6	4.00	8.78	21.7	18.7	10.5	18.3	8.79	7.77	4.77	9.64	25.7
23.	10.4	5.13	8.08	20.0	17.5	14.3	47.4	8.38	8.24	4.56	6.69	18.0
24.	7.70	5.98	7.74	15.8	17.5	19.9	61.5	8.08	7.13	4.42	5.88	11.6
25.	6.84	7.08	7.40	15.0	19.7	12.5	34.0	7.35	9.68	4.25	5.34	9.87
26.	6.27	7.51	7.07	14.5	21.4	18.2	25.6	6.76	19.7	4.12	4.98	8.07
27.	9.76	7.97	7.00	13.4	23.4	20.9	31.4	6.39	11.3	4.03	4.77	7.07
28.	16.3	7.42	8.49	16.1	24.9	12.9	20.2	6.08	9.27	3.93	4.91	6.45
29.	10.3	7.33	9.34	19.1	24.0	10.4	16.4	5.78	8.55	3.91	6.47	6.01
30.	7.95		8.94	19.4	24.6	12.5	15.2	5.50	8.11	4.29	7.99	5.61
31.	6.96		9.96		21.2		12.4	5.27		4.04		5.36
	Extremwerte in m³/s											
am	02.	18.	10.	08.	03.	16.	11.	31.	11.	28.	12.	13.
NQ	3.72	3.20	5.62	8.13	13.4	8.50	5.79	4.99	3.53	3.53	3.08	4.34
HQ	21.0	10.6	45.8	27.6	30.4	43.9	89.5	101	30.2	20.0	29.3	32.3
am	27.	29.	15.	22.	27.	23.	24.	16.	26.	07.	21.	22.
	Monatsmittel in m³/s(MQ),l/s.km²(Mq) bzw.Monatssummen in mm (h_A)											
MQ	7.20	5.43	11.3	14.0	20.8	15.8	16.7	12.1	7.46	7.00	4.73	8.17
Mq	30.9	23.3	48.6	59.9	89.5	67.7	71.6	52.0	32.1	30.1	20.3	35.1
h_A	83	58	130	155	240	176	192	139	83	81	53	91

Reihe: 2003-2007	Mittlere Monatsmittel in m³/s (MQ),l/s.km²(Mq) bzw. -summen in mm (h_A)											
MQ	5.72	5.45	10.8	16.6	18.4	14.2	10.7	11.0	11.8	6.42	7.37	4.68
Mq	24.6	23.4	46.3	71.2	79.1	61.0	46.0	47.1	50.6	27.6	31.7	20.1
h_A	66	59	124	185	212	158	123	126	131	74	82	52
Reihe: 1976-2008	**Mittlere Monatsmittel mit Extremwerten in m³/s**											
NQ	0.82	0.58	1.59	3.35	5.93	2.43	1.61	1.58	1.99	1.51	0.88	1.12
NQ_T	1.99	1.92	2.01	4.25	6.22	3.62	2.70	2.11	2.56	2.18	2.09	2.10
MNQ_T	3.23	3.52	4.69	8.05	11.1	8.59	5.62	4.58	4.33	3.80	3.72	3.46
NMQ	2.27	2.12	4.17	5.86	12.2	6.66	4.68	4.18	3.74	3.37	2.76	2.86
MQ	5.70	5.99	11.0	15.4	20.0	15.1	12.2	10.1	9.51	6.76	6.63	6.37
HMQ	11.9	12.7	24.3	28.4	28.3	26.9	30.2	22.7	26.7	17.8	17.7	14.7
MHQ	22.8	19.4	42.6	35.0	46.5	52.7	56.9	66.3	45.2	29.9	26.6	28.0
HQ	83.7	54.1	112	55.4	87.2	136	189	286	142	199	156	148

Jahreswerte in m³/s (Q),l/s.km²(Mq), mm (h_A)

	Berichtsjahr			Reihe: 2003 - 2007			Reihe: 1976 - 2008		
NQ	3.08	12.11.		0.88	17.11.2005		0.58	24.02.1996	
NQ_T	3.15	12.11.					1.92	25.02.1996	
$MJNQ_T$							2.57		
NJMQ							6.60		2003
MQ,Mq,h_A	10.9	46.9	1483	10.3	44.2	1396	10.4	44.7	1413
HJMQ							12.8		2006
MJHQ							108		
HQ	101	16.08.		200	07.08.2006		286	12.08.2002	
NNQ seit 1976:	0.58	24.02.1996		**HHQ seit** 1976:	286	12.08.2002			

Berichtsjahr(J) Überschreitungsdauer der Abflüsse in Tagen Reihe(R): 2003-2007

m³/s	Tage(J)	Tage(R)	m³/s	Tage(J)	Tage(R)	m³/s	Tage(J)	Tage(R)	m³/s	Tage(J)	Tage(R)
10000			500			20.0	43	47.0	1.00		
8000			350			16.0	77	67.8	0.80		
6000			250			12.0	118	98.0	0.60		
4000			180			9.00	173	143.0	0.40		
3000			140			7.00	226	179.6	0.30		
2000			100		0.6	5.00	300	237.6	0.20		
1600			80.0		0.8	3.50	353	308.6	0.10		
1200			60.0	2	2.0	2.50	366	360.2	0.06		
900			40.0	3	5.6	1.80		365.2	0.03		
700			30.0	7	13.4	1.40			0.00		

ausgewertet nach Erhebungen der EKW u. d. HD Oberösterreich
Niederwasserextremwerte beeinflusst
Im Feb,Jul nach ergänzten Wasserständen ermittelt

Abflüsse

Nr. 393 Spering
Vorderer Rettenbach

Mst.Nr. 206524 Art: Schreibpegel Einzugsgebiet: 15.0 km²

Monat	I	II	III	IV	V	VI	VII	VIII	IX	X	XI	XII
Tag	Tägliche Abflüsse 2008 in m³/s											
1.	0.36	0.32	2.82	1.34	1.78	0.85	0.39	0.70	0.10	1.08	0.05	0.54
2.	0.34	0.25	1.75	1.32	1.27	0.78	0.25	0.66	0.12	0.82	.050	0.57
3.	0.33	0.22	2.49	1.08	1.60	0.66	0.21	0.53	0.11	0.92	.047	0.33
4.	0.33	0.23	1.64	0.80	1.81	0.51	0.62	0.32	0.10	1.04	.045	0.28
5.	0.32	0.23	0.79	0.65	1.43	0.82	0.44	0.25	0.10	0.84	.044	0.25
6.	0.33	0.20	0.55	0.52	2.62	0.85	0.24	0.21	0.09	1.13	.042	0.21
7.	0.35	0.24	0.49	0.44	2.57	1.60	0.21	0.18	0.09	2.94	.039	0.19
8.	0.42	0.21	0.43	0.38	2.24	3.91	0.53	1.19	0.08	0.93	.038	0.18
9.	0.37	0.20	0.41	0.82	2.30	0.93	0.39	1.75	0.08	0.54	.037	0.18
10.	0.43	0.20	0.61	1.85	2.67	0.58	0.22	0.78	0.07	0.36	.036	0.19
11.	0.50	0.21	0.67	2.88	2.87	0.50	0.16	0.42	0.06	0.26	.036	0.16
12.	0.58	0.25	0.83	2.45	2.38	1.91	0.14	0.28	0.06	0.20	.035	0.15
13.	0.52	0.27	1.17	0.89	2.26	0.84	0.15	0.22	0.62	0.17	.034	0.15
14.	0.52	0.33	1.30	0.96	2.07	0.60	1.42	0.19	0.31	0.14	.036	0.17
15.	0.56	0.32	3.11	1.18	2.15	0.45	1.81	0.46	0.31	0.13	.036	0.21
16.	0.53	0.23	1.25	0.69	2.19	0.34	0.50	9.75	1.34	0.18	.036	0.31
17.	0.46	0.19	0.90	0.55	2.03	0.31	0.44	2.64	0.98	0.95	0.13	0.56
18.	0.45	0.18	0.81	1.09	1.60	0.73	0.73	0.75	1.02	0.41	0.08	0.34
19.	1.55	0.20	0.69	1.90	1.62	0.41	0.37	0.49	1.24	0.23	0.06	0.21
20.	1.73	0.30	0.67	2.28	1.66	0.29	0.58	0.33	0.93	0.17	0.06	0.26
21.	0.93	0.37	0.56	2.83	1.19	0.25	2.03	0.25	1.14	0.15	0.72	0.88
22.	0.78	0.26	0.46	2.87	1.11	0.22	1.48	0.22	1.71	0.13	0.53	1.32
23.	0.67	0.44	0.36	3.36	0.97	0.23	5.47	0.22	1.53	0.11	0.28	1.02
24.	0.44	0.88	0.30	1.47	1.15	0.29	8.90	0.23	0.96	0.10	0.23	0.56
25.	0.39	1.31	0.25	1.34	1.32	0.44	4.25	0.18	2.78	0.10	0.20	0.40
26.	0.36	1.26	0.22	1.20	1.47	1.99	1.64	0.16	5.72	0.09	0.18	0.31
27.	0.48	1.32	0.21	1.51	1.66	1.27	1.82	0.14	1.80	0.08	0.18	0.27
28.	0.86	0.98	0.24	2.02	1.53	0.58	0.83	0.13	1.23	0.07	0.26	0.24
29.	0.77	1.06	0.32	2.68	1.33	0.36	0.53	0.12	1.03	0.06	0.31	0.22
30.	0.72		0.48	2.39	1.30	0.42	0.48	0.11	1.00	0.05	0.35	0.21
31.	0.49		1.02		0.92		0.95	0.10		0.06		0.21
	Extremwerte in m³/s											
am	07.	18.	27.	08.	24.	25.	13.	31.	11.	30.	13.	13.
NQ	0.28	0.18	0.20	0.33	0.78	0.19	0.13	0.09	0.06	.050	.030	0.15
HQ	3.01	2.61	5.41	4.39	4.14	5.79	11.6	12.9	9.65	4.39	1.31	1.63
am	19.	29.	15.	22.	06.	08.	24.	16.	26.	07.	21.	22.
	Monatsmittel in m³/s(MQ),l/s.km²(Mq) bzw.Monatssummen in mm (h_A)											
MQ	0.58	0.44	0.90	1.53	1.78	0.80	1.23	0.77	0.89	0.47	0.14	0.36
Mq	38.4	29.1	59.8	102	118	53.1	82.1	51.5	59.3	31.0	9.36	23.8
h_A	103	73	160	264	317	138	220	138	154	83	24	62

Reihe: 2003-2007	Mittlere Monatsmittel in m³/s (MQ),l/s.km²(Mq) bzw. -summen in mm (h_A)											
MQ	0.39	0.34	1.04	1.67	1.78	1.02	0.89	1.10	1.06	0.41	0.52	0.24
Mq	25.7	22.6	69.6	112	119	67.7	59.4	73.6	70.8	27.3	34.6	16.3
h_A	69	57	186	289	318	176	159	197	184	73	90	42
Reihe: 1981-2008	**Mittlere Monatsmittel mit Extremwerten in m³/s**											
NQ	.023	.012	.015	0.10	0.06	0.06	.010	.011	.013	.011	.006	.012
NQ_T	.024	.021	.022	0.14	0.08	0.06	.020	.018	.014	.011	.011	.015
MNQ_T	0.11	0.11	0.19	0.40	0.56	0.28	0.13	0.11	0.10	0.08	0.11	0.11
NMQ	.046	0.06	0.38	0.56	0.75	0.35	0.11	0.19	0.07	0.15	.026	0.06
MQ	0.40	0.40	1.05	1.72	1.89	1.08	0.93	0.86	0.91	0.52	0.56	0.47
HMQ	1.10	0.95	2.53	2.88	3.11	2.09	2.47	2.64	2.64	1.64	2.37	1.56
MHQ	2.77	1.89	5.70	5.60	6.72	7.64	8.60	9.37	7.12	4.87	4.19	3.67
HQ	12.0	5.34	15.9	13.2	15.1	16.8	29.8	38.4	14.8	22.0	21.4	17.7

Jahreswerte in m³/s (Q),l/s.km²(Mq), mm (h_A)	Berichtsjahr			Reihe: 2003 - 2007			Reihe: 1981 - 2008		
NQ	.030	13.11.		.006	12.11.2005		.006	12.11.2005	
NQ_T	.034	13.11.					.011	14.11.2005	
$MJNQ_T$							.034		
NJMQ							0.53		2003
MQ,Mq,h_A	0.82	54.9	1737	0.88	58.5	1850	0.90	60.0	1898
HJMQ							1.29		2002
MJHQ							16.5		
HQ	12.9	16.08.		27.2	07.08.2006		38.4	03.08.1991	
NNQ seit 1980:	.006	12.11.2005		**HHQ seit** 1980:	38.4	03.08.1991			

Berichtsjahr(J)	Überschreitungsdauer der Abflüsse in Tagen			Reihe(R): 2003-2007								
m³/s	Tage(J)	Tage(R)	m³/s	Tage(J)	Tage(R)	m³/s	Tage(J)	Tage(R)	m³/s	Tage(J)	Tage(R)	
10000			500			20.0			1.00	100	88.8	
8000			350			16.0		0.2	0.80	129	108.8	
6000			250			12.0		1.6	0.60	152	131.8	
4000			180			9.00	1	2.4	0.40	203	169.8	
3000			140			7.00	2	3.6	0.30	239	194.8	
2000			100			5.00	4	7.8	0.20	294	234.0	
1600			80.0			3.50	6	15.0	0.10	334	314.4	
1200			60.0			2.50	20	30.0	0.06	349	338.0	
900			40.0			1.80	42	51.2	0.03	366	353.8	
700			30.0			1.40	64	66.0	0.00		365.2	

Abfluss durch Karstgebiet beeinflusst
Im Jän,Feb,Mrz,Apr nach ergänzten Wasserständen ermittelt

Nr. 394 Steyrling
Steyrling

Mst.Nr. 205856 Art: Schreibpegel Einzugsgebiet: 72.4 km²

Monat	I	II	III	IV	V	VI	VII	VIII	IX	X	XI	XII
Tag	Tägliche Abflüsse 2008 in m³/s											
1.	0.50	1.47	5.34	2.72	2.53	0.89	0.91	1.46	0.53	1.15	0.18	1.77
2.	0.45	1.28	4.60	3.08	1.97	0.75	0.65	2.20	0.61	1.06	0.16	1.77
3.	0.44	1.09	4.31	4.43	1.96	0.68	0.72	1.50	0.55	1.32	0.16	1.22
4.	0.42	1.03	3.43	3.36	1.88	0.61	2.27	1.21	0.50	2.70	0.15	0.92
5.	0.41	0.98	2.12	2.57	1.70	0.76	1.04	1.00	0.46	2.06	0.16	0.77
6.	0.42	0.94	1.58	2.16	2.04	0.85	0.80	0.90	0.44	1.64	0.13	0.64
7.	0.71	1.39	1.36	1.85	2.49	1.28	0.68	0.81	0.42	2.19	0.13	0.60
8.	1.21	1.26	1.20	1.58	2.07	2.36	0.82	3.49	0.40	1.71	0.13	0.56
9.	0.96	1.05	1.09	1.66	1.95	1.22	0.68	5.30	0.40	1.29	0.11	0.48
10.	0.83	0.93	1.11	2.44	2.03	1.39	0.59	2.82	0.39	1.04	0.10	0.43
11.	0.82	0.84	1.17	3.15	2.00	1.77	0.54	1.76	0.38	0.89	0.10	0.38
12.	0.85	0.78	2.93	3.02	1.79	2.50	0.49	1.34	0.38	0.78	0.09	0.34
13.	0.87	0.72	5.11	1.90	1.61	1.57	0.46	1.07	1.66	0.71	0.09	0.30
14.	0.79	0.68	7.01	1.70	1.52	1.25	0.54	0.90	0.89	0.66	0.09	0.30
15.	0.77	0.65	14.4	2.80	1.52	1.00	1.42	1.72	0.86	0.63	0.08	0.37
16.	0.74	0.58	6.56	2.43	1.55	0.85	0.88	14.0	4.89	0.81	0.08	0.46
17.	0.72	0.53	4.91	1.99	1.50	0.79	0.69	6.09	2.86	2.54	0.31	0.65
18.	0.78	0.50	4.06	1.81	1.38	0.86	0.70	3.02	1.70	1.30	0.18	0.56
19.	3.54	0.50	2.94	2.11	1.36	0.73	0.60	2.11	1.34	0.95	0.11	0.53
20.	4.70	0.50	2.38	2.57	1.53	0.64	1.11	1.64	1.12	0.76	0.12	1.42
21.	2.98	0.53	2.08	2.65	1.36	0.59	3.67	1.36	0.97	0.65	5.76	10.4
22.	3.77	0.52	1.87	3.09	1.08	0.55	2.84	1.18	0.98	0.57	3.15	10.3
23.	3.46	0.70	1.62	5.41	0.99	0.57	7.00	1.11	1.06	0.49	1.50	6.30
24.	2.10	0.87	1.44	3.41	0.92	0.63	11.2	1.19	0.92	0.42	1.08	3.35
25.	1.65	1.07	1.26	3.06	0.95	0.83	5.57	1.00	2.48	0.37	0.82	2.45
26.	1.37	1.32	1.14	3.13	1.01	2.19	3.43	0.87	7.51	0.33	0.62	1.82
27.	2.48	1.75	1.10	2.55	1.07	1.92	3.89	0.77	2.91	0.29	0.50	1.42
28.	5.78	1.56	1.21	2.54	1.06	1.25	2.52	0.70	1.91	0.26	0.48	1.11
29.	3.40	1.86	1.53	3.36	1.00	0.97	1.81	0.63	1.44	0.22	0.64	0.90
30.	2.26		1.86	3.22	0.94	1.25	1.65	0.59	1.19	0.20	0.81	0.75
31.	1.76		2.39		0.83		1.50	0.55		0.17		0.63
	Extremwerte in m³/s											
am	05.	19.	27.	09.	31.	23.	13.	31.	12.	31.	16.	13.
NQ	0.41	0.49	1.07	1.50	0.75	0.50	0.44	0.52	0.36	0.16	0.08	0.29
HQ	6.60	4.60	22.6	6.10	3.16	4.24	14.2	19.6	13.3	3.93	11.1	13.3
am	27.	29.	15.	23.	01.	10.	24.	16.	26.	17.	21.	22.
	Monatsmittel in m³/s(MQ),l/s.km²(Mq) bzw.Monatssummen in mm (h_A)											
MQ	1.68	0.96	3.07	2.73	1.54	1.12	1.99	2.07	1.41	0.97	0.60	1.74
Mq	23.1	13.3	42.4	37.6	21.2	15.4	27.5	28.6	19.4	13.4	8.29	24.0
h_A	62	33	114	98	57	40	74	77	50	36	21	62

Reihe: 2003-2007	Mittlere Monatsmittel in m³/s (MQ),l/s.km²(Mq) bzw. -summen in mm (h_A)											
MQ	1.00	1.07	2.80	3.51	2.98	2.45	2.13	2.30	2.77	0.91	1.35	0.63
Mq	13.8	14.7	38.6	48.5	41.2	33.9	29.5	31.8	38.3	12.6	18.6	8.72
h_A	37	37	104	126	110	88	79	85	99	34	48	23
Reihe: 1956-2008	**Mittlere Monatsmittel mit Extremwerten in m³/s**											
NQ	.020	.050	0.08	0.13	0.33	0.11	.000	.051	.032	.032	0.07	0.06
NQ_T	.050	0.05	0.08	0.32	0.33	0.16	.000	0.06	.032	.050	0.08	0.07
MNQ_T	0.27	0.33	0.52	1.24	1.17	0.75	0.56	0.50	0.37	0.27	0.32	0.30
NMQ	0.08	0.10	0.34	0.57	0.94	0.75	0.30	0.19	0.19	0.11	0.10	0.13
MQ	1.11	1.29	2.35	3.17	2.96	2.44	2.44	2.01	1.50	1.04	1.14	1.46
HMQ	4.57	4.32	6.64	8.39	9.24	6.88	7.71	6.92	8.59	4.45	4.70	8.02
MHQ	7.33	7.20	12.7	10.9	11.1	16.9	17.9	18.8	10.5	6.51	7.33	11.5
HQ	30.4	27.0	38.6	52.8	33.2	56.0	58.0	97.6	61.7	52.2	54.0	82.0

Jahreswerte in m³/s (Q),l/s.km²(Mq), mm (h_A)	Berichtsjahr			Reihe: 2003 - 2007			Reihe: 1956 - 2008		
NQ	0.08	16.11.		.000	12.07.2003		.000	12.07.2003	
NQ_T	0.08	15.11.					.000	13.07.2003	
$MJNQ_T$							0.12		
NJMQ							0.84		2003
MQ,Mq,h_A	1.66	22.9	725	2.00	27.6	873	1.91	26.4	835
HJMQ							3.21		1970
MJHQ							37.3		
HQ	22.6	15.03.		89.0	07.08.2006		97.6	12.08.2002	
NNQ seit 1956:	.000	12.07.2003		**HHQ seit** 1956:	97.6	12.08.2002			

Berichtsjahr(J)	Überschreitungsdauer der Abflüsse in Tagen			Reihe(R): 2003-2007								
m³/s	Tage(J)	Tage(R)	m³/s	Tage(J)	Tage(R)	m³/s	Tage(J)	Tage(R)	m³/s	Tage(J)	Tage(R)	
10000			500			20.0		2.4	1.00	204	176.2	
8000			350			16.0		4.0	0.80	245	203.4	
6000			250			12.0	2	6.2	0.60	289	232.4	
4000			180			9.00	5	12.4	0.40	331	269.2	
3000			140			7.00	8	19.4	0.30	342	284.2	
2000			100			5.00	18	31.6	0.20	346	306.4	
1600			80.0			3.50	29	55.0	0.10	361	349.2	
1200			60.0			2.50	66	83.6	0.06	366	364.0	
900			40.0		0.4	1.80	106	111.6	0.03		364.4	
700			30.0		1.0	1.40	146	136.4	0.00		365.2	

ausgewertet nach Erhebungen der EKW u. d. HD Oberösterreich
Abfluss durch Versickerungen beeinflusst

Abflüsse

Nr. 395 Klaus an der Pyhrnbahn
Steyr

Mst.Nr. 205864 Art: Schreibpegel Einzugsgebiet: 542.4 km²

Monat	I	II	III	IV	V	VI	VII	VIII	IX	X	XI	XII
Tag	Tägliche Abflüsse 2008 in m³/s											
1.	11.5	16.7	44.4	27.3	41.0	56.0	33.7	31.4	14.2	24.9	10.6	29.2
2.	11.5	15.7	42.1	29.1	30.2	56.5	30.8	29.3	15.9	24.2	10.4	24.0
3.	11.1	14.7	40.7	34.5	33.3	52.2	32.8	27.2	13.7	27.5	10.2	19.0
4.	10.9	14.4	34.3	28.6	35.1	46.4	40.3	25.4	13.1	33.9	9.95	16.7
5.	10.9	14.6	24.0	24.7	33.4	49.8	33.2	24.3	12.6	26.9	9.73	15.3
6.	11.3	13.6	20.0	22.5	37.7	52.5	27.3	22.3	12.3	23.7	9.72	14.2
7.	14.3	17.8	18.1	21.8	43.9	50.7	28.0	22.2	11.9	43.7	9.17	14.2
8.	17.3	15.7	15.7	19.7	43.9	63.4	31.9	54.4	12.4	32.2	9.88	13.7
9.	14.4	14.0	16.2	21.3	42.8	48.9	25.7	69.5	11.7	24.3	9.16	13.0
10.	12.8	13.4	16.4	29.0	46.1	41.0	23.9	45.6	11.8	21.4	9.07	12.7
11.	13.1	12.6	17.2	38.6	53.9	41.8	23.0	31.4	11.2	19.4	8.96	12.4
12.	13.4	12.4	29.4	43.4	47.2	54.3	23.1	25.0	16.5	17.9	8.90	12.4
13.	14.4	12.0	37.9	27.9	45.2	42.8	27.6	23.5	33.3	17.0	9.28	12.1
14.	13.8	11.9	56.6	24.6	49.5	32.9	33.1	21.4	19.1	17.3	9.13	11.8
15.	13.6	11.7	84.1	28.4	48.9	27.3	52.0	42.5	19.9	17.2	8.90	14.6
16.	13.4	11.1	53.4	24.4	52.7	25.9	31.0	161	38.1	19.2	8.58	15.5
17.	13.6	10.4	38.9	21.6	53.6	29.0	30.1	74.0	27.3	31.8	11.3	17.3
18.	13.9	10.3	35.2	22.9	56.4	35.6	33.0	45.2	23.5	19.8	10.3	15.4
19.	32.7	10.3	28.3	29.3	53.6	30.3	24.9	33.1	23.3	16.7	9.64	14.5
20.	37.2	10.4	25.3	33.9	57.3	31.3	41.6	28.6	21.8	15.4	9.44	20.3
21.	25.1	10.9	23.4	39.0	45.4	32.2	76.4	25.3	19.0	14.4	43.7	65.3
22.	29.5	10.8	21.9	44.6	41.8	33.1	51.9	22.7	20.8	13.7	26.4	63.6
23.	25.9	13.0	20.1	45.8	41.8	41.1	116	22.1	21.4	13.2	18.5	44.1
24.	19.6	15.4	19.7	34.8	38.8	60.7	141	23.1	19.3	12.6	16.4	30.0
25.	17.8	18.0	18.2	33.6	42.7	44.3	88.8	19.5	28.5	12.3	14.6	25.1
26.	16.2	19.2	17.7	31.8	52.4	56.6	67.8	17.9	57.0	11.8	13.6	21.5
27.	24.0	21.5	16.9	29.7	55.7	57.4	73.3	16.8	30.2	11.3	12.8	18.4
28.	39.1	20.1	19.4	34.3	59.2	41.6	49.5	15.8	24.6	10.4	12.9	17.1
29.	24.8	20.1	21.4	43.8	58.7	35.2	39.7	15.3	23.1	11.9	15.3	15.7
30.	20.4		21.6	42.4	64.7	37.8	40.4	14.4	22.3	12.1	19.0	14.8
31.	18.2		24.0		58.4		33.8	14.1		11.6		14.1
	Extremwerte in m³/s											
am	10.	18.	08.	08.	05.	16.	12.	31.	09.	28.	15.	13.
NQ	10.2	9.09	13.2	18.3	26.5	24.0	18.9	13.3	9.16	7.52	7.37	10.4
HQ	60.9	32.7	144	55.7	66.7	87.7	160	196	87.5	52.9	77.8	80.3
am	19.	29.	14.	22.	27.	24.	24.	16.	26.	07.	21.	21.
	Monatsmittel in m³/s(MQ),l/s.km²(Mq) bzw.Monatssummen in mm (h_A)											
MQ	18.2	14.2	29.1	31.1	47.3	43.6	45.4	33.7	21.0	19.7	12.9	20.9
Mq	33.6	26.2	53.7	57.3	87.1	80.4	83.6	62.1	38.7	36.3	23.7	38.5
h_A	90	66	144	149	233	208	224	166	100	97	61	100

Reihe: 2003-2007 **Mittlere Monatsmittel in m³/s (MQ),l/s.km²(Mq) bzw. -summen in mm (h_A)**

MQ	14.4	13.6	25.0	36.2	46.5	40.7	31.7	29.9	32.1	16.9	18.7	11.6
Mq	26.6	25.0	46.0	66.7	85.7	75.0	58.5	55.1	59.2	31.1	34.5	21.4
h_A	71	63	123	173	229	195	157	148	153	83	89	55

Reihe: 1951-2008 **Mittlere Monatsmittel mit Extremwerten in m³/s**

NQ	2.36	3.46	2.40	9.04	8.50	6.12	6.75	4.31	5.32	3.28	2.20	2.36
NQ_T	3.28	4.88	4.90	10.6	13.1	11.1	8.47	5.70	6.82	5.32	4.78	3.84
MNQ_T	7.84	8.52	10.9	18.2	26.0	25.8	19.4	14.3	11.5	9.63	9.54	8.58
NMQ	5.01	5.56	8.60	13.5	28.3	22.8	13.7	13.7	10.2	6.89	5.58	4.28
MQ	13.2	14.3	23.6	33.8	45.7	43.0	37.5	28.8	22.7	17.3	15.9	15.8
HMQ	30.7	30.2	54.7	60.6	88.1	90.1	84.6	59.6	72.1	44.9	43.0	46.8
MHQ	51.1	49.0	86.2	84.2	107	140	151	136	88.9	64.3	57.4	71.4
HQ	197	200	259	297	270	430	448	580	259	351	300	420

Jahreswerte in m³/s (Q),l/s.km²(Mq), mm (h_A)

	Berichtsjahr			Reihe: 2003 - 2007			Reihe: 1951 - 2008		
NQ	7.37	15.11.		3.46	07.02.2005		2.20	01.11.1953	
NQ_T	8.58	16.11.					3.28	08.01.1954	
$MJNQ_T$							6.37		
NJMQ							17.0		2003
MQ,Mq,h_A	28.2	51.9	1643	26.5	48.8	1545	26.0	48.0	1518
HJMQ							36.5		1970
MJHQ							243		
HQ	196	16.08.		374	07.08.2006		580	13.08.1959	

NNQ seit 1951: 2.20 01.11.1953 **HHQ seit** 1951: 580 13.08.1959

Berichtsjahr(J) Überschreitungsdauer der Abflüsse in Tagen Reihe(R): 2003-2007

m³/s	Tage(J)	Tage(R)	m³/s	Tage(J)	Tage(R)	m³/s	Tage(J)	Tage(R)	m³/s	Tage(J)	Tage(R)
10000			500			20.0	214	174.2	1.00		
8000			350			16.0	257	208.2	0.80		
6000			250		0.2	12.0	321	259.0	0.60		
4000			180		1.4	9.00	362	303.8	0.40		
3000			140	2	3.0	7.00	366	344.0	0.30		
2000			100	3	6.0	5.00		365.2	0.20		
1600			80.0	5	11.0	3.50			0.10		
1200			60.0	15	22.8	2.50			0.06		
900			40.0	80	70.8	1.80			0.03		
700			30.0	130	110.2	1.40			0.00		

ausgewertet nach Erhebungen der EKW u. d. HD Oberösterreich
durch Kraftwerksbetrieb beeinflusst

Nr. 396 Dandelmühle
Paltenbach

Mst.Nr. 205872 Art: Schreibpegel Einzugsgebiet: 43.0 km²

Monat	I	II	III	IV	V	VI	VII	VIII	IX	X	XI	XII
Tag	Tägliche Abflüsse 2008 in m³/s											
1.	0.88	1.33	1.62	1.68	1.51	0.81	1.01	2.27	0.92	1.24	0.53	1.28
2.	0.85	1.27	1.65	1.70	1.44	0.80	0.92	2.61	0.89	1.11	0.51	1.08
3.	0.83	1.21	1.65	1.98	1.39	0.78	0.90	2.04	0.86	1.29	0.51	0.92
4.	0.81	1.17	1.60	1.73	1.34	0.77	1.04	1.84	0.83	1.94	0.50	0.86
5.	0.79	1.14	1.50	1.61	1.31	0.76	0.92	1.73	0.81	1.42	0.48	0.83
6.	0.79	1.11	1.43	1.54	1.38	1.46	0.87	1.62	0.78	1.20	0.48	0.79
7.	0.94	1.10	1.40	1.48	1.47	1.70	0.85	1.52	0.77	1.51	0.47	0.77
8.	1.15	1.08	1.36	1.40	1.32	4.28	0.88	1.75	0.76	1.22	0.46	0.78
9.	1.01	1.04	1.31	1.43	1.26	1.43	0.86	2.24	0.75	1.12	0.45	0.75
10.	0.98	1.01	1.29	1.59	1.22	1.16	0.83	1.66	0.72	1.05	0.44	0.72
11.	1.04	0.98	1.30	1.63	1.18	1.08	0.79	1.50	0.70	1.00	0.44	0.69
12.	1.13	0.94	2.12	1.56	1.15	1.44	0.77	1.40	0.68	0.95	0.43	0.66
13.	1.15	0.91	2.81	1.39	1.12	1.15	0.81	1.33	1.01	0.92	0.43	0.64
14.	1.08	0.88	3.53	1.37	1.09	1.05	1.93	1.27	0.84	0.87	0.43	0.64
15.	1.04	0.86	7.57	1.42	1.07	1.01	2.12	1.80	1.06	0.83	0.43	0.70
16.	1.02	0.83	2.95	1.34	1.05	0.97	1.19	13.6	5.89	0.82	0.43	0.74
17.	1.00	0.81	2.50	1.29	1.03	0.94	1.36	3.61	2.75	1.04	0.46	0.77
18.	1.01	0.78	2.38	1.25	1.01	0.96	1.45	2.13	1.66	0.89	0.48	0.72
19.	1.40	0.77	2.10	1.25	1.00	0.92	1.17	1.88	1.47	0.83	0.47	0.70
20.	1.55	0.75	1.92	1.25	1.00	0.88	1.29	1.74	1.38	0.80	0.47	0.77
21.	1.37	0.73	1.83	1.26	1.06	0.82	2.92	1.63	1.40	0.78	4.09	2.76
22.	1.43	0.72	1.73	1.47	1.03	0.79	2.48	1.52	1.47	0.75	1.57	3.58
23.	1.51	0.76	1.63	4.01	1.03	0.78	6.00	1.46	1.54	0.72	0.97	1.95
24.	1.34	0.76	1.55	2.20	0.99	0.76	9.62	1.38	1.44	0.69	0.89	1.46
25.	1.28	0.85	1.46	1.79	0.96	1.21	4.76	1.29	2.65	0.65	0.84	1.37
26.	1.24	0.94	1.38	1.82	0.94	2.21	3.05	1.20	5.27	0.63	0.81	1.28
27.	1.38	1.02	1.32	1.68	0.92	1.61	4.95	1.14	2.09	0.62	0.79	1.21
28.	2.12	1.04	1.29	1.59	0.89	1.05	2.86	1.09	1.71	0.60	0.78	1.13
29.	1.70	1.00	1.38	1.59	0.87	0.94	2.47	1.04	1.52	0.58	0.87	1.07
30.	1.47		1.53	1.62	0.84	1.19	2.27	1.00	1.36	0.56	0.90	1.00
31.	1.38		1.68		0.83		2.96	0.95		0.55		0.95
	Extremwerte in m³/s											
am	05.	22.	01.	18.	31.	25.	12.	31.	12.	31.	13.	14.
NQ	0.79	0.71	1.12	1.22	0.81	0.73	0.75	0.90	0.65	0.54	0.43	0.63
HQ	2.43	1.35	13.5	4.95	1.77	8.29	13.4	20.6	10.5	2.56	8.05	5.57
am	28.	01.	15.	23.	06.	08.	24.	16.	26.	03.	21.	22.
	Monatsmittel in m³/s(MQ),l/s.km²(Mq) bzw.Monatssummen in mm (h_A)											
MQ	1.18	0.96	1.96	1.63	1.12	1.19	2.14	2.04	1.53	0.94	0.73	1.08
Mq	27.5	22.3	45.6	37.9	26.0	27.7	49.7	47.4	35.7	21.9	16.9	25.2
h_A	74	56	122	98	70	72	133	127	92	59	44	65

Reihe: 2003-2007 **Mittlere Monatsmittel in m³/s (MQ),l/s.km²(Mq) bzw. -summen in mm (h_A)**

MQ	0.87	0.87	1.63	2.08	1.73	1.59	1.37	1.51	1.54	0.84	0.97	0.73
Mq	20.3	20.3	38.0	48.3	40.2	36.9	31.9	35.1	35.8	19.6	22.6	16.9
h_A	54	51	102	125	108	96	85	94	93	53	58	44

Reihe: 1981-2008 **Mittlere Monatsmittel mit Extremwerten in m³/s**

NQ	0.21	0.28	0.30	0.55	0.41	0.17	0.13	0.27	0.26	0.27	0.29	0.28
NQ_T	0.27	0.28	0.31	0.62	0.45	0.18	0.14	0.27	0.26	0.27	0.30	0.30
MNQ_T	0.60	0.63	0.76	1.18	0.93	0.74	0.64	0.61	0.59	0.61	0.62	0.61
NMQ	0.35	0.37	0.59	0.79	0.66	0.53	0.31	0.36	0.36	0.39	0.37	0.37
MQ	0.98	0.94	1.56	1.82	1.52	1.31	1.31	1.27	1.22	0.92	0.99	1.07
HMQ	1.89	2.11	2.80	4.26	2.52	2.83	3.81	3.84	3.59	2.75	2.40	2.74
MHQ	4.02	2.72	7.27	5.28	7.49	9.24	8.83	11.8	8.19	4.30	4.43	5.69
HQ	12.1	12.0	23.5	13.0	41.1	30.2	31.4	54.2	48.9	37.5	17.8	24.7

Jahreswerte in m³/s (Q),l/s.km²(Mq), mm (h_A)

	Berichtsjahr			Reihe: 2003 - 2007			Reihe: 1981 - 2008		
NQ	0.43	13.11.		0.26	10.09.2003		0.13	03.07.2002	
NQ_T	0.43	14.11.					0.14	03.07.2002	
$MJNQ_T$							0.39		
NJMQ							0.68		2003
MQ,Mq,h_A	1.38	32.1	1014	1.31	30.6	967	1.24	28.9	915
HJMQ							1.70		2002
MJHQ							22.1		
HQ	20.6	16.08.		41.8	07.08.2006		54.2	12.08.2002	

NNQ seit 1978: 0.13 03.07.2002 **HHQ seit** 1978: 54.2 12.08.2002

Berichtsjahr(J) Überschreitungsdauer der Abflüsse in Tagen Reihe(R): 2003-2007

m³/s	Tage(J)	Tage(R)	m³/s	Tage(J)	Tage(R)	m³/s	Tage(J)	Tage(R)	m³/s	Tage(J)	Tage(R)
10000			500			20.0		0.2	1.00	228	157.0
8000			350			16.0		0.8	0.80	294	202.2
6000			250			12.0	1	1.6	0.60	343	270.8
4000			180			9.00	2	2.2	0.40	366	337.8
3000			140			7.00	3	4.6	0.30		356.6
2000			100			5.00	6	7.4	0.20		365.2
1600			80.0			3.50	14	17.4	0.10		
1200			60.0			2.50	25	35.4	0.06		
900			40.0			1.80	50	65.6	0.03		
700			30.0			1.40	119	104.4	0.00		

Abflüsse

Nr. 398 Molln
Krumme Steyrling

Mst.Nr. 205898 Art: Schreibpegel Einzugsgebiet: 129.4 km²

Monat	I	II	III	IV	V	VI	VII	VIII	IX	X	XI	XII
Tag	Tägliche Abflüsse 2008 in m³/s											
1.	2.25	3.67	6.77	4.75	4.12	1.66	2.61	4.06	2.58	3.30	1.38	3.95
2.	2.19	3.45	6.31	5.49	3.62	1.68	2.05	5.40	2.58	3.13	1.40	3.47
3.	2.15	3.25	6.46	6.33	3.60	1.65	2.83	4.19	2.50	3.69	1.42	2.67
4.	2.11	3.17	5.59	5.29	3.47	1.73	6.62	3.69	2.44	6.57	1.38	2.35
5.	2.08	3.14	4.00	4.62	3.38	2.51	2.85	3.42	2.42	4.90	1.35	2.18
6.	2.24	3.03	3.28	4.25	4.74	2.08	2.27	3.20	2.39	4.16	1.30	2.01
7.	2.79	3.24	3.06	4.11	4.71	1.86	2.14	3.04	2.39	5.34	1.25	2.21
8.	3.88	3.05	2.86	3.82	3.82	5.04	2.99	3.98	2.44	4.31	1.21	2.26
9.	2.96	2.87	2.72	4.13	3.49	3.28	2.43	6.25	2.36	3.47	1.17	2.06
10.	2.77	2.76	2.71	5.01	3.39	2.30	2.09	4.18	2.25	3.02	1.15	1.96
11.	2.90	2.65	2.93	5.80	3.27	2.20	1.88	3.43	2.26	2.71	1.18	1.86
12.	3.08	2.56	6.23	5.65	3.04	4.36	1.81	3.12	2.19	2.45	1.22	1.76
13.	3.20	2.49	8.91	4.09	2.89	2.78	1.96	2.92	2.47	2.24	1.26	1.71
14.	2.97	2.42	10.3	3.78	2.77	2.23	3.52	2.76	2.21	2.04	1.30	1.93
15.	2.82	2.38	21.8	4.23	2.69	1.96	4.90	3.64	2.68	1.86	1.33	2.30
16.	2.68	2.29	9.00	3.70	2.61	1.81	2.68	28.2	8.50	1.83	1.37	2.53
17.	2.64	2.22	7.21	3.35	2.51	1.80	2.91	8.53	5.11	2.86	2.47	2.90
18.	2.79	2.16	6.38	3.44	2.39	2.07	3.43	5.32	3.86	2.19	1.74	2.34
19.	7.11	2.20	5.06	4.07	2.41	1.82	2.49	4.38	3.45	1.95	1.52	2.22
20.	7.34	2.17	4.41	4.41	2.78	1.71	2.95	3.94	3.28	1.82	1.59	3.46
21.	5.19	2.17	4.08	4.71	2.92	1.67	7.77	3.66	3.44	1.74	10.3	12.6
22.	5.22	2.15	3.86	5.86	2.34	1.67	4.70	3.48	4.20	1.69	5.87	13.0
23.	5.25	2.40	3.62	9.38	2.19	1.64	20.4	3.41	4.37	1.62	3.33	8.02
24.	4.12	2.78	3.49	5.86	2.05	1.79	27.6	3.27	3.48	1.58	2.67	4.92
25.	3.70	3.13	3.32	5.06	1.97	1.84	13.8	3.11	5.33	1.53	2.33	4.25
26.	3.41	3.20	3.16	5.49	1.91	4.37	8.74	2.99	10.4	1.50	2.10	3.55
27.	4.52	3.44	3.17	4.67	1.90	4.40	8.06	2.90	5.47	1.47	1.98	3.10
28.	8.42	3.38	3.51	4.48	1.86	2.58	5.65	2.83	4.32	1.47	1.99	2.81
29.	5.81	3.15	4.09	4.83	1.79	2.06	4.59	2.75	3.74	1.45	2.56	2.59
30.	4.52		4.35	4.73	1.78	3.33	4.40	2.69	3.44	1.45	2.87	2.43
31.	3.98		4.62		1.70		4.47	2.62		1.42		2.32
	Extremwerte in m³/s											
am	05.	22.	10.	17.	31.	02.	12.	31.	15.	31.	10.	13.
NQ	2.01	2.12	2.51	3.16	1.64	1.59	1.73	2.45	2.06	1.39	1.13	1.61
HQ	12.3	4.68	37.3	11.7	6.25	8.49	35.5	38.2	17.3	7.53	17.6	17.9
am	19.	29.	15.	23.	06.	12.	24.	16.	26.	03.	21.	22.
	Monatsmittel in m³/s(MQ),l/s.km²(Mq) bzw.Monatssummen in mm (h_A)											
MQ	3.78	2.79	5.39	4.85	2.84	2.40	5.41	4.56	3.62	2.61	2.13	3.47
Mq	29.2	21.6	41.7	37.4	22.0	18.5	41.8	35.3	28.0	20.1	16.5	26.9
h_A	78	54	112	97	59	48	112	94	72	54	43	70

Reihe: 2003-2007	Mittlere Monatsmittel in m³/s (MQ),l/s.km²(Mq) bzw. -summen in mm (h_A)											
MQ	2.75	2.84	5.20	5.82	4.83	3.67	3.13	3.81	3.94	2.16	2.47	1.79
Mq	21.2	22.0	40.2	45.0	37.3	28.4	24.2	29.5	30.5	16.7	19.1	13.8
h_A	57	55	108	117	100	74	65	79	79	45	49	36
Reihe: 1951-2008	**Mittlere Monatsmittel mit Extremwerten in m³/s**											
NQ	0.40	0.40	0.40	1.31	0.81	0.51	0.50	0.57	0.40	0.30	0.30	0.58
NQ_T	0.60	0.46	0.46	1.55	0.95	0.95	0.66	0.63	0.64	0.52	0.46	0.66
MNQ_T	1.40	1.54	2.00	3.19	2.63	1.89	1.77	1.69	1.44	1.28	1.39	1.45
NMQ	0.76	0.92	1.65	2.33	1.72	1.58	1.09	0.96	1.03	0.71	0.66	0.69
MQ	2.83	3.04	4.84	6.25	5.41	4.31	4.53	3.94	3.07	2.58	2.74	3.38
HMQ	6.95	6.89	9.70	11.4	15.3	8.53	13.4	12.9	11.0	9.33	8.14	11.0
MHQ	14.4	14.1	22.6	21.8	23.2	31.5	33.5	32.8	20.1	14.1	14.8	21.5
HQ	56.5	51.7	64.9	82.9	62.0	94.0	105	166	113	112	78.3	113

Jahreswerte in m³/s (Q),l/s.km²(Mq), mm (h_A)

	Berichtsjahr			Reihe: 2003 - 2007			Reihe: 1951 - 2008		
NQ	1.13	10.11.		0.71	06.12.2003		0.30	17.10.1961	
NQ_T	1.15	10.11.					0.46	12.02.1964	
$MJNQ_T$							0.90		
NJMQ							2.32		2003
MQ,Mq,h_A	3.66	28.3	895	3.53	27.3	864	3.91	30.2	957
HJMQ							5.59		1970
MJHQ							63.4		
HQ	38.2	16.08.		110	07.08.2006		166		12.08.2002

NNQ seit 1951: 0.30 17.10.1961 **HHQ seit** 1951: 166 12.08.2002

Berichtsjahr(J) Überschreitungsdauer der Abflüsse in Tagen Reihe(R): 2003-2007

m³/s	Tage(J)	Tage(R)	m³/s	Tage(J)	Tage(R)	m³/s	Tage(J)	Tage(R)	m³/s	Tage(J)	Tage(R)
10000			500			20.0	4	4.0	1.00	366	343.0
8000			350			16.0	4	5.8	0.80		359.2
6000			250			12.0	7	9.4	0.60		365.2
4000			180			9.00	12	20.6	0.40		
3000			140			7.00	23	32.6	0.30		
2000			100			5.00	56	65.4	0.20		
1600			80.0			3.50	126	108.2	0.10		
1200			60.0		0.2	2.50	237	176.6	0.06		
900			40.0		1.0	1.80	322	244.8	0.03		
700			30.0		1.4	1.40	352	294.0	0.00		

ausgewertet nach Erhebungen der EKW u. d. HD Oberösterreich
Extremwerte beeinflusst
Im Jän,Feb,Mai,Jun,Aug,Sep,Okt,Nov nach erg.Wasserständen erm.

Nr. 399 Leonstein
Schmiedleitnerbach

Mst.Nr. 205583 Art: Schreibpegel Einzugsgebiet: 20.9 km²

Monat	I	II	III	IV	V	VI	VII	VIII	IX	X	XI	XII
Tag	Tägliche Abflüsse 2008 in m³/s											
1.	0.17	0.46	0.61	0.38	0.53	0.14	0.25	0.19	0.14	0.31	0.16	0.47
2.	0.15	0.37	0.47	0.78	0.47	0.15	0.19	0.49	0.14	0.28	0.15	0.36
3.	0.13	0.31	0.27	1.08	0.44	0.15	1.03	0.22	0.12	0.90	0.15	0.27
4.	0.13	0.32	0.51	0.77	0.40	0.20	1.01	0.18	0.12	1.13	0.15	0.19
5.	0.13	0.28	0.30	0.60	0.41	0.27	0.24	0.18	0.11	0.58	0.15	0.19
6.	0.14	0.32	0.25	0.51	0.62	0.19	0.21	0.16	0.11	0.40	0.15	0.20
7.	0.51	0.35	0.28	0.55	0.59	0.19	0.36	0.15	0.10	0.55	0.15	0.47
8.	0.78	0.24	0.26	0.50	0.43	0.20	0.47	0.56	0.18	0.40	0.15	0.42
9.	0.43	0.19	0.29	0.43	0.38	0.17	0.41	0.48	0.14	0.32	0.15	0.25
10.	0.50	0.19	0.34	0.36	0.35	0.17	0.19	0.22	0.13	0.30	0.15	0.20
11.	0.48	0.19	0.34	0.33	0.33	0.17	0.15	0.17	0.12	0.29	0.14	0.18
12.	0.40	0.19	1.23	0.28	0.31	0.29	0.15	0.16	0.13	0.27	0.14	0.18
13.	0.47	0.16	1.17	0.25	0.30	0.20	0.18	0.16	0.97	0.27	0.35	0.17
14.	0.45	0.15	1.84	0.29	0.28	0.18	0.24	0.15	0.24	0.26	0.30	0.18
15.	0.37	0.16	3.04	0.64	0.26	0.17	0.24	0.62	1.13	0.25	0.20	0.20
16.	0.31	0.12	1.11	0.39	0.25	0.16	0.15	4.77	3.14	0.30	0.17	0.18
17.	0.39	0.15	0.84	0.32	0.23	0.18	0.46	1.16	1.17	0.41	0.23	0.19
18.	0.63	0.13	0.75	0.28	0.23	0.20	0.32	0.55	0.54	0.28	0.20	0.16
19.	1.39	0.13	0.62	0.25	0.30	0.16	0.17	0.35	0.33	0.25	0.20	0.33
20.	0.90	0.12	0.54	0.23	0.28	0.14	0.44	0.27	0.28	0.23	0.21	1.01
21.	0.57	0.12	0.56	0.24	0.27	0.14	0.76	0.23	0.29	0.23	3.14	2.57
22.	0.67	0.12	0.57	0.47	0.21	0.13	0.63	0.21	0.49	0.19	1.31	1.73
23.	0.58	0.12	0.46	2.26	0.19	0.15	1.30	0.35	0.58	0.20	0.59	1.02
24.	0.43	0.10	0.42	1.12	0.17	0.15	2.16	0.26	0.31	0.19	0.44	0.73
25.	0.40	0.10	0.38	1.13	0.16	0.27	1.35	0.19	0.96	0.18	0.38	0.69
26.	0.34	0.10	0.35	1.06	0.14	0.45	1.01	0.17	1.42	0.18	0.30	0.58
27.	1.01	0.11	0.57	0.81	0.15	0.41	0.81	0.17	0.73	0.17	0.27	0.48
28.	1.33	0.12	0.86	0.68	0.15	0.28	0.44	0.16	0.48	0.17	0.24	0.44
29.	0.74	0.17	0.76	0.68	0.15	0.19	0.30	0.15	0.35	0.17	0.25	0.37
30.	0.55		0.57	0.62	0.14	0.59	0.25	0.15	0.30	0.17	0.27	0.31
31.	0.50		0.46		0.14		0.21	0.14		0.16		0.29
	Extremwerte in m³/s											
am	03.	27.	06.	20.	30.	21.	12.	14.	11.	31.	12.	14.
NQ	.043	0.10	0.16	0.22	0.14	0.12	0.13	0.09	0.06	0.16	0.14	0.15
HQ	2.68	0.51	5.38	3.05	1.16	1.46	8.23	8.31	4.75	2.75	5.88	3.82
am	27.	06.	15.	23.	06.	30.	03.	16.	16.	03.	21.	21.
	Monatsmittel in m³/s(MQ),l/s.km²(Mq) bzw.Monatssummen in mm (h_A)											
MQ	0.52	0.19	0.68	0.61	0.30	0.21	0.52	0.43	0.51	0.32	0.36	0.48
Mq	24.7	9.22	32.4	29.2	14.3	10.3	24.8	20.6	24.4	15.4	17.3	23.1
h_A	66	23	87	76	38	27	66	55	63	41	45	60

Reihe: 2003-2007	Mittlere Monatsmittel in m³/s (MQ),l/s.km²(Mq) bzw. -summen in mm (h_A)											
MQ	0.44	0.47	0.74	0.40	0.33	0.52	0.51	0.59	0.47	0.31	0.40	0.26
Mq	20.8	22.6	35.5	19.1	15.6	24.7	24.4	28.4	22.4	15.0	19.0	12.2
h_A	56	57	95	49	42	64	65	76	58	40	49	32
Reihe: 1986-2008	**Mittlere Monatsmittel mit Extremwerten in m³/s**											
NQ	.040	0.06	0.08	0.08	.030	0.06	.032	.051	.045	0.06	.043	.023
NQ_T	0.09	0.08	0.10	0.11	0.09	0.08	0.07	0.05	0.05	0.08	0.08	.041
MNQ_T	0.17	0.18	0.21	0.20	0.16	0.16	0.14	0.14	0.13	0.16	0.18	0.17
NMQ	0.13	0.12	0.26	0.19	0.15	0.18	0.09	0.09	0.14	0.14	0.12	0.11
MQ	0.43	0.41	0.68	0.49	0.39	0.40	0.41	0.45	0.43	0.34	0.40	0.48
HMQ	0.88	0.90	0.98	1.00	1.00	0.83	1.32	1.76	1.21	0.85	0.78	0.96
MHQ	2.81	2.44	4.31	2.28	3.72	4.23	5.15	6.36	4.50	2.97	2.31	3.14
HQ	9.49	8.86	10.1	6.71	15.0	12.0	19.5	26.4	18.0	14.5	5.88	9.26

Jahreswerte in m³/s (Q),l/s.km²(Mq), mm (h_A)

	Berichtsjahr			Reihe: 2003 - 2007			Reihe: 1986 - 2008		
NQ	.043	03.01.		.023	30.12.2005		.023	30.12.2005	
NQ_T	0.10	26.02.					.041	27.12.2006	
$MJNQ_T$							0.09		
NJMQ							0.26		1986
MQ,Mq,h_A	0.43	20.5	650	0.45	21.3	674	0.44	21.2	670
HJMQ							0.63		2002
MJHQ							10.8		
HQ	8.31	16.08.		19.5	10.07.2005		26.4	12.08.2002	

NNQ seit 1986: .023 30.12.2005 **HHQ seit** 1986: 26.4 12.08.2002

Berichtsjahr(J) Überschreitungsdauer der Abflüsse in Tagen Reihe(R): 2003-2007

m³/s	Tage(J)	Tage(R)	m³/s	Tage(J)	Tage(R)	m³/s	Tage(J)	Tage(R)	m³/s	Tage(J)	Tage(R)
10000			500			20.0			1.00	32	30.4
8000			350			16.0			0.80	40	46.2
6000			250			12.0			0.60	62	68.8
4000			180			9.00			0.40	127	122.8
3000			140			7.00		0.4	0.30	173	175.8
2000			100			5.00		1.2	0.20	245	239.0
1600			80.0			3.50	1	2.8	0.10	366	341.2
1200			60.0			2.50	5	5.4	0.06		364.4
900			40.0			1.80	8	10.8	0.03		365.2
700			30.0			1.40	10	16.6	0.00		

Im Jän,Feb,Mrz,Mai,Jun nach ergänzten Wasserständen ermittelt

Abflüsse

Nr. 400 Pergern
Steyr

Mst.Nr. 205914 Art: Schreibpegel Einzugsgebiet: 898.1 km²

Monat	I	II	III	IV	V	VI	VII	VIII	IX	X	XI	XII
Tag	Tägliche Abflüsse 2008 in m³/s											
1.	18.6	27.4	53.9	38.5	53.8	60.0	43.2	42.8	20.3	31.1	14.0	38.9
2.	18.0	25.7	60.7	40.0	41.2	64.2	36.7	42.4	23.2	31.7	13.4	39.3
3.	18.0	23.8	58.3	50.7	42.6	59.9	36.6	37.7	20.4	33.5	13.2	28.9
4.	17.1	22.7	52.9	44.3	44.2	53.4	59.1	34.2	19.3	52.7	12.8	25.2
5.	17.0	22.5	38.1	37.4	44.3	55.6	44.2	31.7	18.8	41.7	12.7	22.6
6.	17.5	22.0	30.5	33.4	45.4	62.3	33.9	29.9	18.1	31.8	12.2	21.5
7.	20.3	25.3	27.3	32.4	56.7	57.1	32.9	27.2	17.4	51.0	12.1	21.9
8.	31.3	24.3	24.5	29.0	55.7	77.7	40.7	55.4	18.3	46.5	12.4	21.7
9.	23.8	21.7	24.1	28.8	53.6	64.4	32.8	81.7	17.5	34.0	11.8	19.9
10.	21.2	20.6	24.5	37.6	53.6	48.3	29.2	61.1	16.8	29.1	11.6	19.4
11.	21.5	19.6	25.2	49.8	63.7	50.1	27.2	41.6	16.0	26.0	11.5	18.5
12.	21.5	19.0	34.7	57.2	58.2	63.9	26.5	33.0	19.7	24.5	11.4	18.2
13.	23.5	18.6	71.8	41.4	55.2	54.3	32.6	30.3	40.2	22.9	12.2	18.1
14.	22.2	18.1	66.2	32.5	57.3	43.2	32.3	27.0	28.8	21.8	12.6	17.1
15.	21.9	17.9	151	39.6	56.8	34.2	68.9	32.7	27.2	22.4	11.4	20.1
16.	21.1	17.2	81.8	34.5	62.7	31.2	40.9	240	67.8	22.2	11.3	22.1
17.	21.2	16.3	60.5	30.0	60.3	31.4	35.4	110	51.8	39.6	14.4	24.7
18.	21.8	16.0	55.0	29.2	66.0	43.0	45.5	66.8	35.6	28.0	14.3	23.2
19.	40.8	16.0	44.2	36.7	62.6	36.4	33.7	49.4	33.5	22.6	12.9	21.4
20.	59.2	15.8	38.2	42.9	66.0	35.8	36.8	41.8	31.9	20.4	12.8	28.7
21.	41.4	16.3	35.2	48.4	58.4	36.7	99.1	37.5	27.4	19.4	70.7	96.4
22.	39.3	16.1	33.5	57.5	50.0	37.7	58.2	33.6	29.8	18.1	56.6	96.1
23.	45.6	17.2	30.1	72.5	50.1	39.1	142	33.0	32.8	17.8	32.3	74.3
24.	31.6	21.5	28.6	54.8	47.4	69.9	207	33.3	28.9	16.7	26.3	50.5
25.	28.3	24.2	26.9	46.2	48.7	49.7	124	29.7	30.8	16.4	23.5	42.4
26.	25.5	26.7	25.5	47.8	56.7	69.1	98.6	26.9	92.3	15.7	21.2	35.4
27.	29.9	28.8	25.0	41.1	61.8	70.3	94.1	25.3	47.7	15.3	19.8	30.5
28.	65.0	29.7	26.9	44.4	66.0	52.6	69.4	23.6	35.7	14.9	19.8	27.8
29.	44.8	25.7	30.6	55.2	66.4	42.6	56.5	23.0	32.5	14.3	21.7	25.5
30.	33.8		31.5	56.4	70.1	46.1	54.6	21.7	30.2	15.0	25.3	23.3
31.	30.0		34.6		67.5		45.7	20.9		15.0		22.5
	Extremwerte in m³/s											
am	04.	19.	26.	14.	05.	16.	12.	31.	11.	28.	11.	14.
NQ	16.5	12.7	19.5	26.5	36.8	29.0	24.4	20.0	14.8	10.4	8.75	16.2
HQ	79.9	33.8	233	83.8	74.3	90.9	224	311	129	68.9	134	118
am	19.	27.	15.	23.	20.	24.	24.	16.	26.	07.	21.	21.
	Monatsmittel in m³/s(MQ),l/s.km²(Mq) bzw.Monatssummen in mm (h_A)											
MQ	28.8	21.3	43.6	43.0	56.2	51.3	58.7	46.0	31.0	26.2	18.9	32.1
Mq	32.1	23.7	48.6	47.9	62.6	57.2	65.3	51.2	34.5	29.2	21.1	35.8
h_A	86	59	130	124	168	148	175	137	90	78	55	93

Reihe: 2003-2007 **Mittlere Monatsmittel in m³/s (MQ),l/s.km²(Mq) bzw. -summen in mm (h_A)**

MQ	24.2	23.3	38.8	50.9	59.9	54.5	43.4	42.0	44.9	24.2	27.1	17.8
Mq	26.9	25.9	43.2	56.7	66.7	60.6	48.3	46.8	50.0	27.0	30.2	19.8
h_A	72	65	116	147	179	157	129	125	130	72	78	51

Reihe: 1951-2008 **Mittlere Monatsmittel mit Extremwerten in m³/s**

NQ	3.30	4.30	4.90	11.4	16.3	9.94	7.86	4.23	6.88	5.54	6.10	5.20
NQ_T	5.72	6.64	6.64	14.2	18.9	16.1	11.2	9.06	9.71	7.70	7.30	5.98
MNQ_T	12.5	13.5	17.4	27.6	35.9	33.4	24.9	19.8	16.3	13.6	14.2	13.5
NMQ	8.22	7.89	13.5	21.8	33.4	30.9	18.7	17.4	14.5	11.0	8.34	6.36
MQ	21.6	23.1	35.7	47.9	58.7	55.0	48.8	39.3	30.9	24.4	23.5	25.3
HMQ	44.2	45.6	73.0	87.7	115	103	108	95.9	98.0	68.3	62.2	71.3
MHQ	79.9	74.1	124	119	143	192	199	191	120	88.2	82.8	107
HQ	292	287	362	489	336	562	576	899	454	536	414	547

Jahreswerte in m³/s (Q),l/s.km²(Mq), mm (h_A)

	Berichtsjahr			Reihe: 2003 - 2007			Reihe: 1951 - 2008		
NQ	8.75	11.11.		4.23	26.08.2003		3.30	28.01.1961	
NQ_T	11.3	16.11.					5.72	09.01.1954	
$MJNQ_T$							9.67		
NJMQ							23.3		1969
MQ,Mq,h_A	38.2	42.5	1346	37.6	41.9	1323	36.2	40.4	1276
HJMQ							49.0		2002
MJHQ							349		
HQ	311	16.08.		634	07.08.2006		899	12.08.2002	

NNQ seit 1951: 3.30 28.01.1961 **HHQ seit** 1951: 899 12.08.2002

Berichtsjahr(J) Überschreitungsdauer der Abflüsse in Tagen Reihe(R): 2003-2007

m³/s	Tage(J)	Tage(R)	m³/s	Tage(J)	Tage(R)	m³/s	Tage(J)	Tage(R)	m³/s	Tage(J)	Tage(R)
10000			500			20.0	299	244.0	1.00		
8000			350		0.2	16.0	339	282.0	0.80		
6000			250		1.6	12.0	360	327.0	0.60		
4000			180	2	3.4	9.00	366	362.8	0.40		
3000			140	4	6.2	7.00		365.2	0.30		
2000			100	6	13.4	5.00			0.20		
1600			80.0	14	23.8	3.50			0.10		
1200			60.0	47	57.8	2.50			0.06		
900			40.0	132	121.0	1.80			0.03		
700			30.0	204	168.0	1.40			0.00		

durch Kraftwerksbetrieb beeinflusst

Nr. 401 Steyr (Ortskai)
Enns

Mst.Nr. 205922 Art: Schreibpegel Einzugsgebiet: 5915.4 km²

Monat	I	II	III	IV	V	VI	VII	VIII	IX	X	XI	XII
Tag	Tägliche Abflüsse 2008 in m³/s											
1.	104	139	266	201	330	338	211	258	163	157	133	175
2.	104	123	316	208	271	365	188	223	169	146	112	202
3.	81.7	124	357	236	282	314	183	229	134	169	102	152
4.	107	129	341	208	278	367	242	207	132	299	117	133
5.	114	118	233	171	282	415	176	169	126	227	105	152
6.	93.1	137	202	159	298	357	149	175	99.6	193	105	113
7.	120	124	171	181	319	299	172	178	115	242	94.7	128
8.	140	116	153	157	317	326	195	219	139	236	90.5	125
9.	121	125	136	149	324	316	175	325	130	203	90.7	112
10.	112	101	147	217	342	245	144	277	128	183	102	113
11.	114	116	156	246	373	254	144	220	129	164	94.7	106
12.	106	95.9	208	330	348	322	144	191	119	148	90.7	140
13.	121	101	288	261	343	303	158	177	183	152	87.0	132
14.	115	87.0	326	210	353	268	169	166	142	139	93.4	115
15.	114	96.9	570	220	351	214	299	214	150	132	88.2	118
16.	115	110	381	216	361	207	239	974	291	155	83.9	139
17.	124	86.1	309	181	366	180	199	549	243	164	98.9	143
18.	141	67.3	294	182	381	259	265	380	162	132	105	152
19.	202	92.0	245	214	396	219	182	312	157	127	94.2	148
20.	277	94.0	210	247	403	206	208	239	132	134	83.5	172
21.	226	86.3	187	279	395	180	545	251	147	126	319	424
22.	192	81.9	181	372	344	188	400	214	168	110	211	435
23.	213	95.3	170	394	307	215	564	191	170	112	145	412
24.	154	126	156	326	303	302	1057	187	145	110	135	285
25.	144	136	154	278	300	245	664	207	149	108	115	234
26.	145	160	144	289	359	267	496	171	275	100	111	204
27.	172	163	151	266	390	288	438	171	202	107	103	163
28.	325	171	147	265	386	246	364	167	175	89.4	104	157
29.	231	176	174	310	382	194	293	144	140	97.1	114	136
30.	187		171	338	379	220	291	136	140	132	112	124
31.	156		181		360		254	139		142		125
	Extremwerte in m³/s											
am	03.	17.	09.	18.	02.	17.	10.	30.	11.	29.	09.	14.
NQ	33.7	31.6	78.9	88.7	184	108	78.3	77.9	42.5	68.4	36.6	40.5
HQ	354	218	757	416	434	499	1258	1264	368	352	515	493
am	28.	01.	15.	23.	20.	04.	24.	16.	16.	04.	21.	21.
	Monatsmittel in m³/s(MQ),l/s.km²(Mq) bzw.Monatssummen in mm (h_A)											
MQ	151	116	230	244	343	271	297	247	158	153	115	176
Mq	25.5	19.7	38.8	41.2	57.9	45.7	50.2	41.8	26.8	25.8	19.4	29.8
h_A	68	49	104	107	155	119	134	112	69	69	50	77

Reihe: 2003-2007 **Mittlere Monatsmittel in m³/s (MQ),l/s.km²(Mq) bzw. -summen in mm (h_A)**

MQ	121	115	195	297	333	268	223	210	228	148	155	107
Mq	20.5	19.4	32.9	50.3	56.3	45.4	37.8	35.5	38.5	25.1	26.3	18.1
h_A	55	49	88	130	151	118	101	95	100	67	68	47

Reihe: 1966-2008 **Mittlere Monatsmittel mit Extremwerten in m³/s**

NQ	21.1	22.2	21.1	34.2	39.6	38.2	30.5	22.7	27.1	26.5	22.5	23.3
NQ_T	38.5	42.8	49.9	79.0	118	94.9	62.7	54.2	56.4	40.7	46.1	32.1
MNQ_T	66.5	70.9	91.3	159	230	184	135	113	95.7	86.0	83.3	72.3
NMQ	52.9	57.7	78.5	119	213	145	103	98.1	97.2	64.1	65.9	55.6
MQ	117	120	190	284	361	298	260	214	183	144	134	132
HMQ	250	225	356	461	569	509	603	454	470	387	298	323
MHQ	387	335	582	546	678	780	797	744	534	435	403	446
HQ	982	671	1632	909	1152	1992	2560	3057	1569	1796	1688	1571

Jahreswerte in m³/s (Q),l/s.km²(Mq), mm (h_A)

	Berichtsjahr			Reihe: 2003 - 2007			Reihe: 1966 - 2008		
NQ	31.6	17.02.		21.1	12.03.2004		21.1	12.03.2004	
NQ_T	67.3	18.02.					32.1	14.12.1986	
$MJNQ_T$							54.4		
NJMQ							139		1971
MQ,Mq,h_A	209	35.3	1117	200	33.9	1071	203	34.4	1087
HJMQ							280		1970
MJHQ							1305		
HQ	1264	16.08.		2216	07.08.2006		3057	12.08.2002	

NNQ seit 1965: 21.1 12.03.2004 **HHQ seit** 1965: 3057 12.08.2002

Berichtsjahr(J) Überschreitungsdauer der Abflüsse in Tagen Reihe(R): 2003-2007

m³/s	Tage(J)	Tage(R)	m³/s	Tage(J)	Tage(R)	m³/s	Tage(J)	Tage(R)	m³/s	Tage(J)	Tage(R)
10000			500	7	13.8	20.0			1.00		
8000			350	38	53.2	16.0			0.80		
6000			250	101	89.8	12.0			0.60		
4000			180	176	146.4	9.00			0.40		
3000			140	255	194.8	7.00			0.30		
2000			100	339	281.2	5.00			0.20		
1600			80.0	365	323.4	3.50			0.10		
1200		0.8	60.0	366	360.8	2.50			0.06		
900	2	2.4	40.0		365.2	1.80			0.03		
700	2	4.6	30.0			1.40			0.00		

siehe Tabelle Überleitungen u. Speicherungen d. Berichtsjahrs
durch Kraftwerksbetrieb beeinflusst
Im Okt,Nov,Dez nach ergänzten Wasserständen ermittelt

Abflüsse

Nr. 402 Steyr (Zollamt) Ramingbach

Mst.Nr. 206599 Art: Schreibpegel Einzugsgebiet: 71.1 km²

Monat	I	II	III	IV	V	VI	VII	VIII	IX	X	XI	XII
Tag	Tägliche Abflüsse 2008 in m³/s											
1.	0.42	1.67	2.25	2.22	0.98	0.32	0.75	0.72	0.38	0.82	0.37	2.32
2.	0.40	1.42	2.38	2.81	0.85	0.52	0.48	0.75	0.40	0.71	0.35	1.88
3.	0.34	1.22	1.75	4.59	0.75	0.26	0.57	0.65	0.36	2.63	0.31	1.46
4.	0.37	1.13	1.70	3.74	0.67	1.73	2.01	0.59	0.31	4.15	0.31	1.19
5.	0.35	1.09	1.25	2.73	1.15	3.63	0.64	0.60	0.30	2.35	0.31	1.01
6.	0.37	1.06	1.12	2.30	2.42	1.28	0.47	0.52	0.27	1.57	0.31	0.96
7.	2.17	1.15	1.08	2.32	2.10	0.82	0.62	0.49	0.28	1.29	0.31	1.90
8.	4.03	1.01	0.95	2.10	1.32	0.63	0.90	0.64	0.38	1.14	0.37	1.95
9.	1.95	0.93	0.85	1.91	1.03	0.55	0.65	0.74	0.35	0.97	0.36	1.44
10.	1.81	1.15	0.80	1.66	0.84	0.48	0.47	0.51	0.27	0.80	0.32	1.16
11.	1.82	1.14	0.80	1.39	0.71	0.59	0.39	0.47	0.28	0.71	0.31	0.98
12.	1.63	1.12	2.93	1.17	0.62	0.76	1.03	0.44	0.33	0.66	0.31	0.83
13.	1.92	1.06	4.43	1.04	0.56	0.56	2.43	0.42	0.52	0.65	0.67	0.75
14.	1.81	1.00	5.85	0.97	0.50	0.49	1.59	0.41	0.34	0.60	0.69	0.74
15.	1.51	1.01	9.64	1.00	0.47	0.43	1.90	1.30	1.39	0.58	0.41	0.77
16.	1.36	0.91	3.70	0.89	0.45	0.41	0.91	12.1	7.57	0.64	0.34	0.74
17.	1.34	0.85	3.37	0.83	0.42	0.41	2.31	2.75	3.06	0.90	0.50	0.91
18.	1.86	0.85	3.30	0.77	0.42	0.46	1.75	1.50	1.39	0.66	0.41	0.79
19.	4.78	0.82	2.56	0.72	0.83	0.34	0.99	1.15	0.97	0.56	0.42	1.51
20.	3.60	0.82	2.29	0.64	0.81	0.30	1.34	0.93	0.79	0.52	0.43	5.77
21.	2.26	0.80	2.37	0.66	0.79	0.28	4.25	0.76	0.80	0.49	12.2	12.8
22.	3.20	0.88	2.83	0.80	0.57	0.28	2.05	0.64	0.84	0.49	4.74	7.85
23.	2.79	0.90	2.47	4.14	0.51	0.28	4.18	0.76	1.01	0.51	2.20	5.32
24.	1.89	0.81	2.20	2.33	0.46	0.29	10.2	0.63	0.72	0.44	1.61	2.95
25.	1.68	0.72	1.99	1.90	0.42	0.51	7.36	0.56	1.35	0.42	1.31	2.39
26.	1.48	0.69	1.88	2.29	0.32	1.46	3.40	0.50	2.22	0.43	1.13	1.79
27.	4.23	0.74	2.77	1.58	0.31	0.83	1.83	0.48	1.43	0.41	1.14	1.45
28.	5.84	0.71	3.86	1.29	0.31	0.47	1.20	0.43	1.12	0.37	1.21	1.19
29.	2.78	0.94	3.98	1.32	0.30	0.35	0.87	0.42	0.91	0.37	1.14	0.97
30.	1.97		3.24	1.26	0.27	1.69	0.78	0.37	0.73	0.37	1.33	0.83
31.	1.90		2.72		0.26		0.66	0.36		0.36		0.76
	Extremwerte in m³/s											
am	03.	26.	10.	20.	31.	01.	06.	30.	06.	31.	10.	15.
NQ	0.21	0.53	0.58	0.60	0.24	0.22	0.34	0.36	0.26	0.36	0.31	0.69
HQ	12.5	1.89	18.4	6.24	4.67	7.10	16.1	20.7	11.6	8.38	26.1	25.3
am	27.	29.	15.	23.	06.	05.	24.	16.	16.	03.	21.	21.
	Monatsmittel in m³/s(MQ),l/s.km²(Mq) bzw.Monatssummen in mm (h_A)											
MQ	2.06	0.99	2.69	1.78	0.72	0.71	1.90	1.08	1.04	0.89	1.20	2.17
Mq	29.0	13.9	37.8	25.0	10.2	10.0	26.8	15.2	14.6	12.5	16.8	30.6
h_A	78	35	101	65	27	26	72	41	38	34	44	79

Reihe: 2003-2007 **Mittlere Monatsmittel in m³/s (MQ),l/s.km²(Mq) bzw. -summen in mm (h_A)**

MQ	1.86	1.98	2.97	1.51	1.07	1.24	1.04	1.16	1.17	0.66	1.23	1.04
Mq	26.1	27.9	41.8	21.3	15.0	17.4	14.6	16.3	16.4	9.29	17.3	14.7
h_A	70	70	112	55	40	45	39	44	43	25	45	38

Reihe: 1981-2008 **Mittlere Monatsmittel mit Extremwerten in m³/s**

NQ	0.13	0.16	0.29	0.13	0.13	.050	0.07	0.09	.047	0.05	.028	0.16
NQ_T	0.14	0.21	0.35	0.15	0.18	0.08	0.10	0.12	0.08	0.07	0.08	0.17
MNQ_T	0.59	0.62	0.72	0.69	0.44	0.33	0.27	0.26	0.28	0.31	0.41	0.58
NMQ	0.30	0.53	0.69	0.36	0.34	0.31	0.24	0.25	0.14	0.18	0.28	0.47
MQ	1.86	1.74	2.62	1.75	1.23	1.01	1.18	1.11	1.03	0.89	1.37	1.93
HMQ	4.46	4.31	5.60	4.06	4.47	2.45	3.47	4.65	3.04	2.98	3.78	4.84
MHQ	16.8	13.9	19.1	9.52	14.0	11.7	20.3	22.0	13.6	8.98	12.6	16.7
HQ	64.2	50.0	52.0	39.1	75.6	38.8	94.3	156	58.4	55.3	50.0	74.6

Jahreswerte in m³/s (Q),l/s.km²(Mq), mm (h_A)

	Berichtsjahr			Reihe: 2003 - 2007			Reihe: 1981 - 2008		
NQ	0.21	03.01.		0.09	28.07.2003		.028	21.11.2002	
NQ_T	0.26	31.05.					0.07	02.10.1983	
$MJNQ_T$							0.16		
NJMQ							0.89		2003
MQ,Mq,h_A	1.44	20.3	641	1.40	19.7	621	1.48	20.8	656
HJMQ							1.94		1987
MJHQ							52.7		
HQ	26.1	21.11.		85.9	07.08.2006		156		12.08.2002
NNQ seit 1981:	.028	21.11.2002		**HHQ seit** 1981:	156	12.08.2002			

Berichtsjahr(J)	Überschreitungsdauer der Abflüsse in Tagen									Reihe(R): 2003-2007		
m³/s	Tage(J)	Tage(R)	m³/s	Tage(J)	Tage(R)	m³/s	Tage(J)	Tage(R)	m³/s	Tage(J)	Tage(R)	
10000			500			20.0		0.8	1.00	163	138.8	
8000			350			16.0		2.6	0.80	208	182.4	
6000			250			12.0	3	4.2	0.60	257	226.4	
4000			180			9.00	5	6.6	0.40	315	279.6	
3000			140			7.00	8	8.4	0.30	355	314.6	
2000			100			5.00	12	14.6	0.20	366	354.8	
1600			80.0			3.50	28	24.8	0.10		364.8	
1200			60.0			2.50	46	44.2	0.06		365.2	
900			40.0			1.80	89	69.2	0.03			
700			30.0			1.40	113	91.8	0.00			

ausgewertet nach Erhebungen der EKW u. d. HD Oberösterreich
vom 10. Feb bis 24. Apr Profilumgestaltung
Im Dez durch Eis beeinflusst
Im Jän,Feb,Mrz,Mai,Jun,Aug,Sep,Okt,Nov,Dez n.erg.Wasserst.erm.

Nr. 404 Freistadt (Hafnerzeile) Feldaist

Mst.Nr. 205948 Art: Schreibpegel Einzugsgebiet: 63.9 km²

Monat	I	II	III	IV	V	VI	VII	VIII	IX	X	XI	XII
Tag	Tägliche Abflüsse 2008 in m³/s											
1.	0.38	0.46	1.58	0.63	0.76	0.35	0.35	3.84	0.45	0.36	0.23	0.32
2.	0.36	0.44	0.91	0.68	0.79	0.42	0.41	1.57	0.43	0.35	0.23	0.33
3.	0.36	0.42	0.80	1.23	0.74	0.40	0.41	0.98	0.40	0.44	0.24	0.32
4.	0.36	0.41	0.72	1.35	0.66	0.60	1.40	0.83	0.39	0.51	0.23	0.31
5.	0.33	0.41	0.63	1.15	0.63	0.60	0.46	0.72	0.37	0.41	0.22	0.30
6.	0.32	0.46	0.57	0.93	0.63	0.40	0.39	0.65	0.35	0.35	0.22	0.28
7.	0.30	0.57	0.55	0.90	0.62	0.43	0.44	0.59	0.37	0.32	0.23	0.30
8.	0.30	0.49	0.54	0.88	0.58	0.43	0.56	0.59	0.38	0.30	0.31	0.31
9.	0.30	0.44	0.53	0.82	0.55	0.40	0.43	0.55	0.34	0.29	0.28	0.30
10.	0.29	0.42	0.52	0.77	0.52	0.40	0.38	0.50	0.32	0.29	0.26	0.30
11.	0.30	0.40	0.51	0.73	0.50	0.55	0.36	0.48	0.31	0.28	0.24	0.29
12.	0.28	0.39	0.59	0.69	0.48	0.42	4.56	0.44	0.30	0.29	0.23	0.28
13.	0.28	0.38	0.66	0.65	0.46	0.37	2.87	0.41	0.29	0.28	0.35	0.28
14.	0.28	0.36	0.88	0.63	0.45	0.35	1.02	0.40	0.30	0.28	0.41	0.31
15.	0.29	0.35	0.98	0.62	0.43	0.34	0.73	0.66	0.44	0.29	0.32	0.31
16.	0.28	0.34	0.77	0.64	0.42	0.32	0.60	2.62	0.87	0.30	0.29	0.34
17.	0.28	0.35	0.76	0.64	0.42	0.32	0.68	1.15	0.52	0.34	0.27	0.34
18.	0.29	0.35	0.75	0.61	0.43	0.33	0.67	0.74	0.41	0.30	0.26	0.36
19.	1.39	0.34	0.68	0.58	0.54	0.32	0.57	0.63	0.37	0.28	0.26	0.35
20.	0.95	0.31	0.66	0.56	0.53	0.30	0.52	0.57	0.35	0.27	0.24	0.35
21.	0.64	0.31	0.73	0.70	0.59	0.28	0.50	0.53	0.34	0.27	0.54	0.39
22.	0.59	0.30	0.76	0.96	0.49	0.27	0.46	1.06	0.38	0.26	0.52	0.76
23.	0.52	0.31	0.74	1.24	0.45	0.27	0.48	1.82	0.37	0.26	0.39	0.92
24.	0.48	0.31	0.77	0.82	0.42	0.27	0.51	0.90	0.34	0.25	0.36	0.66
25.	0.45	0.31	0.72	0.70	0.41	0.35	0.66	0.71	0.38	0.25	0.34	0.66
26.	0.43	0.31	0.69	0.68	0.39	0.51	0.78	0.63	0.47	0.25	0.32	0.57
27.	0.46	0.30	0.71	0.62	0.37	0.43	0.56	0.58	0.38	0.25	0.31	0.52
28.	0.49	0.30	0.83	0.59	0.35	0.32	0.47	0.55	0.36	0.25	0.30	0.48
29.	0.55	0.31	0.77	0.99	0.34	0.30	0.42	0.52	0.33	0.25	0.30	0.46
30.	0.52		0.73	1.12	0.33	0.50	0.70	0.50	0.34	0.26	0.31	0.46
31.	0.48		0.67		0.31		0.70	0.47		0.25		0.43
	Extremwerte in m³/s											
am	14.	24.	01.	21.	31.	24.	16.	05.	03.	31.	10.	12.
NQ	0.27	0.28	0.35	0.52	0.31	0.26	0.15	0.18	0.10	0.23	0.07	0.26
HQ	2.45	0.66	2.87	2.06	1.04	3.80	40.6	29.5	1.04	0.55	1.63	1.44
am	19.	06.	01.	21.	01.	25.	12.	01.	16.	03.	27.	22.
	Monatsmittel in m³/s(MQ),l/s.km²(Mq) bzw.Monatssummen in mm (h_A)											
MQ	0.44	0.37	0.73	0.80	0.50	0.39	0.78	0.88	0.39	0.30	0.30	0.41
Mq	6.82	5.86	11.5	12.6	7.88	6.04	12.1	13.7	6.06	4.71	4.71	6.36
h_A	18	15	31	33	21	16	33	37	16	13	12	16

Reihe: 2003-2007 **Mittlere Monatsmittel in m³/s (MQ),l/s.km²(Mq) bzw. -summen in mm (h_A)**

MQ	0.35	0.43	1.38	1.21	0.43	0.43	0.53	0.42	0.39	0.22	0.30	0.34
Mq	5.45	6.79	21.5	18.9	6.71	6.67	8.25	6.55	6.07	3.37	4.68	5.33
h_A	15	17	58	49	18	17	22	18	16	9	12	14

Reihe: 1976-2008 **Mittlere Monatsmittel mit Extremwerten in m³/s**

NQ	0.06	0.12	.044	0.13	0.10	0.08	0.06	.040	.015	.050	.042	0.07
NQ_T	0.10	0.13	0.18	0.15	0.12	0.08	0.07	.042	.041	0.05	0.07	0.08
MNQ_T	0.28	0.33	0.40	0.44	0.27	0.22	0.20	0.20	0.19	0.19	0.25	0.28
NMQ	0.13	0.19	0.22	0.22	0.21	0.14	0.11	0.06	0.05	0.08	0.10	0.09
MQ	0.56	0.62	1.07	0.88	0.52	0.42	0.49	0.80	0.36	0.31	0.38	0.55
HMQ	2.23	1.73	2.15	3.16	2.27	0.93	1.64	9.21	1.15	1.28	1.16	1.37
MHQ	2.37	2.73	4.98	2.62	2.67	4.30	7.31	8.21	2.17	1.23	1.23	2.73
HQ	12.0	14.7	18.7	14.2	11.5	24.7	40.6	82.3	15.7	6.86	3.71	11.4

Jahreswerte in m³/s (Q),l/s.km²(Mq), mm (h_A)

	Berichtsjahr			Reihe: 2003 - 2007			Reihe: 1976 - 2008		
NQ	0.07	10.11.		.040	09.08.2003		.015	27.09.1983	
NQ_T	0.22	05.11.					.041	03.09.2003	
$MJNQ_T$							0.12		
NJMQ							0.32		1990
MQ,Mq,h_A	0.53	8.22	260	0.53	8.25	261	0.58	9.09	287
HJMQ							1.61		2002
MJHQ							13.9		
HQ	40.6	12.07.		32.3	12.07.2006		82.3		08.08.2002
NNQ seit 1976:	.015	27.09.1983		**HHQ seit** 1976:	82.3	08.08.2002			

Berichtsjahr(J)	Überschreitungsdauer der Abflüsse in Tagen									Reihe(R): 2003-2007		
m³/s	Tage(J)	Tage(R)	m³/s	Tage(J)	Tage(R)	m³/s	Tage(J)	Tage(R)	m³/s	Tage(J)	Tage(R)	
10000			500			20.0			1.00	17	39.2	
8000			350			16.0			0.80	35	50.0	
6000			250			12.0		0.4	0.60	96	74.8	
4000			180			9.00		1.8	0.40	206	127.0	
3000			140			7.00		2.4	0.30	313	173.6	
2000			100			5.00		3.6	0.20	366	241.6	
1600			80.0			3.50	2	5.6	0.10		335.0	
1200			60.0			2.50	4	9.6	0.06		355.4	
900			40.0			1.80	5	15.4	0.03		365.2	
700			30.0			1.40	8	22.8	0.00			

Im Jän,Feb,Dez durch Eis beeinflusst
Im Jän,Feb,Apr,Mai,Dez nach ergänzten Wasserständen ermittelt

Abflüsse

Nr. 405 Kefermarkt
Feldaist

Mst.Nr. 206581 Art: Schreibpegel Einzugsgebiet: 189.2 km²

Monat	I	II	III	IV	V	VI	VII	VIII	IX	X	XI	XII
Tag	Tägliche Abflüsse 2008 in m³/s											
1.	1.23	1.73	5.21	2.30	2.54	0.54	0.57	4.30	1.01	0.71	0.53	0.79
2.	1.14	1.63	3.69	2.51	2.65	0.81	0.43	4.49	0.97	0.70	0.51	0.90
3.	1.05	1.52	3.55	4.03	2.47	0.89	0.76	2.46	0.91	1.09	0.51	0.81
4.	1.06	1.49	2.95	4.23	2.13	1.14	2.25	2.06	0.86	1.34	0.50	0.75
5.	0.97	1.47	2.41	3.74	2.04	1.51	0.88	1.83	0.82	0.98	0.50	0.72
6.	0.99	1.75	2.12	3.14	2.10	0.82	0.71	1.59	0.77	0.87	0.49	0.71
7.	0.92	2.46	1.98	3.05	2.01	0.84	1.09	1.46	0.82	0.79	0.48	0.87
8.	0.96	1.92	1.91	2.78	1.77	0.90	1.63	1.47	0.89	0.75	0.86	0.85
9.	0.85	1.70	1.79	2.51	1.64	0.74	1.07	1.41	0.72	0.72	0.66	0.79
10.	0.84	1.57	1.71	2.30	1.52	0.91	0.68	1.25	0.68	0.69	0.57	0.75
11.	0.85	1.46	1.63	2.14	1.40	1.40	0.54	1.17	0.66	0.67	0.54	0.72
12.	0.76	1.36	2.41	1.98	1.32	0.89	3.80	1.07	0.63	0.67	0.53	0.69
13.	0.71	1.21	2.77	1.88	1.25	0.69	5.38	1.01	0.64	0.66	0.92	0.71
14.	0.80	1.13	4.66	1.78	1.18	0.60	2.62	1.00	0.62	0.66	1.06	0.79
15.	0.90	1.07	4.55	1.72	1.11	0.55	1.62	2.13	1.17	0.80	0.69	0.75
16.	0.97	0.93	3.48	1.91	1.06	0.48	1.17	6.98	2.09	0.75	0.58	0.88
17.	0.92	0.92	3.41	1.88	0.99	0.49	1.46	3.68	1.21	0.89	0.53	0.92
18.	1.17	1.36	3.24	1.82	1.05	0.56	1.41	2.33	0.90	0.72	0.50	1.01
19.	4.05	1.01	2.89	1.53	1.52	0.47	1.10	1.91	0.80	0.65	0.48	0.91
20.	3.15	0.95	2.71	1.23	1.35	0.41	0.90	1.74	0.75	0.65	0.45	1.01
21.	2.33	0.90	3.16	1.72	1.65	0.38	0.92	1.60	0.75	0.63	2.11	1.28
22.	2.33	1.02	3.86	3.65	1.20	0.32	0.75	1.71	0.83	0.61	1.98	2.86
23.	2.00	1.05	3.48	4.33	1.04	0.32	0.90	4.97	0.83	0.61	1.21	3.91
24.	1.73	0.98	3.32	3.07	0.94	0.44	0.96	2.54	0.74	0.60	1.03	2.62
25.	1.59	0.91	3.02	2.54	0.93	0.45	1.16	1.97	0.83	0.58	0.90	2.60
26.	1.48	0.89	2.77	2.40	0.81	1.08	1.52	1.69	1.08	0.57	0.80	2.17
27.	1.64	0.92	2.81	2.21	0.74	0.80	1.04	1.51	0.86	0.58	0.77	1.89
28.	2.00	0.85	3.11	2.00	0.69	0.45	0.81	1.38	0.74	0.57	0.75	1.68
29.	2.24	0.97	2.98	3.00	0.67	0.37	0.81	1.25	0.67	0.56	0.81	1.54
30.	2.01		2.79	3.61	0.62	0.99	1.87	1.17	0.62	0.59	0.76	1.45
31.	1.84		2.49		0.58		1.50	1.07		0.54		1.37
	Extremwerte in m³/s											
am	12.	26.	01.	21.	30.	21.	01.	14.	14.	31.	07.	15.
NQ	0.68	0.45	1.32	0.68	0.41	0.22	0.31	0.87	0.48	0.51	0.36	0.49
HQ	5.66	2.86	9.20	6.14	2.89	3.02	22.5	16.3	2.42	1.60	3.44	5.69
am	19.	07.	01.	21.	01.	04.	12.	01.	16.	04.	21.	22.
	Monatsmittel in m³/s(MQ),l/s.km²(Mq) bzw.Monatssummen in mm (h_A)											
MQ	1.47	1.28	2.99	2.57	1.39	0.71	1.36	2.14	0.86	0.72	0.77	1.28
Mq	7.75	6.77	15.8	13.6	7.33	3.74	7.21	11.3	4.56	3.79	4.05	6.77
h_A	21	17	42	35	20	10	19	30	12	10	10	18

Reihe: 2003-2007	Mittlere Monatsmittel in m³/s (MQ),l/s.km²(Mq) bzw. -summen in mm (h_A)											
MQ	1.43	1.60	3.50	3.01	1.29	1.12	1.44	1.15	1.07	0.61	0.95	1.06
Mq	7.58	8.48	18.5	15.9	6.84	5.92	7.63	6.09	5.63	3.21	5.03	5.61
h_A	20	21	50	41	18	15	20	16	15	9	13	15
Reihe: 1981-2008	**Mittlere Monatsmittel mit Extremwerten in m³/s**											
NQ	0.21	0.43	0.33	0.43	0.23	0.05	0.13	0.11	0.13	0.15	0.07	0.05
NQ_T	0.27	0.51	0.48	0.43	0.24	0.17	0.15	0.13	0.15	0.21	0.24	0.22
MNQ_T	0.90	1.03	1.33	1.31	0.76	0.59	0.47	0.49	0.50	0.52	0.70	0.77
NMQ	0.48	0.53	0.68	0.64	0.56	0.42	0.38	0.30	0.23	0.31	0.32	0.30
MQ	1.73	1.83	3.27	2.50	1.53	1.13	1.23	1.83	0.99	0.89	1.13	1.63
HMQ	5.36	5.63	6.08	6.15	6.92	2.55	4.41	18.2	3.36	3.39	3.50	4.10
MHQ	6.90	6.95	13.5	6.22	6.46	7.16	11.0	15.1	4.28	3.24	3.36	7.09
HQ	31.5	20.8	38.3	21.4	31.9	31.5	50.6	165	20.7	19.2	11.7	21.0

Jahreswerte in m³/s (Q),l/s.km²(Mq), mm (h_A)

	Berichtsjahr			Reihe: 2003 - 2007			Reihe: 1981 - 2008		
NQ	0.22	21.06.		0.05	20.06.2007		0.05	20.06.2007	
NQ_T	0.32	23.06.					0.13	28.08.2003	
$MJNQ_T$							0.32		
NJMQ							1.07		1990
MQ,Mq,h_A	1.46	7.74	245	1.48	7.83	248	1.64	8.67	274
HJMQ							4.10		2002
MJHQ							28.6		
HQ	22.5	12.07.		50.6	12.07.2006		165		08.08.2002
NNQ seit 1981:	0.05	20.06.2007		**HHQ seit** 1981:	165	08.08.2002			

Berichtsjahr(J) Überschreitungsdauer der Abflüsse in Tagen Reihe(R): 2003-2007

m³/s	Tage(J)	Tage(R)	m³/s	Tage(J)	Tage(R)	m³/s	Tage(J)	Tage(R)	m³/s	Tage(J)	Tage(R)
10000			500			20.0		0.4	1.00	197	166.6
8000			350			16.0		1.2	0.80	266	197.2
6000			250			12.0		2.4	0.60	326	229.4
4000			180			9.00		4.0	0.40	362	306.6
3000			140			7.00		6.0	0.30	366	336.8
2000			100			5.00	3	15.2	0.20		359.6
1600			80.0			3.50	21	35.0	0.10		365.2
1200			60.0			2.50	53	62.8	0.06		
900			40.0			1.80	98	93.6	0.03		
700			30.0			1.40	144	120.6	0.00		

Im Jän,Feb,Dez durch Eis beeinflusst
Im Jän,Feb,Mrz,Apr,Jul,Aug,Sep,Okt,Nov,Dez n.erg.Wasserst.erm.

Nr. 406 Weitersfelden
Wald-(Schwarze) Aist

Mst.Nr. 206680 Art: Schreibpegel Einzugsgebiet: 101.7 km²

Monat	I	II	III	IV	V	VI	VII	VIII	IX	X	XI	XII
Tag	Tägliche Abflüsse 2008 in m³/s											
1.	1.37	1.46	6.58	2.29	2.40	0.89	1.03	1.01	0.79	0.73	0.51	0.65
2.	1.33	1.38	5.04	2.54	2.20	0.86	0.76	0.88	0.77	0.73	0.53	0.70
3.	1.35	1.27	4.15	3.14	2.20	0.88	0.72	0.88	0.75	0.88	0.54	0.67
4.	1.19	1.26	3.47	3.38	1.95	0.93	1.08	0.84	0.73	1.14	0.52	0.62
5.	1.18	1.24	2.71	2.95	1.83	0.92	0.82	0.87	0.71	0.98	0.51	0.64
6.	1.26	1.46	2.24	2.55	2.01	0.84	0.72	0.78	0.68	0.86	0.49	0.63
7.	1.16	2.39	2.06	2.41	2.04	1.10	0.91	0.72	0.68	0.79	0.50	0.64
8.	1.17	1.84	1.98	2.28	1.77	1.09	1.61	0.73	0.72	0.75	0.67	0.63
9.	1.09	1.51	1.89	2.26	1.61	0.91	1.18	0.72	0.68	0.80	0.66	0.58
10.	1.10	1.41	1.82	2.11	1.48	1.26	0.94	0.72	0.64	1.28	0.59	0.69
11.	1.07	1.27	1.77	1.98	1.42	1.32	0.84	0.69	0.63	0.87	0.56	0.63
12.	1.03	1.23	2.17	1.95	1.35	0.99	1.29	0.65	0.61	0.71	0.55	0.60
13.	1.01	1.20	2.68	1.88	1.28	0.91	2.98	0.56	0.61	0.75	0.71	0.59
14.	0.99	1.24	2.69	1.75	1.23	0.85	2.03	0.79	0.59	0.73	0.98	0.59
15.	0.97	1.17	4.75	1.75	1.17	0.81	1.47	1.79	0.77	0.70	0.82	0.57
16.	0.95	1.01	3.75	1.90	1.15	0.74	1.14	5.18	2.87	0.71	0.73	0.55
17.	0.93	1.23	3.84	1.98	1.12	0.75	1.26	3.81	2.60	0.86	0.69	0.56
18.	0.93	1.23	3.43	1.83	1.12	0.81	1.52	1.85	1.34	0.74	0.65	0.57
19.	3.01	1.19	2.86	1.69	1.39	0.81	1.20	1.37	1.04	0.68	0.63	0.57
20.	3.99	1.09	2.58	1.56	1.37	0.72	1.01	1.17	0.93	0.63	0.62	0.59
21.	3.33	1.07	2.52	1.51	1.76	0.68	0.96	1.07	0.88	0.65	1.18	0.61
22.	2.89	1.50	2.42	3.15	1.49	0.64	0.87	1.03	0.88	0.61	1.63	0.95
23.	2.42	1.88	2.26	4.35	1.30	0.63	0.96	2.11	0.85	0.63	1.06	1.38
24.	1.89	1.74	2.16	3.04	1.18	0.90	1.44	1.53	0.79	0.59	0.93	1.03
25.	1.65	1.55	2.06	2.45	1.14	0.74	1.74	1.21	0.86	0.58	0.73	0.93
26.	1.49	1.57	1.97	2.95	1.08	0.99	1.61	1.07	1.24	0.57	0.70	0.75
27.	1.48	1.60	1.96	2.42	1.00	1.16	1.29	0.99	1.04	0.57	0.68	0.71
28.	1.61	1.60	2.04	2.03	0.89	0.84	1.03	0.93	0.90	0.55	0.67	0.80
29.	1.87	1.63	2.31	2.23	0.87	0.72	0.89	0.88	0.81	0.55	0.66	0.78
30.	1.74		2.48	3.09	0.85	1.31	0.86	0.86	0.77	0.56	0.63	0.75
31.	1.58		2.41		0.81		0.90	0.82		0.55		0.72
	Extremwerte in m³/s											
am	09.	03.	07.	21.	28.	24.	02.	13.	03.	23.	01.	13.
NQ	0.83	0.37	0.87	0.88	0.71	0.57	0.36	0.45	0.52	0.31	0.24	0.33
HQ	4.57	2.56	11.2	4.73	2.71	2.57	4.72	6.54	4.16	1.32	1.84	1.60
am	20.	07.	01.	23.	01.	10.	12.	16.	16.	10.	21.	23.
	Monatsmittel in m³/s(MQ),l/s.km²(Mq) bzw.Monatssummen in mm (h_A)											
MQ	1.58	1.42	2.81	2.38	1.43	0.90	1.20	1.24	0.94	0.73	0.71	0.70
Mq	15.6	14.0	27.6	23.4	14.1	8.85	11.8	12.2	9.23	7.21	6.99	6.87
h_A	42	35	74	61	38	23	31	33	24	19	18	18

Reihe: 2003-2007	Mittlere Monatsmittel in m³/s (MQ),l/s.km²(Mq) bzw. -summen in mm (h_A)											
MQ	0.89	1.14	2.25	4.00	1.89	1.71	1.65	1.46	1.33	0.73	0.87	0.92
Mq	8.78	11.2	22.1	39.3	18.6	16.8	16.2	14.4	13.1	7.18	8.59	9.03
h_A	24	28	59	102	50	44	44	39	34	19	22	23
Reihe: 1985-2008	**Mittlere Monatsmittel mit Extremwerten in m³/s**											
NQ	0.27	0.17	0.30	0.30	0.29	0.26	0.15	0.18	0.17	0.14	0.19	0.18
NQ_T	0.27	0.37	0.43	0.64	0.60	0.45	0.25	0.23	0.22	0.25	0.28	0.23
MNQ_T	0.72	0.79	0.97	1.77	1.02	0.80	0.67	0.62	0.62	0.56	0.64	0.62
NMQ	0.39	0.54	0.75	0.84	0.77	0.63	0.43	0.34	0.32	0.42	0.33	0.29
MQ	1.06	1.18	2.19	3.17	1.77	1.35	1.36	1.78	1.19	0.91	0.97	1.17
HMQ	1.78	3.48	3.95	8.62	5.38	3.23	4.16	14.0	3.74	3.56	3.05	2.54
MHQ	2.77	2.89	7.99	7.09	5.23	5.24	6.16	10.7	4.58	2.85	2.45	4.69
HQ	8.95	8.52	17.0	22.3	22.9	25.7	22.7	109	28.2	19.9	7.96	16.6

Jahreswerte in m³/s (Q),l/s.km²(Mq), mm (h_A)

	Berichtsjahr			Reihe: 2003 - 2007			Reihe: 1985 - 2008		
NQ	0.24	01.11.		0.14	22.10.2005		0.14	22.10.2005	
NQ_T	0.49	06.11.					0.22	09.09.2003	
$MJNQ_T$							0.39		
NJMQ							0.88		2003
MQ,Mq,h_A	1.34	13.2	416	1.57	15.4	487	1.51	14.8	469
HJMQ							3.22		2002
MJHQ							19.1		
HQ	11.2	01.03.		30.2	07.08.2006		109		13.08.2002
NNQ seit 1984:	0.14	22.10.2005		**HHQ seit** 1984:	109	13.08.2002			

Berichtsjahr(J) Überschreitungsdauer der Abflüsse in Tagen Reihe(R): 2003-2007

m³/s	Tage(J)	Tage(R)	m³/s	Tage(J)	Tage(R)	m³/s	Tage(J)	Tage(R)	m³/s	Tage(J)	Tage(R)
10000			500			20.0		0.2	1.00	193	173.8
8000			350			16.0		0.6	0.80	256	212.2
6000			250			12.0		2.2	0.60	337	265.4
4000			180			9.00		4.2	0.40	366	329.2
3000			140			7.00		10.0	0.30		350.0
2000			100			5.00	3	18.0	0.20		365.2
1600			80.0			3.50	10	32.4	0.10		
1200			60.0			2.50	33	55.6	0.06		
900			40.0			1.80	80	87.4	0.03		
700			30.0			1.40	118	125.0	0.00		

Im Jän,Feb,Dez durch Eis beeinflusst
Im Jän,Apr,Mai,Jun,Dez nach ergänzten Wasserständen ermittelt

Abflüsse

Nr. 407 Pfahnlmühle
Waldaist

Mst.Nr. 205971 Art: Schreibpegel Einzugsgebiet: 266.1 km²

Tägliche Abflüsse 2008 in m³/s

Tag	I	II	III	IV	V	VI	VII	VIII	IX	X	XI	XII
1.	2.86	3.15	9.01	5.76	4.59	2.04	2.45	1.57	1.67	1.46	1.18	1.17
2.	2.90	3.05	9.30	6.05	4.27	2.11	1.94	1.50	1.63	1.37	1.16	1.25
3.	2.95	2.91	7.72	7.14	4.25	2.04	1.77	1.42	1.57	1.58	1.17	1.21
4.	2.82	2.87	6.87	7.42	3.99	2.30	2.29	1.33	1.54	1.92	1.16	1.15
5.	2.74	2.91	5.98	6.88	3.83	2.41	1.98	1.45	1.58	1.77	1.15	1.13
6.	2.67	2.99	5.30	6.38	4.10	2.09	1.84	1.34	1.51	1.59	1.14	1.16
7.	2.75	4.26	5.11	6.29	4.18	2.12	2.03	1.23	1.46	1.49	1.13	1.21
8.	2.66	3.67	5.01	6.07	3.76	2.48	2.64	1.32	1.53	1.43	1.29	1.22
9.	2.55	3.23	4.84	5.96	3.53	2.17	2.61	1.35	1.46	1.40	1.39	1.17
10.	2.54	3.11	4.74	5.68	3.35	2.13	2.17	1.27	1.41	1.65	1.26	1.11
11.	2.49	2.91	4.66	5.36	3.22	2.66	2.01	1.21	1.37	1.63	1.21	1.21
12.	2.46	2.86	5.16	5.21	3.11	2.24	2.08	1.16	1.38	1.41	1.19	1.20
13.	2.44	2.84	5.92	5.09	3.00	2.08	3.88	1.12	1.36	1.28	1.41	1.17
14.	2.40	2.76	6.58	4.84	2.91	2.04	2.52	1.19	1.31	1.41	1.78	1.19
15.	2.41	2.80	8.76	4.77	2.83	1.98	1.96	3.81	1.52	1.42	1.52	1.17
16.	2.42	2.59	7.87	4.97	2.78	1.91	1.63	8.31	2.53	1.40	1.35	1.20
17.	2.39	2.64	7.93	4.97	2.72	1.88	1.72	5.88	3.23	1.55	1.24	1.21
18.	2.46	2.96	7.55	4.78	2.69	2.01	1.99	3.65	2.19	1.46	1.14	1.26
19.	5.04	2.93	6.80	4.56	2.98	2.03	1.74	2.87	1.76	1.43	1.10	1.25
20.	5.78	2.73	6.47	4.35	3.00	1.87	1.53	2.54	1.62	1.32	1.09	1.28
21.	4.88	2.62	6.82	4.49	3.30	1.78	1.49	2.35	1.57	1.31	1.58	1.39
22.	4.62	2.82	7.19	7.16	3.06	1.71	1.37	2.21	1.60	1.28	2.25	1.76
23.	4.14	3.43	6.57	8.51	2.74	1.68	1.43	3.33	1.58	1.30	1.76	2.57
24.	3.53	3.21	6.33	7.24	2.58	1.73	1.67	2.86	1.49	1.27	1.44	2.20
25.	3.24	2.95	6.15	5.66	2.54	2.29	2.05	2.42	1.47	1.24	1.36	2.08
26.	3.04	2.95	5.92	5.54	2.49	2.13	2.04	2.19	1.74	1.24	1.23	1.86
27.	3.09	3.00	5.81	4.89	2.39	2.22	1.84	2.05	1.72	1.23	1.21	1.71
28.	3.32	3.02	5.85	4.23	2.28	1.96	1.56	1.93	1.55	1.23	1.20	1.52
29.	3.63	3.01	6.01	4.31	2.19	1.79	1.43	1.86	1.47	1.21	1.20	1.54
30.	3.47		6.27	5.37	2.15	2.20	1.56	1.80	1.43	1.21	1.16	1.46
31.	3.29		6.06		2.10		1.50	1.73		1.21		1.42

Extremwerte in m³/s

	I	II	III	IV	V	VI	VII	VIII	IX	X	XI	XII
am	12.	01.	01.	21.	27.	23.	30.	08.	24.	01.	02.	10.
NQ	1.53	1.41	3.57	1.87	0.93	0.97	1.17	0.64	0.67	0.67	0.67	0.50
HQ	6.96	4.73	14.4	8.95	4.97	3.46	5.72	11.1	4.31	2.45	3.01	3.10
am	19.	07.	01.	23.	01.	09.	13.	16.	17.	01.	22.	23.

Monatsmittel in m³/s(MQ),l/s.km²(Mq) bzw.Monatssummen in mm (h_A)

	I	II	III	IV	V	VI	VII	VIII	IX	X	XI	XII
MQ	3.16	3.01	6.47	5.66	3.13	2.07	1.96	2.27	1.64	1.41	1.31	1.40
Mq	11.9	11.3	24.3	21.3	11.8	7.78	7.36	8.52	6.17	5.30	4.94	5.27
h_A	32	28	65	55	31	20	20	23	16	14	13	14

Reihe: 2003-2007 **Mittlere Monatsmittel in m³/s (MQ),l/s.km²(Mq) bzw. -summen in mm (h_A)**

	I	II	III	IV	V	VI	VII	VIII	IX	X	XI	XII
MQ	2.18	2.51	5.24	7.27	3.57	3.27	3.30	2.20	2.46	1.36	1.77	1.93
Mq	8.21	9.42	19.7	27.3	13.4	12.3	12.4	8.27	9.23	5.10	6.67	7.26
h_A	22	24	53	71	36	32	33	22	24	14	17	19

Reihe: 1976-2008 **Mittlere Monatsmittel mit Extremwerten in m³/s**

	I	II	III	IV	V	VI	VII	VIII	IX	X	XI	XII
NQ	0.21	0.33	0.37	0.59	0.36	0.18	0.08	0.18	0.09	0.11	0.08	0.12
NQ_T	0.61	0.95	1.04	1.41	1.01	0.59	0.48	0.42	0.46	0.45	0.32	0.33
MNQ_T	1.67	1.94	2.42	3.46	2.05	1.62	1.47	1.39	1.32	1.23	1.33	1.42
NMQ	0.71	1.04	1.88	1.68	1.60	1.00	0.70	0.63	0.58	0.61	0.60	0.77
MQ	2.78	3.01	5.32	6.16	3.67	2.59	2.90	3.41	2.24	1.84	2.03	2.56
HMQ	6.65	8.26	10.6	16.0	14.7	5.59	9.11	25.3	7.07	5.88	5.87	5.30
MHQ	7.81	7.48	17.5	13.5	10.6	8.53	11.5	17.9	7.68	5.51	5.21	8.54
HQ	33.2	17.6	46.7	47.5	53.6	28.6	39.0	195	44.1	38.3	17.7	23.7

Jahreswerte in m³/s (Q),l/s.km²(Mq), mm (h_J)

	Berichtsjahr			Reihe: 2003 - 2007			Reihe: 1976 - 2008		
NQ	0.50	10.12.		0.16	08.12.2003		0.08	08.11.1983	
NQ_T	1.09	20.11.					0.32	14.11.1983	
$MJNQ_T$							0.84		
NJMQ							1.93		2003
MQ,Mq,h_A	2.79	10.5	332	3.06	11.5	364	3.21	12.1	381
HJMQ							6.62		2002
MJHQ							33.8		
HQ	14.4	01.03.		47.5	01.04.2006		195	13.08.2002	

NNQ seit 1976: 0.08 08.11.1983 **HHQ seit** 1976: 195 13.08.2002

Berichtsjahr(J) Überschreitungsdauer der Abflüsse in Tagen Reihe(R): 2003-2007

m³/s	Tage(J)	Tage(R)	m³/s	Tage(J)	Tage(R)	m³/s	Tage(J)	Tage(R)	m³/s	Tage(J)	Tage(R)
10000			500			20.0		2.6	1.00	366	304.6
8000			350			16.0		4.6	0.80		334.2
6000			250			12.0		8.8	0.60		351.6
4000			180			9.00	2	15.6	0.40		365.0
3000			140			7.00	14	27.8	0.30		365.2
2000			100			5.00	51	54.6	0.20		
1600			80.0			3.50	84	94.6	0.10		
1200			60.0			2.50	154	149.8	0.06		
900			40.0		0.2	1.80	220	212.6	0.03		
700			30.0		1.4	1.40	293	258.2	0.00		

durch Kraftwerksbetrieb beeinflusst
Im Jän,Feb,Dez durch Eis beeinflusst
Im Jän,Mai,Dez nach ergänzten Wasserständen ermittelt

Nr. 408 Schwertberg (Kaolinwerk)
Aist

Mst.Nr. 205989 Art: Schreibpegel Einzugsgebiet: 604.7 km²

Tägliche Abflüsse 2008 in m³/s

Tag	I	II	III	IV	V	VI	VII	VIII	IX	X	XI	XII
1.	4.96	5.82	17.0	9.84	9.72	3.17	3.81	4.27	3.49	2.70	2.00	2.40
2.	4.49	5.52	18.9	10.0	8.80	3.50	2.62	8.80	3.44	2.50	1.94	2.65
3.	4.41	5.11	14.7	13.2	8.66	3.28	2.69	4.81	3.30	3.14	2.03	2.57
4.	4.28	4.95	12.3	14.7	7.89	4.19	4.70	3.85	3.18	4.28	1.92	2.32
5.	4.08	5.06	10.0	13.5	7.42	4.97	3.15	3.77	3.12	3.43	1.90	2.23
6.	4.00	5.19	8.42	11.7	8.42	3.46	2.60	3.16	3.01	2.94	1.86	2.29
7.	4.03	8.18	7.82	11.3	8.41	3.30	3.26	2.82	2.92	2.71	1.84	2.58
8.	3.94	6.79	7.57	10.8	7.04	4.33	4.59	3.15	3.32	2.58	2.43	2.76
9.	3.71	5.67	7.29	12.9	6.48	3.57	4.26	3.24	2.82	2.50	2.51	2.42
10.	3.57	5.31	7.17	11.8	6.07	3.38	3.15	2.89	2.67	2.77	2.11	2.17
11.	3.56	4.89	7.01	10.4	5.68	4.69	2.84	2.62	2.69	2.86	1.97	2.29
12.	3.51	4.64	8.45	9.55	5.36	3.82	2.85	2.52	2.79	2.51	1.93	2.29
13.	3.51	4.48	10.0	9.00	5.10	3.01	14.9	2.29	2.77	2.24	2.65	2.25
14.	3.46	4.34	14.4	8.44	4.85	2.78	7.04	2.22	2.32	2.42	3.82	2.37
15.	3.52	4.42	18.4	8.17	4.67	2.66	3.97	8.33	3.05	2.66	2.71	2.34
16.	3.34	3.90	14.9	8.38	4.57	2.60	2.78	23.8	5.46	2.63	2.18	2.41
17.	3.28	3.98	14.4	8.23	4.46	2.51	3.04	16.2	6.20	3.08	2.07	2.49
18.	3.61	4.49	14.4	7.94	4.33	2.89	3.66	8.70	3.97	2.61	1.91	2.70
19.	11.0	4.54	12.1	7.62	5.90	2.92	3.16	6.66	3.04	2.38	1.85	2.68
20.	13.1	4.22	11.4	7.19	5.53	2.52	2.71	5.72	2.79	2.26	1.91	2.95
21.	9.66	3.98	12.3	7.61	6.18	2.42	2.72	5.21	2.74	2.15	4.41	3.85
22.	9.35	4.25	15.8	14.4	5.42	2.35	2.29	4.87	2.83	2.16	6.68	5.10
23.	8.25	5.54	13.3	16.7	4.83	2.30	2.51	10.9	2.88	2.27	4.19	9.21
24.	6.50	5.22	12.4	12.7	4.56	2.26	3.00	7.57	2.65	2.06	3.20	6.68
25.	5.80	4.65	11.6	9.76	4.36	3.37	3.95	5.82	2.66	2.05	2.97	6.19
26.	5.29	4.51	10.9	9.88	4.29	3.77	4.43	5.07	3.24	2.02	2.61	5.34
27.	5.49	4.71	10.7	8.86	4.04	3.68	3.84	4.68	3.18	1.99	2.48	4.58
28.	6.33	4.62	11.0	8.00	3.88	2.81	3.06	4.34	2.78	2.01	2.43	3.92
29.	7.24	4.66	10.8	9.27	3.59	2.45	2.81	4.10	2.54	2.02	2.47	4.04
30.	6.75		10.9	12.8	3.36	3.56	4.61	3.91	2.50	2.06	2.38	3.81
31.	6.24		10.4		3.21		4.17	3.64		1.97		3.64

Extremwerte in m³/s

	I	II	III	IV	V	VI	VII	VIII	IX	X	XI	XII
am	13.	16.	07.	16.	27.	23.	22.	14.	30.	08.	03.	03.
NQ	1.26	1.95	2.05	2.86	0.98	1.38	1.86	1.24	1.64	1.35	0.90	1.04
HQ	20.7	8.99	31.2	18.6	11.1	6.48	24.9	30.5	7.50	5.22	8.16	11.0
am	19.	07.	01.	22.	01.	04.	13.	16.	17.	04.	22.	23.

Monatsmittel in m³/s(MQ),l/s.km²(Mq) bzw.Monatssummen in mm (h_A)

	I	II	III	IV	V	VI	VII	VIII	IX	X	XI	XII
MQ	5.49	4.95	11.8	10.5	5.71	3.22	3.84	5.81	3.14	2.51	2.58	3.40
Mq	9.08	8.19	19.6	17.3	9.45	5.32	6.35	9.60	5.20	4.16	4.27	5.63
h_A	24	21	52	45	25	14	17	26	13	11	11	15

Reihe: 2003-2007 **Mittlere Monatsmittel in m³/s (MQ),l/s.km²(Mq) bzw. -summen in mm (h_A)**

	I	II	III	IV	V	VI	VII	VIII	IX	X	XI	XII
MQ	4.74	5.57	11.9	12.8	6.14	5.66	5.86	4.33	4.71	2.61	3.66	3.78
Mq	7.83	9.22	19.7	21.1	10.2	9.36	9.68	7.17	7.79	4.31	6.05	6.26
h_A	21	23	53	55	27	24	26	19	20	12	16	16

Reihe: 1983-2008 **Mittlere Monatsmittel mit Extremwerten in m³/s**

	I	II	III	IV	V	VI	VII	VIII	IX	X	XI	XII
NQ	0.70	1.04	0.81	0.97	0.76	0.63	0.66	0.44	0.46	0.44	0.53	0.43
NQ_T	1.11	1.67	1.70	2.47	2.19	1.39	1.10	0.97	0.90	1.04	0.95	0.78
MNQ_T	3.08	3.87	4.87	5.88	3.57	2.88	2.43	2.40	2.35	2.17	2.61	2.68
NMQ	1.38	1.68	3.22	2.93	2.95	2.19	1.55	1.32	1.19	1.24	1.22	1.20
MQ	5.58	6.49	11.6	10.8	6.41	4.78	4.99	6.73	4.29	3.50	4.24	5.44
HMQ	10.8	18.6	21.8	27.4	26.1	10.7	16.5	48.1	13.6	13.6	13.4	12.3
MHQ	18.7	20.0	39.6	23.9	20.4	17.9	21.8	38.1	14.5	11.8	12.3	20.7
HQ	43.4	47.3	96.7	87.8	90.9	61.9	57.6	337	73.5	50.1	37.5	56.4

Jahreswerte in m³/s (Q),l/s.km²(Mq), mm (h_J)

	Berichtsjahr			Reihe: 2003 - 2007			Reihe: 1983 - 2008		
NQ	0.90	03.11.		0.43	30.12.2005		0.43	30.12.2005	
NQ_T	1.84	07.11.					0.78	09.12.2003	
$MJNQ_T$							1.52		
NJMQ							3.85		2003
MQ,Mq,h_A	5.25	8.69	275	5.88	9.73	308	6.23	10.3	326
HJMQ							13.4		2002
MJHQ							69.7		
HQ	31.2	01.03.		96.6	29.03.2006		337	13.08.2002	

NNQ seit 1976: 0.43 30.12.2005 **HHQ seit** 1976: 337 13.08.2002

Berichtsjahr(J) Überschreitungsdauer der Abflüsse in Tagen Reihe(R): 2003-2007

m³/s	Tage(J)	Tage(R)	m³/s	Tage(J)	Tage(R)	m³/s	Tage(J)	Tage(R)	m³/s	Tage(J)	Tage(R)
10000			500			20.0	1	13.2	1.00		362.8
8000			350			16.0	6	21.0	0.80		365.0
6000			250			12.0	26	42.2	0.60		365.2
4000			180			9.00	54	62.8	0.40		
3000			140			7.00	86	90.0	0.30		
2000			100			5.00	124	140.6	0.20		
1600			80.0		0.2	3.50	211	191.4	0.10		
1200			60.0		1.2	2.50	309	252.2	0.06		
900			40.0		3.0	1.80	366	290.4	0.03		
700			30.0		5.2	1.40		328.6	0.00		

durch Kraftwerksbetrieb beeinflusst
Im Jän,Feb,Dez durch Eis beeinflusst
Im Jän,Feb,Aug,Sep,Okt,Nov,Dez nach erg.Wasserständen erm.

Abflüsse

Nr. 409 St. Pantaleon (Süd) Erlabach

Mst.Nr. 209247 Art: Schreibpegel Einzugsgebiet: 91.8 km²

Monat	I	II	III	IV	V	VI	VII	VIII	IX	X	XI	XII
Tag	Tägliche Abflüsse 2008 in m³/s											
1.	0.75	1.00	1.15	0.73	0.81	0.57	0.58	0.54	0.64	0.59	0.62	0.78
2.	0.74	0.95	1.15	0.82	0.77	0.56	0.50	0.92	0.66	0.60	0.65	0.87
3.	0.66	0.91	0.93	1.07	0.80	0.54	0.55	0.52	0.68	0.65	0.66	0.81
4.	0.60	0.91	0.83	1.10	0.78	0.78	0.77	0.48	0.66	1.52	0.68	0.77
5.	0.60	0.92	0.75	0.95	0.90	1.64	0.56	0.48	0.64	1.00	0.68	0.75
6.	0.62	0.91	0.68	0.93	1.10	0.74	0.53	0.45	0.70	0.81	0.67	0.73
7.	0.82	1.03	0.68	0.96	1.14	0.64	0.71	0.44	0.63	0.75	0.68	0.80
8.	1.07	0.95	0.67	0.96	0.98	0.67	0.81	0.57	0.71	0.73	0.76	0.86
9.	0.93	0.88	0.67	0.91	0.91	0.50	0.52	0.51	0.67	0.70	0.68	0.78
10.	0.82	0.82	0.67	0.92	0.89	0.53	0.55	0.48	0.59	0.67	0.66	0.70
11.	0.82	0.75	0.68	0.89	0.83	0.53	0.52	0.43	0.63	0.66	0.65	0.60
12.	0.82	0.72	0.84	0.86	0.82	0.51	0.53	0.44	0.65	0.66	0.64	0.57
13.	0.77	0.70	1.29	0.81	0.81	0.49	1.01	0.46	0.97	0.66	0.78	0.57
14.	0.84	0.69	1.88	0.79	0.79	0.47	0.65	0.48	0.54	0.64	0.88	0.58
15.	0.86	0.67	2.69	0.79	0.77	0.48	0.56	0.87	0.85	0.66	0.71	0.58
16.	0.86	0.68	1.18	0.80	0.74	0.48	0.51	6.47	2.18	0.70	0.69	0.58
17.	0.87	0.66	0.98	0.84	0.65	0.48	0.85	1.25	1.56	0.76	0.69	0.61
18.	1.04	0.66	0.99	0.78	0.61	0.53	0.82	0.86	0.87	0.71	0.68	0.71
19.	2.09	0.66	0.89	0.76	0.81	0.54	0.70	0.65	0.68	0.67	0.67	0.85
20.	1.71	0.67	0.88	0.76	0.76	0.51	0.59	0.78	0.64	0.65	0.66	1.89
21.	1.20	0.66	1.00	0.87	0.78	0.47	0.86	0.77	0.67	0.64	3.51	3.52
22.	1.34	0.66	1.16	1.21	0.67	0.47	0.62	0.74	0.66	0.64	2.52	1.64
23.	1.49	0.68	0.98	1.41	0.58	0.47	0.68	0.79	0.70	0.65	1.24	1.14
24.	1.08	0.65	0.93	1.20	0.59	0.44	1.94	0.80	0.65	0.65	1.00	0.93
25.	1.00	0.67	0.93	0.94	0.60	0.47	1.70	0.71	0.68	0.63	0.90	0.87
26.	0.90	0.67	0.92	0.91	0.64	0.60	1.00	0.67	0.75	0.64	0.90	0.77
27.	1.21	0.69	0.93	0.84	0.59	0.79	0.75	0.68	0.69	0.64	0.83	0.73
28.	1.93	0.68	1.03	0.81	0.56	0.55	0.61	0.63	0.63	0.64	0.82	0.70
29.	1.22	0.75	0.90	0.90	0.57	0.47	0.52	0.66	0.60	0.65	0.81	0.65
30.	1.03		0.82	0.93	0.59	0.77	0.86	0.63	0.57	0.66	0.80	0.61
31.	1.04		0.77		0.58		0.62	0.67		0.66		0.61
	Extremwerte in m³/s											
am	21.	24.	22.	18.	29.	10.	07.	06.	14.	17.	14.	17.
NQ	0.51	0.63	0.51	0.64	0.21	0.11	0.13	0.08	0.19	0.07	0.17	0.48
HQ	4.01	1.10	4.64	2.04	2.19	3.99	4.92	9.32	5.10	2.40	11.3	8.20
am	21.	07.	14.	21.	07.	05.	24.	16.	16.	17.	21.	21.
	Monatsmittel in m³/s(MQ),l/s.km²(Mq) bzw.Monatssummen in mm (h_A)											
MQ	1.02	0.77	1.00	0.91	0.76	0.59	0.74	0.83	0.76	0.71	0.90	0.89
Mq	11.1	8.37	10.8	9.96	8.23	6.43	8.07	9.08	8.27	7.69	9.85	9.68
h_A	30	21	29	26	22	17	22	24	21	21	26	25

Reihe: 2003-2007 **Mittlere Monatsmittel in m³/s (MQ),l/s.km²(Mq) bzw. -summen in mm (h_A)**

MQ	1.21	1.23	1.48	1.07	0.88	0.93	0.88	0.70	0.80	0.68	0.77	0.75
Mq	13.1	13.4	16.1	11.7	9.55	10.1	9.62	7.65	8.74	7.39	8.35	8.14
h_A	35	34	43	30	26	26	26	20	23	20	22	21

Reihe: 1981-2008 **Mittlere Monatsmittel mit Extremwerten in m³/s**

NQ	.004	.000	.012	0.11	.009	.000	.000	.002	.000	.000	.000	.000
NQ_T	0.26	0.29	0.24	0.38	0.43	0.20	0.24	0.25	0.25	0.27	0.26	0.29
MNQ_T	0.61	0.67	0.69	0.74	0.66	0.55	0.49	0.47	0.50	0.52	0.55	0.57
NMQ	0.52	0.29	0.45	0.51	0.63	0.36	0.44	0.42	0.37	0.44	0.39	0.43
MQ	0.96	1.00	1.15	0.99	0.94	0.81	0.80	0.81	0.74	0.73	0.80	0.92
HMQ	2.20	1.71	2.45	2.16	2.14	1.44	1.72	2.54	1.50	1.60	1.96	1.72
MHQ	4.83	4.65	5.57	3.30	4.47	4.65	5.23	6.29	3.86	3.63	4.24	4.78
HQ	20.2	15.8	15.0	17.9	13.8	12.5	15.5	37.9	16.4	12.2	12.2	12.4

Jahreswerte in m³/s (Q),l/s.km²(Mq), mm (h_A)

	Berichtsjahr			Reihe: 2003 - 2007			Reihe: 1981 - 2008		
NQ	0.07	17.10.		.000	29.10.2004		.000	05.07.2000	
NQ_T	0.43	11.08.					0.20	17.06.1984	
$MJNQ_T$							0.37		
NJMQ							0.57		1984
MQ,Mq,h_A	0.82	8.98	284	0.93	10.1	319	0.89	9.66	305
HJMQ							1.30		2002
MJHQ							13.4		
HQ	11.3	21.11.		16.4	07.09.2007		37.9	12.08.2002	

NNQ seit 1978: .000 28.10.2007 **HHQ seit** 1978: 37.9 12.08.2002

Berichtsjahr(J) Überschreitungsdauer der Abflüsse in Tagen Reihe(R): 2003-2007

m³/s	Tage(J)	Tage(R)	m³/s	Tage(J)	Tage(R)	m³/s	Tage(J)	Tage(R)	m³/s	Tage(J)	Tage(R)
10000			500			20.0			1.00	51	89.4
8000			350			16.0			0.80	139	150.0
6000			250			12.0			0.60	302	266.0
4000			180			9.00		0.6	0.40	366	361.0
3000			140			7.00		1.2	0.30		364.6
2000			100			5.00	1	2.8	0.20		365.2
1600			80.0			3.50	3	6.4	0.10		
1200			60.0			2.50	5	13.4	0.06		
900			40.0			1.80	11	22.8	0.03		
700			30.0			1.40	19	41.8	0.00		

Ausleitung oberhalb des Pegels
durch Wehrbetrieb beeinflusst
Im Dez durch Eis beeinflusst
Im Jän,Feb,Mrz,Apr,Mai,Jun,Jul,Aug,Sep,Okt,Nov,Dez n.erg.W.erm.

Nr. 411 Königswiesen (Ort) Große Naarn

Mst.Nr. 205997 Art: Schreibpegel Einzugsgebiet: 80.4 km²

Monat	I	II	III	IV	V	VI	VII	VIII	IX	X	XI	XII
Tag	Tägliche Abflüsse 2008 in m³/s											
1.	1.06	1.14	4.35	1.95	1.65	0.78	0.51	3.12	0.76	0.55	0.37	0.65
2.	1.03	1.08	3.12	2.24	1.58	0.75	0.44	2.13	0.72	0.54	0.37	0.72
3.	1.00	1.03	3.04	2.50	1.53	0.70	0.43	1.61	0.67	0.74	0.36	0.67
4.	0.96	1.03	2.37	2.22	1.41	1.03	0.61	1.32	0.65	1.16	0.35	0.61
5.	0.97	1.02	2.02	1.97	1.41	1.15	0.45	1.41	0.62	0.83	0.34	0.59
6.	0.93	1.23	1.78	1.85	2.00	0.88	0.47	1.19	0.59	0.70	0.33	0.58
7.	0.94	1.72	1.66	1.84	2.07	0.78	0.77	1.04	0.60	0.63	0.35	0.61
8.	0.95	1.32	1.60	1.81	1.58	0.81	0.96	1.27	0.61	0.59	0.64	0.58
9.	0.90	1.18	1.53	1.76	1.40	0.86	0.79	1.28	0.56	0.56	0.51	0.53
10.	0.89	1.10	1.50	1.65	1.30	0.71	0.62	1.07	0.54	0.53	0.45	0.51
11.	0.87	1.05	1.44	1.58	1.22	0.75	0.52	0.94	0.54	0.52	0.41	0.51
12.	0.85	1.01	1.92	1.48	1.16	0.70	2.19	0.85	0.52	0.51	0.40	0.51
13.	0.83	0.98	1.82	1.42	1.11	0.63	2.45	0.81	0.50	0.50	0.67	0.52
14.	0.82	0.94	2.25	1.35	1.07	0.61	1.30	0.78	0.47	0.50	0.80	0.51
15.	0.84	0.93	3.53	1.40	1.04	0.57	1.01	1.72	0.84	0.60	0.61	0.50
16.	0.86	0.80	2.78	1.39	1.02	0.54	0.82	5.01	2.03	0.60	0.54	0.51
17.	0.84	0.81	2.93	1.36	0.99	0.56	1.12	2.38	1.21	0.65	0.59	0.53
18.	0.85	0.96	2.51	1.31	0.99	0.66	1.11	1.55	0.86	0.58	0.54	0.54
19.	2.93	0.92	2.14	1.28	1.16	0.56	0.89	1.36	0.71	0.55	0.52	0.56
20.	2.50	0.90	1.98	1.19	1.18	0.50	0.80	1.26	0.66	0.52	0.53	0.55
21.	2.12	0.89	1.99	1.26	1.29	0.49	0.80	1.19	0.67	0.50	1.30	0.57
22.	2.03	1.36	1.94	2.37	1.14	0.47	0.72	1.11	0.69	0.49	1.35	1.17
23.	1.68	1.62	1.82	2.71	1.09	0.46	0.81	1.60	0.67	0.46	0.94	1.46
24.	1.37	1.28	1.75	1.88	0.97	0.77	1.64	1.38	0.61	0.47	0.77	1.07
25.	1.23	1.19	1.69	1.96	0.95	0.66	1.50	1.16	0.68	0.43	0.69	0.94
26.	1.15	1.17	1.63	2.26	0.90	0.60	1.29	1.05	0.77	0.47	0.63	0.83
27.	1.15	1.21	1.62	1.77	0.85	0.53	1.05	0.98	0.68	0.42	0.61	0.74
28.	1.39	1.14	1.69	1.53	0.83	0.47	0.81	0.91	0.62	0.41	0.59	0.65
29.	1.41	1.34	1.96	1.78	0.74	0.44	0.70	0.86	0.57	0.43	0.60	0.64
30.	1.30		2.11	2.05	0.70	0.62	2.73	0.82	0.55	0.43	0.58	0.60
31.	1.20		2.07		0.68		1.88	0.77		0.40		0.57
	Extremwerte in m³/s											
am	15.	14.	06.	21.	31.	29.	06.	14.	19.	30.	06.	09.
NQ	0.74	0.40	1.19	0.40	0.62	0.40	0.38	0.70	0.36	0.35	0.30	0.39
HQ	4.50	1.98	7.27	3.30	2.70	2.05	15.7	14.7	2.60	1.38	2.10	1.84
am	19.	29.	01.	23.	07.	04.	30.	01.	16.	04.	21.	23.
	Monatsmittel in m³/s(MQ),l/s.km²(Mq) bzw.Monatssummen in mm (h_A)											
MQ	1.22	1.11	2.15	1.77	1.19	0.67	1.04	1.42	0.71	0.56	0.59	0.66
Mq	15.2	13.9	26.7	22.0	14.8	8.31	12.9	17.6	8.79	6.94	7.35	8.24
h_A	41	35	72	57	40	22	35	47	23	19	19	21

Reihe: 2003-2007 **Mittlere Monatsmittel in m³/s (MQ),l/s.km²(Mq) bzw. -summen in mm (h_A)**

MQ	0.74	0.88	1.70	2.43	1.18	1.11	1.10	0.86	0.89	0.58	0.77	0.76
Mq	9.25	10.9	21.1	30.2	14.7	13.8	13.7	10.8	11.0	7.24	9.63	9.45
h_A	25	27	57	78	39	36	37	29	29	19	25	24

Reihe: 1976-2008 **Mittlere Monatsmittel mit Extremwerten in m³/s**

NQ	0.08	0.11	.039	0.11	0.21	0.11	0.15	0.08	0.08	0.12	0.12	0.07
NQ_T	0.21	0.27	0.26	0.49	0.37	0.23	0.19	0.12	0.11	0.12	0.19	0.16
MNQ_T	0.53	0.59	0.76	1.17	0.68	0.53	0.48	0.45	0.41	0.40	0.45	0.49
NMQ	0.29	0.39	0.52	0.74	0.52	0.42	0.31	0.22	0.14	0.22	0.26	0.28
MQ	0.89	0.95	1.65	2.09	1.17	0.95	1.00	0.99	0.76	0.63	0.71	0.87
HMQ	2.12	2.89	3.14	5.59	3.24	2.24	2.94	4.88	2.09	1.99	1.87	2.06
MHQ	2.85	2.52	5.38	4.57	3.39	3.89	5.43	4.92	3.41	2.11	2.08	3.14
HQ	7.38	6.33	12.3	15.3	10.8	20.8	15.7	32.4	14.4	8.60	6.03	8.08

Jahreswerte in m³/s (Q),l/s.km²(Mq), mm (h_A)

	Berichtsjahr			Reihe: 2003 - 2007			Reihe: 1976 - 2008		
NQ	0.30	06.11.		.039	06.03.2006		.039	06.03.2006	
NQ_T	0.33	06.11.					0.11	02.09.1983	
$MJNQ_T$							0.27		
NJMQ							0.63		2003
MQ,Mq,h_A	1.09	13.6	430	1.08	13.5	426	1.05	13.1	415
HJMQ							1.83		2002
MJHQ							10.3		
HQ	15.7	30.07.		14.4	12.09.2005		32.4	07.08.2002	

NNQ seit 1976: .039 06.03.2006 **HHQ seit** 1976: 32.4 07.08.2002

Berichtsjahr(J) Überschreitungsdauer der Abflüsse in Tagen Reihe(R): 2003-2007

m³/s	Tage(J)	Tage(R)	m³/s	Tage(J)	Tage(R)	m³/s	Tage(J)	Tage(R)	m³/s	Tage(J)	Tage(R)
10000			500			20.0			1.00	162	128.6
8000			350			16.0			0.80	217	166.6
6000			250			12.0			0.60	282	223.4
4000			180			9.00		0.2	0.40	359	284.4
3000			140			7.00		2.2	0.30	366	331.0
2000			100			5.00	1	6.2	0.20		357.4
1600			80.0			3.50	3	15.8	0.10		365.2
1200			60.0			2.50	14	29.2	0.06		
900			40.0			1.80	49	53.4	0.03		
700			30.0			1.40	88	77.6	0.00		

Extremwerte beeinflusst
Im Jän,Feb,Dez durch Eis beeinflusst
Im Jän,Apr,Mai,Aug,Sep,Dez nach ergänzten Wasserständen erm.

Abflüsse

Nr. 412 Unterweißenbach
Kleine Naarn

Mst.Nr. 206003 Art: Schreibpegel Einzugsgebiet: 36.9 km²

Monat	I	II	III	IV	V	VI	VII	VIII	IX	X	XI	XII
Tag	Tägliche Abflüsse 2008 in m³/s											
1.	0.49	0.51	2.13	0.91	0.60	0.30	0.25	0.45	0.29	0.22	0.15	0.26
2.	0.48	0.49	1.29	1.04	0.61	0.29	0.21	0.40	0.28	0.23	0.15	0.28
3.	0.47	0.47	1.28	1.25	0.60	0.30	0.22	0.35	0.27	0.32	0.15	0.27
4.	0.45	0.48	1.01	1.10	0.54	0.51	0.30	0.34	0.26	0.39	0.15	0.25
5.	0.44	0.47	0.83	0.99	0.54	0.37	0.22	0.36	0.26	0.28	0.14	0.24
6.	0.44	0.69	0.75	0.91	0.69	0.31	0.22	0.32	0.24	0.25	0.14	0.24
7.	0.44	0.90	0.72	0.93	0.64	0.31	0.30	0.30	0.24	0.24	0.15	0.23
8.	0.44	0.62	0.69	0.90	0.55	0.30	0.37	0.34	0.24	0.23	0.21	0.23
9.	0.42	0.54	0.67	0.87	0.51	0.29	0.32	0.34	0.23	0.22	0.17	0.24
10.	0.42	0.52	0.64	0.80	0.49	0.28	0.27	0.31	0.22	0.21	0.16	0.25
11.	0.42	0.50	0.63	0.76	0.47	0.28	0.23	0.29	0.21	0.21	0.15	0.25
12.	0.41	0.49	0.88	0.74	0.45	0.28	0.99	0.27	0.21	0.20	0.16	0.25
13.	0.40	0.48	0.79	0.71	0.44	0.27	0.68	0.27	0.20	0.21	0.24	0.25
14.	0.39	0.46	1.08	0.68	0.42	0.27	0.42	0.95	0.21	0.20	0.24	0.25
15.	0.39	0.45	1.48	0.71	0.41	0.26	0.36	1.64	0.30	0.23	0.19	0.26
16.	0.38	0.42	1.30	0.69	0.40	0.25	0.32	2.51	0.55	0.23	0.19	0.26
17.	0.37	0.55	1.34	0.67	0.39	0.26	0.40	0.84	0.32	0.25	0.19	0.27
18.	0.38	0.44	1.14	0.64	0.40	0.31	0.38	0.55	0.27	0.22	0.18	0.28
19.	2.12	0.44	1.03	0.62	0.45	0.26	0.34	0.46	0.24	0.21	0.17	0.27
20.	1.21	0.46	0.99	0.59	0.46	0.24	0.33	0.42	0.23	0.21	0.17	0.27
21.	0.86	0.45	1.01	0.68	0.47	0.22	0.33	0.39	0.24	0.20	0.43	0.27
22.	0.82	0.87	0.98	0.90	0.42	0.21	0.31	0.44	0.25	0.20	0.40	0.51
23.	0.69	0.87	0.91	0.81	0.39	0.20	0.33	0.66	0.24	0.20	0.31	0.54
24.	0.60	0.57	0.87	0.62	0.38	0.37	0.51	0.47	0.23	0.20	0.28	0.41
25.	0.57	0.53	0.82	0.73	0.38	0.26	0.48	0.40	0.26	0.20	0.27	0.38
26.	0.54	0.51	0.79	0.73	0.36	0.27	0.47	0.37	0.28	0.19	0.26	0.35
27.	0.54	0.51	0.80	0.59	0.34	0.24	0.40	0.34	0.24	0.19	0.25	0.33
28.	0.64	0.48	0.84	0.53	0.32	0.21	0.34	0.32	0.23	0.18	0.24	0.30
29.	0.62	0.57	1.02	0.74	0.32	0.20	0.31	0.31	0.22	0.17	0.24	0.28
30.	0.57		1.05	0.73	0.31	0.35	0.43	0.30	0.21	0.16	0.24	0.29
31.	0.53		0.99		0.30		0.40	0.29		0.15		0.28
	Extremwerte in m³/s											
am	17.	16.	12.	28.	31.	23.	12.	14.	23.	30.	05.	09.
NQ	0.35	0.37	0.62	0.51	0.29	0.19	0.10	0.26	0.19	0.11	0.14	0.23
HQ	3.55	1.46	3.79	1.38	0.93	1.93	4.40	7.03	0.73	0.49	0.64	0.72
am	19.	22.	01.	03.	06.	04.	12.	14.	16.	03.	21.	22.
	Monatsmittel in m³/s(MQ),l/s.km²(Mq) bzw.Monatssummen in mm (h_A)											
MQ	0.58	0.54	0.99	0.79	0.45	0.28	0.37	0.52	0.26	0.22	0.21	0.29
Mq	15.7	14.7	26.9	21.3	12.3	7.64	10.0	14.0	6.92	5.92	5.77	7.91
h_A	42	37	72	55	33	20	27	37	18	16	15	21

Reihe: 2003-2007	Mittlere Monatsmittel in m³/s (MQ),l/s.km²(Mq) bzw. -summen in mm (h_A)											
MQ	0.28	0.36	0.85	1.19	0.48	0.45	0.47	0.37	0.40	0.25	0.32	0.32
Mq	7.68	9.71	23.1	32.2	13.1	12.2	12.7	10.1	11.0	6.81	8.75	8.71
h_A	21	24	62	83	35	32	34	27	28	18	23	23
Reihe: 1971-2008	**Mittlere Monatsmittel mit Extremwerten in m³/s**											
NQ	0.08	.023	0.12	0.18	0.13	0.09	.041	.041	.041	.042	.041	.000
NQ_T	0.08	0.07	0.13	0.21	0.16	0.11	0.06	.041	0.06	0.07	0.09	0.05
MNQ_T	0.26	0.28	0.34	0.49	0.31	0.26	0.23	0.21	0.19	0.18	0.20	0.22
NMQ	0.11	0.14	0.32	0.26	0.25	0.14	0.11	0.08	0.10	0.12	0.11	0.11
MQ	0.42	0.44	0.75	0.89	0.51	0.43	0.45	0.44	0.33	0.27	0.30	0.42
HMQ	1.12	1.32	1.48	3.06	1.50	0.97	1.18	3.03	0.95	0.89	0.85	2.07
MHQ	1.49	1.32	2.60	2.17	1.81	3.71	3.02	2.86	1.60	0.94	0.95	1.69
HQ	4.56	3.13	7.18	6.10	6.74	58.3	13.7	29.3	6.42	4.46	2.61	6.60

Jahreswerte in m³/s (Q),l/s.km²(Mq), mm (h_L)	Berichtsjahr			Reihe: 2003 - 2007			Reihe: 1971 - 2008		
NQ	0.10	12.07.		.023	10.02.2006		.000	24.12.2001	
NQ_T	0.14	05.11.					.041	20.08.1992	
$MJNQ_T$							0.12		
NJMQ							0.25		2003
MQ,Mq,h_A	0.46	12.4	393	0.48	13.0	412	0.47	12.8	403
HJMQ							0.91		2002
MJHQ							6.96		
HQ	7.03	14.08.		7.18	31.03.2006		58.3	19.06.1986	
NNQ seit 1971:	.000	24.12.2001		**HHQ seit** 1971:	58.3	19.06.1986			

Berichtsjahr(J)	Überschreitungsdauer der Abflüsse in Tagen									Reihe(R): 2003-2007		
m³/s	Tage(J)	Tage(R)	m³/s	Tage(J)	Tage(R)	m³/s	Tage(J)	Tage(R)	m³/s	Tage(J)	Tage(R)	
10000			500			20.0			1.00	20	37.0	
8000			350			16.0			0.80	47	52.2	
6000			250			12.0			0.60	83	74.0	
4000			180			9.00			0.40	167	125.6	
3000			140			7.00			0.30	228	176.4	
2000			100			5.00		1.0	0.20	343	249.2	
1600			80.0			3.50		3.4	0.10	366	354.2	
1200			60.0			2.50	1	7.8	0.06		365.2	
900			40.0			1.80	3	12.2	0.03			
700			30.0			1.40	5	20.2	0.00			

Im Feb,Dez durch Eis beeinflusst
Im Jän,Dez nach ergänzten Wasserständen ermittelt

Nr. 413 Haid
Naarn

Mst.Nr. 206029 Art: Schreibpegel Einzugsgebiet: 303.1 km²

Monat	I	II	III	IV	V	VI	VII	VIII	IX	X	XI	XII
Tag	Tägliche Abflüsse 2008 in m³/s											
1.	3.32	3.66	9.17	6.20	5.58	2.06	1.83	7.73	2.30	1.83	1.36	1.80
2.	3.18	3.43	11.1	6.42	4.96	2.26	1.49	7.82	2.28	1.73	1.35	1.95
3.	2.97	3.32	8.86	8.47	4.85	2.03	1.48	4.65	2.18	2.05	1.36	1.87
4.	3.09	3.26	7.26	7.78	4.44	2.63	2.14	3.63	2.11	3.04	1.34	1.74
5.	2.93	3.29	6.00	6.74	4.46	3.24	1.65	3.50	2.09	2.34	1.35	1.76
6.	2.98	3.24	5.13	6.14	5.99	2.36	1.50	3.43	2.02	2.02	1.23	1.69
7.	3.02	5.18	4.86	6.26	6.72	2.26	2.15	2.89	1.96	1.85	1.29	1.92
8.	2.97	4.17	4.71	6.21	5.16	2.19	2.70	3.08	2.12	1.76	1.73	1.92
9.	2.77	3.62	4.54	6.00	4.66	2.37	2.23	3.50	1.95	1.71	1.70	1.78
10.	2.71	3.41	4.42	5.61	4.31	2.12	1.98	3.03	1.90	1.64	1.51	1.73
11.	2.72	3.23	4.25	5.32	3.86	2.13	1.76	2.55	1.88	1.62	1.44	1.70
12.	2.63	3.15	5.11	5.06	3.73	2.06	1.86	2.39	1.99	1.58	1.43	1.70
13.	2.57	3.07	5.99	4.85	3.64	1.95	9.31	2.25	1.87	1.59	1.87	1.68
14.	2.57	2.94	7.02	4.63	3.45	1.93	3.62	2.19	1.76	1.56	2.28	1.67
15.	2.57	2.95	10.9	4.60	3.34	1.84	2.57	4.31	2.24	1.66	1.86	1.67
16.	2.49	2.70	9.03	4.78	3.13	1.77	2.16	15.8	3.56	1.72	1.68	1.72
17.	2.44	2.04	9.02	4.57	3.21	1.80	2.35	10.6	3.44	1.98	1.75	1.78
18.	2.55	2.79	8.84	4.36	3.03	1.94	2.85	4.98	2.39	1.72	1.63	1.86
19.	8.56	2.98	7.49	4.13	3.35	1.90	2.24	3.97	2.09	1.61	1.58	1.91
20.	8.53	2.75	7.23	3.97	3.43	1.58	2.02	3.52	1.96	1.58	1.55	2.23
21.	5.60	2.76	7.63	4.19	3.73	1.53	2.09	3.37	1.99	1.54	2.92	2.78
22.	5.22	2.96	9.36	7.73	3.30	1.58	1.84	3.16	2.02	1.51	4.15	3.02
23.	5.07	4.19	7.68	8.87	3.05	1.54	1.96	4.10	2.00	1.55	2.65	4.96
24.	4.01	3.79	7.27	6.95	2.80	1.60	2.94	3.97	1.92	1.49	2.23	3.69
25.	3.67	3.23	6.95	5.57	2.62	2.28	3.37	3.39	1.94	1.47	2.06	3.38
26.	3.44	3.08	6.53	6.60	2.56	2.08	3.18	3.02	2.10	1.46	1.95	2.96
27.	3.40	3.07	6.31	5.63	2.45	1.96	2.61	2.83	1.96	1.48	1.86	2.71
28.	4.12	3.17	6.31	4.94	2.28	1.64	2.15	2.68	1.86	1.45	1.83	2.48
29.	4.48	3.08	6.37	5.66	2.31	1.51	1.99	2.55	1.76	1.43	1.80	2.16
30.	4.18		6.89	7.26	2.23	1.97	2.34	2.48	1.74	1.44	1.74	2.09
31.	3.92		6.62		2.13		9.39	2.36		1.41		1.96
	Extremwerte in m³/s											
am	03.	17.	01.	21.	30.	30.	03.	14.	07.	16.	06.	04.
NQ	1.47	0.91	3.72	3.60	2.02	1.22	1.25	1.92	1.64	0.99	0.71	1.22
HQ	16.3	6.01	17.4	9.89	7.40	4.25	21.7	19.8	6.68	3.35	5.09	5.54
am	19.	07.	02.	23.	07.	05.	31.	16.	16.	04.	22.	23.
	Monatsmittel in m³/s(MQ),l/s.km²(Mq) bzw.Monatssummen in mm (h_A)											
MQ	3.70	3.26	7.06	5.85	3.70	2.00	2.70	4.19	2.11	1.70	1.82	2.20
Mq	12.2	10.8	23.3	19.3	12.2	6.61	8.91	13.8	6.97	5.62	5.99	7.26
h_A	33	27	62	50	33	17	24	37	18	15	16	19

Reihe: 2003-2007	Mittlere Monatsmittel in m³/s (MQ),l/s.km²(Mq) bzw. -summen in mm (h_A)											
MQ	2.84	3.39	7.11	8.85	3.99	3.77	3.88	2.70	3.06	1.73	2.42	2.43
Mq	9.38	11.2	23.5	29.2	13.2	12.5	12.8	8.89	10.1	5.71	7.98	8.02
h_A	25	28	63	76	35	32	34	24	26	15	21	21
Reihe: 1976-2008	**Mittlere Monatsmittel mit Extremwerten in m³/s**											
NQ	0.35	0.30	0.70	1.47	1.12	0.61	0.41	0.16	0.24	0.26	0.13	.004
NQ_T	0.35	0.74	1.17	1.55	1.36	1.02	0.59	0.42	0.48	0.49	0.36	0.18
MNQ_T	1.76	2.06	2.95	3.77	2.27	1.85	1.66	1.60	1.48	1.43	1.58	1.51
NMQ	0.84	1.29	2.07	1.99	1.70	1.40	1.19	0.87	0.61	0.81	0.75	0.78
MQ	3.36	3.70	6.51	6.96	3.84	3.12	3.18	3.68	2.59	2.16	2.53	3.21
HMQ	9.59	9.76	12.9	23.2	13.2	7.06	10.0	27.1	7.84	6.15	6.68	7.29
MHQ	10.3	9.48	19.6	15.0	11.4	11.0	14.3	14.7	8.62	6.27	7.04	10.7
HQ	30.6	24.1	65.2	64.6	51.1	33.7	49.3	125	43.5	34.9	21.1	29.5

Jahreswerte in m³/s (Q),l/s.km²(Mq), mm (h_L)	Berichtsjahr			Reihe: 2003 - 2007			Reihe: 1976 - 2008		
NQ	0.71	06.11.		.004	25.12.2003		.004	25.12.2003	
NQ_T	1.23	06.11.					0.18	25.12.2003	
$MJNQ_T$							0.85		
NJMQ							2.16		2003
MQ,Mq,h_A	3.36	11.1	351	3.82	12.6	399	3.74	12.3	390
HJMQ							7.32		2002
MJHQ							32.7		
HQ	21.7	31.07.		65.2	31.03.2006		125	13.08.2002	
NNQ seit 1976:	.004	25.12.2003		**HHQ seit** 1976:	125	13.08.2002			

Berichtsjahr(J)	Überschreitungsdauer der Abflüsse in Tagen									Reihe(R): 2003-2007		
m³/s	Tage(J)	Tage(R)	m³/s	Tage(J)	Tage(R)	m³/s	Tage(J)	Tage(R)	m³/s	Tage(J)	Tage(R)	
10000			500			20.0		6.6	1.00	366	327.8	
8000			350			16.0		10.2	0.80		345.8	
6000			250			12.0	1	14.6	0.60		363.4	
4000			180			9.00	10	25.2	0.40		364.6	
3000			140			7.00	28	40.0	0.30		364.8	
2000			100			5.00	62	67.0	0.20		364.8	
1600			80.0			3.50	113	117.8	0.10		365.2	
1200			60.0			2.50	195	186.8	0.06			
900			40.0		1.6	1.80	296	253.0	0.03			
700			30.0		2.8	1.40	359	282.0	0.00			

Im Dez durch Eis beeinflusst
Im Jun nach ergänzten Wasserständen ermittelt

Abflüsse

Nr. 414 Sturmmühle
Klambach

Mst.Nr. 206037 Art: Schreibpegel Einzugsgebiet: 87.6 km²

Monat	I	II	III	IV	V	VI	VII	VIII	IX	X	XI	XII
Tag	Tägliche Abflüsse 2008 in m³/s											
1.	0.81	1.20	2.69	1.14	1.19	0.47	0.41	0.35	0.32	0.33	0.29	0.41
2.	0.79	1.16	1.75	1.26	1.12	0.46	0.37	0.39	0.31	0.30	0.29	0.41
3.	0.74	1.11	1.97	1.59	1.07	0.46	0.36	0.36	0.31	0.39	0.30	0.40
4.	0.73	1.09	1.54	1.33	1.07	0.79	0.52	0.33	0.30	0.58	0.29	0.38
5.	0.75	1.08	1.38	1.30	1.08	0.65	0.38	0.40	0.29	0.39	0.29	0.37
6.	0.70	1.08	1.31	1.24	1.84	0.54	0.41	0.35	0.28	0.34	0.29	0.36
7.	0.73	1.16	1.28	1.34	1.76	0.58	0.52	0.32	0.28	0.32	0.29	0.57
8.	0.76	1.05	1.25	1.25	1.29	0.92	0.62	0.42	0.33	0.32	0.41	0.56
9.	0.71	1.00	1.21	1.19	1.22	0.76	0.44	0.58	0.30	0.31	0.35	0.46
10.	0.71	0.99	1.18	1.15	1.16	0.62	0.42	0.45	0.28	0.30	0.31	0.41
11.	0.70	0.96	1.15	1.10	1.09	0.56	0.37	0.37	0.27	0.30	0.31	0.39
12.	0.67	0.94	1.55	1.05	1.02	0.54	0.44	0.33	0.26	0.29	0.30	0.39
13.	0.67	0.92	1.33	1.01	0.95	0.51	0.72	0.32	0.28	0.30	0.44	0.39
14.	0.71	0.91	2.43	0.98	0.92	0.50	0.47	0.35	0.26	0.30	0.47	0.38
15.	0.71	0.90	2.46	0.96	0.89	0.48	0.45	0.49	0.40	0.32	0.37	0.37
16.	0.68	0.86	1.91	0.98	0.85	0.46	0.39	2.24	0.48	0.33	0.34	0.37
17.	0.67	0.85	2.05	0.97	0.84	0.45	0.40	0.84	0.36	0.42	0.40	0.37
18.	0.82	0.94	1.87	0.92	0.84	0.48	0.48	0.62	0.33	0.34	0.35	0.41
19.	2.22	0.85	1.66	0.89	0.89	0.45	0.41	0.53	0.30	0.31	0.34	0.53
20.	1.40	0.83	1.63	0.86	0.88	0.41	0.38	0.50	0.30	0.31	0.33	1.22
21.	1.15	0.82	2.06	1.06	0.87	0.39	0.42	0.48	0.31	0.31	1.00	1.61
22.	1.42	0.85	2.79	1.74	0.78	0.38	0.37	0.45	0.33	0.30	0.85	1.39
23.	1.19	0.82	1.93	1.71	0.73	0.38	0.41	0.48	0.32	0.33	0.59	1.37
24.	1.04	0.80	1.79	1.33	0.70	0.36	0.56	0.47	0.30	0.31	0.51	1.01
25.	0.99	0.78	1.71	1.22	0.67	0.40	0.61	0.43	0.34	0.31	0.47	0.94
26.	0.95	0.77	1.59	1.20	0.64	0.58	0.54	0.40	0.31	0.31	0.44	0.81
27.	1.22	0.81	1.50	1.12	0.62	0.51	0.52	0.38	0.31	0.31	0.43	0.74
28.	1.30	0.77	1.39	1.07	0.59	0.43	0.41	0.36	0.29	0.31	0.42	0.68
29.	1.20	0.89	1.31	1.38	0.56	0.39	0.37	0.35	0.28	0.31	0.42	0.62
30.	1.14		1.25	1.45	0.51	0.49	0.39	0.35	0.28	0.30	0.40	0.60
31.	1.30		1.19		0.49		0.40	0.34		0.30		0.59
Extremwerte in m³/s												
am	03.	17.	02.	16.	31.	25.	03.	08.	14.	22.	02.	29.
NQ	0.23	0.12	0.73	0.65	0.43	0.26	0.23	0.26	0.23	0.10	0.22	0.30
HQ	4.13	2.12	5.46	4.18	3.69	4.30	1.29	3.88	1.26	0.96	2.12	3.94
am	19.	29.	01.	22.	06.	08.	12.	16.	09.	04.	21.	20.
Monatsmittel in m³/s(MQ),l/s.km²(Mq) bzw.Monatssummen in mm (h_A)												
MQ	0.95	0.94	1.68	1.19	0.94	0.51	0.45	0.48	0.31	0.33	0.41	0.63
Mq	10.9	10.7	19.2	13.6	10.7	5.86	5.13	5.53	3.55	3.76	4.68	7.18
h_A	29	27	51	35	29	15	14	15	9	10	12	19

Reihe: 2003-2007 Mittlere Monatsmittel in m³/s (MQ),l/s.km²(Mq) bzw. -summen in mm (h_A)												
MQ	0.95	1.12	2.05	1.67	0.68	0.59	0.67	0.40	0.60	0.34	0.66	0.61
Mq	10.9	12.8	23.4	19.1	7.72	6.79	7.66	4.51	6.82	3.93	7.54	7.01
h_A	29	32	63	49	21	18	21	12	18	11	20	18
Reihe: 1961-2008 Mittlere Monatsmittel mit Extremwerten in m³/s												
NQ	.017	.014	.049	0.13	.025	.045	.026	.018	.013	.016	.017	.011
NQ_T	0.22	0.22	0.29	0.32	0.15	0.07	0.10	0.07	0.09	0.10	0.17	0.15
MNQ_T	0.57	0.66	0.76	0.74	0.50	0.41	0.37	0.34	0.33	0.35	0.42	0.51
NMQ	0.26	0.42	0.42	0.44	0.30	0.22	0.12	0.10	0.18	0.23	0.23	0.27
MQ	1.05	1.27	1.69	1.34	0.93	0.79	0.75	0.77	0.58	0.56	0.72	1.09
HMQ	2.85	2.66	5.40	4.86	4.28	3.30	2.18	5.52	1.80	1.72	2.10	5.68
MHQ	3.62	4.43	5.65	3.54	3.46	3.46	3.83	3.74	2.10	1.84	2.66	4.54
HQ	20.0	13.5	27.6	19.8	28.9	10.8	21.6	39.6	10.6	12.9	11.4	28.0

Jahreswerte in m³/s (Q),l/s.km²(Mq), mm (h_A)												
	Berichtsjahr			Reihe: 2003 - 2007			Reihe: 1961 - 2008					
NQ	0.10	22.10.		.034	25.08.2003		.011	11.12.1989				
NQ_T	0.26	14.09.					0.07	27.08.2003				
$MJNQ_T$							0.24					
NJMQ							0.53		2003			
MQ,Mq,h_A	0.74	8.41	266	0.85	9.69	306	0.96	10.9	346			
HJMQ							1.82		1965			
MJHQ							12.2					
HQ	5.46	01.03.		28.9	30.05.2005		39.6	13.08.2002				
NNQ seit 1961: .011 11.12.1989				HHQ seit 1961: 39.6 13.08.2002								

Berichtsjahr(J) Überschreitungsdauer der Abflüsse in Tagen Reihe(R): 2003-2007											
m³/s	Tage(J)	Tage(R)	m³/s	Tage(J)	Tage(R)	m³/s	Tage(J)	Tage(R)	m³/s	Tage(J)	Tage(R)
10000			500			20.0		0.2	1.00	93	85.6
8000			350			16.0		0.8	0.80	135	111.2
6000			250			12.0		1.4	0.60	172	151.2
4000			180			9.00		2.0	0.40	254	232.0
3000			140			7.00		2.8	0.30	348	283.6
2000			100			5.00		5.4	0.20	366	330.6
1600			80.0			3.50		8.6	0.10		360.6
1200			60.0			2.50	2	15.6	0.06		365.2
900			40.0			1.80	13	30.0	0.03		
700			30.0			1.40	30	49.6	0.00		

durch Kraftwerksbetrieb beeinflusst
Im Jän,Dez durch Eis beeinflusst
Im Jän,Mrz,Apr,Mai,Jun,Aug,Dez nach erg.Wasserständen erm.

Nr. 417 Isperdorf
Isper

Mst.Nr. 207613 Art: Schreibpegel Einzugsgebiet: 164.7 km²

Monat	I	II	III	IV	V	VI	VII	VIII	IX	X	XI	XII
Tag	Tägliche Abflüsse 2008 in m³/s											
1.	1.76	2.75	7.59	3.23	3.96	1.47	1.20	1.48	1.51	0.96	0.88	1.19
2.	1.73	2.68	5.68	3.96	3.82	1.44	0.98	1.60	1.46	0.97	0.84	1.29
3.	1.68	2.51	5.61	4.66	3.61	1.38	0.95	1.55	1.23	1.33	0.83	1.16
4.	1.65	2.39	4.61	3.82	3.58	1.94	1.30	1.24	1.45	2.36	0.78	1.07
5.	1.61	2.40	3.97	3.46	3.63	2.07	1.10	1.62	1.48	1.59	0.73	1.02
6.	1.60	2.41	3.36	3.19	5.37	1.67	1.09	1.39	1.37	1.23	0.73	1.06
7.	1.73	3.00	3.14	3.26	4.67	2.00	1.53	1.12	1.55	1.08	0.74	1.41
8.	1.98	2.62	3.07	3.04	3.87	2.23	1.78	1.23	1.77	1.03	1.28	1.31
9.	1.69	2.42	3.00	2.83	3.57	2.33	1.31	1.74	1.62	1.04	1.01	1.21
10.	1.66	2.31	2.93	2.64	3.32	1.69	1.17	2.05	1.52	1.06	0.84	1.15
11.	1.61	2.23	2.92	2.48	3.08	1.61	1.00	1.71	1.42	1.01	0.84	1.17
12.	1.55	2.17	3.93	2.48	2.87	1.53	1.22	1.43	1.28	1.00	0.82	1.17
13.	1.56	2.11	4.04	2.39	2.69	1.53	2.85	1.03	1.27	0.99	1.07	1.16
14.	1.55	2.06	8.13	2.26	2.53	1.45	1.61	0.99	1.40	0.97	1.31	1.16
15.	1.50	2.05	9.42	2.70	2.42	1.34	1.33	1.29	1.91	0.97	1.07	1.10
16.	1.43	2.01	6.39	2.77	2.32	1.24	1.10	8.00	3.03	0.98	1.00	1.14
17.	1.44	1.84	6.79	2.65	2.22	1.23	1.34	3.41	2.08	1.09	1.15	1.18
18.	1.58	2.01	6.01	2.41	2.33	1.48	1.51	2.05	1.29	0.95	1.04	1.21
19.	3.69	1.92	5.21	2.25	2.97	1.29	1.22	1.52	1.09	0.91	1.04	1.26
20.	3.62	1.94	4.87	2.07	3.03	1.12	1.44	1.35	1.03	0.88	1.30	1.65
21.	2.95	1.95	5.00	3.06	3.32	1.05	1.95	1.30	1.06	0.85	3.85	2.38
22.	3.56	2.14	5.59	6.93	2.79	0.96	1.65	1.15	1.14	0.86	3.10	4.08
23.	3.11	2.73	4.54	6.92	2.44	0.91	1.56	1.21	1.29	0.88	1.92	3.14
24.	2.43	2.54	4.19	5.28	2.24	0.93	3.05	1.27	1.19	0.86	1.57	1.79
25.	2.23	2.25	3.88	4.76	2.11	0.95	3.02	1.19	1.23	0.84	1.41	1.49
26.	2.02	2.22	3.56	4.79	1.97	1.29	2.35	1.13	1.29	0.86	1.32	1.13
27.	3.21	2.39	3.37	4.18	1.81	1.49	1.75	1.10	1.12	0.86	1.24	0.94
28.	4.26	2.25	3.34	3.74	1.64	1.13	1.33	1.04	1.04	0.85	1.17	0.79
29.	3.54	2.56	3.33	4.46	1.61	1.02	1.16	0.99	0.98	0.87	1.08	0.75
30.	3.15		3.25	4.75	1.50	1.61	1.80	1.01	0.89	0.88	1.05	0.73
31.	3.02		3.29		1.47		2.05	0.95		0.88		0.74
Extremwerte in m³/s												
am	05.	17.	30.	21.	31.	26.	11.	23.	30.	25.	16.	30.
NQ	1.25	1.19	2.44	1.45	1.03	0.38	0.19	0.70	0.78	0.39	0.32	0.52
HQ	6.39	4.66	16.4	12.5	6.97	3.89	4.53	12.3	5.03	2.71	5.49	6.81
am	27.	29.	14.	21.	06.	07.	13.	16.	01.	04.	21.	22.
Monatsmittel in m³/s(MQ),l/s.km²(Mq) bzw.Monatssummen in mm (h_A)												
MQ	2.26	2.31	4.64	3.58	2.86	1.45	1.57	1.62	1.40	1.03	1.23	1.36
Mq	13.7	14.0	28.2	21.7	17.4	8.79	9.55	9.82	8.50	6.25	7.49	8.23
h_A	37	35	76	56	47	23	26	26	22	17	19	21

Reihe: 2003-2007 Mittlere Monatsmittel in m³/s (MQ),l/s.km²(Mq) bzw. -summen in mm (h_A)												
MQ	1.92	2.43	4.05	4.45	2.49	2.62	2.13	1.49	2.06	1.22	1.90	1.53
Mq	11.7	14.8	24.6	27.0	15.1	15.9	13.0	9.03	12.5	7.41	11.5	9.31
h_A	31	37	66	70	41	41	35	24	32	20	30	24
Reihe: 1951-2008 Mittlere Monatsmittel mit Extremwerten in m³/s												
NQ	0.13	0.10	0.11	.010	0.27	0.08	0.17	0.07	0.10	0.08	0.06	0.07
NQ_T	0.21	0.21	0.45	0.52	0.54	0.38	0.32	0.30	0.37	0.21	0.28	0.22
MNQ_T	1.11	1.37	1.72	2.30	1.64	1.32	1.07	1.01	0.89	0.86	0.96	1.04
NMQ	0.40	0.50	1.11	0.90	0.94	0.86	0.67	0.51	0.47	0.54	0.65	0.65
MQ	2.03	2.40	3.36	3.72	2.82	2.47	2.26	2.01	1.57	1.36	1.60	2.06
HMQ	5.15	5.68	8.40	11.5	9.95	10.5	6.18	8.47	5.79	3.10	4.26	11.0
MHQ	6.42	7.00	10.3	8.85	8.51	10.3	12.0	9.73	5.56	4.10	4.97	7.43
HQ	23.2	25.6	68.8	102	32.6	48.4	130	134	33.2	18.9	26.3	47.0

Jahreswerte in m³/s (Q),l/s.km²(Mq), mm (h_A)												
	Berichtsjahr			Reihe: 2003 - 2007			Reihe: 1951 - 2008					
NQ	0.19	11.07.		0.07	24.12.2003		.010	19.04.1974				
NQ_T	0.73	06.11.					0.21	26.01.1963				
$MJNQ_T$							0.55					
NJMQ							1.27		1978			
MQ,Mq,h_A	2.11	12.8	405	2.34	14.2	449	2.30	14.0	442			
HJMQ							3.69		2002			
MJHQ							26.1					
HQ	16.4	14.03.		48.4	13.06.2005		134	13.08.2002				
NNQ seit 1951: .010 19.04.1974				HHQ seit 1951: 134 13.08.2002								

Berichtsjahr(J) Überschreitungsdauer der Abflüsse in Tagen Reihe(R): 2003-2007											
m³/s	Tage(J)	Tage(R)	m³/s	Tage(J)	Tage(R)	m³/s	Tage(J)	Tage(R)	m³/s	Tage(J)	Tage(R)
10000			500			20.0		2.0	1.00	320	284.8
8000			350			16.0		3.2	0.80	358	323.2
6000			250			12.0		5.2	0.60	366	350.0
4000			180			9.00	1	10.0	0.40		364.4
3000			140			7.00	4	16.0	0.30		365.0
2000			100			5.00	16	29.8	0.20		365.2
1600			80.0			3.50	49	56.2	0.10		
1200			60.0			2.50	100	93.2	0.06		
900			40.0			1.80	157	153.2	0.03		
700			30.0		0.2	1.40	222	206.8	0.00		

durch Kraftwerksbetrieb beeinflusst
Im Jän,Dez durch Eis beeinflusst
Im Jän,Feb,Mrz,Apr,Mai,Jun,Jul,Aug,Sep,Okt,Dez n.erg.W.erm.

Abflüsse

Nr. 422 Lunz am See (Abfluß) Seebach (Abfluß)

Mst.Nr. 207647 Art: Schreibpegel Einzugsgebiet: 24.8 km²

Monat	I	II	III	IV	V	VI	VII	VIII	IX	X	XI	XII
Tag	Tägliche Abflüsse 2008 in m³/s											
1.	0.47	1.04	2.59	1.30	3.93	1.69	0.99	1.81	0.37	1.79	0.37	0.95
2.	0.47	0.91	3.85	1.90	3.09	1.45	0.88	1.31	0.44	1.73	0.37	1.30
3.	0.47	0.78	4.60	2.31	2.88	1.24	0.78	1.05	0.39	1.55	0.37	1.26
4.	0.47	0.69	3.90	1.90	2.87	3.14	0.97	0.90	0.36	2.54	0.36	1.14
5.	0.47	0.65	2.72	1.47	2.82	4.70	1.05	0.85	0.35	2.44	0.34	0.98
6.	0.47	0.62	1.76	1.26	3.03	3.49	0.96	0.76	0.33	2.16	0.32	0.85
7.	0.50	0.77	1.33	1.24	3.48	2.22	0.96	0.69	0.32	2.48	0.33	0.78
8.	0.72	0.76	1.10	1.22	3.26	2.67	1.13	0.65	0.31	2.02	0.34	0.80
9.	0.89	0.73	0.95	1.16	3.21	2.62	1.11	1.11	0.30	1.45	0.33	0.78
10.	0.91	0.69	0.88	1.65	3.35	1.83	1.01	1.28	0.28	1.12	0.32	0.69
11.	0.87	0.64	0.85	2.93	3.44	1.71	0.94	1.13	0.28	0.98	0.30	0.63
12.	0.78	0.62	0.97	3.93	3.21	2.94	0.86	0.92	0.26	0.87	0.30	0.61
13.	0.77	0.56	1.92	2.89	3.11	2.70	0.85	0.80	0.27	0.77	0.30	0.61
14.	0.85	0.53	2.27	2.11	3.14	1.83	1.02	0.66	0.27	0.69	0.30	0.66
15.	0.84	0.49	4.04	2.04	3.15	1.36	3.19	0.62	0.34	0.60	0.30	0.76
16.	0.76	0.48	3.30	1.72	3.22	1.18	2.53	6.48	0.99	0.55	0.31	0.80
17.	0.67	0.46	2.68	1.36	3.09	1.13	1.84	5.00	1.63	0.55	0.48	0.83
18.	0.64	0.39	2.46	1.27	3.11	1.31	2.25	2.66	1.46	0.60	0.67	1.08
19.	1.63	0.38	1.89	1.63	3.09	1.49	1.79	1.71	1.38	0.62	0.80	1.11
20.	4.19	0.38	1.50	2.27	3.09	1.28	1.51	1.21	1.37	0.62	0.81	1.28
21.	3.66	0.38	1.25	2.98	2.73	1.02	3.86	1.01	1.98	0.59	1.73	2.25
22.	2.77	0.38	1.12	4.64	2.10	0.85	2.84	0.89	4.14	0.56	2.22	2.58
23.	2.70	0.39	1.04	6.16	1.84	0.80	3.58	0.77	4.34	0.52	1.57	3.23
24.	1.88	0.47	0.97	4.70	1.80	0.80	14.6	0.65	2.99	0.49	1.25	2.73
25.	1.39	0.80	0.88	3.37	2.02	0.71	10.2	0.56	2.72	0.45	1.13	2.14
26.	1.12	1.17	0.81	3.61	2.12	0.69	5.98	0.54	5.26	0.42	0.96	1.58
27.	1.38	1.39	0.72	3.73	2.28	0.69	3.41	0.47	3.87	0.38	0.83	1.26
28.	2.43	1.63	0.69	3.20	2.46	0.75	2.41	0.42	2.71	0.37	0.74	1.02
29.	2.03	1.56	0.69	3.50	2.33	0.78	1.68	0.40	2.02	0.37	0.72	0.80
30.	1.41		0.76	4.40	2.12	0.88	1.26	0.39	1.76	0.40	0.74	0.73
31.	1.24		0.92		1.87		1.21	0.36		0.39		0.67
	Extremwerte in m³/s											
am	01.	18.	28.	01.	31.	26.	13.	31.	12.	30.	11.	12.
NQ	0.47	0.37	0.68	1.10	1.69	0.67	0.76	0.35	0.25	0.37	0.30	0.61
HQ	4.52	1.64	4.84	6.78	4.43	5.47	17.1	8.52	5.78	2.66	2.64	3.32
am	20.	28.	03.	23.	01.	04.	24.	16.	26.	04.	21.	23.
	Monatsmittel in m³/s(MQ),l/s.km²(Mq) bzw.Monatssummen in mm (h_A)											
MQ	1.28	0.72	1.79	2.60	2.81	1.67	2.51	1.23	1.45	1.00	0.66	1.19
Mq	51.8	28.9	72.0	105	113	67.2	101	49.5	58.5	40.4	26.7	48.0
h_A	139	72	193	271	304	174	271	132	152	108	69	124
	Reihe: 2003-2007 Mittlere Monatsmittel in m³/s (MQ),l/s.km²(Mq) bzw. -summen in mm (h_A)											
MQ	1.07	0.89	1.74	2.79	2.84	1.67	1.34	1.77	1.79	0.92	1.21	0.67
Mq	43.3	35.9	70.1	112	114	67.2	53.9	71.2	72.2	36.9	48.8	27.2
h_A	116	90	188	291	306	174	144	191	187	99	126	70
	Reihe: 1981-2008 Mittlere Monatsmittel mit Extremwerten in m³/s											
NQ	0.18	0.20	0.18	0.46	0.40	0.30	0.22	0.16	0.16	0.19	0.20	0.20
NQ_T	0.20	0.20	0.19	0.54	0.43	0.32	0.24	0.19	0.25	0.19	0.22	0.22
MNQ_T	0.42	0.45	0.57	1.04	1.29	0.65	0.53	0.44	0.45	0.45	0.49	0.45
NMQ	0.31	0.33	0.69	1.24	1.10	0.50	0.61	0.52	0.34	0.35	0.34	0.47
MQ	0.95	0.86	1.65	2.51	2.87	1.74	1.60	1.43	1.56	1.00	1.13	1.05
HMQ	2.66	1.73	3.73	4.43	4.86	3.55	4.76	3.56	4.05	3.14	2.63	2.41
MHQ	3.76	2.75	7.11	6.33	7.05	7.53	9.29	9.21	7.76	4.35	4.29	4.58
HQ	12.9	11.0	21.1	13.4	14.4	27.4	46.9	43.1	39.2	24.4	25.2	21.0

Jahreswerte in m³/s (Q),l/s.km²(Mq), mm (h_A)	Berichtsjahr			Reihe: 2003 - 2007			Reihe: 1981 - 2008		
NQ	0.25	12.09.		0.16	14.08.2004		0.16	03.09.2000	
NQ_T	0.26	12.09.					0.19	22.10.2006	
$MJNQ_T$							0.29		
NJMQ							1.06		2003
MQ,Mq,h_A	1.58	63.7	2014	1.56	62.9	1990	1.53	61.7	1952
HJMQ							1.99		2006
MJHQ							19.7		
HQ	17.1	24.07.		43.1	07.08.2006		46.9	08.07.1997	
NNQ seit 1977:	.039	01.12.1977		HHQ seit 1977:	46.9	08.07.1997			

Berichtsjahr(J) Überschreitungsdauer der Abflüsse in Tagen Reihe(R): 2003-2007												
m³/s	Tage(J)	Tage(R)	m³/s	Tage(J)	Tage(R)	m³/s	Tage(J)	Tage(R)	m³/s	Tage(J)	Tage(R)	
10000			500			20.0		0.6	1.00	196	166.4	
8000			350			16.0		1.0	0.80	242	195.2	
6000			250			12.0	1	2.4	0.60	295	243.8	
4000			180			9.00	2	3.8	0.40	324	311.2	
3000			140			7.00	2	6.0	0.30	361	349.4	
2000			100			5.00	7	14.6	0.20	366	363.8	
1600			80.0			3.50	27	35.6	0.10		365.2	
1200			60.0			2.50	76	64.8	0.06			
900			40.0			1.80	115	96.0	0.03			
700			30.0			1.40	143	123.4	0.00			

Im Dez durch Eis beeinflusst

Nr. 423 Opponitz (Mirenau) Ybbs

Mst.Nr. 207654 Art: Schreibpegel Einzugsgebiet: 506.9 km²

Monat	I	II	III	IV	V	VI	VII	VIII	IX	X	XI	XII
Tag	Tägliche Abflüsse 2008 in m³/s											
1.	11.3	19.7	34.9	26.4	31.7	14.1	16.5	21.6	9.01	16.5	6.65	27.2
2.	10.9	17.0	46.7	29.7	26.1	15.2	13.1	18.0	10.5	15.6	6.54	31.6
3.	10.3	15.4	55.0	37.5	24.1	13.2	12.8	19.2	8.62	16.0	6.23	21.4
4.	10.3	14.5	42.7	30.6	23.3	56.9	28.2	15.4	9.04	39.8	6.49	17.1
5.	10.1	15.4	29.4	25.4	23.2	54.7	16.9	14.1	8.55	31.4	6.17	14.9
6.	11.1	15.0	22.7	22.9	24.9	32.5	13.2	12.9	8.06	23.8	6.27	13.6
7.	14.3	18.8	17.8	23.2	28.4	22.7	15.0	11.9	7.77	22.6	6.45	14.0
8.	22.7	17.9	15.8	21.4	25.2	32.9	17.5	13.3	8.04	19.3	6.66	14.8
9.	17.6	15.5	14.9	20.5	24.2	29.4	14.4	20.7	7.32	16.0	6.54	13.8
10.	14.9	13.7	14.3	25.1	23.7	21.8	12.2	17.2	7.03	13.7	6.97	12.9
11.	14.5	13.1	15.2	32.5	24.1	21.5	11.0	13.5	6.84	13.3	6.54	12.5
12.	16.2	12.6	18.7	37.5	22.9	27.8	10.1	12.2	7.97	13.3	6.30	13.8
13.	18.1	12.9	43.7	27.9	21.2	25.6	10.4	11.3	7.40	11.4	5.99	13.2
14.	17.0	12.2	43.3	22.6	21.6	18.9	12.3	10.4	6.07	10.8	5.88	14.7
15.	16.6	11.9	98.1	22.9	21.5	15.5	34.5	12.3	7.27	10.2	5.83	17.2
16.	15.5	11.1	49.9	20.4	21.2	13.4	21.4	104	40.3	10.1	5.69	20.0
17.	15.3	10.7	38.4	16.9	21.0	12.9	16.3	48.8	38.6	11.5	11.1	24.0
18.	15.8	10.9	37.6	16.6	21.1	21.4	23.2	27.9	21.2	10.3	8.68	20.2
19.	40.4	10.6	28.3	19.9	21.4	18.3	17.0	19.8	18.3	9.23	8.52	18.3
20.	57.4	10.2	24.3	23.0	21.3	14.6	15.6	16.1	16.5	8.71	8.21	19.5
21.	39.9	10.2	21.3	25.3	20.9	12.6	54.0	14.1	25.6	8.47	37.2	68.1
22.	38.2	10.2	19.6	37.5	16.6	11.6	29.2	12.8	38.0	8.30	42.8	88.9
23.	42.8	12.3	18.6	49.6	15.2	11.0	62.2	12.0	33.4	8.17	24.4	82.7
24.	28.1	15.8	17.2	40.2	14.9	13.6	224	11.6	22.9	7.88	17.2	45.9
25.	23.1	18.2	15.7	31.1	15.6	10.7	117	10.9	22.5	7.68	14.3	38.0
26.	20.3	20.1	14.2	42.7	15.8	10.6	72.8	10.4	51.2	7.56	12.6	28.4
27.	26.6	21.0	13.7	38.7	16.6	15.9	45.4	9.94	31.5	7.56	11.6	21.8
28.	62.8	22.6	15.5	31.0	17.3	14.2	31.3	9.56	23.6	7.59	11.4	17.9
29.	40.6	19.2	18.2	30.8	16.8	11.1	23.7	9.26	19.3	7.74	13.9	15.5
30.	27.5		20.8	34.1	15.8	18.1	19.0	8.95	17.0	7.18	16.8	13.9
31.	22.0		23.4		14.8		18.0	8.63		6.85		12.8
	Extremwerte in m³/s											
am	05.	21.	27.	18.	31.	17.	12.	30.	15.	31.	16.	11.
NQ	9.05	8.99	12.5	15.6	12.6	8.74	9.66	7.83	3.49	5.99	4.87	11.9
HQ	77.4	24.5	146	60.2	35.3	150	320	171	65.2	45.4	68.2	105
am	19.	28.	15.	23.	01.	04.	24.	16.	26.	04.	21.	22.
	Monatsmittel in m³/s(MQ),l/s.km²(Mq) bzw.Monatssummen in mm (h_A)											
MQ	23.6	14.8	28.7	28.8	21.0	20.4	33.2	18.0	18.0	13.2	11.3	25.4
Mq	46.6	29.2	56.6	56.8	41.5	40.3	65.5	35.5	35.5	26.0	22.4	50.2
h_A	125	73	152	147	111	104	175	95	92	70	58	130
	Reihe: 2003-2007 Mittlere Monatsmittel in m³/s (MQ),l/s.km²(Mq) bzw. -summen in mm (h_A)											
MQ	15.5	14.3	26.8	33.8	26.5	21.8	16.8	22.4	23.3	12.3	17.3	11.1
Mq	30.5	28.3	52.9	66.7	52.3	43.1	33.2	44.3	46.0	24.3	34.1	22.0
h_A	82	71	142	173	140	112	89	119	119	65	88	57
	Reihe: 1951-2008 Mittlere Monatsmittel mit Extremwerten in m³/s											
NQ	2.75	2.75	2.55	5.53	6.17	5.28	4.25	4.03	3.01	3.82	3.36	3.16
NQ_T	2.75	3.16	3.83	7.73	7.07	5.89	4.53	4.38	4.25	4.05	4.05	3.48
MNQ_T	7.06	7.73	9.86	15.6	14.8	9.87	8.82	8.40	7.19	6.81	7.41	7.54
NMQ	3.52	4.34	9.19	14.3	12.4	7.63	6.13	6.34	5.82	5.13	4.84	3.86
MQ	13.9	15.1	23.7	32.1	29.1	22.1	22.9	18.5	15.7	13.2	14.4	16.5
HMQ	43.8	33.4	53.9	63.3	79.2	51.1	62.2	50.9	60.0	41.6	36.2	54.8
MHQ	65.8	60.6	103	93.9	98.7	129	147	119	84.7	60.5	60.3	92.9
HQ	291	340	361	321	320	438	473	637	629	413	345	380

Jahreswerte in m³/s (Q),l/s.km²(Mq), mm (h_A)	Berichtsjahr			Reihe: 2003 - 2007			Reihe: 1951 - 2008		
NQ	3.49	15.09.		3.77	18.09.2006		2.55	01.03.1963	
NQ_T	5.69	16.11.					2.75	12.01.1964	
$MJNQ_T$							5.18		
NJMQ							12.2		2003
MQ,Mq,h_A	21.4	42.3	1337	20.3	40.0	1265	19.8	39.0	1234
HJMQ							30.4		1970
MJHQ							281		
HQ	320	24.07.		637	07.08.2006		637	07.08.2006	
NNQ seit 1922:	2.55	01.03.1963		HHQ seit 1922:	637	07.08.2006			

Berichtsjahr(J) Überschreitungsdauer der Abflüsse in Tagen Reihe(R): 2003-2007												
m³/s	Tage(J)	Tage(R)	m³/s	Tage(J)	Tage(R)	m³/s	Tage(J)	Tage(R)	m³/s	Tage(J)	Tage(R)	
10000			500			20.0	142	106.2	1.00			
8000			350		0.6	16.0	196	136.6	0.80			
6000			250		1.0	12.0	277	186.8	0.60			
4000			180	1	1.6	9.00	321	246.4	0.40			
3000			140	1	2.0	7.00	347	304.2	0.30			
2000			100	3	5.0	5.00	366	359.4	0.20			
1600			80.0	6	8.2	3.50		365.2	0.10			
1200			60.0	10	17.8	2.50			0.06			
900			40.0	32	37.0	1.80			0.03			
700			30.0	61	60.2	1.40			0.00			

durch Kraftwerksbetrieb beeinflusst
Im Jän,Feb,Mrz,Apr,Mai,Jun,Jul,Aug,Sep,Okt,Nov,Dez n.erg.W.erm.

Abflüsse

Nr. 425 Krenstetten
Urlbach

Mst.Nr. 207696 Art: Schreibpegel Einzugsgebiet: 155.8 km²

Monat	I	II	III	IV	V	VI	VII	VIII	IX	X	XI	XII
Tag	Tägliche Abflüsse 2008 in m³/s											
1.	1.16	2.87	4.03	1.61	1.17	0.45	1.23	1.12	0.52	1.03	0.60	2.79
2.	1.09	2.42	4.40	2.88	1.02	0.52	0.78	1.62	0.57	1.05	0.66	2.76
3.	1.01	2.04	3.76	5.42	0.98	0.48	0.68	1.43	0.56	2.07	0.65	2.27
4.	1.02	1.98	3.21	3.80	0.91	1.18	1.10	0.97	0.48	6.31	0.64	2.00
5.	0.97	1.83	2.86	2.66	1.09	5.27	0.76	0.79	0.52	3.84	0.64	1.74
6.	0.97	1.78	2.64	2.24	1.91	1.71	0.62	0.71	0.45	2.35	0.67	1.71
7.	2.07	2.14	2.49	2.19	2.12	1.16	0.80	0.61	0.45	1.86	0.66	2.50
8.	5.72	1.92	2.45	2.07	1.44	1.05	1.09	0.82	0.50	1.65	0.71	2.87
9.	2.95	1.74	2.39	1.88	1.25	0.98	0.85	1.03	0.58	1.44	0.75	2.23
10.	2.23	1.62	2.61	1.68	1.10	0.79	0.67	0.73	0.47	1.27	0.70	1.89
11.	2.35	1.49	2.94	1.51	1.02	0.72	0.58	0.62	0.50	1.13	0.71	1.67
12.	1.96	1.36	6.18	1.37	0.90	0.68	0.87	0.61	0.51	1.10	0.67	1.51
13.	2.11	1.31	6.52	1.22	0.83	0.69	2.64	0.57	1.22	1.06	1.04	1.41
14.	2.18	1.27	9.14	1.20	0.77	0.66	1.29	0.48	0.62	0.98	1.55	1.38
15.	1.94	1.26	12.1	1.17	0.73	0.62	1.64	1.41	1.37	0.90	1.08	1.34
16.	1.82	1.17	4.28	1.20	0.73	0.65	0.98	23.3	10.4	0.86	0.93	1.26
17.	1.73	1.03	3.32	1.19	0.68	0.62	2.31	5.01	5.83	1.19	0.98	1.30
18.	2.57	1.12	3.50	1.13	0.80	0.71	2.18	2.52	2.30	1.18	0.96	1.32
19.	7.32	1.12	2.66	1.11	1.09	0.64	1.32	1.72	1.55	1.00	0.95	3.38
20.	4.90	1.12	2.29	1.03	1.03	0.56	1.19	1.27	1.23	0.90	1.01	9.98
21.	3.17	1.07	2.42	1.11	1.03	0.54	3.62	1.20	1.18	0.91	24.4	20.6
22.	4.31	1.05	2.78	1.44	0.88	0.50	1.96	1.02	1.14	0.83	10.2	11.0
23.	4.43	1.04	2.31	2.85	0.81	0.50	3.96	0.99	1.18	0.80	4.04	5.50
24.	2.97	1.00	2.09	2.38	0.69	0.46	14.4	1.03	1.03	0.86	2.98	3.47
25.	2.78	0.98	2.11	1.76	0.62	0.55	10.8	0.79	1.22	0.80	2.49	3.06
26.	2.55	0.93	2.14	1.78	0.62	1.21	4.99	0.75	2.39	0.79	2.38	2.56
27.	6.85	0.98	2.96	1.49	0.65	1.40	2.85	0.69	1.70	0.76	2.23	2.12
28.	9.11	0.95	3.64	1.37	0.58	0.83	1.99	0.67	1.36	0.81	2.17	1.91
29.	4.25	1.08	2.97	1.37	0.51	0.64	1.50	0.60	1.15	0.68	1.98	1.65
30.	3.13		2.37	1.38	0.51	2.01	1.32	0.63	0.98	0.78	1.70	1.57
31.	3.09		1.95		0.48		1.14	0.46		0.66		1.68
	Extremwerte in m³/s											
am	03.	16.	25.	15.	30.	24.	12.	31.	06.	15.	01.	29.
NQ	0.70	0.81	1.35	0.69	0.36	0.15	0.44	0.19	0.17	0.34	0.53	0.99
HQ	20.4	3.17	23.4	7.87	2.79	13.8	27.6	39.9	17.5	13.3	54.7	40.2
am	27.	01.	15.	03.	07.	05.	24.	16.	16.	03.	21.	21.
	Monatsmittel in m³/s(MQ),l/s.km²(Mq) bzw.Monatssummen in mm (h_A)											
MQ	3.05	1.44	3.60	1.85	0.93	0.96	2.33	1.81	1.47	1.35	2.37	3.30
Mq	19.6	9.22	23.1	11.9	5.99	6.16	14.9	11.6	9.42	8.67	15.2	21.2
h_A	52	23	62	31	16	16	40	31	24	23	39	55

Reihe: 2003-2007	Mittlere Monatsmittel in m³/s (MQ),l/s.km²(Mq) bzw. -summen in mm (h_A)											
MQ	3.19	3.34	4.31	1.87	1.55	1.66	1.74	1.55	1.69	1.02	1.80	1.56
Mq	20.5	21.5	27.7	12.0	9.97	10.6	11.1	9.92	10.9	6.54	11.5	9.99
h_A	55	54	74	31	27	28	30	27	28	18	30	26
Reihe: 1981-2008	**Mittlere Monatsmittel mit Extremwerten in m³/s**											
NQ	0.15	0.13	0.22	0.22	0.14	0.07	0.07	0.06	.039	0.07	.051	.046
NQ_T	0.19	0.15	0.50	0.53	0.43	0.31	0.25	0.19	0.20	0.26	0.24	0.24
MNQ_T	0.99	1.06	1.24	1.07	0.75	0.60	0.51	0.50	0.49	0.59	0.82	0.92
NMQ	0.28	0.74	0.90	0.80	0.64	0.52	0.50	0.36	0.39	0.44	0.49	0.74
MQ	2.65	2.82	3.64	2.18	1.74	1.31	1.63	1.74	1.45	1.32	2.03	2.83
HMQ	6.26	7.18	8.91	6.29	7.32	3.20	5.32	8.26	4.20	4.29	5.74	5.89
MHQ	25.8	24.0	29.2	11.8	16.9	13.5	21.7	26.0	16.8	12.7	15.9	27.7
HQ	113	82.4	134	69.7	98.8	83.5	111	192	83.2	94.1	62.8	89.3

Jahreswerte in m³/s (Q),l/s.km²(Mq), mm (h_A)	Berichtsjahr			Reihe: 2003 - 2007			Reihe: 1981 - 2008		
NQ	0.15	24.06.		.046	05.12.2003		.039	23.09.1982	
NQ_T	0.45	06.09.					0.15	05.02.1997	
$MJNQ_T$							0.37		
NJMQ							1.23		1984
MQ,Mq,h_A	2.05	13.1	415	2.06	13.2	418	2.11	13.5	428
HJMQ							3.10		2002
MJHQ							73.3		
HQ	54.7	21.11.		111	11.07.2005		192	12.08.2002	
NNQ seit 1978:	.023	03.06.1979		**HHQ seit** 1978:	192	12.08.2002			

Berichtsjahr(J)	Überschreitungsdauer der Abflüsse in Tagen											Reihe(R): 2003-2007
m³/s	Tage(J)	Tage(R)	m³/s	Tage(J)	Tage(R)	m³/s	Tage(J)	Tage(R)	m³/s	Tage(J)	Tage(R)	
10000			500			20.0	3	2.8	1.00	246	215.2	
8000			350			16.0	3	4.8	0.80	283	255.0	
6000			250			12.0	5	6.2	0.60	337	298.6	
4000			180			9.00	12	11.2	0.40	366	351.4	
3000			140			7.00	13	17.6	0.30		362.0	
2000			100			5.00	23	27.4	0.20		365.2	
1600			80.0			3.50	39	43.2	0.10			
1200			60.0			2.50	73	72.6	0.06			
900			40.0		0.4	1.80	126	113.2	0.03			
700			30.0		1.2	1.40	161	153.0	0.00			

durch Kraftwerksbetrieb beeinflusst
Im Jän,Feb,Mrz,Apr,Mai,Jun,Jul,Aug,Sep,Okt,Nov n.erg.W.erm.

Nr. 426 Greimpersdorf
Ybbs

Mst.Nr. 207688 Art: Schreibpegel Einzugsgebiet: 1116.6 km²

Monat	I	II	III	IV	V	VI	VII	VIII	IX	X	XI	XII
Tag	Tägliche Abflüsse 2008 in m³/s											
1.	18.4	33.0	40.4	36.9	39.7	17.2	28.0	31.0	14.2	24.7	12.0	34.8
2.	18.2	29.5	59.5	39.4	33.7	19.2	20.2	26.3	16.8	24.0	12.2	42.3
3.	17.3	26.7	69.4	57.5	31.3	16.4	18.7	27.3	14.4	24.6	12.4	31.2
4.	17.5	25.8	53.9	49.0	30.1	74.4	34.0	22.9	13.7	66.0	11.8	26.4
5.	16.8	26.6	41.2	40.1	29.1	87.5	24.9	21.1	13.5	51.6	11.7	22.7
6.	17.9	25.1	31.8	35.2	32.3	45.6	19.3	19.4	13.1	38.1	11.7	20.9
7.	20.8	33.1	26.5	33.5	39.3	31.9	21.2	18.3	13.0	33.6	11.9	23.5
8.	44.3	31.0	24.1	31.6	34.0	38.4	28.3	20.4	14.3	30.0	12.9	28.0
9.	32.8	25.9	22.3	30.3	31.5	44.8	22.8	28.5	13.1	25.2	12.7	23.4
10.	26.2	24.0	21.7	33.2	30.2	31.0	19.9	24.8	12.9	22.3	11.8	21.2
11.	26.6	22.3	22.1	39.4	30.4	27.4	18.1	20.3	12.6	20.1	11.8	20.0
12.	26.3	21.3	27.5	43.6	29.6	30.7	17.4	18.3	14.0	21.1	11.6	20.4
13.	31.3	20.7	62.5	36.9	27.9	32.3	21.2	17.0	15.6	18.4	13.1	19.8
14.	29.7	20.0	64.1	30.7	27.3	24.7	19.4	16.3	13.3	17.4	15.0	20.7
15.	28.0	19.7	156	31.1	26.6	20.8	44.9	17.2	14.5	16.3	12.9	23.1
16.	26.3	18.4	72.5	29.5	26.9	19.2	32.2	186	73.8	16.4	12.3	25.2
17.	25.5	17.3	54.3	26.2	26.1	17.8	26.6	79.2	72.9	18.3	19.3	28.9
18.	28.3	17.5	56.6	24.4	25.7	25.4	35.1	44.8	34.5	17.7	18.2	27.4
19.	66.3	17.5	44.0	25.9	27.2	23.8	26.4	31.6	26.6	16.2	15.8	26.7
20.	88.9	17.2	37.3	29.6	27.4	19.7	21.6	25.4	23.2	15.4	15.5	49.5
21.	60.2	16.9	34.1	32.2	27.4	17.1	68.0	22.0	29.5	15.0	96.3	148
22.	51.3	16.7	33.4	44.0	22.9	15.9	40.9	20.3	42.0	15.0	84.3	137
23.	65.1	17.7	29.6	59.9	21.0	15.3	62.1	18.3	43.6	14.4	41.0	116
24.	43.7	22.3	27.6	56.4	20.0	18.3	329	18.6	31.5	14.0	29.9	63.9
25.	36.6	24.1	26.1	42.0	20.1	15.2	206	17.7	28.5	14.0	25.8	52.8
26.	31.9	26.1	25.4	50.3	19.9	18.7	114	16.6	66.6	13.5	23.1	43.2
27.	42.9	26.5	26.5	51.6	21.1	24.5	65.3	16.0	43.5	13.2	21.5	35.2
28.	103	28.2	32.8	41.2	21.4	21.8	46.1	15.6	33.8	13.4	21.1	29.7
29.	60.7	25.4	33.4	39.0	21.0	17.3	36.6	15.0	28.6	13.3	21.8	26.3
30.	44.5		34.3	42.0	19.9	33.0	30.8	14.6	25.0	12.8	23.1	23.8
31.	37.8		34.8		18.6		26.7	14.2		12.7		22.3
	Extremwerte in m³/s											
am	03.	22.	11.	19.	31.	25.	02.	31.	15.	28.	05.	06.
NQ	15.5	15.0	19.8	23.2	17.3	13.2	16.1	13.7	10.4	11.2	10.2	17.4
HQ	136	39.8	223	80.5	42.1	189	438	283	122	84.0	198	186
am	28.	07.	15.	23.	01.	04.	24.	16.	16.	04.	21.	21.
	Monatsmittel in m³/s(MQ),l/s.km²(Mq) bzw.Monatssummen in mm (h_A)											
MQ	38.2	23.3	42.8	38.8	27.1	28.2	49.2	28.5	27.1	21.6	21.8	39.8
Mq	34.2	20.9	38.3	34.7	24.3	25.2	44.1	25.6	24.3	19.3	19.5	35.7
h_A	92	52	103	90	65	65	118	68	63	52	51	92

Reihe: 2003-2007	Mittlere Monatsmittel in m³/s (MQ),l/s.km²(Mq) bzw. -summen in mm (h_A)											
MQ	31.7	30.4	50.8	48.2	36.6	32.1	27.6	32.9	33.8	19.4	26.7	19.2
Mq	28.4	27.2	45.5	43.2	32.8	28.7	24.7	29.5	30.2	17.4	23.9	17.2
h_A	76	68	122	112	88	75	66	79	78	47	62	45
Reihe: 1971-2008	**Mittlere Monatsmittel mit Extremwerten in m³/s**											
NQ	5.84	6.23	7.84	8.67	9.30	5.14	5.14	4.94	5.60	4.86	5.53	4.58
NQ_T	7.59	7.82	9.05	11.8	10.7	9.01	8.01	6.50	7.13	6.38	6.56	5.38
MNQ_T	12.4	14.1	17.3	24.2	19.6	14.2	12.7	11.8	11.1	10.8	12.0	12.9
NMQ	9.41	10.9	15.1	18.4	16.4	12.3	10.4	8.72	9.51	10.2	9.25	11.4
MQ	27.8	28.8	42.2	45.1	37.3	30.3	32.1	26.7	25.6	19.3	24.8	30.7
HMQ	68.3	62.7	79.3	81.1	76.1	68.6	98.3	86.8	80.6	66.2	69.0	86.6
MHQ	146	127	194	126	135	185	201	198	152	102	124	164
HQ	466	353	603	349	503	640	820	1005	777	770	541	522

Jahreswerte in m³/s (Q),l/s.km²(Mq), mm (h_A)	Berichtsjahr			Reihe: 2003 - 2007			Reihe: 1971 - 2008		
NQ	10.2	05.11.		5.26	03.10.2003		4.58	08.12.1978	
NQ_T	11.6	12.11.					5.38	08.12.1978	
$MJNQ_T$							8.78		
NJMQ							20.1		1986
MQ,Mq,h_A	32.3	28.9	914	32.3	28.9	915	30.9	27.7	875
HJMQ							44.6		2002
MJHQ							457		
HQ	438	24.07.		833	07.08.2006		1005	03.08.1991	
NNQ seit 1971:	4.58	08.12.1978		**HHQ seit** 1971:	1005	03.08.1991			

Berichtsjahr(J)	Überschreitungsdauer der Abflüsse in Tagen											Reihe(R): 2003-2007
m³/s	Tage(J)	Tage(R)	m³/s	Tage(J)	Tage(R)	m³/s	Tage(J)	Tage(R)	m³/s	Tage(J)	Tage(R)	
10000			500		0.4	20.0	259	187.4	1.00			
8000			350		1.2	16.0	315	238.2	0.80			
6000			250	1	2.8	12.0	359	300.4	0.60			
4000			180	3	5.0	9.00	366	354.6	0.40			
3000			140	5	7.2	7.00		363.8	0.30			
2000			100	9	14.0	5.00		365.2	0.20			
1600			80.0	13	21.8	3.50			0.10			
1200			60.0	31	39.6	2.50			0.06			
900			40.0	70	78.6	1.80			0.03			
700			30.0	131	116.6	1.40			0.00			

durch Kraftwerksbetrieb beeinflusst
Im Jän,Feb,Mrz,Apr,Mai,Jun,Jul,Aug,Sep,Okt,Nov,Dez n.erg.W.erm.

Abflüsse

Nr. 427 Mitterbach (Brücke) Große Erlauf

Mst.Nr. 207704 Art: Schreibpegel Einzugsgebiet: 29.7 km²

Monat	I	II	III	IV	V	VI	VII	VIII	IX	X	XI	XII
Tag	Tägliche Abflüsse 2008 in m³/s											
1.	0.58	0.92	1.72	1.34	2.31	0.52	0.44	0.77	0.28	0.56	0.21	0.45
2.	0.57	0.86	2.37	1.87	1.85	0.49	0.41	0.82	0.28	0.94	0.21	0.51
3.	0.56	0.81	3.04	1.98	1.89	0.47	0.39	1.80	0.27	0.88	0.20	0.49
4.	0.55	0.76	3.03	1.65	1.77	0.72	0.37	1.25	0.26	0.87	0.20	0.45
5.	0.54	0.72	2.39	1.43	1.69	1.13	0.35	0.92	0.26	0.83	0.20	0.40
6.	0.53	0.66	1.89	1.26	2.02	1.12	0.33	0.68	0.27	0.80	0.20	0.37
7.	0.57	0.72	1.57	1.10	2.16	0.91	0.39	0.60	0.27	0.84	0.20	0.34
8.	0.62	0.70	1.30	0.99	1.90	0.72	0.40	0.63	0.27	0.89	0.20	0.32
9.	0.57	0.66	1.10	0.96	1.86	0.55	0.45	0.80	0.27	0.65	0.20	0.30
10.	0.53	0.66	0.99	1.30	1.85	0.48	0.43	0.77	0.27	0.53	0.20	0.29
11.	0.52	0.65	0.96	1.90	1.77	0.44	0.41	0.56	0.27	0.46	0.20	0.33
12.	0.51	0.63	1.01	2.42	1.68	0.48	0.40	0.50	0.27	0.40	0.20	0.49
13.	0.51	0.61	1.36	2.06	1.60	0.52	0.38	0.47	0.27	0.37	0.20	0.50
14.	0.51	0.58	1.61	1.67	1.57	0.47	0.46	0.44	0.27	0.36	0.20	0.46
15.	0.50	0.56	2.36	1.68	1.50	0.39	1.10	0.45	0.26	0.34	0.20	0.43
16.	0.50	0.54	2.29	1.63	1.48	0.39	0.97	2.48	0.32	0.32	0.20	0.39
17.	0.49	0.51	2.21	1.57	1.37	0.50	0.90	1.83	0.38	0.30	0.26	0.41
18.	0.48	0.59	2.05	1.46	1.33	1.04	1.07	0.99	0.34	0.29	0.27	0.46
19.	0.79	0.57	1.83	1.62	1.42	1.02	0.88	0.78	0.33	0.29	0.26	0.47
20.	1.52	0.56	1.61	1.85	1.34	0.83	0.90	0.62	0.34	0.28	0.22	0.49
21.	1.64	0.54	1.44	1.99	1.28	0.66	2.22	0.52	0.82	0.27	0.64	0.77
22.	1.58	0.56	1.27	2.96	1.07	0.53	1.49	0.48	1.75	0.26	0.76	0.95
23.	1.57	0.62	1.11	3.04	1.01	0.47	2.51	0.45	1.60	0.26	0.57	1.20
24.	1.55	0.78	0.94	2.54	0.95	0.48	7.07	0.42	1.17	0.25	0.49	1.01
25.	1.53	0.97	0.95	2.24	0.91	0.42	4.83	0.39	1.11	0.24	0.43	0.86
26.	1.52	1.20	0.98	2.47	0.87	0.41	3.06	0.38	2.11	0.23	0.36	0.71
27.	1.50	1.40	0.89	2.39	0.83	0.47	1.71	0.37	1.54	0.23	0.33	0.57
28.	1.46	1.51	0.80	2.02	0.83	0.45	1.07	0.36	1.08	0.22	0.32	0.49
29.	1.26	1.41	0.80	1.83	0.75	0.40	1.04	0.33	0.76	0.22	0.31	0.45
30.	1.15		0.85	2.37	0.68	0.42	0.87	0.32	0.58	0.22	0.30	0.44
31.	1.03		1.02		0.60		0.90	0.30		0.21		0.42
	Extremwerte in m³/s											
am	19.	17.	29.	09.	31.	26.	06.	31.	15.	31.	20.	11.
NQ	0.48	0.39	0.79	0.93	0.55	0.37	0.32	0.29	0.25	0.21	0.18	0.29
HQ	1.71	1.54	3.23	3.10	2.53	1.21	7.57	3.45	2.30	1.03	0.93	1.24
am	21.	28.	04.	23.	01.	06.	24.	16.	26.	01.	21.	23.
	Monatsmittel in m³/s(MQ),l/s.km²(Mq) bzw.Monatssummen in mm (h_A)											
MQ	0.90	0.77	1.54	1.85	1.42	0.60	1.23	0.73	0.61	0.45	0.29	0.52
Mq	30.1	25.9	51.9	62.4	47.9	20.1	41.5	24.4	20.5	15.0	9.78	17.6
h_A	81	65	139	162	128	52	111	65	53	40	25	46

Reihe: 2003-2007	Mittlere Monatsmittel in m³/s (MQ),l/s.km²(Mq) bzw. -summen in mm (h_A)											
MQ	0.52	0.45	0.95	1.83	1.38	0.90	0.60	0.85	0.97	0.52	0.66	0.40
Mq	17.5	15.3	32.1	61.8	46.6	30.4	20.1	28.6	32.7	17.6	22.1	13.4
h_A	47	38	86	160	125	79	54	77	85	47	57	35
Reihe: 1971-2008	**Mittlere Monatsmittel mit Extremwerten in m³/s**											
NQ	.000	.025	0.09	0.16	0.16	0.07	0.06	0.10	0.09	0.11	0.08	0.11
NQ_T	.000	.027	0.10	0.17	0.18	0.11	0.10	0.12	0.09	0.13	0.10	0.13
MNQ_T	0.28	0.29	0.35	0.72	0.66	0.40	0.32	0.29	0.27	0.27	0.26	0.26
NMQ	.016	0.11	0.26	0.38	0.41	0.16	0.16	0.17	0.21	0.22	0.15	0.17
MQ	0.51	0.48	0.95	1.56	1.47	0.82	0.79	0.67	0.68	0.50	0.52	0.55
HMQ	1.39	1.31	2.40	3.12	2.71	2.29	3.42	2.40	2.66	1.70	1.67	2.17
MHQ	1.42	1.19	3.00	3.27	3.31	3.00	3.78	3.25	2.65	1.72	1.55	1.76
HQ	5.42	3.03	13.5	7.03	6.41	9.95	20.0	19.0	13.4	10.6	8.68	7.90

Jahreswerte in m³/s (Q),l/s.km²(Mq), mm (h_L)	Berichtsjahr			Reihe: 2003 - 2007			Reihe: 1971 - 2008		
NQ	0.18	20.11.		0.12	06.02.2006		.000	01.01.1977	
NQ_T	0.20	05.11.					.000	31.12.1976	
$MJNQ_T$							0.17		
NJMQ							0.28		1977
MQ,Mq,h_A	0.91	30.6	969	0.84	28.3	894	0.79	26.7	844
HJMQ							1.14		1997
MJHQ							7.23		
HQ	7.57	24.07.		19.0	08.08.2006		20.0	08.07.1997	
NNQ seit 1969:	.000	01.01.1977		**HHQ seit** 1969:	20.0	08.07.1997			

Berichtsjahr(J) Überschreitungsdauer der Abflüsse in Tagen Reihe(R): 2003-2007												
m³/s	Tage(J)	Tage(R)	m³/s	Tage(J)	Tage(R)	m³/s	Tage(J)	Tage(R)	m³/s	Tage(J)	Tage(R)	
10000			500			20.0			1.00	117	91.6	
8000			350			16.0			0.80	159	109.6	
6000			250			12.0		0.2	0.60	192	141.4	
4000			180			9.00		0.6	0.40	280	208.8	
3000			140			7.00	1	1.6	0.30	316	258.2	
2000			100			5.00	1	3.0	0.20	366	326.0	
1600			80.0			3.50	2	7.2	0.10		365.2	
1200			60.0			2.50	9	22.2	0.06			
900			40.0			1.80	43	42.0	0.03			
700			30.0			1.40	82	61.0	0.00			

durch Stauhaltung am Erlaufsee beeinflusst

Nr. 428 Wienerbruck Ötscherbach

Mst.Nr. 207712 Art: Schreibpegel Einzugsgebiet: 36.1 km²

Monat	I	II	III	IV	V	VI	VII	VIII	IX	X	XI	XII
Tag	Tägliche Abflüsse 2008 in m³/s											
1.	0.66	1.15	5.35	2.30	2.54	0.72	0.59	1.35	0.60	1.07	0.38	1.50
2.	0.64	1.05	5.29	3.33	2.38	0.65	0.57	2.56	0.59	0.86	0.37	1.35
3.	0.62	0.96	5.46	2.56	2.22	0.67	0.56	1.74	0.58	1.24	0.36	1.07
4.	0.61	0.94	3.75	1.87	2.12	1.74	0.75	1.37	0.58	2.00	0.35	0.94
5.	0.61	0.93	2.20	1.57	1.84	1.66	0.60	1.24	0.57	1.69	0.36	0.89
6.	0.65	0.94	1.67	1.48	3.17	1.24	0.59	1.09	0.56	1.57	0.36	0.78
7.	0.94	1.36	1.42	1.45	2.50	0.97	0.71	1.00	0.57	1.18	0.36	0.75
8.	1.25	1.04	1.22	1.32	2.30	0.82	0.78	0.99	0.57	0.94	0.38	0.71
9.	0.88	0.92	1.15	1.96	2.30	0.80	0.69	1.46	0.54	0.81	0.35	0.66
10.	0.76	0.87	1.31	2.90	2.22	0.81	0.74	1.14	0.52	0.73	0.34	0.62
11.	0.78	0.84	1.30	3.79	2.09	0.76	0.64	0.92	0.51	0.66	0.34	0.64
12.	0.83	0.79	2.85	2.88	1.90	0.90	0.64	0.83	0.50	0.59	0.35	1.10
13.	0.83	0.77	2.91	1.87	1.93	0.78	0.62	0.78	0.49	0.55	0.35	0.83
14.	0.89	0.74	4.59	2.14	1.75	0.72	1.67	0.74	0.48	0.52	0.34	0.77
15.	0.86	0.72	6.50	1.91	1.83	0.72	2.88	0.86	0.59	0.50	0.36	0.76
16.	0.85	0.67	3.47	1.49	1.71	0.65	1.04	5.58	2.82	0.51	0.40	0.94
17.	0.77	0.64	3.30	1.34	1.56	0.84	1.19	1.89	1.70	0.67	1.30	1.30
18.	0.86	0.66	2.56	1.65	1.50	1.17	1.41	1.26	1.20	0.60	0.62	1.07
19.	5.04	0.64	1.92	2.33	1.43	0.96	0.91	1.13	1.09	0.54	0.55	0.91
20.	5.20	0.63	1.67	2.54	1.48	0.74	2.00	1.04	2.16	0.49	0.54	1.07
21.	3.02	0.66	1.50	3.32	1.19	0.67	3.54	0.96	4.26	0.48	3.96	2.44
22.	4.89	0.87	1.31	3.41	1.09	0.63	1.37	0.89	4.39	0.47	1.65	5.42
23.	3.24	1.58	1.13	4.49	1.04	0.60	7.80	0.83	2.20	0.46	1.03	4.12
24.	1.99	1.86	1.06	2.65	1.04	0.63	13.9	0.79	1.54	0.45	0.87	2.07
25.	1.64	2.27	0.98	2.90	1.02	0.65	6.42	0.75	2.40	0.44	0.77	1.75
26.	1.39	2.15	0.90	5.98	1.04	0.65	3.75	0.71	2.69	0.43	0.68	1.37
27.	1.94	2.64	0.88	3.19	1.10	0.77	2.53	0.69	1.66	0.42	0.64	1.19
28.	2.89	2.05	0.93	3.02	0.99	0.67	1.85	0.67	1.41	0.42	0.64	1.09
29.	1.86	2.35	1.06	3.32	0.91	0.63	1.53	0.65	1.24	0.41	0.66	1.00
30.	1.50		1.30	3.37	0.83	0.66	1.30	0.64	1.09	0.40	0.80	0.92
31.	1.30		1.95		0.77		1.79	0.62		0.39		0.87
	Extremwerte in m³/s											
am	04.	17.	27.	17.	31.	25.	03.	31.	15.	31.	13.	11.
NQ	0.57	0.51	0.85	1.21	0.72	0.56	0.54	0.61	0.48	0.39	0.33	0.58
HQ	8.15	4.59	12.6	8.36	3.71	3.47	22.5	10.3	6.90	2.46	5.84	7.33
am	22.	29.	14.	26.	06.	04.	24.	16.	21.	03.	21.	22.
	Monatsmittel in m³/s(MQ),l/s.km²(Mq) bzw.Monatssummen in mm (h_A)											
MQ	1.62	1.16	2.35	2.61	1.67	0.83	2.11	1.20	1.34	0.73	0.68	1.32
Mq	44.8	32.2	65.1	72.3	46.3	23.0	58.4	33.2	37.0	20.1	18.9	36.6
h_A	120	81	174	187	124	60	156	89	96	54	49	95

Reihe: 2003-2007	Mittlere Monatsmittel in m³/s (MQ),l/s.km²(Mq) bzw. -summen in mm (h_A)											
MQ	1.08	1.06	1.85	2.71	1.98	1.33	0.94	1.40	1.59	0.89	1.23	0.76
Mq	29.8	29.4	51.4	75.2	54.9	36.8	26.2	38.7	43.9	24.6	34.1	21.1
h_A	80	74	138	195	147	95	70	104	114	66	88	55
Reihe: 1966-2008	**Mittlere Monatsmittel mit Extremwerten in m³/s**											
NQ	0.22	0.11	0.06	0.55	0.37	0.40	0.34	0.27	0.33	0.31	0.31	0.17
NQ_T	0.28	0.24	0.40	0.60	0.39	0.42	0.35	0.28	0.34	0.31	0.31	0.30
MNQ_T	0.57	0.63	0.76	1.18	1.06	0.68	0.62	0.54	0.55	0.53	0.57	0.57
NMQ	0.38	0.40	0.71	1.08	0.82	0.59	0.43	0.42	0.42	0.47	0.48	0.45
MQ	1.08	1.13	1.77	2.65	2.23	1.41	1.45	1.16	1.20	0.92	1.05	1.18
HMQ	2.79	2.52	3.53	5.06	4.27	3.22	4.43	4.03	3.89	2.92	3.41	4.13
MHQ	5.52	4.62	8.23	7.74	7.63	8.82	12.6	11.1	7.17	5.54	5.25	7.08
HQ	16.9	17.2	32.3	17.2	16.6	35.2	79.9	74.2	39.8	39.4	42.2	29.0

Jahreswerte in m³/s (Q),l/s.km²(Mq), mm (h_L)	Berichtsjahr			Reihe: 2003 - 2007			Reihe: 1966 - 2008		
NQ	0.33	13.11.		0.06	07.03.2005		0.06	07.03.2005	
NQ_T	0.34	14.11.					0.24	08.02.1997	
$MJNQ_T$							0.41		
NJMQ							0.89		2003
MQ,Mq,h_A	1.47	40.7	1288	1.41	39.0	1234	1.44	39.8	1258
HJMQ							1.92		1970
MJHQ							23.8		
HQ	22.5	24.07.		42.1	07.08.2006		79.9	08.07.1997	
NNQ seit 1966:	0.06	07.03.2005		**HHQ seit** 1966:	79.9	08.07.1997			

Berichtsjahr(J) Überschreitungsdauer der Abflüsse in Tagen Reihe(R): 2003-2007												
m³/s	Tage(J)	Tage(R)	m³/s	Tage(J)	Tage(R)	m³/s	Tage(J)	Tage(R)	m³/s	Tage(J)	Tage(R)	
10000			500			20.0		0.4	1.00	185	150.2	
8000			350			16.0		0.6	0.80	235	196.4	
6000			250			12.0	1	1.2	0.60	312	268.8	
4000			180			9.00	1	2.0	0.40	350	350.2	
3000			140			7.00	2	2.6	0.30	366	364.0	
2000			100			5.00	12	10.8	0.20		365.2	
1600			80.0			3.50	23	27.6	0.10			
1200			60.0			2.50	53	53.4	0.06			
900			40.0			1.80	91	78.8	0.03			
700			30.0			1.40	126	103.0	0.00			

Abflüsse

Nr. 429 Reith
Großer Lassingbach

Mst.Nr. 207720 Art: Schreibpegel Einzugsgebiet: 23.2 km²

Monat	I	II	III	IV	V	VI	VII	VIII	IX	X	XI	XII
Tag	Tägliche Abflüsse 2008 in m³/s											
1.	0.62	0.83	2.79	1.27	1.00	0.37	0.38	0.65	0.39	0.64	0.41	0.96
2.	0.61	0.78	3.18	1.88	0.90	0.37	0.37	0.70	0.39	0.60	0.38	0.84
3.	0.59	0.74	2.82	1.82	0.83	0.39	0.33	0.63	0.39	0.80	0.39	0.63
4.	0.58	0.70	1.92	1.34	0.77	1.22	0.35	0.62	0.39	1.39	0.39	0.57
5.	0.57	0.69	1.30	1.07	0.76	0.87	0.33	0.57	0.39	0.98	0.39	0.53
6.	0.56	0.72	1.02	1.02	1.10	0.66	0.31	0.53	0.39	0.74	0.39	0.49
7.	0.58	0.95	0.80	0.99	0.95	0.54	0.33	0.48	0.39	0.72	0.37	0.45
8.	0.72	0.77	0.71	0.85	0.79	0.52	0.35	0.51	0.41	0.70	0.41	0.41
9.	0.64	0.69	0.65	0.93	0.73	0.55	0.33	0.68	0.41	0.64	0.38	0.37
10.	0.59	0.63	0.79	1.07	0.68	0.52	0.31	0.58	0.40	0.61	0.39	0.36
11.	0.56	0.63	0.87	1.12	0.65	0.47	0.29	0.50	0.39	0.58	0.39	0.37
12.	0.56	0.63	1.14	1.09	0.63	0.66	0.31	0.48	0.39	0.55	0.37	0.52
13.	0.59	0.60	1.25	0.88	0.61	0.54	0.33	0.46	0.39	0.52	0.38	0.46
14.	0.56	0.57	1.87	0.84	0.59	0.46	0.46	0.44	0.39	0.49	0.38	0.48
15.	0.53	0.54	2.74	0.92	0.56	0.48	0.95	0.54	0.53	0.48	0.36	0.50
16.	0.51	0.52	1.50	1.01	0.55	0.49	0.44	2.21	2.90	0.50	0.34	0.73
17.	0.48	0.51	1.64	0.85	0.54	0.58	0.57	0.90	1.30	0.55	0.59	1.11
18.	0.50	0.56	1.40	0.79	0.58	0.65	0.60	0.68	0.74	0.53	0.39	0.81
19.	1.90	0.56	1.11	0.81	0.59	0.54	0.43	0.63	0.59	0.52	0.37	0.61
20.	2.50	0.56	0.92	0.81	0.59	0.48	1.16	0.57	0.78	0.50	0.37	0.52
21.	1.71	0.56	0.83	0.94	0.59	0.44	1.37	0.53	1.34	0.49	1.45	0.65
22.	2.30	0.56	0.78	1.30	0.53	0.43	0.77	0.52	1.27	0.48	0.71	1.71
23.	1.70	1.11	0.74	2.02	0.49	0.43	4.03	0.52	0.96	0.47	0.54	2.18
24.	1.07	1.03	0.70	1.35	0.45	0.44	7.26	0.51	0.78	0.47	0.50	1.19
25.	0.82	1.23	0.66	1.20	0.44	0.45	2.67	0.50	1.15	0.46	0.47	0.97
26.	0.73	1.33	0.62	3.13	0.43	0.46	1.52	0.48	1.81	0.45	0.42	0.80
27.	0.74	1.46	0.60	1.54	0.43	0.51	1.17	0.47	0.93	0.44	0.39	0.66
28.	1.33	1.42	0.62	1.31	0.42	0.41	0.92	0.45	0.79	0.43	0.37	0.57
29.	1.14	1.30	0.69	1.22	0.40	0.39	0.81	0.44	0.71	0.41	0.35	0.51
30.	0.94		0.84	1.10	0.39	0.41	0.73	0.42	0.68	0.44	0.45	0.49
31.	0.87		1.22		0.37		0.72	0.41		0.43		0.47
	Extremwerte in m³/s											
am	18.	22.	29.	18.	31.	28.	12.	07.	12.	30.	16.	11.
NQ	0.46	0.48	0.51	0.67	0.36	0.28	0.23	0.30	0.39	0.32	0.23	0.35
HQ	3.54	1.90	6.19	4.39	1.36	1.79	13.0	5.41	3.76	1.55	2.87	3.58
am	22.	29.	15.	26.	06.	04.	24.	16.	26.	03.	21.	22.
	Monatsmittel in m³/s(MQ),l/s.km²(Mq) bzw.Monatssummen in mm (h_A)											
MQ	0.91	0.80	1.25	1.22	0.62	0.52	1.00	0.60	0.76	0.58	0.45	0.71
Mq	39.1	34.4	53.9	52.4	26.9	22.6	42.9	25.9	32.8	25.1	19.4	30.5
h_A	105	86	144	136	72	59	115	69	85	67	50	79
	Reihe: 2003-2007 Mittlere Monatsmittel in m³/s (MQ),l/s.km²(Mq) bzw. -summen in mm (h_A)											
MQ	0.57	0.55	1.00	1.73	0.97	0.78	0.50	0.85	0.93	0.48	0.65	0.45
Mq	24.4	23.9	43.0	74.4	41.6	33.7	21.7	36.6	40.0	20.6	28.2	19.3
h_A	65	60	115	193	111	87	58	98	104	55	73	50
	Reihe: 1966-2008 Mittlere Monatsmittel mit Extremwerten in m³/s											
NQ	0.09	.024	0.10	0.20	0.08	0.10	0.12	0.17	0.08	.043	.020	.040
NQ_T	0.12	0.12	0.17	0.27	0.24	0.16	0.15	0.18	0.09	0.14	0.14	0.10
MNQ_T	0.30	0.33	0.44	0.72	0.56	0.40	0.37	0.36	0.32	0.30	0.31	0.33
NMQ	0.19	0.22	0.39	0.50	0.49	0.30	0.23	0.23	0.23	0.23	0.24	0.22
MQ	0.63	0.64	1.04	1.53	1.09	0.81	0.83	0.71	0.68	0.52	0.55	0.66
HMQ	1.77	1.61	2.19	3.19	2.94	1.98	2.30	2.17	2.75	1.65	1.65	2.07
MHQ	3.00	2.16	4.56	4.51	3.63	4.42	6.37	4.72	3.72	2.35	2.23	3.54
HQ	15.0	9.89	11.6	11.1	8.26	13.5	27.0	27.9	21.5	15.9	8.40	24.0

Jahreswerte in m³/s (Q),l/s.km²(Mq), mm (h_J)									
	Berichtsjahr			Reihe: 2003 - 2007			Reihe: 1966 - 2008		
NQ	0.23	12.07.		0.09	23.01.2006		.020	07.11.1974	
NQ_T	0.29	11.07.					0.09	27.09.1976	
$MJNQ_T$							0.20		
NJMQ							0.51		2003
MQ,Mq,h_A	0.78	33.8	1070	0.79	34.0	1075	0.81	34.8	1101
HJMQ							1.34		1970
MJHQ							12.1		
HQ	13.0	24.07.		27.9	08.08.2006		27.9	08.08.2006	
NNQ seit 1965:	.020	07.11.1974		HHQ seit 1965:	27.9	08.08.2006			

Berichtsjahr(J) Überschreitungsdauer der Abflüsse in Tagen Reihe(R): 2003-2007											
m³/s	Tage(J)	Tage(R)	m³/s	Tage(J)	Tage(R)	m³/s	Tage(J)	Tage(R)	m³/s	Tage(J)	Tage(R)
10000			500			20.0			1.00	72	71.2
8000			350			16.0		0.2	0.80	109	96.8
6000			250			12.0		0.6	0.60	179	139.8
4000			180			9.00		1.2	0.40	313	231.8
3000			140			7.00	1	1.4	0.30	365	298.2
2000			100			5.00	1	2.8	0.20	366	355.4
1600			80.0			3.50	2	7.8	0.10		365.2
1200			60.0			2.50	10	16.6	0.06		
900			40.0			1.80	20	28.6	0.03		
700			30.0			1.40	31	43.8	0.00		

Im Sep nach ergänzten Wasserständen ermittelt

Nr. 431 Kienberg (Neuhaus)
Große Erlauf

Mst.Nr. 207738 Art: Schreibpegel Einzugsgebiet: 203.3 km²

Monat	I	II	III	IV	V	VI	VII	VIII	IX	X	XI	XII
Tag	Tägliche Abflüsse 2008 in m³/s											
1.	4.01	7.75	15.1	10.6	11.3	3.91	3.46	7.48	3.81	6.81	2.85	6.51
2.	3.92	7.39	18.9	13.2	10.3	3.78	3.28	7.52	3.63	6.73	2.78	6.97
3.	3.83	6.77	21.6	14.6	9.36	3.72	3.20	8.47	3.50	7.36	2.73	5.53
4.	3.74	6.83	18.3	12.8	8.03	7.00	3.21	7.42	3.35	11.6	2.72	5.22
5.	3.66	5.69	14.2	11.2	8.01	8.75	3.12	7.51	3.27	8.83	2.73	5.00
6.	3.72	5.57	11.3	10.3	9.21	6.52	3.07	6.87	3.12	7.35	2.68	4.71
7.	4.52	7.51	9.58	9.48	9.14	4.94	3.19	5.91	3.13	7.04	2.69	4.57
8.	7.35	7.55	9.09	8.99	8.57	4.71	3.19	5.27	3.17	5.18	2.79	4.59
9.	5.83	5.83	8.15	9.04	8.55	4.65	3.15	5.66	3.08	4.79	2.75	4.09
10.	5.52	5.64	7.85	10.4	8.38	4.59	3.03	5.36	2.92	4.59	2.69	4.00
11.	5.43	5.32	7.99	11.6	8.37	4.41	3.02	6.03	2.86	4.39	2.69	4.02
12.	5.65	5.22	8.82	11.7	7.64	4.33	3.11	5.05	2.84	4.34	2.70	4.78
13.	6.13	5.12	11.6	10.5	7.58	4.21	3.30	4.97	2.80	4.02	2.68	4.71
14.	6.14	5.06	12.0	9.95	7.50	3.99	3.98	4.84	2.76	3.59	2.67	4.67
15.	5.99	5.08	28.9	9.39	7.23	4.04	10.6	5.05	3.34	3.42	2.59	4.62
16.	5.83	4.87	17.9	9.17	7.15	3.94	5.20	19.1	13.2	3.41	2.55	5.00
17.	5.90	4.78	15.4	8.81	6.74	3.98	5.09	12.4	11.6	3.73	4.26	6.42
18.	6.05	4.54	14.5	8.62	6.75	4.78	6.16	9.32	7.54	3.63	4.04	6.60
19.	15.2	4.50	12.6	9.13	6.64	4.98	4.47	6.71	5.37	3.56	3.75	5.80
20.	20.2	4.37	11.7	9.16	6.38	4.74	5.64	6.21	5.79	3.43	3.63	5.49
21.	12.7	4.36	10.1	10.5	6.57	3.79	13.1	5.07	10.2	3.44	13.0	11.6
22.	16.3	4.43	9.39	13.1	6.20	3.81	7.32	4.82	13.9	3.41	9.54	15.4
23.	15.2	6.40	9.22	18.3	5.68	3.80	23.4	4.57	10.3	3.32	6.01	19.5
24.	11.3	8.04	8.92	13.7	4.93	3.76	75.2	4.20	7.90	3.27	5.21	12.1
25.	9.20	8.83	8.67	11.8	4.84	3.51	37.8	4.03	8.61	3.23	4.55	10.3
26.	8.60	9.22	8.39	21.2	4.52	3.45	22.6	3.97	14.0	3.18	4.27	8.15
27.	10.5	9.67	8.28	15.2	4.32	3.88	15.6	3.90	10.9	3.17	4.05	7.18
28.	14.7	9.48	8.46	12.8	4.22	3.71	12.7	3.84	9.12	2.86	3.86	6.70
29.	12.3	9.22	9.01	12.5	4.09	3.39	9.78	3.77	7.32	2.89	4.08	5.26
30.	11.1		9.35	12.6	4.01	3.65	8.19	3.78	7.17	2.90	4.40	5.03
31.	10.2		10.1		3.96		8.01	3.76		2.92		4.84
	Extremwerte in m³/s											
am	06.	22.	10.	08.	31.	25.	19.	29.	10.	30.	11.	11.
NQ	3.58	4.30	7.77	7.58	3.93	3.28	2.54	3.74	2.02	2.22	2.44	3.95
HQ	25.2	11.6	43.7	26.1	13.0	9.60	115	32.0	17.8	12.3	18.5	25.6
am	19.	27.	15.	26.	01.	04.	24.	16.	26.	04.	21.	23.
	Monatsmittel in m³/s(MQ),l/s.km²(Mq) bzw.Monatssummen in mm (h_A)											
MQ	8.41	6.38	12.1	11.7	6.98	4.42	10.2	6.22	6.35	4.59	3.93	6.75
Mq	41.4	31.4	59.6	57.4	34.3	21.8	50.2	30.6	31.3	22.6	19.3	33.2
h_A	111	79	160	149	92	56	134	82	81	61	50	86
	Reihe: 2003-2007 Mittlere Monatsmittel in m³/s (MQ),l/s.km²(Mq) bzw. -summen in mm (h_A)											
MQ	5.03	5.63	9.64	13.5	9.67	7.03	5.16	7.34	8.16	4.15	6.15	3.87
Mq	24.8	27.7	47.4	66.2	47.5	34.6	25.4	36.1	40.1	20.4	30.3	19.0
h_A	66	69	127	172	127	90	68	97	104	55	78	49
	Reihe: 1966-2008 Mittlere Monatsmittel mit Extremwerten in m³/s											
NQ	.000	.041	1.80	3.09	2.54	0.71	0.78	0.83	0.43	0.96	0.91	0.65
NQ_T	.000	.048	1.80	3.10	2.54	0.76	0.91	1.23	0.50	0.98	1.01	0.69
MNQ_T	3.03	3.44	4.26	6.85	5.50	3.78	3.47	3.27	2.93	2.94	2.98	3.04
NMQ	1.04	2.30	3.41	4.44	3.63	2.64	2.79	2.24	2.03	2.10	1.61	1.36
MQ	5.51	5.81	8.79	12.3	9.86	6.99	7.55	6.33	6.06	4.67	5.15	5.87
HMQ	16.3	11.6	19.1	25.0	17.7	16.9	21.8	20.9	23.6	15.8	13.8	18.6
MHQ	21.7	17.8	34.2	30.6	28.5	31.6	50.8	35.9	30.1	19.1	19.1	29.8
HQ	75.2	69.7	123	71.4	62.3	110	220	189	217	164	131	110

Jahreswerte in m³/s (Q),l/s.km²(Mq), mm (h_J)									
	Berichtsjahr			Reihe: 2003 - 2007			Reihe: 1966 - 2008		
NQ	2.02	10.09.		.000	02.01.2004		.000	02.01.2004	
NQ_T	2.55	16.11.					.000	03.01.2004	
$MJNQ_T$							2.14		
NJMQ							4.23		2003
MQ,Mq,h_A	7.35	36.2	1143	7.11	35.0	1107	7.08	34.8	1101
HJMQ							9.65		2006
MJHQ							96.0		
HQ	115	24.07.		217	07.09.2007		220	08.07.1997	
NNQ seit 1965:	.000	02.01.2004		HHQ seit 1965:	220	08.07.1997			

Berichtsjahr(J) Überschreitungsdauer der Abflüsse in Tagen Reihe(R): 2003-2007											
m³/s	Tage(J)	Tage(R)	m³/s	Tage(J)	Tage(R)	m³/s	Tage(J)	Tage(R)	m³/s	Tage(J)	Tage(R)
10000			500			20.0	8	19.8	1.00		354.6
8000			350			16.0	15	32.6	0.80		358.8
6000			250			12.0	45	55.2	0.60		360.6
4000			180			9.00	98	81.0	0.40		361.2
3000			140			7.00	150	114.2	0.30		361.6
2000			100		0.4	5.00	215	162.0	0.20		361.8
1600			80.0		1.0	3.50	309	231.8	0.10		362.6
1200			60.0	1	1.2	2.50	366	297.4	0.06		363.0
900			40.0	1	2.4	1.80		335.0	0.03		363.4
700			30.0	2	6.8	1.40		343.6	0.00		365.2

siehe Tabelle Überleitungen u. Speicherungen d. Berichtsjahrs durch Kraftwerksbetrieb beeinflusst

Abflüsse

Nr. 432 Gaming
Gamingbach

Mst.Nr. 207746 Art: Schreibpegel Einzugsgebiet: 51.5 km²

Monat	I	II	III	IV	V	VI	VII	VIII	IX	X	XI	XII
Tag	Tägliche Abflüsse 2008 in m³/s											
1.	0.95	1.80	1.98	1.50	1.23	0.98	1.12	1.31	0.77	1.18	0.74	1.73
2.	0.92	1.64	2.15	1.89	1.13	0.96	0.95	1.23	0.76	1.09	0.73	1.58
3.	0.91	1.50	1.91	2.40	1.07	0.91	1.02	1.15	0.76	1.73	0.72	1.28
4.	0.88	1.43	1.49	1.99	1.03	1.66	1.33	1.11	0.73	3.34	0.72	1.16
5.	0.86	1.39	1.20	1.69	1.04	1.27	1.04	1.07	0.71	2.17	0.70	1.07
6.	0.88	1.37	1.06	1.56	1.19	1.16	0.93	1.01	0.69	1.66	0.69	1.02
7.	1.12	2.02	1.05	1.55	1.14	1.10	0.97	0.98	0.71	1.46	0.75	1.23
8.	1.77	1.58	1.03	1.43	1.04	1.40	1.01	1.12	0.70	1.32	0.75	1.29
9.	1.30	1.38	1.02	1.35	1.00	1.29	0.94	1.31	0.67	1.21	0.69	1.15
10.	1.20	1.25	0.97	1.28	0.95	1.10	0.89	1.01	0.67	1.12	0.67	1.08
11.	1.26	1.20	0.97	1.22	0.92	1.02	0.89	0.94	0.66	1.08	0.67	1.02
12.	1.34	1.15	1.40	1.16	0.89	1.05	0.91	0.90	0.66	1.05	0.66	0.97
13.	1.43	1.11	1.88	1.09	0.91	0.97	1.00	0.87	0.66	1.01	0.69	0.93
14.	1.44	1.08	3.10	1.05	0.94	0.94	1.33	0.89	0.65	0.97	0.70	0.94
15.	1.36	1.07	4.52	1.02	0.93	0.93	2.06	1.19	1.16	0.95	0.67	0.97
16.	1.28	1.04	2.52	1.01	0.92	0.89	1.18	5.39	5.15	0.96	0.67	1.01
17.	1.24	1.02	2.32	0.98	0.90	0.90	1.17	2.12	3.13	1.04	0.98	1.14
18.	1.44	1.00	2.25	0.96	0.89	0.92	1.18	1.47	1.59	0.96	0.80	1.05
19.	4.75	0.99	1.83	0.93	0.94	0.90	1.03	1.26	1.19	0.96	0.81	1.13
20.	3.90	0.96	1.64	0.90	0.94	0.85	1.70	1.13	1.15	0.88	0.78	2.02
21.	2.59	0.92	1.55	0.96	0.89	0.81	2.64	1.04	1.47	0.86	4.19	5.57
22.	2.98	0.92	1.55	1.16	0.85	0.81	1.44	1.01	2.45	0.84	2.87	6.46
23.	2.55	0.97	1.43	2.83	0.83	0.83	3.79	0.97	1.87	0.84	1.70	5.81
24.	1.96	0.95	1.37	1.78	0.81	0.84	12.6	0.93	1.41	0.85	1.37	3.63
25.	1.68	0.92	1.28	1.43	0.79	0.80	8.34	0.90	2.14	0.83	1.18	3.32
26.	1.50	0.90	1.20	3.33	0.78	0.92	4.85	0.87	2.74	0.81	1.06	2.56
27.	3.08	0.93	1.28	2.24	0.81	1.49	3.18	0.85	1.79	0.81	1.01	2.14
28.	4.65	0.88	1.50	1.67	0.92	1.07	2.34	0.83	1.47	0.79	1.00	1.83
29.	2.96	0.90	1.81	1.49	0.94	0.92	1.88	0.81	1.30	0.79	1.01	1.62
30.	2.32		1.85	1.39	0.93	1.42	1.59	0.78	1.21	0.78	1.10	1.48
31.	2.00		1.74		0.92		1.43	0.77		0.76		1.38
	Extremwerte in m³/s											
am	05.	19.	11.	08.	26.	28.	09.	12.	13.	31.	08.	01.
NQ	0.75	0.67	0.82	0.59	0.34	0.72	0.78	0.68	0.29	0.54	0.54	0.76
HQ	7.21	2.39	7.10	5.27	1.69	3.42	16.6	9.82	6.83	4.28	6.82	8.70
am	19.	07.	15.	26.	20.	04.	24.	16.	16.	04.	21.	21.
	Monatsmittel in m³/s(MQ),l/s.km²(Mq) bzw.Monatssummen in mm (h_A)											
MQ	1.89	1.18	1.71	1.51	0.95	1.04	2.15	1.20	1.37	1.13	1.04	1.92
Mq	36.6	23.0	33.1	29.3	18.5	20.1	41.8	23.3	26.6	22.0	20.1	37.3
h_A	98	58	89	76	49	52	112	62	69	59	52	97

Reihe: 2003-2007 **Mittlere Monatsmittel in m³/s (MQ),l/s.km²(Mq) bzw. -summen in mm (h_A)**

MQ	1.31	1.45	2.55	2.10	1.30	1.53	1.18	1.39	1.36	0.82	1.20	0.87
Mq	25.5	28.2	49.6	40.8	25.3	29.6	22.9	27.0	26.4	15.9	23.3	16.9
h_A	68	71	133	106	68	77	61	72	68	43	60	44

Reihe: 1966-2008 **Mittlere Monatsmittel mit Extremwerten in m³/s**

NQ	0.23	0.23	0.29	0.31	0.31	0.19	0.16	.039	0.19	0.22	0.18	0.21
NQ_T	0.34	0.41	0.46	0.50	0.44	0.25	0.24	0.20	0.20	0.40	0.36	0.28
MNQ_T	0.70	0.77	0.88	1.14	0.86	0.75	0.69	0.67	0.61	0.60	0.64	0.71
NMQ	0.51	0.61	0.70	0.63	0.71	0.46	0.46	0.27	0.46	0.51	0.49	0.41
MQ	1.32	1.44	1.90	1.99	1.38	1.28	1.40	1.22	1.09	0.92	1.12	1.44
HMQ	2.92	3.08	3.48	4.13	2.88	3.95	4.03	3.55	3.55	2.83	3.16	3.99
MHQ	5.24	5.25	7.10	5.57	5.37	6.76	9.23	6.98	5.59	4.25	4.75	6.66
HQ	15.4	17.7	24.6	13.4	19.0	27.0	38.0	31.6	45.9	25.4	16.9	21.0

Jahreswerte in m³/s (Q),l/s.km²(Mq), mm (h_A)

	Berichtsjahr			Reihe: 2003 - 2007			Reihe: 1966 - 2008		
NQ	0.29	13.09.		.039	11.08.2004		.039	11.08.2004	
NQ_T	0.65	14.09.					0.20	30.08.2001	
$MJNQ_T$							0.45		
NJMQ							0.92		1978
MQ,Mq,h_A	1.43	27.7	876	1.42	27.5	870	1.38	26.7	844
HJMQ							1.93		1970
MJHQ							17.6		
HQ	16.6	24.07.		45.9	07.09.2007		45.9	07.09.2007	

NNQ seit 1966: .039 11.08.2004 **HHQ seit** 1966: 45.9 07.09.2007

Berichtsjahr(J) Überschreitungsdauer der Abflüsse in Tagen Reihe(R): 2003-2007

m³/s	Tage(J)	Tage(R)	m³/s	Tage(J)	Tage(R)	m³/s	Tage(J)	Tage(R)	m³/s	Tage(J)	Tage(R)
10000			500			20.0		0.6	1.00	226	165.6
8000			350			16.0		1.0	0.80	327	206.2
6000			250			12.0	1	1.6	0.60	366	268.0
4000			180			9.00	1	3.4	0.40		346.0
3000			140			7.00	2	6.2	0.30		364.2
2000			100			5.00	7	11.2	0.20		365.2
1600			80.0			3.50	15	24.2	0.10		
1200			60.0			2.50	32	45.0	0.06		
900			40.0			1.80	61	74.0	0.03		
700			30.0			1.40	110	107.2	0.00		

durch Kraftwerksbetrieb beeinflusst
Im Jän,Feb,Mrz,Apr,Mai,Jun,Jul,Aug,Sep,Okt,Nov,Dez n.erg.W.erm.

Nr. 433 Neubruck
Jeßnitz

Mst.Nr. 207787 Art: Schreibpegel Einzugsgebiet: 32.2 km²

Monat	I	II	III	IV	V	VI	VII	VIII	IX	X	XI	XII
Tag	Tägliche Abflüsse 2008 in m³/s											
1.	0.37	1.00	1.00	0.80	0.74	0.27	0.29	0.71	0.29	0.52	0.21	0.76
2.	0.35	0.83	1.06	0.86	0.65	0.25	0.24	0.65	0.27	0.47	0.20	0.69
3.	0.34	0.73	0.95	1.13	0.60	0.22	0.22	0.59	0.26	0.93	0.19	0.60
4.	0.34	0.71	0.79	0.98	0.57	0.74	0.23	0.54	0.25	2.33	0.19	0.52
5.	0.32	0.67	0.70	0.83	0.58	0.40	0.19	0.53	0.25	1.34	0.18	0.49
6.	0.32	0.71	0.60	0.78	0.72	0.32	0.19	0.48	0.24	0.91	0.18	0.45
7.	0.45	0.89	0.58	0.78	0.67	0.29	0.26	0.44	0.24	0.79	0.18	0.57
8.	0.80	0.76	0.56	0.70	0.59	0.28	0.26	0.60	0.24	0.68	0.23	0.65
9.	0.67	0.70	0.51	0.66	0.55	0.27	0.23	0.60	0.23	0.60	0.19	0.57
10.	0.62	0.64	0.50	0.61	0.51	0.26	0.21	0.45	0.22	0.53	0.17	0.52
11.	0.68	0.58	0.47	0.56	0.48	0.23	0.18	0.40	0.21	0.50	0.16	0.47
12.	0.74	0.52	0.73	0.51	0.45	0.31	0.31	0.36	0.21	0.47	0.15	0.43
13.	0.87	0.50	0.82	0.49	0.42	0.25	0.36	0.33	0.20	0.44	0.19	0.42
14.	0.98	0.48	1.24	0.47	0.41	0.23	0.46	0.31	0.20	0.41	0.23	0.44
15.	0.93	0.45	1.99	0.44	0.40	0.22	0.78	0.41	0.59	0.39	0.20	0.46
16.	0.81	0.42	1.23	0.45	0.39	0.20	0.41	3.05	3.82	0.39	0.19	0.48
17.	0.78	0.40	1.11	0.45	0.39	0.21	0.45	1.06	2.36	0.38	0.29	0.51
18.	0.92	0.41	1.06	0.43	0.35	0.22	0.45	0.69	0.88	0.34	0.25	0.46
19.	3.25	0.43	0.93	0.41	0.43	0.17	0.33	0.56	0.59	0.32	0.26	0.56
20.	2.64	0.41	0.83	0.38	0.41	0.16	0.91	0.51	0.62	0.30	0.25	1.28
21.	1.58	0.41	0.85	0.40	0.39	0.16	1.49	0.47	1.10	0.29	2.84	3.17
22.	1.50	0.41	0.91	0.48	0.35	0.15	0.63	0.44	1.49	0.27	1.88	3.55
23.	1.24	0.41	0.86	1.93	0.33	0.16	3.56	0.42	1.26	0.28	1.00	3.53
24.	1.01	0.40	0.82	1.14	0.32	0.16	12.3	0.39	0.85	0.26	0.74	2.05
25.	0.86	0.38	0.76	0.84	0.31	0.17	7.99	0.37	1.51	0.25	0.60	1.73
26.	0.75	0.36	0.69	2.24	0.29	0.25	3.82	0.34	1.82	0.25	0.51	1.33
27.	1.87	0.36	0.79	1.47	0.28	0.76	2.07	0.33	1.11	0.25	0.47	1.08
28.	3.04	0.34	1.09	1.08	0.27	0.40	1.43	0.31	0.82	0.24	0.46	0.89
29.	1.81	0.37	1.27	0.95	0.26	0.28	1.12	0.30	0.65	0.24	0.47	0.77
30.	1.38		1.14	0.86	0.25	0.38	0.95	0.30	0.53	0.24	0.49	0.68
31.	1.20		0.97		0.24		0.79	0.30		0.23		0.62
	Extremwerte in m³/s											
am	05.	29.	12.	21.	31.	25.	12.	31.	14.	31.	13.	13.
NQ	0.31	0.32	0.44	0.33	0.23	0.14	0.16	0.29	0.19	0.22	0.15	0.40
HQ	4.69	1.10	2.78	2.90	0.79	1.78	17.6	6.02	6.11	2.84	4.80	5.02
am	19.	01.	15.	26.	06.	04.	24.	16.	16.	04.	21.	22.
	Monatsmittel in m³/s(MQ),l/s.km²(Mq) bzw.Monatssummen in mm (h_A)											
MQ	1.08	0.54	0.90	0.80	0.44	0.28	1.39	0.56	0.78	0.51	0.45	0.99
Mq	33.5	16.8	27.9	25.0	13.6	8.68	43.2	17.3	24.2	15.9	14.0	30.8
h_A	90	42	75	65	36	22	116	46	63	42	36	80

Reihe: 2003-2007 **Mittlere Monatsmittel in m³/s (MQ),l/s.km²(Mq) bzw. -summen in mm (h_A)**

MQ	0.68	0.81	1.62	1.02	0.59	0.81	0.54	0.83	0.83	0.36	0.55	0.42
Mq	21.2	25.0	50.3	31.6	18.4	25.0	16.7	25.8	25.8	11.1	17.2	12.9
h_A	57	63	135	82	49	65	45	69	67	30	45	33

Reihe: 1951-2008 **Mittlere Monatsmittel mit Extremwerten in m³/s**

NQ	.047	.020	0.06	0.08	0.08	.040	.020	0.06	.040	.040	.035	.025
NQ_T	.050	.020	0.06	0.08	0.08	.040	.020	0.06	.040	.040	.036	.025
MNQ_T	0.27	0.29	0.36	0.46	0.33	0.25	0.21	0.22	0.19	0.19	0.22	0.27
NMQ	0.09	.037	0.24	0.17	0.20	0.08	0.14	0.09	0.08	0.08	0.09	0.09
MQ	0.67	0.75	1.05	1.03	0.79	0.68	0.77	0.63	0.50	0.40	0.54	0.72
HMQ	2.04	1.88	2.36	2.90	2.50	2.57	3.26	2.16	2.86	1.70	1.66	2.30
MHQ	3.17	3.66	4.52	3.74	4.94	5.54	7.57	5.30	3.80	2.06	2.60	4.11
HQ	12.9	13.9	17.9	16.3	28.8	33.8	35.0	36.4	50.3	26.7	11.6	15.5

Jahreswerte in m³/s (Q),l/s.km²(Mq), mm (h_A)

	Berichtsjahr			Reihe: 2003 - 2007			Reihe: 1951 - 2008		
NQ	0.14	25.06.		0.06	16.07.2003		.020	29.02.1956	
NQ_T	0.15	12.11.					.020	14.02.1956	
$MJNQ_T$							0.12		
NJMQ							0.40		1978
MQ,Mq,h_A	0.73	22.6	716	0.75	23.4	739	0.71	22.1	697
HJMQ							1.15		1965
MJHQ							15.3		
HQ	17.6	24.07.		50.3	07.09.2007		50.3	07.09.2007	

NNQ seit 1951: .020 29.02.1956 **HHQ seit** 1951: 50.3 07.09.2007

Berichtsjahr(J) Überschreitungsdauer der Abflüsse in Tagen Reihe(R): 2003-2007

m³/s	Tage(J)	Tage(R)	m³/s	Tage(J)	Tage(R)	m³/s	Tage(J)	Tage(R)	m³/s	Tage(J)	Tage(R)
10000			500			20.0		0.6	1.00	59	67.0
8000			350			16.0		0.6	0.80	92	84.4
6000			250			12.0	1	0.8	0.60	146	113.0
4000			180			9.00	1	1.8	0.40	238	174.0
3000			140			7.00	2	3.6	0.30	281	217.2
2000			100			5.00	2	6.4	0.20	345	279.8
1600			80.0			3.50	7	10.0	0.10	366	359.0
1200			60.0			2.50	13	15.8	0.06		365.2
900			40.0			1.80	24	28.6	0.03		
700			30.0			1.40	32	41.8	0.00		

vom 17. bis 20. Nov und vom 7. bis 11. Dez Datenausfall

Abflüsse

Nr. 434 Schliefau
Schliefaubach

Mst.Nr. 209403 Art: Schreibpegel Einzugsgebiet: 17.7 km²

Monat	I	II	III	IV	V	VI	VII	VIII	IX	X	XI	XII
Tag	Tägliche Abflüsse 2008 in m³/s											
1.	0.16	0.35	0.83	0.20	0.25	0.06	0.40	0.14	0.07	0.17	0.09	0.52
2.	0.16	0.28	0.79	0.43	0.21	0.05	0.20	0.13	0.06	0.16	0.08	0.42
3.	0.16	0.24	0.64	0.85	0.19	0.05	0.14	0.12	0.06	0.51	0.08	0.34
4.	0.17	0.23	0.40	0.61	0.17	3.02	0.19	0.11	.051	1.45	0.08	0.30
5.	0.17	0.21	0.29	0.51	0.20	2.36	0.10	0.10	0.05	0.66	0.08	0.26
6.	0.18	0.21	0.23	0.37	0.59	0.62	0.08	0.09	0.05	0.35	0.08	0.24
7.	0.70	0.70	0.20	0.30	0.52	0.55	0.46	0.08	0.06	0.33	0.07	0.66
8.	1.46	0.45	0.18	0.26	0.29	1.57	0.52	0.21	0.08	0.27	0.11	0.61
9.	0.76	0.33	0.16	0.23	0.23	1.62	0.22	0.30	0.06	0.20	0.09	0.40
10.	0.67	0.28	0.15	0.23	0.19	0.50	0.14	0.13	0.06	0.16	0.07	0.31
11.	0.67	0.24	0.13	0.22	0.16	0.26	0.11	0.10	0.06	0.15	0.08	0.26
12.	0.54	0.22	0.72	0.18	0.14	0.20	0.10	0.09	0.06	0.14	0.07	0.22
13.	0.68	0.20	0.68	0.17	0.13	0.16	0.11	0.08	0.06	0.12	0.23	0.20
14.	0.63	0.18	1.66	0.16	0.11	0.13	0.46	0.08	0.06	0.11	0.31	0.19
15.	0.50	0.17	1.77	0.14	0.11	0.11	0.50	0.28	0.37	0.11	0.17	0.20
16.	0.38	0.15	0.71	0.15	0.10	0.10	0.18	3.49	2.20	0.12	0.14	0.22
17.	0.32	0.21	0.59	0.15	0.10	0.10	0.52	0.80	1.04	0.15	0.33	0.27
18.	0.65	0.15	0.62	0.14	0.09	0.10	0.45	0.38	0.31	0.13	0.21	0.25
19.	2.44	0.13	0.43	0.12	0.18	0.09	0.23	0.27	0.18	0.11	0.20	0.38
20.	1.45	0.13	0.35	0.12	0.15	0.07	0.54	0.22	0.16	0.10	0.20	1.69
21.	0.72	0.12	0.40	0.17	0.14	0.06	0.95	0.19	0.36	0.09	3.14	3.26
22.	0.81	0.11	0.42	0.28	0.12	0.06	0.33	0.16	0.44	0.08	1.27	3.39
23.	0.62	0.11	0.29	1.33	0.10	0.18	1.34	0.15	0.36	0.17	0.61	1.96
24.	0.38	0.11	0.26	0.66	0.09	0.17	4.58	0.13	0.21	0.15	0.43	0.96
25.	0.32	0.11	0.25	0.40	0.08	0.16	3.34	0.10	0.72	0.12	0.35	0.85
26.	0.27	0.10	0.23	0.77	0.08	0.34	1.30	0.10	0.74	0.10	0.31	0.57
27.	1.44	0.10	0.46	0.50	0.08	0.72	0.62	0.09	0.40	0.10	0.28	0.43
28.	1.52	0.10	0.62	0.35	0.07	0.26	0.36	0.09	0.27	0.10	0.29	0.34
29.	0.69	0.13	0.48	0.34	0.06	0.15	0.25	0.09	0.19	0.10	0.28	0.26
30.	0.45		0.34	0.35	0.06	1.26	0.19	0.08	0.16	0.09	0.28	0.22
31.	0.50		0.26		0.06		0.16	0.07		0.09		0.20
	Extremwerte in m³/s											
am	05.	25.	11.	20.	31.	04.	06.	31.	04.	23.	10.	30.
NQ	0.15	0.10	0.13	0.11	0.06	0.05	0.07	0.07	.050	0.08	0.07	0.19
HQ	4.14	0.96	3.25	2.05	0.94	26.7	6.75	8.52	3.44	2.19	6.83	6.78
am	27.	07.	14.	23.	06.	04.	24.	16.	16.	03.	21.	21.
	Monatsmittel in m³/s(MQ),l/s.km²(Mq) bzw.Monatssummen in mm (h_A)											
MQ	0.66	0.21	0.50	0.36	0.16	0.50	0.62	0.27	0.30	0.22	0.33	0.66
Mq	37.5	11.8	28.3	20.1	9.19	28.4	34.8	15.4	16.8	12.3	18.9	37.2
h_A	100	29	76	52	25	74	93	41	44	33	49	96

Reihe: 2003-2007 **Mittlere Monatsmittel in m³/s (MQ),l/s.km²(Mq) bzw. -summen in mm (h_A)**

MQ	0.48	0.48	0.85	0.32	0.26	0.27	0.27	0.30	0.32	0.16	0.32	0.24
Mq	27.0	26.9	48.1	17.8	14.7	15.4	15.5	16.7	18.3	9.20	18.2	13.7
h_A	72	67	129	46	39	40	42	45	47	25	47	36

Reihe: 1981-2008 **Mittlere Monatsmittel mit Extremwerten in m³/s**

NQ	.046	.030	0.05	.030	.035	.023	.015	.005	.011	.008	.013	.023
NQ_T	.048	.032	0.06	.040	.038	.025	.016	.007	.012	.009	.015	.033
MNQ_T	0.12	0.12	0.15	0.12	0.08	0.06	.042	.037	.045	0.06	0.09	0.12
NMQ	0.08	0.07	0.16	0.09	0.06	0.06	.030	.023	.027	.024	0.06	0.09
MQ	0.46	0.48	0.71	0.42	0.30	0.24	0.28	0.24	0.27	0.21	0.36	0.50
HMQ	1.15	1.08	1.73	1.02	1.17	0.69	1.24	0.97	0.97	0.96	0.84	1.18
MHQ	3.74	3.70	4.99	2.73	3.61	4.86	6.93	6.53	3.76	2.34	3.50	4.41
HQ	9.07	10.1	15.2	11.5	13.9	26.7	31.1	26.2	21.0	20.5	17.2	14.3

Jahreswerte in m³/s (Q),l/s.km²(Mq), mm (h_J)

	Berichtsjahr			Reihe: 2003 - 2007			Reihe: 1981 - 2008		
NQ	.050	04.09.		.017	29.08.2003		.005	17.08.1986	
NQ_T	.051	04.09.					.007	17.08.1986	
$MJNQ_T$							.026		
NJMQ							0.22		1986
MQ,Mq,h_A	0.40	22.6	715	0.35	19.9	631	0.37	21.0	664
HJMQ							0.51		1987
MJHQ							15.5		
HQ	26.7	04.06.		21.0	07.09.2007		31.1	29.07.1983	
NNQ seit 1981:	.005	17.08.1986		**HHQ seit** 1981:	31.1	29.07.1983			

Berichtsjahr(J) Überschreitungsdauer der Abflüsse in Tagen Reihe(R): 2003-2007

m³/s	Tage(J)	Tage(R)	m³/s	Tage(J)	Tage(R)	m³/s	Tage(J)	Tage(R)	m³/s	Tage(J)	Tage(R)
10000			500			20.0			1.00	27	27.8
8000			350			16.0			0.80	34	36.2
6000			250			12.0			0.60	64	52.0
4000			180			9.00			0.40	101	80.0
3000			140			7.00		0.6	0.30	134	106.0
2000			100			5.00		1.4	0.20	199	151.2
1600			80.0		1	3.50		3.8	0.10	310	245.8
1200			60.0		7	2.50		6.6	0.06	361	304.2
900			40.0		11	1.80		9.4	0.03	366	353.6
700			30.0		21	1.40		15.6	0.00		365.2

Im Jän,Feb,Mrz,Apr,Maj,Jun,Jul,Aug,Sep,Okt,Nov,Dez n.erg.W.erm.
Im Jän durch Eis beeinflusst

Nr. 435 Wieselburg (Messegelände)
Kleine Erlauf

Mst.Nr. 207795 Art: Schreibpegel Einzugsgebiet: 167.5 km²

Monat	I	II	III	IV	V	VI	VII	VIII	IX	X	XI	XII
Tag	Tägliche Abflüsse 2008 in m³/s											
1.	2.28	4.95	4.71	2.68	2.72	0.81	3.32	2.61	0.80	1.60	0.76	2.24
2.	2.17	4.47	5.46	3.64	2.41	0.96	1.99	2.37	0.78	1.55	0.73	2.49
3.	2.04	3.93	5.20	5.73	2.21	0.85	1.51	2.19	0.74	1.70	0.72	2.15
4.	2.06	3.67	3.94	5.13	2.07	6.58	2.84	1.90	0.70	7.06	0.70	1.95
5.	1.93	3.41	3.18	4.14	1.99	10.9	1.69	1.80	0.66	4.08	0.69	1.79
6.	1.89	3.04	2.70	3.62	2.81	4.27	1.27	1.63	0.63	2.79	0.69	1.73
7.	2.61	5.24	2.47	3.55	3.06	2.86	1.56	1.48	0.66	2.41	0.68	3.60
8.	7.56	4.21	2.26	3.29	2.35	2.64	3.90	1.74	0.88	2.28	0.94	4.77
9.	5.15	3.48	2.06	2.90	2.05	4.31	2.25	2.68	0.73	1.94	1.06	3.20
10.	4.13	3.11	1.97	2.65	1.85	2.35	1.76	1.89	0.68	1.70	0.88	2.57
11.	4.44	2.82	1.89	2.42	1.71	1.70	1.43	1.50	0.63	1.57	0.81	2.17
12.	3.80	2.65	2.95	2.26	1.58	1.48	1.27	1.36	0.63	1.44	0.77	1.97
13.	4.04	2.48	4.80	2.11	1.52	1.30	1.63	1.22	0.67	1.36	0.96	1.81
14.	4.23	2.31	6.56	2.01	1.42	1.18	1.66	1.21	0.67	1.30	1.98	1.74
15.	3.93	2.27	9.75	1.95	1.37	1.12	4.46	1.29	1.03	1.22	1.33	1.64
16.	3.58	2.11	5.50	2.01	1.31	1.01	2.36	17.3	7.26	1.21	1.06	1.69
17.	3.24	1.91	4.91	1.95	1.28	0.93	2.68	5.37	6.39	1.33	1.78	1.92
18.	4.05	2.02	5.49	1.79	1.26	1.05	3.88	3.12	2.66	1.32	1.63	2.23
19.	10.7	1.96	4.31	1.66	1.68	1.08	2.43	2.31	1.81	1.22	1.40	3.92
20.	8.32	1.87	3.84	1.56	1.51	0.83	2.07	1.91	1.45	1.12	1.45	15.4
21.	5.78	1.69	4.17	1.58	1.59	0.73	7.88	1.72	1.52	1.10	20.2	30.2
22.	6.26	1.59	4.59	2.89	1.43	0.67	3.47	1.57	2.32	1.04	10.3	19.5
23.	6.28	1.48	3.60	7.50	1.31	0.63	6.16	1.43	2.12	1.12	5.33	15.2
24.	4.89	1.33	3.37	5.41	1.23	1.85	29.6	1.35	1.63	1.18	4.04	8.59
25.	4.41	1.27	3.30	3.73	1.15	1.00	25.5	1.21	3.24	1.06	3.18	7.28
26.	4.08	1.27	3.02	5.37	1.11	1.98	12.1	1.13	5.68	0.96	2.78	5.69
27.	9.85	1.34	3.57	4.59	1.07	5.35	7.37	1.05	3.15	0.94	2.46	4.61
28.	12.4	1.34	4.36	3.56	1.01	3.36	5.33	1.02	2.37	0.92	2.36	3.86
29.	7.29	1.33	3.76	3.23	0.98	1.84	4.22	0.98	1.93	0.91	2.19	3.33
30.	5.70		3.32	3.19	0.92	5.91	3.51	0.93	1.68	0.85	1.97	2.83
31.	5.38		2.97		0.85		2.94	0.87		0.81		2.52
	Extremwerte in m³/s											
am	06.	25.	01.	21.	31.	23.	12.	31.	07.	31.	01.	15.
NQ	1.85	1.25	1.64	1.45	0.84	0.59	1.16	0.77	0.58	0.78	0.65	1.62
HQ	30.4	7.21	14.4	11.3	3.56	49.9	44.2	43.8	14.1	9.11	51.6	51.5
am	27.	07.	15.	23.	07.	04.	24.	16.	16.	04.	21.	21.
	Monatsmittel in m³/s(MQ),l/s.km²(Mq) bzw.Monatssummen in mm (h_A)											
MQ	4.98	2.57	4.00	3.27	1.64	2.38	4.97	2.26	1.87	1.65	2.53	5.31
Mq	29.7	15.3	23.9	19.5	9.79	14.2	29.7	13.5	11.2	9.83	15.1	31.7
h_A	80	38	64	51	26	37	80	36	29	26	39	82

Reihe: 2003-2007 **Mittlere Monatsmittel in m³/s (MQ),l/s.km²(Mq) bzw. -summen in mm (h_A)**

MQ	4.00	4.14	6.16	3.11	2.46	2.61	2.21	2.54	2.75	1.29	2.67	2.27
Mq	23.9	24.7	36.8	18.6	14.7	15.6	13.2	15.2	16.4	7.72	15.9	13.5
h_A	64	62	98	48	39	40	35	41	42	21	41	35

Reihe: 1951-2008 **Mittlere Monatsmittel mit Extremwerten in m³/s**

NQ	0.44	0.35	0.53	0.70	0.58	0.29	0.28	0.24	0.28	0.22	0.28	0.34
NQ_T	0.44	0.56	0.60	0.70	0.61	0.40	0.31	0.26	0.35	0.22	0.36	0.45
MNQ_T	1.24	1.39	1.69	1.76	1.28	1.08	0.95	0.90	0.87	0.84	1.05	1.26
NMQ	0.55	0.70	1.46	1.08	0.87	0.55	0.58	0.34	0.45	0.50	0.61	0.70
MQ	3.04	3.52	4.29	3.62	2.81	2.43	2.60	2.23	1.82	1.60	2.39	3.27
HMQ	9.90	9.30	12.0	9.43	8.41	7.33	11.3	7.43	8.11	6.81	7.90	10.3
MHQ	18.7	22.8	23.8	15.2	21.6	24.1	29.3	21.7	12.2	9.35	16.1	22.6
HQ	119	83.6	100	79.1	140	140	140	107	118	107	92.0	96.0

Jahreswerte in m³/s (Q),l/s.km²(Mq), mm (h_J)

	Berichtsjahr			Reihe: 2003 - 2007			Reihe: 1951 - 2008		
NQ	0.58	07.09.		0.29	03.10.2003		0.22	09.10.1964	
NQ_T	0.63	23.06.					0.22	09.10.1964	
$MJNQ_T$							0.61		
NJMQ							1.51		1963
MQ,Mq,h_A	3.13	18.7	591	2.97	17.7	561	2.80	16.7	528
HJMQ							4.44		1965
MJHQ							74.4		
HQ	51.6	21.11.		118	07.09.2007		140	11.05.1951	
NNQ seit 1951:	0.22	09.10.1964		**HHQ seit** 1951:	140	11.05.1951			

Berichtsjahr(J) Überschreitungsdauer der Abflüsse in Tagen Reihe(R): 2003-2007

m³/s	Tage(J)	Tage(R)	m³/s	Tage(J)	Tage(R)	m³/s	Tage(J)	Tage(R)	m³/s	Tage(J)	Tage(R)
10000			500			20.0	4	4.6	1.00	320	264.2
8000			350			16.0	6	6.8	0.80	343	299.6
6000			250			12.0	10	10.4	0.60	366	333.8
4000			180			9.00	15	19.4	0.40		363.8
3000			140			7.00	25	32.4	0.30		365.2
2000			100			5.00	51	54.4	0.20		
1600			80.0			3.50	100	87.6	0.10		
1200			60.0		0.2	2.50	148	125.6	0.06		
900			40.0		0.8	1.80	219	175.4	0.03		
700			30.0	1	1.8	1.40	269	213.0	0.00		

durch Hochwasserrückstau der Erlauf beeinflusst

Abflüsse

Nr. 436 Niederndorf
Erlauf

Mst.Nr. 207803 Art: Schreibpegel Einzugsgebiet: 595.3 km²

Monat	I	II	III	IV	V	VI	VII	VIII	IX	X	XI	XII
Tag	Tägliche Abflüsse 2008 in m³/s											
1.	9.54	18.3	23.4	18.0	19.4	6.56	10.0	15.1	7.62	12.8	6.41	11.9
2.	9.80	17.0	28.1	20.6	17.3	6.60	7.85	14.1	7.70	12.3	6.50	14.6
3.	9.62	15.7	33.0	26.6	16.1	6.49	7.19	15.2	7.39	12.9	6.41	12.1
4.	9.60	15.0	27.1	23.9	14.3	14.0	8.97	13.8	7.12	28.6	6.28	11.4
5.	9.25	14.1	21.2	20.5	13.9	26.0	7.27	13.5	6.91	21.7	6.15	11.1
6.	9.05	13.2	18.1	18.8	16.0	13.7	6.65	12.4	6.61	17.0	6.20	10.8
7.	10.1	17.6	16.3	17.9	17.0	10.1	7.66	11.4	6.89	15.8	6.32	12.5
8.	20.5	16.6	15.5	16.6	14.8	9.64	10.2	11.6	7.09	13.3	6.97	14.5
9.	15.4	14.3	14.8	16.0	14.1	10.8	8.05	12.6	6.62	12.4	6.64	11.3
10.	13.2	13.2	14.2	16.6	13.6	8.98	7.44	11.1	6.72	11.7	6.25	10.3
11.	13.8	12.7	14.1	18.0	13.2	7.99	7.07	10.6	6.31	10.8	6.21	9.82
12.	13.2	11.9	15.2	17.9	12.3	7.84	7.24	9.97	6.33	9.94	6.07	10.2
13.	14.5	11.3	22.3	16.0	11.8	7.30	7.92	9.22	6.29	9.46	6.39	10.4
14.	15.3	10.9	23.5	15.2	11.6	6.88	7.97	9.09	6.12	9.05	7.86	10.2
15.	14.6	10.8	49.0	14.4	11.3	6.99	19.8	9.54	7.54	8.78	7.04	10.2
16.	13.5	10.2	31.6	14.1	11.2	6.78	12.0	51.0	27.9	8.80	6.59	10.5
17.	12.8	9.73	26.6	13.7	10.8	6.97	11.1	26.8	32.2	9.03	8.74	12.2
18.	13.6	9.80	27.4	13.7	10.8	8.06	14.5	19.5	17.2	8.83	9.15	13.4
19.	33.3	9.90	22.3	14.1	11.5	8.35	10.9	14.8	12.8	8.55	8.57	15.3
20.	39.1	9.65	20.3	14.1	11.1	7.75	10.4	13.2	11.0	8.27	8.61	31.6
21.	27.0	9.22	19.2	14.8	11.2	7.09	31.3	11.5	16.2	8.18	48.8	67.0
22.	27.5	9.18	19.1	20.6	10.6	6.68	17.1	10.7	22.1	7.81	36.2	50.9
23.	30.3	10.3	17.2	33.9	9.56	6.52	27.0	10.2	20.7	7.68	19.1	54.7
24.	22.6	12.7	16.5	26.9	9.01	7.68	139	9.48	15.5	7.71	15.2	33.6
25.	19.3	13.2	16.0	21.3	8.22	6.60	100	9.18	17.4	7.45	12.8	29.1
26.	17.3	14.1	15.5	35.0	7.82	7.66	55.2	8.62	29.6	7.51	11.8	23.6
27.	28.0	14.4	16.2	28.9	7.26	13.1	35.6	8.25	21.1	7.46	11.0	20.1
28.	44.6	14.6	18.2	23.0	7.22	10.7	26.8	8.08	17.6	7.14	10.6	17.6
29.	29.6	14.1	18.5	21.4	6.88	7.65	21.5	7.81	14.7	6.83	10.4	15.0
30.	24.2		18.6	21.3	6.72	13.6	17.6	7.86	13.4	6.47	10.2	13.2
31.	22.2		18.4		6.43		15.8	7.79		6.29		12.2
	Extremwerte in m³/s											
am	07.	27.	10.	17.	31.	26.	03.	29.	11.	31.	04.	11.
NQ	8.54	6.43	13.3	13.1	4.11	4.40	3.83	6.55	5.65	5.89	5.38	9.34
HQ	71.0	20.6	65.2	46.0	21.5	56.9	182	90.3	50.1	31.0	110	92.5
am	27.	07.	15.	26.	01.	05.	24.	16.	17.	04.	21.	21.
	Monatsmittel in m³/s(MQ),l/s.km²(Mq) bzw.Monatssummen in mm (h_A)											
MQ	19.1	12.9	21.2	19.8	11.7	9.17	21.8	13.0	13.1	10.7	10.8	19.1
Mq	32.1	21.7	35.6	33.3	19.7	15.4	36.7	21.9	22.0	17.9	18.2	32.0
h_A	86	54	95	86	53	40	98	59	57	48	47	83

Reihe: 2003-2007	Mittlere Monatsmittel in m³/s (MQ),l/s.km²(Mq) bzw. -summen in mm (h_A)											
MQ	15.2	16.4	24.7	23.8	17.5	15.3	11.9	14.7	16.2	9.13	12.7	9.76
Mq	25.5	27.5	41.4	40.1	29.4	25.8	19.9	24.7	27.1	15.3	21.3	16.4
h_A	68	69	111	104	79	67	53	66	70	41	55	42
Reihe: 1951-2008	**Mittlere Monatsmittel mit Extremwerten in m³/s**											
NQ	1.87	2.42	2.51	4.67	4.00	2.42	2.20	2.27	2.00	2.00	2.24	2.61
NQ_T	1.87	2.91	3.36	5.68	4.32	2.84	3.42	3.38	2.90	3.05	3.20	3.52
MNQ_T	7.10	7.67	9.34	13.4	10.3	7.61	6.62	6.45	5.47	5.76	6.53	7.12
NMQ	2.91	4.74	7.72	8.03	7.91	5.54	4.97	4.02	4.13	3.53	4.22	4.58
MQ	12.9	14.3	19.4	21.7	18.4	14.1	15.0	12.5	10.8	9.48	11.6	13.8
HMQ	31.6	32.3	37.6	39.7	47.3	34.9	44.4	42.5	42.3	34.7	34.9	38.5
MHQ	51.8	59.1	71.6	65.3	78.3	76.3	105	68.7	45.6	35.2	46.1	68.4
HQ	263	340	320	228	420	306	490	282	398	279	227	275

Jahreswerte in m³/s (Q),l/s.km²(Mq), mm (h_J)	Berichtsjahr			Reihe: 2003 - 2007			Reihe: 1951 - 2008		
NQ	3.83	03.07.		2.20	23.07.2007		1.87	30.01.1961	
NQ_T	6.07	12.11.					1.87	28.01.1961	
$MJNQ_T$							4.35		
NJMQ							8.89		1951
MQ,Mq,h_A	15.2	25.6	809	15.5	26.0	824	14.5	24.4	770
HJMQ							20.6		1966
MJHQ							209		
HQ	182	24.07.		398	07.09.2007		490	21.07.1959	
NNQ seit 1951:	1.87	30.01.1961		**HHQ seit** 1951:	490	21.07.1959			

Berichtsjahr(J) Überschreitungsdauer der Abflüsse in Tagen Reihe(R): 2003-2007												
m³/s	Tage(J)	Tage(R)	m³/s	Tage(J)	Tage(R)	m³/s	Tage(J)	Tage(R)	m³/s	Tage(J)	Tage(R)	
10000			500			20.0	67	78.2	1.00			
8000			350			16.0	110	110.0	0.80			
6000			250		0.2	12.0	192	162.4	0.60			
4000			180		0.4	9.00	270	219.4	0.40			
3000			140		1.0	7.00	326	273.2	0.30			
2000			100	2	2.6	5.00	366	340.2	0.20			
1600			80.0	2	4.2	3.50		365.2	0.10			
1200			60.0	3	7.6	2.50			0.06			
900			40.0	10	17.0	1.80			0.03			
700			30.0	23	36.2	1.40			0.00			

siehe Tabelle Überleitungen u. Speicherungen d. Berichtsjahrs
durch Kraftwerksbetrieb beeinflusst
Im Jän,Feb,Mrz,Apr,Mai,Jun,Jul,Aug,Sep,Okt,Nov,Dez n.erg.W.erm.

Nr. 437 Laimbach
Laimbach

Mst.Nr. 209387 Art: Schreibpegel Einzugsgebiet: 10.6 km²

Monat	I	II	III	IV	V	VI	VII	VIII	IX	X	XI	XII
Tag	Tägliche Abflüsse 2008 in m³/s											
1.	0.10	0.20	0.80	0.13	0.17	0.07	0.06	.050	0.47	0.06	0.05	0.09
2.	0.09	0.18	0.47	0.15	0.16	0.07	.050	.048	0.19	0.06	0.05	0.11
3.	0.09	0.16	0.42	0.18	0.15	0.07	.050	.047	0.09	0.08	0.05	0.09
4.	0.09	0.14	0.28	0.15	0.14	0.08	.050	0.05	0.07	0.11	0.05	0.08
5.	0.09	0.14	0.22	0.15	0.16	0.08	.047	0.07	0.06	0.07	0.05	0.08
6.	0.09	0.15	0.19	0.14	0.30	0.07	.050	0.06	0.06	0.06	0.05	0.08
7.	0.10	0.16	0.17	0.14	0.23	0.08	0.07	.048	0.06	0.06	0.06	0.09
8.	0.12	0.14	0.17	0.13	0.16	0.07	0.08	0.07	0.07	0.06	0.09	0.09
9.	0.11	0.13	0.16	0.11	0.14	0.06	0.05	0.07	0.06	0.06	0.07	0.08
10.	0.11	0.13	0.15	0.11	0.12	0.06	0.05	0.06	0.06	0.06	0.07	0.07
11.	0.10	0.12	0.15	0.10	0.10	0.06	.049	0.05	0.05	0.05	0.06	0.07
12.	0.10	0.12	0.21	0.09	0.10	0.06	0.12	.050	0.05	0.05	0.06	0.07
13.	0.09	0.12	0.22	0.09	0.09	0.06	0.12	.049	0.05	0.05	0.07	0.07
14.	0.09	0.12	1.16	0.09	0.09	0.06	0.07	.049	0.05	0.05	0.09	0.07
15.	0.09	0.11	0.82	0.13	0.08	0.06	0.07	0.07	0.06	0.06	0.07	0.07
16.	0.10	0.11	0.37	0.13	0.08	0.06	0.06	0.65	0.08	0.06	0.06	0.07
17.	0.10	0.11	0.36	0.12	0.08	0.06	0.07	0.10	0.07	0.06	0.07	0.07
18.	0.11	0.11	0.26	0.10	0.09	0.06	0.07	0.07	0.06	0.06	0.07	0.07
19.	0.25	0.11	0.21	0.09	0.10	0.06	0.06	0.06	0.06	0.06	0.07	0.07
20.	0.19	0.12	0.20	0.09	0.12	0.06	0.06	.047	0.05	0.06	0.07	0.07
21.	0.15	0.12	0.33	0.32	0.14	0.06	0.07	.048	0.06	0.06	0.61	0.11
22.	0.19	0.13	0.43	0.52	0.11	0.06	0.06	.050	0.06	0.05	0.22	0.31
23.	0.16	0.13	0.24	0.51	0.10	0.05	0.08	0.05	0.06	0.05	0.11	0.22
24.	0.12	0.12	0.21	0.24	0.09	0.05	0.10	0.05	0.06	0.05	0.10	0.14
25.	0.12	0.12	0.19	0.21	0.09	0.05	0.09	.049	0.07	.051	0.10	0.14
26.	0.12	0.12	0.18	0.22	0.08	0.07	0.07	.047	0.07	0.05	0.09	0.11
27.	0.20	0.14	0.17	0.19	0.08	0.07	0.06	.045	0.07	0.05	0.09	0.09
28.	0.41	0.13	0.17	0.16	0.08	0.05	.050	.043	0.06	0.05	0.08	0.08
29.	0.31	0.16	0.16	0.19	0.08	.051	.050	.044	0.06	0.05	0.08	0.07
30.	0.24		0.15	0.21	0.08	0.07	0.08	.045	0.06	0.05	0.07	0.07
31.	0.22		0.14		0.08		0.06	.047		0.05		0.06
	Extremwerte in m³/s											
am	06.	18.	31.	21.	17.	28.	06.	28.	01.	25.	01.	31.
NQ	0.09	0.11	0.13	0.08	0.07	.049	.042	.043	.048	.051	0.05	0.06
HQ	0.59	0.31	2.02	1.86	0.65	0.14	0.73	2.01	3.20	0.17	1.36	0.68
am	28.	29.	14.	21.	06.	07.	12.	16.	01.	03.	21.	22.
	Monatsmittel in m³/s(MQ),l/s.km²(Mq) bzw.Monatssummen in mm (h_A)											
MQ	0.14	0.13	0.30	0.17	0.12	0.06	0.07	0.07	0.08	0.06	0.09	0.09
Mq	13.6	12.5	28.4	16.4	11.1	5.98	6.37	6.94	7.55	5.48	8.95	8.91
h_A	37	31	76	42	30	15	17	19	20	15	23	23

Reihe: 2003-2007	Mittlere Monatsmittel in m³/s (MQ),l/s.km²(Mq) bzw. -summen in mm (h_A)											
MQ	0.10	0.10	0.19	0.15	0.13	0.14	0.11	0.08	0.11	0.06	0.12	0.09
Mq	9.43	9.31	18.0	13.8	12.7	13.0	10.7	7.83	10.2	6.00	11.5	8.49
h_A	25	23	48	36	34	34	29	21	26	16	30	22
Reihe: 1981-2008	**Mittlere Monatsmittel mit Extremwerten in m³/s**											
NQ	.019	.020	.040	.047	.043	.029	.017	.016	.024	.032	.034	.029
NQ_T	.020	.027	.040	.050	.049	.029	.018	.023	.027	.032	.034	.030
MNQ_T	0.07	0.07	0.09	0.10	0.08	0.07	0.05	.051	0.06	0.06	0.06	0.07
NMQ	0.05	0.07	0.07	0.07	0.07	.039	.029	.031	.032	.043	.037	.036
MQ	0.13	0.14	0.22	0.17	0.14	0.12	0.10	0.10	0.10	0.08	0.10	0.13
HMQ	0.36	0.48	0.42	0.37	0.43	0.32	0.28	0.33	0.28	0.26	0.30	0.35
MHQ	0.63	0.60	1.32	0.63	0.89	0.81	1.28	0.92	0.73	0.41	0.54	1.04
HQ	1.64	1.50	5.81	1.86	3.06	2.23	4.42	4.20	3.20	2.84	2.78	13.2

Jahreswerte in m³/s (Q),l/s.km²(Mq), mm (h_J)	Berichtsjahr			Reihe: 2003 - 2007			Reihe: 1981 - 2008		
NQ	.042	06.07.		.017	27.07.2003		.016	12.08.1981	
NQ_T	.043	28.08.					.018	27.07.2003	
$MJNQ_T$							.043		
NJMQ							0.06		2003
MQ,Mq,h_A	0.12	11.0	349	0.12	10.9	344	0.13	12.0	380
HJMQ							0.22		1987
MJHQ							2.92		
HQ	3.20	01.09.		3.44	11.07.2005		13.2	29.12.2001	
NNQ seit 1981:	.016	12.08.1981		**HHQ seit** 1981:	13.2	29.12.2001			

Berichtsjahr(J) Überschreitungsdauer der Abflüsse in Tagen Reihe(R): 2003-2007												
m³/s	Tage(J)	Tage(R)	m³/s	Tage(J)	Tage(R)	m³/s	Tage(J)	Tage(R)	m³/s	Tage(J)	Tage(R)	
10000			500			20.0			1.00	1	2.6	
8000			350			16.0			0.80	3	4.0	
6000			250			12.0			0.60	5	6.8	
4000			180			9.00			0.40	12	14.4	
3000			140			7.00			0.30	19	20.4	
2000			100			5.00			0.20	40	39.8	
1600			80.0			3.50			0.10	145	107.0	
1200			60.0			2.50			0.06	305	244.6	
900			40.0			1.80		0.4	0.03	366	352.8	
700			30.0			1.40		1.4	0.00		365.2	

Im Jän,Feb,Dez durch Eis beeinflusst
Im Jän,Feb,Dez nach ergänzten Wasserständen ermittelt

Abflüsse

Nr. 438 Weitenegg
Weitenbach

Mst.Nr. 207811 Art: Schreibpegel Einzugsgebiet: 216.9 km²

Monat	I	II	III	IV	V	VI	VII	VIII	IX	X	XI	XII
Tag	Tägliche Abflüsse 2008 in m³/s											
1.	1.49	2.36	3.87	2.47	2.00	0.89	0.94	1.00	1.65	0.87	0.70	0.88
2.	1.49	2.31	3.76	2.40	1.90	0.82	0.80	1.16	2.36	0.87	0.65	1.11
3.	1.47	2.12	4.27	2.50	1.78	0.83	0.76	1.06	0.96	0.95	0.71	1.03
4.	1.49	2.02	3.54	2.24	1.69	1.36	0.80	0.94	0.77	1.27	0.70	0.93
5.	1.44	1.98	2.90	2.05	1.76	1.44	0.75	1.00	0.75	1.12	0.76	0.87
6.	1.52	1.81	2.64	2.01	3.21	1.13	0.74	0.93	0.71	0.99	0.72	0.87
7.	1.48	1.69	2.43	2.01	2.87	1.02	1.17	0.89	0.75	0.94	0.71	0.91
8.	1.69	1.72	2.28	1.93	2.09	1.09	1.14	1.01	0.88	0.91	1.05	0.98
9.	1.57	1.64	2.26	1.83	1.87	1.30	0.88	1.00	0.70	0.94	1.04	1.00
10.	1.50	1.53	2.10	1.77	1.72	1.01	0.84	0.96	0.67	0.91	0.84	0.95
11.	1.53	1.46	2.04	1.67	1.56	1.01	0.82	0.87	0.65	0.92	0.76	0.94
12.	1.47	1.46	2.22	1.59	1.47	0.99	1.16	0.82	0.68	0.91	0.69	0.93
13.	1.42	1.45	2.48	1.59	1.38	0.96	2.23	0.79	0.65	0.87	0.79	0.92
14.	1.42	1.38	4.99	1.54	1.23	0.89	1.30	0.76	0.65	0.84	1.00	0.92
15.	1.41	1.30	6.98	1.49	1.24	0.90	1.16	0.75	0.87	0.85	0.87	0.91
16.	1.28	1.22	4.88	1.49	1.23	0.88	0.93	4.17	1.98	0.84	0.77	0.88
17.	1.25	1.07	4.55	1.50	1.13	0.87	1.17	1.98	1.57	0.85	0.80	0.85
18.	1.30	1.23	4.12	1.50	1.13	0.90	1.21	1.27	1.08	0.83	0.77	0.92
19.	2.73	1.23	3.56	1.50	1.45	0.86	0.87	1.06	1.11	0.86	0.74	0.87
20.	2.90	1.24	3.31	1.43	1.62	0.81	0.84	0.98	0.93	0.83	0.69	0.87
21.	2.48	1.24	3.41	1.57	1.86	0.80	0.99	0.96	0.94	0.78	2.18	1.19
22.	2.56	1.25	4.29	4.00	1.56	0.71	0.87	0.82	1.03	0.80	2.15	1.49
23.	2.53	1.25	3.60	4.72	1.40	0.74	1.05	0.80	1.09	0.77	1.45	1.86
24.	2.15	1.26	3.15	3.14	1.31	0.79	2.15	0.85	0.95	0.78	1.19	1.39
25.	2.02	1.26	2.95	2.69	1.11	0.78	1.88	0.80	1.02	0.76	1.05	1.36
26.	1.90	1.27	2.92	2.96	1.05	0.85	1.84	0.78	1.10	0.75	1.05	1.27
27.	2.13	1.31	2.83	2.47	1.01	1.09	1.49	0.72	1.00	0.77	0.98	1.13
28.	2.90	1.37	2.83	2.18	0.97	0.79	1.16	0.71	0.96	0.76	0.97	0.96
29.	2.81	1.39	2.84	2.20	0.97	0.76	1.01	0.65	0.91	0.77	0.92	0.85
30.	2.62		2.71	2.34	0.96	1.23	1.10	0.65	0.88	0.74	0.89	0.72
31.	2.50		2.59		0.90		1.17	0.64		0.71		0.57
	Extremwerte in m³/s											
am	12.	15.	03.	21.	27.	14.	12.	05.	12.	22.	06.	18.
NQ	0.40	0.26	1.05	0.18	0.70	0.14	0.24	0.25	0.10	0.16	0.13	0.12
HQ	3.67	2.46	11.3	6.75	3.77	2.88	4.43	6.81	9.02	1.70	3.88	2.97
am	19.	04.	15.	23.	06.	04.	13.	16.	01.	30.	21.	22.
	Monatsmittel in m³/s(MQ),l/s.km²(Mq) bzw.Monatssummen in mm (h_A)											
MQ	1.89	1.51	3.33	2.16	1.53	0.95	1.14	1.02	1.01	0.86	0.95	1.01
Mq	8.69	6.97	15.4	9.95	7.05	4.38	5.24	4.73	4.65	3.98	4.40	4.66
h_A	23	17	41	26	19	11	14	13	12	11	11	12

Reihe: 2003-2007 **Mittlere Monatsmittel in m³/s (MQ),l/s.km²(Mq) bzw. -summen in mm (h_A)**

MQ	1.65	1.83	3.44	2.49	1.59	1.71	1.61	1.26	1.27	0.95	1.46	1.20
Mq	7.61	8.44	15.8	11.5	7.33	7.89	7.44	5.81	5.84	4.40	6.75	5.52
h_A	20	21	42	30	20	20	20	16	15	12	18	14

Reihe: 1967-2008 **Mittlere Monatsmittel mit Extremwerten in m³/s**

NQ	.032	0.09	0.21	0.09	0.09	0.07	0.09	0.11	0.10	0.10	0.06	0.06
NQ_T	0.24	0.34	0.38	0.70	0.53	0.49	0.36	0.32	0.30	0.30	0.35	0.22
MNQ_T	0.84	0.92	1.17	1.39	0.99	0.82	0.69	0.63	0.61	0.65	0.74	0.74
NMQ	0.46	0.66	0.72	0.85	0.77	0.63	0.58	0.49	0.49	0.43	0.59	0.55
MQ	1.61	1.75	2.69	2.39	1.72	1.47	1.50	1.34	1.02	0.93	1.15	1.45
HMQ	4.24	4.69	6.96	5.91	8.48	3.95	6.63	9.14	2.65	2.87	3.38	5.07
MHQ	6.91	7.63	11.0	5.95	8.66	8.63	12.1	13.0	4.60	3.32	4.32	6.73
HQ	28.0	42.7	46.4	23.5	62.9	33.0	83.0	145	24.5	23.4	25.6	29.0

Jahreswerte in m³/s (Q),l/s.km²(Mq), mm (h_A)

	Berichtsjahr			Reihe: 2003 - 2007			Reihe: 1967 - 2008		
NQ	0.10	12.09.		0.07	25.06.2003		.032	12.01.2000	
NQ_T	0.57	31.12.					0.22	24.12.2003	
$MJNQ_T$							0.44		
NJMQ							0.79		1984
MQ,Mq,h_A	1.45	6.68	211	1.68	7.76	245	1.58	7.31	231
HJMQ							2.80		1996
MJHQ							32.9		
HQ	11.3	15.03.		45.4	23.07.2004		145	13.08.2002	

NNQ seit 1967: .032 12.01.2000 **HHQ seit** 1967: 145 13.08.2002

Berichtsjahr(J) Überschreitungsdauer der Abflüsse in Tagen Reihe(R): 2003-2007

m³/s	Tage(J)	Tage(R)	m³/s	Tage(J)	Tage(R)	m³/s	Tage(J)	Tage(R)	m³/s	Tage(J)	Tage(R)
10000			500			20.0		0.8	1.00	217	200.2
8000			350			16.0		1.8	0.80	312	259.2
6000			250			12.0		3.4	0.60	365	323.0
4000			180			9.00		4.6	0.40	366	361.0
3000			140			7.00		6.8	0.30		364.6
2000			100			5.00	1	14.8	0.20		365.2
1600			80.0			3.50	15	33.4	0.10		
1200			60.0			2.50	41	59.0	0.06		
900			40.0			1.80	86	95.2	0.03		
700			30.0			1.40	136	137.8	0.00		

durch Kraftwerksbetrieb beeinflusst
Im Jän,Feb,Dez durch Eis beeinflusst
Im Jän,Feb,Mrz,Apr,Mai,Jun,Jul,Aug,Sep,Okt,Nov,Dez n.erg.W.erm.

Nr. 440 Lachau
Melk

Mst.Nr. 209197 Art: Lattenpegel Einzugsgebiet: 95.2 km²

Monat	I	II	III	IV	V	VI	VII	VIII	IX	X	XI	XII
Tag	Tägliche Abflüsse 2008 in m³/s											
1.	1.13	1.50	1.00	1.11	1.12	0.38	0.63	0.94	0.45	0.74	0.47	0.82
2.	1.13	1.37	1.23	1.23	1.02	0.39	0.46	0.84	0.46	0.67	0.46	0.87
3.	1.08	1.25	1.25	2.21	0.95	0.36	0.44	0.78	0.43	1.14	0.46	0.66
4.	1.01	1.18	1.06	1.69	0.86	9.52	0.51	0.67	0.39	3.76	0.48	0.74
5.	1.03	1.17	0.92	1.33	0.79	2.22	0.44	0.68	0.38	1.59	0.42	0.69
6.	0.94	1.11	0.84	1.15	1.20	1.15	0.42	0.67	0.39	1.14	0.40	0.73
7.	0.97	1.12	0.81	1.31	1.36	0.87	0.55	0.63	0.37	0.97	0.51	0.87
8.	2.15	1.04	0.80	1.30	1.03	0.70	0.79	1.26	0.47	0.90	0.61	0.90
9.	1.72	0.95	0.75	1.13	0.89	0.63	0.52	1.31	0.42	0.81	0.58	0.82
10.	1.39	0.91	0.73	1.03	0.80	0.61	0.45	0.98	0.39	0.73	0.49	0.77
11.	1.40	0.87	0.71	0.92	0.76	0.55	0.54	0.74	0.41	0.70	0.47	0.70
12.	1.28	0.85	0.65	0.90	0.72	0.56	0.34	0.66	0.43	0.67	0.47	0.69
13.	1.31	0.83	0.73	0.81	0.68	0.56	0.42	0.59	0.42	0.64	0.53	0.67
14.	1.49	0.77	1.55	0.77	0.65	0.52	0.68	0.61	0.35	0.63	0.82	0.67
15.	1.46	0.79	2.40	0.77	0.64	0.55	0.60	0.63	0.58	0.61	0.66	0.65
16.	1.37	0.74	1.44	0.79	0.60	0.47	0.41	17.0	2.88	0.60	0.59	0.68
17.	1.24	0.65	1.33	0.80	0.58	0.45	0.67	2.35	2.39	0.61	0.65	0.69
18.	1.51	0.71	1.60	0.80	0.57	0.53	0.96	1.35	1.12	0.59	0.63	0.69
19.	2.92	0.68	1.22	0.77	0.67	0.45	0.59	1.07	0.83	0.58	0.57	2.34
20.	2.01	0.66	1.20	0.76	0.66	0.40	0.53	0.91	0.73	0.55	0.53	10.4
21.	1.53	0.63	1.54	0.77	0.72	0.36	2.66	0.90	0.86	0.54	14.9	14.1
22.	1.41	0.61	1.59	1.11	0.65	0.34	0.82	0.81	1.08	0.54	3.43	3.68
23.	1.36	0.59	1.24	3.75	0.60	0.32	4.86	0.76	1.14	0.55	1.61	2.81
24.	1.20	0.62	1.24	1.95	0.55	0.31	35.4	0.78	0.90	0.53	1.32	1.99
25.	1.12	0.62	1.26	1.43	0.54	0.32	25.8	0.73	2.93	0.51	1.09	1.69
26.	1.02	0.68	1.20	3.09	0.52	0.47	5.05	0.68	2.90	0.50	1.00	1.42
27.	4.87	0.66	1.36	1.89	0.51	0.94	2.34	0.63	1.54	0.49	0.90	1.25
28.	4.31	0.61	1.42	1.44	0.47	0.53	1.62	0.58	1.20	0.49	0.85	1.16
29.	2.14	0.61	1.18	1.40	0.45	0.38	1.30	0.53	1.02	0.50	0.81	1.05
30.	1.71		1.06	1.32	0.42	0.79	1.10	0.51	0.91	0.52	0.73	1.05
31.	1.63		1.20		0.41		1.01	0.51		0.50		1.07
	Extremwerte in m³/s											
am	07.	17.	12.	11.	31.	22.	12.	31.	10.	31.	06.	13.
NQ	0.85	0.32	0.56	0.12	0.31	0.23	0.21	0.40	0.16	0.35	0.30	0.46
HQ	19.0	1.57	3.49	6.99	1.71	47.9	59.5	56.7	14.8	8.31	51.8	49.5
am	27.	01.	15.	23.	07.	04.	24.	16.	25.	04.	21.	20.
	Monatsmittel in m³/s(MQ),l/s.km²(Mq) bzw.Monatssummen in mm (h_A)											
MQ	1.64	0.85	1.18	1.32	0.72	0.89	3.00	1.36	0.96	0.78	1.25	1.85
Mq	17.2	8.97	12.4	13.9	7.59	9.32	31.5	14.2	10.1	8.23	13.1	19.4
h_A	46	22	33	36	20	24	84	38	26	22	34	50

Reihe: 2003-2007 **Mittlere Monatsmittel in m³/s (MQ),l/s.km²(Mq) bzw. -summen in mm (h_A)**

MQ	1.65	2.14	2.97	1.33	1.13	1.46	1.36	1.42	1.46	0.72	1.11	0.96
Mq	17.3	22.4	31.2	14.0	11.8	15.3	14.3	14.9	15.3	7.57	11.7	10.1
h_A	46	56	84	36	32	40	38	40	40	20	30	26

Reihe: 1976-2008 **Mittlere Monatsmittel mit Extremwerten in m³/s**

NQ	0.11	0.15	0.20	0.12	0.15	0.11	0.06	.043	0.06	.030	0.05	0.06
NQ_T	0.21	0.20	0.33	0.23	0.30	0.19	0.12	0.10	0.10	.045	0.13	0.13
MNQ_T	0.60	0.66	0.78	0.77	0.52	0.39	0.30	0.30	0.31	0.34	0.44	0.59
NMQ	0.45	0.53	0.57	0.51	0.47	0.31	0.23	0.13	0.12	0.14	0.19	0.30
MQ	1.59	1.74	2.16	1.62	1.28	0.90	0.98	0.94	0.93	0.73	1.11	1.63
HMQ	5.38	5.30	6.79	4.48	5.46	4.19	4.85	3.19	4.70	4.23	3.89	4.65
MHQ	14.9	16.1	17.4	11.6	16.5	12.4	20.0	20.1	16.6	9.13	11.8	15.5
HQ	76.9	61.0	90.4	64.2	89.2	85.0	119	101	141	90.6	53.7	53.0

Jahreswerte in m³/s (Q),l/s.km²(Mq), mm (h_A)

	Berichtsjahr			Reihe: 2003 - 2007			Reihe: 1976 - 2008		
NQ	0.12	11.04.		0.06	18.09.2004		.030	06.10.1986	
NQ_T	0.31	24.06.					.045	07.10.1986	
$MJNQ_T$							0.22		
NJMQ							0.53		1978
MQ,Mq,h_A	1.32	13.9	439	1.44	15.2	480	1.30	13.6	431
HJMQ							2.06		1996
MJHQ							56.7		
HQ	59.5	24.07.		141	07.09.2007		141	07.09.2007	

NNQ seit 1975: .030 06.10.1986 **HHQ seit** 1975: 141 07.09.2007

Berichtsjahr(J) Überschreitungsdauer der Abflüsse in Tagen Reihe(R): 2003-2007

m³/s	Tage(J)	Tage(R)	m³/s	Tage(J)	Tage(R)	m³/s	Tage(J)	Tage(R)	m³/s	Tage(J)	Tage(R)
10000			500			20.0	2	2.4	1.00	135	130.2
8000			350			16.0	3	3.6	0.80	181	171.8
6000			250			12.0	5	5.2	0.60	271	218.0
4000			180			9.00	7	7.4	0.40	350	273.2
3000			140			7.00	7	10.8	0.30	366	311.2
2000			100			5.00	8	17.0	0.20		347.0
1600			80.0			3.50	14	24.0	0.10		364.8
1200			60.0			2.50	22	36.6	0.06		365.2
900			40.0		0.6	1.80	35	60.0	0.03		
700			30.0	1	1.2	1.40	61	84.6	0.00		

durch Kraftwerksbetrieb beeinflusst
Im Dez durch Eis beeinflusst

Abflüsse

Nr. 441 Hörsdorf
Mank

Mst.Nr. 207829 Art: Lattenpegel Einzugsgebiet: 37.6 km²

Monat	I	II	III	IV	V	VI	VII	VIII	IX	X	XI	XII
Tag	Tägliche Abflüsse 2008 in m³/s											
1.	0.37	0.71	0.40	0.43	0.40	0.57	0.13	0.36	0.15	0.32	0.14	0.32
2.	0.34	0.64	0.48	0.48	0.36	0.36	0.10	0.32	0.16	0.29	0.14	0.37
3.	0.35	0.56	0.51	1.38	0.34	0.25	0.09	0.31	0.15	0.58	0.13	0.30
4.	0.32	0.51	0.45	0.85	0.32	3.80	0.09	0.26	0.14	1.54	0.18	0.28
5.	0.30	0.47	0.41	0.65	0.33	1.04	0.08	0.26	0.14	0.67	0.12	0.29
6.	0.28	0.45	0.35	0.55	0.59	0.57	0.08	0.23	0.13	0.47	0.11	0.29
7.	0.33	0.42	0.32	0.60	0.52	0.39	0.15	0.22	0.12	0.40	0.12	0.43
8.	0.89	0.39	0.30	0.54	0.40	0.32	0.15	0.68	0.15	0.34	0.16	0.42
9.	0.68	0.36	0.29	0.46	0.34	0.25	0.11	0.72	0.14	0.33	0.16	0.37
10.	0.52	0.34	0.27	0.41	0.30	0.22	0.09	0.52	0.12	0.29	0.15	0.34
11.	0.55	0.32	0.30	0.38	0.25	0.18	0.08	0.36	0.12	0.26	0.16	0.31
12.	0.48	0.31	0.27	0.33	0.25	0.17	0.08	0.29	0.11	0.24	0.16	0.29
13.	0.54	0.30	0.31	0.31	0.24	0.15	0.13	0.26	0.11	0.23	0.17	0.28
14.	0.65	0.28	0.89	0.30	0.22	0.14	0.11	0.25	0.11	0.22	0.30	0.30
15.	0.60	0.26	1.38	0.29	0.20	0.13	0.32	0.30	0.29	0.21	0.24	0.28
16.	0.60	0.27	0.67	0.30	0.19	0.12	0.15	4.34	2.00	0.21	0.21	0.26
17.	0.54	0.23	0.81	0.31	0.18	0.11	0.23	1.08	1.24	0.20	0.20	0.25
18.	0.65	0.26	0.89	0.29	0.17	0.13	0.30	0.63	0.54	0.19	0.21	0.26
19.	1.08	0.26	0.59	0.27	0.31	0.12	0.16	0.47	0.35	0.18	0.21	0.59
20.	0.81	0.25	0.53	0.26	0.31	0.11	0.38	0.40	0.31	0.18	0.22	2.77
21.	0.63	0.25	0.87	0.31	0.35	0.09	0.98	0.36	0.37	0.17	3.76	3.37
22.	0.58	0.24	0.98	0.56	0.26	0.08	0.27	0.30	0.62	0.17	1.37	1.86
23.	0.54	0.22	0.67	2.75	0.23	0.08	1.81	0.25	0.50	0.17	0.74	1.19
24.	0.49	0.21	0.63	1.24	0.20	0.08	8.12	0.22	0.38	0.16	0.56	0.83
25.	0.43	0.21	0.65	0.83	0.18	0.09	6.00	0.21	1.19	0.16	0.46	0.71
26.	0.38	0.20	0.60	2.05	0.17	0.20	2.27	0.19	1.09	0.16	0.41	0.60
27.	2.06	0.20	0.75	1.04	0.16	0.28	1.12	0.18	0.63	0.16	0.38	0.52
28.	1.87	0.20	0.77	0.74	0.15	0.15	0.71	0.18	0.49	0.16	0.37	0.44
29.	0.99	0.21	0.61	0.62	0.15	0.11	0.57	0.17	0.41	0.15	0.35	0.36
30.	0.80		0.52	0.56	0.15	0.20	0.47	0.16	0.39	0.15	0.32	0.32
31.	0.75		0.47		0.16		0.41	0.16		0.15		0.31
	Extremwerte in m³/s											
am	04.	17.	12.	21.	29.	25.	12.	31.	14.	31.	05.	17.
NQ	0.28	0.12	0.25	0.25	0.14	0.08	0.07	0.15	0.11	0.15	0.10	0.25
HQ	6.17	0.76	2.73	4.49	0.69	14.7	12.2	14.0	4.12	3.22	12.4	8.40
am	27.	01.	15.	23.	06.	04.	24.	16.	25.	04.	21.	20.
	Monatsmittel in m³/s(MQ),l/s.km²(Mq) bzw.Monatssummen in mm (h_A)											
MQ	0.66	0.33	0.58	0.67	0.27	0.35	0.83	0.47	0.42	0.29	0.41	0.63
Mq	17.5	8.72	15.4	17.8	7.19	9.31	22.1	12.6	11.2	7.82	10.8	16.7
h_A	47	22	41	46	19	24	59	34	29	21	28	43

Reihe: 2003-2007	Mittlere Monatsmittel in m³/s (MQ),l/s.km²(Mq) bzw. -summen in mm (h_A)											
MQ	0.58	0.73	1.17	0.42	0.31	0.44	0.37	0.47	0.46	0.27	0.51	0.38
Mq	15.4	19.3	31.1	11.1	8.28	11.8	9.90	12.5	12.3	7.16	13.6	10.2
h_A	41	48	83	29	22	30	27	33	32	19	35	26
Reihe: 1971-2008	**Mittlere Monatsmittel mit Extremwerten in m³/s**											
NQ	0.06	.046	.040	.030	.030	.021	.020	.014	.020	.031	.034	.035
NQ_T	0.06	0.08	0.06	.050	0.06	.023	.022	.017	.026	.035	.042	.044
MNQ_T	0.20	0.23	0.27	0.25	0.16	0.12	0.09	0.08	0.09	0.11	0.14	0.21
NMQ	0.12	0.14	0.22	0.08	0.12	0.07	.042	.039	.032	0.06	0.05	0.10
MQ	0.58	0.66	0.85	0.65	0.42	0.37	0.39	0.31	0.31	0.24	0.44	0.65
HMQ	2.11	1.77	2.72	1.66	1.66	1.30	3.03	1.24	1.51	1.33	1.61	2.29
MHQ	4.87	5.35	5.80	4.37	4.51	6.18	8.24	7.09	4.65	2.47	3.86	5.09
HQ	33.0	24.8	32.1	22.2	28.8	55.0	61.0	54.3	45.7	23.8	16.3	17.2

Jahreswerte in m³/s (Q),l/s.km²(Mq), mm (h_l)	Berichtsjahr			Reihe: 2003 - 2007			Reihe: 1971 - 2008		
NQ	0.07	12.07.		.014	29.08.2003		.014	29.08.2003	
NQ_T	0.08	05.07.					.017	28.08.2003	
$MJNQ_T$							0.06		
NJMQ							0.20		1978
MQ,Mq,h_A	0.49	13.1	415	0.50	13.3	421	0.49	13.0	411
HJMQ							0.79		1975
MJHQ							21.3		
HQ	14.7	04.06.		45.7	07.09.2007		61.0	02.07.1975	
NNQ seit 1971:	.014	29.08.2003		**HHQ seit** 1971:	61.0	02.07.1975			

Berichtsjahr(J) Überschreitungsdauer der Abflüsse in Tagen Reihe(R): 2003-2007											
m³/s	Tage(J)	Tage(R)	m³/s	Tage(J)	Tage(R)	m³/s	Tage(J)	Tage(R)	m³/s	Tage(J)	Tage(R)
10000			500			20.0			1.00	29	41.4
8000			350			16.0			0.80	42	53.4
6000			250			12.0		0.4	0.60	73	70.8
4000			180			9.00		1.0	0.40	131	105.2
3000			140			7.00	1	1.6	0.30	201	142.0
2000			100			5.00	2	3.0	0.20	276	201.0
1600			80.0			3.50	5	7.2	0.10	354	292.6
1200			60.0			2.50	8	12.0	0.06	366	333.0
900			40.0			1.80	15	19.0	0.03		358.6
700			30.0			1.40	16	27.8	0.00		365.2

Im Dez nach ergänzten Wasserständen ermittelt
Im Dez durch Eis beeinflusst

Nr. 443 Schwarzenbach a. d. Pielach (Guttenhof)
Pielach

Mst.Nr. 207845 Art: Schreibpegel Einzugsgebiet: 42.2 km²

Monat	I	II	III	IV	V	VI	VII	VIII	IX	X	XI	XII
Tag	Tägliche Abflüsse 2008 in m³/s											
1.	1.06	1.69	3.65	2.44	1.99	0.90	0.92	1.62	0.78	1.26	0.79	1.87
2.	1.06	1.60	4.02	2.70	1.79	0.95	0.87	1.58	0.78	1.23	0.79	1.67
3.	1.06	1.48	4.13	3.39	1.59	1.00	0.83	1.49	0.79	1.43	0.79	1.39
4.	1.06	1.47	2.80	2.70	1.48	4.59	0.79	1.34	0.74	2.96	0.77	1.26
5.	1.04	1.49	1.93	2.24	1.47	2.60	0.78	1.22	0.71	2.13	0.75	1.20
6.	1.04	1.51	1.75	1.95	2.26	1.67	0.79	1.15	0.67	1.62	0.74	1.13
7.	1.24	1.94	1.53	1.84	2.13	1.29	0.80	1.18	0.69	1.39	0.73	1.18
8.	1.95	1.71	1.41	1.63	1.71	1.22	0.76	1.16	0.74	1.26	0.77	1.16
9.	1.63	1.49	1.32	1.55	1.59	1.69	0.69	1.36	0.71	1.14	0.75	1.09
10.	1.46	1.37	1.22	2.02	1.52	1.55	0.67	1.33	0.71	1.02	0.77	1.04
11.	1.42	1.30	1.24	2.27	1.41	1.30	0.69	1.20	0.71	1.02	0.79	1.05
12.	1.57	1.26	1.51	2.27	1.31	1.77	0.81	1.06	0.71	0.98	0.80	1.19
13.	1.84	1.19	2.11	1.86	1.28	1.46	0.94	1.05	0.71	0.97	0.81	1.09
14.	1.77	1.17	2.62	1.74	1.36	1.25	1.05	1.03	0.72	0.95	0.82	1.14
15.	1.74	1.16	5.19	1.76	1.34	1.19	2.50	0.96	0.97	0.93	0.83	1.17
16.	1.66	1.17	2.87	1.70	1.33	1.03	1.29	3.97	5.20	0.96	0.83	1.51
17.	1.67	1.15	2.79	1.67	1.30	1.01	1.22	1.83	3.32	1.06	1.21	1.87
18.	1.76	1.14	2.78	1.58	1.23	1.06	1.58	1.37	1.75	1.02	0.99	1.47
19.	3.96	1.05	2.20	1.67	1.16	0.98	1.23	1.18	1.51	0.92	0.92	1.33
20.	4.31	1.03	1.77	1.70	1.19	0.94	2.13	1.13	1.57	0.89	0.87	1.72
21.	2.91	1.04	1.73	1.92	1.31	0.85	4.13	0.94	2.24	0.85	4.98	3.30
22.	3.17	1.07	1.60	2.64	1.21	0.81	1.88	0.88	2.39	0.80	2.66	4.73
23.	2.76	1.31	1.50	6.24	1.19	0.71	5.26	0.87	1.88	0.80	1.54	4.90
24.	2.12	1.57	1.47	3.62	1.13	0.72	16.1	0.86	1.47	0.79	1.28	2.96
25.	1.82	1.63	1.37	2.58	1.14	0.80	10.2	0.85	1.87	0.78	1.12	2.81
26.	1.63	1.68	1.36	5.45	1.06	0.93	5.74	0.84	3.78	0.77	1.03	2.17
27.	2.71	1.68	1.31	3.39	1.06	1.16	3.77	0.84	1.96	0.77	1.01	1.84
28.	4.02	1.61	1.32	2.56	1.00	1.08	2.63	0.84	1.56	0.76	1.03	1.64
29.	2.65	1.46	1.76	2.34	0.97	0.94	2.26	0.84	1.41	0.77	1.11	1.48
30.	2.20		2.08	2.17	0.92	1.00	1.93	0.85	1.28	0.80	1.28	1.37
31.	2.01		2.36		0.92		1.75	0.82		0.80		1.28
	Extremwerte in m³/s											
am	06.	28.	12.	21.	30.	17.	11.	31.	03.	12.	01.	09.
NQ	0.70	0.79	0.76	0.81	0.81	0.52	0.58	0.71	0.46	0.57	0.63	0.55
HQ	5.40	2.14	9.54	7.14	2.73	8.01	19.0	7.54	6.19	3.34	7.93	6.69
am	19.	29.	15.	23.	07.	04.	24.	16.	26.	04.	21.	22.
	Monatsmittel in m³/s(MQ),l/s.km²(Mq) bzw.Monatssummen in mm (h_A)											
MQ	2.01	1.39	2.15	2.45	1.37	1.28	2.49	1.22	1.48	1.09	1.12	1.77
Mq	47.6	33.0	51.0	58.1	32.4	30.4	58.9	28.8	35.0	25.8	26.5	42.1
h_A	128	83	137	151	87	79	158	77	91	69	69	109

Reihe: 2003-2007	Mittlere Monatsmittel in m³/s (MQ),l/s.km²(Mq) bzw. -summen in mm (h_A)											
MQ	1.38	1.53	2.60	2.56	1.69	1.52	1.08	1.74	1.67	0.98	1.39	1.02
Mq	32.6	36.3	61.6	60.7	40.0	36.1	25.6	41.2	39.5	23.3	33.0	24.3
h_A	87	91	165	157	107	94	69	110	102	62	85	63
Reihe: 1971-2008	**Mittlere Monatsmittel mit Extremwerten in m³/s**											
NQ	0.26	0.29	0.18	0.35	0.31	0.23	0.16	0.19	0.22	0.18	0.25	0.18
NQ_T	0.42	0.39	0.51	0.63	0.59	0.53	0.39	0.31	0.36	0.39	0.31	0.22
MNQ_T	0.71	0.75	0.93	1.34	0.99	0.77	0.67	0.65	0.61	0.62	0.68	0.72
NMQ	0.52	0.64	0.87	0.95	0.76	0.65	0.50	0.51	0.43	0.54	0.46	0.61
MQ	1.45	1.44	2.20	2.56	1.80	1.41	1.49	1.29	1.29	0.99	1.24	1.57
HMQ	3.73	3.15	4.13	5.01	3.69	3.53	6.26	4.35	4.51	4.02	3.73	3.75
MHQ	6.66	5.44	9.89	7.02	6.84	7.84	11.5	10.2	7.66	5.25	5.54	8.67
HQ	17.2	27.7	29.1	17.0	19.1	28.3	74.7	64.5	41.1	52.0	22.5	42.5

Jahreswerte in m³/s (Q),l/s.km²(Mq), mm (h_l)	Berichtsjahr			Reihe: 2003 - 2007			Reihe: 1971 - 2008		
NQ	0.46	03.09.		0.28	09.09.2003		0.16	27.07.1995	
NQ_T	0.67	06.09.					0.22	27.12.2001	
$MJNQ_T$							0.49		
NJMQ							1.01		2003
MQ,Mq,h_A	1.65	39.2	1239	1.60	37.8	1196	1.56	37.0	1170
HJMQ							2.13		2002
MJHQ							25.3		
HQ	19.0	24.07.		64.5	08.08.2006		74.7	08.07.1997	
NNQ seit 1967:	0.16	27.07.1995		**HHQ seit** 1967:	74.7	08.07.1997			

Berichtsjahr(J) Überschreitungsdauer der Abflüsse in Tagen Reihe(R): 2003-2007											
m³/s	Tage(J)	Tage(R)	m³/s	Tage(J)	Tage(R)	m³/s	Tage(J)	Tage(R)	m³/s	Tage(J)	Tage(R)
10000			500			20.0		1.0	1.00	275	182.6
8000			350			16.0	1	1.4	0.80	326	239.6
6000			250			12.0	1	1.6	0.60	366	320.4
4000			180			9.00	2	4.0	0.40		365.2
3000			140			7.00	2	6.4	0.30		
2000			100			5.00	8	13.2	0.20		
1600			80.0			3.50	23	28.8	0.10		
1200			60.0			2.50	49	53.6	0.06		
900			40.0		0.2	1.80	90	82.0	0.03		
700			30.0		0.2	1.40	166	122.2	0.00		

durch Kraftwerksbetrieb beeinflusst
Im Jän,Feb,Mrz,Apr,Mai,Jun,Jul,Aug,Sep,Okt,Nov,Dez n.erg.W.erm.

Abflüsse

Nr. 444 Hofstetten (Bad)
Pielach

Mst.Nr. 207852 Art: Schreibpegel Einzugsgebiet: 289.5 km²

Monat	I	II	III	IV	V	VI	VII	VIII	IX	X	XI	XII
Tag	Tägliche Abflüsse 2008 in m³/s											
1.	4.51	7.37	7.36	6.59	6.35	4.99	2.86	5.94	2.94	4.78	2.67	5.40
2.	4.44	6.64	8.58	7.04	5.85	5.81	2.54	5.54	2.92	4.52	2.64	5.61
3.	4.40	6.01	8.71	10.6	5.64	4.40	2.47	5.33	2.80	5.19	2.63	4.62
4.	4.31	5.93	7.04	8.61	5.34	16.1	2.51	5.00	2.71	12.3	2.69	4.25
5.	4.15	5.92	5.99	7.01	5.09	9.28	2.38	4.89	2.64	8.16	2.61	4.05
6.	4.17	5.76	5.16	6.45	6.79	5.76	2.30	4.64	2.61	6.33	2.59	3.95
7.	4.84	6.97	4.88	6.95	6.73	5.16	2.52	4.48	2.69	5.55	2.60	4.61
8.	8.53	5.99	4.67	6.25	5.78	4.37	2.52	4.48	2.78	5.15	2.95	4.92
9.	7.16	5.62	4.44	5.99	5.37	4.40	2.43	5.13	2.56	4.68	2.80	4.55
10.	6.34	5.42	4.29	6.14	5.02	4.55	2.34	4.65	2.55	4.31	2.68	4.27
11.	6.09	5.11	4.25	6.16	4.76	4.08	2.34	4.05	2.57	4.06	2.68	4.04
12.	5.74	4.84	4.39	6.10	4.54	4.49	2.95	3.87	2.61	3.85	2.68	4.15
13.	6.86	4.61	6.30	5.41	4.35	4.12	3.98	3.74	2.52	3.76	2.81	3.99
14.	7.03	4.50	7.90	5.04	4.16	3.64	3.31	3.64	2.54	3.67	3.04	4.06
15.	6.56	4.44	16.1	4.98	3.90	3.37	8.70	3.75	3.91	3.57	2.87	4.26
16.	6.12	4.29	9.39	5.09	3.64	3.12	4.66	17.6	20.1	3.58	2.77	4.71
17.	5.86	4.11	9.11	4.88	3.42	3.00	4.33	8.01	15.3	3.68	3.30	5.54
18.	6.51	4.01	9.94	4.58	3.33	3.16	5.09	5.60	7.14	3.60	3.16	5.22
19.	14.1	3.83	7.52	4.64	3.86	2.91	3.86	4.82	5.28	3.45	2.91	5.24
20.	14.4	3.69	6.58	4.47	4.10	2.76	4.52	4.45	4.64	3.32	2.87	8.50
21.	9.99	3.67	6.30	4.53	4.51	2.66	12.6	4.20	7.27	3.24	17.5	16.8
22.	9.08	3.70	6.97	8.64	3.89	2.63	5.94	3.99	9.52	3.15	12.0	17.0
23.	8.76	4.07	6.59	20.8	3.63	2.72	16.9	3.76	7.30	3.04	6.92	17.9
24.	6.95	4.55	6.39	12.2	3.44	2.62	76.5	3.63	5.97	2.97	5.52	11.0
25.	6.31	4.56	5.94	8.77	3.28	2.54	56.8	3.51	7.65	2.93	4.79	10.0
26.	5.97	4.74	5.43	17.1	3.14	2.80	25.6	3.33	12.7	2.89	4.33	7.99
27.	11.5	4.73	5.58	12.2	2.97	3.86	14.6	3.07	7.62	2.89	4.09	6.70
28.	19.0	4.74	6.43	9.15	2.86	3.54	10.6	2.99	5.93	2.86	4.06	5.93
29.	12.7	4.23	6.97	7.81	2.74	2.67	7.86	2.95	5.36	2.83	4.05	5.44
30.	10.4		6.95	7.09	2.75	3.03	6.94	2.96	5.02	2.80	4.11	5.06
31.	8.55		6.81		2.69		6.39	2.95		2.74		4.80
	Extremwerte in m³/s											
am	06.	20.	12.	21.	30.	26.	12.	31.	05.	31.	10.	06.
NQ	3.96	3.55	3.92	3.83	1.82	2.24	2.14	2.55	2.31	2.58	1.94	3.81
HQ	26.2	7.97	24.8	25.9	8.00	30.7	89.6	31.9	27.9	15.2	35.8	22.8
am	27.	01.	15.	23.	06.	04.	24.	16.	16.	04.	21.	23.
	Monatsmittel in m³/s(MQ),l/s.km²(Mq) bzw.Monatssummen in mm (h_A)											
MQ	7.78	4.97	6.87	7.71	4.32	4.28	9.98	4.74	5.61	4.19	4.11	6.60
Mq	26.9	17.2	23.7	26.6	14.9	14.8	34.5	16.4	19.4	14.5	14.2	22.8
h_A	72	43	64	69	40	38	92	44	50	39	37	59

Reihe: 2003-2007	Mittlere Monatsmittel in m³/s (MQ),l/s.km²(Mq) bzw. -summen in mm (h_A)											
MQ	5.64	6.61	12.1	8.60	5.57	6.20	4.27	6.27	6.16	3.58	5.29	4.31
Mq	19.5	22.8	41.9	29.7	19.2	21.4	14.8	21.7	21.3	12.4	18.3	14.9
h_A	52	57	112	77	52	55	40	58	55	33	47	39
Reihe: 1951-2008	**Mittlere Monatsmittel mit Extremwerten in m³/s**											
NQ	0.80	1.30	0.97	1.83	1.12	0.70	0.60	0.72	0.96	0.70	0.14	1.03
NQ_T	1.48	1.34	1.05	2.13	1.54	0.70	0.60	0.97	1.07	1.12	0.17	1.15
MNQ_T	3.10	3.26	4.04	5.47	3.91	2.96	2.60	2.61	2.37	2.38	2.68	3.06
NMQ	2.10	2.07	4.04	3.15	2.54	1.10	1.67	1.26	1.51	1.54	1.47	2.18
MQ	5.89	6.70	9.56	10.0	7.65	6.17	6.45	5.25	4.55	3.97	4.87	6.60
HMQ	16.7	17.7	20.3	31.2	24.0	16.6	22.3	18.5	17.5	17.9	13.0	15.7
MHQ	24.9	28.5	42.9	36.1	43.4	45.3	58.1	38.9	25.5	19.7	23.5	36.8
HQ	94.1	130	128	170	240	230	300	256	214	236	83.9	150

Jahreswerte in m³/s (Q),l/s.km²(Mq), mm (h_J)	Berichtsjahr			Reihe: 2003 - 2007			Reihe: 1951 - 2008		
NQ	1.82	30.05.		1.00	25.08.2003		0.14	16.11.1983	
NQ_T	2.30	06.07.					0.17	15.11.1983	
$MJNQ_T$							1.80		
NJMQ							3.78		1983
MQ,Mq,h_A	5.94	20.5	649	6.17	21.3	674	6.47	22.3	707
HJMQ							10.5		1965
MJHQ							119		
HQ	89.6	24.07.		256	07.08.2006		300	08.07.1997	
NNQ seit 1951:	0.14	16.11.1983		**HHQ seit** 1951:	300	08.07.1997			

Berichtsjahr(J)	Überschreitungsdauer der Abflüsse in Tagen											Reihe(R): 2003-2007
m³/s	Tage(J)	Tage(R)	m³/s	Tage(J)	Tage(R)	m³/s	Tage(J)	Tage(R)	m³/s	Tage(J)	Tage(R)	
10000			500			20.0	5	13.0	1.00			365.2
8000			350			16.0	15	22.4	0.80			
6000			250			12.0	26	37.8	0.60			
4000			180			9.00	40	58.0	0.40			
3000			140		0.2	7.00	70	84.2	0.30			
2000			100		0.8	5.00	160	128.2	0.20			
1600			80.0		1.0	3.50	276	198.6	0.10			
1200			60.0	1	1.2	2.50	360	279.2	0.06			
900			40.0	2	3.6	1.80	366	340.2	0.03			
700			30.0	2	6.4	1.40		359.6	0.00			

durch Kraftwerksbetrieb beeinflusst
Im Jän,Feb,Mrz,Apr,Mai,Jun,Jul,Aug,Sep,Okt,Nov,Dez n.erg.W.erm.

Nr. 445 Großsierning
Sierningbach

Mst.Nr. 207860 Art: Lattenpegel Einzugsgebiet: 87.7 km²

Monat	I	II	III	IV	V	VI	VII	VIII	IX	X	XI	XII
Tag	Tägliche Abflüsse 2008 in m³/s											
1.	0.95	0.89	0.71	0.56	0.77	0.32	0.28	0.61	0.49	0.60	0.34	0.45
2.	0.92	0.85	0.64	0.65	0.75	0.62	0.22	1.01	0.69	0.56	0.33	0.58
3.	0.88	0.77	0.64	0.73	0.70	0.34	0.23	0.65	0.43	0.73	0.32	0.47
4.	0.84	0.77	0.61	0.67	0.68	0.37	0.25	0.57	0.41	1.25	0.52	0.45
5.	0.81	0.75	0.56	0.63	0.73	0.48	0.20	0.56	0.38	0.80	0.34	0.50
6.	0.79	0.74	0.52	0.64	0.96	0.38	0.19	0.52	0.37	0.69	0.31	0.44
7.	0.83	0.72	0.53	0.71	0.84	0.34	0.38	0.49	0.36	0.63	0.37	0.44
8.	0.92	0.68	0.53	0.67	0.73	0.34	0.41	0.73	0.40	0.59	0.42	0.44
9.	0.90	0.67	0.51	0.60	0.67	0.33	0.24	1.26	0.34	0.54	0.33	0.44
10.	0.86	0.65	0.49	0.55	0.62	0.29	0.21	0.88	0.33	0.51	0.31	0.44
11.	0.85	0.64	0.61	0.52	0.60	0.39	0.19	0.60	0.31	0.51	0.31	0.44
12.	0.82	0.62	0.55	0.47	0.59	0.36	0.24	0.53	0.31	0.50	0.30	0.44
13.	0.78	0.61	0.50	0.46	0.57	0.30	0.38	0.49	0.29	0.50	0.34	0.44
14.	0.88	0.60	1.05	0.45	0.53	0.31	0.26	0.47	0.29	0.50	0.38	0.44
15.	0.90	0.59	1.74	0.43	0.53	0.29	0.57	0.55	0.66	0.50	0.33	0.43
16.	0.90	0.58	1.09	0.44	0.52	0.27	0.27	5.69	1.88	0.49	0.31	0.43
17.	0.87	0.58	0.95	0.46	0.50	0.27	0.53	1.48	1.35	0.47	0.30	0.42
18.	0.87	0.61	0.98	0.44	0.51	0.31	0.55	1.00	0.73	0.43	0.29	0.42
19.	0.89	0.58	0.82	0.42	0.72	0.26	0.32	0.81	0.55	0.43	0.29	0.97
20.	0.90	0.58	0.77	0.40	0.85	0.24	0.33	0.73	0.51	0.41	0.31	1.64
21.	0.84	0.58	0.77	0.51	0.98	0.24	0.83	0.65	0.62	0.44	1.45	2.40
22.	0.83	0.57	0.78	1.85	0.73	0.24	0.39	0.62	1.04	0.45	1.17	1.33
23.	0.77	0.56	0.71	3.18	0.63	0.24	0.98	0.59	0.80	0.43	0.73	1.13
24.	0.75	0.56	0.76	1.64	0.58	0.23	5.62	0.55	0.61	0.41	0.61	0.95
25.	0.75	0.57	0.71	1.21	0.52	0.27	6.46	0.51	1.37	0.39	0.51	0.89
26.	0.75	0.56	0.66	1.17	0.50	0.45	2.44	0.48	1.38	0.39	0.50	0.78
27.	1.10	0.54	0.63	1.06	0.46	0.67	1.33	0.47	0.92	0.39	0.49	0.76
28.	1.46	0.53	0.62	0.97	0.43	0.29	0.96	0.45	0.76	0.39	0.48	0.75
29.	1.12	0.55	0.61	0.92	0.38	0.26	0.80	0.43	0.68	0.39	0.48	0.70
30.	1.00		0.58	0.84	0.37	0.42	0.70	0.42	0.74	0.37	0.47	0.66
31.	0.91		0.57		0.34		0.64	0.41		0.35		0.64
	Extremwerte in m³/s											
am	25.	17.	13.	21.	31.	24.	12.	31.	14.	31.	19.	18.
NQ	0.71	0.41	0.46	0.39	0.33	0.21	0.18	0.40	0.28	0.34	0.28	0.40
HQ	1.88	0.90	2.52	5.97	1.35	1.93	11.5	14.1	3.50	1.69	3.31	3.81
am	27.	01.	15.	22.	20.	02.	25.	16.	25.	04.	21.	21.
	Monatsmittel in m³/s(MQ),l/s.km²(Mq) bzw.Monatssummen in mm (h_A)											
MQ	0.89	0.64	0.72	0.81	0.62	0.34	0.88	0.81	0.67	0.52	0.46	0.70
Mq	10.2	7.28	8.18	9.22	7.10	3.84	10.1	9.27	7.60	5.91	5.19	7.98
h_A	27	18	22	24	19	10	27	25	20	16	13	21

Reihe: 2003-2007	Mittlere Monatsmittel in m³/s (MQ),l/s.km²(Mq) bzw. -summen in mm (h_A)											
MQ	0.77	1.01	1.66	0.86	0.66	0.79	0.66	0.73	0.59	0.42	0.64	0.54
Mq	8.82	11.5	18.9	9.82	7.51	9.03	7.57	8.36	6.72	4.77	7.33	6.10
h_A	24	29	51	25	20	23	20	22	17	13	19	16
Reihe: 1971-2008	**Mittlere Monatsmittel mit Extremwerten in m³/s**											
NQ	.047	.045	.032	0.13	0.10	0.07	.034	.019	.037	.044	.038	.048
NQ_T	0.06	0.07	0.08	0.14	0.13	0.09	.041	.023	.042	.045	.046	0.06
MNQ_T	0.32	0.34	0.41	0.42	0.30	0.23	0.20	0.18	0.18	0.19	0.23	0.28
NMQ	0.09	0.20	0.15	0.22	0.25	0.13	0.09	0.08	0.07	0.08	0.07	0.12
MQ	0.70	0.80	1.00	0.86	0.69	0.53	0.55	0.47	0.40	0.36	0.45	0.66
HMQ	2.38	2.46	4.38	2.32	3.45	1.50	3.62	1.69	1.67	2.53	1.93	1.81
MHQ	3.13	4.15	4.67	3.82	4.82	4.73	5.16	5.53	3.76	2.73	2.49	3.58
HQ	19.2	20.9	16.0	17.8	29.2	15.9	35.0	27.1	16.3	30.6	9.29	13.3

Jahreswerte in m³/s (Q),l/s.km²(Mq), mm (h_J)	Berichtsjahr			Reihe: 2003 - 2007			Reihe: 1971 - 2008		
NQ	0.18	12.07.		.047	05.01.2004		.019	23.08.1993	
NQ_T	0.19	06.07.					.023	22.08.1993	
$MJNQ_T$							0.11		
NJMQ							0.21		1984
MQ,Mq,h_A	0.67	7.67	242	0.76	8.67	274	0.62	7.08	224
HJMQ							1.27		1996
MJHQ							14.0		
HQ	14.1	16.08.		22.2	11.07.2005		35.0	05.07.1975	
NNQ seit 1971:	.019	23.08.1993		**HHQ seit** 1971:	35.0	05.07.1975			

Berichtsjahr(J)	Überschreitungsdauer der Abflüsse in Tagen											Reihe(R): 2003-2007
m³/s	Tage(J)	Tage(R)	m³/s	Tage(J)	Tage(R)	m³/s	Tage(J)	Tage(R)	m³/s	Tage(J)	Tage(R)	
10000			500			20.0			1.00	34	81.4	
8000			350			16.0			0.80	79	107.6	
6000			250			12.0			0.60	164	151.8	
4000			180			9.00		1.2	0.40	287	213.0	
3000			140			7.00		1.8	0.30	337	266.4	
2000			100			5.00	3	3.0	0.20	364	314.8	
1600			80.0			3.50	3	7.6	0.10	366	358.8	
1200			60.0			2.50	4	16.6	0.06		365.2	
900			40.0			1.80	8	27.4	0.03			
700			30.0			1.40	14	46.4	0.00			

im Apr Gurtstabilisierung, im Dez Gerinneertüchtigung
Im Apr nach ergänzten Wasserständen ermittelt

Abflüsse

Nr. 446 Elsarn
Spitzer Bach

Mst.Nr. 209502 Art: Schreibpegel Einzugsgebiet: 48.6 km²

Monat	I	II	III	IV	V	VI	VII	VIII	IX	X	XI	XII
Tag	Tägliche Abflüsse 2008 in m³/s											
1.	0.16	0.21	0.18	0.15	0.18	0.12	0.16	0.17	0.13	0.11	0.11	0.11
2.	0.16	0.21	0.18	0.15	0.18	0.14	0.14	0.17	0.14	0.12	0.11	0.11
3.	0.16	0.21	0.17	0.15	0.18	0.14	0.14	0.15	0.12	0.13	0.11	0.11
4.	0.17	0.20	0.17	0.15	0.18	0.23	0.14	0.13	0.11	0.15	0.11	0.11
5.	0.17	0.20	0.16	0.15	0.19	0.20	0.14	0.12	0.11	0.13	0.11	0.11
6.	0.17	0.19	0.16	0.15	0.24	0.24	0.15	0.11	0.11	0.12	0.11	0.11
7.	0.17	0.19	0.16	0.15	0.21	0.18	0.18	0.11	0.12	0.12	0.11	0.12
8.	0.17	0.19	0.17	0.15	0.18	0.17	0.17	0.17	0.13	0.12	0.15	0.12
9.	0.17	0.18	0.17	0.15	0.18	0.17	0.15	0.14	0.11	0.13	0.12	0.12
10.	0.17	0.18	0.16	0.15	0.17	0.15	0.14	0.13	0.11	0.14	0.12	0.12
11.	0.17	0.17	0.16	0.15	0.17	0.22	0.14	0.12	0.11	0.15	0.11	0.12
12.	0.17	0.18	0.17	0.15	0.17	0.22	0.22	0.11	0.11	0.14	0.09	0.12
13.	0.18	0.18	0.14	0.15	0.16	0.18	0.20	0.12	0.11	0.14	0.11	0.12
14.	0.18	0.17	0.18	0.15	0.16	0.17	0.16	0.12	0.12	0.14	0.11	0.12
15.	0.18	0.17	0.19	0.15	0.16	0.16	0.17	0.16	0.18	0.14	0.09	0.11
16.	0.19	0.17	0.17	0.15	0.16	0.16	0.15	0.34	0.22	0.13	0.10	0.12
17.	0.19	0.17	0.18	0.16	0.15	0.15	0.22	0.18	0.15	0.13	0.09	0.12
18.	0.19	0.17	0.18	0.16	0.15	0.14	0.18	0.16	0.14	0.12	0.08	0.12
19.	0.20	0.17	0.18	0.16	0.18	0.13	0.15	0.15	0.12	0.12	0.10	0.13
20.	0.20	0.16	0.19	0.16	0.20	0.13	0.15	0.14	0.12	0.11	0.10	0.13
21.	0.19	0.16	0.20	0.20	0.18	0.13	0.16	0.13	0.13	0.11	0.17	0.16
22.	0.19	0.16	0.20	0.26	0.16	0.12	0.15	0.13	0.14	0.11	0.15	0.15
23.	0.19	0.16	0.18	0.24	0.15	0.11	0.19	0.14	0.13	0.11	0.13	0.15
24.	0.18	0.16	0.18	0.21	0.14	0.28	0.22	0.13	0.13	0.10	0.13	0.13
25.	0.18	0.16	0.19	0.20	0.14	0.19	0.22	0.12	0.14	0.11	0.13	0.13
26.	0.18	0.16	0.15	0.19	0.14	0.20	0.22	0.12	0.14	0.11	0.12	0.14
27.	0.18	0.15	0.15	0.19	0.14	0.17	0.20	0.12	0.13	0.11	0.11	0.13
28.	0.22	0.15	0.15	0.18	0.13	0.15	0.18	0.11	0.12	0.12	0.11	0.12
29.	0.21	0.15	0.15	0.19	0.13	0.14	0.17	0.11	0.12	0.12	0.11	0.12
30.	0.20		0.15	0.19	0.13	0.21	0.19	0.11	0.11	0.12	0.11	0.13
31.	0.20		0.15		0.12		0.16	0.11		0.12		0.12
	Extremwerte in m³/s											
am	01.	29.	13.	01.	31.	23.	06.	28.	06.	24.	18.	03.
NQ	0.16	0.15	0.13	0.15	0.12	0.11	0.13	0.11	0.09	0.10	0.08	0.10
HQ	0.25	0.21	0.28	0.47	0.40	3.41	0.96	0.61	0.26	0.17	0.23	0.19
am	28.	03.	01.	21.	06.	24.	12.	16.	15.	15.	21.	20.
	Monatsmittel in m³/s(MQ),l/s.km²(Mq) bzw.Monatssummen in mm (h_A)											
MQ	0.18	0.18	0.17	0.17	0.17	0.17	0.17	0.14	0.13	0.12	0.12	0.12
Mq	3.76	3.60	3.49	3.51	3.40	3.52	3.53	2.88	2.65	2.52	2.37	2.55
h_A	10	9	9	9	9	9	9	8	7	7	6	7
Reihe: 2003-2007	Mittlere Monatsmittel in m³/s (MQ),l/s.km²(Mq) bzw. -summen in mm (h_A)											
MQ	0.16	0.16	0.28	0.23	0.19	0.20	0.19	0.17	0.15	0.15	0.15	0.13
Mq	3.27	3.30	5.67	4.68	3.95	4.05	3.83	3.54	3.16	3.05	3.12	2.72
h_A	9	8	15	12	11	10	10	9	8	8	8	7
Reihe: 1982-2008	Mittlere Monatsmittel mit Extremwerten in m³/s											
NQ	.013	.004	.014	.011	.024	.010	.024	.024	.031	.033	.039	.039
NQ_T	.039	.035	.037	.022	0.06	.049	.027	.031	.039	.040	.045	.050
MNQ_T	0.09	0.09	0.11	0.13	0.12	0.10	0.08	0.08	0.09	0.09	0.09	0.09
NMQ	0.06	0.07	0.07	0.10	0.09	0.07	0.05	0.05	.048	0.06	0.06	0.06
MQ	0.13	0.13	0.22	0.21	0.20	0.16	0.16	0.17	0.12	0.11	0.11	0.13
HMQ	0.27	0.20	0.51	0.66	0.75	0.37	0.43	0.95	0.20	0.23	0.22	0.31
MHQ	0.33	0.37	0.76	0.63	1.55	1.57	3.18	2.39	0.58	0.29	0.24	0.30
HQ	1.80	1.68	3.10	2.11	13.8	10.7	28.0	31.6	3.19	0.83	0.68	1.12

Jahreswerte in m³/s (Q),l/s.km²(Mq), mm (h_J)	Berichtsjahr			Reihe: 2003 - 2007			Reihe: 1982 - 2008		
NQ	0.08	18.11.		0.06	19.08.2004		.004	08.02.1986	
NQ_T	0.08	18.11.					.022	26.04.1986	
$MJNQ_T$							0.06		
NJMQ							0.08		1984
MQ,Mq,h_A	0.15	3.15	99.5	0.18	3.67	116	0.15	3.18	101
HJMQ							0.27		1996
MJHQ							6.24		
HQ	3.41	24.06.		10.7	27.06.2006		31.6	07.08.2002	
NNQ seit 1982:	.004	08.02.1986		**HHQ seit** 1982:	31.6	07.08.2002			

Berichtsjahr(J)	Überschreitungsdauer der Abflüsse in Tagen											Reihe(R): 2003-2007
m³/s	Tage(J)	Tage(R)	m³/s	Tage(J)	Tage(R)	m³/s	Tage(J)	Tage(R)	m³/s	Tage(J)	Tage(R)	
10000			500			20.0			1.00		1.8	
8000			350			16.0			0.80		2.4	
6000			250			12.0			0.60		4.6	
4000			180			9.00			0.40		11.0	
3000			140			7.00			0.30	1	26.2	
2000			100			5.00			0.20	38	89.8	
1600			80.0			3.50			0.10	362	330.4	
1200			60.0			2.50			0.06	366	365.2	
900			40.0			1.80		0.6	0.03			
700			30.0			1.40		0.8	0.00			

Im Feb,Jun nach ergänzten Wasserständen ermittelt

Nr. 447 Kienstock
Donau

Mst.Nr. 207357 Art: Schreibpegel Einzugsgebiet: 95970.0 km²

Monat	I	II	III	IV	V	VI	VII	VIII	IX	X	XI	XII
Tag	Tägliche Abflüsse 2008 in m³/s											
1.	1144	1402	1690	1877	2737	2599	1906	1958	1228	1065	1188	1001
2.	1067	1351	2256	1928	2513	2432	1798	1931	1361	1084	1054	1211
3.	1059	1277	2427	2173	2282	2466	1825	1883	1337	1090	945	1163
4.	1094	1254	2513	2314	2149	2522	1883	1722	1293	1367	962	1123
5.	1003	1297	2260	2125	2116	2875	1885	1696	1277	1348	980	1099
6.	995	1289	1995	1966	2188	2731	1674	1600	1222	1229	976	1031
7.	1111	1398	1774	1939	2231	2678	1663	1549	1205	1311	941	1015
8.	1647	1424	1615	1969	2214	2849	2010	1767	1180	1387	899	1081
9.	1745	1453	1449	1812	2214	2604	1957	2359	1267	1345	855	1111
10.	1593	1273	1389	1845	2215	2370	1712	2301	1220	1274	855	1137
11.	1487	1208	1386	1926	2255	2258	1602	1818	1203	1159	840	1083
12.	1391	1199	1496	2004	2235	2414	1578	1758	1252	1051	857	1088
13.	1330	1199	2011	2050	2173	2461	1781	1721	1319	993	915	1054
14.	1289	1151	2095	1945	2207	2394	2179	1720	1324	1012	978	952
15.	1307	1109	3621	1935	2242	2029	3105	1839	1376	976	919	919
16.	1266	1122	3018	1938	2287	1851	2872	3623	1677	1045	878	997
17.	1257	1016	2750	1837	2299	1811	2573	3676	1834	1180	861	1035
18.	1349	988	2655	1825	2333	1862	2422	2726	1485	1223	984	1096
19.	1633	1034	2403	1833	2584	1844	2274	2335	1384	1110	969	1069
20.	2047	1032	2241	1819	2686	1793	2001	2069	1252	1096	910	1113
21.	1944	1025	2052	1903	2638	1796	2626	1994	1173	1037	1254	2238
22.	1851	998	2052	2328	2335	1770	2803	1887	1177	1011	2060	2883
23.	1946	1013	2017	2991	2173	1826	3085	1943	1264	1025	1533	2983
24.	1696	984	1903	3173	2194	2069	4162	1947	1245	1005	1391	2471
25.	1652	1024	1820	2856	2079	2039	3448	1831	1189	956	1315	2021
26.	1515	1151	1758	2848	2189	2162	2762	1754	1308	883	1258	1742
27.	1458	1178	1705	2597	2330	2257	2409	1641	1317	836	1144	1548
28.	1750	1215	1699	2364	2507	2050	2161	1539	1156	923	1061	1403
29.	1698	1265	1767	2432	2764	1817	2023	1458	1032	929	1031	1287
30.	1583		1750	2820	2828	1734	2025	1361	1065	1047	996	1226
31.	1513		1750		2886		1992	1282		1301		1184
	Extremwerte in m³/s											
am	06.	24.	10.	20.	05.	30.	12.	31.	29.	27.	11.	14.
NQ	923	923	1303	1691	1975	1586	1482	1222	995	757	807	891
HQ	2080	1544	4039	3437	2977	2977	4441	4824	2048	1509	2314	3078
am	20.	09.	15.	24.	30.	05.	24.	16.	17.	04.	22.	22.
	Monatsmittel in m³/s(MQ),l/s.km²(Mq) bzw.Monatssummen in mm (h_A)											
MQ	1465	1184	2042	2179	2357	2212	2264	1958	1287	1106	1060	1367
Mq	15.3	12.3	21.3	22.7	24.6	23.0	23.6	20.4	13.4	11.5	11.0	14.2
h_A	41	31	57	59	66	60	63	55	35	31	29	37
Reihe: 2003-2007	Mittlere Monatsmittel in m³/s (MQ),l/s.km²(Mq) bzw. -summen in mm (h_A)											
MQ	1552	1516	1945	2182	2231	2172	1913	1785	1722	1317	1249	1108
Mq	16.2	15.8	20.3	22.7	23.2	22.6	19.9	18.6	17.9	13.7	13.0	11.5
h_A	43	40	54	59	62	59	53	50	47	37	34	30
Reihe: 1981-2008	Mittlere Monatsmittel mit Extremwerten in m³/s											
NQ	644	698	625	906	910	1176	850	625	644	618	592	619
NQ_T	663	745	667	942	1035	1285	916	700	684	683	670	644
MNQ_T	1008	1084	1248	1712	1839	1820	1548	1294	1156	1028	1042	980
NMQ	839	914	1131	1111	1634	1685	1253	1001	1091	968	853	843
MQ	1543	1578	2059	2220	2399	2386	2217	1956	1716	1418	1430	1552
HMQ	2579	2459	3138	3656	4052	3778	3573	3659	2937	2478	3295	2919
MHQ	3049	3024	3957	3312	3583	3800	3972	3980	3166	2466	2469	3107
HQ	6473	6266	8588	6483	5863	6072	8242	11305	7741	6840	6695	6616

Jahreswerte in m³/s (Q),l/s.km²(Mq), mm (h_J)	Berichtsjahr			Reihe: 2003 - 2007			Reihe: 1981 - 2008		
NQ	757	27.10.		619	26.12.2003		592	15.11.1983	
NQ_T	836	27.10.					644	17.12.1991	
$MJNQ_T$							806		
NJMQ							1475		2003
MQ,Mq,h_A	1710	17.8	563	1707	17.8	563	1874	19.5	618
HJMQ							2409		2002
MJHQ							6188		
HQ	4824	16.08.		7741	07.09.2007		11305	14.08.2002	
NNQ seit 1976:	592	15.11.1983		**HHQ seit** 1976:	11305	14.08.2002			

Berichtsjahr(J)	Überschreitungsdauer der Abflüsse in Tagen											Reihe(R): 2003-2007
m³/s	Tage(J)	Tage(R)	m³/s	Tage(J)	Tage(R)	m³/s	Tage(J)	Tage(R)	m³/s	Tage(J)	Tage(R)	
10000			500		365.2	20.0			1.00			
8000			350			16.0			0.80			
6000		1.6	250			12.0			0.60			
4000	1	8.6	180			9.00			0.40			
3000	9	27.8	140			7.00			0.30			
2000	112	98.0	100			5.00			0.20			
1600	194	166.8	80.0			3.50			0.10			
1200	270	257.6	60.0			2.50			0.06			
900	357	330.4	40.0			1.80			0.03			
700	366	364.2	30.0			1.40			0.00			

Im Jul nach ergänzten Wasserständen ermittelt

Abflüsse

Nr. 449 Imbach
Krems

Mst.Nr. 207878 Art: Schreibpegel Einzugsgebiet: 305.9 km²

Monat	I	II	III	IV	V	VI	VII	VIII	IX	X	XI	XII
Tag	Tägliche Abflüsse 2008 in m³/s											
1.	2.37	2.57	1.91	1.67	2.15	1.13	2.31	1.76	0.99	1.30	1.06	1.35
2.	1.99	2.50	2.54	1.66	1.91	1.42	1.81	1.85	1.16	1.27	1.03	1.55
3.	1.94	2.27	2.29	1.68	1.96	1.70	1.55	1.86	1.02	1.38	1.02	1.45
4.	1.91	2.22	2.11	1.70	1.85	5.00	1.41	1.65	0.94	1.86	1.01	1.37
5.	1.89	2.18	1.82	1.63	1.79	5.36	1.35	1.56	0.92	1.56	0.99	1.31
6.	1.86	2.18	1.59	1.62	3.07	3.59	1.21	1.42	0.87	1.38	0.98	1.32
7.	1.84	2.49	1.52	1.77	3.03	3.00	1.63	1.31	0.88	1.29	0.96	1.36
8.	1.81	2.23	1.52	1.57	2.25	2.65	1.73	1.99	1.17	1.27	1.58	1.35
9.	1.79	2.03	1.50	1.51	1.91	2.48	1.46	1.56	0.94	1.22	1.34	1.26
10.	1.79	1.94	1.50	1.45	1.71	1.98	1.31	1.43	0.87	1.20	1.11	1.20
11.	1.81	1.83	1.52	1.38	1.58	2.02	1.14	1.27	0.87	1.17	1.06	1.25
12.	1.67	1.76	1.59	1.30	1.49	3.10	1.37	1.19	0.85	1.17	1.03	1.25
13.	1.68	1.76	1.80	1.23	1.41	2.08	3.34	1.14	0.83	1.13	1.21	1.25
14.	1.71	1.71	1.84	1.22	1.34	1.82	2.31	1.11	0.85	1.12	1.74	1.30
15.	1.72	1.69	2.83	1.20	1.29	1.72	2.13	1.18	1.47	1.25	1.42	1.37
16.	1.69	1.38	2.22	1.19	1.24	1.62	1.59	6.39	5.05	1.30	1.25	1.44
17.	1.67	0.89	1.93	1.23	1.21	1.53	1.80	3.58	4.13	1.35	1.22	1.54
18.	1.85	2.01	1.93	1.22	1.25	1.46	2.05	2.28	2.29	1.22	1.12	1.71
19.	4.03	1.99	1.82	1.20	1.75	1.36	1.58	1.79	1.78	1.15	1.12	1.57
20.	4.38	1.65	1.81	1.17	1.98	1.23	1.34	1.57	1.59	1.14	1.12	1.46
21.	3.30	1.63	1.83	1.20	2.45	1.25	1.53	1.51	1.73	1.21	2.10	1.69
22.	2.90	1.67	2.03	4.91	1.95	1.12	1.25	1.40	1.91	1.17	2.47	1.78
23.	2.68	1.73	1.95	5.59	1.65	1.05	1.91	1.33	1.74	1.18	1.85	2.89
24.	2.36	1.68	1.96	3.80	1.47	22.0	6.12	1.40	1.58	1.18	1.59	2.17
25.	2.25	1.60	1.90	2.89	1.37	7.73	5.23	1.27	1.82	1.19	1.53	2.00
26.	2.08	1.56	1.80	2.90	1.28	4.51	4.63	1.19	1.98	1.18	1.44	1.79
27.	2.08	1.52	1.82	2.51	1.20	3.35	3.48	1.14	1.68	1.14	1.39	1.64
28.	2.97	1.45	1.93	2.20	1.12	2.45	2.60	1.12	1.53	1.14	1.38	1.54
29.	3.25	1.55	1.92	2.13	1.05	2.03	2.16	1.05	1.44	1.13	1.33	1.48
30.	2.99		1.81	2.45	0.99	2.72	1.99	1.04	1.36	1.13	1.32	1.43
31.	2.72		1.75		0.96		1.94	0.99		1.08		1.38
	Extremwerte in m³/s											
am	12.	17.	07.	19.	27.	24.	11.	27.	09.	22.	20.	15.
NQ	1.38	0.42	1.08	0.72	0.76	0.86	0.79	0.62	0.58	0.65	0.67	0.85
HQ	6.49	2.92	3.80	9.53	4.70	170	8.97	10.6	7.67	2.04	3.05	3.50
am	19.	01.	15.	22.	06.	24.	24.	16.	16.	04.	21.	23.
	Monatsmittel in m³/s(MQ),l/s.km²(Mq) bzw.Monatssummen in mm (h_A)											
MQ	2.29	1.85	1.88	1.97	1.67	3.15	2.17	1.66	1.54	1.24	1.33	1.53
Mq	7.49	6.05	6.14	6.45	5.45	10.3	7.09	5.41	5.04	4.06	4.33	5.00
h_A	20	15	16	17	15	27	19	15	13	11	11	13

Reihe: 2003-2007 **Mittlere Monatsmittel in m³/s (MQ),l/s.km²(Mq) bzw. -summen in mm (h_A)**

MQ	1.62	1.82	4.23	3.08	1.85	2.28	2.17	2.40	1.77	1.31	1.54	1.46
Mq	5.29	5.96	13.8	10.1	6.05	7.44	7.10	7.84	5.77	4.29	5.02	4.76
h_A	14	15	37	26	16	19	19	21	15	11	13	12

Reihe: 1951-2008 **Mittlere Monatsmittel mit Extremwerten in m³/s**

NQ	0.24	0.22	0.15	0.18	0.22	0.12	0.14	0.08	0.08	0.13	0.22	0.16
NQ_T	0.30	0.36	0.26	0.22	0.40	0.24	0.28	0.22	0.18	0.27	0.26	0.27
MNQ_T	1.02	1.02	1.19	1.45	1.15	0.96	0.85	0.85	0.77	0.79	0.89	0.99
NMQ	0.42	0.37	0.71	0.77	0.75	0.52	0.52	0.38	0.33	0.53	0.64	0.60
MQ	1.70	1.89	2.94	2.75	2.17	2.10	2.02	2.01	1.25	1.15	1.34	1.67
HMQ	4.90	5.35	7.68	9.69	10.0	9.42	9.41	17.7	3.47	2.74	3.44	3.77
MHQ	6.11	7.01	12.6	7.92	12.5	16.3	16.2	15.8	4.42	3.08	3.49	5.41
HQ	52.0	47.0	49.0	34.9	110	170	180	260	37.7	12.6	11.5	27.0

Jahreswerte in m³/s (Q),l/s.km²(Mq), mm (h_J)

	Berichtsjahr			Reihe: 2003 - 2007			Reihe: 1951 - 2008		
NQ	0.42	17.02.		0.15	30.07.2007		0.08	03.08.1994	
NQ_T	0.83	13.09.					0.18	25.09.1993	
$MJNQ_T$							0.52		
NJMQ							0.80		1962
MQ,Mq,h_A	1.85	6.06	192	2.11	6.90	218	1.91	6.26	198
HJMQ							4.50		1965
MJHQ							43.0		
HQ	170	24.06.		77.9	12.07.2005		260	07.08.2002	

NNQ seit 1951: 0.08 03.08.1994 **HHQ seit** 1951: 260 07.08.2002

Berichtsjahr(J) Überschreitungsdauer der Abflüsse in Tagen Reihe(R): 2003-2007

m³/s	Tage(J)	Tage(R)	m³/s	Tage(J)	Tage(R)	m³/s	Tage(J)	Tage(R)	m³/s	Tage(J)	Tage(R)
10000			500			20.0	1	2.8	1.00	348	269.4
8000			350			16.0	1	3.4	0.80	366	308.4
6000			250			12.0	1	5.0	0.60		338.6
4000			180			9.00	1	6.6	0.40		359.2
3000			140			7.00	2	10.2	0.30		365.2
2000			100			5.00	9	20.6	0.20		
1600			80.0			3.50	18	44.4	0.10		
1200			60.0			2.50	43	79.4	0.06		
900			40.0			1.80	132	131.8	0.03		
700			30.0		0.8	1.40	235	179.8	0.00		

durch Kraftwerksbetrieb beeinflusst
Im Jän,Feb,Dez durch Eis beeinflusst
Im Jän,Feb,Mrz,Apr,Mai,Jun,Jul,Aug,Sep,Okt,Nov,Dez n.erg.W.erm.

Nr. 450 Furth (Göttweig)
Fladnitz

Mst.Nr. 207886 Art: Schreibpegel Einzugsgebiet: 162.4 km²

Monat	I	II	III	IV	V	VI	VII	VIII	IX	X	XI	XII
Tag	Tägliche Abflüsse 2008 in m³/s											
1.	0.70	0.60	0.58	0.33	0.35	0.17	0.49	0.61	0.33	0.46	0.31	0.41
2.	0.70	0.58	0.50	0.38	0.31	0.16	0.36	0.65	0.50	0.42	0.30	0.39
3.	0.69	0.55	0.39	0.38	0.32	0.13	0.30	0.61	0.36	0.39	0.26	0.40
4.	0.68	0.55	0.37	0.36	0.30	0.69	0.30	0.48	0.31	0.54	0.29	0.42
5.	0.60	0.56	0.36	0.35	0.44	0.85	0.27	0.49	0.33	0.50	0.29	0.43
6.	0.59	0.52	0.33	0.40	1.14	0.44	0.25	0.46	0.33	0.43	0.28	0.44
7.	0.61	0.51	0.32	0.60	0.76	0.34	0.52	0.41	0.30	0.42	0.32	0.43
8.	0.61	0.48	0.32	0.41	0.53	0.50	0.69	0.67	0.37	0.40	0.60	0.43
9.	0.58	0.49	0.32	0.39	0.46	1.02	0.36	0.61	0.30	0.40	0.46	0.36
10.	0.61	0.48	0.32	0.36	0.40	0.42	0.30	0.51	0.27	0.39	0.37	0.38
11.	0.59	0.45	0.33	0.35	0.37	1.66	0.27	0.39	0.24	0.38	0.35	0.37
12.	0.58	0.45	0.38	0.35	0.34	1.78	0.95	0.39	0.26	0.37	0.33	0.38
13.	0.57	0.45	0.34	0.32	0.27	0.89	1.08	0.35	0.28	0.37	0.42	0.39
14.	0.55	0.45	0.40	0.32	0.27	0.71	0.57	0.38	0.25	0.37	0.52	0.38
15.	0.55	0.47	0.49	0.32	0.30	0.63	0.65	0.51	0.62	0.49	0.43	0.35
16.	0.57	0.44	0.38	0.33	0.28	0.51	0.48	2.23	1.19	0.43	0.40	0.33
17.	0.57	0.51	0.35	0.34	0.26	0.44	0.71	1.11	0.99	0.42	0.32	0.35
18.	0.62	0.44	0.33	0.33	0.30	0.43	0.80	0.78	0.65	0.37	0.33	0.40
19.	0.69	0.42	0.32	0.34	0.53	0.38	0.55	0.70	0.52	0.34	0.32	0.50
20.	0.72	0.42	0.33	0.31	0.65	0.32	0.51	0.63	0.48	0.32	0.31	0.50
21.	0.61	0.43	0.33	0.40	0.67	0.28	0.99	0.60	0.43	0.34	0.64	0.55
22.	0.63	0.44	0.36	1.03	0.50	0.25	0.63	0.55	0.42	0.33	0.76	0.55
23.	0.62	0.43	0.36	1.12	0.42	0.22	0.87	0.53	0.42	0.33	0.54	0.62
24.	0.57	0.44	0.35	0.70	0.35	0.88	1.53	0.54	0.40	0.33	0.45	0.55
25.	0.59	0.44	0.35	0.59	0.32	0.57	1.79	0.45	0.46	0.34	0.43	0.51
26.	0.58	0.44	0.37	0.56	0.28	1.32	1.91	0.42	0.62	0.34	0.42	0.50
27.	0.56	0.44	0.36	0.50	0.26	0.94	1.27	0.39	0.57	0.30	0.43	0.49
28.	0.68	0.44	0.36	0.39	0.21	0.54	0.97	0.37	0.51	0.31	0.45	0.46
29.	0.60	0.46	0.34	0.37	0.20	0.42	0.84	0.38	0.48	0.30	0.46	0.42
30.	0.60		0.33	0.36	0.20	0.75	0.71	0.33	0.48	0.31	0.44	0.38
31.	0.60		0.33		0.19		0.65	0.33		0.32		0.38
	Extremwerte in m³/s											
am	14.	17.	14.	20.	31.	03.	07.	30.	12.	27.	03.	09.
NQ	0.53	0.39	0.28	0.23	0.18	0.12	0.18	0.32	0.22	0.23	0.22	0.28
HQ	0.78	0.73	0.78	1.81	1.82	7.23	5.59	3.25	1.27	0.92	1.15	0.65
am	18.	17.	01.	22.	06.	11.	12.	16.	16.	15.	21.	23.
	Monatsmittel in m³/s(MQ),l/s.km²(Mq) bzw.Monatssummen in mm (h_A)											
MQ	0.61	0.48	0.36	0.44	0.39	0.62	0.73	0.58	0.46	0.38	0.41	0.43
Mq	3.77	2.93	2.25	2.73	2.42	3.82	4.48	3.55	2.81	2.34	2.51	2.67
h_A	10	7	6	7	6	10	12	10	7	6	6	7

Reihe: 2003-2007 **Mittlere Monatsmittel in m³/s (MQ),l/s.km²(Mq) bzw. -summen in mm (h_A)**

MQ	0.48	0.46	0.84	0.57	0.52	0.48	0.41	0.50	0.41	0.34	0.36	0.37
Mq	2.95	2.80	5.19	3.48	3.22	2.98	2.53	3.09	2.55	2.08	2.20	2.28
h_A	8	7	14	9	9	8	7	8	7	6	6	6

Reihe: 1981-2008 **Mittlere Monatsmittel mit Extremwerten in m³/s**

NQ	.010	0.08	0.11	0.11	0.05	.004	.000	.000	.013	.034	0.07	.035
NQ_T	.012	0.09	0.15	0.16	0.08	.031	.002	.003	.024	.034	0.08	0.08
MNQ_T	0.24	0.24	0.28	0.29	0.25	0.16	0.12	0.12	0.14	0.17	0.20	0.23
NMQ	0.17	0.18	0.20	0.22	0.17	0.15	0.09	.040	0.05	0.08	0.14	0.12
MQ	0.36	0.41	0.59	0.53	0.56	0.38	0.31	0.39	0.27	0.28	0.29	0.36
HMQ	1.03	1.13	1.56	2.21	3.50	0.85	1.12	2.68	0.88	0.93	0.79	0.94
MHQ	0.95	1.13	1.86	1.74	3.69	2.85	2.63	3.58	1.66	1.05	0.84	1.03
HQ	2.81	3.93	8.48	10.6	29.4	9.04	12.8	36.6	11.2	4.75	2.45	3.72

Jahreswerte in m³/s (Q),l/s.km²(Mq), mm (h_J)

	Berichtsjahr			Reihe: 2003 - 2007			Reihe: 1981 - 2008		
NQ	0.12	03.06.		.012	25.08.2003		.000	07.07.1999	
NQ_T	0.13	03.06.					.002	29.07.2002	
$MJNQ_T$							0.07		
NJMQ							0.20		1983
MQ,Mq,h_A	0.49	3.02	95.6	0.47	2.90	91.9	0.40	2.43	77.0
HJMQ							0.97		1996
MJHQ							8.08		
HQ	7.23	11.06.		12.8	10.07.2005		36.6	08.08.2002	

NNQ seit 1977: .000 10.07.2002 **HHQ seit** 1977: 36.6 08.08.2002

Berichtsjahr(J) Überschreitungsdauer der Abflüsse in Tagen Reihe(R): 2003-2007

m³/s	Tage(J)	Tage(R)	m³/s	Tage(J)	Tage(R)	m³/s	Tage(J)	Tage(R)	m³/s	Tage(J)	Tage(R)
10000			500			20.0			1.00	15	26.0
8000			350			16.0			0.80	26	44.8
6000			250			12.0			0.60	76	76.6
4000			180			9.00			0.40	214	145.6
3000			140			7.00		0.4	0.30	338	202.4
2000			100			5.00		1.0	0.20	362	304.4
1600			80.0			3.50		2.4	0.10	366	353.8
1200			60.0			2.50		4.6	0.06		360.8
900			40.0			1.80	2	7.6	0.03		364.4
700			30.0			1.40	6	13.4	0.00		365.2

durch Kraftwerksbetrieb beeinflusst
Im Dez durch Eis beeinflusst
Im Feb,Mrz,Apr,Dez nach ergänzten Wasserständen ermittelt

Nr. 451 Türnitz Markt Türnitztraisen

Mst.Nr. 209361 Art: Schreibpegel Einzugsgebiet: 103.0 km²

Monat	I	II	III	IV	V	VI	VII	VIII	IX	X	XI	XII
Tag	Tägliche Abflüsse 2008 in m³/s											
1.	2.49	3.65	5.38	4.69	3.21	1.75	2.02	3.35	1.89	2.41	1.59	3.43
2.	2.44	3.41	6.10	4.55	2.96	1.74	1.95	3.35	1.88	2.26	1.56	3.10
3.	2.42	3.15	6.23	5.85	2.82	1.72	1.92	3.14	1.86	2.65	1.55	2.60
4.	2.36	3.10	4.82	5.11	2.70	10.7	1.90	2.93	1.85	5.30	1.53	2.35
5.	2.31	3.10	3.79	4.43	2.66	5.86	1.84	2.78	1.82	3.81	1.51	2.23
6.	2.44	3.07	3.30	4.17	3.38	4.21	1.81	2.64	1.79	3.02	1.51	2.17
7.	2.92	3.75	3.13	4.53	3.28	3.32	1.93	2.54	1.79	2.68	1.50	2.31
8.	3.95	3.26	2.99	4.12	2.90	5.40	1.85	2.58	1.78	2.48	1.58	2.34
9.	3.24	3.01	2.85	3.82	2.72	5.48	1.79	2.94	1.74	2.29	1.51	2.20
10.	3.01	2.84	2.81	3.98	2.59	5.38	1.76	2.71	1.71	2.16	1.48	2.13
11.	3.14	2.71	2.80	3.98	2.49	4.79	1.71	2.48	1.70	2.08	1.48	2.13
12.	3.45	2.61	3.21	3.85	2.42	4.62	1.70	2.38	1.69	2.02	1.46	2.63
13.	3.72	2.52	3.91	3.28	2.36	3.80	1.75	2.30	1.67	1.98	1.47	2.44
14.	3.44	2.45	5.07	3.14	2.30	3.24	2.04	2.22	1.62	1.93	1.45	2.37
15.	3.26	2.40	8.67	3.42	2.25	2.96	4.51	2.47	2.02	1.94	1.44	2.35
16.	3.10	2.30	5.30	3.14	2.21	2.72	2.49	9.13	10.5	1.94	1.42	2.76
17.	3.09	2.23	5.04	3.11	2.17	2.92	2.59	4.46	7.09	1.97	1.81	3.21
18.	3.37	2.21	4.97	2.98	2.19	3.49	3.07	3.34	3.45	1.91	1.65	2.72
19.	6.52	2.19	4.10	2.86	2.33	2.90	2.40	2.93	2.69	1.84	1.62	2.48
20.	7.09	2.17	3.79	2.73	2.33	2.62	3.85	2.70	2.73	1.79	1.61	3.16
21.	5.27	2.14	3.49	2.72	2.45	2.44	8.01	2.51	4.97	1.85	8.05	6.05
22.	5.71	2.21	3.56	3.41	2.25	2.32	3.98	2.40	6.29	1.82	5.16	7.70
23.	5.08	2.81	3.37	6.86	2.15	2.23	9.76	2.33	4.14	1.76	3.19	8.06
24.	4.01	3.02	3.21	4.62	2.07	2.17	30.2	2.25	3.17	1.75	2.67	5.20
25.	3.55	3.20	3.12	3.74	2.01	2.13	17.9	2.17	3.13	1.73	2.35	4.88
26.	3.27	3.17	3.10	8.68	1.96	2.19	10.2	2.11	5.49	1.68	2.13	3.95
27.	5.08	3.30	3.08	5.67	1.92	2.64	6.85	2.07	3.67	1.68	2.01	3.40
28.	7.26	3.07	3.14	4.37	1.89	2.33	5.30	2.04	3.08	1.66	2.01	3.00
29.	5.29	2.92	3.88	3.86	1.83	2.11	4.48	2.01	2.74	1.65	2.17	2.80
30.	4.49		4.48	3.54	1.79	2.12	3.95	1.97	2.51	1.65	2.52	2.69
31.	3.95		4.70		1.76		3.63	1.94		1.63		2.57
	Extremwerte in m³/s											
am	06.	20.	10.	21.	30.	01.	12.	29.	14.	29.	05.	06.
NQ	2.18	1.95	2.69	2.41	1.48	1.54	1.39	1.82	1.46	1.51	1.30	2.01
HQ	9.48	4.14	13.2	11.2	3.79	17.9	38.3	15.4	13.6	6.07	12.6	10.2
am	27.	07.	15.	26.	06.	04.	24.	16.	16.	04.	21.	22.
	Monatsmittel in m³/s(MQ),l/s.km²(Mq) bzw.Monatssummen in mm (h_A)											
MQ	3.89	2.83	4.11	4.17	2.40	3.41	4.81	2.81	3.08	2.17	2.10	3.27
Mq	37.8	27.4	39.9	40.5	23.3	33.1	46.7	27.3	29.9	21.1	20.4	31.8
h_A	101	69	107	105	62	86	125	73	78	56	53	82

Reihe: 2003-2007 **Mittlere Monatsmittel in m³/s (MQ),l/s.km²(Mq) bzw. -summen in mm (h_A)**

MQ	2.64	2.95	4.87	4.69	3.36	3.18	2.10	3.05	3.24	2.00	2.70	2.07
Mq	25.6	28.7	47.3	45.5	32.7	30.9	20.4	29.6	31.5	19.5	26.2	20.1
h_A	69	72	127	118	87	80	55	79	82	52	68	52

Reihe: 1981-2008 **Mittlere Monatsmittel mit Extremwerten in m³/s**

NQ	0.72	0.99	1.13	1.32	0.81	1.03	0.74	0.75	0.72	0.23	0.36	0.75
NQ_T	0.75	1.00	1.25	1.51	1.19	1.08	0.91	0.86	0.81	0.57	0.58	0.84
MNQ_T	1.58	1.73	2.08	3.08	2.21	1.80	1.49	1.46	1.42	1.38	1.47	1.55
NMQ	0.91	1.45	1.97	2.13	1.85	1.38	1.06	1.03	0.90	0.96	0.90	1.11
MQ	2.87	2.92	4.49	4.81	3.45	2.81	2.80	2.54	2.69	2.00	2.48	2.82
HMQ	5.38	6.12	8.16	8.48	6.94	6.82	12.1	7.16	8.78	7.70	6.45	6.74
MHQ	10.8	9.51	17.1	10.7	10.1	11.2	16.7	14.9	12.5	6.93	8.84	10.8
HQ	25.8	48.7	46.8	21.9	24.3	54.4	163	104	85.5	63.6	30.4	46.8

Jahreswerte in m³/s (Q),l/s.km²(Mq), mm (h_A)

	Berichtsjahr			Reihe: 2003 - 2007			Reihe: 1981 - 2008		
NQ	1.30	05.11.		0.75	11.12.2003		0.23	25.10.1984	
NQ_T	1.42	16.11.					0.57	24.10.1984	
$MJNQ_T$							1.09		
NJMQ							1.92		1984
MQ,Mq,h_A	3.26	31.6	1000	3.07	29.8	942	3.06	29.7	938
HJMQ							4.18		1996
MJHQ							40.0		
HQ	38.3	24.07.		104	08.08.2006		163	08.07.1997	

NNQ seit 1981: 0.23 25.10.1984 **HHQ seit** 1981: 163 08.07.1997

Berichtsjahr(J) Überschreitungsdauer der Abflüsse in Tagen Reihe(R): 2003-2007

m³/s	Tage(J)	Tage(R)	m³/s	Tage(J)	Tage(R)	m³/s	Tage(J)	Tage(R)	m³/s	Tage(J)	Tage(R)
10000			500			20.0	1	2.0	1.00		356.2
8000			350			16.0	2	3.8	0.80		365.2
6000			250			12.0	2	6.2	0.60		
4000			180			9.00	7	14.6	0.40		
3000			140			7.00	16	25.8	0.30		
2000			100			5.00	44	46.6	0.20		
1600			80.0			3.50	94	82.6	0.10		
1200			60.0			2.50	209	142.6	0.06		
900			40.0		0.8	1.80	318	216.0	0.03		
700			30.0	1	1.4	1.40	366	285.6	0.00		

durch Kraftwerksbetrieb beeinflusst

Nr. 453 St. Aegyd am Neuwalde (VOEST) Unrechttraisen

Mst.Nr. 209536 Art: Schreibpegel Einzugsgebiet: 53.9 km²

Monat	I	II	III	IV	V	VI	VII	VIII	IX	X	XI	XII
Tag	Tägliche Abflüsse 2008 in m³/s											
1.	1.94	1.65	1.39	1.19	1.34	1.18	1.23	2.19	1.84	1.55	1.36	1.08
2.	1.93	1.59	1.36	1.18	1.35	1.17	1.21	2.23	1.82	1.55	1.36	1.08
3.	1.92	1.55	1.35	1.18	1.35	1.25	1.18	2.25	1.80	1.54	1.36	1.08
4.	1.91	1.54	1.35	1.18	1.35	1.33	1.15	2.22	1.79	1.54	1.35	1.08
5.	1.90	1.53	1.34	1.18	1.35	1.38	1.13	2.19	1.78	1.53	1.35	1.08
6.	1.89	1.53	1.34	1.18	1.34	1.36	1.11	2.18	1.77	1.53	1.34	1.08
7.	1.88	1.50	1.30	1.18	1.33	1.35	1.27	2.17	1.76	1.53	1.33	1.08
8.	1.87	1.47	1.27	1.18	1.32	1.33	1.25	2.15	1.75	1.52	1.31	1.08
9.	1.86	1.46	1.27	1.19	1.31	1.32	1.22	2.11	1.74	1.52	1.30	1.08
10.	1.85	1.44	1.27	1.19	1.31	1.29	1.31	2.10	1.73	1.51	1.28	1.08
11.	1.84	1.43	1.27	1.20	1.30	1.21	1.38	2.10	1.72	1.51	1.27	1.08
12.	1.84	1.41	1.27	1.20	1.29	1.21	1.24	2.10	1.71	1.50	1.27	1.08
13.	1.83	1.40	1.27	1.20	1.28	1.21	1.21	2.09	1.70	1.50	1.26	1.08
14.	1.84	1.39	1.27	1.20	1.28	1.20	1.21	2.09	1.68	1.49	1.25	1.08
15.	1.84	1.37	1.31	1.20	1.27	1.20	1.26	2.08	1.69	1.48	1.24	1.08
16.	1.84	1.36	1.30	1.19	1.26	1.20	1.22	2.03	1.85	1.47	1.24	1.08
17.	1.84	1.36	1.30	1.19	1.25	1.20	1.19	2.02	1.82	1.45	1.23	1.08
18.	1.84	1.36	1.29	1.19	1.24	1.20	1.19	2.01	1.73	1.44	1.19	1.08
19.	1.84	1.36	1.29	1.19	1.24	1.19	1.20	2.01	1.72	1.43	1.15	1.08
20.	1.84	1.36	1.28	1.19	1.23	1.19	1.26	2.01	1.72	1.42	1.11	1.08
21.	1.84	1.36	1.28	1.19	1.22	1.19	1.40	2.05	1.75	1.41	1.20	1.32
22.	1.84	1.36	1.28	1.19	1.21	1.19	1.34	2.31	1.96	1.40	1.16	1.32
23.	1.84	1.36	1.27	1.18	1.20	1.19	1.76	2.13	1.90	1.40	1.08	1.31
24.	1.84	1.37	1.27	1.18	1.20	1.19	2.70	2.09	1.81	1.39	1.08	1.31
25.	1.73	1.37	1.26	1.19	1.19	1.18	2.59	2.06	1.72	1.39	1.08	1.30
26.	1.59	1.37	1.26	1.33	1.23	1.19	2.45	2.03	1.64	1.39	1.08	1.30
27.	1.65	1.37	1.25	1.34	1.26	1.33	2.37	1.99	1.57	1.38	1.08	1.30
28.	1.86	1.37	1.23	1.34	1.23	1.31	2.28	1.96	1.56	1.38	1.08	1.30
29.	1.80	1.37	1.22	1.34	1.20	1.28	2.20	1.93	1.56	1.38	1.08	1.31
30.	1.75		1.21	1.34	1.19	1.26	2.13	1.90	1.55	1.37	1.08	1.31
31.	1.70		1.20		1.18		2.16	1.87		1.37		1.31
	Extremwerte in m³/s											
am	27.	16.	31.	02.	26.	03.	06.	31.	27.	31.	30.	20.
NQ	1.57	1.36	1.20	1.18	1.18	1.16	1.09	1.85	1.55	1.37	1.08	1.08
HQ	1.94	1.67	1.44	1.34	1.35	1.48	2.80	2.42	1.97	1.55	1.37	1.40
am	01.	01.	01.	30.	04.	03.	24.	22.	22.	01.	01.	21.
	Monatsmittel in m³/s(MQ),l/s.km²(Mq) bzw.Monatssummen in mm (h_A)											
MQ	1.83	1.43	1.28	1.21	1.27	1.24	1.54	2.09	1.74	1.46	1.22	1.16
Mq	34.0	26.5	23.8	22.5	23.5	23.1	28.6	38.7	32.3	27.1	22.6	21.5
h_A	91	66	64	58	63	60	77	104	84	73	59	56

Reihe: 2003-2007 **Mittlere Monatsmittel in m³/s (MQ),l/s.km²(Mq) bzw. -summen in mm (h_A)**

MQ	0.98	1.03	1.24	1.69	1.63	1.62	1.39	1.25	1.27	1.10	1.07	1.06
Mq	18.1	19.1	23.1	31.4	30.2	30.1	25.8	23.1	23.6	20.5	19.8	19.6
h_A	49	48	62	81	81	78	69	62	61	55	51	51

Reihe: 1983-2008 **Mittlere Monatsmittel mit Extremwerten in m³/s**

NQ	0.48	0.39	0.48	0.57	0.72	0.65	0.57	0.47	0.41	0.45	0.44	0.47
NQ_T	0.57	0.61	0.64	0.72	0.82	0.75	0.73	0.65	0.56	0.57	0.61	0.59
MNQ_T	1.00	1.01	1.10	1.39	1.51	1.42	1.26	1.23	1.11	1.03	0.97	0.98
NMQ	0.62	0.71	0.74	0.85	1.14	0.96	0.83	0.69	0.61	0.61	0.65	0.63
MQ	1.11	1.15	1.30	1.63	1.67	1.59	1.46	1.40	1.29	1.16	1.08	1.08
HMQ	1.88	1.83	2.67	2.79	2.81	2.67	2.79	3.09	2.19	1.93	2.03	2.13
MHQ	1.39	1.51	1.87	1.99	2.18	2.28	2.61	2.22	1.97	1.59	1.31	1.37
HQ	2.42	2.39	4.70	3.30	3.74	4.36	11.0	5.91	7.15	4.58	2.35	2.50

Jahreswerte in m³/s (Q),l/s.km²(Mq), mm (h_A)

	Berichtsjahr			Reihe: 2003 - 2007			Reihe: 1983 - 2008		
NQ	1.08	20.12.		0.48	09.01.2004		0.39	05.02.1994	
NQ_T	1.08	19.12.					0.56	25.09.2003	
$MJNQ_T$							0.75		
NJMQ							0.93		2001
MQ,Mq,h_A	1.46	27.0	855	1.28	23.7	749	1.33	24.6	779
HJMQ							1.83		1999
MJHQ							3.71		
HQ	2.80	24.07.		7.15	07.09.2007		11.0	08.07.1997	

NNQ seit 1983: 0.39 05.02.1994 **HHQ seit** 1983: 11.0 08.07.1997

Berichtsjahr(J) Überschreitungsdauer der Abflüsse in Tagen Reihe(R): 2003-2007

m³/s	Tage(J)	Tage(R)	m³/s	Tage(J)	Tage(R)	m³/s	Tage(J)	Tage(R)	m³/s	Tage(J)	Tage(R)
10000			500			20.0			1.00	366	221.2
8000			350			16.0			0.80		279.2
6000			250			12.0			0.60		358.8
4000			180			9.00			0.40		365.2
3000			140			7.00			0.30		
2000			100			5.00			0.20		
1600			80.0			3.50		0.6	0.10		
1200			60.0			2.50	2	6.8	0.06		
900			40.0			1.80	73	68.2	0.03		
700			30.0			1.40	138	143.8	0.00		

durch Kraftwerksbetrieb beeinflusst
Im Jän nach ergänzten Wasserständen ermittelt

Nr. 454 Lilienfeld-Marktl Traisen

Mst.Nr. 207894 Art: Schreibpegel Einzugsgebiet: 345.2 km²

Monat	I	II	III	IV	V	VI	VII	VIII	IX	X	XI	XII
Tag	Tägliche Abflüsse 2008 in m³/s											
1.	9.59	13.0	12.0	11.9	10.7	6.81	7.14	11.8	7.01	8.15	5.48	7.52
2.	9.35	12.4	13.2	11.9	10.0	6.74	6.96	11.7	6.84	7.80	5.42	7.71
3.	9.31	11.7	14.1	13.9	9.68	6.97	6.94	11.3	6.84	8.08	5.35	6.99
4.	9.14	11.4	12.5	13.1	9.33	18.4	6.81	10.6	6.56	12.8	5.29	6.58
5.	8.96	11.3	11.1	12.0	9.22	15.0	6.65	10.2	6.32	11.1	5.26	6.39
6.	9.03	11.0	10.2	11.8	10.4	11.2	6.63	9.75	6.23	9.51	5.26	6.45
7.	9.56	11.8	9.93	12.3	10.4	9.68	7.43	9.47	6.16	8.70	5.19	6.95
8.	11.4	11.2	9.67	11.7	9.67	11.8	6.96	9.42	6.30	8.21	5.46	7.47
9.	10.7	10.7	9.42	11.6	9.24	12.9	6.72	9.79	6.03	7.81	5.15	7.15
10.	10.3	10.4	9.28	11.5	8.92	12.0	6.55	9.45	5.96	7.50	5.08	6.88
11.	10.7	10.1	9.29	11.3	8.69	11.5	6.49	8.88	5.88	7.28	5.05	6.73
12.	10.8	9.90	9.39	10.9	8.52	10.8	6.94	8.63	5.90	7.10	4.95	7.25
13.	11.7	9.70	10.4	10.2	8.36	9.84	7.31	8.35	5.80	6.99	5.06	7.08
14.	11.2	9.51	11.6	9.93	8.21	9.02	7.15	8.18	5.74	6.85	5.01	6.90
15.	11.0	9.40	19.6	9.79	8.08	8.71	11.6	8.60	6.72	6.76	4.99	6.80
16.	10.6	9.14	14.3	9.81	7.96	8.28	8.43	20.3	22.1	6.74	5.07	7.14
17.	10.4	8.90	13.3	9.57	7.85	8.25	8.15	13.2	21.0	6.78	5.52	7.84
18.	10.7	8.88	13.7	9.47	7.88	9.41	9.01	10.6	11.2	6.56	5.30	7.46
19.	14.9	8.82	12.3	9.47	8.22	8.50	7.94	9.66	8.99	6.40	5.28	7.26
20.	17.1	8.73	11.6	9.31	8.25	8.05	8.86	9.04	8.34	6.29	5.23	8.24
21.	14.6	8.64	11.2	9.56	8.44	7.79	19.1	8.62	11.8	6.21	15.8	15.7
22.	14.3	8.60	11.1	11.1	8.01	7.62	11.8	8.36	17.5	6.13	13.9	17.2
23.	14.3	9.03	10.8	18.6	7.75	7.49	21.4	8.12	13.2	6.00	9.14	19.1
24.	12.7	9.50	10.7	14.8	7.58	7.38	75.7	7.99	10.5	5.93	7.85	13.9
25.	11.9	9.62	10.3	12.1	7.43	7.25	51.0	7.80	9.58	5.85	7.10	12.9
26.	11.3	9.94	10.0	21.0	7.32	7.45	31.2	7.66	13.9	5.78	6.55	11.3
27.	14.8	9.90	10.0	17.2	7.21	8.53	21.9	7.51	11.2	5.75	6.28	10.1
28.	22.7	9.78	10.5	13.8	7.08	7.73	17.2	7.45	9.83	5.70	6.20	9.35
29.	17.9	9.44	11.4	12.4	6.98	7.29	14.6	7.39	9.08	5.67	6.25	8.72
30.	15.4		12.0	11.4	6.92	7.46	13.2	7.20	8.47	5.63	6.57	8.24
31.	13.9		12.4		6.82		12.5	7.11		5.54		7.93
	Extremwerte in m³/s											
am	23.	22.	30.	29.	15.	25.	10.	07.	05.	22.	06.	19.
NQ	8.23	6.51	7.35	7.24	4.27	3.09	5.56	2.85	4.82	3.64	3.41	4.84
HQ	29.9	17.3	30.2	32.0	14.3	36.0	92.0	43.7	32.7	16.4	30.6	25.3
am	27.	04.	15.	23.	15.	04.	24.	29.	16.	04.	21.	23.
	Monatsmittel in m³/s(MQ),l/s.km²(Mq) bzw.Monatssummen in mm (h_A)											
MQ	12.3	10.1	11.5	12.1	8.42	9.33	14.2	9.49	9.36	7.15	6.33	8.94
Mq	35.5	29.2	33.4	35.1	24.4	27.0	41.1	27.5	27.1	20.7	18.3	25.9
h_A	95	73	89	91	65	70	110	74	70	55	48	67

Reihe: 2003-2007	Mittlere Monatsmittel in m³/s (MQ),l/s.km²(Mq) bzw. -summen in mm (h_A)											
MQ	7.33	8.88	12.8	12.6	9.50	9.60	6.35	8.55	9.46	5.93	7.63	6.74
Mq	21.2	25.7	37.2	36.5	27.5	27.8	18.4	24.8	27.4	17.2	22.1	19.5
h_A	57	64	100	95	74	72	49	66	71	46	57	51
Reihe: 1961-2008	**Mittlere Monatsmittel mit Extremwerten in m³/s**											
NQ	0.78	0.66	3.10	3.04	1.38	1.92	2.06	1.46	0.70	0.37	0.50	1.74
NQ_T	3.22	3.56	4.34	4.95	4.35	3.84	3.45	3.27	2.82	2.71	2.38	2.58
MNQ_T	5.35	5.99	6.69	8.50	7.07	6.17	5.43	5.22	4.95	4.84	4.94	5.28
NMQ	3.64	4.80	5.35	5.89	5.47	4.31	3.73	3.58	3.39	3.05	2.70	3.79
MQ	5.46	5.81	7.64	7.97	6.55	5.59	5.39	5.24	5.14	4.13	4.60	5.39
HMQ	15.9	16.0	20.7	21.0	17.7	20.1	27.0	23.3	24.2	19.1	17.6	15.6
MHQ	20.7	20.8	32.9	24.8	26.2	27.0	39.3	28.8	22.7	14.4	16.3	26.9
HQ	60.7	123	148	120	91.1	146	373	231	220	177	66.2	150

Jahreswerte in m³/s (Q),l/s.km²(Mq), mm (h_l)	Berichtsjahr			Reihe: 2003 - 2007			Reihe: 1961 - 2008		
NQ	2.85	07.08.		0.37	18.10.2006		0.37	18.10.2006	
NQ_T	4.95	12.11.					2.38	24.11.1983	
$MJNQ_T$							4.13		
NJMQ							5.57		1983
MQ,Mq,h_A	9.94	28.8	911	8.79	25.5	805	8.35	24.2	765
HJMQ							12.1		2002
MJHQ							92.9		
HQ	92.0	24.07.		231	08.08.2006		373	08.07.1997	
NNQ seit 1959:	0.37	18.10.2006		**HHQ seit** 1959:	373	08.07.1997			

Berichtsjahr(J)	Überschreitungsdauer der Abflüsse in Tagen											
	Reihe(R): 2003-2007											
m³/s	Tage(J)	Tage(R)	m³/s	Tage(J)	Tage(R)	m³/s	Tage(J)	Tage(R)	m³/s	Tage(J)	Tage(R)	
10000			500			20.0	10	17.8	1.00			
8000			350			16.0	21	33.6	0.80			
6000			250			12.0	64	62.4	0.60			
4000			180			9.00	189	111.4	0.40			
3000			140		0.2	7.00	283	166.8	0.30			
2000			100		1.0	5.00	364	251.8	0.20			
1600			80.0		1.0	3.50	366	350.6	0.10			
1200			60.0	1	1.6	2.50		365.2	0.06			
900			40.0	2	3.4	1.80			0.03			
700			30.0	3	5.8	1.40			0.00			

durch Kraftwerksbetrieb beeinflusst

Nr. 455 Haxenmühle Halbach

Mst.Nr. 209445 Art: Schreibpegel Einzugsgebiet: 91.8 km²

Monat	I	II	III	IV	V	VI	VII	VIII	IX	X	XI	XII
Tag	Tägliche Abflüsse 2008 in m³/s											
1.	1.78	2.85	2.08	2.45	2.30	1.17	1.02	2.27	1.06	2.02	0.76	1.21
2.	1.74	2.70	2.22	2.45	2.15	1.18	1.00	2.40	1.05	1.82	0.72	1.32
3.	1.66	2.54	2.30	2.39	2.09	1.20	0.99	2.25	1.03	1.86	0.72	1.24
4.	1.59	2.36	2.17	2.29	1.89	1.77	0.97	1.97	1.02	2.90	0.69	1.23
5.	1.58	2.30	1.95	2.14	1.71	1.59	0.91	1.84	1.01	2.38	0.70	1.14
6.	1.58	2.26	1.80	2.12	2.05	1.84	0.91	1.70	0.97	2.05	0.78	1.25
7.	1.70	2.44	1.77	2.08	2.01	2.34	1.19	1.59	1.04	1.88	0.77	1.33
8.	2.11	2.27	1.66	1.98	1.80	2.17	1.07	1.58	1.03	1.70	0.91	1.58
9.	1.95	2.09	1.60	1.97	1.89	2.41	0.99	1.68	0.94	1.57	0.80	1.44
10.	1.80	1.98	1.58	1.97	1.67	2.14	0.90	1.51	0.91	1.44	0.79	1.35
11.	2.05	1.91	1.53	1.95	1.54	1.92	0.88	1.39	0.89	1.35	0.77	1.29
12.	2.17	1.85	1.48	1.87	1.43	1.91	0.94	1.33	0.92	1.26	0.75	1.28
13.	2.43	1.71	1.46	1.79	1.40	1.71	1.26	1.27	0.93	1.25	0.73	1.27
14.	2.33	1.63	2.51	1.71	1.37	1.61	1.09	1.24	0.90	1.25	0.74	1.29
15.	2.23	1.58	5.07	1.62	1.25	1.67	1.68	1.43	1.24	1.16	0.73	1.33
16.	2.12	1.54	3.13	1.77	1.25	1.55	1.23	5.42	7.77	1.15	0.72	1.38
17.	2.09	1.44	2.72	1.69	1.23	1.45	1.22	2.86	7.09	1.12	0.83	1.62
18.	2.11	1.47	2.90	1.60	1.22	1.88	1.38	2.21	3.55	1.10	0.76	1.61
19.	3.39	1.49	2.51	1.54	1.39	1.64	1.18	1.85	2.58	1.03	0.73	1.50
20.	3.89	1.46	2.21	1.54	1.49	1.41	1.55	1.67	2.29	0.98	0.72	1.66
21.	3.18	1.64	2.06	1.81	1.67	1.36	3.93	1.58	3.35	0.97	3.46	3.50
22.	3.09	1.57	1.92	2.57	1.48	1.23	2.23	1.49	4.75	1.00	3.03	3.86
23.	2.93	1.51	1.86	4.62	1.43	1.22	6.70	1.39	3.65	1.02	1.90	4.53
24.	2.50	1.57	1.86	3.81	1.38	1.12	18.1	1.30	3.03	1.02	1.44	3.42
25.	2.31	1.52	1.75	2.90	1.31	1.14	11.2	1.23	2.80	0.97	1.29	3.45
26.	2.21	1.55	1.70	4.51	1.28	1.22	7.05	1.21	4.92	0.95	1.19	2.90
27.	3.11	1.55	1.75	3.74	1.26	1.59	5.04	1.18	3.68	0.93	1.09	2.44
28.	5.15	1.52	1.97	3.14	1.27	1.28	4.00	1.16	2.99	0.93	1.07	2.18
29.	4.16	1.51	2.25	2.72	1.18	1.14	3.20	1.12	2.62	0.86	1.07	1.94
30.	3.55		2.45	2.52	1.12	1.11	2.76	1.09	2.27	0.85	1.09	1.76
31.	3.14		2.57		1.09		2.49	1.08		0.80		1.62
	Extremwerte in m³/s											
am	07.	25.	14.	21.	31.	30.	12.	29.	05.	31.	05.	05.
NQ	1.50	1.22	1.41	1.20	1.03	0.86	0.62	0.88	0.82	0.55	0.55	1.01
HQ	5.62	2.96	6.76	5.70	2.44	3.95	23.8	7.94	11.3	3.19	5.90	4.97
am	28.	01.	15.	23.	01.	06.	24.	16.	16.	04.	21.	23.
	Monatsmittel in m³/s(MQ),l/s.km²(Mq) bzw.Monatssummen in mm (h_A)											
MQ	2.50	1.86	2.15	2.38	1.54	1.57	2.87	1.72	2.41	1.34	1.06	1.90
Mq	27.3	20.2	23.5	25.9	16.7	17.1	31.3	18.7	26.2	14.6	11.5	20.7
h_A	73	51	63	67	45	44	84	50	68	39	30	54

Reihe: 2003-2007	Mittlere Monatsmittel in m³/s (MQ),l/s.km²(Mq) bzw. -summen in mm (h_A)											
MQ	1.59	1.94	3.51	2.74	1.89	2.26	1.31	1.85	2.12	1.15	1.59	1.40
Mq	17.3	21.2	38.3	29.8	20.6	24.6	14.3	20.1	23.1	12.5	17.3	15.3
h_A	46	53	102	77	55	64	38	54	60	33	45	40
Reihe: 1981-2008	**Mittlere Monatsmittel mit Extremwerten in m³/s**											
NQ	0.30	0.30	0.55	0.74	0.61	0.58	0.55	0.45	0.43	0.30	0.36	0.34
NQ_T	0.42	0.39	0.77	0.84	0.90	0.76	0.68	0.57	0.54	0.53	0.51	0.53
MNQ_T	0.98	1.02	1.24	1.71	1.31	1.12	0.91	0.89	0.85	0.81	0.86	0.96
NMQ	0.56	0.88	1.12	1.22	1.17	0.93	0.76	0.67	0.60	0.63	0.61	0.58
MQ	1.74	1.79	2.93	2.81	2.11	1.77	1.62	1.58	1.61	1.17	1.37	1.79
HMQ	3.45	3.37	4.60	5.32	5.43	4.80	7.59	5.55	5.88	4.73	3.84	4.59
MHQ	6.07	6.05	11.5	6.34	6.91	7.27	8.60	8.55	8.88	4.65	4.29	7.23
HQ	14.0	36.5	32.9	17.2	29.7	39.6	86.4	54.4	57.0	53.5	14.3	32.4

Jahreswerte in m³/s (Q),l/s.km²(Mq), mm (h_l)	Berichtsjahr			Reihe: 2003 - 2007			Reihe: 1981 - 2008		
NQ	0.55	31.10.		0.42	15.10.2003		0.30	31.01.1987	
NQ_T	0.69	04.11.					0.39	06.02.1987	
$MJNQ_T$							0.67		
NJMQ							1.14		1984
MQ,Mq,h_A	1.94	21.2	669	1.94	21.1	668	1.86	20.2	640
HJMQ							2.73		2002
MJHQ							26.9		
HQ	23.8	24.07.		57.0	07.09.2007		86.4	08.07.1997	
NNQ seit 1981:	0.30	31.01.1987		**HHQ seit** 1981:	86.4	08.07.1997			

Berichtsjahr(J)	Überschreitungsdauer der Abflüsse in Tagen											
	Reihe(R): 2003-2007											
m³/s	Tage(J)	Tage(R)	m³/s	Tage(J)	Tage(R)	m³/s	Tage(J)	Tage(R)	m³/s	Tage(J)	Tage(R)	
10000			500			20.0		1.4	1.00	322	251.0	
8000			350			16.0	1	2.0	0.80	349	312.2	
6000			250			12.0	1	3.0	0.60	366	364.2	
4000			180			9.00	2	5.8	0.40		365.2	
3000			140			7.00	5	9.2	0.30			
2000			100			5.00	10	17.4	0.20			
1600			80.0			3.50	27	36.8	0.10			
1200			60.0			2.50	63	69.6	0.06			
900			40.0			1.80	149	117.8	0.03			
700			30.0		0.4	1.40	233	167.2	0.00			

durch Kraftwerksbetrieb beeinflusst
Im Jul,Aug nach ergänzten Wasserständen ermittelt

Abflüsse

Nr. 456 St. Veit an der Gölsen
Gölsen

Mst.Nr. 207902 Art: Schreibpegel Einzugsgebiet: 211.1 km²

Tägliche Abflüsse 2008 in m³/s

Tag	I	II	III	IV	V	VI	VII	VIII	IX	X	XI	XII
1.	3.22	6.04	3.59	3.89	3.88	2.74	2.29	3.80	2.12	3.83	2.05	2.78
2.	3.14	5.59	3.74	3.89	3.63	2.69	2.22	4.07	2.08	3.59	2.05	2.86
3.	3.04	5.03	3.91	3.94	3.50	2.54	2.16	3.82	2.05	3.85	2.02	2.83
4.	2.95	4.80	3.77	3.77	3.34	3.39	2.11	3.38	2.01	5.59	2.00	2.70
5.	2.84	4.56	3.56	3.63	3.33	3.52	2.06	3.19	1.98	4.53	1.97	2.62
6.	2.85	4.34	3.32	3.61	4.01	3.38	2.02	2.98	1.94	3.94	1.95	2.85
7.	3.19	4.40	3.26	3.62	3.72	3.83	2.47	2.84	2.03	3.59	1.95	3.57
8.	4.79	4.06	3.19	3.43	3.39	4.29	2.33	2.84	2.15	3.39	2.37	3.97
9.	4.15	3.80	3.12	3.37	3.21	4.77	2.16	3.03	1.94	3.19	2.12	3.46
10.	3.78	3.62	3.05	3.27	3.09	4.25	2.06	2.78	1.90	3.05	1.99	3.17
11.	3.99	3.45	3.03	3.22	2.97	3.68	2.00	2.60	1.89	2.95	1.97	3.04
12.	4.01	3.29	3.05	3.12	2.90	3.72	2.13	2.51	1.87	2.85	1.94	3.02
13.	4.60	3.16	3.02	3.01	2.82	3.26	2.64	2.43	1.84	2.80	1.95	2.98
14.	4.61	3.06	6.38	2.94	2.79	3.00	2.35	2.39	1.83	2.72	2.02	3.02
15.	4.39	3.00	9.98	2.89	2.73	3.03	3.26	2.81	2.94	2.65	1.96	2.93
16.	4.12	2.80	6.13	3.08	2.67	2.84	2.49	10.2	19.6	2.63	1.91	2.94
17.	3.87	2.66	5.40	2.96	2.62	2.80	2.65	5.17	13.5	2.60	2.07	3.20
18.	4.14	2.72	5.52	2.88	2.61	3.32	3.06	3.81	6.26	2.49	1.99	3.20
19.	6.75	2.70	4.75	2.83	2.92	2.96	2.53	3.32	4.54	2.42	1.99	3.17
20.	6.92	2.62	4.34	2.76	3.30	2.73	3.28	3.04	4.46	2.38	1.98	4.14
21.	5.68	2.57	4.13	3.12	3.53	2.61	7.33	2.86	7.79	2.37	8.37	7.93
22.	5.40	2.59	3.96	4.92	3.08	2.48	4.10	2.71	8.08	2.35	6.38	9.25
23.	4.98	2.67	3.74	8.68	2.86	2.41	17.1	2.61	6.59	2.29	4.16	8.84
24.	4.34	2.71	3.78	6.72	2.74	2.37	39.0	2.55	5.37	2.25	3.48	6.47
25.	4.05	2.91	3.62	5.23	2.62	2.35	23.1	2.43	5.71	2.23	3.11	7.57
26.	3.77	3.69	3.53	7.34	2.56	2.59	12.0	2.36	9.35	2.20	2.85	5.80
27.	6.59	3.72	3.68	6.12	2.49	3.25	8.22	2.31	6.51	2.18	2.71	4.93
28.	11.1	2.99	3.88	5.16	2.45	2.63	6.33	2.26	5.32	2.17	2.71	4.36
29.	8.72	2.97	3.96	4.65	2.37	2.39	5.26	2.20	4.63	2.16	2.65	3.90
30.	7.22		4.05	4.21	2.32	2.48	4.58	2.18	4.16	2.14	2.59	3.59
31.	6.66		4.05		2.27		4.14	2.15		2.06		3.40

Extremwerte in m³/s

am	05.	17.	13.	21.	31.	03.	06.	30.	11.	31.	10.	04.
NQ	2.76	2.36	2.79	2.61	2.17	2.00	1.89	1.91	1.76	1.65	1.79	2.40
HQ	13.1	6.38	15.8	10.3	4.50	8.51	67.5	17.5	31.3	6.25	15.2	10.7
am	28.	01.	14.	23.	06.	08.	24.	16.	16.	04.	21.	22.

Monatsmittel in m³/s(MQ),l/s.km²(Mq) bzw.Monatssummen in mm (h_A)

MQ	4.83	3.54	4.15	4.08	2.99	3.08	5.79	3.15	4.75	2.88	2.64	4.15
Mq	22.9	16.7	19.6	19.3	14.2	14.6	27.4	14.9	22.5	13.7	12.5	19.6
h_A	61	42	53	50	38	38	73	40	58	37	32	51

Reihe: 2003-2007 **Mittlere Monatsmittel in m³/s (MQ),l/s.km²(Mq) bzw. -summen in mm (h_A)**

MQ	3.26	3.93	7.07	4.83	3.44	4.32	2.31	3.78	4.37	2.54	3.42	3.08
Mq	15.4	18.6	33.5	22.9	16.3	20.5	11.0	17.9	20.7	12.0	16.2	14.6
h_A	41	47	90	59	44	53	29	48	54	32	42	38

Reihe: 1981-2008 **Mittlere Monatsmittel mit Extremwerten in m³/s**

NQ	0.66	0.69	1.05	1.11	0.89	0.40	0.62	0.43	0.39	0.45	0.30	0.34
NQ_T	1.06	0.97	1.47	1.51	1.18	0.67	0.88	0.75	0.57	0.70	0.64	0.70
MNQ_T	1.87	2.00	2.47	2.94	2.24	1.87	1.50	1.46	1.43	1.48	1.66	1.86
NMQ	1.35	1.72	1.87	2.04	1.88	1.31	1.15	1.12	0.82	0.96	1.00	1.25
MQ	3.30	3.56	5.60	4.81	3.73	3.13	3.00	3.00	3.04	2.23	2.60	3.47
HMQ	7.63	6.47	8.72	9.49	10.3	8.73	18.2	12.5	12.8	8.36	8.41	8.27
MHQ	12.8	12.9	24.4	12.2	15.8	17.4	23.3	29.6	23.4	11.3	8.32	15.7
HQ	35.4	72.3	83.2	44.4	109	107	300	212	183	136	28.3	81.1

Jahreswerte in m³/s (Q),l/s.km²(Mq), mm (h_J)

	Berichtsjahr			Reihe: 2003 - 2007			Reihe: 1981 - 2008		
NQ	1.65	31.10.		0.83	12.08.2003		0.30	29.11.1982	
NQ_T	1.83	14.09.					0.57	22.09.1982	
$MJNQ_T$							1.17		
NJMQ							2.00		1983
MQ,Mq,h_A	3.84	18.2	575	3.84	18.2	575	3.46	16.4	518
HJMQ							5.15		2002
MJHQ							79.4		
HQ	67.5	24.07.		183	07.09.2007		300	07.07.1997	

NNQ seit 1978: 0.30 29.11.1982 **HHQ seit** 1978: 300 07.07.1997

Berichtsjahr(J) Überschreitungsdauer der Abflüsse in Tagen Reihe(R): 2003-2007

m³/s	Tage(J)	Tage(R)	m³/s	Tage(J)	Tage(R)	m³/s	Tage(J)	Tage(R)	m³/s	Tage(J)	Tage(R)
10000			500			20.0	2	4.6	1.00		365.2
8000			350			16.0	4	6.6	0.80		
6000			250			12.0	6	11.0	0.60		
4000			180			9.00	11	19.8	0.40		
3000			140			7.00	23	35.8	0.30		
2000			100		0.2	5.00	53	65.4	0.20		
1600			80.0		0.4	3.50	143	114.0	0.10		
1200			60.0		0.6	2.50	284	186.0	0.06		
900			40.0		1.6	1.80	366	285.2	0.03		
700			30.0	1	1.8	1.40		345.2	0.00		

durch Kraftwerksbetrieb beeinflusst

Nr. 457 Windpassing
Traisen

Mst.Nr. 207910 Art: Schreibpegel Einzugsgebiet: 733.3 km²

Tägliche Abflüsse 2008 in m³/s

Tag	I	II	III	IV	V	VI	VII	VIII	IX	X	XI	XII
1.	15.3	20.8	13.8	16.4	14.2	8.93	9.28	18.5	9.63	14.4	7.75	12.6
2.	15.0	19.4	16.5	16.2	12.5	10.5	8.65	17.7	9.41	13.6	7.64	11.5
3.	14.8	17.8	18.0	18.4	11.9	9.12	8.45	17.9	9.25	13.8	7.55	10.7
4.	14.5	17.0	16.5	17.8	11.2	19.6	8.38	16.0	9.05	22.0	7.46	10.2
5.	14.1	16.5	14.7	16.5	11.7	19.5	8.11	15.2	8.97	19.5	7.38	10.3
6.	13.9	15.8	13.3	15.6	14.8	15.0	7.91	14.3	8.74	16.4	7.24	10.5
7.	14.7	16.7	12.6	16.3	15.5	14.7	9.41	13.6	8.57	14.7	7.25	12.7
8.	19.0	16.0	12.1	15.1	13.7	18.3	9.45	13.5	9.19	13.7	7.97	13.1
9.	18.5	15.2	11.7	14.7	12.8	22.4	8.59	14.2	8.37	12.8	7.71	12.1
10.	17.1	14.6	11.4	14.4	12.4	18.3	7.74	13.8	8.29	12.1	7.25	11.5
11.	17.7	14.1	11.3	14.2	12.1	17.2	7.64	12.6	8.12	11.6	7.09	11.3
12.	18.5	13.7	11.3	13.9	11.8	16.2	8.66	12.0	8.05	11.2	7.01	11.9
13.	19.3	13.3	12.5	13.2	11.5	14.3	10.6	11.6	7.98	11.0	7.08	11.8
14.	19.2	12.9	16.4	12.6	11.0	12.9	9.12	11.3	7.88	10.6	7.41	11.5
15.	18.6	12.7	34.3	12.4	10.4	12.4	15.9	11.7	9.71	10.4	7.07	11.2
16.	17.8	12.2	23.1	12.5	10.3	11.6	11.7	37.5	51.9	10.3	6.85	11.1
17.	17.2	11.7	20.2	12.0	10.3	11.0	11.2	23.6	48.8	10.3	7.46	11.9
18.	17.3	11.6	21.5	11.3	10.0	13.2	13.7	17.6	23.9	9.98	7.47	12.0
19.	24.7	11.4	18.7	10.8	11.6	12.0	11.1	15.1	17.6	9.64	7.28	11.8
20.	29.0	11.2	17.2	10.6	12.7	10.9	10.9	13.8	15.5	9.45	7.20	14.8
21.	24.7	11.0	16.2	10.4	13.9	10.2	30.5	13.0	24.6	9.27	24.3	29.0
22.	23.0	10.7	15.7	16.5	12.5	9.68	18.4	12.3	33.0	9.11	26.3	30.2
23.	23.3	11.0	15.1	32.4	11.6	9.49	40.3	11.8	26.1	8.89	16.6	34.0
24.	20.2	11.7	15.2	25.5	10.7	9.20	149	11.6	20.5	8.79	13.6	25.5
25.	18.7	11.8	14.6	19.0	10.3	8.93	105	11.1	19.3	8.56	11.9	24.5
26.	17.6	12.1	14.5	28.8	10.1	9.58	59.0	10.8	29.7	8.43	10.8	21.4
27.	22.3	12.0	14.6	25.7	9.71	11.9	39.4	10.5	23.2	8.37	10.2	18.7
28.	39.1	12.0	14.8	20.0	9.06	10.5	30.2	10.3	19.3	8.30	10.3	17.1
29.	31.2	11.5	15.6	16.9	8.76	9.21	25.1	10.1	17.1	8.19	10.3	15.7
30.	25.8		16.6	15.3	8.60	9.85	21.9	9.98	15.5	8.01	11.0	14.8
31.	22.8		16.9		8.39		19.9	9.84		7.91		14.1

Extremwerte in m³/s

am	06.	20.	11.	21.	19.	01.	11.	29.	15.	16.	10.	08.
NQ	13.3	9.94	10.4	8.85	7.99	5.66	6.88	8.85	7.67	7.29	5.95	9.66
HQ	41.8	22.0	43.4	39.4	16.2	39.1	193	58.9	83.0	23.9	46.8	36.7
am	27.	01.	15.	23.	07.	08.	24.	16.	16.	04.	21.	23.

Monatsmittel in m³/s(MQ),l/s.km²(Mq) bzw.Monatssummen in mm (h_A)

MQ	20.2	13.7	16.0	16.5	11.5	12.9	23.7	14.3	17.2	11.3	9.74	15.5
Mq	27.5	18.7	21.9	22.5	15.7	17.6	32.3	19.5	23.5	15.5	13.3	21.1
h_A	74	47	59	58	42	46	87	52	61	41	34	55

Reihe: 2003-2007 **Mittlere Monatsmittel in m³/s (MQ),l/s.km²(Mq) bzw. -summen in mm (h_A)**

MQ	12.8	15.3	25.6	20.2	14.8	16.4	10.2	14.5	15.8	9.77	13.0	11.7
Mq	17.5	20.8	34.9	27.5	20.2	22.4	13.9	19.8	21.6	13.3	17.8	15.9
h_A	47	52	93	71	54	58	37	53	56	36	46	41

Reihe: 1981-2008 **Mittlere Monatsmittel mit Extremwerten in m³/s**

NQ	3.78	3.93	6.44	7.08	3.25	1.21	2.04	1.31	2.36	2.72	2.98	3.12
NQ_T	4.08	4.37	6.67	7.45	5.98	5.30	4.47	4.41	3.73	3.62	3.75	3.65
MNQ_T	8.22	8.49	10.2	13.4	10.4	8.95	7.64	7.36	6.99	6.97	7.53	8.00
NMQ	6.59	7.48	8.47	9.89	8.37	6.47	5.40	5.14	4.73	4.57	4.43	4.84
MQ	13.5	14.0	20.6	19.8	15.4	13.3	12.7	12.5	12.3	9.45	11.0	13.5
HMQ	23.1	27.2	33.2	33.2	33.3	33.9	53.5	36.3	41.6	30.6	31.7	32.3
MHQ	41.6	40.7	70.1	41.5	47.4	49.2	65.7	67.0	57.5	31.2	29.6	45.4
HQ	107	183	240	143	206	334	747	444	471	320	95.9	180

Jahreswerte in m³/s (Q),l/s.km²(Mq), mm (h_J)

	Berichtsjahr			Reihe: 2003 - 2007			Reihe: 1981 - 2008		
NQ	5.66	01.06.		1.21	23.06.2003		1.21	23.06.2003	
NQ_T	6.85	16.11.					3.62	01.10.1983	
$MJNQ_T$							5.76		
NJMQ							9.20		1983
MQ,Mq,h_A	15.2	20.8	657	15.0	20.4	645	14.0	19.1	604
HJMQ							19.5		2002
MJHQ							185		
HQ	193	24.07.		471	07.09.2007		747	08.07.1997	

NNQ seit 1971: 1.21 23.06.2003 **HHQ seit** 1971: 747 08.07.1997

Berichtsjahr(J) Überschreitungsdauer der Abflüsse in Tagen Reihe(R): 2003-2007

m³/s	Tage(J)	Tage(R)	m³/s	Tage(J)	Tage(R)	m³/s	Tage(J)	Tage(R)	m³/s	Tage(J)	Tage(R)
10000			500			20.0	51	68.2	1.00		
8000			350			16.0	110	99.2	0.80		
6000			250		0.2	12.0	206	150.2	0.60		
4000			180		0.8	9.00	314	224.0	0.40		
3000			140	1	1.0	7.00	365	287.4	0.30		
2000			100	2	2.0	5.00	366	354.6	0.20		
1600			80.0	2	2.6	3.50		365.2	0.10		
1200			60.0	2	6.0	2.50			0.06		
900			40.0	6	15.8	1.80			0.03		
700			30.0	17	29.8	1.40			0.00		

durch Kraftwerksbetrieb beeinflusst
Im Apr nach ergänzten Wasserständen ermittelt

Abflüsse

Nr. 459 Neustift Kamp

Mst.Nr. 207951 Art: Schreibpegel Einzugsgebiet: 76.7 km²

Monat	I	II	III	IV	V	VI	VII	VIII	IX	X	XI	XII
Tag	Tägliche Abflüsse 2008 in m³/s											
1.	0.98	0.95	3.08	1.30	1.21	0.56	0.68	0.34	0.44	0.50	0.34	0.43
2.	0.97	0.90	3.48	1.26	1.07	0.60	0.46	0.67	0.43	0.47	0.34	0.50
3.	0.97	0.79	2.54	1.35	1.27	0.54	0.40	0.47	0.41	0.54	0.34	0.49
4.	0.96	0.76	1.95	1.41	1.06	0.63	0.50	0.40	0.39	0.96	0.33	0.46
5.	0.96	0.83	1.50	1.27	1.00	1.22	0.43	0.45	0.38	0.72	0.32	0.44
6.	0.96	0.88	1.18	1.17	1.54	0.80	0.38	0.40	0.36	0.58	0.31	0.44
7.	0.94	1.74	1.11	1.13	1.76	0.73	0.51	0.34	0.34	0.52	0.31	0.44
8.	0.93	1.30	1.08	1.13	1.26	0.66	0.73	0.39	0.37	0.48	0.48	0.44
9.	0.90	1.01	1.02	1.09	1.08	0.71	0.68	0.39	0.34	0.45	0.51	0.36
10.	0.90	0.91	0.99	1.02	0.99	0.61	0.51	0.41	0.33	0.43	0.40	0.41
11.	0.89	0.81	0.96	0.92	0.92	0.57	0.44	0.34	0.32	0.43	0.36	0.42
12.	0.87	0.76	1.13	0.90	0.86	0.57	0.45	0.32	0.32	0.42	0.36	0.40
13.	0.85	0.75	1.63	0.84	0.81	0.53	1.66	0.32	0.31	0.41	0.50	0.38
14.	0.80	0.70	1.48	0.80	0.77	0.51	0.77	0.35	0.31	0.40	0.92	0.39
15.	0.76	0.73	3.34	0.85	0.73	0.49	0.62	2.56	0.52	0.44	0.63	0.39
16.	0.71	0.61	2.33	0.92	0.71	0.46	0.47	6.15	2.30	0.45	0.50	0.40
17.	0.66	0.73	2.01	0.89	0.67	0.47	0.56	2.91	1.60	0.56	0.48	0.42
18.	0.66	0.84	1.86	0.83	0.65	0.50	0.76	1.33	0.85	0.50	0.45	0.45
19.	2.73	0.83	1.53	0.77	0.88	0.51	0.54	0.94	0.65	0.45	0.42	0.44
20.	3.27	0.72	1.40	0.74	0.92	0.43	0.42	0.78	0.59	0.43	0.41	0.43
21.	1.98	0.66	1.36	0.70	1.27	0.41	0.41	0.71	0.59	0.42	0.78	0.46
22.	1.62	0.82	1.36	1.61	1.00	0.37	0.36	0.67	0.61	0.39	1.26	0.67
23.	1.41	1.31	1.24	2.30	0.86	0.35	0.39	1.12	0.57	0.37	0.79	1.31
24.	1.12	1.05	1.20	1.54	0.76	0.53	0.93	0.99	0.52	0.36	0.58	0.87
25.	0.98	0.87	1.13	1.11	0.74	0.62	1.08	0.75	0.62	0.37	0.56	0.73
26.	0.90	0.85	1.07	1.37	0.72	0.53	1.09	0.62	1.05	0.36	0.51	0.59
27.	0.87	0.83	1.06	1.12	0.67	0.50	0.85	0.57	0.74	0.33	0.49	0.51
28.	1.08	0.81	1.16	0.94	0.63	0.41	0.57	0.52	0.63	0.33	0.46	0.42
29.	1.31	0.82	1.40	1.06	0.60	0.36	0.45	0.51	0.56	0.33	0.43	0.38
30.	1.17		1.55	1.85	0.58	0.60	0.40	0.48	0.51	0.35	0.41	0.44
31.	1.03		1.44		0.56		0.36	0.46		0.36		0.46
	Extremwerte in m³/s											
am	12.	14.	07.	21.	31.	28.	31.	07.	07.	28.	06.	09.
NQ	0.51	0.26	0.83	0.67	0.55	0.33	0.33	0.28	0.23	0.31	0.28	0.13
HQ	4.99	1.93	6.63	2.49	2.18	2.04	2.57	8.16	3.03	1.14	1.55	1.51
am	19.	07.	01.	23.	06.	05.	13.	16.	16.	04.	22.	23.
	Monatsmittel in m³/s(MQ),l/s.km²(Mq) bzw.Monatssummen in mm (h_A)											
MQ	1.13	0.88	1.60	1.14	0.92	0.56	0.61	0.89	0.60	0.45	0.50	0.50
Mq	14.8	11.5	20.9	14.8	12.0	7.29	7.93	11.6	7.79	5.92	6.51	6.46
h_A	40	29	56	38	32	19	21	31	20	16	17	17

Reihe: 2003-2007	Mittlere Monatsmittel in m³/s (MQ),l/s.km²(Mq) bzw. -summen in mm (h_A)											
MQ	0.71	1.05	2.04	2.53	1.04	0.97	0.99	0.91	0.80	0.52	0.77	0.74
Mq	9.23	13.7	26.6	33.0	13.6	12.6	12.9	11.9	10.5	6.80	9.98	9.66
h_A	25	34	71	86	36	33	35	32	27	18	26	25
Reihe: 1981-2008	**Mittlere Monatsmittel mit Extremwerten in m³/s**											
NQ	0.06	0.15	0.15	0.27	0.18	0.06	.004	.043	0.07	0.10	0.10	0.12
NQ_T	0.12	0.21	0.15	0.41	0.21	0.11	.013	0.09	0.11	0.10	0.12	0.13
MNQ_T	0.48	0.54	0.63	0.93	0.54	0.38	0.30	0.29	0.28	0.29	0.38	0.40
NMQ	0.32	0.49	0.66	0.60	0.36	0.21	0.19	0.17	0.16	0.17	0.18	0.29
MQ	0.92	1.02	1.65	1.92	1.00	0.73	0.79	0.87	0.61	0.52	0.63	0.89
HMQ	2.68	1.97	3.14	6.29	3.69	2.07	2.94	5.96	2.02	2.10	1.74	2.10
MHQ	3.60	3.74	7.16	5.05	3.98	3.17	5.86	6.48	3.12	2.03	1.98	4.59
HQ	11.5	10.7	17.0	16.0	13.0	10.6	26.9	60.6	16.7	10.9	7.36	13.6

Jahreswerte in m³/s (Q),l/s.km²(Mq), mm (h_A)	Berichtsjahr			Reihe: 2003 - 2007			Reihe: 1981 - 2008		
NQ	0.13	09.12.		.004	15.07.2003		.004	15.07.2003	
NQ_T	0.31	07.11.					.013	14.07.2003	
$MJNQ_T$							0.21		
NJMQ							0.50		2003
MQ,Mq,h_A	0.82	10.6	337	1.09	14.2	449	0.96	12.6	397
HJMQ							1.70		2002
MJHQ							14.7		
HQ	8.16	16.08.		20.1	21.07.2006		60.6	07.08.2002	
NNQ seit 1977:	.004	15.07.2003		**HHQ seit** 1977:	60.6	07.08.2002			

Berichtsjahr(J)	Überschreitungsdauer der Abflüsse in Tagen									Reihe(R): 2003-2007		
m³/s	Tage(J)	Tage(R)	m³/s	Tage(J)	Tage(R)	m³/s	Tage(J)	Tage(R)	m³/s	Tage(J)	Tage(R)	
10000			500			20.0			1.00	87	110.0	
8000			350			16.0			0.80	145	146.6	
6000			250			12.0		1.0	0.60	204	192.4	
4000			180			9.00		2.8	0.40	316	257.0	
3000			140			7.00		4.6	0.30	366	309.4	
2000			100			5.00	1	9.8	0.20		348.0	
1600			80.0			3.50	1	20.0	0.10		361.8	
1200			60.0			2.50	9	33.6	0.06		363.6	
900			40.0			1.80	17	50.2	0.03		364.4	
700			30.0			1.40	35	68.6	0.00		365.2	

durch Kraftwerksbetrieb beeinflusst
Im Jän,Feb,Mrz,Nov,Dez durch Eis beeinflusst
Im Jän,Feb,Mrz,Nov,Dez nach ergänzten Wasserständen ermittelt

Nr. 460 Zwettl (Sportplatzbrücke) Zwettl

Mst.Nr. 207936 Art: Schreibpegel Einzugsgebiet: 269.1 km²

Monat	I	II	III	IV	V	VI	VII	VIII	IX	X	XI	XII
Tag	Tägliche Abflüsse 2008 in m³/s											
1.	2.18	3.14	2.84	2.25	2.82	1.12	1.70	1.12	1.59	1.48	0.90	1.55
2.	2.18	2.92	3.69	2.18	2.58	1.02	0.99	1.36	1.52	1.51	0.89	1.55
3.	2.19	2.75	3.09	2.18	2.74	0.99	0.74	1.72	1.43	1.78	0.88	1.55
4.	2.18	2.66	3.05	2.26	2.54	1.12	0.88	1.37	1.36	2.41	0.87	1.46
5.	2.15	2.62	2.71	2.20	2.37	1.59	0.70	1.37	1.29	2.15	0.85	1.39
6.	2.09	2.61	2.40	2.11	3.02	1.24	0.64	1.12	1.22	1.90	0.88	1.39
7.	2.03	3.36	2.27	2.05	3.30	1.26	1.04	0.97	1.14	1.70	0.83	1.45
8.	1.96	3.06	2.18	2.02	2.74	1.18	1.34	1.06	1.17	1.61	1.29	1.59
9.	1.90	2.76	2.13	1.89	2.46	1.55	0.90	1.01	1.10	1.54	1.45	1.53
10.	1.89	2.63	2.10	1.81	2.24	1.17	0.74	0.97	1.00	1.41	1.11	1.42
11.	1.89	2.43	1.98	1.71	2.13	1.08	0.71	0.88	0.96	1.39	1.02	1.37
12.	1.81	2.32	2.05	1.64	1.91	1.08	0.89	0.79	0.90	1.35	0.97	1.35
13.	1.73	2.28	2.44	1.56	1.86	0.98	2.99	0.72	0.85	1.25	1.26	1.40
14.	1.71	2.16	2.56	1.52	1.81	0.87	2.08	0.85	0.82	1.29	2.49	1.40
15.	1.71	2.10	4.26	1.46	1.69	0.87	1.48	6.79	1.39	1.31	1.91	1.40
16.	1.68	1.91	3.30	1.52	1.68	0.84	1.28	13.1	4.25	1.31	1.57	1.42
17.	1.63	1.84	3.06	1.55	1.59	0.85	1.22	6.30	3.57	1.41	1.43	1.46
18.	1.78	2.18	3.07	1.53	1.52	0.94	1.75	4.27	2.40	1.34	1.34	1.62
19.	4.41	2.22	2.87	1.47	2.03	0.94	1.33	3.50	1.99	1.20	1.25	1.61
20.	5.04	1.94	2.82	1.36	2.30	0.80	1.06	3.11	1.80	1.16	1.16	1.69
21.	3.72	1.85	2.84	1.36	3.11	0.70	1.02	2.85	1.80	1.17	2.52	2.61
22.	3.26	1.94	3.08	3.30	2.57	0.62	0.89	2.59	1.94	1.10	2.97	2.62
23.	2.90	2.13	2.91	5.21	2.21	0.58	1.07	3.62	1.86	1.01	2.22	3.46
24.	2.65	2.13	2.82	3.52	1.98	0.55	2.33	3.08	1.72	1.01	1.95	2.74
25.	2.58	1.97	2.68	2.71	1.80	0.57	2.80	2.58	1.78	1.01	1.84	2.63
26.	2.42	1.91	2.57	2.81	1.74	1.42	3.35	2.32	2.38	1.02	1.69	2.42
27.	2.35	1.81	2.50	2.56	1.59	1.80	2.25	2.21	2.11	1.02	1.62	2.25
28.	3.82	1.73	2.55	2.31	1.50	0.95	1.71	2.03	1.88	0.99	1.65	2.04
29.	4.21	1.85	2.53	2.40	1.36	0.71	1.40	1.88	1.73	0.94	1.65	1.68
30.	3.73		2.46	3.73	1.25	1.89	1.24	1.79	1.61	0.94	1.56	1.68
31.	3.32		2.36		1.18		1.24	1.70		0.93		1.68
	Extremwerte in m³/s											
am	12.	16.	12.	20.	31.	23.	12.	13.	12.	30.	19.	10.
NQ	1.54	0.97	1.94	1.31	1.13	0.46	0.55	0.62	0.78	0.88	0.31	1.32
HQ	7.16	3.44	4.94	5.73	3.53	3.85	3.96	17.1	4.98	2.49	3.29	3.77
am	19.	07.	01.	23.	07.	30.	26.	16.	16.	04.	21.	23.
	Monatsmittel in m³/s(MQ),l/s.km²(Mq) bzw.Monatssummen in mm (h_A)											
MQ	2.55	2.32	2.71	2.21	2.12	1.04	1.41	2.55	1.68	1.34	1.47	1.79
Mq	9.48	8.61	10.1	8.20	7.87	3.88	5.25	9.47	6.26	5.00	5.46	6.65
h_A	25	22	27	21	21	10	14	25	16	13	14	17

Reihe: 2003-2007	Mittlere Monatsmittel in m³/s (MQ),l/s.km²(Mq) bzw. -summen in mm (h_A)											
MQ	1.67	2.37	5.12	5.01	2.32	2.43	2.13	2.53	1.73	1.19	1.57	1.48
Mq	6.19	8.81	19.0	18.6	8.63	9.03	7.90	9.41	6.44	4.43	5.83	5.49
h_A	17	22	51	48	23	23	21	25	17	12	15	14
Reihe: 1971-2008	**Mittlere Monatsmittel mit Extremwerten in m³/s**											
NQ	0.15	0.22	0.18	0.34	0.38	0.14	.029	.029	0.08	0.06	0.12	0.08
NQ_T	0.15	0.36	0.26	0.34	0.46	0.31	0.13	0.07	0.14	0.08	0.14	0.18
MNQ_T	1.17	1.28	1.55	1.88	1.14	0.86	0.71	0.59	0.57	0.60	0.82	0.99
NMQ	0.29	0.94	1.08	0.69	0.89	0.55	0.36	0.36	0.33	0.30	0.31	0.48
MQ	2.13	2.33	3.51	3.68	2.36	1.86	1.92	2.14	1.11	1.07	1.31	1.97
HMQ	5.94	5.45	8.13	10.7	14.0	5.47	12.0	24.7	3.96	4.96	4.77	6.83
MHQ	7.64	7.96	12.5	9.18	9.80	8.62	9.40	14.0	3.94	3.07	3.11	6.83
HQ	30.0	30.6	52.2	43.4	76.9	35.7	77.0	198	31.9	18.5	18.0	27.5

Jahreswerte in m³/s (Q),l/s.km²(Mq), mm (h_A)	Berichtsjahr			Reihe: 2003 - 2007			Reihe: 1971 - 2008		
NQ	0.31	19.11.		.029	12.07.2003		.029	12.07.2003	
NQ_T	0.55	24.06.					0.07	13.08.2003	
$MJNQ_T$							0.33		
NJMQ							1.06		1990
MQ,Mq,h_A	1.93	7.19	227	2.45	9.09	287	2.12	7.86	249
HJMQ							5.06		2002
MJHQ							30.3		
HQ	17.1	16.08.		52.2	29.03.2006		198	07.08.2002	
NNQ seit 1967:	.029	12.07.2003		**HHQ seit** 1967:	198	07.08.2002			

Berichtsjahr(J)	Überschreitungsdauer der Abflüsse in Tagen									Reihe(R): 2003-2007		
m³/s	Tage(J)	Tage(R)	m³/s	Tage(J)	Tage(R)	m³/s	Tage(J)	Tage(R)	m³/s	Tage(J)	Tage(R)	
10000			500			20.0		3.0	1.00	318	240.0	
8000			350			16.0		4.2	0.80	353	265.4	
6000			250			12.0	1	5.8	0.60	363	292.2	
4000			180			9.00	1	10.8	0.40	366	333.8	
3000			140			7.00	1	18.4	0.30		350.2	
2000			100			5.00	5	37.8	0.20		360.8	
1600			80.0			3.50	19	70.6	0.10		365.0	
1200			60.0			2.50	81	112.2	0.06		365.2	
900			40.0		0.2	1.80	176	163.0	0.03			
700			30.0		1.0	1.40	252	202.6	0.00			

durch Kraftwerksbetrieb beeinflusst
Im Jän,Feb,Dez durch Eis beeinflusst
Im Jän,Feb,Mrz,Apr,Mai,Jun,Jul,Aug,Sep,Okt,Nov,Dez n.erg.W.erm.

Abflüsse

Nr. 461 Zwettl (Bahnbrücke) Kamp

Mst.Nr. 207944 Art: Schreibpegel Einzugsgebiet: 621.8 km²

Monat	I	II	III	IV	V	VI	VII	VIII	IX	X	XI	XII
Tag	Tägliche Abflüsse 2008 in m³/s											
1.	5.16	6.78	8.29	6.65	7.23	3.56	4.03	3.16	3.59	3.64	2.44	3.73
2.	5.14	6.42	13.3	6.43	6.57	3.71	2.71	4.00	3.46	3.68	2.43	3.96
3.	5.13	5.97	9.90	6.77	7.00	3.33	2.29	4.74	3.28	4.13	2.48	3.89
4.	5.11	5.82	8.90	6.90	6.36	3.70	2.47	3.77	3.11	5.82	2.49	3.71
5.	5.10	5.92	7.42	6.44	6.06	5.87	2.30	3.48	3.02	5.15	2.37	3.60
6.	5.08	6.04	6.35	6.11	8.29	4.32	2.16	3.29	2.84	4.48	2.69	3.59
7.	5.07	8.30	6.05	6.05	10.6	4.16	2.93	2.83	2.70	4.03	2.74	3.66
8.	5.05	7.35	5.90	6.05	7.80	3.86	3.90	3.10	2.86	3.84	3.91	3.74
9.	4.93	6.45	5.70	5.72	6.81	4.80	3.19	3.22	2.69	3.63	3.98	3.58
10.	4.85	6.11	5.60	5.40	6.24	3.82	2.64	3.12	2.53	3.42	3.09	3.30
11.	4.73	5.69	5.48	5.09	5.87	3.52	2.34	2.73	2.48	3.33	2.84	3.35
12.	4.56	5.53	5.73	4.88	5.60	3.49	2.68	2.44	2.39	3.24	2.80	3.42
13.	4.67	5.41	7.40	4.74	5.38	3.24	9.11	2.25	2.30	3.10	3.50	3.43
14.	4.61	5.00	7.03	4.58	5.22	3.07	5.24	2.83	2.26	3.12	5.79	3.57
15.	4.53	5.16	13.0	4.46	5.15	2.99	4.26	10.7	3.58	3.16	4.60	3.61
16.	4.45	4.29	9.92	4.80	4.99	2.87	3.36	28.2	10.9	3.41	3.85	3.63
17.	4.29	3.43	8.62	4.77	4.82	2.89	3.57	17.4	9.93	3.51	3.57	3.78
18.	4.54	5.03	8.86	4.61	4.71	2.99	4.83	9.21	5.84	3.33	3.44	4.06
19.	10.1	5.50	7.71	4.38	6.09	2.93	3.70	7.23	4.70	3.02	3.27	4.01
20.	14.6	4.85	7.37	4.13	6.54	2.60	2.96	6.31	4.25	2.92	3.15	4.08
21.	9.87	4.70	7.32	4.12	8.42	2.41	2.84	5.85	4.30	2.87	5.40	5.40
22.	8.44	4.77	7.80	9.84	7.01	2.25	2.56	5.46	4.57	2.80	7.47	5.65
23.	7.84	5.97	7.23	16.4	6.09	2.10	2.90	6.73	4.57	2.73	5.55	8.39
24.	6.64	5.79	6.96	10.1	5.52	2.12	6.62	6.26	4.14	2.71	4.66	6.69
25.	6.18	5.12	6.71	7.45	5.16	3.27	8.35	5.39	4.40	2.71	4.41	6.12
26.	5.82	4.99	6.58	8.41	4.99	3.67	8.00	4.90	5.55	2.62	4.05	5.56
27.	5.83	4.81	6.69	7.04	4.65	3.65	5.83	4.66	4.89	2.66	3.88	5.05
28.	8.16	4.74	6.85	6.17	4.36	2.57	4.53	4.42	4.36	2.56	3.92	4.37
29.	8.78	4.85	7.10	6.34	4.11	2.20	3.76	4.17	4.02	2.53	3.84	3.20
30.	7.93		7.40	9.42	3.87	3.87	3.93	4.00	3.78	2.53	3.75	3.64
31.	7.17		7.07		3.63		3.51	3.76		2.48		4.00
	Extremwerte in m³/s											
am	12.	17.	12.	21.	31.	24.	06.	13.	14.	30.	05.	11.
NQ	4.10	2.69	5.16	3.82	3.52	1.94	1.92	2.13	2.10	2.32	0.99	1.66
HQ	18.6	9.04	19.3	18.2	11.6	7.84	12.7	33.5	14.3	6.41	8.32	9.24
am	20.	07.	02.	23.	07.	26.	13.	16.	16.	04.	22.	23.
	Monatsmittel in m³/s(MQ),l/s.km²(Mq) bzw.Monatssummen in mm (h_A)											
MQ	6.27	5.54	7.62	6.47	5.97	3.33	3.96	5.79	4.11	3.33	3.74	4.25
Mq	10.1	8.92	12.3	10.4	9.60	5.35	6.38	9.32	6.61	5.35	6.02	6.84
h_A	27	22	33	27	26	14	17	25	17	14	16	18

Reihe: 2003-2007 **Mittlere Monatsmittel in m³/s (MQ),l/s.km²(Mq) bzw. -summen in mm (h_A)**

MQ	4.13	5.54	12.5	14.2	6.48	6.86	6.48	6.49	4.83	3.38	4.23	3.97
Mq	6.65	8.92	20.1	22.9	10.4	11.0	10.4	10.4	7.76	5.44	6.81	6.39
h_A	18	22	54	59	28	29	28	28	20	15	18	17

Reihe: 1976-2008 **Mittlere Monatsmittel mit Extremwerten in m³/s**

NQ	0.28	0.55	0.67	0.86	0.60	0.36	0.21	0.36	0.23	0.26	0.23	0.23
NQ_T	1.17	1.15	1.92	2.23	1.60	1.22	0.78	0.64	0.74	0.72	0.61	0.55
MNQ_T	3.12	3.46	4.13	5.68	3.47	2.64	2.12	1.97	1.83	1.91	2.36	2.64
NMQ	1.99	2.88	3.27	3.96	3.03	2.10	1.51	1.23	0.92	1.01	0.98	1.46
MQ	5.34	5.80	8.93	10.4	6.41	4.80	4.57	5.79	3.41	3.12	3.61	4.76
HMQ	12.4	16.6	18.3	33.1	29.5	13.3	15.7	54.3	10.9	11.6	10.4	10.1
MHQ	15.1	16.3	31.7	23.2	23.4	26.6	25.8	30.2	12.1	9.05	9.96	15.5
HQ	48.4	56.0	116	115	135	111	120	459	88.4	47.9	68.0	60.2

Jahreswerte in m³/s (Q),l/s.km²(Mq), mm (h_A)

	Berichtsjahr			Reihe: 2003 - 2007			Reihe: 1976 - 2008		
NQ	0.99	05.11.		0.47	15.07.2003		0.46	15.07.1994	
NQ_T	2.10	23.06.					0.55	03.12.1986	
$MJNQ_T$							1.26		
NJMQ							2.89		1990
MQ,Mq,h_A	5.04	8.10	256	6.56	10.6	334	5.58	8.97	284
HJMQ							11.9		2002
MJHQ							61.1		
HQ	33.5	16.08.		116	31.03.2006		459	07.08.2002	

NNQ seit 1951: 0.21 08.07.1957 **HHQ seit** 1951: 459 07.08.2002

Berichtsjahr(J) Überschreitungsdauer der Abflüsse in Tagen Reihe(R): 2003-2007

m³/s	Tage(J)	Tage(R)	m³/s	Tage(J)	Tage(R)	m³/s	Tage(J)	Tage(R)	m³/s	Tage(J)	Tage(R)
10000			500			20.0	1	17.0	1.00		356.4
8000			350			16.0	3	26.8	0.80		362.6
6000			250			12.0	6	44.8	0.60		365.2
4000			180			9.00	19	68.2	0.40		
3000			140			7.00	56	99.0	0.30		
2000			100		0.2	5.00	149	151.6	0.20		
1600			80.0		0.8	3.50	269	212.2	0.10		
1200			60.0		2.6	2.50	344	255.6	0.06		
900			40.0		4.2	1.80	366	302.6	0.03		
700			30.0		6.4	1.40		335.8	0.00		

durch Kraftwerksbetrieb beeinflusst
Im Jän,Feb,Dez durch Eis beeinflusst
Im Jän,Feb,Mrz,Apr,Mai,Jun,Jul,Aug,Sep,Okt,Nov,Dez n.erg.W.erm.

Nr. 462 Kaltenbrunn Purzelkamp

Mst.Nr. 207969 Art: Schreibpegel Einzugsgebiet: 33.5 km²

Monat	I	II	III	IV	V	VI	VII	VIII	IX	X	XI	XII
Tag	Tägliche Abflüsse 2008 in m³/s											
1.	0.32	0.41	0.39	0.28	0.31	0.19	0.31	0.21	0.16	0.21	0.16	0.19
2.	0.32	0.37	0.38	0.29	0.29	0.18	0.21	0.28	0.16	0.18	0.16	0.22
3.	0.32	0.34	0.36	0.32	0.33	0.18	0.17	0.27	0.15	0.20	0.16	0.20
4.	0.31	0.34	0.34	0.35	0.29	0.22	0.17	0.25	0.13	0.31	0.18	0.20
5.	0.31	0.34	0.30	0.31	0.31	0.27	0.16	0.23	0.13	0.26	0.15	0.20
6.	0.31	0.36	0.26	0.26	0.59	0.21	0.16	0.21	0.13	0.23	0.15	0.19
7.	0.31	0.42	0.25	0.28	0.54	0.21	0.20	0.20	0.15	0.20	0.17	0.19
8.	0.31	0.37	0.24	0.25	0.38	0.20	0.23	0.21	0.15	0.20	0.26	0.19
9.	0.31	0.33	0.24	0.23	0.33	0.20	0.19	0.22	0.15	0.19	0.23	0.19
10.	0.30	0.33	0.23	0.23	0.31	0.19	0.17	0.19	0.15	0.19	0.20	0.18
11.	0.30	0.32	0.23	0.22	0.30	0.20	0.15	0.19	0.14	0.18	0.20	0.18
12.	0.30	0.31	0.23	0.21	0.29	0.22	0.30	0.17	0.14	0.18	0.19	0.18
13.	0.30	0.30	0.24	0.20	0.28	0.19	0.49	0.16	0.14	0.19	0.27	0.18
14.	0.30	0.29	0.27	0.19	0.26	0.17	0.33	0.16	0.13	0.18	0.34	0.18
15.	0.30	0.29	0.36	0.18	0.24	0.17	0.36	0.19	0.29	0.20	0.24	0.20
16.	0.29	0.28	0.29	0.18	0.23	0.16	0.25	1.14	1.08	0.21	0.21	0.21
17.	0.29	0.30	0.28	0.18	0.22	0.16	0.32	0.51	0.63	0.20	0.19	0.22
18.	0.31	0.25	0.27	0.17	0.22	0.16	0.32	0.31	0.36	0.18	0.19	0.24
19.	0.91	0.26	0.27	0.17	0.29	0.15	0.24	0.24	0.28	0.18	0.19	0.23
20.	0.88	0.26	0.26	0.17	0.36	0.15	0.20	0.23	0.28	0.18	0.16	0.23
21.	0.63	0.26	0.26	0.28	0.46	0.16	0.22	0.21	0.28	0.18	0.29	0.23
22.	0.53	0.26	0.26	0.64	0.38	0.15	0.23	0.20	0.32	0.18	0.31	0.39
23.	0.47	0.26	0.26	0.96	0.33	0.15	0.36	0.20	0.30	0.18	0.24	0.49
24.	0.41	0.26	0.26	0.48	0.30	0.44	1.23	0.21	0.28	0.18	0.22	0.35
25.	0.40	0.26	0.25	0.35	0.28	0.35	0.98	0.20	0.30	0.18	0.21	0.32
26.	0.38	0.26	0.25	0.38	0.26	0.25	0.63	0.18	0.33	0.17	0.20	0.29
27.	0.37	0.25	0.25	0.32	0.25	0.22	0.42	0.18	0.28	0.17	0.19	0.26
28.	0.53	0.25	0.25	0.27	0.23	0.18	0.33	0.17	0.26	0.17	0.19	0.23
29.	0.59	0.25	0.26	0.33	0.21	0.17	0.27	0.16	0.25	0.17	0.18	0.22
30.	0.51		0.27	0.42	0.22	0.38	0.25	0.16	0.23	0.17	0.18	0.22
31.	0.44		0.27		0.20		0.24	0.16		0.16		0.22
	Extremwerte in m³/s											
am	18.	19.	12.	18.	31.	23.	11.	15.	02.	02.	05.	13.
NQ	0.29	0.25	0.21	0.16	0.18	0.14	0.14	0.15	0.09	0.12	0.12	0.17
HQ	1.30	0.43	0.53	1.37	0.69	0.91	1.51	1.55	1.28	0.32	0.38	0.62
am	19.	01.	01.	23.	06.	24.	24.	16.	16.	04.	14.	22.
	Monatsmittel in m³/s(MQ),l/s.km²(Mq) bzw.Monatssummen in mm (h_A)											
MQ	0.40	0.30	0.28	0.30	0.31	0.21	0.33	0.24	0.26	0.19	0.21	0.23
Mq	12.1	9.05	8.22	9.06	9.17	6.20	9.73	7.30	7.73	5.72	6.19	6.94
h_A	32	23	22	23	25	16	26	20	20	15	16	18

Reihe: 2003-2007 **Mittlere Monatsmittel in m³/s (MQ),l/s.km²(Mq) bzw. -summen in mm (h_A)**

MQ	0.20	0.25	0.67	0.67	0.35	0.42	0.42	0.42	0.34	0.23	0.26	0.22
Mq	6.09	7.51	20.0	20.1	10.6	12.4	12.4	12.6	10.0	6.73	7.81	6.60
h_A	16	19	53	52	28	32	33	34	26	18	20	17

Reihe: 1971-2008 **Mittlere Monatsmittel mit Extremwerten in m³/s**

NQ	.031	.011	.014	0.09	.038	.038	.019	.019	.019	.013	.013	.030
NQ_T	.031	.031	.018	0.11	0.06	.041	.022	.023	.024	.018	.017	.032
MNQ_T	0.15	0.15	0.18	0.28	0.20	0.16	0.14	0.13	0.12	0.11	0.14	0.15
NMQ	0.09	0.12	0.16	0.17	0.09	0.11	0.06	.047	.039	0.06	.050	0.07
MQ	0.26	0.27	0.46	0.56	0.37	0.35	0.40	0.35	0.21	0.19	0.21	0.28
HMQ	0.72	0.66	1.00	1.72	2.20	1.37	2.25	2.78	0.75	0.61	0.56	0.86
MHQ	1.05	1.21	2.18	1.63	1.80	2.40	2.98	3.34	1.16	0.74	0.58	1.26
HQ	10.6	8.47	9.12	9.13	8.90	13.0	22.0	33.0	9.72	5.62	1.66	8.01

Jahreswerte in m³/s (Q),l/s.km²(Mq), mm (h_A)

	Berichtsjahr			Reihe: 2003 - 2007			Reihe: 1971 - 2008		
NQ	0.09	02.09.		.047	04.10.2003		.011	24.02.1985	
NQ_T	0.13	05.09.					.017	03.11.1994	
$MJNQ_T$							0.07		
NJMQ							0.18		1994
MQ,Mq,h_A	0.27	8.12	257	0.37	11.1	350	0.33	9.74	308
HJMQ							0.62		1996
MJHQ							7.16		
HQ	1.55	16.08.		12.1	27.06.2006		33.0	07.08.2002	

NNQ seit 1971: .011 24.02.1985 **HHQ seit** 1971: 33.0 07.08.2002

Berichtsjahr(J) Überschreitungsdauer der Abflüsse in Tagen Reihe(R): 2003-2007

m³/s	Tage(J)	Tage(R)	m³/s	Tage(J)	Tage(R)	m³/s	Tage(J)	Tage(R)	m³/s	Tage(J)	Tage(R)
10000			500			20.0			1.00	3	18.8
8000			350			16.0			0.80	7	26.8
6000			250			12.0			0.60	11	47.0
4000			180			9.00			0.40	31	86.8
3000			140			7.00		0.2	0.30	107	132.8
2000			100			5.00		1.4	0.20	262	199.6
1600			80.0			3.50		3.4	0.10	366	327.8
1200			60.0			2.50		5.2	0.06		363.0
900			40.0			1.80		7.0	0.03		365.2
700			30.0			1.40		11.2	0.00		

durch Kraftwerksbetrieb beeinflusst
Im Jän,Dez nach ergänzten Wasserständen ermittelt
Im Jän,Dez durch Eis beeinflusst

Abflüsse

Nr. 463 Rastenberg
Purzelkamp

Mst.Nr. 207977 Art: Schreibpegel Einzugsgebiet: 94.5 km²

Monat	I	II	III	IV	V	VI	VII	VIII	IX	X	XI	XII
Tag	Tägliche Abflüsse 2008 in m³/s											
1.	0.79	1.18	1.03	0.54	0.96	0.43	0.81	0.56	0.38	0.51	0.36	0.55
2.	0.79	1.10	1.11	0.56	0.87	0.46	0.48	0.67	0.37	0.50	0.35	0.62
3.	0.79	1.00	0.99	0.59	0.95	0.52	0.41	0.68	0.36	0.54	0.35	0.55
4.	0.79	0.97	0.88	0.62	0.84	1.13	0.39	0.59	0.35	0.82	0.40	0.51
5.	0.74	0.97	0.77	0.64	0.83	1.44	0.36	0.57	0.34	0.65	0.37	0.48
6.	0.78	1.01	0.66	0.49	1.79	1.07	0.35	0.49	0.33	0.55	0.35	0.49
7.	0.77	1.24	0.63	0.56	1.66	0.82	0.50	0.45	0.34	0.51	0.37	0.51
8.	0.77	1.04	0.61	0.54	1.09	0.76	0.54	0.54	0.37	0.49	0.67	0.52
9.	0.76	0.94	0.61	0.50	0.92	0.71	0.44	0.52	0.33	0.49	0.55	0.50
10.	0.75	0.90	0.59	0.49	0.82	0.60	0.37	0.48	0.31	0.47	0.45	0.52
11.	0.75	0.86	0.59	0.45	0.74	0.64	0.33	0.42	0.31	0.47	0.43	0.48
12.	0.74	0.85	0.67	0.43	0.71	0.88	0.40	0.38	0.30	0.45	0.40	0.48
13.	0.71	0.82	0.74	0.41	0.67	0.66	1.20	0.38	0.29	0.45	0.60	0.49
14.	0.67	0.81	0.83	0.41	0.63	0.58	0.70	0.37	0.29	0.43	0.90	0.55
15.	0.68	0.77	1.21	0.40	0.60	0.59	0.82	0.44	0.73	0.45	0.63	0.61
16.	0.67	0.63	0.85	0.41	0.58	0.54	0.52	2.88	2.64	0.49	0.53	0.63
17.	0.64	0.75	0.75	0.42	0.56	0.53	0.57	1.62	1.97	0.53	0.50	0.69
18.	0.81	0.80	0.75	0.43	0.56	0.51	0.71	0.92	0.93	0.46	0.47	0.72
19.	2.41	0.78	0.68	0.42	0.89	0.47	0.51	0.71	0.70	0.43	0.49	0.65
20.	2.53	0.70	0.67	0.41	1.07	0.42	0.41	0.65	0.63	0.42	0.46	0.62
21.	1.76	0.68	0.68	0.55	1.49	0.43	0.41	0.62	0.74	0.41	0.99	0.82
22.	1.48	0.75	0.78	2.67	1.17	0.38	0.38	0.58	0.84	0.41	1.00	1.18
23.	1.25	0.80	0.70	3.49	0.92	0.36	0.63	0.58	0.77	0.43	0.71	1.46
24.	1.05	0.75	0.66	1.76	0.79	0.68	2.95	0.58	0.68	0.44	0.66	0.98
25.	1.01	0.68	0.64	1.28	0.72	1.09	2.90	0.53	0.83	0.46	0.58	0.90
26.	0.91	0.66	0.60	1.45	0.65	0.69	2.07	0.49	0.89	0.42	0.54	0.79
27.	0.91	0.63	0.62	1.14	0.59	0.58	1.22	0.46	0.73	0.39	0.51	0.70
28.	1.87	0.59	0.66	0.93	0.55	0.44	0.88	0.44	0.64	0.38	0.52	0.66
29.	1.85	0.69	0.64	0.96	0.50	0.40	0.73	0.42	0.59	0.41	0.50	0.66
30.	1.53		0.59	1.28	0.47	0.63	0.64	0.41	0.55	0.38	0.51	0.66
31.	1.28		0.56		0.45		0.62	0.38		0.36		0.66
	Extremwerte in m³/s											
am	17.	16.	31.	21.	31.	24.	12.	14.	13.	31.	02.	06.
NQ	0.59	0.40	0.53	0.34	0.42	0.29	0.26	0.34	0.24	0.30	0.30	0.45
HQ	3.37	1.38	1.57	4.11	2.27	2.93	3.63	3.60	3.21	0.94	1.33	1.89
am	19.	07.	01.	23.	06.	04.	25.	16.	16.	04.	21.	23.
	Monatsmittel in m³/s(MQ),l/s.km²(Mq) bzw.Monatssummen in mm (h_A)											
MQ	1.07	0.84	0.73	0.84	0.84	0.65	0.78	0.64	0.65	0.47	0.54	0.67
Mq	11.3	8.89	7.76	8.90	8.90	6.86	8.27	6.77	6.89	4.99	5.70	7.04
h_A	30	22	21	23	24	18	22	18	18	13	15	18

Reihe: 2003-2007 **Mittlere Monatsmittel in m³/s (MQ),l/s.km²(Mq) bzw. -summen in mm (h_A)**

MQ	0.57	0.68	1.78	1.60	0.80	0.93	0.91	1.16	0.79	0.55	0.62	0.53
Mq	6.02	7.22	18.9	16.9	8.51	9.88	9.66	12.3	8.36	5.78	6.56	5.56
h_A	16	18	50	44	23	26	26	33	22	15	17	14

Reihe: 1981-2008 **Mittlere Monatsmittel mit Extremwerten in m³/s**

NQ	0.10	.029	0.16	0.24	0.16	0.12	0.06	0.06	0.06	0.06	0.06	0.06
NQ_T	0.16	.029	0.21	0.26	0.19	0.17	0.10	0.09	0.10	0.10	0.14	0.13
MNQ_T	0.39	0.38	0.47	0.55	0.42	0.34	0.26	0.24	0.27	0.28	0.35	0.35
NMQ	0.31	0.25	0.34	0.36	0.31	0.30	0.18	0.14	0.13	0.16	0.20	0.18
MQ	0.62	0.66	1.13	1.15	0.79	0.65	0.61	0.84	0.51	0.47	0.51	0.65
HMQ	1.38	1.19	2.69	3.71	4.09	2.04	2.40	6.84	1.73	1.74	1.47	1.55
MHQ	1.69	2.12	4.51	2.97	3.13	2.99	3.38	7.80	2.11	1.55	1.26	1.72
HQ	4.43	7.73	17.9	12.9	12.3	12.4	20.2	113	17.3	10.1	3.73	4.84

Jahreswerte in m³/s (Q),l/s.km²(Mq), mm (h_A)

	Berichtsjahr			Reihe: 2003 - 2007			Reihe: 1981 - 2008		
NQ	0.24	13.09.		0.07	07.08.2007		.029	21.02.1982	
NQ_T	0.29	13.09.					.029	21.02.1982	
$MJNQ_T$							0.16		
NJMQ							0.40		1990
MQ,Mq,h_A	0.73	7.69	243	0.91	9.59	303	0.72	7.59	240
HJMQ							1.52		2002
MJHQ							11.9		
HQ	4.11	23.04.		22.1	22.08.2005		113		07.08.2002

NNQ seit 1977: .000 31.12.1976 **HHQ seit** 1977: 113 07.08.2002

Berichtsjahr(J) Überschreitungsdauer der Abflüsse in Tagen Reihe(R): 2003-2007

m³/s	Tage(J)	Tage(R)	m³/s	Tage(J)	Tage(R)	m³/s	Tage(J)	Tage(R)	m³/s	Tage(J)	Tage(R)
10000			500			20.0			1.00	49	94.4
8000			350			16.0		0.4	0.80	93	121.6
6000			250			12.0		1.6	0.60	198	154.8
4000			180			9.00		2.8	0.40	330	223.2
3000			140			7.00		4.0	0.30	364	273.2
2000			100			5.00		6.4	0.20	366	334.2
1600			80.0			3.50		10.4	0.10		365.2
1200			60.0			2.50	7	20.2	0.06		
900			40.0			1.80	12	36.6	0.03		
700			30.0			1.40	23	55.2	0.00		

durch Kraftwerksbetrieb beeinflusst
Im Jän,Feb,Dez durch Eis beeinflusst
Im Jän,Feb,Dez nach ergänzten Wasserständen ermittelt

Nr. 464 Rosenburg (EVN)
Kamp

Mst.Nr. 207985 Art: Schreibpegel Einzugsgebiet: 1150.2 km²

Monat	I	II	III	IV	V	VI	VII	VIII	IX	X	XI	XII
Tag	Tägliche Abflüsse 2008 in m³/s											
1.	8.41	9.50	9.41	15.5	9.14	6.22	3.63	3.32	5.92	7.63	4.34	3.93
2.	8.39	9.40	9.59	15.6	9.06	6.25	3.74	6.85	3.99	7.65	3.84	3.92
3.	8.39	9.32	9.43	15.6	8.94	6.26	3.43	3.35	3.95	7.40	6.22	3.93
4.	8.38	9.24	9.24	15.5	8.97	12.0	3.63	3.49	5.91	4.17	7.60	3.94
5.	8.29	9.28	9.22	11.3	9.00	16.1	3.61	6.21	7.38	3.94	7.57	3.95
6.	8.16	9.26	9.15	8.66	9.23	15.8	3.61	7.55	5.25	6.35	7.60	3.93
7.	8.24	9.31	8.58	8.99	12.6	11.0	3.76	7.59	3.28	7.61	7.30	3.90
8.	8.80	9.34	8.61	9.26	15.5	8.09	3.75	7.71	6.12	7.59	4.31	3.88
9.	9.23	9.34	8.60	9.23	15.4	8.03	3.71	7.68	7.65	7.69	4.12	6.20
10.	9.23	9.33	8.59	9.27	10.5	7.99	3.61	7.62	7.62	7.71	6.28	7.65
11.	9.23	9.28	8.40	8.56	8.88	8.08	3.58	7.54	7.66	6.68	7.70	7.62
12.	9.20	9.24	9.15	8.17	8.80	8.54	3.78	7.53	5.01	6.12	7.70	7.61
13.	9.20	9.24	8.97	8.08	8.58	8.21	4.30	7.56	3.24	6.35	7.81	7.60
14.	9.20	9.24	8.56	8.07	8.74	7.98	3.77	7.44	3.20	7.16	7.28	7.60
15.	9.22	9.22	8.69	3.94	6.66	7.90	3.69	7.63	6.34	7.60	4.17	7.59
16.	9.27	9.09	8.70	3.11	9.15	7.90	3.64	14.1	8.06	7.61	4.02	7.59
17.	9.29	9.02	11.9	3.10	9.10	7.83	6.19	16.6	7.85	7.65	6.29	7.58
18.	9.31	6.92	15.3	3.10	9.13	7.97	7.06	15.4	7.69	7.58	7.56	7.58
19.	9.52	4.11	15.4	3.10	12.5	8.07	3.82	14.8	7.26	7.67	7.50	7.74
20.	9.80	4.08	15.6	3.08	15.2	5.18	3.59	14.9	4.07	7.64	7.63	7.80
21.	9.59	4.05	15.7	4.57	15.4	3.32	3.63	10.2	3.87	7.59	7.38	7.92
22.	9.55	6.29	12.4	6.27	12.6	3.31	3.59	7.61	6.43	7.58	4.37	8.05
23.	9.51	9.43	9.32	10.4	9.87	3.31	3.60	7.58	7.83	7.57	4.08	8.08
24.	9.54	9.31	9.26	8.96	8.51	3.56	6.10	7.61	7.81	7.24	6.26	8.03
25.	9.51	9.26	13.0	9.12	8.49	3.68	7.42	7.62	7.78	4.11	7.57	8.01
26.	9.48	9.27	15.6	9.04	8.48	4.08	4.02	7.95	7.32	3.95	7.56	7.99
27.	9.49	9.37	15.6	8.75	8.48	4.03	3.79	7.56	4.03	5.42	7.54	7.98
28.	9.75	9.33	15.6	8.54	8.47	3.55	3.69	7.53	3.85	7.64	7.09	7.96
29.	9.77	9.31	10.8	8.46	8.47	3.51	3.66	7.59	6.22	7.58	4.06	7.93
30.	9.60		7.99	9.36	7.04	3.58	3.63	7.51	7.54	7.56	3.96	7.82
31.	9.56		12.4		6.18		3.39	7.50		7.36		7.80
	Extremwerte in m³/s											
am	16.	22.	11.	15.	15.	24.	03.	04.	04.	06.	24.	09.
NQ	7.30	4.03	6.96	2.60	3.21	2.92	3.29	2.91	3.13	3.86	3.27	3.87
HQ	10.1	13.4	15.8	18.2	15.6	16.7	11.3	17.2	10.6	11.5	11.7	13.8
am	16.	27.	22.	04.	20.	05.	17.	16.	04.	06.	24.	09.
	Monatsmittel in m³/s(MQ),l/s.km²(Mq) bzw.Monatssummen in mm (h_A)											
MQ	9.16	8.57	10.9	8.49	9.90	7.04	4.08	8.42	6.00	6.88	6.22	6.75
Mq	7.97	7.45	9.51	7.38	8.61	6.12	3.55	7.32	5.22	5.99	5.41	5.86
h_A	21	19	25	19	23	16	9	20	14	16	14	15

Reihe: 2003-2007 **Mittlere Monatsmittel in m³/s (MQ),l/s.km²(Mq) bzw. -summen in mm (h_A)**

MQ	9.35	7.39	14.7	18.3	8.30	10.0	8.72	9.74	6.45	5.09	5.94	7.60
Mq	8.13	6.42	12.8	15.9	7.21	8.73	7.58	8.47	5.61	4.43	5.16	6.60
h_A	22	16	34	41	19	23	20	23	15	12	13	17

Reihe: 1971-2008 **Mittlere Monatsmittel mit Extremwerten in m³/s**

NQ	2.77	2.51	2.05	1.68	1.74	1.64	1.47	1.52	1.71	1.96	1.57	1.56
NQ_T	3.09	3.22	3.25	2.87	2.76	2.91	2.67	2.54	2.73	2.60	2.74	2.45
MNQ_T	5.71	5.90	5.91	6.05	5.07	4.00	3.65	3.53	3.55	3.51	3.91	4.53
NMQ	3.41	3.56	3.81	3.50	3.47	3.36	3.10	2.87	2.79	2.84	3.13	3.34
MQ	8.83	8.93	10.8	12.1	8.92	6.89	7.24	8.06	4.92	5.10	5.45	7.09
HMQ	19.3	24.0	23.3	39.7	54.7	21.2	35.7	68.7	11.0	16.3	22.1	20.0
MHQ	15.4	13.9	20.8	25.4	21.7	15.2	19.3	35.3	10.1	10.1	10.6	13.9
HQ	48.0	43.6	86.1	103	220	71.7	155	583	37.6	32.0	34.2	63.0

Jahreswerte in m³/s (Q),l/s.km²(Mq), mm (h_A)

	Berichtsjahr			Reihe: 2003 - 2007			Reihe: 1971 - 2008		
NQ	2.60	15.04.		2.45	31.08.2003		1.47	18.07.1999	
NQ_T	3.08	20.04.					2.45	04.12.1994	
$MJNQ_T$							3.14		
NJMQ							4.65		1984
MQ,Mq,h_A	7.71	6.70	212	9.13	7.94	251	7.86	6.83	216
HJMQ							16.1		2002
MJHQ							62.7		
HQ	18.2	04.04.		103	01.04.2006		583		07.08.2002

NNQ seit 1969: 1.47 18.07.1999 **HHQ seit** 1969: 583 07.08.2002

Berichtsjahr(J) Überschreitungsdauer der Abflüsse in Tagen Reihe(R): 2003-2007

m³/s	Tage(J)	Tage(R)	m³/s	Tage(J)	Tage(R)	m³/s	Tage(J)	Tage(R)	m³/s	Tage(J)	Tage(R)
10000			500			20.0		24.4	1.00		
8000			350			16.0	2	58.2	0.80		
6000			250			12.0	29	87.4	0.60		
4000			180			9.00	106	110.2	0.40		
3000			140			7.00	254	185.4	0.30		
2000			100			5.00	285	214.6	0.20		
1600			80.0		1.0	3.50	350	293.8	0.10		
1200			60.0		3.0	2.50	366	365.2	0.06		
900			40.0		4.8	1.80			0.03		
700			30.0		10.6	1.40			0.00		

siehe Tabelle Überleitungen u. Speicherungen d. Berichtsjahrs
durch Kraftwerksbetrieb beeinflusst

Abflüsse

Nr. 465 Frauenhofen Taffa

Mst.Nr. 209338 Art: Schreibpegel Einzugsgebiet: 140.0 km²

Monat	I	II	III	IV	V	VI	VII	VIII	IX	X	XI	XII
Tag	Tägliche Abflüsse 2008 in m³/s											
1.	0.26	0.72	0.40	0.32	0.41	0.20	0.18	0.08	0.06	0.12	0.11	0.25
2.	0.25	0.67	0.41	0.33	0.37	0.20	0.15	0.07	0.07	0.11	0.11	0.27
3.	0.25	0.59	0.46	0.33	0.39	0.19	0.14	0.08	0.07	0.17	0.11	0.29
4.	0.24	0.58	0.42	0.32	0.36	0.20	0.13	0.08	0.07	0.22	0.12	0.26
5.	0.23	0.56	0.36	0.32	0.36	0.22	0.14	0.09	0.08	0.17	0.12	0.24
6.	0.23	0.55	0.32	0.32	0.55	0.26	0.14	0.07	0.07	0.14	0.13	0.23
7.	0.24	0.55	0.31	0.37	0.49	0.24	0.24	0.07	0.10	0.12	0.14	0.21
8.	0.25	0.50	0.32	0.33	0.39	0.25	0.20	0.11	0.16	0.13	0.81	0.22
9.	0.25	0.46	0.32	0.31	0.35	0.24	0.14	0.09	0.08	0.13	0.35	0.20
10.	0.26	0.44	0.32	0.31	0.33	0.19	0.14	0.10	0.07	0.12	0.18	0.20
11.	0.27	0.42	0.32	0.30	0.31	0.19	0.13	0.07	0.06	0.12	0.13	0.17
12.	0.28	0.40	0.39	0.29	0.29	0.21	0.32	0.06	0.06	0.12	0.12	0.18
13.	0.29	0.40	0.39	0.28	0.28	0.19	0.46	0.06	.047	0.12	0.21	0.19
14.	0.32	0.39	0.38	0.28	0.26	0.19	0.23	0.06	0.05	0.11	0.34	0.17
15.	0.34	0.38	0.46	0.27	0.26	0.18	0.25	0.10	0.24	0.12	0.24	0.16
16.	0.36	0.30	0.38	0.26	0.24	0.17	0.17	0.68	0.49	0.15	0.20	0.16
17.	0.40	0.30	0.37	0.27	0.24	0.18	0.15	0.24	0.29	0.14	0.19	0.16
18.	0.50	0.37	0.33	0.27	0.28	0.17	0.19	0.15	0.18	0.09	0.18	0.25
19.	0.90	0.36	0.33	0.26	0.36	0.14	0.14	0.12	0.15	0.09	0.20	0.30
20.	1.36	0.33	0.36	0.24	0.38	0.12	0.11	0.10	0.15	0.08	0.17	0.29
21.	1.19	0.31	0.38	0.29	0.50	0.11	0.12	0.11	0.14	0.09	1.02	0.42
22.	1.00	0.32	0.40	2.82	0.37	0.10	0.10	0.10	0.17	0.09	0.71	0.36
23.	0.78	0.32	0.39	3.62	0.33	0.09	0.12	0.09	0.16	0.10	0.37	0.31
24.	0.65	0.30	0.43	1.21	0.31	0.15	0.23	0.11	0.15	0.10	0.28	0.26
25.	0.60	0.30	0.42	0.88	0.31	0.17	0.22	0.09	0.15	0.10	0.26	0.24
26.	0.54	0.29	0.39	0.78	0.29	0.64	0.27	0.07	0.18	0.11	0.23	0.21
27.	0.93	0.29	0.40	0.64	0.27	0.38	0.15	0.07	0.16	0.11	0.22	0.18
28.	1.23	0.28	0.40	0.55	0.23	0.20	0.11	0.06	0.15	0.11	0.26	0.10
29.	0.97	0.32	0.39	0.50	0.23	0.16	0.09	0.05	0.14	0.12	0.25	0.08
30.	0.84		0.37	0.48	0.22	0.21	0.08	0.05	0.13	0.12	0.25	0.08
31.	0.78		0.34		0.21		0.09	0.06		0.12		0.08
	Extremwerte in m³/s											
am	05.	17.	07.	20.	31.	23.	30.	28.	13.	18.	02.	28.
NQ	0.19	0.16	0.26	0.24	0.20	0.08	0.07	.046	.045	0.08	0.10	.018
HQ	1.48	0.76	0.91	20.5	0.79	1.85	1.99	1.23	0.75	0.45	1.68	0.49
am	20.	01.	17.	22.	06.	24.	12.	16.	15.	16.	21.	21.
	Monatsmittel in m³/s(MQ),l/s.km²(Mq) bzw.Monatssummen in mm (h_A)											
MQ	0.55	0.41	0.38	0.59	0.33	0.20	0.17	0.11	0.14	0.12	0.27	0.22
Mq	3.91	2.95	2.70	4.23	2.35	1.46	1.23	0.77	0.98	0.86	1.90	1.55
h_A	10	7	7	11	6	4	3	2	3	2	5	4

Reihe: 2003-2007 **Mittlere Monatsmittel in m³/s (MQ),l/s.km²(Mq) bzw. -summen in mm (h_A)**

MQ	0.50	0.50	1.27	0.64	0.37	0.32	0.23	0.31	0.25	0.22	0.31	0.26
Mq	3.56	3.61	9.08	4.54	2.64	2.28	1.67	2.25	1.77	1.56	2.21	1.87
h_A	10	9	24	12	7	6	4	6	5	4	6	5

Reihe: 1981-2008 **Mittlere Monatsmittel mit Extremwerten in m³/s**

NQ	0.07	0.08	0.07	0.11	0.08	.041	.030	.022	.039	0.06	0.07	.018
NQ_T	0.10	0.13	0.18	0.15	0.10	.043	.031	.028	.047	0.07	0.09	0.08
MNQ_T	0.22	0.24	0.29	0.33	0.23	0.16	0.12	0.10	0.11	0.15	0.20	0.18
NMQ	0.19	0.19	0.24	0.18	0.15	0.09	0.08	0.06	0.06	0.12	0.11	0.13
MQ	0.41	0.45	0.79	0.62	0.47	0.33	0.31	0.41	0.21	0.24	0.30	0.38
HMQ	1.31	1.23	2.97	3.19	2.41	1.12	1.16	4.69	0.44	0.87	1.18	1.47
MHQ	2.02	1.62	4.26	2.80	3.96	3.07	4.37	5.67	1.78	0.98	0.99	2.47
HQ	15.9	5.64	29.9	20.5	31.6	14.2	20.7	82.0	13.8	4.21	5.83	38.1

Jahreswerte in m³/s (Q),l/s.km²(Mq), mm (h_A)

	Berichtsjahr			Reihe: 2003 - 2007			Reihe: 1981 - 2008		
NQ	.018	28.12.		.026	08.08.2007		.018	28.12.2008	
NQ_T	.047	13.09.					.028	08.08.2007	
$MJNQ_T$							0.08		
NJMQ							0.23		1994
MQ,Mq,h_A	0.29	2.07	65.4	0.42	3.00	94.7	0.41	2.93	92.7
HJMQ							0.93		2002
MJHQ							13.7		
HQ	20.5	22.04.		29.9	27.03.2006		82.0	07.08.2002	

NNQ seit 1980: .022 17.08.1993 **HHQ seit** 1980: 82.0 07.08.2002

Berichtsjahr(J) Überschreitungsdauer der Abflüsse in Tagen Reihe(R): 2003-2007

m³/s	Tage(J)	Tage(R)	m³/s	Tage(J)	Tage(R)	m³/s	Tage(J)	Tage(R)	m³/s	Tage(J)	Tage(R)
10000			500			20.0			1.00	8	24.8
8000			350			16.0		0.4	0.80	14	36.6
6000			250			12.0		0.6	0.60	25	56.6
4000			180			9.00		0.8	0.40	59	100.2
3000			140			7.00		0.8	0.30	129	146.4
2000			100			5.00		1.4	0.20	216	244.8
1600			80.0			3.50	1	3.0	0.10	322	338.0
1200			60.0			2.50	2	4.4	0.06	362	358.2
900			40.0			1.80	2	8.6	0.03	366	365.0
700			30.0			1.40	2	13.6	0.00		365.2

durch Kraftwerksbetrieb beeinflusst
Im Feb,Dez durch Eis beeinflusst
Im Jän,Feb,Mrz,Apr,Mai,Jun,Jul,Aug,Sep,Okt,Nov,Dez n.erg.W.erm.

Nr. 466 Stiefern Kamp

Mst.Nr. 207993 Art: Schreibpegel Einzugsgebiet: 1493.3 km²

Monat	I	II	III	IV	V	VI	VII	VIII	IX	X	XI	XII
Tag	Tägliche Abflüsse 2008 in m³/s											
1.	8.85	10.6	10.0	15.8	9.76	6.21	4.01	3.52	7.09	7.72	5.45	4.63
2.	8.75	10.6	10.6	15.9	9.66	6.25	4.06	6.48	4.60	7.69	4.34	4.65
3.	8.71	10.5	10.4	15.8	9.55	6.35	3.67	3.87	4.46	7.70	5.47	4.59
4.	8.67	10.3	10.4	15.9	9.46	9.65	3.59	3.65	5.53	4.86	7.68	4.51
5.	8.55	10.3	10.5	13.3	9.56	16.0	3.53	5.25	7.77	4.05	7.59	4.43
6.	8.77	10.3	10.4	9.63	10.2	15.9	3.63	7.33	6.54	5.21	7.58	4.36
7.	8.89	10.3	9.76	9.95	12.3	12.5	3.87	7.39	3.89	7.24	7.66	4.35
8.	9.20	10.2	9.62	10.0	15.8	8.50	4.09	7.74	5.80	7.24	5.81	4.38
9.	9.74	10.1	9.51	9.93	15.6	8.40	3.91	7.58	7.81	7.32	4.74	5.59
10.	9.74	10.1	9.41	9.82	11.7	8.18	3.73	7.53	7.77	7.31	5.71	7.87
11.	9.69	10.0	9.32	9.29	9.07	8.12	3.71	7.57	7.81	6.66	7.70	7.96
12.	9.69	10.0	9.29	8.77	8.81	8.79	3.70	7.59	6.33	5.85	7.70	8.00
13.	9.67	10.0	9.63	8.73	8.68	8.02	5.57	7.58	3.67	6.53	7.98	7.99
14.	9.72	10.0	9.17	8.88	8.54	7.94	4.27	7.39	3.61	6.34	8.06	7.95
15.	9.68	10.0	9.51	6.08	6.58	7.88	4.10	7.63	5.80	7.43	4.99	7.91
16.	9.59	9.76	9.46	4.33	8.82	7.86	3.89	13.6	8.99	7.58	4.40	7.94
17.	9.57	9.51	11.6	4.17	8.93	7.87	5.43	16.5	8.38	7.80	5.62	7.97
18.	9.85	8.64	15.8	4.03	9.31	7.94	7.86	15.8	8.12	7.62	7.72	8.11
19.	10.5	5.01	16.1	4.21	12.2	8.15	4.24	15.0	8.04	7.58	7.83	8.39
20.	11.8	5.04	16.0	4.00	15.5	6.29	3.88	15.1	5.06	7.65	7.91	8.29
21.	11.6	4.98	15.9	4.90	15.9	3.63	3.92	12.0	4.37	7.70	8.76	8.30
22.	11.1	5.91	13.8	7.56	13.5	3.49	3.78	8.31	5.83	7.72	5.87	8.21
23.	10.8	9.91	10.0	15.1	11.1	3.43	3.80	8.20	7.81	7.71	4.90	8.08
24.	10.5	9.86	10.0	11.3	9.17	4.81	5.34	8.15	7.86	7.71	5.87	8.05
25.	10.4	9.79	12.1	10.7	9.07	4.92	7.98	8.05	8.02	5.21	8.00	8.02
26.	10.3	9.92	15.7	10.7	8.98	5.99	4.86	8.36	7.83	4.20	7.97	7.97
27.	10.6	9.89	15.8	10.2	8.92	5.80	4.05	7.98	4.89	4.78	7.97	7.93
28.	11.4	9.87	15.9	9.97	8.84	4.24	3.92	7.96	4.19	7.76	7.99	7.84
29.	11.1	10.0	12.9	9.73	8.73	3.93	3.78	7.80	5.55	7.78	5.16	7.80
30.	10.8		9.01	10.0	7.65	3.99	3.72	7.77	7.64	7.81	4.62	7.75
31.	10.7		11.7		6.26		3.51	7.76		7.81		7.80
	Extremwerte in m³/s											
am	05.	19.	01.	17.	15.	24.	26.	04.	13.	26.	30.	01.
NQ	8.33	3.49	7.24	2.19	3.34	2.99	2.52	2.20	3.00	3.07	3.48	4.05
HQ	12.4	12.5	16.5	21.1	16.9	18.3	9.15	18.1	9.63	9.49	9.87	11.2
am	31.	05.	17.	23.	20.	05.	25.	16.	25.	02.	14.	09.
	Monatsmittel in m³/s(MQ),l/s.km²(Mq) bzw.Monatssummen in mm (h_A)											
MQ	9.96	9.36	11.6	9.62	10.3	7.37	4.30	8.59	6.37	6.89	6.64	7.02
Mq	6.67	6.27	7.76	6.44	6.87	4.93	2.88	5.75	4.27	4.61	4.44	4.70
h_A	18	16	21	17	18	13	8	15	11	12	12	12

Reihe: 2003-2007 **Mittlere Monatsmittel in m³/s (MQ),l/s.km²(Mq) bzw. -summen in mm (h_A)**

MQ	10.5	8.65	17.4	19.6	9.30	10.9	9.60	10.2	7.00	5.63	6.40	8.17
Mq	7.04	5.79	11.7	13.1	6.23	7.31	6.43	6.83	4.69	3.77	4.29	5.47
h_A	19	15	31	34	17	19	17	18	12	10	11	14

Reihe: 1983-2008 **Mittlere Monatsmittel mit Extremwerten in m³/s**

NQ	2.23	2.60	2.58	2.19	2.06	1.71	1.71	1.74	1.36	1.81	2.40	2.23
NQ_T	3.51	3.29	3.52	3.53	3.36	3.43	2.67	2.68	2.78	2.65	2.84	2.67
MNQ_T	6.85	6.46	6.74	6.73	5.56	4.54	3.56	3.71	3.80	3.70	4.43	4.71
NMQ	3.90	3.81	4.35	4.02	3.73	3.69	3.50	3.23	3.16	3.25	3.61	3.72
MQ	9.35	9.26	12.6	14.2	9.70	7.96	7.15	10.5	5.79	6.02	6.29	7.69
HMQ	22.0	15.2	21.6	40.2	52.4	21.2	21.0	90.5	12.0	20.9	26.8	16.3
MHQ	14.7	14.3	26.4	28.3	25.4	17.6	20.4	56.2	12.2	11.4	11.8	15.9
HQ	43.3	25.1	104	104	192	79.6	88.2	822	37.9	39.5	41.0	68.6

Jahreswerte in m³/s (Q),l/s.km²(Mq), mm (h_A)

	Berichtsjahr			Reihe: 2003 - 2007			Reihe: 1983 - 2008		
NQ	2.19	17.04.		1.74	23.08.2003		1.36	08.09.1986	
NQ_T	3.43	23.06.					2.65	14.10.1992	
$MJNQ_T$							3.20		
NJMQ							5.12		1984
MQ,Mq,h_A	8.16	5.47	173	10.1	6.75	213	8.88	5.94	188
HJMQ							19.7		2002
MJHQ							79.0		
HQ	21.1	23.04.		104	29.03.2006		822	08.08.2002	

NNQ seit 1951: 1.30 28.09.1956 **HHQ seit** 1951: 822 08.08.2002

Berichtsjahr(J) Überschreitungsdauer der Abflüsse in Tagen Reihe(R): 2003-2007

m³/s	Tage(J)	Tage(R)	m³/s	Tage(J)	Tage(R)	m³/s	Tage(J)	Tage(R)	m³/s	Tage(J)	Tage(R)
10000			500			20.0		36.6	1.00		
8000			350			16.0	4	73.6	0.80		
6000			250			12.0	32	97.4	0.60		
4000			180			9.00	127	130.6	0.40		
3000			140			7.00	256	194.6	0.30		
2000			100			5.00	296	223.4	0.20		
1600			80.0		1.2	3.50	364	339.4	0.10		
1200			60.0		3.6	2.50	366	365.2	0.06		
900			40.0		5.4	1.80			0.03		
700			30.0		13.2	1.40			0.00		

siehe Tabelle Überleitungen u. Speicherungen d. Berichtsjahrs
durch Kraftwerksbetrieb beeinflusst
Im Jän,Feb,Mrz,Apr,Mai,Jun,Jul,Aug,Sep,Okt,Nov,Dez n.erg.W.erm.

Abflüsse

Nr. 468 Böheimkirchen
Perschling

Mst.Nr. 209486 Art: Schreibpegel Einzugsgebiet: 55.3 km²

Monat	I	II	III	IV	V	VI	VII	VIII	IX	X	XI	XII
Tag	Tägliche Abflüsse 2008 in m³/s											
1.	0.46	0.50	0.27	0.29	0.36	0.16	0.22	1.07	0.25	0.48	0.24	0.29
2.	0.44	0.47	0.28	0.29	0.34	0.18	0.18	0.48	0.24	0.43	0.24	0.28
3.	0.45	0.45	0.28	0.33	0.32	0.17	0.17	0.39	0.20	0.58	0.23	0.29
4.	0.41	0.42	0.30	0.36	0.32	0.22	0.17	0.34	0.19	0.88	0.23	0.28
5.	0.37	0.41	0.27	0.33	0.35	0.25	0.16	0.33	0.19	0.59	0.22	0.35
6.	0.38	0.40	0.25	0.31	0.58	0.22	0.16	0.28	0.19	0.54	0.20	0.32
7.	0.40	0.39	0.23	0.38	0.54	0.51	0.23	0.26	0.20	0.50	0.28	0.32
8.	0.47	0.38	0.22	0.35	0.46	0.73	0.21	0.29	0.21	0.48	0.28	0.31
9.	0.50	0.37	0.23	0.33	0.41	0.90	0.14	0.40	0.19	0.46	0.22	0.30
10.	0.49	0.36	0.23	0.30	0.36	0.46	0.21	0.34	0.18	0.44	0.22	0.30
11.	0.49	0.35	0.24	0.27	0.33	0.53	0.12	0.29	0.18	0.42	0.21	0.29
12.	0.46	0.34	0.26	0.26	0.31	0.56	0.20	0.31	0.18	0.40	0.21	0.29
13.	0.46	0.33	0.28	0.25	0.28	0.39	0.26	0.32	0.17	0.38	0.23	0.28
14.	0.52	0.32	0.70	0.25	0.26	0.32	0.20	0.29	0.16	0.37	0.29	0.28
15.	0.51	0.31	1.22	0.25	0.25	0.28	0.33	0.47	0.52	0.35	0.32	0.27
16.	0.50	0.30	0.70	0.24	0.24	0.26	0.19	2.48	3.44	0.36	0.30	0.27
17.	0.49	0.27	0.49	0.24	0.23	0.25	0.41	0.76	2.77	0.38	0.28	0.26
18.	0.54	0.27	0.42	0.24	0.27	0.26	0.51	0.53	0.94	0.36	0.27	0.27
19.	1.01	0.26	0.37	0.23	0.35	0.24	0.31	0.48	0.71	0.33	0.25	0.49
20.	0.88	0.25	0.34	0.23	0.50	0.23	0.52	0.37	0.55	0.31	0.23	0.76
21.	0.66	0.24	0.32	0.26	0.52	0.21	0.98	0.35	1.01	0.30	0.69	1.17
22.	0.59	0.23	0.29	0.54	0.39	0.19	0.57	0.34	1.64	0.30	0.60	1.33
23.	0.50	0.23	0.28	1.13	0.31	0.17	3.00	0.32	1.10	0.29	0.45	1.08
24.	0.49	0.23	0.36	0.85	0.27	0.21	7.23	0.31	0.82	0.29	0.38	0.71
25.	0.46	0.24	0.32	0.72	0.25	0.29	5.95	0.30	0.98	0.28	0.36	0.60
26.	0.42	0.24	0.30	0.78	0.23	0.43	2.23	0.28	1.13	0.28	0.33	0.59
27.	0.51	0.25	0.30	0.59	0.22	0.53	1.29	0.27	0.85	0.27	0.31	0.60
28.	0.69	0.25	0.37	0.51	0.21	0.25	0.83	0.25	0.72	0.27	0.30	0.51
29.	0.60	0.26	0.33	0.47	0.20	0.19	0.71	0.24	0.61	0.26	0.30	0.42
30.	0.56		0.31	0.42	0.18	0.33	0.59	0.23	0.53	0.25	0.29	0.36
31.	0.53		0.29		0.17		0.53	0.22		0.25		0.34
	Extremwerte in m³/s											
am	04.	17.	13.	21.	31.	03.	12.	31.	15.	31.	07.	05.
NQ	0.35	0.17	0.22	0.23	0.17	0.15	0.10	0.21	0.15	0.25	0.17	0.24
HQ	1.30	0.52	4.11	2.36	0.76	2.38	13.2	5.81	7.19	2.49	1.98	1.69
am	19.	01.	14.	25.	05.	07.	25.	16.	16.	03.	07.	05.
	Monatsmittel in m³/s(MQ),l/s.km²(Mq) bzw.Monatssummen in mm (h_A)											
MQ	0.52	0.32	0.36	0.40	0.32	0.33	0.93	0.44	0.70	0.39	0.30	0.46
Mq	9.47	5.84	6.43	7.23	5.86	6.00	16.8	7.92	12.7	7.05	5.40	8.29
h_A	25	15	17	19	16	16	45	21	33	19	14	21

Reihe: 2003-2007 **Mittlere Monatsmittel in m³/s (MQ),l/s.km²(Mq) bzw. -summen in mm (h_A)**

MQ	0.40	0.49	1.14	0.51	0.41	0.54	0.31	0.50	0.39	0.29	0.35	0.38
Mq	7.18	8.81	20.6	9.24	7.35	9.73	5.63	9.05	7.07	5.32	6.24	6.91
h_A	19	22	55	24	20	25	15	24	18	14	16	18

Reihe: 1982-2008 **Mittlere Monatsmittel mit Extremwerten in m³/s**

NQ	.048	0.08	0.12	0.06	0.05	.032	.031	.022	.031	.043	.034	.039
NQ_T	0.05	0.09	0.13	0.16	0.08	0.05	.043	.033	.033	.045	0.06	0.07
MNQ_T	0.20	0.21	0.27	0.30	0.21	0.17	0.12	0.11	0.12	0.13	0.15	0.19
NMQ	0.10	0.17	0.17	0.27	0.15	0.09	0.07	.050	.049	0.07	0.09	0.07
MQ	0.38	0.43	0.77	0.60	0.56	0.39	0.37	0.40	0.31	0.24	0.27	0.40
HMQ	1.13	1.33	1.75	1.68	2.25	1.32	2.98	2.24	1.11	1.25	0.99	1.19
MHQ	1.87	1.99	4.68	3.45	7.20	4.72	6.63	7.12	4.18	2.50	1.39	2.24
HQ	7.53	6.79	19.4	27.0	52.8	32.9	102	51.1	31.0	19.4	2.71	8.95

Jahreswerte in m³/s (Q),l/s.km²(Mq), mm (h_A)

	Berichtsjahr			Reihe: 2003 - 2007			Reihe: 1982 - 2008		
NQ	0.10	12.07.		.032	20.06.2007		.022	23.08.1983	
NQ_T	0.12	11.07.					.033	21.08.2003	
$MJNQ_T$							0.08		
NJMQ							0.21		1983
MQ,Mq,h_A	0.46	8.27	261	0.47	8.41	266	0.43	7.70	243
HJMQ							0.76		1996
MJHQ							20.3		
HQ	13.2	25.07.		31.0	07.09.2007		102	08.07.1997	
NNQ seit 1982:	.022	23.08.1983		**HHQ seit** 1982:	102	08.07.1997			

Berichtsjahr(J) Überschreitungsdauer der Abflüsse in Tagen Reihe(R): 2003-2007

m³/s	Tage(J)	Tage(R)	m³/s	Tage(J)	Tage(R)	m³/s	Tage(J)	Tage(R)	m³/s	Tage(J)	Tage(R)
10000			500			20.0			1.00	19	35.8
8000			350			16.0			0.80	29	49.4
6000			250			12.0		0.2	0.60	48	70.0
4000			180			9.00		0.6	0.40	127	109.2
3000			140			7.00	1	0.8	0.30	212	145.8
2000			100			5.00	2	2.2	0.20	341	223.8
1600			80.0			3.50	2	5.4	0.10	366	313.8
1200			60.0			2.50	5	9.4	0.06		349.6
900			40.0			1.80	7	14.6	0.03		365.2
700			30.0			1.40	8	20.8	0.00		

durch Kraftwerksbetrieb beeinflusst
Im Sep,Dez nach ergänzten Wasserständen ermittelt

Nr. 469 Atzenbrugg (Bundesstraßenbrücke)
Perschling

Mst.Nr. 208009 Art: Schreibpegel Einzugsgebiet: 268.3 km²

Monat	I	II	III	IV	V	VI	VII	VIII	IX	X	XI	XII
Tag	Tägliche Abflüsse 2008 in m³/s											
1.	1.79	2.26	1.12	1.23	1.37	0.62	0.95	1.88	0.72	1.74	1.03	1.24
2.	1.73	2.13	1.12	1.21	1.26	0.63	0.71	1.59	0.85	1.58	1.01	1.23
3.	1.68	1.95	1.05	1.22	1.19	0.65	0.64	1.43	0.72	1.66	1.01	1.23
4.	1.65	1.88	1.08	1.18	1.13	0.92	0.59	1.25	0.68	2.77	0.99	1.21
5.	1.47	1.80	1.08	1.15	1.11	1.31	0.56	1.21	0.65	2.15	0.94	1.20
6.	1.55	1.71	1.05	1.18	1.74	1.16	0.55	1.16	0.64	1.82	0.97	1.24
7.	1.52	1.65	1.02	1.27	1.89	0.98	0.79	1.07	0.63	1.66	0.92	1.25
8.	1.70	1.56	1.03	1.13	1.44	1.63	0.97	1.08	0.73	1.58	1.12	1.33
9.	1.99	1.52	1.00	1.08	1.28	1.74	0.64	1.26	0.68	1.49	1.18	1.32
10.	1.80	1.50	1.01	1.05	1.16	1.30	0.57	1.40	0.63	1.38	1.02	1.30
11.	1.81	1.46	0.99	1.00	1.09	1.09	0.58	1.08	0.62	1.39	1.01	1.25
12.	1.78	1.42	0.97	0.95	1.01	1.54	0.51	0.96	0.60	1.34	0.97	1.21
13.	1.71	1.39	0.95	0.90	0.96	1.14	1.06	0.91	0.57	1.29	1.00	1.17
14.	1.93	1.35	1.20	0.88	0.90	0.96	0.73	0.85	0.57	1.27	1.14	1.15
15.	1.98	1.34	4.35	0.90	0.87	0.84	0.90	0.91	0.87	1.33	1.11	1.12
16.	1.89	1.29	2.56	0.92	0.84	0.81	0.85	5.04	7.70	1.32	0.99	1.07
17.	1.78	1.11	2.00	0.94	0.80	0.72	0.72	2.84	8.29	1.34	0.99	1.08
18.	1.78	1.27	1.84	0.94	0.80	0.71	1.61	1.84	3.28	1.26	0.99	1.14
19.	2.42	1.26	1.67	0.89	1.10	0.67	1.05	1.48	2.26	1.23	0.98	1.64
20.	2.88	1.21	1.54	0.83	1.30	0.61	0.87	1.28	1.84	1.19	0.94	2.12
21.	2.37	1.17	1.46	0.86	1.88	0.55	2.65	1.16	2.74	1.19	2.11	4.09
22.	2.18	1.15	1.43	1.63	1.53	0.51	1.46	1.09	4.03	1.17	3.30	4.44
23.	2.01	1.12	1.32	3.28	1.27	0.49	4.76	1.03	3.71	1.15	2.18	4.53
24.	1.87	1.09	1.49	2.88	1.12	0.53	23.5	0.96	2.65	1.13	1.80	3.12
25.	1.80	1.08	1.45	2.13	1.00	0.81	17.2	0.92	3.01	1.11	1.61	2.79
26.	1.75	1.08	1.34	2.19	0.88	2.72	6.45	0.87	3.89	1.10	1.47	2.53
27.	1.72	1.07	1.33	2.09	0.85	2.13	4.08	0.83	2.99	1.09	1.38	2.22
28.	2.66	1.04	1.45	1.79	0.79	1.29	2.89	0.81	2.46	1.10	1.35	2.02
29.	2.72	1.04	1.44	1.59	0.74	0.90	2.27	0.79	2.12	1.05	1.35	1.75
30.	2.38		1.34	1.49	0.69	0.91	1.92	0.75	1.86	1.08	1.30	1.46
31.	2.27		1.29		0.66		1.71	0.74		1.04		1.47
	Extremwerte in m³/s											
am	05.	29.	12.	21.	31.	02.	11.	12.	12.	29.	19.	02.
NQ	1.29	0.74	0.37	0.28	0.18	0.11	0.12	0.39	0.16	0.42	0.28	0.91
HQ	3.51	2.36	6.33	3.78	2.28	4.92	51.1	9.14	18.5	3.25	5.29	5.58
am	19.	01.	15.	23.	07.	26.	24.	16.	16.	04.	21.	22.
	Monatsmittel in m³/s(MQ),l/s.km²(Mq) bzw.Monatssummen in mm (h_A)											
MQ	1.95	1.41	1.42	1.36	1.12	1.03	2.73	1.31	2.10	1.39	1.27	1.80
Mq	7.28	5.26	5.29	5.07	4.17	3.84	10.2	4.86	7.83	5.17	4.74	6.73
h_A	20	13	14	13	11	10	27	13	20	14	12	17

Reihe: 2003-2007 **Mittlere Monatsmittel in m³/s (MQ),l/s.km²(Mq) bzw. -summen in mm (h_A)**

MQ	1.70	1.85	3.99	1.84	1.50	1.90	1.03	1.61	1.31	0.92	1.10	1.31
Mq	6.35	6.91	14.9	6.85	5.58	7.06	3.86	5.99	4.89	3.41	4.08	4.89
h_A	17	17	40	18	15	18	10	16	13	9	11	13

Reihe: 1951-2008 **Mittlere Monatsmittel mit Extremwerten in m³/s**

NQ	.025	.019	0.11	0.09	.046	.034	.019	.010	.004	.005	.012	.012
NQ_T	0.09	0.21	0.25	0.32	0.17	0.13	.039	0.05	.012	.015	0.10	0.12
MNQ_T	0.72	0.81	1.07	1.04	0.76	0.56	0.39	0.39	0.34	0.37	0.51	0.64
NMQ	0.21	0.59	0.68	0.52	0.50	0.32	0.23	0.12	0.09	0.13	0.20	0.25
MQ	1.48	1.87	2.77	2.49	2.02	1.65	1.67	1.27	0.81	0.77	1.04	1.45
HMQ	5.52	7.64	6.70	13.4	10.4	6.94	11.4	7.50	3.54	4.03	4.30	4.72
MHQ	6.63	8.02	16.5	14.3	15.9	18.2	20.2	13.6	7.33	4.77	5.46	7.81
HQ	37.7	37.9	105	125	150	112	160	117	137	66.0	88.0	45.0

Jahreswerte in m³/s (Q),l/s.km²(Mq), mm (h_A)

	Berichtsjahr			Reihe: 2003 - 2007			Reihe: 1951 - 2008		
NQ	0.11	02.06.		.028	20.07.2003		.004	21.09.1986	
NQ_T	0.49	23.06.					.012	27.09.1983	
$MJNQ_T$							0.22		
NJMQ							0.65		1983
MQ,Mq,h_A	1.58	5.88	186	1.61	6.00	190	1.61	5.99	189
HJMQ							3.66		1965
MJHQ							60.5		
HQ	51.1	24.07.		137	07.09.2007		160	08.07.1997	
NNQ seit 1951:	.004	21.09.1986		**HHQ seit** 1951:	160	08.07.1997			

Berichtsjahr(J) Überschreitungsdauer der Abflüsse in Tagen Reihe(R): 2003-2007

m³/s	Tage(J)	Tage(R)	m³/s	Tage(J)	Tage(R)	m³/s	Tage(J)	Tage(R)	m³/s	Tage(J)	Tage(R)
10000			500			20.0	1	1.0	1.00	268	156.0
8000			350			16.0	2	2.2	0.80	323	191.2
6000			250			12.0	2	4.6	0.60	354	237.8
4000			180			9.00	2	8.0	0.40	366	295.8
3000			140			7.00	4	12.0	0.30		322.4
2000			100			5.00	6	22.2	0.20		352.8
1600			80.0			3.50	15	38.2	0.10		365.2
1200			60.0			2.50	35	61.4	0.06		
900			40.0		0.2	1.80	79	89.6	0.03		
700			30.0		0.8	1.40	137	113.2	0.00		

durch Kraftwerksbetrieb beeinflusst
Im Dez nach ergänzten Wasserständen ermittelt
Im Dez durch Eis beeinflusst

Abflüsse

Nr. 470 Wöllersdorf (Laaben) Hochberggraben

Mst.Nr. 209379 Art: Schreibpegel Einzugsgebiet: 4.5 km²

Monat	I	II	III	IV	V	VI	VII	VIII	IX	X	XI	XII
Tag	Tägliche Abflüsse 2008 in m³/s											
1.	0.07	0.07	.026	0.06	0.07	0.10	.034	.036	.012	.045	0.06	.035
2.	0.06	0.07	.025	0.06	0.06	0.15	.025	.031	.012	.043	0.07	.035
3.	.048	0.07	.024	0.07	0.06	0.07	.024	.026	.012	.047	0.06	.035
4.	.036	0.07	.023	0.07	0.06	0.13	.023	.022	.012	0.07	0.06	.035
5.	.035	0.07	.030	0.06	0.06	0.21	.023	.022	.012	0.06	.047	.035
6.	.035	0.07	.036	0.06	0.11	0.18	.022	.022	.012	.051	.038	.035
7.	.035	0.06	.034	0.06	0.10	0.13	.033	.022	.012	.047	.029	0.05
8.	0.05	0.06	.033	0.06	0.08	0.12	.032	.022	.012	.044	0.09	0.08
9.	0.07	0.06	.032	0.06	0.07	0.10	.019	.023	.012	.041	0.07	0.08
10.	0.07	0.05	.031	0.05	0.06	0.07	.019	.038	.012	.038	.034	0.08
11.	0.07	.049	.030	0.05	0.06	0.06	.020	.036	.012	.034	.032	0.08
12.	0.07	.046	.029	.049	0.05	0.08	.022	.033	.012	.031	.033	0.08
13.	0.07	.042	.028	.047	0.05	0.06	.028	.029	.012	.028	.034	0.08
14.	0.08	.039	0.08	.045	.051	0.05	.026	.026	.012	.025	0.06	0.08
15.	0.08	.037	0.17	.046	.050	.046	.024	.034	0.06	.024	0.06	0.08
16.	0.08	.036	0.11	.046	.049	.042	.024	0.10	0.09	.027	0.06	0.08
17.	0.08	.034	0.09	.047	.049	.041	.045	0.07	0.07	.029	0.06	0.08
18.	0.09	.038	0.08	.048	0.05	.039	0.07	.036	0.06	.032	0.06	0.08
19.	0.09	.037	0.07	.048	0.11	.036	.035	.029	.043	.034	0.05	0.08
20.	0.09	.036	0.07	.050	0.17	.034	.043	.025	.031	.036	0.05	0.08
21.	0.09	.035	0.07	0.07	0.24	.031	0.08	.020	0.06	.039	0.13	0.12
22.	0.10	.034	0.06	0.24	0.16	.029	.037	.016	0.08	.041	0.15	0.16
23.	0.09	.033	0.06	0.32	0.11	.028	0.12	.013	0.14	.043	0.11	0.16
24.	0.05	.032	0.06	0.21	0.08	.029	0.14	.012	0.05	.046	0.08	0.11
25.	0.05	.031	0.05	0.14	0.06	0.05	0.12	.012	0.08	.048	0.07	0.10
26.	0.06	.030	0.05	0.14	0.06	0.12	0.08	.012	0.10	.051	0.06	0.10
27.	0.06	.029	0.06	0.11	.048	0.14	0.08	.012	0.06	0.05	0.05	0.09
28.	0.06	.028	0.09	0.09	.042	0.06	0.06	.012	0.05	0.06	.047	0.08
29.	0.06	.027	0.10	0.08	.038	.037	.050	.012	.049	0.06	.041	0.07
30.	0.06		0.09	0.08	.035	.042	.045	.012	.047	0.06	.035	0.05
31.	0.07		0.07		.031		.040	.012		0.06		0.05
	Extremwerte in m³/s											
am	04.	17.	05.	14.	31.	01.	09.	23.	15.	15.	07.	01.
NQ	.034	.023	.023	.045	.029	.027	.018	.012	.012	.023	.025	.035
HQ	0.10	0.07	0.21	0.49	0.28	0.48	0.28	0.15	0.22	0.08	0.31	0.22
am	23.	04.	14.	22.	20.	01.	23.	16.	23.	03.	21.	22.
	Monatsmittel in m³/s(MQ),l/s.km²(Mq) bzw.Monatssummen in mm (h_A)											
MQ	0.07	.046	0.06	0.09	0.07	0.08	.047	.027	.042	.043	0.06	0.08
Mq	14.8	10.1	13.1	19.1	16.6	17.1	10.5	5.92	9.35	9.64	13.6	17.0
h_A	40	25	35	49	44	44	28	16	24	26	35	44

Reihe: 2003-2007 **Mittlere Monatsmittel in m³/s (MQ),l/s.km²(Mq) bzw. -summen in mm (h_A)**

MQ	.046	0.06	0.10	0.07	0.06	.047	.026	.040	.028	.030	.051	.038
Mq	10.2	13.8	22.7	16.0	12.6	10.4	5.69	8.81	6.26	6.62	11.2	8.38
h_A	27	34	61	42	34	27	15	24	16	18	29	22

Reihe: 1981-2008 **Mittlere Monatsmittel mit Extremwerten in m³/s**

NQ	.001	.001	.005	.009	.005	.000	.000	.000	.001	.002	.000	.006
NQ_T	.001	.001	.005	.009	.007	.000	.000	.000	.002	.003	.000	.007
MNQ_T	.019	.022	.031	.039	.027	.018	.011	.011	.011	.014	.019	.026
NMQ	.009	.006	.030	.019	.014	.008	.009	.008	.007	.007	.009	.012
MQ	0.05	0.06	0.12	0.12	0.09	0.07	.041	.044	.044	.033	.049	0.09
HMQ	0.15	0.14	0.65	0.48	0.31	0.23	0.18	0.30	0.20	0.21	0.12	0.57
MHQ	0.34	0.36	0.70	0.53	0.66	0.97	0.72	1.43	0.65	0.27	0.30	0.56
HQ	0.97	1.00	2.26	2.75	1.93	7.60	6.51	23.4	3.86	1.91	1.57	2.33

Jahreswerte in m³/s (Q),l/s.km²(Mq), mm (h_A)

	Berichtsjahr			Reihe: 2003 - 2007			Reihe: 1981 - 2008		
NQ	.012	23.08.		.000	19.07.2007		.000	15.11.1992	
NQ_T	.012	24.08.					.000	16.11.1992	
$MJNQ_T$							.007		
NJMQ							.036		1986
MQ,Mq,h_A	0.06	13.1	413	.049	11.0	347	0.07	15.1	478
HJMQ							0.20		1988
MJHQ							2.87		
HQ	0.49	22.04.		5.63	07.08.2006		23.4	04.08.1991	

NNQ seit 1981: .000 16.11.1992 **HHQ seit** 1981: 23.4 04.08.1991

Berichtsjahr(J) Überschreitungsdauer der Abflüsse in Tagen Reihe(R): 2003-2007

m³/s	Tage(J)	Tage(R)	m³/s	Tage(J)	Tage(R)	m³/s	Tage(J)	Tage(R)	m³/s	Tage(J)	Tage(R)
10000			500			20.0			1.00		0.2
8000			350			16.0			0.80		0.4
6000			250			12.0			0.60		0.6
4000			180			9.00			0.40		1.0
3000			140			7.00			0.30	1	3.2
2000			100			5.00			0.20	5	9.0
1600			80.0			3.50			0.10	42	37.4
1200			60.0			2.50			0.06	167	100.0
900			40.0			1.80			0.03	299	193.6
700			30.0			1.40		0.2	0.00	366	365.2

Im Jän,Feb,Dez durch Eis beeinflusst
Im Jän,Feb,Dez nach ergänzten Wasserständen ermittelt

Nr. 471 Siegersdorf Große Tulln

Mst.Nr. 208017 Art: Schreibpegel Einzugsgebiet: 202.3 km²

Monat	I	II	III	IV	V	VI	VII	VIII	IX	X	XI	XII
Tag	Tägliche Abflüsse 2008 in m³/s											
1.	1.63	1.66	0.90	0.87	1.11	0.65	0.67	0.88	0.40	1.02	0.57	0.85
2.	1.58	1.57	0.84	0.94	1.04	1.67	0.54	0.96	0.44	0.93	0.56	0.84
3.	1.51	1.41	0.79	0.93	0.99	0.87	0.50	0.82	0.35	1.35	0.56	0.94
4.	1.42	1.37	0.88	0.87	0.97	1.99	0.44	0.72	0.31	2.23	0.55	0.85
5.	1.37	1.30	0.84	0.84	1.04	2.54	0.44	0.70	0.31	1.44	0.57	0.87
6.	1.38	1.25	0.79	0.88	2.18	2.01	0.43	0.63	0.30	1.19	0.54	0.92
7.	1.38	1.21	0.78	0.90	1.46	1.70	0.81	0.58	0.38	1.07	0.57	1.28
8.	1.54	1.16	0.78	0.81	1.15	1.64	0.66	0.68	0.57	0.99	1.09	1.41
9.	1.62	1.14	0.76	0.78	1.03	1.30	0.46	0.87	0.31	0.95	0.82	1.26
10.	1.50	1.12	0.75	0.76	0.95	1.08	0.43	0.75	0.30	0.89	0.67	1.14
11.	1.59	1.09	0.75	0.73	0.88	1.08	0.39	0.57	0.29	0.87	0.63	1.06
12.	1.52	1.06	0.78	0.69	0.84	1.40	0.49	0.50	0.28	0.84	0.61	1.02
13.	1.52	1.04	0.71	0.67	0.80	0.99	0.67	0.47	0.27	0.81	0.65	1.00
14.	1.69	1.01	1.12	0.66	0.76	0.88	0.50	0.47	0.27	0.80	0.76	0.98
15.	1.66	1.01	2.52	0.66	0.74	0.81	0.63	0.75	1.34	0.83	0.69	0.94
16.	1.61	0.95	1.45	0.76	0.72	0.75	0.47	3.72	7.11	0.84	0.65	0.92
17.	1.49	0.84	1.18	0.71	0.71	0.70	0.71	1.53	4.45	0.86	0.65	0.93
18.	1.53	0.98	1.10	0.69	0.74	0.65	0.96	0.98	2.00	0.76	0.62	1.06
19.	2.32	0.95	1.03	0.68	1.24	0.64	0.57	0.79	1.35	0.73	0.61	2.13
20.	2.27	0.92	0.98	0.64	1.57	0.58	0.68	0.68	1.12	0.71	0.58	2.30
21.	1.87	0.90	0.98	0.83	1.83	0.55	1.64	0.66	1.81	0.70	2.55	3.23
22.	1.72	0.88	0.94	2.84	1.33	0.52	0.75	0.60	2.27	0.70	2.54	3.43
23.	1.51	0.85	0.87	4.18	1.09	0.48	4.22	0.54	2.25	0.70	1.55	3.51
24.	1.41	0.84	1.20	2.53	0.97	0.54	9.10	0.54	1.60	0.68	1.24	2.43
25.	1.36	0.83	1.05	2.02	0.90	0.84	7.05	0.49	1.97	0.67	1.10	2.40
26.	1.30	0.83	0.95	1.95	0.84	1.95	3.25	0.46	2.67	0.65	1.00	2.03
27.	1.28	0.81	0.94	1.61	0.79	2.06	2.10	0.44	1.82	0.65	0.94	1.75
28.	2.05	0.77	1.05	1.43	0.75	0.90	1.53	0.41	1.46	0.65	0.93	1.57
29.	1.98	0.88	1.04	1.31	0.71	0.66	1.22	0.38	1.24	0.64	0.92	1.40
30.	1.71		0.98	1.21	0.68	0.90	1.04	0.37	1.10	0.62	0.87	1.19
31.	1.74		0.92		0.67		0.95	0.36		0.58		1.13
	Extremwerte in m³/s											
am	27.	17.	14.	21.	31.	18.	12.	31.	10.	16.	05.	02.
NQ	1.21	0.56	0.66	0.59	0.61	0.20	0.34	0.33	0.21	0.29	0.50	0.77
HQ	2.96	1.72	3.61	7.05	4.11	4.54	17.9	6.54	10.5	3.37	4.72	4.41
am	19.	01.	15.	22.	06.	25.	24.	16.	16.	04.	21.	23.
	Monatsmittel in m³/s(MQ),l/s.km²(Mq) bzw.Monatssummen in mm (h_A)											
MQ	1.61	1.06	0.99	1.18	1.01	1.11	1.43	0.75	1.34	0.88	0.89	1.51
Mq	7.98	5.22	4.89	5.83	5.01	5.50	7.06	3.71	6.64	4.36	4.38	7.46
h_A	21	13	13	15	13	14	19	10	17	12	11	19

Reihe: 2003-2007 **Mittlere Monatsmittel in m³/s (MQ),l/s.km²(Mq) bzw. -summen in mm (h_A)**

MQ	1.25	1.41	3.00	1.68	1.38	1.70	0.75	1.24	0.93	0.61	0.73	0.98
Mq	6.18	6.97	14.8	8.29	6.83	8.39	3.71	6.13	4.60	3.00	3.62	4.83
h_A	17	17	40	21	18	22	10	16	12	8	9	13

Reihe: 1956-2008 **Mittlere Monatsmittel mit Extremwerten in m³/s**

NQ	0.12	0.13	0.11	0.15	0.15	0.13	0.06	.037	0.07	0.05	0.06	0.12
NQ_T	0.14	0.21	0.32	0.31	0.26	0.16	0.07	.037	0.07	0.07	0.08	0.13
MNQ_T	0.65	0.69	0.91	0.96	0.72	0.55	0.40	0.38	0.36	0.36	0.46	0.62
NMQ	0.22	0.34	0.46	0.39	0.33	0.28	0.15	0.09	0.12	0.13	0.19	0.18
MQ	1.13	1.36	2.12	2.07	1.45	1.24	1.26	0.92	0.69	0.62	0.81	1.17
HMQ	3.77	3.64	5.55	12.3	5.37	4.65	9.35	5.76	2.44	2.69	3.73	3.49
MHQ	6.41	7.46	11.9	10.4	12.3	14.4	22.9	11.6	6.69	4.24	4.75	6.74
HQ	37.5	42.0	100	70.3	109	110	183	125	91.6	62.4	80.0	41.9

Jahreswerte in m³/s (Q),l/s.km²(Mq), mm (h_A)

	Berichtsjahr			Reihe: 2003 - 2007			Reihe: 1956 - 2008		
NQ	0.20	18.06.		.037	29.08.2003		.037	29.08.2003	
NQ_T	0.27	14.09.					.037	28.08.2003	
$MJNQ_T$							0.24		
NJMQ							0.58		1968
MQ,Mq,h_A	1.15	5.67	179	1.27	6.26	198	1.24	6.11	193
HJMQ							2.94		1965
MJHQ							52.3		
HQ	17.9	24.07.		125	07.08.2006		183	08.07.1997	

NNQ seit 1956: .037 29.08.2003 **HHQ seit** 1956: 183 08.07.1997

Berichtsjahr(J) Überschreitungsdauer der Abflüsse in Tagen Reihe(R): 2003-2007

m³/s	Tage(J)	Tage(R)	m³/s	Tage(J)	Tage(R)	m³/s	Tage(J)	Tage(R)	m³/s	Tage(J)	Tage(R)
10000			500			20.0		0.8	1.00	150	136.4
8000			350			16.0		0.8	0.80	234	167.8
6000			250			12.0		1.4	0.60	312	201.2
4000			180			9.00	1	3.2	0.40	351	247.6
3000			140			7.00	3	5.4	0.30	362	292.0
2000			100			5.00	3	12.6	0.20	366	322.4
1600			80.0			3.50	8	25.2	0.10		354.2
1200			60.0			2.50	18	48.2	0.06		361.6
900			40.0			1.80	44	75.6	0.03		365.2
700			30.0		0.6	1.40	87	98.2	0.00		

nach Einleitung der ARA Markersdorf

Abflüsse

Nr. 473 Unterkirchbach
Hagenbach

Mst.Nr. 209411 Art: Schreibpegel Einzugsgebiet: 5.7 km²

Monat	I	II	III	IV	V	VI	VII	VIII	IX	X	XI	XII
Tag	Tägliche Abflüsse 2008 in m³/s											
1.	0.05	.050	.044	0.07	0.07	.042	.035	.029	.013	.014	.017	.017
2.	0.05	.049	.050	0.07	0.06	.042	.035	.029	.013	.014	.017	.016
3.	.051	.048	0.06	0.07	0.06	.042	.035	.029	.012	.014	.018	.016
4.	.050	.047	.049	0.07	0.06	0.13	.035	.033	.012	.014	.018	.016
5.	.049	.045	.048	0.06	0.06	0.06	.035	.033	.012	.014	.019	.015
6.	.048	.044	.047	0.06	0.06	0.05	.038	.032	.012	.014	.019	.015
7.	.047	.043	.046	0.06	0.06	.048	.046	.030	.012	.014	.020	.015
8.	.046	.042	.045	0.06	0.06	.047	.038	.033	.009	.015	.021	.014
9.	.045	.040	.043	0.06	0.05	.047	.036	.034	.010	.015	.012	.014
10.	.044	.039	.042	0.06	0.05	.043	.034	.024	.012	.015	.012	.014
11.	.043	.038	.044	0.06	.049	0.05	.032	.023	.013	.015	.013	.013
12.	.042	.037	0.05	0.05	.047	.042	.036	.024	.014	.015	.013	.013
13.	.041	.036	0.06	0.05	.045	.035	.036	.026	.015	.015	.014	.013
14.	.041	.034	0.06	0.05	.043	.034	.046	.028	.016	.015	.015	.012
15.	.042	.033	0.06	.050	.041	.034	.050	0.07	.036	.020	.015	.012
16.	.044	.033	0.05	.049	.039	.033	.043	0.09	.038	.043	.016	.012
17.	.046	.040	0.05	.047	.037	.033	0.06	.020	.024	.020	.017	.013
18.	.048	.042	0.05	.046	0.05	.032	.045	.015	.016	.010	.017	.014
19.	0.06	.042	0.05	.046	0.07	.032	.040	.015	.012	.011	.018	.024
20.	0.05	.042	0.05	.050	0.09	.031	.051	.015	.012	.011	.018	.042
21.	.051	.042	.050	0.07	0.07	.031	0.06	.015	.012	.012	.033	0.07
22.	.048	.042	.049	0.51	0.06	.030	.045	.015	.012	.012	.024	0.13
23.	.047	.041	.049	0.21	.044	.030	0.13	.014	.012	.013	.019	0.10
24.	.046	.041	0.06	0.11	.043	.030	0.12	.014	.013	.013	.019	0.07
25.	.044	.041	0.06	0.13	.043	0.07	0.08	.014	.013	.014	.018	0.07
26.	.043	.041	0.06	0.12	.043	0.07	.035	.014	.013	.014	.018	0.06
27.	.041	.041	0.06	0.10	.043	.044	.029	.014	.013	.014	.018	0.06
28.	0.07	.040	0.06	0.08	.043	.032	.029	.014	.013	.015	.017	0.06
29.	0.05	.042	0.06	0.07	.042	.033	.029	.013	.013	.015	.017	0.05
30.	0.05		0.06	0.07	.042	.035	.029	.013	.013	.016	.017	0.05
31.	0.05		0.07		.042		.029	.013		.016		.048

Extremwerte in m³/s

am	14.	16.	01.	19.	18.	24.	26.	31.	07.	17.	09.	16.
NQ	.040	.032	.040	.045	.035	.026	.029	.013	.009	.010	.011	.012
HQ	0.10	.051	0.13	4.26	0.14	0.81	0.27	0.32	0.06	0.43	0.07	0.15
am	28.	01.	02.	22.	18.	04.	23.	15.	15.	16.	21.	22.

Monatsmittel in m³/s(MQ),l/s.km²(Mq) bzw.Monatssummen in mm (h_A)

MQ	.048	.041	0.05	0.09	0.05	.044	.046	.025	.015	.015	.018	.035
Mq	8.47	7.23	9.30	15.3	9.15	7.69	8.04	4.41	2.57	2.67	3.10	6.19
h_A	23	18	25	40	25	20	22	12	7	7	8	16

Reihe: 2003-2007 **Mittlere Monatsmittel in m³/s (MQ),l/s.km²(Mq) bzw. -summen in mm (h_A)**

MQ	.029	.032	0.07	0.06	.050	.037	.021	.024	.029	.024	.025	.035
Mq	5.14	5.58	12.8	9.83	8.73	6.56	3.74	4.28	5.12	4.20	4.42	6.18
h_A	14	14	34	25	23	17	10	11	13	11	11	16

Reihe: 1981-2008 **Mittlere Monatsmittel mit Extremwerten in m³/s**

NQ	.007	.005	.001	.010	.005	.005	.003	.000	.003	.005	.003	.005
NQ_T	.008	.006	.003	.011	.008	.005	.004	.000	.003	.005	.003	.005
MNQ_T	.020	.019	.022	.033	.027	.020	.015	.012	.013	.014	.015	.017
NMQ	.011	.014	.016	.020	.013	.013	.010	.006	.008	.011	.014	.012
MQ	.027	.030	0.06	0.05	0.05	.038	.030	.027	.024	.020	.022	.030
HMQ	0.06	0.09	0.24	0.18	0.23	0.17	0.16	0.12	0.07	.048	.047	0.11
MHQ	0.09	0.12	0.39	0.44	0.89	0.56	0.70	0.46	0.43	0.14	0.09	0.18
HQ	0.38	0.66	1.60	4.26	5.52	2.81	8.24	2.08	2.12	0.52	0.32	1.36

Jahreswerte in m³/s (Q),l/s.km²(Mq), mm (h_J)

	Berichtsjahr			Reihe: 2003 - 2007			Reihe: 1981 - 2008		
NQ	.009	07.09.		.000	28.08.2003		.000	28.08.2003	
NQ_T	.009	08.09.					.000	27.08.2003	
$MJNQ_T$							.008		
NJMQ							.019		1983
MQ,Mq,h_A	.040	7.00	221	.036	6.34	200	.035	6.07	192
HJMQ							0.07		1987
MJHQ							1.83		
HQ	4.26	22.04.		2.12	07.09.2007		8.24	07.07.1997	

NNQ seit 1981: .000 27.08.2003 **HHQ seit** 1981: 8.24 07.07.1997

Berichtsjahr(J) Überschreitungsdauer der Abflüsse in Tagen Reihe(R): 2003-2007

m³/s	Tage(J)	Tage(R)	m³/s	Tage(J)	Tage(R)	m³/s	Tage(J)	Tage(R)	m³/s	Tage(J)	Tage(R)
10000			500			20.0			1.00		0.2
8000			350			16.0			0.80		0.2
6000			250			12.0			0.60		0.6
4000			180			9.00			0.40	1	1.6
3000			140			7.00			0.30	1	2.4
2000			100			5.00			0.20	2	5.2
1600			80.0			3.50			0.10	11	16.4
1200			60.0			2.50			0.06	66	42.4
900			40.0			1.80			0.03	232	135.8
700			30.0			1.40			0.00	366	365.2

Nr. 475 Hollenstein
Schmida

Mst.Nr. 208041 Art: Schreibpegel Einzugsgebiet: 212.0 km²

Monat	I	II	III	IV	V	VI	VII	VIII	IX	X	XI	XII
Tag	Tägliche Abflüsse 2008 in m³/s											
1.	0.24	0.30	0.33	0.24	0.23	0.17	0.25	0.09	0.08	0.13	0.13	0.18
2.	0.23	0.29	0.31	0.24	0.23	0.16	0.21	0.10	0.07	0.11	0.13	0.17
3.	0.22	0.27	0.29	0.26	0.24	0.15	0.20	0.09	0.08	0.13	0.13	0.17
4.	0.19	0.28	0.25	0.23	0.24	0.64	0.18	0.10	0.07	0.19	0.13	0.17
5.	0.18	0.28	0.24	0.23	0.25	0.58	0.16	0.18	0.07	0.12	0.13	0.17
6.	0.23	0.28	0.22	0.25	0.54	0.34	0.15	0.10	0.07	0.11	0.13	0.17
7.	0.22	0.28	0.23	0.38	0.30	0.34	0.29	0.09	0.07	0.11	0.13	0.17
8.	0.24	0.26	0.23	0.26	0.25	1.03	0.28	0.20	0.12	0.11	0.40	0.16
9.	0.23	0.26	0.22	0.25	0.23	0.32	0.17	0.14	0.08	0.11	0.24	0.16
10.	0.22	0.25	0.23	0.25	0.22	0.25	0.16	0.10	0.08	0.10	0.18	0.17
11.	0.22	0.26	0.24	0.25	0.20	0.23	0.15	0.09	0.08	0.11	0.16	0.17
12.	0.24	0.26	0.28	0.24	0.19	0.23	0.19	0.08	0.07	0.11	0.15	0.17
13.	0.25	0.26	0.26	0.23	0.19	0.18	0.68	0.08	0.07	0.11	0.19	0.18
14.	0.25	0.26	0.26	0.24	0.19	0.17	0.23	0.08	0.06	0.11	0.24	0.17
15.	0.24	0.27	0.28	0.25	0.21	0.18	0.21	0.10	0.26	0.12	0.20	0.17
16.	0.25	0.24	0.27	0.24	0.22	0.18	0.17	1.35	0.50	0.16	0.18	0.17
17.	0.25	0.23	0.25	0.24	0.19	0.17	0.23	0.25	0.22	0.27	0.16	0.17
18.	0.26	0.28	0.24	0.24	0.30	0.16	0.27	0.15	0.13	0.14	0.16	0.24
19.	0.33	0.28	0.24	0.24	1.09	0.15	0.19	0.13	0.12	0.13	0.16	0.32
20.	0.38	0.27	0.25	0.24	0.53	0.14	0.17	0.12	0.11	0.16	0.16	0.24
21.	0.36	0.27	0.26	0.26	0.47	0.13	0.24	0.11	0.13	0.16	0.36	0.22
22.	0.35	0.27	0.26	0.73	0.34	0.13	0.19	0.11	0.17	0.15	0.30	0.21
23.	0.31	0.26	0.24	0.28	0.30	0.12	0.26	0.10	0.15	0.14	0.23	0.20
24.	0.30	0.25	0.29	0.25	0.28	0.34	0.35	0.11	0.13	0.13	0.21	0.19
25.	0.30	0.25	0.25	0.30	0.27	1.18	0.23	0.10	0.15	0.13	0.19	0.19
26.	0.29	0.25	0.24	0.28	0.25	1.44	0.22	0.09	0.12	0.13	0.18	0.18
27.	0.33	0.25	0.24	0.28	0.24	0.93	0.18	0.09	0.11	0.14	0.18	0.17
28.	0.37	0.24	0.23	0.24	0.22	0.33	0.14	0.09	0.11	0.14	0.18	0.16
29.	0.31	0.27	0.23	0.24	0.20	0.27	0.13	0.08	0.11	0.14	0.19	0.16
30.	0.30		0.23	0.24	0.20	0.26	0.11	0.08	0.12	0.14	0.18	0.15
31.	0.30		0.24		0.18		0.09	0.08		0.13		0.16

Extremwerte in m³/s

am	05.	17.	09.	20.	15.	24.	31.	15.	14.	02.	04.	28.
NQ	0.16	0.18	0.21	0.22	0.17	0.11	0.09	0.07	0.06	0.10	0.12	0.13
HQ	0.44	0.32	0.43	1.67	2.03	3.70	1.69	2.37	0.97	0.50	0.91	0.39
am	28.	29.	01.	22.	19.	25.	13.	16.	16.	17.	08.	19.

Monatsmittel in m³/s(MQ),l/s.km²(Mq) bzw.Monatssummen in mm (h_A)

MQ	0.27	0.26	0.25	0.27	0.29	0.36	0.22	0.15	0.12	0.13	0.19	0.18
Mq	1.28	1.25	1.19	1.27	1.37	1.71	1.01	0.71	0.59	0.64	0.89	0.86
h_A	3	3	3	3	4	4	3	2	2	2	2	2

Reihe: 2003-2007 **Mittlere Monatsmittel in m³/s (MQ),l/s.km²(Mq) bzw. -summen in mm (h_A)**

MQ	0.39	0.40	0.59	0.46	0.37	0.33	0.25	0.40	0.24	0.21	0.22	0.20
Mq	1.85	1.90	2.79	2.17	1.74	1.55	1.16	1.88	1.15	0.98	1.05	0.97
h_A	5	5	7	6	5	4	3	5	3	3	3	3

Reihe: 1971-2008 **Mittlere Monatsmittel mit Extremwerten in m³/s**

NQ	.004	.010	.010	.040	.020	.020	.027	.000	.012	.026	.010	.010
NQ_T	.019	.040	.030	.040	.030	.020	.029	.007	.017	.029	.010	.030
MNQ_T	0.16	0.19	0.21	0.23	0.18	0.14	0.13	0.10	0.10	0.12	0.13	0.16
NMQ	0.08	0.07	0.09	0.07	0.08	0.07	0.07	.035	.034	.043	.037	0.07
MQ	0.24	0.30	0.35	0.33	0.29	0.27	0.27	0.24	0.17	0.16	0.18	0.22
HMQ	0.91	1.20	1.31	1.18	0.98	0.82	1.14	1.14	0.50	0.35	0.40	0.94
MHQ	0.58	0.86	1.14	0.89	1.59	1.93	1.81	1.84	1.21	0.54	0.47	0.49
HQ	3.35	6.61	6.49	4.14	4.95	6.46	9.04	8.79	12.3	2.23	1.45	3.02

Jahreswerte in m³/s (Q),l/s.km²(Mq), mm (h_J)

	Berichtsjahr			Reihe: 2003 - 2007			Reihe: 1971 - 2008		
NQ	0.06	14.09.		.035	07.08.2007		.000	20.08.1993	
NQ_T	0.06	14.09.					.007	19.08.1993	
$MJNQ_T$							0.07		
NJMQ							0.11		1994
MQ,Mq,h_A	0.23	1.06	33.6	0.33	1.55	48.9	0.25	1.18	37.3
HJMQ							0.55		2006
MJHQ							3.88		
HQ	3.70	25.06.		6.54	23.08.2005		12.3	04.09.1979	

NNQ seit 1967: .000 05.01.1993 **HHQ seit** 1967: 12.3 04.09.1979

Berichtsjahr(J) Überschreitungsdauer der Abflüsse in Tagen Reihe(R): 2003-2007

m³/s	Tage(J)	Tage(R)	m³/s	Tage(J)	Tage(R)	m³/s	Tage(J)	Tage(R)	m³/s	Tage(J)	Tage(R)
10000			500			20.0			1.00	5	14.6
8000			350			16.0			0.80	6	22.8
6000			250			12.0			0.60	9	42.0
4000			180			9.00			0.40	15	75.8
3000			140			7.00			0.30	45	120.0
2000			100			5.00		0.4	0.20	197	239.2
1600			80.0			3.50		1.2	0.10	339	322.2
1200			60.0			2.50		2.4	0.06	366	355.0
900			40.0			1.80		4.8	0.03		365.2
700			30.0			1.40	1	8.6	0.00		

Hochwasserführung durch Rückhaltebecken beeinflusst
Im Jän,Feb,Dez durch Eis beeinflusst
Im Jän,Feb,Mrz,Apr,Mai,Jun,Jul,Aug,Sep,Okt,Nov,Dez n.erg.W.erm.

Nr. 476 Obermallebarn Göllersbach

Mst.Nr. 208058 Art: Schreibpegel Einzugsgebiet: 379.9 km²

Monat	I	II	III	IV	V	VI	VII	VIII	IX	X	XI	XII
Tag	Tägliche Abflüsse 2008 in m³/s											
1.	0.54	0.62	0.57	0.43	0.33	0.27	0.31	0.17	0.15	0.28	0.22	0.28
2.	0.52	0.62	0.49	0.48	0.33	0.29	0.21	0.21	0.14	0.26	0.22	0.28
3.	0.50	0.56	0.50	0.46	0.37	0.27	0.18	0.22	0.12	0.35	0.23	0.28
4.	0.40	0.57	0.49	0.40	0.33	0.30	0.17	0.20	0.13	0.39	0.23	0.29
5.	0.37	0.56	0.48	0.38	0.49	0.54	0.14	0.20	0.11	0.28	0.24	0.30
6.	0.40	0.54	0.46	0.38	0.86	0.35	0.14	0.19	0.10	0.25	0.24	0.29
7.	0.43	0.53	0.42	0.46	0.45	0.36	0.17	0.17	0.12	0.26	0.24	0.28
8.	0.51	0.50	0.38	0.39	0.36	0.32	0.25	0.23	0.15	0.26	0.39	0.26
9.	0.54	0.50	0.37	0.38	0.31	0.31	0.20	0.32	0.15	0.26	0.32	0.27
10.	0.56	0.50	0.37	0.38	0.28	0.30	0.17	0.23	0.15	0.26	0.27	0.27
11.	0.56	0.49	0.38	0.38	0.27	0.33	0.16	0.20	0.16	0.25	0.27	0.27
12.	0.57	0.48	0.42	0.36	0.26	0.34	0.35	0.17	0.16	0.25	0.27	0.28
13.	0.55	0.48	0.38	0.35	0.28	0.32	0.69	0.15	0.16	0.26	0.32	0.27
14.	0.55	0.48	0.40	0.35	0.28	0.29	0.27	0.15	0.17	0.27	0.36	0.26
15.	0.58	0.47	0.40	0.34	0.28	0.26	0.25	0.30	0.51	0.32	0.30	0.26
16.	0.63	0.45	0.39	0.35	0.31	0.25	0.20	1.07	0.97	0.42	0.28	0.27
17.	0.63	0.43	0.38	0.35	0.31	0.25	0.34	0.39	0.49	0.45	0.28	0.28
18.	0.65	0.46	0.38	0.36	0.44	0.24	0.32	0.25	0.34	0.32	0.28	0.41
19.	0.82	0.47	0.36	0.37	0.89	0.22	0.25	0.23	0.29	0.27	0.29	0.68
20.	0.87	0.45	0.37	0.33	0.75	0.20	0.24	0.22	0.26	0.26	0.28	0.47
21.	0.85	0.43	0.38	0.38	0.60	0.19	0.40	0.22	0.25	0.26	0.53	0.40
22.	0.81	0.43	0.38	0.73	0.45	0.24	0.25	0.22	0.27	0.27	0.41	0.38
23.	0.73	0.41	0.38	0.40	0.38	0.19	0.46	0.20	0.26	0.25	0.33	0.37
24.	0.68	0.41	0.48	0.32	0.33	0.25	0.62	0.20	0.26	0.24	0.33	0.35
25.	0.65	0.42	0.46	0.43	0.33	0.29	0.39	0.19	0.27	0.24	0.31	0.34
26.	0.63	0.44	0.45	0.37	0.34	0.89	0.28	0.18	0.25	0.22	0.29	0.31
27.	0.70	0.44	0.45	0.32	0.37	0.55	0.24	0.16	0.24	0.24	0.28	0.32
28.	0.80	0.43	0.44	0.33	0.37	0.31	0.22	0.17	0.24	0.25	0.29	0.30
29.	0.67	0.48	0.44	0.34	0.31	0.23	0.20	0.18	0.24	0.24	0.28	0.30
30.	0.64		0.43	0.34	0.29	0.25	0.19	0.17	0.25	0.24	0.28	0.29
31.	0.62		0.44		0.29		0.18	0.16		0.23		0.28
	Extremwerte in m³/s											
am	05.	17.	14.	20.	23.	10.	06.	13.	06.	26.	02.	15.
NQ	0.32	0.33	0.32	0.16	0.06	0.15	0.12	0.13	0.08	0.20	0.20	0.23
HQ	0.97	0.68	0.84	1.64	2.43	1.86	3.25	2.15	1.56	1.08	0.80	0.88
am	28.	02.	01.	22.	05.	26.	13.	16.	16.	16.	21.	19.
	Monatsmittel in m³/s(MQ),l/s.km²(Mq) bzw.Monatssummen in mm (h_A)											
MQ	0.61	0.48	0.42	0.39	0.39	0.31	0.27	0.24	0.24	0.28	0.30	0.32
Mq	1.61	1.27	1.11	1.02	1.04	0.83	0.72	0.62	0.64	0.73	0.78	0.84
h_A	4	3	3	3	3	2	2	2	2	2	2	2

Reihe: 2003-2007 **Mittlere Monatsmittel in m³/s (MQ),l/s.km²(Mq) bzw. -summen in mm (h_A)**

MQ	0.57	0.60	0.81	0.63	0.53	0.59	0.39	0.47	0.39	0.34	0.38	0.40
Mq	1.49	1.57	2.14	1.65	1.39	1.55	1.03	1.24	1.03	0.90	0.99	1.04
h_A	4	4	6	4	4	4	3	3	3	2	3	3

Reihe: 1971-2008 **Mittlere Monatsmittel mit Extremwerten in m³/s**

NQ	0.14	0.13	0.16	0.15	0.06	0.10	0.08	0.08	0.07	0.10	0.12	0.14
NQ_T	0.15	0.14	0.17	0.18	0.14	0.11	0.10	0.10	0.09	0.11	0.12	0.15
MNQ_T	0.30	0.32	0.37	0.37	0.29	0.24	0.21	0.22	0.22	0.23	0.25	0.29
NMQ	0.18	0.17	0.22	0.22	0.21	0.16	0.16	0.13	0.13	0.16	0.17	0.18
MQ	0.39	0.47	0.52	0.48	0.42	0.41	0.37	0.35	0.32	0.29	0.33	0.37
HMQ	1.06	1.54	1.37	0.94	0.94	1.19	1.44	0.99	0.60	0.56	0.72	1.02
MHQ	0.88	1.55	1.49	1.36	2.16	4.14	2.96	3.44	1.61	1.15	0.81	0.78
HQ	7.30	7.90	7.78	4.70	9.64	32.3	9.30	22.8	11.0	8.30	3.25	3.19

Jahreswerte in m³/s (Q),l/s.km²(Mq), mm (h_J)

	Berichtsjahr			Reihe: 2003 - 2007			Reihe: 1971 - 2008		
NQ	0.06	23.05.		0.08	28.08.2003		0.06	23.05.2008	
NQ_T	0.10	06.09.					0.09	25.09.1992	
$MJNQ_T$							0.17		
NJMQ							0.21		1994
MQ,Mq,h_A	0.35	0.93	29.5	0.50	1.31	41.6	0.39	1.03	32.7
HJMQ							0.73		2006
MJHQ							7.65		
HQ	3.25	13.07.		32.3	07.06.2003		32.3	07.06.2003	

NNQ seit 1971: 0.07 22.09.1992 **HHQ seit** 1971: 32.3 07.06.2003

Berichtsjahr(J) Überschreitungsdauer der Abflüsse in Tagen Reihe(R): 2003-2007

m³/s	Tage(J)	Tage(R)	m³/s	Tage(J)	Tage(R)	m³/s	Tage(J)	Tage(R)	m³/s	Tage(J)	Tage(R)
10000			500			20.0			1.00	1	24.6
8000			350			16.0			0.80	10	42.2
6000			250			12.0			0.60	29	79.8
4000			180			9.00			0.40	112	192.4
3000			140			7.00		0.4	0.30	203	273.2
2000			100			5.00		0.4	0.20	328	339.6
1600			80.0			3.50		1.4	0.10	366	365.0
1200			60.0			2.50		3.0	0.06		365.2
900			40.0			1.80		5.4	0.03		
700			30.0			1.40		10.8	0.00		

Im Jän,Feb,Dez durch Eis beeinflusst
Im Jän,Feb,Mrz,Apr,Mai,Jun,Jul,Aug,Sep,Okt,Nov,Dez n.erg.W.erm.

Nr. 477 Korneuburg Donau

Mst.Nr. 207241 Art: Schreibpegel Einzugsgebiet:101536.6 km²

Monat	I	II	III	IV	V	VI	VII	VIII	IX	X	XI	XII
Tag	Tägliche Abflüsse 2008 in m³/s											
1.	1215	1506	1680	1924	2748	2614	1938	1986	1248	1078	1224	1010
2.	1108	1448	2297	1973	2538	2429	1821	1952	1361	1101	1067	1215
3.	1164	1380	2389	2170	2317	2449	1849	1919	1375	1095	965	1186
4.	1189	1348	2538	2344	2182	2484	1885	1772	1294	1376	970	1139
5.	1079	1369	2313	2156	2141	2880	1919	1737	1303	1405	994	1107
6.	1060	1360	2044	2013	2212	2728	1705	1650	1232	1256	985	1029
7.	1129	1476	1844	1980	2259	2661	1697	1588	1211	1336	947	998
8.	1691	1495	1685	2015	2234	2839	1979	1770	1173	1422	908	1072
9.	1825	1545	1519	1884	2245	2638	1996	2289	1282	1388	844	1095
10.	1708	1364	1453	1879	2229	2402	1749	2354	1228	1302	860	1137
11.	1593	1270	1441	1962	2262	2272	1637	1862	1206	1190	847	1105
12.	1488	1276	1525	2024	2251	2396	1610	1800	1244	1067	854	1101
13.	1412	1290	2030	2084	2190	2464	1745	1746	1322	997	888	1066
14.	1382	1203	2078	1983	2226	2408	2066	1747	1330	1021	979	973
15.	1386	1158	3663	1962	2248	2077	3067	1844	1380	970	912	910
16.	1352	1173	3089	1972	2284	1882	2907	3488	1667	1057	855	1015
17.	1335	1081	2789	1879	2305	1844	2598	3976	1933	1175	818	1043
18.	1415	1015	2685	1865	2335	1876	2415	2784	1550	1266	984	1104
19.	1678	1038	2447	1864	2556	1892	2292	2376	1421	1120	965	1077
20.	2111	1077	2297	1851	2703	1819	2037	2108	1273	1109	909	1098
21.	2033	1077	2104	1923	2661	1829	2514	2009	1185	1053	1144	2130
22.	1927	1019	2098	2282	2375	1800	2809	1921	1190	1011	2128	2863
23.	2023	1066	2065	2965	2201	1837	3003	1950	1289	1016	1601	3012
24.	1798	1026	1961	3268	2219	2064	4470	1963	1266	1009	1463	2552
25.	1754	1065	1886	2893	2100	2081	3745	1862	1202	953	1360	2079
26.	1619	1202	1830	2866	2186	2150	2886	1790	1315	882	1297	1813
27.	1541	1218	1777	2647	2331	2264	2450	1679	1377	816	1176	1624
28.	1829	1252	1767	2411	2480	2094	2228	1576	1190	908	1103	1469
29.	1826	1283	1830	2424	2736	1860	2059	1495	1046	920	1055	1334
30.	1697		1818	2810	2812	1754	2030	1393	1087	1034	1016	1279
31.	1617		1805		2882		2032	1289		1345		1228
	Extremwerte in m³/s											
am	06.	18.	11.	20.	05.	30.	12.	31.	29.	27.	17.	15.
NQ	928	903	1326	1729	2015	1640	1507	1226	978	688	744	851
HQ	2178	1650	4227	3529	2970	3019	4852	5124	2119	1579	2328	3107
am	21.	09.	15.	24.	31.	05.	24.	17.	17.	04.	22.	22.
	Monatsmittel in m³/s(MQ),l/s.km²(Mq) bzw.Monatssummen in mm (h_A)											
MQ	1548	1244	2089	2209	2369	2226	2295	1989	1306	1119	1071	1383
Mq	15.2	12.3	20.6	21.8	23.3	21.9	22.6	19.6	12.9	11.0	10.5	13.6
h_A	41	31	55	56	62	57	61	52	33	30	27	35

Reihe: 2003-2007 **Mittlere Monatsmittel in m³/s (MQ),l/s.km²(Mq) bzw. -summen in mm (h_A)**

MQ	1584	1526	2005	2263	2285	2242	1957	1833	1783	1338	1293	1153
Mq	15.6	15.0	19.7	22.3	22.5	22.1	19.3	18.1	17.6	13.2	12.7	11.4
h_A	42	38	53	58	60	57	52	48	46	35	33	29

Reihe: 1996-2008 **Mittlere Monatsmittel mit Extremwerten in m³/s**

NQ	498	644	720	1087	953	1265	927	724	658	688	735	630
NQ_T	557	700	729	1160	1098	1315	1032	774	754	748	769	707
MNQ_T	1000	1143	1319	1796	1910	1724	1542	1265	1220	1133	1159	1026
NMQ	902	935	1235	1380	1634	1722	1277	1001	1131	1026	896	865
MQ	1482	1606	2245	2252	2496	2290	2197	1975	1841	1574	1575	1479
HMQ	2557	2496	3217	3890	4092	3096	3624	3907	3130	2489	3377	2446
MHQ	2977	2986	4714	3341	3826	3821	4044	4171	3691	2903	2712	2693
HQ	5261	5704	8361	6832	5906	6526	6737	10419	8008	6559	6087	5225

Jahreswerte in m³/s (Q),l/s.km²(Mq), mm (h_J)

	Berichtsjahr			Reihe: 2003 - 2007			Reihe: 1996 - 2008		
NQ	688	27.10.		498	17.01.2006		498	17.01.2006	
NQ_T	816	27.10.					557	17.01.2006	
$MJNQ_T$							862		
NJMQ							1492		2003
MQ,Mq,h_A	1740	17.1	542	1755	17.3	547	1919	18.9	598
HJMQ							2532		2002
MJHQ							6340		
HQ	5124	17.08.		8008	07.09.2007		10419	15.08.2002	

NNQ seit 1996: 498 17.01.2006 **HHQ seit** 1996: 10419 15.08.2002

Berichtsjahr(J) Überschreitungsdauer der Abflüsse in Tagen Reihe(R): 2003-2007

m³/s	Tage(J)	Tage(R)	m³/s	Tage(J)	Tage(R)	m³/s	Tage(J)	Tage(R)	m³/s	Tage(J)	Tage(R)
10000			500		365.2	20.0			1.00		
8000			350			16.0			0.80		
6000		2.4	250			12.0			0.60		
4000	1	9.8	180			9.00			0.40		
3000	10	30.8	140			7.00			0.30		
2000	118	103.6	100			5.00			0.20		
1600	201	176.6	80.0			3.50			0.10		
1200	278	266.6	60.0			2.50			0.06		
900	357	336.2	40.0			1.80			0.03		
700	366	364.6	30.0			1.40			0.00		

Niederwasser beeinflusst
Im Jun nach ergänzten Wasserständen ermittelt

Abflüsse

Nr. 478 Klosterneuburg (Prägarten) Weidlingbach

Mst.Nr. 209460 Art: Schreibpegel Einzugsgebiet: 33.2 km²

Monat	I	II	III	IV	V	VI	VII	VIII	IX	X	XI	XII
Tag	Tägliche Abflüsse 2008 in m³/s											
1.	0.22	0.26	0.20	0.23	0.26	0.19	0.14	0.10	0.06	0.08	0.07	0.08
2.	0.21	0.25	0.20	0.24	0.25	0.21	0.12	0.10	0.06	0.07	0.06	0.08
3.	0.20	0.24	0.30	0.26	0.24	0.19	0.12	0.09	0.06	0.08	0.06	0.07
4.	0.19	0.23	0.22	0.24	0.24	0.88	0.11	0.11	0.06	0.11	0.06	0.07
5.	0.19	0.23	0.20	0.23	0.26	0.37	0.11	0.10	0.06	0.08	0.06	0.07
6.	0.19	0.23	0.18	0.22	0.29	0.26	0.11	0.08	0.06	0.08	0.06	0.07
7.	0.19	0.22	0.18	0.21	0.24	0.20	0.15	0.08	0.08	0.08	0.07	0.09
8.	0.20	0.22	0.18	0.21	0.22	0.19	0.12	0.09	0.09	0.08	0.09	0.09
9.	0.20	0.22	0.18	0.20	0.22	0.24	0.11	0.11	0.08	0.07	0.08	0.09
10.	0.19	0.21	0.18	0.20	0.21	0.21	0.10	0.09	0.07	0.07	0.07	0.08
11.	0.19	0.21	0.17	0.20	0.21	0.18	0.10	0.08	0.06	0.07	0.07	0.08
12.	0.18	0.21	0.18	0.20	0.20	0.17	0.13	0.08	.047	0.07	0.06	0.07
13.	0.18	0.20	0.18	0.20	0.20	0.15	0.14	0.08	.039	0.06	0.07	0.06
14.	0.22	0.20	0.20	0.20	0.19	0.15	0.10	0.08	.042	0.06	0.08	0.06
15.	0.22	0.20	0.21	0.20	0.19	0.14	0.14	0.15	0.10	0.09	0.08	0.06
16.	0.22	0.20	0.18	0.22	0.18	0.13	0.11	0.30	0.26	0.13	0.07	0.06
17.	0.21	0.19	0.18	0.20	0.18	0.13	0.13	0.15	0.17	0.13	0.07	0.07
18.	0.20	0.19	0.19	0.19	0.20	0.14	0.15	0.13	0.12	0.08	0.07	0.11
19.	0.29	0.19	0.18	0.18	0.27	0.14	0.11	0.11	0.10	0.08	0.06	0.17
20.	0.27	0.19	0.18	0.18	0.32	0.14	0.12	0.10	0.10	0.08	0.06	0.18
21.	0.26	0.19	0.19	0.24	0.32	0.13	0.17	0.10	0.10	0.08	0.25	0.22
22.	0.22	0.19	0.19	1.18	0.27	0.13	0.12	0.09	0.10	0.08	0.22	0.33
23.	0.20	0.19	0.18	0.65	0.23	0.13	0.28	0.09	0.10	0.07	0.14	0.28
24.	0.19	0.19	0.25	0.34	0.21	0.16	0.36	0.09	0.10	0.07	0.11	0.19
25.	0.20	0.18	0.24	0.38	0.19	0.24	0.29	0.08	0.09	0.07	0.10	0.18
26.	0.20	0.18	0.23	0.37	0.19	0.54	0.19	0.08	0.09	0.07	0.10	0.16
27.	0.20	0.18	0.25	0.33	0.18	0.28	0.15	0.07	0.09	0.07	0.09	0.14
28.	0.42	0.18	0.31	0.29	0.17	0.18	0.12	0.07	0.09	0.07	0.09	0.13
29.	0.28	0.18	0.27	0.28	0.17	0.16	0.11	0.07	0.08	0.07	0.09	0.11
30.	0.27		0.23	0.27	0.16	0.17	0.11	0.06	0.08	0.07	0.08	0.11
31.	0.28		0.22		0.15		0.11	0.06		0.07		0.10
	Extremwerte in m³/s											
am	13.	29.	12.	21.	31.	23.	12.	31.	13.	15.	08.	17.
NQ	0.17	0.18	0.16	0.16	0.15	0.08	0.09	0.06	.037	0.06	0.06	0.06
HQ	0.73	0.27	0.44	6.09	0.63	11.3	1.09	1.31	0.50	0.50	0.47	0.43
am	28.	01.	03.	22.	05.	04.	12.	15.	07.	16.	21.	22.
	Monatsmittel in m³/s(MQ),l/s.km²(Mq) bzw.Monatssummen in mm (h_A)											
MQ	0.22	0.20	0.21	0.28	0.22	0.22	0.14	0.10	0.09	0.08	0.09	0.12
Mq	6.66	6.17	6.25	8.56	6.61	6.53	4.31	2.95	2.62	2.37	2.64	3.57
h_A	18	15	17	22	18	17	12	8	7	6	7	9

Reihe: 2003-2007 **Mittlere Monatsmittel in m³/s (MQ),l/s.km²(Mq) bzw. -summen in mm (h_A)**

MQ	0.12	0.15	0.27	0.19	0.19	0.13	0.08	0.08	0.09	0.07	0.08	0.11
Mq	3.47	4.44	8.16	5.82	5.59	3.91	2.45	2.36	2.75	2.16	2.47	3.34
h_A	9	11	22	15	15	10	7	6	7	6	6	9

Reihe: 1982-2008 **Mittlere Monatsmittel mit Extremwerten in m³/s**

NQ	.010	.012	.018	.034	.010	.000	.000	.000	.000	.000	.006	.010
NQ_T	.011	.020	.018	.035	.014	.000	.000	.000	.000	.000	.007	.014
MNQ_T	0.07	0.08	0.10	0.15	0.11	0.08	.045	.039	.028	.035	.047	0.06
NMQ	.030	.034	0.05	0.07	.032	.025	.021	.001	.006	.006	.025	.030
MQ	0.13	0.15	0.26	0.26	0.23	0.15	0.15	0.10	0.08	0.06	0.08	0.12
HMQ	0.70	0.63	0.82	1.29	0.70	0.51	1.63	0.41	0.27	0.21	0.22	0.50
MHQ	0.67	0.67	1.49	1.48	2.65	1.96	2.52	1.63	1.09	0.43	0.30	0.70
HQ	4.23	3.11	4.81	6.09	16.0	11.3	32.1	7.12	6.01	2.84	0.81	3.64

Jahreswerte in m³/s (Q),l/s.km²(Mq), mm (h_A)

	Berichtsjahr			Reihe: 2003 - 2007			Reihe: 1982 - 2008		
NQ	.037	13.09.		.000	07.08.2003		.000	15.08.1990	
NQ_T	.039	13.09.					.000	26.09.1991	
$MJNQ_T$							.016		
NJMQ							.037		2001
MQ,Mq,h_A	0.16	4.93	156	0.13	3.85	122	0.15	4.43	140
HJMQ							0.35		1997
MJHQ							6.19		
HQ	11.3	04.06.		6.01	07.09.2007		32.1	07.07.1997	

NNQ seit 1982: .000 21.07.2007 **HHQ seit** 1982: 32.1 07.07.1997

Berichtsjahr(J) Überschreitungsdauer der Abflüsse in Tagen Reihe(R): 2003-2007

m³/s	Tage(J)	Tage(R)	m³/s	Tage(J)	Tage(R)	m³/s	Tage(J)	Tage(R)	m³/s	Tage(J)	Tage(R)
10000			500			20.0			1.00	1	2.4
8000			350			16.0			0.80	2	4.2
6000			250			12.0			0.60	3	6.0
4000			180			9.00			0.40	5	12.8
3000			140			7.00			0.30	17	25.8
2000			100			5.00			0.20	120	67.2
1600			80.0			3.50			0.10	258	160.0
1200			60.0			2.50		0.2	0.06	363	224.4
900			40.0			1.80		0.8	0.03	366	321.4
700			30.0			1.40		1.0	0.00		365.2

Im Jän,Dez nach ergänzten Wasserständen ermittelt
Im Jän,Dez durch Eis beeinflusst

Nr. 485 Kennedybrücke Wien

Mst.Nr. 208082 Art: Schreibpegel Einzugsgebiet: 199.4 km²

Monat	I	II	III	IV	V	VI	VII	VIII	IX	X	XI	XII
Tag	Tägliche Abflüsse 2008 in m³/s											
1.	1.52	2.10	1.30	1.62	1.63	1.35	1.02	0.96	0.56	0.69	0.54	0.83
2.	1.52	2.06	1.31	1.66	1.62	1.33	0.97	1.04	0.50	0.68	0.54	0.79
3.	1.35	1.78	1.19	1.82	1.62	1.60	0.93	0.91	0.50	0.82	0.53	0.78
4.	1.19	1.56	1.15	1.77	1.55	5.01	0.93	0.73	0.50	1.36	0.53	0.77
5.	1.15	1.53	1.15	1.75	1.40	3.89	0.86	0.85	0.50	1.02	0.55	0.77
6.	1.14	1.52	1.14	1.67	1.80	2.27	0.85	0.84	0.50	0.74	0.56	0.79
7.	1.14	1.51	1.13	1.46	1.65	1.64	1.19	0.84	0.61	0.68	0.59	0.99
8.	1.14	1.51	1.12	1.42	1.18	1.68	0.98	0.90	0.63	0.68	0.97	1.34
9.	1.14	1.51	1.10	1.41	1.40	1.50	0.95	0.99	0.53	0.67	0.83	1.38
10.	1.15	1.51	0.97	1.40	1.36	1.30	0.74	0.94	0.51	0.67	0.66	1.17
11.	1.15	1.35	0.92	1.37	1.36	1.11	0.74	0.82	0.50	0.67	0.63	1.00
12.	1.15	1.27	0.96	1.31	1.33	1.09	0.91	0.82	0.50	0.66	0.63	0.95
13.	1.15	1.25	1.01	1.28	1.31	1.00	1.02	0.78	0.49	0.58	0.62	0.93
14.	1.26	1.24	1.34	1.22	1.27	1.00	0.84	0.78	0.48	0.56	0.62	0.91
15.	1.30	1.23	2.19	1.20	1.24	1.00	1.11	1.95	1.02	0.85	0.62	0.82
16.	1.30	1.22	1.71	1.37	1.17	0.91	0.90	5.10	3.74	0.98	0.62	0.80
17.	1.31	1.05	1.49	1.40	1.14	0.95	1.06	1.92	3.30	1.18	0.59	0.80
18.	1.31	1.12	1.45	1.38	1.91	1.09	1.17	1.26	1.46	0.81	0.57	0.84
19.	2.03	1.12	1.31	1.37	1.91	1.00	0.94	1.19	1.04	0.72	0.57	1.64
20.	2.24	1.12	1.27	1.21	2.88	0.97	1.18	0.99	0.94	0.62	0.57	2.10
21.	2.03	1.12	1.28	1.91	2.85	0.93	1.52	0.95	0.93	0.60	3.05	2.79
22.	2.04	1.12	1.29	5.64	1.93	0.92	1.10	0.90	0.89	0.60	3.37	4.12
23.	1.52	1.12	1.29	6.53	1.54	0.90	3.91	0.88	0.88	0.60	1.72	3.70
24.	1.45	1.12	1.83	3.15	1.30	3.07	5.63	0.88	0.82	0.60	1.25	2.27
25.	1.43	1.12	2.18	2.75	1.24	3.00	3.39	0.79	0.81	0.60	1.09	2.05
26.	1.42	1.12	2.07	3.07	1.09	3.47	2.02	0.77	0.87	0.60	1.04	1.82
27.	1.40	1.12	2.08	2.35	1.06	2.76	1.42	0.77	0.82	0.60	0.99	1.54
28.	2.61	1.12	2.41	2.01	1.05	1.30	1.12	0.76	0.80	0.60	0.96	1.32
29.	2.37	1.12	2.16	1.90	1.03	1.01	1.06	0.75	0.70	0.60	0.90	1.14
30.	2.29		1.81	1.71	1.00	0.99	0.98	0.75	0.68	0.60	0.88	1.07
31.	2.09		1.66		0.97		1.02	0.75		0.57		1.01
	Extremwerte in m³/s											
am	14.	17.	10.	21.	08.	30.	10.	04.	15.	31.	03.	05.
NQ	1.11	0.92	0.92	1.12	0.85	0.80	0.74	0.65	0.44	0.54	0.53	0.75
HQ	5.23	2.11	3.20	17.2	19.2	111	8.66	12.1	5.74	2.35	6.16	4.98
am	28.	01.	01.	22.	18.	25.	24.	15.	17.	16.	21.	22.
	Monatsmittel in m³/s(MQ),l/s.km²(Mq) bzw.Monatssummen in mm (h_A)											
MQ	1.52	1.33	1.46	2.00	1.48	1.67	1.37	1.08	0.90	0.72	0.92	1.39
Mq	7.65	6.68	7.32	10.0	7.41	8.37	6.87	5.43	4.51	3.59	4.62	6.99
h_A	20	17	20	26	20	22	18	15	12	10	12	18

Reihe: 2003-2007 **Mittlere Monatsmittel in m³/s (MQ),l/s.km²(Mq) bzw. -summen in mm (h_A)**

MQ	1.30	1.52	3.56	1.76	1.79	1.38	0.76	1.10	0.97	0.54	0.70	1.02
Mq	6.51	7.62	17.8	8.84	9.00	6.90	3.82	5.54	4.87	2.71	3.51	5.10
h_A	17	19	48	23	24	18	10	15	13	7	9	13

Reihe: 1981-2008 **Mittlere Monatsmittel mit Extremwerten in m³/s**

NQ	0.16	0.26	0.16	0.39	0.30	0.19	0.16	0.16	0.17	0.14	0.16	0.17
NQ_T	0.20	0.26	0.31	0.39	0.30	0.22	0.18	0.18	0.18	0.15	0.22	0.21
MNQ_T	0.60	0.67	0.84	0.96	0.76	0.58	0.47	0.41	0.37	0.37	0.42	0.52
NMQ	0.35	0.35	0.44	0.60	0.54	0.29	0.29	0.24	0.27	0.24	0.34	0.36
MQ	1.02	1.31	2.29	1.71	1.64	1.24	1.10	0.92	0.74	0.59	0.69	1.02
HMQ	3.68	4.12	5.90	4.97	5.14	6.62	8.89	3.83	2.73	1.57	2.24	3.04
MHQ	4.58	6.17	15.2	9.22	30.3	21.3	29.3	26.7	11.7	5.88	4.56	6.25
HQ	20.3	35.2	62.6	71.6	144	111	193	147	88.3	31.3	26.5	28.1

Jahreswerte in m³/s (Q),l/s.km²(Mq), mm (h_A)

	Berichtsjahr			Reihe: 2003 - 2007			Reihe: 1981 - 2008		
NQ	0.44	15.09.		0.14	01.10.2003		0.14	01.10.2003	
NQ_T	0.48	14.09.					0.15	02.10.2003	
$MJNQ_T$							0.28		
NJMQ							0.57		2001
MQ,Mq,h_A	1.32	6.62	209	1.33	6.67	211	1.19	5.96	188
HJMQ							2.59		1987
MJHQ							72.4		
HQ	111	25.06.		144	13.05.2003		193	07.07.1997	

NNQ seit 1981: 0.14 01.10.2003 **HHQ seit** 1981: 193 07.07.1997

Berichtsjahr(J) Überschreitungsdauer der Abflüsse in Tagen Reihe(R): 2003-2007

m³/s	Tage(J)	Tage(R)	m³/s	Tage(J)	Tage(R)	m³/s	Tage(J)	Tage(R)	m³/s	Tage(J)	Tage(R)
10000			500			20.0		1.4	1.00	225	129.0
8000			350			16.0		1.8	0.80	291	160.8
6000			250			12.0		4.2	0.60	340	214.2
4000			180			9.00		5.8	0.40	366	287.8
3000			140			7.00		9.0	0.30		321.2
2000			100			5.00	5	14.6	0.20		363.4
1600			80.0			3.50	10	23.4	0.10		365.2
1200			60.0			2.50	25	34.4	0.06		
900			40.0		0.2	1.80	59	64.4	0.03		
700			30.0		0.6	1.40	107	91.4	0.00		

durch Wehrbetrieb beeinflusst
Im Jän,Feb durch Eis beeinflusst

Abflüsse

Nr. 486 Klausenleopoldsdorf Schwechat

Mst.Nr. 209478 Art: Schreibpegel Einzugsgebiet: 56.3 km²

Monat	I	II	III	IV	V	VI	VII	VIII	IX	X	XI	XII
Tag	Tägliche Abflüsse 2008 in m³/s											
1.	0.37	1.04	0.29	0.41	0.36	0.57	0.14	0.21	0.07	0.35	0.14	0.40
2.	0.35	0.91	0.28	0.41	0.32	1.11	0.11	0.22	0.12	0.31	0.13	0.42
3.	0.36	0.77	0.25	0.48	0.29	0.37	0.11	0.21	0.08	0.45	0.13	0.48
4.	0.29	0.70	0.35	0.44	0.27	0.76	0.11	0.17	0.08	0.88	0.13	0.48
5.	0.27	0.63	0.33	0.40	0.27	2.43	0.08	0.16	0.11	0.55	0.13	0.44
6.	0.28	0.58	0.28	0.40	0.39	1.93	0.08	0.13	0.11	0.40	0.13	0.60
7.	0.30	0.55	0.27	0.40	0.34	1.48	0.19	0.11	0.13	0.33	0.13	1.07
8.	0.53	0.49	0.27	0.36	0.27	1.59	0.17	0.12	0.15	0.29	0.46	1.26
9.	0.57	0.45	0.27	0.35	0.24	1.65	0.10	0.16	0.09	0.27	0.35	0.96
10.	0.52	0.45	0.25	0.33	0.22	1.12	0.08	0.17	0.08	0.24	0.25	0.73
11.	0.52	0.41	0.24	0.31	0.21	0.76	0.07	0.17	0.08	0.22	0.22	0.62
12.	0.48	0.40	0.24	0.29	0.19	0.64	0.08	0.14	0.09	0.21	0.21	0.56
13.	0.56	0.37	0.23	0.27	0.17	0.41	0.15	0.12	0.09	0.21	0.21	0.55
14.	0.74	0.38	0.58	0.26	0.14	0.31	0.12	0.10	0.10	0.20	0.29	0.59
15.	0.82	0.36	1.46	0.25	0.13	0.26	0.17	0.20	0.56	0.22	0.26	0.54
16.	0.74	0.33	0.87	0.30	0.12	0.18	0.10	1.56	4.90	0.23	0.24	0.52
17.	0.68	0.33	0.67	0.29	0.11	0.16	0.17	0.68	2.69	0.26	0.24	0.51
18.	0.90	0.30	0.62	0.28	0.13	0.18	0.29	0.50	0.96	0.21	0.23	0.53
19.	2.28	0.30	0.51	0.27	0.35	0.13	0.14	0.32	0.57	0.20	0.22	0.58
20.	1.81	0.30	0.47	0.24	0.64	0.11	0.19	0.23	0.47	0.19	0.20	0.93
21.	1.20	0.29	0.45	0.32	0.91	0.09	0.52	0.18	1.09	0.18	2.01	2.02
22.	0.93	0.30	0.42	1.38	0.58	0.08	0.21	0.15	1.62	0.17	1.66	3.31
23.	0.81	0.28	0.38	2.69	0.38	0.08	3.00	0.13	1.18	0.17	0.92	2.95
24.	0.67	0.27	0.43	1.55	0.29	0.09	5.75	0.12	0.79	0.17	0.66	1.76
25.	0.64	0.25	0.43	1.01	0.21	0.13	4.40	0.11	1.30	0.16	0.53	1.83
26.	0.55	0.24	0.41	0.93	0.19	0.45	1.63	0.10	1.68	0.16	0.45	1.37
27.	0.61	0.24	0.56	0.70	0.16	0.80	0.88	0.09	0.97	0.16	0.41	1.08
28.	1.16	0.22	0.81	0.56	0.14	0.28	0.55	0.08	0.67	0.16	0.42	0.88
29.	1.26	0.24	0.71	0.48	0.12	0.18	0.39	0.08	0.51	0.16	0.40	0.71
30.	1.01		0.57	0.41	0.11	0.18	0.30	0.08	0.41	0.15	0.37	0.71
31.	1.11		0.48		0.10		0.25	0.07		0.15		0.64
	Extremwerte in m³/s											
am	05.	28.	13.	21.	31.	24.	12.	31.	04.	31.	07.	01.
NQ	0.22	0.22	0.22	0.24	0.09	0.07	0.06	0.07	.033	0.14	0.13	0.37
HQ	3.14	1.18	2.09	3.29	1.24	3.31	11.5	2.82	8.69	1.27	3.04	4.51
am	19.	01.	14.	22.	20.	05.	24.	16.	16.	04.	21.	22.
	Monatsmittel in m³/s(MQ),l/s.km²(Mq) bzw.Monatssummen in mm (h_A)											
MQ	0.75	0.43	0.46	0.56	0.27	0.62	0.66	0.22	0.73	0.26	0.40	0.97
Mq	13.4	7.59	8.25	9.93	4.78	11.0	11.8	3.95	12.9	4.58	7.17	17.2
h_A	36	19	22	26	13	28	32	11	33	12	19	45

Reihe: 2003-2007	Mittlere Monatsmittel in m³/s (MQ),l/s.km²(Mq) bzw. -summen in mm (h_A)											
MQ	0.65	0.81	2.21	0.71	0.52	0.69	0.20	0.60	0.46	0.26	0.35	0.46
Mq	11.5	14.5	39.3	12.7	9.17	12.2	3.55	10.6	8.14	4.57	6.27	8.20
h_A	31	36	105	33	25	32	10	28	21	12	16	21
Reihe: 1996-2008	**Mittlere Monatsmittel mit Extremwerten in m³/s**											
NQ	0.06	0.10	0.14	0.07	.031	.015	.015	.003	.003	.028	.043	.044
NQ_T	0.06	0.10	0.14	0.08	.040	.017	.017	.004	.005	.028	.044	0.05
MNQ_T	0.21	0.24	0.34	0.31	0.14	0.08	0.08	.047	0.06	0.11	0.18	0.26
NMQ	0.12	0.20	0.46	0.30	0.13	.041	.030	.015	0.09	0.06	0.08	0.07
MQ	0.61	0.84	1.72	0.86	0.57	0.63	0.67	0.49	0.53	0.38	0.45	0.76
HMQ	1.94	1.89	2.91	3.22	1.78	2.19	4.92	2.49	1.69	1.54	1.15	1.81
MHQ	3.83	4.94	12.9	3.87	8.48	13.9	13.1	12.7	11.5	4.41	3.03	5.36
HQ	14.6	13.0	27.3	15.4	42.2	79.0	99.6	88.2	65.1	29.4	8.69	16.6

Jahreswerte in m³/s (Q),l/s.km²(Mq), mm (h_A)	Berichtsjahr			Reihe: 2003 - 2007			Reihe: 1996 - 2008		
NQ	.033	04.09.		.003	19.08.2003		.003	19.08.2003	
NQ_T	0.07	31.08.					.004	20.08.2003	
$MJNQ_T$							.037		
NJMQ							0.42		2000
MQ,Mq,h_A	0.53	9.37	296	0.64	11.4	360	0.71	12.6	398
HJMQ							1.19		1997
MJHQ							40.5		
HQ	11.5	24.07.		88.2	07.08.2006		99.6	08.07.1997	
NNQ seit 1982:	.000	01.09.1992		**HHQ seit** 1982:	99.6	08.07.1997			

Berichtsjahr(J)	Überschreitungsdauer der Abflüsse in Tagen											Reihe(R): 2003-2007
m³/s	Tage(J)	Tage(R)	m³/s	Tage(J)	Tage(R)	m³/s	Tage(J)	Tage(R)	m³/s	Tage(J)	Tage(R)	
10000			500			20.0		0.6	1.00	43	53.0	
8000			350			16.0		1.0	0.80	61	66.6	
6000			250			12.0		1.4	0.60	88	86.4	
4000			180			9.00		2.4	0.40	157	115.0	
3000			140			7.00		4.4	0.30	195	142.2	
2000			100			5.00	1	6.6	0.20	267	183.4	
1600			80.0			3.50	3	12.0	0.10	344	248.4	
1200			60.0			2.50	8	19.2	0.06	366	309.8	
900			40.0			1.80	15	28.4	0.03		344.2	
700			30.0		0.4	1.40	26	38.0	0.00		365.2	

Im Jän,Feb,Dez durch Eis beeinflusst
Im Jän,Feb,Mrz,Apr,Mai,Jun,Jul,Aug,Sep,Okt,Nov,Dez n.erg.W.erm.

Nr. 487 Cholerakapelle Schwechat

Mst.Nr. 208090 Art: Schreibpegel Einzugsgebiet: 181.0 km²

Monat	I	II	III	IV	V	VI	VII	VIII	IX	X	XI	XII
Tag	Tägliche Abflüsse 2008 in m³/s											
1.	1.35	3.09	0.93	1.26	0.99	0.59	0.65	0.72	0.36	0.78	0.44	1.05
2.	1.30	2.70	0.92	1.22	0.89	1.90	0.55	0.71	0.41	0.72	0.44	1.05
3.	1.23	2.31	0.82	1.39	0.82	1.00	0.52	0.71	0.37	0.81	0.45	1.02
4.	1.12	2.11	0.92	1.38	0.77	1.48	0.52	0.59	0.33	1.57	0.45	1.02
5.	1.01	1.94	0.90	1.27	0.76	4.72	0.48	0.56	0.32	1.15	0.45	0.96
6.	1.15	1.77	0.84	1.22	0.92	3.37	0.47	0.52	0.31	0.90	0.42	1.23
7.	1.21	1.71	0.84	1.21	0.87	2.36	0.74	0.49	0.30	0.77	0.42	2.06
8.	1.50	1.59	0.87	1.11	0.76	2.20	0.81	0.49	0.36	0.71	0.89	3.09
9.	1.66	1.50	0.87	1.05	0.70	2.53	0.56	0.61	0.32	0.66	0.91	2.48
10.	1.52	1.45	0.88	1.01	0.67	1.58	0.49	0.62	0.30	0.61	0.66	1.89
11.	1.51	1.39	0.85	0.96	0.64	1.17	0.47	0.52	0.29	0.59	0.57	1.60
12.	1.46	1.33	0.90	0.90	0.61	1.12	0.43	0.48	0.30	0.57	0.54	1.46
13.	1.55	1.29	0.84	0.86	0.59	0.94	0.69	0.46	0.30	0.55	0.53	1.38
14.	1.94	1.24	1.28	0.84	0.57	0.83	0.55	0.47	0.30	0.53	0.61	1.46
15.	2.08	1.24	4.15	0.83	0.55	0.75	0.63	0.69	0.62	0.54	0.60	1.36
16.	1.98	1.12	2.44	0.88	0.54	0.69	0.52	5.00	8.09	0.60	0.56	1.30
17.	1.82	0.97	1.87	0.90	0.53	0.65	0.54	1.84	6.03	0.68	0.59	1.27
18.	2.02	1.17	1.80	0.86	1.06	0.74	0.99	1.11	2.09	0.57	0.58	1.34
19.	4.36	1.14	1.56	0.83	1.44	0.61	0.62	0.84	1.28	0.53	0.57	1.68
20.	4.11	1.09	1.45	0.78	1.83	0.55	0.68	0.69	1.02	0.51	0.54	2.47
21.	2.86	1.06	1.38	0.85	2.70	0.51	1.84	0.64	1.66	0.50	4.36	5.74
22.	2.36	1.05	1.34	2.51	1.76	0.48	0.88	0.58	2.64	0.50	4.13	7.81
23.	1.99	1.01	1.24	5.35	1.27	0.46	4.59	0.53	2.04	0.49	2.23	7.81
24.	1.72	0.96	1.39	3.09	1.03	0.67	11.5	0.52	1.43	0.49	1.60	4.42
25.	1.64	0.93	1.41	2.11	0.89	0.75	7.47	0.49	1.78	0.48	1.22	4.52
26.	1.53	0.90	1.35	1.98	0.81	1.34	3.30	0.46	2.90	0.47	1.09	3.39
27.	1.65	0.88	1.47	1.63	0.75	2.70	1.96	0.45	1.79	0.46	1.02	2.57
28.	3.67	0.83	2.07	1.39	0.68	1.16	1.35	0.43	1.31	0.47	1.08	2.08
29.	3.82	0.82	1.89	1.24	0.63	0.79	1.06	0.40	1.04	0.46	1.06	1.64
30.	3.05		1.59	1.11	0.58	0.70	0.89	0.38	0.88	0.45	1.02	1.27
31.	3.18		1.43		0.55		0.79	0.37		0.44		1.19
	Extremwerte in m³/s											
am	05.	17.	13.	21.	16.	23.	12.	31.	07.	31.	07.	05.
NQ	0.88	0.41	0.63	0.75	0.52	0.44	0.41	0.35	0.28	0.43	0.41	0.92
HQ	6.53	3.41	5.73	7.35	3.49	7.89	20.9	9.32	15.4	2.05	7.97	11.1
am	19.	01.	15.	23.	18.	05.	24.	16.	16.	04.	21.	23.
	Monatsmittel in m³/s(MQ),l/s.km²(Mq) bzw.Monatssummen in mm (h_A)											
MQ	2.04	1.40	1.37	1.40	0.91	1.31	1.53	0.75	1.37	0.63	1.00	2.37
Mq	11.3	7.73	7.57	7.74	5.02	7.25	8.47	4.17	7.58	3.48	5.53	13.1
h_A	30	19	20	20	13	19	23	11	20	9	14	34

Reihe: 2003-2007	Mittlere Monatsmittel in m³/s (MQ),l/s.km²(Mq) bzw. -summen in mm (h_A)											
MQ	1.51	1.77	4.33	1.83	1.53	1.58	0.59	1.19	1.30	0.66	0.90	1.19
Mq	8.35	9.76	23.9	10.1	8.44	8.73	3.25	6.57	7.17	3.64	4.98	6.57
h_A	22	24	64	26	23	23	9	18	19	10	13	17
Reihe: 1976-2008	**Mittlere Monatsmittel mit Extremwerten in m³/s**											
NQ	0.08	0.09	0.19	0.34	0.18	0.07	.042	.027	.050	0.13	0.10	0.14
NQ_T	0.11	0.20	0.45	0.39	0.18	0.07	.048	.030	0.09	0.15	0.15	0.20
MNQ_T	0.60	0.73	1.01	1.19	0.78	0.52	0.34	0.31	0.33	0.42	0.52	0.61
NMQ	0.27	0.49	0.70	0.82	0.51	0.21	0.16	0.09	0.20	0.23	0.24	0.32
MQ	1.48	1.83	3.10	2.62	1.79	1.24	0.97	0.95	0.94	0.75	1.08	1.71
HMQ	4.26	4.85	6.42	11.3	6.32	3.80	9.93	4.55	4.51	3.11	2.90	3.82
MHQ	8.52	10.7	18.4	11.9	14.8	12.2	13.2	14.4	12.2	5.47	6.15	10.2
HQ	34.4	65.1	53.1	83.2	104	103	228	116	147	53.8	54.3	30.4

Jahreswerte in m³/s (Q),l/s.km²(Mq), mm (h_A)	Berichtsjahr			Reihe: 2003 - 2007			Reihe: 1976 - 2008		
NQ	0.28	07.09.		0.07	19.07.2007		.027	30.08.2001	
NQ_T	0.29	11.09.					.030	30.08.2001	
$MJNQ_T$							0.24		
NJMQ							0.77		1990
MQ,Mq,h_A	1.34	7.42	234	1.49	8.25	261	1.54	8.49	268
HJMQ							2.60		1996
MJHQ							52.7		
HQ	20.9	24.07.		147	07.09.2007		228	08.07.1997	
NNQ seit 1975:	.027	30.08.2001		**HHQ seit** 1975:	228	08.07.1997			

Berichtsjahr(J)	Überschreitungsdauer der Abflüsse in Tagen											Reihe(R): 2003-2007
m³/s	Tage(J)	Tage(R)	m³/s	Tage(J)	Tage(R)	m³/s	Tage(J)	Tage(R)	m³/s	Tage(J)	Tage(R)	
10000			500			20.0		2.0	1.00	178	138.6	
8000			350			16.0		2.6	0.80	228	161.6	
6000			250			12.0		5.4	0.60	275	192.2	
4000			180			9.00	1	7.4	0.40	351	245.8	
3000			140			7.00	5	11.4	0.30	365	308.8	
2000			100			5.00	9	20.0	0.20	366	352.8	
1600			80.0			3.50	20	32.4	0.10		365.2	
1200			60.0		0.2	2.50	37	50.2	0.06			
900			40.0		0.4	1.80	69	75.0	0.03			
700			30.0		0.8	1.40	106	98.2	0.00			

Im Jän,Feb,Dez durch Eis beeinflusst
Im Jän,Feb,Mrz,Apr,Mai,Jun,Jul,Aug,Sep,Okt,Nov,Dez n.erg.W.erm.

Abflüsse

Nr. 488 Achau
Aubachkünette

Mst.Nr. 209239 Art: Schreibpegel Einzugsgebiet: 323.0 km²

Monat	I	II	III	IV	V	VI	VII	VIII	IX	X	XI	XII
Tag	Tägliche Abflüsse 2008 in m³/s											
1.	1.29	4.17	1.68	1.73	1.06	1.12	1.30	1.39	0.62	1.45	0.48	1.64
2.	1.17	3.74	1.70	1.58	0.91	2.59	1.17	1.23	0.69	1.51	0.52	1.68
3.	1.07	3.30	1.51	1.60	0.80	2.79	0.95	1.29	0.62	1.68	0.71	1.72
4.	0.98	2.99	1.37	1.63	0.73	2.87	0.96	1.13	0.54	2.22	0.75	1.63
5.	0.90	2.82	1.41	1.52	0.81	6.92	1.06	1.10	0.50	1.95	0.85	1.50
6.	0.93	2.60	1.35	1.46	0.92	5.31	1.11	0.93	0.46	1.63	0.83	2.00
7.	1.00	2.54	1.33	1.43	0.84	3.86	2.09	0.83	0.46	1.35	0.78	2.37
8.	1.16	2.33	1.35	1.37	0.71	3.24	2.52	1.57	0.72	1.27	1.29	3.97
9.	1.47	2.19	1.27	1.23	0.70	3.77	1.68	1.94	0.54	1.19	1.50	3.26
10.	1.33	2.12	1.20	1.22	0.70	2.50	1.48	1.40	0.52	1.18	1.09	2.50
11.	1.28	2.07	1.15	1.14	0.66	2.06	1.53	1.17	0.55	1.13	0.86	2.27
12.	1.23	2.05	1.08	1.08	0.62	1.78	1.54	1.03	0.50	1.16	0.83	2.09
13.	1.22	2.08	1.09	1.01	0.57	1.54	1.87	0.90	0.45	1.17	0.86	2.02
14.	1.58	1.98	1.28	0.99	0.53	1.35	1.17	0.63	0.46	1.26	0.96	2.03
15.	1.82	2.04	4.16	1.02	0.49	1.23	1.07	0.77	0.80	1.23	1.01	1.99
16.	1.79	1.88	2.98	1.02	0.44	1.14	1.19	6.11	6.73	1.32	0.90	1.87
17.	1.63	1.54	2.28	1.11	0.41	1.08	0.89	3.01	8.47	1.49	0.94	1.82
18.	1.71	1.86	2.20	1.14	0.63	1.23	1.74	1.79	3.12	1.16	0.90	2.00
19.	3.89	1.77	1.92	1.11	2.17	1.05	0.93	1.36	1.96	1.09	0.91	2.40
20.	5.05	1.66	1.80	1.09	2.19	0.91	1.15	1.31	1.52	1.10	1.02	2.97
21.	3.55	1.63	1.71	1.27	3.53	0.78	3.17	1.10	1.99	1.05	4.31	6.31
22.	2.99	1.62	1.70	3.02	2.53	0.73	1.10	0.94	3.20	1.08	5.81	7.65
23.	2.57	1.58	1.58	5.91	1.95	0.70	2.73	0.82	2.94	1.07	3.13	9.00
24.	2.09	1.51	1.86	4.04	1.44	1.17	14.5	0.81	2.26	1.00	2.30	5.45
25.	1.86	1.48	1.83	2.63	1.22	1.55	9.22	0.81	2.35	0.98	2.10	5.07
26.	1.66	1.55	1.68	2.34	1.11	2.38	5.29	0.79	3.77	0.93	1.92	4.34
27.	1.90	1.43	1.80	1.97	1.00	4.62	3.48	0.74	2.81	0.79	1.80	3.43
28.	3.84	1.36	2.27	1.63	0.97	2.31	2.31	0.74	2.15	0.72	1.67	2.96
29.	5.17	1.38	2.34	1.43	1.00	1.66	1.87	0.70	1.78	0.47	1.71	2.39
30.	4.33		2.07	1.24	0.91	1.40	1.62	0.67	1.54	0.46	1.64	1.95
31.	4.12		1.89		0.97		1.48	0.65		0.33		1.85
	Extremwerte in m³/s											
am	05.	17.	13.	16.	18.	24.	23.	31.	13.	31.	01.	05.
NQ	0.70	1.10	0.77	0.89	0.37	0.67	0.61	0.58	0.37	0.19	0.39	1.37
HQ	6.97	4.54	5.47	7.76	3.87	10.0	20.2	10.0	15.7	2.82	9.26	11.0
am	19.	01.	15.	23.	21.	05.	24.	16.	16.	04.	21.	23.
	Monatsmittel in m³/s(MQ),l/s.km²(Mq) bzw.Monatssummen in mm (h_A)											
MQ	2.15	2.11	1.77	1.70	1.08	2.19	2.39	1.28	1.83	1.17	1.48	3.04
Mq	6.65	6.54	5.48	5.26	3.35	6.78	7.40	3.96	5.68	3.64	4.58	9.40
h_A	18	16	15	14	9	18	20	11	15	10	12	24

Reihe: 2003-2007	Mittlere Monatsmittel in m³/s (MQ),l/s.km²(Mq) bzw. -summen in mm (h_A)											
MQ	2.36	2.71	5.97	2.69	2.55	2.66	1.14	2.13	2.21	1.02	1.36	1.61
Mq	7.32	8.39	18.5	8.33	7.90	8.23	3.54	6.61	6.84	3.16	4.20	4.99
h_A	20	21	50	22	21	21	9	18	18	8	11	13
Reihe: 1981-2008	**Mittlere Monatsmittel mit Extremwerten in m³/s**											
NQ	.000	.000	.040	0.17	.000	.000	.000	.000	.000	.012	.025	.000
NQ_T	.003	.041	0.07	0.25	.003	.000	.000	.000	.002	0.08	0.08	.049
MNQ_T	0.83	0.89	1.14	1.42	1.07	0.78	0.70	0.56	0.61	0.59	0.70	0.83
NMQ	0.19	0.70	0.83	0.90	0.58	0.13	0.32	0.24	0.39	0.18	0.42	0.50
MQ	1.80	2.13	3.84	2.80	2.42	1.98	1.84	1.76	1.54	1.12	1.33	1.98
HMQ	6.12	6.24	8.21	8.94	8.76	7.01	13.9	9.33	6.87	4.27	3.74	5.87
MHQ	9.65	10.5	24.7	11.4	21.1	22.3	16.2	23.9	16.5	6.68	5.48	11.8
HQ	41.6	44.2	83.2	83.4	165	189	188	177	171	55.9	17.3	42.4

Jahreswerte in m³/s (Q),l/s.km²(Mq), mm (h_J)	Berichtsjahr			Reihe: 2003 - 2007			Reihe: 1981 - 2008		
NQ	0.19	31.10.		.000	14.08.2004		.000	27.05.2001	
NQ_T	0.33	31.10.					.000	20.06.2001	
$MJNQ_T$							0.35		
NJMQ							0.98		2001
MQ,Mq,h_A	1.85	5.72	181	2.30	7.12	225	2.05	6.33	200
HJMQ							3.54		2002
MJHQ							67.0		
HQ	20.2	24.07.		177	08.08.2006		189	07.06.2002	
NNQ seit 1977:	.000	27.05.2001		**HHQ seit** 1977:	189	07.06.2002			

Berichtsjahr(J)	Überschreitungsdauer der Abflüsse in Tagen											Reihe(R): 2003-2007
m³/s	Tage(J)	Tage(R)	m³/s	Tage(J)	Tage(R)	m³/s	Tage(J)	Tage(R)	m³/s	Tage(J)	Tage(R)	
10000			500			20.0		4.4	1.00	282	207.0	
8000			350			16.0		6.0	0.80	319	238.6	
6000			250			12.0	1	8.4	0.60	346	295.4	
4000			180			9.00	3	11.8	0.40	365	338.8	
3000			140			7.00	5	18.8	0.30	366	352.4	
2000			100			5.00	17	32.0	0.20		362.2	
1600			80.0		0.6	3.50	34	54.2	0.10		365.2	
1200			60.0		0.6	2.50	65	79.6	0.06			
900			40.0		1.2	1.80	128	116.8	0.03			
700			30.0		2.0	1.40	194	154.4	0.00			

Pegel liegt in der Restwasserstrecke
Im Jän,Feb,Dez durch Eis beeinflusst
Im Jän,Feb,Mrz,Apr,Mai,Aug,Sep,Okt,Nov,Dez n.erg.Wasserst.erm.

Nr. 489 Mödling
Mödling

Mst.Nr. 208108 Art: Schreibpegel Einzugsgebiet: 59.0 km²

Monat	I	II	III	IV	V	VI	VII	VIII	IX	X	XI	XII
Tag	Tägliche Abflüsse 2008 in m³/s											
1.	0.31	0.41	0.28	0.24	0.22	0.31	0.19	0.25	0.10	0.16	0.12	0.22
2.	0.29	0.39	0.27	0.27	0.21	0.20	0.17	0.25	0.09	0.15	0.12	0.21
3.	0.28	0.36	0.23	0.25	0.21	0.44	0.16	0.23	0.09	0.16	0.12	0.20
4.	0.27	0.35	0.22	0.21	0.20	0.37	0.15	0.21	0.09	0.22	0.12	0.18
5.	0.27	0.34	0.22	0.21	0.20	0.78	0.15	0.18	0.09	0.17	0.12	0.17
6.	0.27	0.33	0.21	0.21	0.25	0.33	0.19	0.15	0.08	0.16	0.12	0.23
7.	0.27	0.32	0.21	0.24	0.23	0.28	0.35	0.13	0.08	0.15	0.14	0.25
8.	0.27	0.31	0.20	0.41	0.21	0.27	0.24	0.13	0.12	0.15	0.23	0.29
9.	0.27	0.30	0.20	0.24	0.20	0.29	0.18	0.16	0.11	0.14	0.19	0.29
10.	0.27	0.29	0.20	0.23	0.18	0.24	0.15	0.16	0.10	0.14	0.16	0.29
11.	0.27	0.29	0.19	0.21	0.17	0.22	0.14	0.14	0.08	0.14	0.13	0.29
12.	0.27	0.28	0.19	0.20	0.17	0.21	0.24	0.13	0.08	0.14	0.13	0.27
13.	0.27	0.27	0.19	0.19	0.17	0.20	0.27	0.12	0.08	0.14	0.14	0.26
14.	0.27	0.26	0.27	0.19	0.17	0.19	0.21	0.12	0.08	0.32	0.14	0.26
15.	0.27	0.25	0.39	0.19	0.16	0.18	0.23	0.18	0.21	0.14	0.14	0.26
16.	0.28	0.24	0.32	0.19	0.16	0.17	0.20	0.65	0.44	0.20	0.14	0.25
17.	0.28	0.27	0.30	0.19	0.16	0.16	0.25	0.25	0.32	0.19	0.14	0.25
18.	0.28	0.26	0.28	0.19	0.52	0.19	0.30	0.18	0.22	0.15	0.31	0.26
19.	0.46	0.23	0.26	0.18	0.44	0.17	0.18	0.16	0.19	0.14	0.17	0.30
20.	0.41	0.22	0.25	0.18	0.63	0.15	0.28	0.15	0.18	0.14	0.19	0.39
21.	0.36	0.22	0.25	0.31	0.56	0.14	0.38	0.13	0.17	0.13	0.68	0.56
22.	0.34	0.22	0.25	0.46	0.41	0.13	0.24	0.11	0.16	0.13	0.51	0.64
23.	0.31	0.21	0.24	0.48	0.35	0.12	0.77	0.11	0.16	0.13	0.33	0.51
24.	0.29	0.21	0.31	0.31	0.28	0.32	0.98	0.12	0.16	0.13	0.29	0.41
25.	0.28	0.21	0.26	0.33	0.23	0.23	0.56	0.11	0.26	0.13	0.26	0.48
26.	0.27	0.46	0.25	0.31	0.20	0.54	0.39	0.10	0.31	0.12	0.25	0.40
27.	0.28	0.28	0.25	0.29	0.19	0.76	0.33	0.10	0.20	0.12	0.24	0.37
28.	0.54	0.27	0.24	0.26	0.18	0.32	0.33	0.10	0.17	0.12	0.24	0.35
29.	0.50	0.25	0.24	0.24	0.18	0.25	0.27	0.10	0.16	0.12	0.23	0.29
30.	0.47		0.24	0.23	0.17	0.23	0.22	0.10	0.16	0.12	0.22	0.27
31.	0.44		0.24		0.17		0.25	0.10		0.12		0.24
	Extremwerte in m³/s											
am	26.	17.	14.	21.	18.	24.	11.	26.	11.	31.	01.	05.
NQ	0.26	0.19	0.18	0.18	0.16	0.10	0.14	0.10	0.08	0.12	0.12	0.17
HQ	0.77	2.05	0.47	2.22	2.14	5.53	1.94	1.08	0.59	1.80	2.01	0.70
am	28.	26.	15.	07.	18.	26.	23.	16.	25.	14.	18.	22.
	Monatsmittel in m³/s(MQ),l/s.km²(Mq) bzw.Monatssummen in mm (h_A)											
MQ	0.32	0.29	0.25	0.25	0.25	0.28	0.29	0.16	0.16	0.15	0.21	0.31
Mq	5.43	4.85	4.19	4.32	4.25	4.75	4.90	2.78	2.69	2.55	3.56	5.27
h_A	15	12	11	11	11	12	13	7	7	7	9	14

Reihe: 2003-2007	Mittlere Monatsmittel in m³/s (MQ),l/s.km²(Mq) bzw. -summen in mm (h_A)											
MQ	0.35	0.38	0.73	0.35	0.31	0.27	0.14	0.13	0.19	0.12	0.19	0.23
Mq	5.90	6.50	12.3	5.96	5.27	4.62	2.42	2.12	3.16	2.10	3.15	3.87
h_A	16	16	33	15	14	12	6	6	8	6	8	10
Reihe: 1981-2008	**Mittlere Monatsmittel mit Extremwerten in m³/s**											
NQ	.031	.041	0.06	0.08	0.06	.036	.000	.017	.031	.031	0.05	0.06
NQ_T	0.05	0.06	0.06	0.08	0.06	.038	.026	.017	.032	.031	0.07	0.06
MNQ_T	0.14	0.15	0.20	0.22	0.16	0.12	0.08	0.07	0.08	0.09	0.11	0.14
NMQ	0.08	0.11	0.10	0.15	0.09	0.06	0.06	.040	.041	0.05	0.09	0.08
MQ	0.26	0.30	0.49	0.36	0.30	0.21	0.20	0.16	0.15	0.14	0.19	0.26
HMQ	1.02	0.91	1.36	1.10	0.83	0.55	1.77	1.03	0.52	0.46	0.55	0.77
MHQ	1.28	1.53	2.99	1.47	2.84	1.84	2.25	2.07	1.59	1.07	1.42	1.51
HQ	8.99	7.05	9.32	5.71	14.0	9.46	26.2	21.5	12.7	6.15	5.47	6.67

Jahreswerte in m³/s (Q),l/s.km²(Mq), mm (h_J)	Berichtsjahr			Reihe: 2003 - 2007			Reihe: 1981 - 2008		
NQ	0.08	11.09.		.017	02.08.2005		.000	17.07.2000	
NQ_T	0.08	12.09.					.017	02.08.2005	
$MJNQ_T$							0.06		
NJMQ							0.11		2001
MQ,Mq,h_A	0.24	4.13	131	0.27	4.58	145	0.25	4.24	134
HJMQ							0.49		1997
MJHQ							7.02		
HQ	5.53	26.06.		12.7	07.09.2007		26.2	08.07.1997	
NNQ seit 1977:	.000	17.07.2000		**HHQ seit** 1977:	26.2	08.07.1997			

Berichtsjahr(J)	Überschreitungsdauer der Abflüsse in Tagen											Reihe(R): 2003-2007
m³/s	Tage(J)	Tage(R)	m³/s	Tage(J)	Tage(R)	m³/s	Tage(J)	Tage(R)	m³/s	Tage(J)	Tage(R)	
10000			500			20.0			1.00		14.8	
8000			350			16.0			0.80	1	19.6	
6000			250			12.0			0.60	8	30.2	
4000			180			9.00			0.40	33	60.6	
3000			140			7.00			0.30	74	97.4	
2000			100			5.00		0.8	0.20	226	148.6	
1600			80.0			3.50		1.6	0.10	356	253.2	
1200			60.0			2.50		3.0	0.06	366	335.8	
900			40.0			1.80		5.0	0.03		363.6	
700			30.0			1.40		8.6	0.00		365.2	

Im Feb,Mrz nach ergänzten Wasserständen ermittelt

Abflüsse

Nr. 490 Fahrafeld
Triesting

Mst.Nr. 208116 Art: Schreibpegel Einzugsgebiet: 186.0 km²

Monat	I	II	III	IV	V	VI	VII	VIII	IX	X	XI	XII
Tag	Tägliche Abflüsse 2008 in m³/s											
1.	1.88	3.18	1.66	1.49	1.40	1.06	0.91	1.51	0.96	1.42	1.12	1.45
2.	1.84	2.91	1.68	1.50	1.30	1.23	0.91	1.43	0.95	1.35	1.10	1.53
3.	1.78	2.70	1.65	1.56	1.26	1.23	1.04	1.37	0.92	1.45	1.09	1.56
4.	1.67	2.62	1.71	1.57	1.30	1.57	1.03	1.33	0.89	1.86	1.05	1.56
5.	1.54	2.47	1.66	1.53	1.29	2.50	0.96	1.28	0.89	1.51	1.04	1.54
6.	1.50	2.30	1.56	1.47	1.38	2.02	0.93	1.20	0.89	1.36	1.03	1.72
7.	1.45	2.16	1.55	1.50	1.42	1.69	1.18	1.15	0.90	1.27	1.05	2.63
8.	1.74	2.01	1.55	1.46	1.34	1.60	1.14	1.13	0.96	1.23	1.43	3.54
9.	1.87	1.98	1.54	1.39	1.25	1.80	1.02	1.18	0.92	1.20	1.24	2.65
10.	1.84	2.05	1.50	1.42	1.19	1.49	0.99	1.09	0.91	1.17	1.10	2.14
11.	1.98	2.02	1.54	1.42	1.17	1.31	0.96	0.97	0.91	1.15	1.05	1.88
12.	1.92	1.96	1.54	1.37	1.16	1.33	0.98	0.91	0.92	1.13	1.03	1.75
13.	2.07	1.91	1.51	1.32	1.10	1.18	1.26	0.91	0.91	1.12	1.02	1.72
14.	2.31	1.88	3.20	1.28	1.04	1.10	1.06	0.92	0.92	1.12	1.07	1.80
15.	2.34	1.88	5.26	1.27	0.97	1.10	1.18	1.25	1.49	1.12	1.05	1.74
16.	2.24	1.79	2.78	1.25	0.92	1.11	1.02	4.53	11.8	1.12	1.02	1.72
17.	2.13	1.75	2.31	1.25	0.92	1.14	1.08	2.00	6.77	1.13	1.06	1.72
18.	2.28	1.86	2.29	1.27	1.37	1.22	1.38	1.48	2.39	1.10	1.04	1.74
19.	3.77	1.87	2.07	1.24	1.49	1.06	1.05	1.31	1.68	1.09	1.04	1.84
20.	3.52	1.81	1.94	1.14	1.74	0.97	1.44	1.22	1.58	1.08	1.05	2.57
21.	2.74	1.74	1.87	1.36	2.00	0.92	2.50	1.17	3.95	1.07	6.01	5.81
22.	2.45	1.72	1.80	3.91	1.68	0.91	1.39	1.12	3.73	1.06	4.11	7.30
23.	2.22	1.70	1.66	4.90	1.51	0.91	8.63	1.08	2.97	1.05	2.39	6.53
24.	2.05	1.68	1.68	2.63	1.38	1.04	15.6	1.06	2.24	1.05	1.94	4.06
25.	2.04	1.63	1.59	1.93	1.29	1.00	8.03	1.03	2.46	1.04	1.64	5.25
26.	1.96	1.57	1.60	1.93	1.24	1.30	3.73	1.00	4.02	1.04	1.48	3.67
27.	3.11	1.54	1.65	1.80	1.19	1.65	2.50	0.99	2.50	1.04	1.42	2.84
28.	7.08	1.52	1.79	1.67	1.16	1.10	2.02	0.97	1.97	1.04	1.42	2.39
29.	5.11	1.51	1.72	1.51	1.13	0.96	1.84	0.95	1.69	1.06	1.39	2.05
30.	3.83		1.61	1.48	1.10	0.94	1.73	0.94	1.52	1.10	1.38	1.84
31.	3.50		1.55		1.07		1.60	0.93		1.11		1.78
	Extremwerte in m³/s											
am	06.	29.	08.	20.	16.	25.	01.	12.	10.	26.	16.	01.
NQ	1.39	1.42	1.46	1.13	0.89	0.87	0.88	0.89	0.83	1.02	0.99	1.38
HQ	9.54	3.51	9.74	10.2	2.88	3.58	33.2	9.09	19.5	2.07	12.6	9.25
am	28.	01.	14.	22.	18.	05.	24.	16.	16.	04.	21.	22.
	Monatsmittel in m³/s(MQ),l/s.km²(Mq) bzw.Monatssummen in mm (h_A)											
MQ	2.51	1.99	1.90	1.69	1.28	1.28	2.29	1.27	2.19	1.18	1.50	2.66
Mq	13.5	10.7	10.2	9.11	6.89	6.89	12.3	6.83	11.8	6.36	8.04	14.3
h_A	36	27	27	24	18	18	33	18	30	17	21	37

Reihe: 2003-2007	Mittlere Monatsmittel in m³/s (MQ),l/s.km²(Mq) bzw. -summen in mm (h_A)											
MQ	1.78	2.32	4.93	2.45	1.81	2.32	1.21	1.94	1.76	1.06	1.43	1.61
Mq	9.57	12.5	26.5	13.2	9.75	12.5	6.49	10.4	9.49	5.68	7.70	8.67
h_A	26	31	71	34	26	32	17	28	25	15	20	22
Reihe: 1976-2008	**Mittlere Monatsmittel mit Extremwerten in m³/s**											
NQ	0.17	0.35	0.66	0.66	0.59	0.18	0.26	0.26	0.22	0.23	0.37	0.23
NQ_T	0.21	0.38	0.70	0.77	0.67	0.48	0.36	0.29	0.30	0.27	0.44	0.35
MNQ_T	0.91	1.09	1.34	1.57	1.21	0.99	0.81	0.77	0.75	0.79	0.86	1.05
NMQ	0.41	0.86	1.00	0.94	0.94	0.67	0.57	0.40	0.45	0.44	0.51	0.58
MQ	1.84	2.18	3.42	2.92	2.17	1.86	1.51	1.60	1.40	1.12	1.42	2.04
HMQ	4.53	5.81	6.87	8.90	7.73	6.28	9.51	7.80	5.12	4.93	3.25	5.96
MHQ	9.67	10.2	19.1	10.1	12.7	18.8	13.0	18.3	12.5	6.52	6.78	11.2
HQ	39.1	52.8	58.7	48.4	107	222	171	137	132	82.4	46.4	50.8

Jahreswerte in m³/s (Q),l/s.km²(Mq), mm (h_L)	Berichtsjahr			Reihe: 2003 - 2007			Reihe: 1976 - 2008		
NQ	0.83	10.09.		0.49	07.08.2007		0.17	06.01.2000	
NQ_T	0.89	06.09.					0.21	06.01.2000	
$MJNQ_T$							0.62		
NJMQ							1.07		1983
MQ,Mq,h_A	1.81	9.75	308	2.02	10.9	344	1.96	10.5	332
HJMQ							3.35		1996
MJHQ							54.6		
HQ	33.2	24.07.		137	07.08.2006		222	07.06.2002	
NNQ seit 1972:	0.17	06.01.2000		**HHQ seit** 1972:	222	07.06.2002			

Berichtsjahr(J)	Überschreitungsdauer der Abflüsse in Tagen											Reihe(R): 2003-2007
m³/s	Tage(J)	Tage(R)	m³/s	Tage(J)	Tage(R)	m³/s	Tage(J)	Tage(R)	m³/s	Tage(J)	Tage(R)	
10000			500			20.0		2.6	1.00	327	212.8	
8000			350			16.0		3.8	0.80	366	297.0	
6000			250			12.0	1	5.8	0.60		361.0	
4000			180			9.00	2	8.4	0.40		365.2	
3000			140			7.00	6	12.4	0.30			
2000			100			5.00	13	22.0	0.20			
1600			80.0			3.50	28	40.6	0.10			
1200			60.0		0.2	2.50	46	67.2	0.06			
900			40.0		0.6	1.80	106	107.4	0.03			
700			30.0		1.4	1.40	201	139.6	0.00			

durch Trinkwasserentnahme beeinflusst
Im Jän,Feb,Dez durch Eis beeinflusst
Im Jän,Feb,Mrz,Mai,Jun,Jul,Aug,Sep,Okt,Nov,Dez n.erg.W.erm.

Nr. 491 Hirtenberg
Triesting

Mst.Nr. 208124 Art: Schreibpegel Einzugsgebiet: 287.3 km²

Monat	I	II	III	IV	V	VI	VII	VIII	IX	X	XI	XII
Tag	Tägliche Abflüsse 2008 in m³/s											
1.	2.40	4.40	2.43	2.16	2.04	1.39	1.52	1.88	1.54	2.19	1.43	1.98
2.	2.31	4.02	2.42	2.11	1.95	1.59	1.45	2.08	1.57	2.08	1.42	2.06
3.	2.24	3.63	2.34	2.16	1.86	1.89	1.53	2.05	1.49	2.21	1.42	2.09
4.	2.21	3.45	2.39	2.14	1.85	2.17	1.53	1.78	1.45	2.67	1.38	2.10
5.	2.18	3.25	2.38	2.07	1.89	3.88	1.41	1.69	1.42	2.32	1.38	2.07
6.	2.20	3.10	2.28	2.06	2.14	2.87	1.38	1.61	1.41	2.05	1.43	2.36
7.	2.26	3.06	2.27	2.10	2.07	2.42	1.82	1.56	1.43	1.91	1.43	3.28
8.	2.65	2.89	2.27	2.02	1.89	2.17	1.69	2.39	1.54	1.82	1.99	4.74
9.	2.83	2.79	2.25	1.99	1.81	2.46	1.49	2.13	1.45	1.76	1.78	3.65
10.	2.60	2.71	2.23	1.95	1.75	2.06	1.43	1.82	1.44	1.70	1.55	3.08
11.	2.62	2.63	2.22	1.90	1.70	1.87	1.39	1.66	1.43	1.66	1.52	2.82
12.	2.58	2.56	2.21	1.85	1.67	1.88	1.41	1.55	1.43	1.64	1.46	2.74
13.	2.68	2.53	2.22	1.77	1.65	1.75	1.87	1.55	1.41	1.62	1.39	2.62
14.	2.96	2.50	3.90	1.83	1.65	1.65	1.59	1.50	1.40	1.61	1.49	2.65
15.	2.92	2.50	7.92	1.92	1.65	1.60	1.71	1.79	1.89	1.60	1.49	2.51
16.	2.81	2.40	4.44	1.94	1.63	1.55	1.53	6.92	13.5	1.61	1.47	2.43
17.	2.71	2.28	3.66	1.81	1.61	1.55	1.64	3.41	9.61	1.60	1.52	2.38
18.	2.81	2.43	3.60	1.75	2.53	1.72	2.06	2.50	3.60	1.55	1.49	2.41
19.	4.66	2.41	3.27	1.72	2.32	1.52	1.63	2.17	2.55	1.54	1.49	2.49
20.	5.01	2.37	3.04	1.77	2.55	1.43	2.03	2.03	2.27	1.52	1.49	3.10
21.	3.54	2.34	2.88	1.97	2.90	1.38	4.19	1.93	5.26	1.52	6.72	7.25
22.	3.17	2.34	2.77	5.06	2.34	1.35	2.27	1.85	5.42	1.56	5.69	8.54
23.	2.96	2.31	2.62	7.16	2.04	1.37	9.64	1.81	4.56	1.43	3.35	8.44
24.	2.73	2.27	2.71	4.01	1.86	1.90	19.9	1.76	3.47	1.40	2.69	5.42
25.	2.66	2.24	2.62	2.87	1.76	1.64	11.1	1.70	3.63	1.42	2.38	6.60
26.	2.57	2.22	2.56	2.90	1.68	2.32	5.59	1.64	5.70	1.42	2.17	5.02
27.	3.94	2.19	2.57	2.56	1.64	3.15	3.61	1.61	3.92	1.43	2.07	3.97
28.	9.07	2.14	2.77	2.43	1.57	1.96	2.77	1.59	3.07	1.44	2.08	3.40
29.	6.75	2.15	2.63	2.30	1.53	1.66	2.33	1.55	2.65	1.44	2.02	2.96
30.	5.11		2.42	2.16	1.50	1.61	2.12	1.52	2.37	1.41	1.94	2.68
31.	4.74		2.30		1.44		1.98	1.51		1.46		2.53
	Extremwerte in m³/s											
am	05.	17.	13.	19.	26.	25.	11.	06.	03.	30.	05.	01.
NQ	2.05	1.98	1.90	1.51	1.19	1.09	1.28	1.16	1.24	1.03	1.17	1.87
HQ	12.2	4.75	12.6	13.2	11.6	10.6	35.2	12.7	23.2	3.01	14.8	11.3
am	28.	01.	15.	22.	18.	24.	24.	16.	16.	04.	21.	23.
	Monatsmittel in m³/s(MQ),l/s.km²(Mq) bzw.Monatssummen in mm (h_A)											
MQ	3.32	2.69	2.86	2.41	1.89	1.92	3.15	2.02	3.13	1.70	2.04	3.56
Mq	11.6	9.38	9.95	8.40	6.56	6.70	11.0	7.02	10.9	5.91	7.09	12.4
h_A	31	23	27	22	18	17	29	19	28	16	18	32

Reihe: 2003-2007	Mittlere Monatsmittel in m³/s (MQ),l/s.km²(Mq) bzw. -summen in mm (h_A)											
MQ	2.47	2.92	5.59	3.08	2.51	2.87	1.70	2.32	2.41	1.60	2.00	2.15
Mq	8.60	10.2	19.5	10.7	8.73	10.0	5.90	8.08	8.38	5.57	6.95	7.47
h_A	23	25	52	28	23	26	16	22	22	15	18	19
Reihe: 1981-2008	**Mittlere Monatsmittel mit Extremwerten in m³/s**											
NQ	0.42	0.51	0.84	0.78	0.24	0.27	0.31	0.29	0.29	0.24	0.41	0.48
NQ_T	0.68	0.71	1.16	1.10	0.69	0.58	0.57	0.60	0.43	0.60	0.75	0.79
MNQ_T	1.48	1.60	1.98	2.31	1.84	1.57	1.26	1.18	1.16	1.23	1.28	1.48
NMQ	1.05	1.36	1.75	1.55	1.43	1.04	0.83	0.81	0.83	0.85	0.87	1.07
MQ	2.62	2.95	4.61	3.67	3.01	2.77	2.36	2.26	2.19	1.78	2.02	2.72
HMQ	6.23	8.85	7.87	10.2	9.44	8.29	14.2	9.95	6.90	7.51	4.28	5.45
MHQ	13.9	11.8	24.6	11.4	17.9	26.0	18.9	24.7	20.4	9.54	7.54	14.3
HQ	51.9	52.5	84.6	61.1	139	257	225	186	140	117	26.1	63.4

Jahreswerte in m³/s (Q),l/s.km²(Mq), mm (h_L)	Berichtsjahr			Reihe: 2003 - 2007			Reihe: 1981 - 2008		
NQ	1.03	30.10.		0.67	03.09.2007		0.24	02.10.1994	
NQ_T	1.35	22.06.					0.43	15.09.1987	
$MJNQ_T$							0.89		
NJMQ							1.58		1983
MQ,Mq,h_A	2.56	8.90	282	2.60	9.04	286	2.74	9.55	302
HJMQ							4.83		1996
MJHQ							73.6		
HQ	35.2	24.07.		140	07.09.2007		257	07.06.2002	
NNQ seit 1977:	0.24	02.10.1994		**HHQ seit** 1977:	257	07.06.2002			

Berichtsjahr(J)	Überschreitungsdauer der Abflüsse in Tagen											Reihe(R): 2003-2007
m³/s	Tage(J)	Tage(R)	m³/s	Tage(J)	Tage(R)	m³/s	Tage(J)	Tage(R)	m³/s	Tage(J)	Tage(R)	
10000			500			20.0		2.8	1.00	366	349.2	
8000			350			16.0	1	4.2	0.80		363.6	
6000			250			12.0	2	6.2	0.60		365.2	
4000			180			9.00	6	9.6	0.40			
3000			140			7.00	11	14.2	0.30			
2000			100			5.00	25	28.6	0.20			
1600			80.0			3.50	47	55.8	0.10			
1200			60.0		0.2	2.50	116	102.6	0.06			
900			40.0		0.8	1.80	242	171.0	0.03			
700			30.0		1.8	1.40	357	250.0	0.00			

durch Trinkwasserentnahme beeinflusst
Im Jän,Feb,Dez durch Eis beeinflusst
Im Jän,Feb,Mrz,Apr,Mai,Jun,Jul,Aug,Sep,Okt,Nov,Dez n.erg.W.erm.

Abflüsse

Nr. 492 Hennersdorf Petersbach

Mst.Nr. 209346 Art: Schreibpegel Einzugsgebiet: 20.0 km²

Monat	I	II	III	IV	V	VI	VII	VIII	IX	X	XI	XII
Tag	Tägliche Abflüsse 2008 in m³/s											
1.	0.08	0.09	0.10	0.06	0.07	0.16	0.07	0.12	.044	0.05	.047	0.06
2.	0.08	0.09	0.07	0.09	0.08	.050	0.07	0.13	.044	0.06	.035	.051
3.	0.07	0.08	0.07	0.07	0.07	0.20	0.07	0.10	.040	0.15	.039	0.06
4.	0.06	0.09	0.07	0.06	0.06	0.22	0.07	0.09	.037	0.09	.042	.047
5.	0.06	0.08	0.06	0.07	0.06	0.47	0.07	0.09	.035	0.07	.047	0.07
6.	0.06	0.07	0.07	0.07	0.05	0.15	0.07	0.08	.039	0.08	.037	0.09
7.	0.06	0.08	0.07	0.07	.042	0.11	0.52	0.09	0.07	0.07	0.06	0.08
8.	0.05	0.07	0.07	0.06	.047	0.19	0.14	0.11	0.05	0.07	0.13	0.09
9.	0.06	0.07	0.06	0.06	.042	0.12	0.10	0.17	.049	0.06	.048	.050
10.	0.06	0.06	0.06	0.06	.047	0.08	0.11	0.10	.045	.051	0.05	.042
11.	0.06	0.06	0.07	0.06	.046	0.07	0.08	0.08	.048	0.05	.041	0.05
12.	0.06	0.06	0.06	0.05	.039	0.07	0.24	0.08	.051	.049	.044	0.06
13.	0.06	0.06	0.06	.050	.042	0.07	0.19	0.07	0.05	.048	0.07	0.07
14.	0.06	0.06	0.17	0.05	.045	0.07	0.12	0.07	0.05	.050	0.06	0.06
15.	0.07	0.07	0.08	0.06	.048	0.10	0.10	0.09	0.20	0.08	.043	0.07
16.	0.07	0.06	0.06	0.09	0.06	0.07	0.09	0.38	0.19	0.17	.039	0.06
17.	0.07	0.06	0.07	0.08	0.08	0.08	0.27	0.08	0.08	0.05	.043	0.08
18.	0.07	0.07	0.06	0.09	0.14	0.08	0.12	0.09	0.07	.045	.037	0.14
19.	0.15	0.07	0.05	0.09	0.07	0.06	0.10	0.07	0.06	.042	.032	0.16
20.	0.08	0.06	0.09	0.10	0.20	.048	0.26	0.06	0.05	.045	.035	0.11
21.	0.08	0.06	0.08	0.26	0.08	.041	0.17	0.06	0.07	.030	0.39	0.09
22.	0.10	0.06	0.06	0.11	0.05	.033	0.13	0.06	0.06	.033	0.10	0.09
23.	0.08	0.06	0.05	0.06	.046	.047	0.61	0.06	0.05	.039	0.07	0.08
24.	0.08	0.06	0.18	0.06	.044	0.29	0.27	0.06	0.07	.039	0.07	0.07
25.	0.09	0.06	0.09	0.08	.044	0.19	0.22	0.05	0.15	.040	0.07	0.11
26.	0.08	0.06	0.07	0.06	.047	0.28	0.15	0.05	0.09	.037	0.06	0.07
27.	0.10	0.05	0.06	0.06	.050	0.20	0.13	0.05	0.06	.036	0.07	0.07
28.	0.23	0.06	0.06	0.05	0.05	0.07	0.13	0.05	0.06	.041	0.06	0.07
29.	0.10	0.08	0.06	0.06	0.06	0.08	0.11	.050	0.06	.043	0.06	0.07
30.	0.09		0.06	0.06	0.06	0.10	0.10	.050	0.06	.045	0.06	0.07
31.	0.10		0.06		0.06		0.18	.045		.041		0.07
	Extremwerte in m³/s											
am	08.	21.	20.	10.	14.	23.	04.	22.	04.	01.	19.	12.
NQ	.030	.043	.029	.045	.026	.023	.032	.032	.018	.020	.024	.024
HQ	0.83	0.19	0.70	1.89	0.84	2.65	2.66	1.65	1.59	1.60	1.23	0.38
am	28.	29.	14.	21.	20.	05.	07.	16.	25.	16.	21.	05.
	Monatsmittel in m³/s(MQ),l/s.km²(Mq) bzw.Monatssummen in mm (h_A)											
MQ	0.08	0.07	0.07	0.07	0.06	0.13	0.16	0.09	0.07	0.06	0.07	0.08
Mq	4.07	3.38	3.72	3.72	3.09	6.34	8.14	4.42	3.43	2.91	3.32	3.79
h_A	11	8	10	10	8	16	22	12	9	8	9	10

Reihe: 2003-2007 **Mittlere Monatsmittel in m³/s (MQ),l/s.km²(Mq) bzw. -summen in mm (h_A)**

MQ	0.07	0.08	0.09	0.08	0.09	0.08	0.09	0.06	0.06	.049	0.06	0.06
Mq	3.30	3.83	4.50	3.84	4.38	3.82	4.54	3.20	2.95	2.45	2.95	3.12
h_A	9	10	12	10	12	10	12	9	8	7	8	8

Reihe: 1982-2008 **Mittlere Monatsmittel mit Extremwerten in m³/s**

NQ	.000	.004	.000	.007	.000	.000	.000	.000	.000	.000	.000	.000
NQ_T	.000	.009	.009	.009	.000	.000	.000	.000	.000	.000	.000	.007
MNQ_T	.031	.031	.041	.043	.032	.028	.029	.030	.027	.024	.029	.034
NMQ	.020	.022	.032	.030	.015	.026	.029	.006	.025	.005	.016	.027
MQ	0.05	0.06	0.08	0.08	0.07	0.06	0.07	0.08	0.07	.047	.050	0.06
HMQ	0.13	0.11	0.20	0.16	0.13	0.13	0.26	0.19	0.18	0.14	0.12	0.13
MHQ	0.50	0.48	0.75	0.75	1.22	1.33	1.67	1.56	1.29	0.88	0.69	0.60
HQ	1.73	1.56	1.76	1.89	2.61	2.65	2.73	2.81	2.19	1.63	2.14	1.26

Jahreswerte in m³/s (Q),l/s.km²(Mq), mm (h_J)

	Berichtsjahr			Reihe: 2003 - 2007			Reihe: 1982 - 2008		
NQ	.018	04.09.		.000	30.07.2003		.000	08.01.1990	
NQ_T	.030	21.10.					.000	09.01.1990	
$MJNQ_T$							.013		
NJMQ							.026		2001
MQ,Mq,h_A	0.08	4.20	133	0.07	3.53	112	0.06	3.24	102
HJMQ							0.10		2002
MJHQ							2.05		
HQ	2.66	07.07.		2.73	25.07.2005		2.81	12.08.2002	

NNQ seit 1980: .000 01.11.2005 **HHQ seit** 1980: 2.81 12.08.2002

Berichtsjahr(J) Überschreitungsdauer der Abflüsse in Tagen Reihe(R): 2003-2007

m³/s	Tage(J)	Tage(R)	m³/s	Tage(J)	Tage(R)	m³/s	Tage(J)	Tage(R)	m³/s	Tage(J)	Tage(R)
10000			500			20.0			1.00		0.2
8000			350			16.0			0.80		0.2
6000			250			12.0			0.60	1	0.4
4000			180			9.00			0.40	3	2.4
3000			140			7.00			0.30	5	6.4
2000			100			5.00			0.20	19	13.6
1600			80.0			3.50			0.10	70	67.2
1200			60.0			2.50			0.06	272	151.8
900			40.0			1.80			0.03	366	325.8
700			30.0			1.40			0.00		365.2

Im Jän,Feb,Mrz,Apr,Maj,Jun,Jul,Aug,Sep,Okt,Nov,Dez n.erg.W.erm.
Im Jän durch Eis beeinflusst

Nr. 493 Schwechat (Hallenbad) Schwechat

Mst.Nr. 208157 Art: Schreibpegel Einzugsgebiet: 1028.9 km²

Monat	I	II	III	IV	V	VI	VII	VIII	IX	X	XI	XII
Tag	Tägliche Abflüsse 2008 in m³/s											
1.	9.42	13.4	8.23	7.80	7.13	7.04	6.48	7.32	5.01	5.59	4.93	6.53
2.	9.10	12.4	8.30	8.05	6.85	7.28	5.91	7.33	5.21	5.68	5.12	6.87
3.	8.86	11.5	7.69	8.10	6.56	8.69	5.52	7.65	5.01	7.33	5.55	6.83
4.	8.48	11.0	7.72	7.92	6.55	14.3	5.58	6.68	4.82	8.31	5.57	6.71
5.	7.95	10.3	7.86	7.71	7.33	21.7	5.19	6.37	4.73	7.34	5.49	6.68
6.	7.95	10.0	7.92	7.67	8.04	14.7	5.02	6.19	4.68	6.73	5.02	8.07
7.	8.34	9.87	7.26	7.64	7.37	11.3	10.9	5.99	4.77	6.36	4.94	7.60
8.	8.64	9.41	7.16	7.79	6.85	10.6	8.29	6.60	5.91	6.10	7.19	11.1
9.	9.27	9.10	7.08	7.19	6.60	11.1	5.92	10.2	5.21	5.89	6.37	10.4
10.	8.97	8.85	6.71	7.37	6.37	9.10	5.48	7.34	5.10	5.69	5.55	9.33
11.	8.80	8.64	6.56	7.25	6.05	7.90	5.10	6.67	5.09	5.64	5.18	8.46
12.	8.68	8.39	6.45	7.01	5.84	7.44	6.03	6.03	5.06	5.66	5.09	8.16
13.	8.59	8.21	6.41	7.30	5.77	7.09	7.98	5.67	5.02	5.65	5.29	8.02
14.	9.19	8.04	8.27	6.53	5.62	6.67	5.99	5.75	5.05	5.85	5.79	7.84
15.	9.59	8.04	15.3	6.85	5.47	6.59	6.01	6.02	7.79	5.93	5.53	7.84
16.	9.50	7.73	11.6	6.85	5.53	6.03	5.76	18.6	18.3	7.06	5.44	7.55
17.	9.18	7.01	9.90	6.86	5.55	5.91	7.06	10.8	23.9	6.73	5.70	7.49
18.	9.15	7.58	9.39	6.67	7.62	6.84	8.27	8.06	11.4	5.69	5.64	8.81
19.	12.7	7.37	8.98	6.54	10.1	5.97	6.77	7.18	8.53	5.50	5.50	10.3
20.	14.2	7.30	8.88	6.34	12.6	5.64	7.67	6.55	7.42	5.45	5.63	10.3
21.	11.6	7.21	8.81	7.87	12.6	5.36	14.2	6.22	8.17	5.34	15.0	15.8
22.	10.6	7.11	8.39	11.7	9.30	5.29	9.41	5.90	10.0	5.31	18.6	17.8
23.	9.99	6.98	7.93	17.6	7.88	5.28	16.9	5.76	9.21	5.22	11.4	20.7
24.	9.32	6.92	10.3	13.0	7.14	10.8	44.5	5.72	7.90	5.24	9.53	15.0
25.	9.26	7.05	8.83	10.0	6.77	9.70	26.1	5.54	8.13	5.24	8.45	14.5
26.	8.93	7.18	8.38	9.16	6.53	11.9	17.7	5.41	10.5	5.12	7.53	13.4
27.	9.67	7.00	8.21	8.52	6.42	18.1	12.9	5.30	8.44	5.16	7.20	11.3
28.	18.3	6.93	8.49	7.89	6.31	9.71	10.2	5.28	7.01	5.08	7.00	10.2
29.	17.5	7.69	8.69	7.48	6.09	7.71	8.98	5.21	6.23	5.08	7.10	9.39
30.	14.5		8.24	7.30	5.98	7.17	8.13	5.09	5.71	5.01	6.63	8.49
31.	13.8		8.04		5.54		7.95	4.98		4.96		7.79
	Extremwerte in m³/s											
am	17.	25.	12.	14.	15.	01.	12.	30.	05.	31.	07.	05.
NQ	7.16	6.06	5.55	4.72	4.53	4.46	4.42	4.63	4.03	4.27	4.03	5.62
HQ	22.0	14.2	19.1	22.3	20.5	43.3	59.0	23.1	34.5	15.0	29.7	23.0
am	28.	01.	15.	21.	20.	04.	24.	16.	17.	16.	21.	23.
	Monatsmittel in m³/s(MQ),l/s.km²(Mq) bzw.Monatssummen in mm (h_A)											
MQ	10.3	8.56	8.45	8.20	7.11	9.10	9.93	6.88	7.65	5.84	6.97	9.98
Mq	10.0	8.32	8.21	7.97	6.91	8.85	9.65	6.69	7.43	5.67	6.77	9.70
h_A	27	21	22	21	19	23	26	18	19	15	18	25

Reihe: 2003-2007 **Mittlere Monatsmittel in m³/s (MQ),l/s.km²(Mq) bzw. -summen in mm (h_A)**

MQ	7.93	9.08	15.6	9.72	8.77	9.06	5.37	7.12	7.54	5.61	6.72	7.38
Mq	7.71	8.83	15.2	9.45	8.52	8.81	5.22	6.92	7.32	5.45	6.53	7.17
h_A	21	22	41	24	23	23	14	19	19	15	17	19

Reihe: 1977-2008 **Mittlere Monatsmittel mit Extremwerten in m³/s**

NQ	1.99	1.42	3.23	2.82	2.51	2.18	1.80	1.77	1.72	1.58	2.25	1.27
NQ_T	2.62	2.33	4.73	3.82	3.26	2.77	2.20	2.31	2.34	2.55	2.62	2.54
MNQ_T	5.09	5.63	6.73	7.49	5.90	5.07	4.24	4.03	3.86	4.32	4.84	5.13
NMQ	3.54	4.51	5.94	4.89	4.78	3.80	2.81	2.85	3.27	2.86	3.45	3.99
MQ	7.50	9.05	12.2	11.4	9.16	7.80	6.57	6.48	6.32	5.55	6.56	8.10
HMQ	15.7	16.9	20.0	33.5	23.4	17.0	28.7	17.9	20.5	13.7	13.2	15.0
MHQ	26.6	26.9	40.8	29.5	39.6	36.9	43.9	33.8	25.8	14.0	18.8	24.6
HQ	220	99.1	140	142	261	211	330	227	281	49.4	154	96.0

Jahreswerte in m³/s (Q),l/s.km²(Mq), mm (h_J)

	Berichtsjahr			Reihe: 2003 - 2007			Reihe: 1977 - 2008		
NQ	4.03	05.09.		1.77	16.08.2003		1.27	13.12.1977	
NQ_T	4.68	06.09.					2.20	31.07.1983	
$MJNQ_T$							3.31		
NJMQ							4.76		1983
MQ,Mq,h_A	8.25	8.02	254	8.24	8.01	253	8.06	7.83	248
HJMQ							14.2		1996
MJHQ							101		
HQ	59.0	24.07.		281	07.09.2007		281	07.09.2007	

NNQ seit 1966: 1.27 13.12.1977 **HHQ seit** 1966: 330 02.07.1975

Berichtsjahr(J) Überschreitungsdauer der Abflüsse in Tagen Reihe(R): 2003-2007

m³/s	Tage(J)	Tage(R)	m³/s	Tage(J)	Tage(R)	m³/s	Tage(J)	Tage(R)	m³/s	Tage(J)	Tage(R)
10000			500			20.0	5	14.2	1.00		
8000			350			16.0	15	25.0	0.80		
6000			250			12.0	34	48.6	0.60		
4000			180			9.00	91	94.4	0.40		
3000			140		0.4	7.00	218	149.4	0.30		
2000			100		0.6	5.00	358	241.4	0.20		
1600			80.0		1.2	3.50	366	345.6	0.10		
1200			60.0		1.8	2.50		365.2	0.06		
900			40.0	1	3.8	1.80			0.03		
700			30.0	1	6.2	1.40			0.00		

Wiener Neustädter Kanal dotiert mit bis zu 1,5 m³/s Schwechat
Im Dez durch Eis beeinflusst
Im Jän,Feb,Mrz,Apr,Mai,Jun,Jul,Aug,Sep,Okt n.erg.Wasserst.erm.

Abflüsse

Nr. 496 Gutenstein (Kirche) Piesting

Mst.Nr. 208272 Art: Schreibpegel Einzugsgebiet: 50.3 km²

Monat	I	II	III	IV	V	VI	VII	VIII	IX	X	XI	XII
Tag	Tägliche Abflüsse 2008 in m³/s											
1.	1.01	1.58	0.90	0.91	0.88	0.73	0.63	0.97	0.69	0.67	0.54	0.70
2.	0.98	1.47	0.92	0.92	0.86	0.72	0.60	1.16	0.66	0.66	0.54	0.75
3.	0.95	1.34	0.94	0.91	0.86	0.86	0.59	1.07	0.64	0.72	0.54	0.74
4.	0.93	1.30	0.90	0.86	0.85	0.82	0.58	0.95	0.64	0.77	0.54	0.71
5.	0.92	1.24	0.85	0.83	0.87	1.48	0.56	0.90	0.63	0.73	0.55	0.70
6.	0.93	1.20	0.81	0.82	0.91	1.36	0.56	0.85	0.63	0.71	0.54	0.73
7.	0.94	1.20	0.80	0.82	0.86	1.14	0.75	0.83	0.64	0.69	0.56	0.76
8.	0.96	1.14	0.80	0.79	0.84	1.24	0.64	0.83	0.65	0.68	0.71	0.81
9.	0.93	1.08	0.78	0.77	0.83	1.23	0.59	0.86	0.63	0.67	0.62	0.78
10.	0.92	1.03	0.77	0.77	0.82	1.13	0.57	0.82	0.63	0.66	0.58	0.75
11.	0.92	0.98	0.77	0.78	0.80	1.11	0.56	0.80	0.63	0.65	0.56	0.74
12.	1.02	0.94	0.77	0.78	0.79	1.11	0.59	0.79	0.63	0.64	0.55	0.75
13.	1.13	0.91	0.76	0.77	0.78	1.00	0.66	0.78	0.62	0.63	0.55	0.75
14.	1.10	0.89	0.98	0.76	0.77	0.91	0.66	0.77	0.61	0.63	0.55	0.75
15.	1.05	0.87	1.48	0.76	0.76	0.87	0.75	0.95	0.69	0.63	0.54	0.76
16.	1.03	0.83	1.23	0.77	0.77	0.79	0.65	2.22	0.94	0.63	0.53	0.80
17.	1.03	0.80	1.12	0.75	0.75	0.75	0.69	1.41	0.90	0.62	0.57	0.95
18.	1.04	0.81	1.03	0.75	0.84	0.75	0.71	1.13	0.75	0.60	0.54	0.92
19.	1.30	0.81	0.97	0.74	0.89	0.68	0.65	1.00	0.70	0.59	0.54	0.88
20.	1.47	0.79	0.95	0.73	1.00	0.65	0.84	0.92	0.70	0.59	0.53	0.93
21.	1.33	0.79	0.94	0.92	1.04	0.62	1.37	0.85	0.78	0.58	1.08	1.63
22.	1.28	0.79	0.94	1.05	0.90	0.60	0.99	0.80	0.81	0.58	1.07	2.31
23.	1.18	0.79	0.91	1.06	0.84	0.58	3.50	0.78	0.76	0.57	0.81	2.77
24.	1.10	0.79	0.92	1.00	0.80	0.60	8.49	0.75	0.73	0.56	0.72	2.16
25.	1.05	0.78	0.89	0.97	0.78	0.58	3.53	0.72	0.83	0.56	0.67	1.89
26.	1.00	0.79	0.87	1.01	0.76	0.77	2.24	0.70	1.17	0.56	0.64	1.60
27.	1.65	0.80	0.87	0.96	0.74	1.25	1.67	0.69	0.94	0.55	0.62	1.42
28.	2.86	0.79	0.89	0.94	0.73	0.82	1.36	0.67	0.81	0.55	0.61	1.27
29.	2.39	0.79	0.93	0.93	0.72	0.72	1.19	0.66	0.73	0.56	0.62	1.15
30.	1.99		0.97	0.91	0.71	0.68	1.08	0.65	0.69	0.55	0.63	1.07
31.	1.74		0.95		0.71		1.01	0.64		0.54		1.01
	Extremwerte in m³/s											
am	06.	17.	27.	20.	31.	25.	11.	31.	14.	31.	06.	10.
NQ	0.76	0.74	0.58	0.70	0.67	0.55	0.53	0.62	0.58	0.52	0.50	0.54
HQ	3.05	1.67	1.63	1.51	1.26	2.73	13.7	2.98	1.32	0.88	1.60	3.09
am	28.	01.	15.	21.	20.	03.	24.	16.	26.	04.	21.	23.
	Monatsmittel in m³/s(MQ),l/s.km²(Mq) bzw.Monatssummen in mm (h_A)											
MQ	1.23	0.98	0.92	0.86	0.82	0.88	1.27	0.90	0.73	0.62	0.62	1.09
Mq	24.4	19.4	18.3	17.1	16.3	17.6	25.2	17.9	14.5	12.4	12.4	21.8
h_A	65	49	49	44	44	46	67	48	38	33	32	56

Reihe: 2003-2007	Mittlere Monatsmittel in m³/s (MQ),l/s.km²(Mq) bzw. -summen in mm (h_A)											
MQ	0.91	1.06	1.58	1.25	0.93	1.09	0.79	0.89	1.00	0.65	0.93	0.85
Mq	18.1	21.2	31.5	24.9	18.5	21.6	15.6	17.7	19.8	12.8	18.5	16.8
h_A	48	53	84	64	49	56	42	47	51	34	48	44
Reihe: 1981-2008	Mittlere Monatsmittel mit Extremwerten in m³/s											
NQ	0.29	0.28	0.36	0.45	0.43	0.25	0.30	0.31	0.22	0.26	0.26	0.29
NQ_T	0.33	0.33	0.42	0.49	0.53	0.44	0.43	0.39	0.35	0.33	0.38	0.36
MNQ_T	0.62	0.62	0.70	0.86	0.75	0.66	0.61	0.59	0.58	0.57	0.59	0.62
NMQ	0.37	0.49	0.61	0.61	0.63	0.51	0.47	0.43	0.42	0.47	0.43	0.43
MQ	0.92	0.94	1.33	1.28	1.01	0.95	0.94	0.89	0.83	0.73	0.80	0.94
HMQ	1.55	2.05	2.47	2.69	2.13	1.85	2.93	2.70	2.47	2.36	1.93	2.01
MHQ	2.60	2.56	4.67	2.43	2.31	2.85	4.09	3.97	2.58	2.20	1.79	2.48
HQ	8.71	16.0	18.0	6.46	7.43	12.7	35.5	21.1	24.0	17.8	7.20	9.58

Jahreswerte in m³/s (Q),l/s.km²(Mq), mm (h_J)	Berichtsjahr			Reihe: 2003 - 2007			Reihe: 1981 - 2008		
NQ	0.50	06.11.		0.39	20.06.2003		0.22	29.09.1986	
NQ_T	0.53	16.11.					0.33	08.02.1991	
$MJNQ_T$							0.47		
NJMQ							0.59		1984
MQ,Mq,h_A	0.91	18.1	573	0.99	19.7	623	0.96	19.1	605
HJMQ							1.54		1996
MJHQ							9.93		
HQ	13.7	24.07.		24.0	07.09.2007		35.5	08.07.1997	
NNQ seit 1979:	0.22	29.09.1986		**HHQ seit** 1979:	35.5	08.07.1997			

Berichtsjahr(J) Überschreitungsdauer der Abflüsse in Tagen Reihe(R): 2003-2007												
m³/s	Tage(J)	Tage(R)	m³/s	Tage(J)	Tage(R)	m³/s	Tage(J)	Tage(R)	m³/s	Tage(J)	Tage(R)	
10000			500			20.0			1.00	81	99.0	
8000			350			16.0		0.2	0.80	185	160.6	
6000			250			12.0		0.4	0.60	325	274.4	
4000			180			9.00		0.8	0.40	366	365.0	
3000			140			7.00	1	2.2	0.30		365.2	
2000			100			5.00	1	4.0	0.20			
1600			80.0			3.50	3	7.2	0.10			
1200			60.0			2.50	5	13.4	0.06			
900			40.0			1.80	12	28.6	0.03			
700			30.0			1.40	24	46.0	0.00			

durch Kraftwerksbetrieb beeinflusst
Im Jän,Feb,Mrz,Apr,Mai,Jun,Jul,Aug,Sep,Okt,Nov,Dez n.erg.W.erm.

Nr. 497 Wöllersdorf (Hydro) Piesting

Mst.Nr. 208280 Art: Schreibpegel Einzugsgebiet: 284.1 km²

Monat	I	II	III	IV	V	VI	VII	VIII	IX	X	XI	XII
Tag	Tägliche Abflüsse 2008 in m³/s											
1.	3.88	5.35	3.78	3.40	2.62	2.20	3.03	3.61	2.42	2.64	2.30	2.74
2.	3.81	5.26	3.79	3.33	2.66	2.21	2.85	4.12	2.32	2.62	2.29	2.71
3.	3.81	5.02	3.95	3.29	2.74	2.77	2.70	4.09	2.22	2.78	2.25	2.87
4.	3.69	4.95	3.69	3.23	2.73	3.21	2.60	3.72	2.26	2.86	2.16	2.77
5.	3.59	4.89	3.39	3.20	2.80	4.89	2.49	3.66	2.24	2.79	2.12	2.49
6.	3.59	4.73	3.14	3.13	3.16	4.17	2.44	3.33	2.24	2.69	2.15	2.51
7.	3.70	4.75	3.12	3.15	2.84	3.60	3.63	3.17	2.34	2.65	2.32	2.68
8.	3.79	4.49	3.18	3.04	2.67	4.26	3.17	6.16	2.46	2.52	2.71	2.97
9.	3.71	4.30	3.19	3.13	2.66	4.42	2.75	5.97	2.33	2.29	2.41	2.87
10.	3.60	4.18	3.18	3.23	2.62	4.41	2.51	4.38	2.25	2.10	2.19	2.80
11.	3.65	4.02	3.21	3.18	2.54	4.32	2.45	3.98	2.23	2.08	2.20	2.69
12.	3.60	3.91	3.20	2.98	2.49	4.16	2.36	3.71	2.21	2.07	2.19	2.58
13.	3.72	3.85	3.17	2.84	2.43	3.78	2.83	3.53	2.18	2.03	2.32	2.60
14.	3.76	3.80	3.60	2.80	2.39	3.49	2.62	3.33	2.16	1.93	2.24	2.67
15.	3.71	3.90	4.77	2.82	2.39	3.31	2.74	3.41	2.52	2.19	2.06	2.66
16.	3.72	3.61	4.41	2.87	2.48	3.07	2.54	6.18	3.76	2.14	2.13	2.50
17.	3.67	3.26	4.22	2.79	2.55	2.95	2.70	4.42	3.83	2.24	2.36	2.58
18.	3.63	3.42	3.93	2.83	2.89	3.25	2.77	3.81	3.08	2.16	2.16	2.72
19.	4.27	3.59	3.70	2.81	3.37	2.97	2.47	3.53	2.81	2.33	1.92	2.75
20.	4.80	3.43	3.66	2.79	3.20	2.81	2.58	3.30	2.65	2.14	1.99	2.93
21.	4.56	3.36	3.62	3.09	3.21	2.72	4.08	3.19	2.99	2.06	3.24	4.46
22.	4.38	3.44	3.66	3.88	3.00	2.62	3.45	3.02	2.98	1.98	4.10	5.36
23.	4.25	3.46	3.48	3.62	2.88	2.64	5.23	3.00	2.67	2.21	3.27	6.14
24.	4.06	3.46	3.52	3.41	2.84	2.98	18.9	2.87	2.61	2.14	3.00	5.53
25.	3.95	3.50	3.30	3.16	2.91	2.88	11.0	2.78	2.77	1.85	2.75	5.44
26.	3.72	3.60	3.25	3.17	2.51	3.99	7.60	2.75	3.93	1.88	2.61	4.97
27.	5.20	3.48	3.38	2.97	2.34	6.20	6.06	2.52	3.36	1.91	2.52	4.63
28.	7.82	3.35	3.47	2.88	2.36	4.14	5.24	2.51	2.99	1.87	2.52	4.30
29.	7.20	3.26	3.51	2.73	2.29	3.60	4.54	2.49	2.73	2.02	2.53	4.04
30.	6.32		3.47	2.67	2.31	3.31	3.78	2.46	2.64	2.17	2.52	3.64
31.	5.74		3.56		2.21		3.79	2.44		2.30		3.46
	Extremwerte in m³/s											
am	10.	20.	27.	14.	27.	23.	10.	28.	06.	11.	12.	12.
NQ	1.98	2.05	2.24	1.38	0.69	1.20	0.93	1.84	1.09	0.68	0.85	1.27
HQ	9.79	6.04	5.38	5.37	5.09	15.4	25.5	20.9	4.74	3.60	5.04	7.12
am	27.	02.	15.	21.	18.	26.	24.	08.	17.	06.	21.	23.
	Monatsmittel in m³/s(MQ),l/s.km²(Mq) bzw.Monatssummen in mm (h_A)											
MQ	4.29	3.99	3.57	3.08	2.68	3.51	4.12	3.59	2.67	2.25	2.45	3.42
Mq	15.1	14.0	12.5	10.8	9.44	12.4	14.5	12.7	9.40	7.91	8.63	12.0
h_A	40	35	34	28	25	32	39	34	24	21	22	31

Reihe: 2003-2007	Mittlere Monatsmittel in m³/s (MQ),l/s.km²(Mq) bzw. -summen in mm (h_A)											
MQ	2.72	3.21	4.89	3.81	2.89	3.39	2.32	2.51	2.97	2.11	2.78	2.62
Mq	9.57	11.3	17.2	13.4	10.2	11.9	8.18	8.84	10.5	7.43	9.78	9.22
h_A	26	28	46	35	27	31	22	24	27	20	25	24
Reihe: 1971-2008	Mittlere Monatsmittel mit Extremwerten in m³/s											
NQ	0.42	0.49	0.94	0.44	0.57	0.35	0.19	0.05	0.34	0.14	0.36	0.43
NQ_T	1.06	1.38	1.63	1.51	1.37	1.19	0.91	0.71	1.03	0.96	1.18	1.31
MNQ_T	2.12	2.31	2.45	2.80	2.37	2.12	1.87	1.76	1.71	1.72	1.94	2.10
NMQ	1.38	1.66	1.94	1.71	1.83	1.49	1.22	0.94	1.27	1.28	1.38	1.60
MQ	3.13	3.17	4.10	4.16	3.34	3.11	3.06	2.62	2.37	2.23	2.44	3.02
HMQ	7.29	5.90	7.48	10.1	8.66	7.16	12.0	8.61	7.17	8.00	5.66	6.37
MHQ	7.87	6.79	12.3	8.07	7.57	10.9	11.9	9.50	6.63	6.04	5.56	7.54
HQ	41.0	31.3	46.6	16.7	21.7	111	94.1	57.8	59.3	46.0	18.8	31.4

Jahreswerte in m³/s (Q),l/s.km²(Mq), mm (h_J)	Berichtsjahr			Reihe: 2003 - 2007			Reihe: 1971 - 2008		
NQ	0.68	11.10.		0.14	22.10.2003		0.05	02.08.2001	
NQ_T	1.85	25.10.					0.71	04.08.2001	
$MJNQ_T$							1.42		
NJMQ							1.80		2001
MQ,Mq,h_A	3.30	11.6	368	3.01	10.6	335	3.06	10.8	341
HJMQ							5.33		1996
MJHQ							27.3		
HQ	25.5	24.07.		59.3	07.09.2007		111	07.06.2002	
NNQ seit 1967:	0.05	02.08.2001		**HHQ seit** 1967:	111	07.06.2002			

Berichtsjahr(J) Überschreitungsdauer der Abflüsse in Tagen Reihe(R): 2003-2007												
m³/s	Tage(J)	Tage(R)	m³/s	Tage(J)	Tage(R)	m³/s	Tage(J)	Tage(R)	m³/s	Tage(J)	Tage(R)	
10000			500			20.0		1.4	1.00		364.8	
8000			350			16.0	1	2.8	0.80		365.2	
6000			250			12.0	1	4.6	0.60			
4000			180			9.00	2	7.8	0.40			
3000			140			7.00	5	14.0	0.30			
2000			100			5.00	22	31.8	0.20			
1600			80.0			3.50	121	84.6	0.10			
1200			60.0			2.50	289	169.0	0.06			
900			40.0			1.80	366	282.4	0.03			
700			30.0		0.6	1.40		342.8	0.00			

von Apr bis Okt Ausleitung in Tiroler Bach (Versickerung)
durch Kraftwerksbetrieb beeinflusst
Im Jän,Feb,Mrz,Apr,Mai,Jun,Jul,Aug,Sep,Okt,Nov,Dez n.erg.W.erm.

Abflüsse

Nr. 499 Tattendorf
Piesting

Mst.Nr. 208306 Art: Schreibpegel Einzugsgebiet: 315.0 km²

Monat	I	II	III	IV	V	VI	VII	VIII	IX	X	XI	XII
Tag	Tägliche Abflüsse 2008 in m³/s											
1.	3.39	5.24	2.93	2.61	2.08	1.22	2.46	3.22	1.94	2.18	1.93	2.03
2.	3.34	5.01	3.13	2.42	2.02	1.36	2.28	3.61	1.96	2.14	1.89	2.10
3.	3.30	4.75	3.11	2.48	1.94	1.55	2.24	3.86	1.88	2.35	1.88	2.21
4.	3.33	4.60	3.03	2.37	1.92	2.40	2.15	3.37	1.79	2.52	1.83	2.12
5.	3.25	4.39	2.95	2.32	2.05	4.11	2.01	3.25	1.78	2.34	1.77	2.06
6.	3.20	4.26	2.87	2.30	2.21	3.87	1.92	2.99	1.77	2.20	1.78	2.17
7.	3.19	4.24	2.85	2.29	2.07	3.13	2.91	2.80	1.76	2.14	1.82	2.16
8.	3.29	4.10	2.85	2.26	1.87	3.57	3.19	4.36	2.01	2.09	2.23	2.35
9.	3.19	3.96	2.78	2.20	1.78	3.78	2.56	6.54	1.77	1.97	2.07	2.29
10.	3.12	3.88	2.70	2.19	1.78	3.58	2.15	4.16	1.76	1.82	1.85	2.25
11.	3.10	3.76	2.71	2.15	1.71	3.64	2.05	3.42	1.70	1.83	1.79	2.19
12.	3.10	3.68	2.71	2.09	1.73	3.51	1.93	3.11	1.72	1.78	1.78	2.16
13.	3.30	3.59	2.57	2.08	1.64	3.13	2.35	2.90	1.68	1.74	1.78	2.20
14.	3.33	3.51	3.20	2.04	1.57	2.82	2.32	2.76	1.66	1.74	1.80	2.22
15.	3.33	3.45	4.13	2.05	1.63	2.66	2.34	2.62	1.90	1.72	1.74	2.10
16.	3.31	3.35	3.75	2.07	1.65	2.49	2.15	5.34	2.71	1.67	1.70	2.15
17.	3.23	3.22	3.33	2.00	1.58	2.31	2.17	3.93	3.15	1.84	1.74	2.28
18.	3.22	3.20	3.24	1.96	1.66	2.52	2.51	3.14	2.51	1.78	1.71	2.42
19.	3.66	3.18	3.09	1.90	2.67	2.20	2.16	3.03	2.26	1.74	1.67	2.61
20.	4.30	3.10	3.01	1.88	2.57	2.04	2.19	2.78	2.08	1.74	1.66	2.68
21.	4.18	3.01	2.98	1.86	2.64	1.93	3.63	2.67	2.26	1.71	2.38	3.63
22.	3.93	2.98	2.94	2.80	2.25	1.80	3.10	2.54	2.37	1.69	3.48	4.31
23.	3.92	2.87	2.88	2.81	2.07	1.72	3.69	2.45	2.24	1.73	2.73	5.71
24.	3.61	2.84	2.93	2.69	1.94	2.09	16.1	2.46	2.17	1.74	2.49	5.42
25.	3.48	2.82	2.82	2.44	1.83	2.13	11.6	2.34	2.20	1.70	2.29	5.19
26.	3.33	2.86	2.76	2.44	1.73	1.90	7.13	2.26	3.12	1.70	2.13	4.73
27.	4.22	2.76	2.66	2.32	1.62	5.53	5.47	2.21	2.80	1.71	2.08	4.39
28.	7.17	2.73	2.65	2.20	1.50	3.50	4.63	2.17	2.51	1.67	2.02	4.07
29.	6.61	2.65	2.65	2.14	1.44	2.96	4.03	2.10	2.33	1.67	2.01	3.88
30.	5.97		2.66	2.11	1.42	2.78	3.55	2.05	2.30	1.68	1.95	3.62
31.	5.56		2.67		1.32		3.22	1.98		1.74		3.43
	Extremwerte in m³/s											
am	27.	21.	03.	21.	21.	04.	10.	31.	29.	16.	06.	15.
NQ	1.25	2.16	1.14	1.14	0.69	0.66	1.58	1.84	1.21	0.56	0.71	0.98
HQ	8.30	5.45	4.69	5.16	4.34	10.0	20.7	17.0	4.17	2.97	4.23	6.80
am	27.	01.	03.	22.	21.	27.	24.	08.	17.	04.	21.	24.
	Monatsmittel in m³/s(MQ),l/s.km²(Mq) bzw.Monatssummen in mm (h_A)											
MQ	3.82	3.59	2.95	2.25	1.87	2.74	3.62	3.11	2.14	1.87	2.00	3.00
Mq	12.1	11.4	9.38	7.14	5.93	8.70	11.5	9.87	6.78	5.95	6.35	9.54
h_A	32	29	25	19	16	23	31	26	18	16	16	25

Reihe: 2003-2007 **Mittlere Monatsmittel in m³/s (MQ),l/s.km²(Mq) bzw. -summen in mm (h_A)**

MQ	2.32	2.92	4.23	3.38	2.51	2.95	1.85	1.92	2.49	1.65	2.39	2.22
Mq	7.37	9.25	13.4	10.7	7.98	9.38	5.86	6.10	7.90	5.23	7.60	7.05
h_A	20	23	36	28	21	24	16	16	20	14	20	18

Reihe: 1971-2008 **Mittlere Monatsmittel mit Extremwerten in m³/s**

NQ	0.26	0.25	0.46	0.51	0.40	0.30	0.23	0.31	0.34	0.35	0.21	0.41
NQ_T	0.96	0.85	1.08	1.20	1.09	0.77	0.56	0.55	0.78	0.76	1.00	0.94
MNQ_T	1.90	2.04	2.23	2.49	2.08	1.76	1.54	1.53	1.44	1.43	1.67	1.88
NMQ	1.07	1.46	1.55	1.47	1.62	1.29	0.82	0.91	0.96	1.05	1.15	1.25
MQ	2.76	2.81	3.58	3.65	2.89	2.58	2.55	2.22	1.98	1.88	2.12	2.65
HMQ	6.95	5.64	5.84	8.85	7.39	5.24	9.24	7.64	6.59	6.64	5.53	5.60
MHQ	6.13	5.26	9.41	6.53	5.77	6.69	7.37	6.19	4.41	4.07	3.94	5.99
HQ	27.0	26.0	32.3	14.4	18.0	35.0	38.1	37.5	38.4	27.3	12.9	24.1

Jahreswerte in m³/s (Q),l/s.km²(Mq), mm (h_A)

	Berichtsjahr			Reihe: 2003 - 2007			Reihe: 1971 - 2008		
NQ	0.56	16.10.		0.21	19.11.2004		0.21	19.11.2004	
NQ_T	1.22	01.06.					0.55	07.08.2007	
$MJNQ_T$							1.15		
NJMQ							1.54		1984
MQ,Mq,h_A	2.75	8.72	276	2.56	8.13	257	2.64	8.37	265
HJMQ							4.72		1996
MJHQ							18.0		
HQ	20.7	24.07.		38.4	08.09.2007		38.4	08.09.2007	

NNQ seit 1967: 0.21 19.11.2004 **HHQ seit** 1967: 38.4 08.09.2007

Berichtsjahr(J) Überschreitungsdauer der Abflüsse in Tagen Reihe(R): 2003-2007

m³/s	Tage(J)	Tage(R)	m³/s	Tage(J)	Tage(R)	m³/s	Tage(J)	Tage(R)	m³/s	Tage(J)	Tage(R)
10000			500			20.0		1.0	1.00	366	347.0
8000			350			16.0	1	1.6	0.80		359.6
6000			250			12.0	1	4.2	0.60		364.2
4000			180			9.00	2	6.8	0.40		365.2
3000			140			7.00	4	10.2	0.30		
2000			100			5.00	16	24.6	0.20		
1600			80.0			3.50	62	62.8	0.10		
1200			60.0			2.50	173	127.0	0.06		
900			40.0			1.80	306	204.2	0.03		
700			30.0		0.2	1.40	363	278.8	0.00		

von Apr bis Okt Ausleitung in Tiroler Bach (Versickerung)
durch Kraftwerksbetrieb beeinflusst
Im Jän,Feb,Mrz,Apr,Mai,Jun,Jul,Aug,Sep,Okt,Nov,Dez n.erg.W.erm.

Nr. 507 Wildungsmauer
Donau

Mst.Nr. 207373 Art: Schreibpegel Einzugsgebiet:103992.7 km²

Monat	I	II	III	IV	V	VI	VII	VIII	IX	X	XI	XII
Tag	Tägliche Abflüsse 2008 in m³/s											
1.	1204	1492	1530	1854	2715	2650	1894	1951	1253	1106	1235	1028
2.	1133	1428	2227	1929	2559	2421	1787	1917	1324	1121	1115	1192
3.	1159	1357	2287	2089	2322	2416	1805	1909	1370	1121	1003	1218
4.	1136	1298	2514	2318	2179	2424	1824	1779	1304	1308	1003	1156
5.	1105	1349	2325	2149	2117	2848	1906	1717	1301	1411	1011	1149
6.	1062	1340	2057	2013	2191	2721	1706	1632	1244	1261	1029	1092
7.	1112	1417	1827	1938	2238	2627	1667	1554	1221	1302	996	1044
8.	1559	1460	1676	1971	2202	2784	1865	1687	1191	1381	988	1111
9.	1766	1492	1522	1878	2229	2653	2014	2151	1268	1374	913	1144
10.	1687	1362	1422	1817	2199	2403	1747	2400	1243	1297	917	1162
11.	1553	1263	1421	1912	2235	2252	1629	1879	1221	1226	891	1137
12.	1473	1254	1466	1975	2226	2345	1574	1763	1236	1108	925	1135
13.	1389	1253	1917	2063	2172	2448	1690	1719	1289	1042	932	1120
14.	1356	1216	2006	1950	2195	2397	1914	1705	1327	1062	1028	1036
15.	1354	1182	3348	1927	2217	2110	2838	1777	1338	1012	971	984
16.	1337	1185	3137	1953	2249	1863	2936	2969	1574	1077	944	1044
17.	1307	1107	2766	1854	2276	1822	2591	4132	1932	1170	900	1092
18.	1363	1071	2653	1815	2305	1826	2397	2848	1575	1264	1006	1162
19.	1566	1053	2442	1818	2495	1883	2291	2394	1427	1146	1024	1157
20.	2039	1115	2297	1804	2682	1783	2048	2126	1308	1129	992	1120
21.	2022	1102	2087	1857	2655	1792	2322	1969	1213	1096	1047	1850
22.	1879	1074	2057	2173	2394	1765	2818	1899	1198	1043	2086	2723
23.	1967	1090	2042	2827	2193	1779	2853	1893	1286	1061	1607	2942
24.	1775	1047	1955	3201	2197	1989	4282	1922	1273	1046	1467	2610
25.	1726	1093	1853	2888	2082	2078	3933	1867	1236	1013	1357	2092
26.	1588	1176	1799	2816	2127	2112	2984	1754	1273	952	1297	1815
27.	1509	1224	1739	2665	2286	2252	2470	1675	1401	893	1215	1624
28.	1736	1262	1726	2410	2400	2131	2260	1565	1221	953	1123	1477
29.	1804	1274	1785	2359	2666	1857	2052	1498	1106	976	1084	1341
30.	1683		1775	2725	2744	1724	1991	1400	1102	1002	1056	1282
31.	1589		1746		2835		2038	1307		1284		1239
	Extremwerte in m³/s											
am	06.	24.	01.	20.	05.	30.	12.	31.	30.	27.	11.	15.
NQ	992	986	1286	1722	2012	1660	1494	1260	1046	812	857	956
HQ	2096	1577	4067	3392	2886	2942	4707	4783	2065	1487	2230	2989
am	21.	01.	15.	24.	31.	05.	24.	17.	17.	04.	22.	23.
	Monatsmittel in m³/s(MQ),l/s.km²(Mq) bzw.Monatssummen in mm (h_A)											
MQ	1514	1243	2045	2165	2341	2205	2262	1960	1309	1137	1105	1396
Mq	14.6	11.9	19.7	20.8	22.5	21.2	21.8	18.8	12.6	10.9	10.6	13.4
h_A	39	30	53	54	60	55	58	50	33	29	28	35

Reihe: 2003-2007 **Mittlere Monatsmittel in m³/s (MQ),l/s.km²(Mq) bzw. -summen in mm (h_A)**

MQ	1575	1527	1984	2252	2259	2205	1929	1820	1775	1346	1281	1148
Mq	15.1	14.7	19.1	21.7	21.7	21.2	18.6	17.5	17.1	12.9	12.3	11.0
h_A	41	37	51	56	58	55	50	47	44	35	32	29

Reihe: 1996-2008 **Mittlere Monatsmittel mit Extremwerten in m³/s**

NQ	716	729	728	1108	992	1204	844	670	707	801	551	491
NQ_T	742	777	775	1139	1093	1280	939	722	739	831	598	592
MNQ_T	1025	1153	1316	1783	1906	1694	1510	1242	1203	1133	1176	1036
NMQ	997	955	1257	1330	1574	1695	1256	980	1108	1064	843	798
MQ	1463	1606	2239	2241	2483	2265	2174	1958	1836	1579	1592	1488
HMQ	2562	2571	3128	3886	4203	3050	3689	3917	3111	2560	3576	2539
MHQ	2875	2944	4622	3299	3740	3758	4029	4064	3591	2866	2600	2615
HQ	4802	5582	8300	6822	5681	6361	7158	10211	7921	6793	5589	4894

Jahreswerte in m³/s (Q),l/s.km²(Mq), mm (h_A)

	Berichtsjahr			Reihe: 2003 - 2007			Reihe: 1996 - 2008		
NQ	812	27.10.		491	09.12.2003		491	09.12.2003	
NQ_T	891	11.11.					592	27.12.2003	
$MJNQ_T$							877		
NJMQ							1467		2003
MQ,Mq,h_A	1726	16.6	525	1741	16.7	529	1912	18.4	581
HJMQ							2491		2002
MJHQ							6257		
HQ	4783	17.08.		7921	08.09.2007		10211	15.08.2002	

NNQ seit 1996: 491 09.12.2003 **HHQ seit** 1996: 10211 15.08.2002

Berichtsjahr(J) Überschreitungsdauer der Abflüsse in Tagen Reihe(R): 2003-2007

m³/s	Tage(J)	Tage(R)	m³/s	Tage(J)	Tage(R)	m³/s	Tage(J)	Tage(R)	m³/s	Tage(J)	Tage(R)
10000			500		365.2	20.0			1.00		
8000			350			16.0			0.80		
6000		2.6	250			12.0			0.60		
4000	2	10.4	180			9.00			0.40		
3000	6	30.4	140			7.00			0.30		
2000	110	98.2	100			5.00			0.20		
1600	194	170.2	80.0			3.50			0.10		
1200	281	266.0	60.0			2.50			0.06		
900	364	340.6	40.0			1.80			0.03		
700	366	363.8	30.0			1.40			0.00		

Im Jun nach ergänzten Wasserständen ermittelt

Abflüsse

Nr. 509 Hainburg an der Donau
Donau

Mst.Nr. 207274 Art: Schreibpegel Einzugsgebiet:104177.7 km²

Monat	I	II	III	IV	V	VI	VII	VIII	IX	X	XI	XII
Tag	Tägliche Abflüsse 2008 in m³/s											
1.	1223	1558	1511	1939	2784	2735	1948	2017	1279	1129	1274	1062
2.	1163	1491	2244	2013	2640	2492	1846	1976	1342	1144	1150	1208
3.	1185	1420	2330	2149	2395	2472	1858	1975	1398	1142	1040	1248
4.	1153	1344	2586	2391	2250	2483	1875	1847	1335	1304	1034	1187
5.	1138	1393	2401	2239	2177	2894	1970	1769	1325	1454	1037	1175
6.	1080	1390	2146	2103	2253	2798	1770	1676	1269	1295	1059	1123
7.	1122	1454	1917	2015	2297	2698	1714	1596	1240	1325	1026	1071
8.	1554	1509	1756	2046	2260	2841	1897	1718	1210	1410	1022	1136
9.	1801	1543	1596	1970	2291	2735	2089	2167	1284	1413	949	1170
10.	1734	1423	1479	1893	2259	2478	1811	2475	1271	1334	953	1184
11.	1587	1312	1471	1982	2294	2316	1685	1957	1242	1261	927	1160
12.	1507	1306	1504	2041	2284	2403	1620	1816	1251	1142	957	1155
13.	1420	1293	1948	2131	2233	2515	1730	1774	1309	1074	963	1140
14.	1385	1260	2067	2023	2242	2466	1942	1751	1357	1088	1048	1053
15.	1389	1217	3186	1998	2270	2191	2826	1824	1361	1034	1005	1003
16.	1372	1218	3249	2026	2301	1932	3025	2790	1592	1097	978	1050
17.	1333	1144	2875	1931	2330	1885	2672	4052	1990	1187	933	1096
18.	1391	1102	2753	1885	2351	1881	2470	2983	1638	1284	1025	1166
19.	1578	1080	2551	1892	2540	1956	2366	2491	1478	1180	1049	1172
20.	2066	1139	2396	1876	2742	1843	2131	2205	1351	1161	1024	1136
21.	2083	1120	2187	1926	2733	1854	2329	2043	1242	1129	1034	1798
22.	1954	1100	2144	2209	2492	1825	2894	1973	1220	1071	2085	2752
23.	2033	1109	2139	2853	2287	1835	2891	1952	1308	1091	1670	2994
24.	1861	1070	2054	3241	2280	2031	3999	1989	1304	1075	1518	2713
25.	1805	1112	1950	2974	2161	2143	3863	1942	1265	1048	1397	2175
26.	1655	1189	1902	2883	2188	2159	3088	1807	1286	991	1329	1886
27.	1574	1244	1832	2761	2347	2309	2561	1733	1435	930	1250	1680
28.	1771	1274	1812	2494	2448	2207	2339	1611	1256	980	1147	1517
29.	1872	1283	1870	2424	2714	1931	2117	1541	1138	1009	1111	1364
30.	1753		1858	2775	2800	1780	2053	1438	1124	1023	1085	1289
31.	1653		1832		2881		2102	1339		1287		1224
	Extremwerte in m³/s											
am	06.	24.	01.	20.	05.	30.	12.	31.	30.	27.	11.	15.
NQ	1024	1019	1266	1793	2070	1706	1543	1278	1076	864	897	969
HQ	2149	1634	3868	3371	2947	3004	4438	4516	2128	1512	2259	3029
am	21.	01.	15.	24.	31.	05.	24.	17.	17.	05.	22.	23.
	Monatsmittel in m³/s(MQ),l/s.km²(Mq) bzw.Monatssummen in mm (h_A)											
MQ	1555	1279	2114	2236	2404	2270	2306	2007	1337	1164	1136	1422
Mq	14.9	12.3	20.3	21.5	23.1	21.8	22.1	19.3	12.8	11.2	10.9	13.7
h_A	40	31	54	56	62	56	59	52	33	30	28	35

Reihe: 2003-2007 **Mittlere Monatsmittel in m³/s (MQ),l/s.km²(Mq) bzw. -summen in mm (h_A)**

MQ	1632	1567	2018	2298	2280	2225	1946	1846	1779	1374	1310	1191
Mq	15.7	15.0	19.4	22.1	21.9	21.4	18.7	17.7	17.1	13.2	12.6	11.4
h_A	42	38	52	57	59	55	50	47	44	35	33	30

Reihe: 1977-2008 **Mittlere Monatsmittel mit Extremwerten in m³/s**

NQ	602	753	751	962	984	1274	899	694	720	719	714	666
NQ_T	664	790	787	962	1000	1326	984	770	750	753	744	708
MNQ_T	1063	1154	1342	1782	1903	1879	1645	1369	1206	1090	1093	1059
NMQ	849	979	1165	1137	1677	1722	1317	1038	1118	976	877	937
MQ	1545	1681	2120	2307	2490	2472	2314	2035	1759	1470	1477	1592
HMQ	2745	2720	3246	3983	4240	3890	3797	3927	3030	2571	3483	2953
MHQ	2808	3059	3944	3318	3571	3808	3915	3892	3101	2403	2461	3024
HQ	5060	6065	8820	7008	5821	6497	7827	10284	7478	6650	6180	6118

Jahreswerte in m³/s (Q),l/s.km²(Mq), mm (h_A)

	Berichtsjahr			Reihe: 2003 - 2007			Reihe: 1977 - 2008		
NQ	864	27.10.		666	27.12.2003		602	08.01.1985	
NQ_T	927	11.11.					664	15.01.1985	
$MJNQ_T$							886		
NJMQ							1553		2003
MQ,Mq,h_A	1772	17.0	538	1769	17.0	537	1940	18.6	589
HJMQ							2509		2002
MJHQ							5998		
HQ	4516	17.08.		7478	08.09.2007		10284	15.08.2002	

NNQ seit 1976: 602 08.01.1985 **HHQ seit** 1976: 10284 15.08.2002

Berichtsjahr(J) Überschreitungsdauer der Abflüsse in Tagen Reihe(R): 2003-2007

m³/s	Tage(J)	Tage(R)	m³/s	Tage(J)	Tage(R)	m³/s	Tage(J)	Tage(R)	m³/s	Tage(J)	Tage(R)
10000			500			20.0			1.00		
8000			350			16.0			0.80		
6000		2.2	250			12.0			0.60		
4000	1	10.4	180			9.00			0.40		
3000	8	31.4	140			7.00			0.30		
2000	122	107.4	100			5.00			0.20		
1600	199	177.0	80.0			3.50			0.10		
1200	286	270.6	60.0			2.50			0.06		
900	366	347.0	40.0			1.80			0.03		
700		365.2	30.0			1.40			0.00		

nach Pegelschlüsseln der via donau - Öster. Wasserstraßen GmbH
Pegelschlüssel sind ab 4500 m³/s nicht durch Messungen belegt
Im Mrz,Mai,Jul,Sep,Okt,Nov nach ergänzten Wasserständen erm.

Nr. 512 Leopoldschlag
Maltsch

Mst.Nr. 206557 Art: Schreibpegel Einzugsgebiet: 95.3 km²

Monat	I	II	III	IV	V	VI	VII	VIII	IX	X	XI	XII
Tag	Tägliche Abflüsse 2008 in m³/s											
1.	1.06	1.22	2.37	1.27	2.19	0.73	0.92	0.76	0.53	0.59	0.43	0.56
2.	1.00	1.17	2.00	1.36	2.07	0.82	0.65	0.71	0.52	0.57	0.42	0.60
3.	1.02	1.08	1.69	2.01	2.12	0.78	0.62	0.68	0.50	0.72	0.42	0.58
4.	1.02	1.07	1.61	2.48	1.84	0.90	0.86	0.65	0.48	0.98	0.41	0.55
5.	0.99	1.09	1.38	2.25	1.71	0.87	0.65	0.64	0.48	0.78	0.40	0.53
6.	0.97	1.21	1.17	1.90	1.70	0.74	0.56	0.61	0.45	0.68	0.39	0.53
7.	0.93	1.71	1.12	1.76	1.65	0.74	0.70	0.56	0.45	0.63	0.39	0.53
8.	0.94	1.36	1.09	1.67	1.48	0.88	1.04	0.56	0.52	0.60	0.55	0.54
9.	0.90	1.17	1.06	1.67	1.38	0.77	0.75	0.57	0.47	0.57	0.53	0.51
10.	0.91	1.11	1.03	1.54	1.28	0.72	0.66	0.59	0.44	0.55	0.46	0.50
11.	0.94	1.03	1.01	1.42	1.19	0.89	0.59	0.54	0.42	0.54	0.44	0.51
12.	0.92	1.00	1.17	1.35	1.12	0.77	1.51	0.48	0.41	0.52	0.43	0.49
13.	0.92	0.93	1.33	1.32	1.08	0.70	3.73	0.47	0.40	0.51	0.61	0.49
14.	0.95	0.93	1.42	1.24	1.03	0.67	1.66	0.46	0.41	0.50	0.82	0.51
15.	0.96	0.94	2.01	1.30	0.99	0.62	1.18	0.74	0.70	0.52	0.63	0.53
16.	0.94	0.82	1.68	1.54	0.96	0.59	0.90	3.27	2.42	0.53	0.56	0.59
17.	0.91	0.84	1.62	1.62	0.93	0.59	0.96	1.85	1.26	0.66	0.55	0.60
18.	0.93	0.89	1.59	1.48	0.94	0.61	1.05	1.09	0.84	0.57	0.52	0.61
19.	2.48	0.88	1.41	1.36	1.36	0.60	0.87	0.85	0.69	0.53	0.50	0.60
20.	2.70	0.85	1.33	1.31	1.30	0.54	0.73	0.74	0.63	0.50	0.48	0.60
21.	2.00	0.84	1.33	1.22	1.72	0.51	0.69	0.70	0.63	0.49	0.84	0.62
22.	1.67	0.90	1.37	2.36	1.35	0.48	0.66	0.71	0.65	0.47	1.01	1.01
23.	1.43	1.03	1.30	3.20	1.17	0.46	0.79	1.81	0.65	0.49	0.75	1.43
24.	1.26	0.97	1.29	2.18	1.05	0.48	1.14	1.10	0.59	0.48	0.66	1.10
25.	1.19	0.91	1.22	1.96	1.00	0.53	1.90	0.88	0.76	0.47	0.61	1.03
26.	1.12	0.90	1.17	2.23	0.94	1.24	1.84	0.76	1.21	0.46	0.56	0.90
27.	1.11	0.89	1.18	1.79	0.87	1.07	1.22	0.70	0.86	0.45	0.55	0.79
28.	1.28	0.88	1.30	1.56	0.80	0.65	0.93	0.63	0.73	0.45	0.54	0.68
29.	1.49	0.90	1.42	2.62	0.75	0.56	0.79	0.60	0.65	0.44	0.54	0.73
30.	1.42		1.45	3.28	0.71	1.32	0.72	0.59	0.60	0.47	0.53	0.69
31.	1.28		1.36		0.67		0.76	0.55		0.45		0.63
	Extremwerte in m³/s											
am	09.	16.	07.	21.	31.	21.	12.	14.	13.	29.	10.	09.
NQ	0.71	0.68	0.88	1.07	0.66	0.34	0.53	0.44	0.32	0.38	0.28	0.44
HQ	3.61	1.82	3.78	4.84	2.42	2.28	8.54	4.96	3.15	1.08	1.24	1.66
am	19.	07.	01.	29.	01.	30.	12.	16.	16.	04.	21.	23.
	Monatsmittel in m³/s(MQ),l/s.km²(Mq) bzw.Monatssummen in mm (h_A)											
MQ	1.21	1.02	1.40	1.81	1.27	0.73	1.03	0.83	0.68	0.55	0.55	0.66
Mq	12.7	10.7	14.7	19.0	13.3	7.64	10.8	8.74	7.12	5.81	5.79	6.96
h_A	34	27	39	49	36	20	29	23	18	16	15	18

Reihe: 2003-2007 **Mittlere Monatsmittel in m³/s (MQ),l/s.km²(Mq) bzw. -summen in mm (h_A)**

MQ	0.59	0.70	1.95	2.41	1.06	1.16	1.17	0.97	0.93	0.53	0.63	0.66
Mq	6.19	7.39	20.4	25.3	11.1	12.1	12.2	10.1	9.79	5.56	6.64	6.96
h_A	17	19	55	66	30	31	33	27	25	15	17	18

Reihe: 1981-2008 **Mittlere Monatsmittel mit Extremwerten in m³/s**

NQ	0.16	0.23	0.18	0.45	0.30	0.14	0.11	0.06	0.09	0.11	0.10	0.08
NQ_T	0.22	0.25	0.32	0.46	0.32	0.20	0.17	0.11	0.15	0.15	0.15	0.15
MNQ_T	0.55	0.57	0.70	0.98	0.60	0.47	0.42	0.39	0.40	0.40	0.48	0.49
NMQ	0.33	0.40	0.64	0.68	0.51	0.36	0.31	0.23	0.18	0.19	0.22	0.23
MQ	0.87	0.87	1.64	1.88	1.18	0.94	1.04	1.26	0.79	0.67	0.71	0.90
HMQ	2.15	2.37	2.81	5.00	4.39	2.44	4.77	11.2	2.60	2.56	2.07	2.01
MHQ	2.77	2.26	6.50	4.57	4.56	6.04	6.34	8.99	3.65	2.45	1.77	3.09
HQ	9.94	4.79	19.6	16.7	26.3	28.8	29.2	76.9	26.0	19.7	5.88	11.7

Jahreswerte in m³/s (Q),l/s.km²(Mq), mm (h_A)

	Berichtsjahr			Reihe: 2003 - 2007			Reihe: 1981 - 2008		
NQ	0.28	10.11.		0.06	24.08.2003		0.06	24.08.2003	
NQ_T	0.39	07.11.					0.11	28.08.2003	
$MJNQ_T$							0.27		
NJMQ							0.65		1983
MQ,Mq,h_A	0.98	10.3	325	1.06	11.1	352	1.06	11.2	353
HJMQ							2.38		2002
MJHQ							16.9		
HQ	8.54	12.07.		28.8	30.06.2006		76.9	07.08.2002	

NNQ seit 1980: 0.06 24.08.2003 **HHQ seit** 1980: 76.9 07.08.2002

Berichtsjahr(J) Überschreitungsdauer der Abflüsse in Tagen Reihe(R): 2003-2007

m³/s	Tage(J)	Tage(R)	m³/s	Tage(J)	Tage(R)	m³/s	Tage(J)	Tage(R)	m³/s	Tage(J)	Tage(R)
10000			500			20.0			1.00	138	114.6
8000			350			16.0		0.2	0.80	194	144.2
6000			250			12.0		1.6	0.60	269	188.8
4000			180			9.00		2.8	0.40	364	257.8
3000			140			7.00		3.8	0.30	366	313.8
2000			100			5.00		8.0	0.20		353.6
1600			80.0			3.50	1	15.6	0.10		365.2
1200			60.0			2.50	6	27.6	0.06		
900			40.0			1.80	28	51.6	0.03		
700			30.0			1.40	60	72.2	0.00		

Im Jän,Feb,Dez durch Eis beeinflusst
Im Jän,Feb,Jun,Aug,Sep,Dez nach ergänzten Wasserständen erm.

Abflüsse

Nr. 513 Oberlainsitz
Lainsitz

Mst.Nr. 209494 Art: Schreibpegel Einzugsgebiet: 81.1 km²

Monat	I	II	III	IV	V	VI	VII	VIII	IX	X	XI	XII
Tag	Tägliche Abflüsse 2008 in m³/s											
1.	0.92	1.09	2.31	1.00	1.46	0.60	0.65	0.50	0.39	0.47	0.35	0.46
2.	0.85	1.04	1.84	1.01	1.34	0.60	0.50	0.50	0.39	0.46	0.35	0.49
3.	0.82	0.98	1.46	1.30	1.44	0.62	0.46	0.48	0.38	0.54	0.35	0.48
4.	0.77	0.97	1.55	1.44	1.27	0.66	0.56	0.46	0.39	0.68	0.36	0.48
5.	0.72	1.00	1.25	1.24	1.20	0.73	0.47	0.49	0.38	0.57	0.36	0.46
6.	0.74	1.20	1.09	1.10	1.37	0.66	0.48	0.45	0.35	0.51	0.34	0.48
7.	0.78	1.64	1.04	1.15	1.36	0.65	0.74	0.41	0.36	0.47	0.33	0.49
8.	0.82	1.24	1.05	1.12	1.18	0.72	0.95	0.42	0.41	0.45	0.49	0.51
9.	0.76	1.11	1.07	1.07	1.11	0.69	0.59	0.43	0.36	0.44	0.46	0.49
10.	0.77	1.04	1.05	0.99	1.03	0.66	0.54	0.43	0.35	0.42	0.40	0.47
11.	0.78	0.99	1.05	0.92	0.97	0.68	0.49	0.40	0.35	0.41	0.37	0.46
12.	0.74	0.97	1.25	0.93	0.92	0.63	0.99	0.39	0.34	0.41	0.38	0.46
13.	0.74	0.94	1.24	0.90	0.88	0.58	2.46	0.37	0.32	0.40	0.56	0.46
14.	0.72	0.92	1.65	0.84	0.83	0.57	1.08	0.38	0.33	0.40	0.77	0.46
15.	0.69	0.93	2.39	0.82	0.81	0.55	0.89	0.61	0.74	0.40	0.54	0.47
16.	0.68	0.73	1.69	0.92	0.81	0.53	0.66	2.13	2.58	0.41	0.45	0.47
17.	0.66	0.79	1.70	0.96	0.78	0.56	0.80	1.06	1.12	0.50	0.43	0.49
18.	0.69	0.82	1.57	0.91	0.82	0.64	0.81	0.66	0.69	0.43	0.41	0.51
19.	2.08	0.82	1.40	0.84	1.16	0.61	0.65	0.54	0.58	0.41	0.40	0.49
20.	2.16	0.75	1.33	0.79	1.21	0.51	0.55	0.50	0.53	0.39	0.40	0.50
21.	1.53	0.75	1.31	0.79	1.53	0.48	0.51	0.48	0.53	0.39	0.78	0.65
22.	1.27	0.82	1.32	1.99	1.12	0.45	0.49	0.49	0.53	0.39	0.92	0.92
23.	1.10	1.01	1.22	2.90	0.97	0.43	0.56	0.91	0.51	0.37	0.61	1.27
24.	0.97	0.89	1.20	1.55	0.89	0.45	1.02	0.61	0.47	0.36	0.52	0.87
25.	0.94	0.83	1.12	1.36	0.80	0.55	1.20	0.53	0.69	0.36	0.49	0.81
26.	0.88	0.80	1.08	1.59	0.78	1.61	1.01	0.47	1.07	0.36	0.47	0.72
27.	0.91	0.78	1.08	1.29	0.72	1.06	0.79	0.45	0.69	0.35	0.46	0.62
28.	1.52	0.76	1.11	1.13	0.69	0.61	0.60	0.42	0.58	0.34	0.45	0.51
29.	1.43	0.92	1.12	1.63	0.67	0.52	0.52	0.40	0.52	0.34	0.45	0.45
30.	1.26		1.10	2.05	0.63	0.78	0.48	0.40	0.48	0.34	0.44	0.48
31.	1.14		1.07		0.60		0.48	0.38		0.35		0.44

Extremwerte in m³/s

am	17.	20.	06.	21.	31.	23.	03.	12.	13.	28.	07.	29.
NQ	0.65	0.66	0.84	0.73	0.60	0.42	0.43	0.35	0.27	0.34	0.33	0.39
HQ	2.95	1.87	3.81	3.97	1.81	2.57	6.53	2.55	3.04	0.72	1.15	1.55
am	19.	07.	01.	23.	21.	26.	13.	16.	16.	04.	21.	23.

Monatsmittel in m³/s(MQ),l/s.km²(Mq) bzw.Monatssummen in mm (h_A)

MQ	0.99	0.95	1.35	1.22	1.01	0.65	0.74	0.55	0.58	0.42	0.47	0.56
Mq	12.3	11.7	16.6	15.0	12.5	7.96	9.15	6.82	7.16	5.22	5.80	6.90
h_A	33	29	44	39	33	21	24	18	19	14	15	18

Reihe: 2003-2007 **Mittlere Monatsmittel in m³/s (MQ),l/s.km²(Mq) bzw. -summen in mm (h_A)**

MQ	0.58	0.81	1.60	2.47	1.02	1.08	1.04	1.35	0.92	0.53	0.59	0.57
Mq	7.11	9.93	19.7	30.4	12.6	13.3	12.8	16.6	11.4	6.50	7.27	7.04
h_A	19	25	53	79	34	34	34	45	29	17	19	18

Reihe: 1982-2008 **Mittlere Monatsmittel mit Extremwerten in m³/s**

NQ	0.14	0.14	0.16	0.42	0.29	0.16	0.11	0.12	0.12	0.12	0.11	0.15
NQ_T	0.20	0.22	0.26	0.45	0.32	0.19	0.14	0.14	0.14	0.16	0.19	0.17
MNQ_T	0.46	0.50	0.63	0.95	0.59	0.43	0.34	0.31	0.35	0.34	0.40	0.41
NMQ	0.29	0.37	0.45	0.57	0.45	0.29	0.24	0.20	0.23	0.20	0.26	0.29
MQ	0.70	0.75	1.25	1.65	0.99	0.78	0.76	0.95	0.66	0.54	0.57	0.68
HMQ	1.44	1.68	2.41	5.97	3.28	2.09	2.55	6.39	2.28	2.51	1.96	1.48
MHQ	1.70	1.84	3.47	3.18	2.55	3.20	3.42	5.64	2.29	1.51	1.39	1.88
HQ	3.94	7.22	9.59	9.17	5.53	10.8	10.4	66.2	10.2	8.57	4.91	4.20

Jahreswerte in m³/s (Q),l/s.km²(Mq), mm (h_J)

	Berichtsjahr			Reihe: 2003 - 2007			Reihe: 1982 - 2008		
NQ	0.27	13.09.		0.12	23.07.2003		0.11	08.11.1982	
NQ_T	0.32	13.09.					0.14	23.07.2003	
$MJNQ_T$							0.22		
NJMQ							0.52		1990
MQ,Mq,h_A	0.79	9.75	308	1.04	12.8	406	0.86	10.5	334
HJMQ							1.78		2002
MJHQ							8.12		
HQ	6.53	13.07.		15.8	07.08.2006		66.2		13.08.2002

NNQ seit 1982: 0.11 08.11.1982 **HHQ seit** 1982: 66.2 13.08.2002

Berichtsjahr(J) Überschreitungsdauer der Abflüsse in Tagen Reihe(R): 2003-2007

m³/s	Tage(J)	Tage(R)	m³/s	Tage(J)	Tage(R)	m³/s	Tage(J)	Tage(R)	m³/s	Tage(J)	Tage(R)
10000			500			20.0			1.00	94	109.8
8000			350			16.0			0.80	146	141.2
6000			250			12.0		0.2	0.60	211	185.0
4000			180			9.00		0.6	0.40	328	255.4
3000			140			7.00		3.8	0.30	366	322.4
2000			100			5.00		11.2	0.20		353.8
1600			80.0			3.50		17.8	0.10		365.2
1200			60.0			2.50	2	28.6	0.06		
900			40.0			1.80	11	45.4	0.03		
700			30.0			1.40	30	68.2	0.00		

durch Kraftwerksbetrieb beeinflusst
Im Jän,Feb,Dez durch Eis beeinflusst
Im Jän,Feb,Dez nach ergänzten Wasserständen ermittelt

Nr. 514 Ehrendorf
Lainsitz

Mst.Nr. 208462 Art: Schreibpegel Einzugsgebiet: 267.6 km²

Monat	I	II	III	IV	V	VI	VII	VIII	IX	X	XI	XII
Tag	Tägliche Abflüsse 2008 in m³/s											
1.	2.11	2.89	3.41	2.17	2.77	1.09	1.25	0.83	0.54	0.78	0.57	0.98
2.	1.99	2.73	3.64	2.16	2.49	1.06	0.88	0.84	0.52	0.75	0.55	1.00
3.	1.92	2.56	2.78	2.34	2.62	1.03	0.83	0.89	0.50	0.92	0.55	0.97
4.	1.89	2.49	3.08	2.69	2.34	1.24	1.02	0.77	0.47	1.18	0.55	0.93
5.	1.89	2.46	2.51	2.47	2.22	1.52	0.79	0.81	0.48	0.97	0.54	0.91
6.	1.89	2.51	2.15	2.31	2.54	1.24	0.71	0.72	0.43	0.86	0.53	0.93
7.	1.85	3.44	2.06	2.39	2.64	1.27	1.15	0.65	0.43	0.81	0.52	1.02
8.	1.93	2.81	2.01	2.31	2.24	1.54	1.69	0.65	0.56	0.84	0.90	1.11
9.	1.76	2.51	1.95	2.20	2.08	1.37	1.05	0.65	0.48	0.82	0.86	1.05
10.	1.77	2.38	1.92	2.04	1.93	1.23	0.88	0.65	0.46	0.79	0.70	1.00
11.	1.87	2.24	1.88	1.92	1.81	1.25	0.79	0.59	0.43	0.77	0.65	0.95
12.	1.71	2.17	2.09	1.83	1.72	1.29	1.14	0.56	0.41	0.74	0.62	0.93
13.	1.66	2.10	2.24	1.81	1.63	1.13	3.62	0.53	0.40	0.71	0.94	0.93
14.	1.68	2.02	2.85	1.74	1.57	1.07	1.61	0.53	0.40	0.69	1.51	0.98
15.	1.68	2.03	4.35	1.66	1.51	1.01	1.38	0.71	0.88	0.72	1.08	0.96
16.	1.66	1.79	3.12	1.83	1.48	0.97	1.01	3.70	4.06	0.71	0.90	0.95
17.	1.62	1.70	3.21	1.90	1.43	1.01	1.11	2.28	2.35	0.83	0.87	0.98
18.	1.77	2.04	3.13	1.79	1.46	1.07	1.29	1.22	1.25	0.74	0.83	1.10
19.	4.69	1.91	2.81	1.68	2.26	1.18	0.99	0.95	1.06	0.68	0.79	1.10
20.	4.89	1.82	2.78	1.59	2.38	0.93	0.81	0.83	0.95	0.67	0.77	1.19
21.	3.54	1.79	2.92	1.52	3.30	0.83	0.83	0.79	0.94	0.67	2.41	2.03
22.	3.04	1.85	3.03	3.61	2.43	0.78	0.75	0.73	0.99	0.63	2.35	1.98
23.	2.68	2.19	2.74	6.48	2.08	0.74	0.90	1.26	0.91	0.62	1.47	2.62
24.	2.41	2.04	2.66	3.51	1.83	0.73	1.76	0.96	0.85	0.63	1.25	1.83
25.	2.35	1.87	2.58	2.74	1.72	0.77	2.54	0.81	1.09	0.62	1.14	1.90
26.	2.22	1.81	2.51	3.00	1.60	1.73	2.66	0.75	1.78	0.61	1.07	1.65
27.	2.40	1.77	2.51	2.58	1.51	2.02	1.73	0.70	1.21	0.60	1.03	1.48
28.	4.03	1.69	2.53	2.35	1.38	1.10	1.22	0.64	1.03	0.57	1.07	1.36
29.	3.82	1.97	2.49	2.67	1.30	0.89	1.02	0.62	0.92	0.57	1.02	1.26
30.	3.34		2.42	3.84	1.23	1.23	0.90	0.59	0.84	0.59	0.99	1.25
31.	3.07		2.30		1.15		0.83	0.56		0.60		1.24

Extremwerte in m³/s

am	15.	17.	11.	21.	30.	24.	12.	13.	14.	29.	07.	05.
NQ	1.57	1.37	1.79	1.45	1.06	0.69	0.61	0.43	0.33	0.56	0.51	0.87
HQ	6.70	3.83	5.29	8.41	3.75	3.00	6.03	5.36	5.01	1.29	3.37	3.10
am	19.	07.	01.	23.	21.	27.	13.	16.	16.	04.	21.	23.

Monatsmittel in m³/s(MQ),l/s.km²(Mq) bzw.Monatssummen in mm (h_A)

MQ	2.42	2.19	2.67	2.44	1.96	1.14	1.26	0.90	0.92	0.73	0.97	1.24
Mq	9.06	8.19	9.96	9.11	7.31	4.27	4.72	3.34	3.44	2.74	3.62	4.65
h_A	24	21	27	24	20	11	13	9	9	7	9	12

Reihe: 2003-2007 **Mittlere Monatsmittel in m³/s (MQ),l/s.km²(Mq) bzw. -summen in mm (h_A)**

MQ	1.73	2.31	4.82	5.76	2.32	2.58	2.54	3.39	2.19	1.23	1.40	1.33
Mq	6.46	8.61	18.0	21.5	8.66	9.65	9.48	12.7	8.20	4.58	5.24	4.97
h_A	17	22	48	56	23	25	25	34	21	12	14	13

Reihe: 1971-2008 **Mittlere Monatsmittel mit Extremwerten in m³/s**

NQ	0.30	0.41	0.48	0.78	0.49	0.20	0.18	0.19	0.17	0.22	0.22	0.20
NQ_T	0.38	0.57	0.57	0.87	0.49	0.30	0.27	0.23	0.24	0.33	0.30	0.27
MNQ_T	1.21	1.29	1.55	2.17	1.34	1.05	0.87	0.78	0.81	0.80	0.95	1.07
NMQ	0.63	0.77	0.88	1.17	0.86	0.63	0.47	0.42	0.37	0.47	0.49	0.52
MQ	2.15	2.29	3.39	4.00	2.58	2.17	2.30	2.42	1.43	1.38	1.50	2.09
HMQ	7.06	10.6	8.17	14.4	12.8	8.27	9.04	22.8	6.15	8.06	6.42	10.4
MHQ	5.82	6.14	10.4	8.91	8.82	9.51	10.7	13.1	5.63	4.36	3.64	5.90
HQ	17.4	20.8	42.7	36.9	43.1	43.5	53.1	188	45.8	27.9	17.1	21.1

Jahreswerte in m³/s (Q),l/s.km²(Mq), mm (h_J)

	Berichtsjahr			Reihe: 2003 - 2007			Reihe: 1971 - 2008		
NQ	0.33	14.09.		0.25	21.07.2003		0.17	08.09.1973	
NQ_T	0.40	14.09.					0.23	22.08.1993	
$MJNQ_T$							0.51		
NJMQ							1.14		1984
MQ,Mq,h_A	1.57	5.86	185	2.61	9.74	308	2.31	8.63	273
HJMQ							5.18		2002
MJHQ							25.3		
HQ	8.41	23.04.		47.1	07.08.2006		188		13.08.2002

NNQ seit 1971: 0.17 08.09.1973 **HHQ seit** 1971: 188 13.08.2002

Berichtsjahr(J) Überschreitungsdauer der Abflüsse in Tagen Reihe(R): 2003-2007

m³/s	Tage(J)	Tage(R)	m³/s	Tage(J)	Tage(R)	m³/s	Tage(J)	Tage(R)	m³/s	Tage(J)	Tage(R)
10000			500			20.0		4.6	1.00	235	239.8
8000			350			16.0		6.0	0.80	290	275.4
6000			250			12.0		10.6	0.60	336	321.8
4000			180			9.00		16.2	0.40	366	356.0
3000			140			7.00		24.4	0.30		364.2
2000			100			5.00	1	38.4	0.20		365.2
1600			80.0			3.50	14	67.0	0.10		
1200			60.0			2.50	56	104.0	0.06		
900			40.0		0.2	1.80	133	151.0	0.03		
700			30.0		2.4	1.40	175	194.2	0.00		

durch Kraftwerksbetrieb beeinflusst
durch Trinkwasserentnahme beeinflusst
vom 15. bis 17. Jul Bauarbeiten am Gurt
Im Jän,Feb,Dez durch Eis beeinflusst
Im Jän,Feb,Mrz,Apr,Mai,Jun,Jul,Aug,Sep,Okt,Nov,Dez n.erg.W.erm.

Abflüsse

Nr. 515 Hoheneich
Braunaubach

Mst.Nr. 208579 Art: Schreibpegel Einzugsgebiet: 291.5 km²

Monat	I	II	III	IV	V	VI	VII	VIII	IX	X	XI	XII
Tag	Tägliche Abflüsse 2008 in m³/s											
1.	1.49	4.01	1.95	1.57	1.19	0.43	0.43	0.51	0.26	1.93	0.43	0.92
2.	1.48	3.68	2.45	1.56	1.05	0.37	0.26	0.63	0.26	1.53	0.43	0.97
3.	1.47	3.27	3.07	1.60	1.15	0.33	0.25	0.64	0.25	1.80	0.30	0.97
4.	1.39	3.19	3.96	1.59	1.12	0.65	0.75	0.55	0.23	1.77	0.40	0.94
5.	1.50	3.04	3.64	1.54	1.04	0.80	0.36	0.55	0.16	1.26	0.31	0.91
6.	1.47	2.95	2.89	1.50	1.10	0.52	0.27	0.45	0.25	1.23	0.38	0.83
7.	1.56	3.07	2.54	1.66	1.19	0.70	0.58	0.39	0.17	1.07	0.30	0.97
8.	1.67	3.01	2.39	1.75	0.97	1.17	0.88	0.40	0.34	0.97	0.78	1.16
9.	1.60	2.90	2.29	1.59	0.94	0.98	0.50	0.26	0.25	0.99	0.82	1.10
10.	1.45	2.71	2.27	1.49	0.83	0.74	0.40	0.30	0.24	1.06	0.69	1.00
11.	1.49	2.60	2.07	1.33	0.76	1.27	0.38	0.21	0.31	1.11	0.61	0.94
12.	1.45	2.51	2.26	1.26	0.71	2.67	0.46	0.17	0.24	1.21	0.54	0.89
13.	1.37	2.52	2.53	1.14	0.65	1.82	2.02	0.32	0.18	1.63	0.69	0.96
14.	1.36	2.30	2.63	1.08	0.58	1.45	1.26	0.16	0.24	1.30	1.01	1.05
15.	1.46	2.23	3.29	1.00	0.43	1.17	0.95	0.43	0.45	1.16	0.87	1.04
16.	1.56	2.01	3.16	1.00	0.57	0.86	0.47	2.04	1.39	1.07	0.65	1.01
17.	1.68	1.91	2.88	1.01	0.54	0.66	0.49	1.52	1.03	1.13	0.64	1.05
18.	2.10	1.98	2.81	1.00	0.50	0.65	0.56	0.83	0.87	1.05	0.64	1.34
19.	3.63	1.82	2.63	0.98	0.82	0.55	0.47	0.78	1.02	1.06	0.55	1.42
20.	4.85	1.76	2.62	0.94	0.96	0.45	0.39	0.57	1.27	0.88	0.63	1.57
21.	4.57	1.77	2.76	0.89	1.33	0.40	0.33	0.53	1.47	0.72	1.72	2.87
22.	4.40	1.76	3.05	1.45	1.10	0.36	0.39	0.62	1.71	0.60	2.12	2.50
23.	4.01	1.85	2.85	2.59	0.97	0.31	0.29	0.83	1.58	0.74	1.52	2.50
24.	3.53	1.77	2.63	1.78	0.85	0.28	0.75	0.78	1.22	0.75	1.31	2.17
25.	3.33	1.73	2.53	1.41	0.74	0.31	1.36	0.64	1.54	0.74	1.13	2.10
26.	3.03	1.62	2.33	1.35	0.67	0.39	2.89	0.54	1.67	0.56	1.00	1.90
27.	3.32	1.59	2.28	1.33	0.63	0.46	1.72	0.47	1.79	0.62	0.97	1.62
28.	5.19	1.48	2.20	1.22	0.58	0.29	1.13	0.46	1.87	0.53	1.03	1.38
29.	5.70	1.56	2.12	1.23	0.51	0.24	0.82	0.45	2.12	0.52	1.01	1.20
30.	5.09		1.87	1.33	0.48	0.49	0.72	0.28	2.11	0.34	0.93	1.18
31.	4.41		1.70		0.43		0.58	0.39		0.38		1.17
	Extremwerte in m³/s											
am	11.	29.	30.	21.	30.	29.	05.	12.	14.	30.	03.	12.
NQ	0.38	1.38	0.61	0.79	0.20	0.15	0.12	0.10	0.12	0.19	0.18	0.56
HQ	6.15	4.33	4.36	3.17	1.54	3.56	3.77	2.97	2.37	2.21	2.61	3.28
am	21.	01.	04.	23.	21.	12.	26.	16.	29.	04.	21.	21.
	Monatsmittel in m³/s(MQ),l/s.km²(Mq) bzw.Monatssummen in mm (h_A)											
MQ	2.66	2.37	2.60	1.37	0.82	0.73	0.75	0.57	0.88	1.02	0.81	1.34
Mq	9.14	8.12	8.93	4.71	2.81	2.49	2.56	1.96	3.03	3.51	2.79	4.61
h_A	24	20	24	12	8	6	7	5	8	9	7	12

Reihe: 2003-2007	Mittlere Monatsmittel in m³/s (MQ),l/s.km²(Mq) bzw. -summen in mm (h_A)											
MQ	2.10	2.95	5.16	5.13	1.89	1.96	1.85	1.87	1.58	1.06	1.26	1.10
Mq	7.19	10.1	17.7	17.6	6.49	6.74	6.34	6.43	5.41	3.65	4.33	3.76
h_A	19	25	47	46	17	17	17	17	14	10	11	10
Reihe: 1951-2008	**Mittlere Monatsmittel mit Extremwerten in m³/s**											
NQ	.020	.020	.040	0.10	0.06	0.05	.041	.033	.051	.041	.010	.010
NQ_T	.020	.020	.040	0.18	0.16	0.08	.050	0.06	0.07	0.13	.010	.010
MNQ_T	1.09	1.31	1.50	1.65	0.93	0.72	0.61	0.55	0.56	0.78	0.72	0.90
NMQ	0.33	0.22	0.96	0.35	0.47	0.21	0.14	0.16	0.22	0.52	0.10	.048
MQ	2.13	2.51	3.76	3.59	2.24	2.14	2.14	1.83	1.37	1.58	1.40	1.88
HMQ	7.39	9.61	8.76	13.8	9.98	13.5	11.1	18.1	7.37	6.87	5.98	7.48
MHQ	6.27	6.88	12.2	9.11	8.47	9.61	10.3	8.99	4.70	4.33	4.01	5.82
HQ	30.0	26.2	50.9	44.2	39.0	62.1	55.0	141	26.6	21.5	27.0	32.2

Jahreswerte in m³/s (Q),l/s.km²(Mq), mm (h_A)	Berichtsjahr			Reihe: 2003 - 2007			Reihe: 1951 - 2008		
NQ	0.10	12.08.		.048	25.10.2004		.010	30.11.1953	
NQ_T	0.16	14.08.					.010	30.11.1953	
$MJNQ_T$							0.24		
NJMQ							0.97		1990
MQ,Mq,h_A	1.33	4.55	144	2.27	7.80	247	2.21	7.59	240
HJMQ							4.61		1965
MJHQ							25.1		
HQ	6.15	21.01.		62.1	30.06.2006		141	13.08.2002	
NNQ seit 1951:	.010	30.11.1953		**HHQ seit** 1951:	141	13.08.2002			

Berichtsjahr(J)	Überschreitungsdauer der Abflüsse in Tagen											Reihe(R): 2003-2007
m³/s	Tage(J)	Tage(R)	m³/s	Tage(J)	Tage(R)	m³/s	Tage(J)	Tage(R)	m³/s	Tage(J)	Tage(R)	
10000			500			20.0		3.8	1.00	202	206.8	
8000			350			16.0		5.2	0.80	238	229.8	
6000			250			12.0		9.2	0.60	272	258.6	
4000			180			9.00		15.2	0.40	319	300.8	
3000			140			7.00		21.2	0.30	342	319.2	
2000			100			5.00	3	35.2	0.20	361	337.6	
1600			80.0			3.50	14	59.0	0.10	366	354.6	
1200			60.0			2.50	50	92.2	0.06		365.0	
900			40.0		1.0	1.80	82	129.2	0.03		365.2	
700			30.0		1.8	1.40	136	166.6	0.00			

durch die Bewirtschaftung von Fischteichen beeinflusst
durch Kraftwerksbetrieb beeinflusst
Im Jän,Dez durch Eis beeinflusst
Im Jän,Feb,Mrz,Apr,Mai,Jun,Jul,Aug,Sep,Okt,Nov,Dez n.erg.W.erm.

Nr. 516 Schwarzenau (Süd)
Deutsche Thaya

Mst.Nr. 208611 Art: Schreibpegel Einzugsgebiet: 175.5 km²

Monat	I	II	III	IV	V	VI	VII	VIII	IX	X	XI	XII
Tag	Tägliche Abflüsse 2008 in m³/s											
1.	0.45	2.49	0.97	0.63	0.72	0.22	0.58	0.55	0.47	0.62	0.24	1.00
2.	0.45	2.23	1.07	0.64	0.60	0.23	0.34	0.55	0.44	0.66	0.23	1.07
3.	0.44	1.94	1.04	0.69	0.63	0.22	0.29	0.78	0.44	0.66	0.25	0.93
4.	0.43	1.78	1.44	0.62	0.62	0.25	0.57	0.53	0.37	0.83	0.27	0.86
5.	0.43	1.71	1.17	0.60	0.62	0.90	0.37	0.48	0.36	0.62	0.26	0.83
6.	0.44	1.64	0.91	0.60	1.58	0.44	0.33	0.43	0.30	0.56	0.25	0.84
7.	0.44	1.77	0.87	0.70	1.59	0.40	0.85	0.39	0.28	0.57	0.26	0.96
8.	0.44	1.55	0.77	0.71	0.90	1.64	0.79	0.47	0.31	0.57	0.67	1.45
9.	0.44	1.34	0.76	0.59	0.72	0.96	0.44	0.42	0.28	0.63	0.53	1.21
10.	0.45	1.25	0.73	0.53	0.59	0.56	0.32	0.40	0.27	0.78	0.38	0.96
11.	0.45	1.14	0.83	0.49	0.51	1.00	0.28	0.34	0.26	0.70	0.37	0.82
12.	0.45	1.09	0.95	0.46	0.46	2.60	1.86	0.31	0.24	0.45	0.39	0.75
13.	0.47	1.05	0.87	0.53	0.42	0.99	5.26	0.28	0.22	0.40	0.77	0.78
14.	0.56	1.00	0.91	0.57	0.39	0.61	2.22	0.31	0.23	0.40	1.61	0.93
15.	0.62	0.94	1.46	0.57	0.39	0.49	1.64	4.39	0.54	0.43	0.99	0.88
16.	0.64	0.80	1.01	0.52	0.35	0.40	0.95	13.7	2.62	0.40	0.73	0.82
17.	0.78	0.82	0.95	0.50	0.34	0.41	0.87	8.17	2.27	0.47	0.74	0.89
18.	1.25	0.82	0.93	0.45	0.34	0.42	1.09	4.30	1.20	0.42	0.64	1.52
19.	3.79	0.82	0.90	0.36	0.47	0.37	0.70	2.84	0.84	0.36	0.61	1.30
20.	4.36	0.80	1.12	0.32	0.62	0.31	0.53	2.05	0.74	0.35	0.60	1.76
21.	3.10	0.79	1.38	0.32	1.01	0.26	0.50	1.67	0.73	0.32	3.64	4.73
22.	2.47	0.81	1.59	1.18	0.65	0.23	0.45	1.40	0.75	0.38	3.85	3.22
23.	2.02	0.86	1.16	3.81	0.52	0.22	0.50	1.72	0.76	0.32	2.13	2.58
24.	1.66	0.78	1.08	2.07	0.45	0.23	1.24	1.39	0.66	0.31	1.60	2.11
25.	1.58	0.72	1.05	1.25	0.40	0.24	3.57	1.07	0.69	0.35	1.32	2.04
26.	1.42	0.66	0.97	1.11	0.37	0.37	5.94	0.84	0.93	0.29	1.10	1.69
27.	1.84	0.61	1.16	0.94	0.33	0.96	2.84	0.68	0.78	0.28	1.01	1.41
28.	4.01	0.56	1.14	0.71	0.30	0.42	1.61	0.59	0.67	0.28	1.16	1.21
29.	3.54	0.68	0.97	0.76	0.28	0.32	1.02	0.54	0.65	0.28	0.97	1.04
30.	2.90		0.78	1.01	0.25	0.56	0.70	0.52	0.71	0.29	0.93	1.01
31.	2.74		0.67		0.24		0.60	0.49		0.27		1.00
	Extremwerte in m³/s											
am	04.	29.	31.	21.	31.	02.	12.	14.	13.	31.	02.	12.
NQ	0.43	0.50	0.61	0.30	0.23	0.21	0.25	0.27	0.21	0.24	0.22	0.72
HQ	5.36	2.70	1.85	4.81	2.97	4.29	11.6	21.6	3.43	0.92	5.86	5.42
am	19.	01.	21.	23.	06.	12.	12.	16.	16.	10.	21.	21.
	Monatsmittel in m³/s(MQ),l/s.km²(Mq) bzw.Monatssummen in mm (h_A)											
MQ	1.45	1.15	1.02	0.81	0.57	0.57	1.27	1.70	0.67	0.46	0.95	1.37
Mq	8.28	6.57	5.81	4.60	3.25	3.27	7.22	9.67	3.80	2.62	5.42	7.83
h_A	22	16	16	12	9	8	19	26	10	7	14	20

Reihe: 2003-2007	Mittlere Monatsmittel in m³/s (MQ),l/s.km²(Mq) bzw. -summen in mm (h_A)											
MQ	1.17	1.60	3.42	1.94	0.78	0.90	0.73	1.16	0.92	0.51	0.74	0.49
Mq	6.64	9.11	19.5	11.0	4.43	5.11	4.16	6.60	5.21	2.89	4.23	2.81
h_A	18	23	52	29	12	13	11	18	14	8	11	7
Reihe: 1951-2008	**Mittlere Monatsmittel mit Extremwerten in m³/s**											
NQ	0.08	.040	0.07	0.07	.035	.050	.026	.030	.035	0.06	0.07	0.08
NQ_T	0.09	.050	0.08	0.13	0.08	0.06	.026	.033	.037	0.09	0.09	0.08
MNQ_T	0.41	0.44	0.57	0.60	0.35	0.32	0.23	0.19	0.20	0.27	0.35	0.40
NMQ	0.11	0.13	0.22	0.20	0.20	0.13	0.07	0.08	0.08	0.14	0.14	0.15
MQ	1.10	1.38	2.20	1.58	1.09	1.11	0.97	0.91	0.50	0.57	0.74	1.02
HMQ	4.96	7.24	7.62	7.56	6.43	7.22	5.76	9.10	3.02	3.53	3.68	4.39
MHQ	6.99	7.93	12.9	7.43	8.39	10.4	9.85	8.66	3.28	2.24	3.68	5.44
HQ	52.0	45.9	51.4	26.8	65.0	59.0	65.0	109	45.0	21.5	51.0	34.0

Jahreswerte in m³/s (Q),l/s.km²(Mq), mm (h_A)	Berichtsjahr			Reihe: 2003 - 2007			Reihe: 1951 - 2008		
NQ	0.21	02.06.		.033	15.08.2003		.026	12.07.2002	
NQ_T	0.22	03.06.					.026	13.07.2002	
$MJNQ_T$							0.12		
NJMQ							0.45		1956
MQ,Mq,h_A	1.00	5.71	180	1.16	6.64	210	1.10	6.24	197
HJMQ							2.98		1996
MJHQ							31.7		
HQ	21.6	16.08.		50.4	29.03.2006		109	13.08.2002	
NNQ seit 1951:	.026	12.07.2002		**HHQ seit** 1951:	109	13.08.2002			

Berichtsjahr(J)	Überschreitungsdauer der Abflüsse in Tagen											Reihe(R): 2003-2007
m³/s	Tage(J)	Tage(R)	m³/s	Tage(J)	Tage(R)	m³/s	Tage(J)	Tage(R)	m³/s	Tage(J)	Tage(R)	
10000			500			20.0		1.4	1.00	106	106.8	
8000			350			16.0		2.8	0.80	153	128.6	
6000			250			12.0	1	3.6	0.60	218	163.6	
4000			180			9.00	1	5.4	0.40	294	212.6	
3000			140			7.00	2	8.6	0.30	331	240.8	
2000			100			5.00	4	13.4	0.20	366	292.4	
1600			80.0			3.50	15	20.6	0.10		335.0	
1200			60.0			2.50	24	34.6	0.06		351.6	
900			40.0		0.2	1.80	38	55.0	0.03		365.2	
700			30.0		0.8	1.40	64	76.6	0.00			

durch die Bewirtschaftung von Fischteichen beeinflusst
Im Jän,Feb,Dez durch Eis beeinflusst
Im Jän,Feb,Mrz,Apr,Mai,Jun,Jul,Aug,Sep,Okt,Nov,Dez n.erg.W.erm.

Abflüsse

Nr. 517 Merkengersch
Deutsche Thaya

Mst.Nr. 209742 Art: Schreibpegel Einzugsgebiet: 586.8 km²

Monat	I	II	III	IV	V	VI	VII	VIII	IX	X	XI	XII
Tag	Tägliche Abflüsse 2008 in m³/s											
1.	2.74	8.13	4.24	3.07	2.73	0.97	1.58	1.54	1.06	1.70	1.03	2.28
2.	2.70	7.37	5.51	2.95	2.34	0.96	1.06	1.38	1.02	1.96	1.01	2.47
3.	2.61	6.49	9.43	3.01	2.31	0.94	0.86	1.74	0.97	2.32	0.94	2.28
4.	2.36	6.09	7.89	2.96	2.17	1.15	1.35	1.51	0.97	2.70	0.98	2.14
5.	2.35	6.27	6.16	2.84	2.12	1.51	1.21	1.26	0.92	2.34	1.03	2.05
6.	2.41	6.09	5.05	2.79	3.31	1.61	0.89	1.12	0.84	2.01	1.06	2.05
7.	2.50	6.21	4.48	2.87	4.55	1.30	2.26	1.02	0.81	2.08	1.05	2.05
8.	2.54	5.69	3.94	3.00	3.01	2.08	2.26	1.19	0.93	1.95	2.40	2.40
9.	2.57	5.07	3.73	2.67	2.45	1.84	1.55	1.26	0.82	1.94	2.43	2.40
10.	2.61	4.73	3.67	2.51	2.16	1.64	1.13	1.10	0.74	1.86	1.69	2.19
11.	2.66	4.45	3.78	2.33	1.94	1.79	1.00	0.96	0.77	1.99	1.39	2.05
12.	2.62	4.21	4.46	2.38	1.78	3.14	0.97	0.83	0.76	1.71	1.23	2.00
13.	2.61	3.99	4.81	2.30	1.66	2.23	8.13	0.79	0.71	1.44	1.48	2.00
14.	2.78	3.63	4.74	2.31	1.58	1.65	3.72	0.77	0.63	1.25	2.68	2.05
15.	2.93	3.47	6.11	2.32	1.51	1.37	2.86	8.15	1.23	1.26	2.27	2.10
16.	3.07	3.13	4.97	2.22	1.40	1.21	2.03	17.1	3.64	1.56	1.80	2.06
17.	3.33	2.61	4.61	2.16	1.33	1.21	1.80	15.5	3.50	1.95	1.72	2.11
18.	4.31	3.03	4.42	2.14	1.35	1.21	2.09	5.95	2.26	1.62	1.66	2.85
19.	9.80	2.94	3.93	2.00	1.76	1.18	1.80	3.74	1.78	1.31	1.61	2.98
20.	14.5	3.04	4.30	1.87	2.06	1.13	1.37	2.87	1.55	1.13	1.62	3.14
21.	9.99	3.00	4.96	1.79	2.86	1.07	1.21	2.45	1.60	1.24	5.63	7.41
22.	7.64	2.99	5.46	2.56	2.34	0.97	1.18	2.19	1.75	1.51	8.02	5.97
23.	6.31	3.04	4.92	9.14	1.99	0.92	1.10	2.29	1.74	1.49	4.22	4.82
24.	5.15	2.98	4.53	5.56	1.77	0.89	1.81	2.30	1.60	1.41	3.25	3.93
25.	4.74	2.84	4.33	3.42	1.62	0.90	4.18	1.94	1.65	1.27	2.88	3.67
26.	4.50	2.71	4.04	3.24	1.54	0.91	10.5	1.69	1.89	1.10	2.54	3.28
27.	11.5	2.64	4.10	3.10	1.43	2.05	4.52	1.54	1.82	1.02	2.38	2.88
28.	18.1	2.57	4.15	2.63	1.32	1.32	2.74	1.42	1.61	1.02	2.49	2.64
29.	13.4	2.72	3.84	2.46	1.20	0.96	2.03	1.31	1.55	0.98	2.37	2.26
30.	10.1		3.51	3.05	1.10	0.89	1.67	1.23	1.58	0.97	2.23	2.00
31.	8.95		3.35		1.04		1.46	1.12		0.98		2.01
	Extremwerte in m³/s											
am	04.	17.	31.	21.	31.	30.	03.	14.	14.	30.	07.	30.
NQ	1.93	2.20	3.17	1.78	1.01	0.81	0.84	0.76	0.60	0.76	0.78	1.78
HQ	19.6	8.65	12.4	12.7	4.95	4.00	14.5	30.2	4.20	2.82	10.4	8.99
am	28.	01.	03.	23.	07.	12.	26.	16.	16.	04.	22.	21.
	Monatsmittel in m³/s(MQ),l/s.km²(Mq) bzw.Monatssummen in mm (h_A)											
MQ	5.62	4.21	4.76	2.92	1.99	1.37	2.33	2.88	1.42	1.58	2.24	2.79
Mq	9.58	7.18	8.10	4.98	3.39	2.33	3.98	4.91	2.43	2.70	3.81	4.76
h_A	26	18	22	13	9	6	11	13	6	7	10	12

Reihe: 2003-2007	Mittlere Monatsmittel in m³/s (MQ),l/s.km²(Mq) bzw. -summen in mm (h_A)											
MQ	3.78	5.21	10.5	7.32	2.74	3.17	2.87	2.87	2.37	1.75	2.76	2.05
Mq	6.45	8.87	18.0	12.5	4.67	5.41	4.88	4.89	4.04	2.99	4.71	3.50
h_A	17	22	48	32	13	14	13	13	10	8	12	9
Reihe: 1995-2008	**Mittlere Monatsmittel mit Extremwerten in m³/s**											
NQ	0.15	0.89	0.97	0.66	0.28	0.11	.038	.013	.013	0.16	0.08	0.11
NQ_T	0.59	0.94	1.09	1.21	0.62	0.38	0.23	0.12	0.25	0.47	0.29	0.55
MNQ_T	1.49	1.88	2.42	2.85	1.44	0.85	0.62	0.59	0.78	1.13	1.67	1.59
NMQ	1.23	1.47	2.46	1.97	1.16	0.78	0.59	0.48	0.46	0.96	0.79	0.78
MQ	3.09	4.37	7.36	6.18	3.07	2.17	2.22	3.63	2.04	2.47	3.16	3.18
HMQ	9.85	11.0	20.7	18.7	13.6	7.51	7.68	26.1	6.88	10.5	11.8	12.0
MHQ	11.6	17.0	34.9	20.3	12.0	20.0	15.3	25.4	10.0	8.93	10.7	16.4
HQ	32.9	59.7	150	80.5	53.8	176	73.4	181	63.0	49.6	40.7	136

Jahreswerte in m³/s (Q),l/s.km²(Mq), mm (h_A)									
	Berichtsjahr			Reihe: 2003 - 2007			Reihe: 1995 - 2008		
NQ	0.60	14.09.		.013	14.08.2003		.013	14.08.2003	
NQ_T	0.63	14.09.					0.12	12.08.2003	
$MJNQ_T$							0.43		
NJMQ							1.90		1998
MQ,Mq,h_A	2.85	4.85	153	3.88	6.61	209	3.58	6.10	193
HJMQ							7.58		2002
MJHQ							58.5		
HQ	30.2	16.08.		176	30.06.2006		181	13.08.2002	
NNQ seit 1995:	.013	14.08.2003		**HHQ seit** 1995:	181	13.08.2002			

Berichtsjahr(J)	Überschreitungsdauer der Abflüsse in Tagen											Reihe(R): 2003-2007
m³/s	Tage(J)	Tage(R)	m³/s	Tage(J)	Tage(R)	m³/s	Tage(J)	Tage(R)	m³/s	Tage(J)	Tage(R)	
10000			500			20.0		8.6	1.00	332	292.6	
8000			350			16.0	2	12.2	0.80	359	316.4	
6000			250			12.0	5	19.0	0.60	366	337.4	
4000			180			9.00	12	29.2	0.40		354.2	
3000			140			7.00	21	43.6	0.30		361.4	
2000			100		0.4	5.00	39	69.2	0.20		364.2	
1600			80.0		1.2	3.50	81	97.4	0.10		365.2	
1200			60.0		2.0	2.50	146	142.8	0.06			
900			40.0		3.4	1.80	228	184.6	0.03			
700			30.0		5.0	1.40	278	232.2	0.00			

durch die Bewirtschaftung von Fischteichen beeinflusst
durch Kraftwerksbetrieb beeinflusst
Im Jän,Dez durch Eis beeinflusst
Im Jän,Feb,Mrz,Apr,Mai,Jun,Jul,Aug,Sep,Okt,Nov,Dez n.erg.W.erm.

Nr. 518 Alberndorf
Mährische Thaya

Mst.Nr. 209601 Art: Schreibpegel Einzugsgebiet: 621.5 km²

Monat	I	II	III	IV	V	VI	VII	VIII	IX	X	XI	XII
Tag	Tägliche Abflüsse 2008 in m³/s											
1.	1.98	7.55	3.47	4.41	1.54	0.66	0.39	0.42	0.43	0.72	0.72	1.09
2.	1.83	6.86	6.22	4.34	1.54	0.76	0.37	1.11	0.42	0.67	0.61	1.24
3.	1.75	6.61	15.2	4.65	1.55	0.74	0.39	0.57	0.44	1.24	0.63	1.21
4.	1.50	6.18	17.2	4.59	1.44	0.91	0.63	0.55	0.42	0.96	0.56	1.12
5.	1.52	6.00	13.0	4.08	1.52	1.05	0.72	0.33	0.39	1.00	0.56	1.10
6.	1.92	6.01	10.0	3.83	1.74	0.75	0.68	0.34	0.62	1.04	0.91	1.06
7.	2.08	6.12	7.57	3.79	1.67	0.78	1.22	0.33	0.51	1.02	0.75	1.03
8.	2.10	6.04	7.33	3.86	1.46	1.00	1.00	0.37	0.77	1.40	1.83	1.05
9.	1.93	5.55	6.85	3.74	1.37	0.84	0.87	0.35	0.70	1.23	2.43	1.02
10.	1.88	5.13	6.45	3.86	1.25	0.69	0.77	0.34	0.53	1.02	1.20	1.00
11.	1.80	4.81	6.13	3.70	1.26	0.90	0.58	0.44	0.48	1.32	0.94	1.00
12.	1.75	4.54	6.56	3.34	1.16	1.26	0.66	0.32	0.44	1.14	0.85	0.98
13.	1.78	4.27	7.79	3.04	1.10	0.95	0.70	0.32	0.35	0.86	0.90	1.23
14.	1.76	4.03	7.04	2.83	1.05	0.77	0.83	0.20	0.33	0.72	1.19	1.18
15.	1.86	3.77	7.21	3.17	1.04	0.68	0.90	1.08	0.52	0.78	1.06	1.11
16.	1.86	3.61	6.71	2.75	0.93	0.69	0.63	2.25	1.23	0.82	0.91	1.02
17.	2.22	3.59	6.77	2.23	0.89	0.63	0.54	2.05	1.19	0.96	0.91	0.92
18.	2.63	4.00	6.47	2.09	0.91	0.68	0.60	1.19	0.73	1.08	0.86	1.28
19.	4.57	3.47	5.97	1.87	1.19	0.66	0.64	0.92	0.72	0.74	0.89	1.45
20.	7.85	3.48	6.06	1.85	1.53	0.56	0.50	0.86	0.91	0.81	1.20	1.47
21.	8.13	3.18	6.14	1.72	1.85	0.46	0.47	0.77	0.71	0.97	1.73	1.65
22.	7.23	3.16	6.15	2.13	1.77	0.41	0.44	0.66	0.85	0.99	3.02	1.65
23.	6.45	3.45	5.21	1.84	1.63	0.41	0.45	0.69	1.00	0.84	2.38	1.63
24.	5.38	3.35	5.00	1.69	1.39	0.39	0.50	0.63	0.87	0.94	1.81	1.72
25.	4.58	3.06	5.11	1.73	1.27	0.40	1.29	0.50	1.29	1.15	1.59	1.61
26.	4.40	2.98	4.89	1.98	1.29	0.57	1.45	0.57	1.06	1.39	1.31	1.83
27.	6.53	3.02	5.09	1.95	1.09	0.55	0.68	0.55	1.05	0.93	1.27	1.71
28.	11.2	2.82	5.18	1.65	0.90	0.45	0.54	0.90	0.93	0.93	1.31	1.26
29.	10.4	2.65	5.38	1.57	0.81	0.39	0.43	0.63	0.69	0.81	1.07	1.02
30.	9.13		5.02	1.68	0.76	0.40	0.43	0.58	0.66	0.92	0.97	1.15
31.	8.30		4.72		0.71		0.41	0.59		0.83		1.16
	Extremwerte in m³/s											
am	05.	29.	01.	21.	16.	29.	01.	14.	12.	23.	05.	12.
NQ	0.54	2.56	2.59	0.64	0.31	0.28	0.29	0.09	0.21	0.50	0.42	0.50
HQ	12.0	7.90	18.1	4.81	2.11	1.61	4.31	3.24	1.85	1.88	3.42	1.94
am	28.	01.	04.	04.	06.	11.	25.	15.	17.	03.	22.	03.
	Monatsmittel in m³/s(MQ),l/s.km²(Mq) bzw.Monatssummen in mm (h_A)											
MQ	4.14	4.46	7.03	2.87	1.28	0.68	0.67	0.69	0.71	0.98	1.21	1.26
Mq	6.66	7.17	11.3	4.61	2.05	1.10	1.07	1.11	1.14	1.57	1.95	2.02
h_A	18	18	30	12	6	3	3	3	3	4	5	5

Reihe: 2003-2007	Mittlere Monatsmittel in m³/s (MQ),l/s.km²(Mq) bzw. -summen in mm (h_A)											
MQ	4.43	5.77	9.32	7.52	2.63	3.21	2.11	1.71	1.00	1.46	1.94	1.90
Mq	7.14	9.29	15.0	12.1	4.24	5.16	3.39	2.75	1.61	2.35	3.12	3.06
h_A	19	23	40	31	11	13	9	7	4	6	8	8
Reihe: 1988-2008	**Mittlere Monatsmittel mit Extremwerten in m³/s**											
NQ	0.40	0.48	0.61	0.64	0.27	0.20	0.07	.006	.028	0.09	0.19	0.09
NQ_T	0.67	0.55	0.70	0.79	0.34	0.29	0.17	0.06	0.13	0.23	0.37	0.33
MNQ_T	1.73	2.41	2.75	2.78	1.28	0.77	0.60	0.58	0.69	0.99	1.25	1.38
NMQ	0.86	0.82	1.11	1.71	0.67	0.68	0.39	0.21	0.38	0.57	0.59	0.84
MQ	3.44	4.50	6.96	5.57	2.39	1.90	1.61	1.86	1.25	1.68	2.03	2.53
HMQ	11.9	12.9	15.0	19.1	8.66	9.65	6.99	13.1	3.99	6.72	9.51	8.05
MHQ	10.9	11.5	24.5	16.4	6.32	18.8	10.1	8.02	3.07	3.75	3.95	7.90
HQ	45.0	51.9	119	111	27.3	305	107	53.2	12.7	19.6	15.7	51.8

Jahreswerte in m³/s (Q),l/s.km²(Mq), mm (h_A)									
	Berichtsjahr			Reihe: 2003 - 2007			Reihe: 1988 - 2008		
NQ	0.09	14.08.		0.09	30.08.2007		.006	28.08.1990	
NQ_T	0.20	14.08.					0.06	13.08.1995	
$MJNQ_T$							0.46		
NJMQ							1.10		1990
MQ,Mq,h_A	2.16	3.47	110	3.44	5.54	175	2.97	4.78	151
HJMQ							6.26		2002
MJHQ							41.8		
HQ	18.1	04.03.		305	30.06.2006		305	30.06.2006	
NNQ seit 1988:	.006	28.08.1990		**HHQ seit** 1988:	305	30.06.2006			

Berichtsjahr(J)	Überschreitungsdauer der Abflüsse in Tagen											Reihe(R): 2003-2007
m³/s	Tage(J)	Tage(R)	m³/s	Tage(J)	Tage(R)	m³/s	Tage(J)	Tage(R)	m³/s	Tage(J)	Tage(R)	
10000			500			20.0		6.8	1.00	219	266.0	
8000			350			16.0	1	9.8	0.80	263	301.4	
6000			250			12.0	3	15.4	0.60	309	326.4	
4000			180		0.2	9.00	7	22.6	0.40	349	351.0	
3000			140		0.2	7.00	17	34.4	0.30	365	357.6	
2000			100		0.4	5.00	48	58.8	0.20	366	365.0	
1600			80.0		1.0	3.50	72	92.4	0.10		365.2	
1200			60.0		1.6	2.50	91	128.0	0.06			
900			40.0		3.2	1.80	118	171.6	0.03			
700			30.0		4.2	1.40	153	206.2	0.00			

durch die Bewirtschaftung von Fischteichen beeinflusst
durch Kraftwerksbetrieb beeinflusst
Im Jän,Feb,Dez durch Eis beeinflusst
Im Jän,Feb,Mrz,Apr,Mai,Jun,Jul,Aug,Sep,Okt,Nov,Dez n.erg.W.erm.

Abflüsse

Nr. 519 Raabs an der Thaya
Thaya

Mst.Nr. 208629 Art: Schreibpegel Einzugsgebiet: 1405.8 km²

Monat	I	II	III	IV	V	VI	VII	VIII	IX	X	XI	XII
Tag	Tägliche Abflüsse 2008 in m³/s											
1.	6.01	18.0	8.20	8.80	5.16	2.01	1.44	2.01	1.63	2.58	1.74	4.48
2.	5.63	16.4	12.4	8.37	4.64	2.01	1.84	2.79	1.59	2.93	1.86	5.00
3.	5.54	15.1	26.9	8.45	4.50	2.09	1.28	2.34	1.77	3.76	1.82	4.72
4.	4.87	13.7	27.7	8.23	4.32	2.85	1.71	2.42	1.79	4.07	1.58	4.19
5.	4.66	13.5	21.7	7.47	4.27	2.41	1.89	1.55	1.85	3.99	1.79	4.08
6.	5.06	13.6	17.0	7.13	5.33	2.83	1.55	1.50	2.00	3.50	2.23	4.19
7.	5.33	13.9	13.9	7.15	6.92	2.64	2.79	1.50	1.85	3.14	1.90	4.37
8.	5.31	13.1	13.2	7.48	5.91	2.87	3.54	1.70	2.25	3.64	3.99	4.27
9.	5.31	11.6	13.0	7.35	4.80	3.74	2.77	1.78	1.98	3.40	5.77	4.43
10.	5.30	10.8	12.9	7.47	4.22	3.04	2.05	1.71	1.50	3.08	3.68	3.99
11.	5.27	10.2	12.0	7.23	3.82	2.93	1.66	1.64	1.42	3.33	2.73	3.68
12.	5.25	9.61	12.2	6.93	3.55	4.20	2.18	1.34	1.48	3.19	2.58	3.56
13.	5.26	9.22	14.3	6.51	3.33	4.56	5.98	1.19	1.31	2.57	2.72	3.83
14.	5.32	8.81	12.9	6.19	3.07	3.04	6.49	1.02	1.22	2.34	3.90	3.95
15.	5.56	8.76	14.9	6.17	3.02	2.55	4.11	8.43	1.61	2.38	4.40	3.86
16.	5.86	8.41	13.5	5.91	2.81	2.20	3.18	15.9	4.41	3.09	3.65	3.66
17.	6.34	7.91	12.9	5.38	2.60	2.10	2.45	23.9	5.49	3.41	3.39	3.58
18.	7.72	8.63	12.5	5.13	2.91	2.18	2.65	10.6	3.75	3.27	3.23	4.38
19.	12.6	7.97	11.5	5.04	3.39	2.17	2.71	6.58	2.89	2.39	3.01	5.18
20.	23.8	7.76	11.6	4.91	4.18	1.96	1.99	5.11	2.69	1.88	3.28	5.12
21.	21.0	7.44	12.4	4.69	5.27	1.71	1.39	4.06	2.70	2.08	6.01	7.80
22.	17.0	7.47	12.8	5.37	5.03	1.52	1.75	3.49	2.92	2.47	13.5	9.55
23.	14.6	7.71	11.6	8.38	4.27	1.48	1.76	3.32	3.09	2.39	8.86	7.79
24.	12.1	7.49	10.8	9.39	3.67	1.47	1.83	3.30	2.94	2.42	6.52	7.18
25.	10.8	7.31	10.7	6.26	3.36	1.43	4.39	2.78	3.11	2.86	5.58	6.47
26.	10.4	6.90	10.0	5.89	3.17	1.62	11.7	2.51	2.94	2.67	4.88	6.47
27.	17.5	6.72	10.3	5.86	3.12	1.78	7.12	2.43	3.14	2.21	4.67	5.92
28.	32.2	7.04	10.5	5.04	3.04	2.56	4.18	2.69	2.90	2.05	4.80	4.85
29.	28.6	6.61	10.4	4.65	2.70	1.68	3.07	2.38	2.35	1.97	4.75	3.95
30.	22.4		9.69	5.14	2.37	1.30	2.48	2.26	2.43	1.94	4.32	3.51
31.	19.9		9.19		2.22		2.11	2.00		1.90		3.55
	Extremwerte in m³/s											
am	03.	22.	01.	21.	12.	25.	04.	14.	11.	19.	01.	13.
NQ	3.17	5.48	6.10	2.04	0.76	0.34	0.29	0.39	0.30	0.64	0.28	3.12
HQ	34.5	18.9	30.3	13.3	8.40	5.70	14.7	30.4	6.20	4.74	14.9	11.1
am	28.	01.	03.	23.	07.	13.	26.	17.	17.	03.	22.	22.
	Monatsmittel in m³/s(MQ),l/s.km²(Mq) bzw.Monatssummen in mm (h_A)											
MQ	11.0	10.1	13.3	6.60	3.90	2.36	3.10	4.08	2.43	2.80	4.10	4.89
Mq	7.86	7.15	9.49	4.69	2.78	1.68	2.20	2.90	1.73	1.99	2.92	3.48
h_A	21	18	25	12	7	4	6	8	4	5	8	9

Reihe: 2003-2007 **Mittlere Monatsmittel in m³/s (MQ),l/s.km²(Mq) bzw. -summen in mm (h_A)**

MQ	9.85	12.3	22.3	16.8	6.35	7.58	5.83	4.96	3.60	3.75	5.28	4.59
Mq	7.01	8.71	15.9	12.0	4.52	5.39	4.15	3.53	2.56	2.67	3.76	3.27
h_A	19	22	43	31	12	14	11	9	7	7	10	8

Reihe: 1961-2008 **Mittlere Monatsmittel mit Extremwerten in m³/s**

NQ	0.13	0.15	0.24	0.40	0.24	0.12	0.14	0.17	0.09	0.19	0.18	0.17
NQ_T	0.18	0.62	0.95	1.57	1.23	0.91	0.58	0.40	0.52	0.90	1.06	0.87
MNQ_T	3.50	4.76	5.50	5.94	3.54	2.73	1.91	1.68	1.76	2.37	2.63	2.91
NMQ	0.97	1.85	3.36	2.20	2.34	1.48	1.32	0.84	0.92	1.73	1.49	1.46
MQ	7.98	10.6	16.1	12.3	7.24	6.76	4.89	4.66	3.26	4.00	4.45	6.48
HMQ	29.9	39.4	42.3	47.2	29.0	44.8	17.7	45.0	11.9	18.6	23.5	24.5
MHQ	33.9	39.7	63.6	35.6	27.2	37.8	27.1	22.7	11.1	10.1	12.5	24.9
HQ	196	172	364	253	134	536	221	298	57.7	65.3	84.1	156

Jahreswerte in m³/s (Q),l/s.km²(Mq), mm (h_A)

	Berichtsjahr			Reihe: 2003 - 2007			Reihe: 1961 - 2008		
NQ	0.28	01.11.		0.09	09.09.2004		0.09	09.09.2004	
NQ_T	1.02	14.08.					0.18	31.01.1964	
$MJNQ_T$							1.12		
NJMQ							3.23		1990
MQ,Mq,h_A	5.72	4.07	129	8.33	5.92	187	7.38	5.25	166
HJMQ							17.3		1987
MJHQ							108		
HQ	34.5	28.01.		536	30.06.2006		536	30.06.2006	

NNQ seit 1959: 0.09 09.09.2004 **HHQ seit** 1959: 536 30.06.2006

Berichtsjahr(J) Überschreitungsdauer der Abflüsse in Tagen Reihe(R): 2003-2007

m³/s	Tage(J)	Tage(R)	m³/s	Tage(J)	Tage(R)	m³/s	Tage(J)	Tage(R)	m³/s	Tage(J)	Tage(R)
10000			500			20.0	9	26.0	1.00	366	350.8
8000			350		0.2	16.0	15	37.4	0.80		359.2
6000			250		0.6	12.0	41	58.2	0.60		364.6
4000			180		1.2	9.00	63	85.2	0.40		365.2
3000			140		1.6	7.00	96	111.0	0.30		
2000			100		2.4	5.00	149	155.6	0.20		
1600			80.0		2.8	3.50	211	223.0	0.10		
1200			60.0		4.4	2.50	275	282.4	0.06		
900			40.0		8.8	1.80	326	313.0	0.03		
700			30.0	1	14.2	1.40	358	331.8	0.00		

durch die Bewirtschaftung von Fischteichen beeinflusst
durch Kraftwerksbetrieb beeinflusst
Im Jän,Feb,Dez durch Eis beeinflusst
Im Jän,Feb,Mrz,Apr,Mai,Jun,Jul,Aug,Sep,Okt,Nov,Dez n.erg.W.erm.

Nr. 520 Hardegg
Thaya

Mst.Nr. 209171 Art: Schreibpegel Einzugsgebiet: 2382.3 km²

Monat	I	II	III	IV	V	VI	VII	VIII	IX	X	XI	XII
Tag	Tägliche Abflüsse 2008 in m³/s											
1.	6.24	29.3	8.47	10.8	7.43	5.69	7.03	4.85	5.12	4.47	3.40	4.87
2.	5.65	29.1	8.51	10.0	8.56	6.17	5.16	5.46	5.39	4.50	3.33	3.36
3.	6.29	29.2	27.7	11.7	8.09	6.23	5.87	5.17	5.55	4.58	3.38	4.63
4.	7.32	26.7	39.5	12.2	8.10	7.37	5.62	5.54	5.52	5.14	2.78	3.50
5.	7.07	21.6	37.9	12.3	8.14	6.68	5.57	5.55	5.80	4.83	3.32	3.04
6.	6.21	17.9	17.6	12.5	8.09	6.66	5.80	5.48	5.12	4.27	3.57	2.97
7.	6.00	17.4	12.2	13.0	8.11	7.53	5.56	5.49	5.51	4.35	3.45	2.87
8.	6.73	16.9	11.7	9.40	8.72	4.69	6.69	5.65	5.57	4.10	3.80	3.35
9.	6.30	17.7	11.1	9.65	8.85	6.81	5.87	5.78	5.72	3.15	3.00	3.24
10.	7.96	17.0	12.1	10.0	8.71	6.16	5.30	5.50	5.28	3.58	3.63	4.23
11.	8.24	16.7	11.0	11.5	8.66	5.69	4.73	6.04	5.46	3.60	3.58	4.88
12.	8.75	16.8	16.3	7.48	9.46	6.18	5.90	6.67	6.39	3.72	3.41	5.11
13.	8.06	12.4	14.4	7.86	8.63	6.36	5.06	6.08	5.42	3.68	3.32	5.95
14.	8.46	11.8	18.7	9.05	5.94	6.57	6.02	5.15	4.68	3.58	3.29	5.52
15.	7.60	11.1	18.3	8.98	5.84	5.65	5.32	5.62	6.86	3.64	3.29	6.43
16.	8.15	10.8	15.0	7.95	6.31	6.01	5.48	6.17	6.05	3.79	2.83	3.67
17.	8.18	6.67	16.4	6.29	5.89	5.96	5.34	5.66	6.28	5.35	3.69	3.61
18.	8.40	5.74	15.7	8.61	5.72	5.98	5.24	5.49	5.57	5.34	2.79	3.28
19.	7.84	5.30	16.0	8.87	6.39	6.02	5.51	5.54	5.01	5.47	3.53	3.32
20.	18.2	5.22	12.8	6.12	5.84	6.30	5.35	5.15	5.25	4.89	2.91	3.27
21.	32.9	5.10	11.2	6.03	10.3	6.22	5.33	5.91	4.77	4.29	3.37	3.31
22.	29.0	5.54	12.1	6.18	6.25	6.26	5.31	5.45	5.42	6.13	4.22	3.34
23.	22.6	4.69	12.5	5.99	7.33	5.61	5.60	6.05	4.74	6.80	3.69	3.73
24.	19.0	5.02	10.3	10.8	6.48	5.93	4.02	5.44	4.41	6.30	4.37	7.12
25.	13.8	5.03	12.6	12.7	5.77	8.52	4.75	5.44	4.62	3.72	4.28	4.88
26.	12.3	5.06	12.7	6.71	6.21	4.82	4.76	5.46	4.49	2.50	3.54	5.15
27.	5.45	5.11	11.9	5.40	6.22	6.49	4.92	5.29	4.56	3.32	4.48	5.14
28.	17.3	5.16	11.7	5.54	6.16	5.88	4.83	5.35	4.48	3.87	3.45	4.92
29.	33.0	9.57	12.1	5.73	6.74	5.38	5.08	5.01	4.46	2.65	4.33	5.31
30.	32.7		10.8	6.78	6.64	6.05	4.65	4.91	4.57	3.83	5.13	3.64
31.	32.6		12.1		5.80		4.87	4.97		3.34		3.77
	Extremwerte in m³/s											
am	09.	17.	29.	29.	31.	26.	02.	25.	01.	26.	20.	06.
NQ	1.91	1.94	2.11	1.74	1.87	1.29	1.37	1.37	1.35	1.25	1.23	1.26
HQ	34.2	43.2	43.0	40.5	29.8	43.5	38.4	30.4	32.2	22.4	16.1	22.4
am	21.	03.	04.	07.	29.	25.	01.	12.	12.	17.	24.	24.
	Monatsmittel in m³/s(MQ),l/s.km²(Mq) bzw.Monatssummen in mm (h_A)											
MQ	13.2	13.0	15.2	8.87	7.27	6.20	5.37	5.53	5.27	4.28	3.57	4.24
Mq	5.53	5.44	6.38	3.72	3.05	2.60	2.25	2.32	2.21	1.80	1.50	1.78
h_A	15	14	17	10	8	7	6	6	6	5	4	5

Reihe: 2003-2007 **Mittlere Monatsmittel in m³/s (MQ),l/s.km²(Mq) bzw. -summen in mm (h_A)**

MQ	10.6	14.6	22.6	21.9	9.14	10.3	11.4	9.15	6.36	4.86	5.78	6.39
Mq	4.43	6.14	9.49	9.18	3.84	4.32	4.78	3.84	2.67	2.04	2.43	2.68
h_A	12	15	25	24	10	11	13	10	7	5	6	7

Reihe: 1981-2008 **Mittlere Monatsmittel mit Extremwerten in m³/s**

NQ	0.64	0.69	0.70	0.67	0.71	0.79	0.78	0.63	0.64	0.70	0.78	0.71
NQ_T	1.35	1.99	1.05	1.72	0.98	0.95	1.70	1.62	1.08	2.18	1.71	2.17
MNQ_T	3.80	4.42	4.68	5.09	4.51	4.12	4.04	4.01	3.56	3.58	3.17	3.57
NMQ	2.26	2.80	2.33	3.26	3.56	4.33	4.22	4.27	3.33	3.31	2.70	2.32
MQ	9.57	11.5	17.3	17.4	9.69	8.55	8.38	9.40	6.02	6.02	6.23	7.25
HMQ	33.3	27.0	50.2	67.8	37.6	30.4	29.6	56.4	10.1	25.0	29.3	22.0
MHQ	38.9	40.5	66.1	57.2	42.8	47.5	46.1	53.2	34.2	31.0	30.0	34.7
HQ	107	58.1	307	279	101	264	241	383	58.2	50.5	60.4	159

Jahreswerte in m³/s (Q),l/s.km²(Mq), mm (h_A)

	Berichtsjahr			Reihe: 2003 - 2007			Reihe: 1981 - 2008		
NQ	1.23	20.11.		0.64	29.01.2006		0.63	19.08.1982	
NQ_T	2.50	26.10.					0.95	07.06.1982	
$MJNQ_T$							2.41		
NJMQ							4.27		1984
MQ,Mq,h_A	7.65	3.21	102	10.7	4.50	142	9.77	4.10	130
HJMQ							22.6		1987
MJHQ							90.8		
HQ	43.5	25.06.		307	30.03.2006		383	14.08.2002	

NNQ seit 1977: 0.63 19.08.1982 **HHQ seit** 1977: 383 14.08.2002

Berichtsjahr(J) Überschreitungsdauer der Abflüsse in Tagen Reihe(R): 2003-2007

m³/s	Tage(J)	Tage(R)	m³/s	Tage(J)	Tage(R)	m³/s	Tage(J)	Tage(R)	m³/s	Tage(J)	Tage(R)
10000			500			20.0	14	41.6	1.00		
8000			350			16.0	30	55.8	0.80		
6000			250		0.6	12.0	50	73.8	0.60		
4000			180		1.0	9.00	73	115.8	0.40		
3000			140		1.4	7.00	111	151.2	0.30		
2000			100		1.8	5.00	266	255.0	0.20		
1600			80.0		2.4	3.50	334	345.0	0.10		
1200			60.0		4.0	2.50	366	363.8	0.06		
900			40.0		14.4	1.80		365.2	0.03		
700			30.0	6	26.8	1.40			0.00		

durch Schwellbetrieb des Speichers Frein (CS) beeinflusst
Im Jän,Feb,Mrz,Apr,Mai,Jun,Jul,Aug,Sep,Okt,Nov,Dez n.erg.W.erm.

Abflüsse

Nr. 521 Pulkau
Pulkau

Mst.Nr. 209510 Art: Schreibpegel Einzugsgebiet: 87.6 km²

Monat	I	II	III	IV	V	VI	VII	VIII	IX	X	XI	XII
Tag	Tägliche Abflüsse 2008 in m³/s											
1.	0.17	0.33	0.23	0.16	0.13	0.07	0.08	.038	.035	.043	0.07	0.10
2.	0.16	0.31	0.25	0.16	0.13	0.07	0.06	.038	.034	.050	0.07	0.10
3.	0.16	0.30	0.30	0.15	0.13	0.07	.048	.038	.034	0.07	0.07	0.10
4.	0.14	0.28	0.26	0.15	0.13	0.12	.046	.039	.034	0.09	0.07	0.10
5.	0.14	0.27	0.21	0.15	0.13	0.10	.046	.039	.033	0.06	0.07	0.10
6.	0.15	0.25	0.18	0.15	0.17	0.08	.049	.036	.033	0.06	0.07	0.09
7.	0.15	0.24	0.18	0.20	0.14	0.11	0.12	.031	.035	0.05	0.07	0.08
8.	0.15	0.23	0.17	0.17	0.12	0.10	0.10	0.09	0.08	0.05	0.21	0.08
9.	0.15	0.22	0.17	0.16	0.10	0.08	0.07	.050	.044	.050	0.14	0.08
10.	0.16	0.21	0.17	0.15	0.10	0.08	0.06	.037	.031	.049	0.10	0.09
11.	0.16	0.22	0.18	0.15	0.13	0.08	0.05	.035	.027	0.05	0.09	0.09
12.	0.16	0.21	0.19	0.14	0.12	0.14	0.15	.033	.027	0.05	0.09	0.09
13.	0.17	0.21	0.19	0.14	0.12	0.09	0.31	.034	.027	0.06	0.10	0.09
14.	0.17	0.21	0.19	0.13	0.11	0.09	0.10	.036	.028	0.06	0.13	0.09
15.	0.17	0.21	0.19	0.13	0.10	0.08	0.08	.046	0.11	0.06	0.12	0.09
16.	0.16	0.15	0.18	0.13	0.10	0.08	0.07	0.33	0.24	0.07	0.11	0.09
17.	0.15	0.15	0.17	0.14	0.09	0.07	0.08	0.11	0.14	0.11	0.10	0.09
18.	0.17	0.23	0.17	0.14	0.14	0.07	0.10	0.06	0.08	0.08	0.09	0.11
19.	0.24	0.24	0.17	0.14	0.26	0.07	0.07	.050	0.07	0.07	0.09	0.13
20.	0.34	0.20	0.17	0.15	0.20	0.07	0.06	.046	0.07	0.07	0.09	0.14
21.	0.32	0.19	0.17	0.14	0.23	0.06	0.06	.043	0.07	0.07	0.20	0.14
22.	0.26	0.20	0.17	0.30	0.17	0.06	0.06	.042	0.07	0.07	0.22	0.13
23.	0.21	0.20	0.17	0.18	0.16	0.05	0.09	.043	0.07	0.07	0.14	0.12
24.	0.20	0.20	0.17	0.15	0.15	0.20	0.12	.044	0.06	0.07	0.13	0.12
25.	0.20	0.19	0.18	0.15	0.14	0.15	0.08	.043	0.07	0.07	0.12	0.11
26.	0.18	0.19	0.18	0.16	0.13	0.28	0.08	.040	0.07	0.07	0.11	0.10
27.	0.28	0.19	0.18	0.15	0.12	0.22	0.06	.038	0.07	.024	0.11	0.10
28.	0.41	0.19	0.17	0.15	0.11	0.11	.044	.037	0.06	.044	0.10	.046
29.	0.35	0.19	0.17	0.14	0.10	0.09	.035	.037	0.05	0.07	0.10	0.09
30.	0.33		0.17	0.13	0.09	0.08	.030	.036	.049	0.07	0.10	0.10
31.	0.34		0.16		0.08		.035	.035		0.07		0.09
	Extremwerte in m³/s											
am	04.	17.	07.	20.	31.	24.	30.	07.	10.	27.	07.	28.
NQ	0.13	0.07	0.11	0.12	0.08	.048	.028	.028	.027	.000	0.07	.032
HQ	0.44	0.34	0.31	0.43	0.40	0.79	1.06	0.53	0.31	0.20	0.34	0.14
am	28.	01.	01.	22.	19.	24.	12.	16.	16.	28.	08.	20.
	Monatsmittel in m³/s(MQ),l/s.km²(Mq) bzw.Monatssummen in mm (h_A)											
MQ	0.21	0.22	0.19	0.15	0.13	0.10	0.08	0.05	0.06	0.06	0.11	0.10
Mq	2.39	2.52	2.13	1.77	1.52	1.15	0.89	0.61	0.71	0.71	1.25	1.13
h_A	6	6	6	5	4	3	2	2	2	2	3	3

Reihe: 2003-2007 **Mittlere Monatsmittel in m³/s (MQ),l/s.km²(Mq) bzw. -summen in mm (h_A)**

MQ	0.24	0.22	0.46	0.27	0.18	0.15	0.10	0.15	0.12	0.11	0.14	0.13
Mq	2.77	2.45	5.20	3.11	2.01	1.69	1.18	1.76	1.31	1.29	1.64	1.54
h_A	7	6	14	8	5	4	3	5	3	3	4	4

Reihe: 1984-2008 **Mittlere Monatsmittel mit Extremwerten in m³/s**

NQ	.003	.011	.044	0.08	.049	.016	.003	.001	.007	.000	.021	.027
NQ_T	.028	.042	0.09	0.09	0.06	.022	.008	.004	.016	.022	.046	.042
MNQ_T	0.10	0.12	0.15	0.17	0.13	0.09	0.06	0.06	0.07	0.08	0.11	0.10
NMQ	0.10	0.10	0.13	0.13	0.09	0.06	.040	.016	.030	0.06	0.08	0.08
MQ	0.19	0.21	0.33	0.28	0.23	0.16	0.13	0.13	0.11	0.12	0.15	0.18
HMQ	0.62	0.48	0.96	1.33	0.67	0.47	0.65	0.38	0.22	0.30	0.39	0.50
MHQ	0.69	0.71	2.03	0.95	1.65	1.66	1.45	1.60	0.80	0.38	0.38	0.81
HQ	6.12	2.83	7.32	7.47	5.30	6.32	5.70	7.60	5.27	1.36	0.98	8.83

Jahreswerte in m³/s (Q),l/s.km²(Mq), mm (h_A)

	Berichtsjahr			Reihe: 2003 - 2007			Reihe: 1984 - 2008		
NQ	.000	27.10.		.011	03.02.2006		.000	27.10.2008	
NQ_T	.024	27.10.					.004	01.08.1995	
$MJNQ_T$							.045		
NJMQ							0.10		1995
MQ,Mq,h_A	0.12	1.39	44.1	0.18	2.08	65.9	0.19	2.12	67.0
HJMQ							0.35		1996
MJHQ							4.76		
HQ	1.06	12.07.		7.24	29.03.2006		8.83	30.12.2002	

NNQ seit 1984: .001 12.08.1992 **HHQ seit** 1984: 8.83 30.12.2002

Berichtsjahr(J) Überschreitungsdauer der Abflüsse in Tagen Reihe(R): 2003-2007

m³/s	Tage(J)	Tage(R)	m³/s	Tage(J)	Tage(R)	m³/s	Tage(J)	Tage(R)	m³/s	Tage(J)	Tage(R)
10000			500			20.0			1.00		4.8
8000			350			16.0			0.80		7.0
6000			250			12.0			0.60		12.2
4000			180			9.00			0.40	1	23.6
3000			140			7.00			0.30	13	40.0
2000			100			5.00		0.2	0.20	52	87.4
1600			80.0			3.50		0.8	0.10	206	259.6
1200			60.0			2.50		1.2	0.06	303	322.0
900			40.0			1.80		2.0	0.03	361	357.2
700			30.0			1.40		2.6	0.00	366	365.2

durch Kraftwerksbetrieb beeinflusst
Im Jän,Feb,Mrz,Dez durch Eis beeinflusst
Im Jän nach ergänzten Wasserständen ermittelt

Nr. 522 Zwingendorf
Pulkau

Mst.Nr. 208637 Art: Schreibpegel Einzugsgebiet: 371.5 km²

Monat	I	II	III	IV	V	VI	VII	VIII	IX	X	XI	XII
Tag	Tägliche Abflüsse 2008 in m³/s											
1.	0.39	0.51	0.48	0.33	0.34	0.20	0.17	0.16	0.07	0.12	0.16	0.18
2.	0.37	0.51	0.54	0.34	0.31	0.19	0.14	0.12	0.07	0.12	0.16	0.18
3.	0.32	0.49	0.54	0.31	0.31	0.16	0.10	0.10	0.08	0.15	0.16	0.18
4.	0.24	0.47	0.52	0.28	0.32	0.62	0.21	0.11	0.10	0.25	0.16	0.18
5.	0.29	0.48	0.47	0.28	0.33	0.93	0.13	0.11	0.09	0.18	0.16	0.19
6.	0.43	0.47	0.36	0.29	0.43	0.34	0.10	0.09	0.10	0.15	0.16	0.19
7.	0.38	0.47	0.33	0.45	0.35	0.28	0.25	0.08	0.09	0.14	0.17	0.18
8.	0.43	0.45	0.35	0.39	0.30	0.44	0.31	0.13	0.14	0.14	0.38	0.17
9.	0.38	0.42	0.35	0.35	0.29	0.35	0.15	0.17	0.15	0.13	0.54	0.17
10.	0.42	0.42	0.35	0.34	0.28	0.25	0.10	0.11	0.10	0.13	0.26	0.18
11.	0.39	0.40	0.36	0.30	0.28	0.22	0.09	0.09	0.10	0.13	0.21	0.18
12.	0.32	0.40	0.41	0.30	0.27	0.26	0.10	0.08	0.09	0.14	0.21	0.20
13.	0.33	0.40	0.45	0.31	0.26	0.27	0.71	0.07	0.07	0.14	0.23	0.22
14.	0.28	0.41	0.42	0.31	0.22	0.21	0.30	0.07	0.07	0.14	0.30	0.20
15.	0.26	0.44	0.41	0.32	0.20	0.19	0.18	0.17	0.22	0.14	0.25	0.19
16.	0.27	0.43	0.36	0.33	0.22	0.18	0.13	0.99	0.72	0.17	0.22	0.19
17.	0.32	0.36	0.35	0.34	0.19	0.17	0.13	0.52	0.43	0.32	0.20	0.20
18.	0.34	0.49	0.33	0.36	0.22	0.16	0.19	0.17	0.22	0.20	0.19	0.30
19.	0.47	0.55	0.31	0.40	0.85	0.14	0.14	0.14	0.16	0.16	0.19	0.56
20.	0.61	0.51	0.33	0.39	0.56	0.14	0.11	0.12	0.14	0.15	0.19	0.35
21.	0.60	0.49	0.34	0.37	0.54	0.14	0.13	0.11	0.14	0.16	0.32	0.28
22.	0.53	0.45	0.35	0.76	0.34	0.12	0.09	0.11	0.16	0.16	0.53	0.27
23.	0.45	0.45	0.33	0.52	0.27	0.10	0.13	0.10	0.16	0.16	0.31	0.26
24.	0.32	0.46	0.38	0.41	0.25	0.09	0.31	0.10	0.16	0.15	0.24	0.25
25.	0.27	0.47	0.39	0.48	0.23	0.73	0.18	0.10	0.16	0.16	0.23	0.25
26.	0.25	0.46	0.37	0.48	0.21	0.52	0.12	0.09	0.15	0.16	0.21	0.24
27.	0.34	0.47	0.36	0.43	0.20	0.99	0.11	0.09	0.14	0.16	0.20	0.23
28.	0.64	0.44	0.36	0.42	0.19	0.28	0.08	0.08	0.14	0.16	0.20	0.18
29.	0.64	0.45	0.35	0.43	0.17	0.18	0.07	0.08	0.13	0.18	0.17	0.18
30.	0.56		0.34	0.39	0.17	0.15	0.34	0.08	0.13	0.17	0.18	0.20
31.	0.53		0.34		0.16		0.80	0.08		0.16		0.21
	Extremwerte in m³/s											
am	04.	17.	08.	11.	27.	24.	29.	31.	01.	01.	01.	28.
NQ	0.09	0.20	0.31	0.27	0.15	0.08	0.06	0.06	.042	0.11	0.15	0.12
HQ	0.70	0.58	0.57	0.85	1.16	1.96	2.88	1.25	0.88	0.39	0.71	0.81
am	28.	16.	02.	22.	19.	05.	31.	16.	16.	17.	09.	19.
	Monatsmittel in m³/s(MQ),l/s.km²(Mq) bzw.Monatssummen in mm (h_A)											
MQ	0.40	0.46	0.38	0.38	0.30	0.30	0.20	0.15	0.16	0.16	0.24	0.22
Mq	1.07	1.23	1.03	1.02	0.81	0.81	0.53	0.40	0.42	0.43	0.63	0.60
h_A	3	3	3	3	2	2	1	1	1	1	2	2

Reihe: 2003-2007 **Mittlere Monatsmittel in m³/s (MQ),l/s.km²(Mq) bzw. -summen in mm (h_A)**

MQ	0.54	0.60	0.84	0.60	0.42	0.39	0.24	0.27	0.22	0.19	0.26	0.26
Mq	1.44	1.60	2.27	1.61	1.14	1.05	0.65	0.74	0.59	0.51	0.70	0.69
h_A	4	4	6	4	3	3	2	2	2	1	2	2

Reihe: 1971-2008 **Mittlere Monatsmittel mit Extremwerten in m³/s**

NQ	.009	.037	.004	.013	.000	.000	.000	.000	.000	.000	.000	.000
NQ_T	0.08	0.09	0.09	0.08	.004	.007	.001	.000	.003	.007	.022	.011
MNQ_T	0.21	0.26	0.28	0.27	0.19	0.15	0.10	0.09	0.11	0.13	0.17	0.19
NMQ	0.14	0.14	0.15	0.16	0.08	0.07	.032	.018	.034	0.06	0.06	0.11
MQ	0.34	0.50	0.53	0.48	0.38	0.38	0.33	0.25	0.19	0.20	0.24	0.28
HMQ	1.37	2.70	1.55	2.82	1.52	0.95	1.84	1.09	0.66	0.61	0.68	1.06
MHQ	1.37	2.12	2.50	1.47	2.80	2.73	3.76	2.31	1.18	0.64	0.58	0.81
HQ	12.9	18.0	13.7	15.7	20.6	13.4	26.0	17.0	7.21	3.67	1.37	9.67

Jahreswerte in m³/s (Q),l/s.km²(Mq), mm (h_A)

	Berichtsjahr			Reihe: 2003 - 2007			Reihe: 1971 - 2008		
NQ	.042	01.09.		.034	29.08.2007		.000	07.08.1993	
NQ_T	0.07	29.07.					.000	22.08.1993	
$MJNQ_T$							0.07		
NJMQ							0.14		1993
MQ,Mq,h_A	0.28	0.75	23.6	0.38	1.03	32.7	0.34	0.92	29.0
HJMQ							0.71		1985
MJHQ							8.00		
HQ	2.88	31.07.		11.1	30.03.2006		26.0	24.07.1972	

NNQ seit 1967: .000 25.06.1992 **HHQ seit** 1967: 26.0 24.07.1972

Berichtsjahr(J) Überschreitungsdauer der Abflüsse in Tagen Reihe(R): 2003-2007

m³/s	Tage(J)	Tage(R)	m³/s	Tage(J)	Tage(R)	m³/s	Tage(J)	Tage(R)	m³/s	Tage(J)	Tage(R)
10000			500			20.0			1.00		21.2
8000			350			16.0			0.80	5	32.4
6000			250			12.0			0.60	14	56.8
4000			180			9.00			0.40	78	111.8
3000			140			7.00		0.2	0.30	151	155.8
2000			100			5.00		0.8	0.20	214	244.8
1600			80.0			3.50		1.4	0.10	341	331.6
1200			60.0			2.50		3.8	0.06	366	360.4
900			40.0			1.80		6.8	0.03		365.2
700			30.0			1.40		11.2	0.00		

durch Kraftwerksbetrieb beeinflusst
durch Wasserentnahme (Bewässerung) beeinflusst
Im Jän,Feb,Dez durch Eis beeinflusst
Im Jän,Feb,Mrz,Apr,Mai,Jun,Jul,Aug,Sep,Okt,Nov,Dez n.erg.W.erm.

Abflüsse

Nr. 527 Asparn an der Zaya
Zaya

Mst.Nr. 209452 Art: Schreibpegel Einzugsgebiet: 80.6 km²

Monat	I	II	III	IV	V	VI	VII	VIII	IX	X	XI	XII
Tag	Tägliche Abflüsse 2008 in m³/s											
1.	0.11	0.15	0.15	0.14	0.13	0.11	0.11	0.09	.048	0.08	0.07	0.10
2.	0.10	0.15	0.15	0.13	0.13	0.10	0.10	0.09	.045	0.07	0.07	0.10
3.	0.10	0.15	0.16	0.13	0.13	0.10	0.10	0.08	.043	0.09	0.07	0.10
4.	0.09	0.16	0.14	0.13	0.14	0.18	0.09	0.08	.041	0.10	0.07	0.10
5.	0.10	0.14	0.14	0.14	0.14	0.15	0.10	0.08	.039	0.07	0.07	0.10
6.	0.12	0.14	0.13	0.14	0.15	0.11	0.10	0.07	.042	0.08	0.08	0.09
7.	0.12	0.14	0.15	0.14	0.13	0.17	0.11	0.07	0.05	0.08	0.09	0.09
8.	0.12	0.13	0.14	0.13	0.13	0.15	0.13	0.08	0.08	0.08	0.11	0.09
9.	0.12	0.13	0.14	0.13	0.12	0.11	0.12	0.07	0.05	0.08	0.10	0.09
10.	0.12	0.13	0.14	0.12	0.12	0.10	0.11	0.07	0.06	0.08	0.09	0.09
11.	0.12	0.13	0.14	0.12	0.12	0.10	0.11	0.06	0.06	0.08	0.08	0.08
12.	0.13	0.13	0.16	0.12	0.12	0.10	0.13	0.07	0.06	0.08	0.08	0.08
13.	0.13	0.13	0.14	0.11	0.12	0.10	0.19	0.07	0.06	0.07	0.08	0.08
14.	0.13	0.13	0.16	0.11	0.12	0.10	0.11	0.07	0.06	0.07	0.08	0.08
15.	0.14	0.13	0.15	0.11	0.12	0.09	0.12	0.11	0.11	0.08	0.08	0.07
16.	0.16	0.13	0.14	0.13	0.12	0.09	0.10	0.27	0.16	0.09	0.08	0.08
17.	0.15	0.13	0.14	0.11	0.12	0.10	0.14	0.10	0.10	0.11	0.08	0.08
18.	0.15	0.14	0.14	0.11	0.15	0.09	0.14	0.09	0.08	0.08	0.08	0.13
19.	0.20	0.14	0.14	0.11	0.26	0.09	0.12	0.08	0.07	0.08	0.08	0.21
20.	0.19	0.14	0.14	0.10	0.20	0.09	0.12	0.08	0.07	0.08	0.09	0.14
21.	0.17	0.14	0.15	0.11	0.17	0.09	0.17	0.08	0.08	0.08	0.12	0.12
22.	0.16	0.14	0.15	0.18	0.14	0.09	0.11	0.08	0.08	0.09	0.11	0.11
23.	0.13	0.14	0.14	0.11	0.13	0.09	0.17	0.07	0.08	0.08	0.10	0.10
24.	0.12	0.14	0.19	0.11	0.12	0.10	0.22	0.07	0.08	0.08	0.10	0.10
25.	0.12	0.14	0.15	0.17	0.12	0.11	0.14	0.07	0.08	0.07	0.10	0.09
26.	0.12	0.14	0.15	0.15	0.12	0.26	0.12	0.06	0.08	0.08	0.09	0.09
27.	0.15	0.14	0.15	0.12	0.12	0.14	0.11	0.06	0.07	0.08	0.09	0.09
28.	0.17	0.13	0.15	0.13	0.11	0.11	0.10	0.06	0.07	0.08	0.10	0.09
29.	0.15	0.15	0.15	0.13	0.11	0.10	0.09	0.06	0.07	0.08	0.10	0.09
30.	0.16		0.14	0.13	0.12	0.11	0.14	0.05	0.07	0.08	0.10	0.08
31.	0.15		0.15		0.12		0.12	.050		0.08		0.09
	Extremwerte in m³/s											
am	04.	17.	19.	21.	28.	20.	29.	31.	05.	05.	01.	29.
NQ	0.08	0.09	0.13	0.10	0.11	0.08	0.09	.050	.039	0.07	0.07	0.07
HQ	0.47	0.24	0.25	0.39	0.42	0.69	0.44	0.46	0.20	0.20	0.16	0.35
am	30.	01.	24.	25.	19.	07.	13.	16.	16.	16.	21.	19.
	Monatsmittel in m³/s(MQ),l/s.km²(Mq) bzw.Monatssummen in mm (h_A)											
MQ	0.14	0.14	0.15	0.13	0.13	0.11	0.12	0.08	0.07	0.08	0.09	0.10
Mq	1.69	1.71	1.83	1.58	1.66	1.42	1.54	1.00	0.86	1.00	1.10	1.21
h_A	5	4	5	4	4	4	4	3	2	3	3	3

Reihe: 2003-2007 **Mittlere Monatsmittel in m³/s (MQ),l/s.km²(Mq) bzw. -summen in mm (h_A)**

MQ	0.11	0.10	0.22	0.16	0.15	0.13	0.11	0.14	0.09	0.09	0.09	0.10
Mq	1.41	1.26	2.75	1.93	1.82	1.61	1.31	1.76	1.15	1.06	1.15	1.21
h_A	4	3	7	5	5	4	4	5	3	3	3	3

Reihe: 1982-2008 **Mittlere Monatsmittel mit Extremwerten in m³/s**

NQ	.025	.009	.010	.011	.011	.006	.006	.000	.004	.024	.031	.025
NQ_T	.030	.030	.044	.043	.037	.024	.022	.017	.024	.025	.033	.027
MNQ_T	0.07	0.08	0.09	0.10	0.09	0.07	0.07	0.07	0.07	0.07	0.08	0.07
NMQ	.035	.045	.051	0.06	.048	.044	.033	.030	.034	.038	.044	.042
MQ	0.10	0.11	0.14	0.13	0.12	0.11	0.11	0.10	0.10	0.09	0.09	0.10
HMQ	0.21	0.19	0.43	0.40	0.30	0.26	0.46	0.40	0.21	0.17	0.18	0.19
MHQ	0.22	0.22	0.55	0.33	1.56	1.14	0.79	0.53	0.54	0.20	0.17	0.23
HQ	1.15	0.70	5.07	2.98	12.1	10.6	4.91	5.57	7.77	0.91	0.39	0.94

Jahreswerte in m³/s (Q),l/s.km²(Mq), mm (h_A)

	Berichtsjahr			Reihe: 2003 - 2007			Reihe: 1982 - 2008		
NQ	.039	05.09.		.009	21.02.2004		.000	26.08.1991	
NQ_T	.039	05.09.					.017	10.08.2003	
$MJNQ_T$							.046		
NJMQ							0.05		1993
MQ,Mq,h_A	0.11	1.38	43.8	0.12	1.52	48.1	0.11	1.35	42.6
HJMQ							0.22		2006
MJHQ							2.96		
HQ	0.69	07.06.		7.32	03.05.2005		12.1	11.05.1989	

NNQ seit 1982: .000 26.08.1991 **HHQ seit** 1982: 12.1 11.05.1989

Berichtsjahr(J) Überschreitungsdauer der Abflüsse in Tagen Reihe(R): 2003-2007

m³/s	Tage(J)	Tage(R)	m³/s	Tage(J)	Tage(R)	m³/s	Tage(J)	Tage(R)	m³/s	Tage(J)	Tage(R)
10000			500			20.0			1.00		2.2
8000			350			16.0			0.80		2.6
6000			250			12.0			0.60		5.2
4000			180			9.00			0.40		9.4
3000			140			7.00			0.30		15.8
2000			100			5.00			0.20	7	35.2
1600			80.0			3.50			0.10	232	181.2
1200			60.0			2.50			0.06	356	301.4
900			40.0			1.80		0.6	0.03	366	358.8
700			30.0			1.40		0.6	0.00		365.2

durch Trinkwasserentnahme beeinflusst
Im Jän,Feb,Dez durch Eis beeinflusst
Im Jän,Feb,Mrz,Apr,Mai,Jun,Jul,Aug,Sep,Okt,Nov,Dez n.erg.W.erm.

Nr. 528 Niederabsdorf
Zaya

Mst.Nr. 209189 Art: Schreibpegel Einzugsgebiet: 515.6 km²

Monat	I	II	III	IV	V	VI	VII	VIII	IX	X	XI	XII
Tag	Tägliche Abflüsse 2008 in m³/s											
1.	0.72	0.86	0.85	0.70	0.63	0.48	0.43	0.39	0.32	0.39	0.43	0.51
2.	0.72	0.88	0.76	0.69	0.59	0.67	0.38	0.36	0.32	0.39	0.43	0.51
3.	0.69	0.83	1.04	0.69	0.59	0.45	0.35	0.39	0.32	0.47	0.44	0.50
4.	0.55	0.83	0.74	0.67	0.59	1.01	0.33	0.37	0.32	0.72	0.45	0.50
5.	0.48	0.83	0.65	0.68	0.69	1.68	0.32	0.36	0.32	0.46	0.45	0.50
6.	0.79	0.84	0.62	0.70	0.74	0.84	0.36	0.33	0.33	0.44	0.45	0.55
7.	0.72	0.94	0.64	0.82	0.68	0.71	0.42	0.33	0.34	0.47	0.44	0.49
8.	0.71	0.81	0.67	0.75	0.67	0.70	0.46	0.34	0.82	0.47	0.62	0.47
9.	0.65	0.80	0.67	0.72	0.67	0.78	0.39	0.39	0.40	0.46	0.70	0.46
10.	0.63	0.80	0.66	0.74	0.65	0.58	0.33	0.42	0.36	0.44	0.46	0.47
11.	0.62	0.76	0.68	0.73	0.64	0.54	0.33	0.35	0.37	0.43	0.44	0.49
12.	0.66	0.76	0.94	0.70	0.63	0.58	0.37	0.35	0.36	0.42	0.44	0.52
13.	0.68	0.75	0.86	0.68	0.62	0.48	1.48	0.33	0.33	0.41	0.46	0.62
14.	0.66	0.74	0.75	0.68	0.61	0.47	0.48	0.34	0.32	0.43	0.53	0.56
15.	0.69	0.73	0.95	0.69	0.60	0.46	0.45	0.37	0.55	0.45	0.46	0.55
16.	0.73	0.66	0.75	0.98	0.60	0.44	0.39	2.15	1.18	0.56	0.44	0.56
17.	0.74	0.61	0.79	0.87	0.59	0.43	0.59	0.83	0.81	1.15	0.45	0.57
18.	0.74	0.73	0.74	0.74	0.66	0.43	0.88	0.50	0.51	0.51	0.42	0.99
19.	1.15	0.70	0.69	0.79	1.98	0.40	0.55	0.47	0.45	0.47	0.45	1.86
20.	1.16	0.69	0.73	0.88	1.50	0.38	0.44	0.43	0.43	0.46	0.48	1.28
21.	0.98	0.69	0.71	0.73	1.52	0.36	0.98	0.41	0.48	0.45	0.79	0.93
22.	0.92	0.69	0.77	1.59	0.99	0.37	0.50	0.40	0.49	0.45	0.77	0.79
23.	0.84	0.68	0.67	0.84	0.86	0.37	0.62	0.39	0.50	0.42	0.56	0.81
24.	0.76	0.66	1.26	0.74	0.79	0.46	1.56	0.37	0.49	0.41	0.52	0.64
25.	0.78	0.67	0.94	0.81	0.73	0.57	0.83	0.36	0.50	0.42	0.51	0.62
26.	0.73	0.65	0.80	1.31	0.69	1.23	0.57	0.36	0.47	0.42	0.48	0.54
27.	0.92	0.66	0.77	0.78	0.66	1.16	0.48	0.36	0.43	0.43	0.46	0.54
28.	1.27	0.63	0.74	0.73	0.63	0.55	0.43	0.35	0.42	0.46	0.46	0.49
29.	0.92	0.71	0.72	0.70	0.57	0.43	0.40	0.34	0.41	0.47	0.49	0.42
30.	0.88		0.71	0.66	0.53	0.40	0.39	0.33	0.39	0.45	0.50	0.47
31.	0.88		0.70		0.51		0.54	0.32		0.43		0.45
	Extremwerte in m³/s											
am	04.	17.	06.	30.	31.	21.	05.	08.	02.	01.	02.	29.
NQ	0.20	0.24	0.58	0.62	0.48	0.34	0.30	0.30	0.30	0.38	0.41	0.35
HQ	1.63	1.03	1.76	2.51	2.48	2.59	2.38	3.04	1.34	1.83	1.09	2.10
am	19.	07.	24.	22.	19.	05.	13.	16.	08.	17.	21.	19.
	Monatsmittel in m³/s(MQ),l/s.km²(Mq) bzw.Monatssummen in mm (h_A)											
MQ	0.79	0.74	0.77	0.79	0.76	0.61	0.55	0.44	0.46	0.48	0.50	0.63
Mq	1.53	1.44	1.50	1.54	1.46	1.19	1.07	0.86	0.89	0.93	0.97	1.23
h_A	4	4	4	4	4	3	3	2	2	2	3	3

Reihe: 2003-2007 **Mittlere Monatsmittel in m³/s (MQ),l/s.km²(Mq) bzw. -summen in mm (h_A)**

MQ	0.93	1.15	1.46	0.98	0.78	0.56	0.58	0.56	0.52	0.59	0.65	0.71
Mq	1.81	2.23	2.82	1.91	1.51	1.09	1.13	1.08	1.01	1.14	1.25	1.38
h_A	5	6	8	5	4	3	3	3	3	3	3	4

Reihe: 1981-2008 **Mittlere Monatsmittel mit Extremwerten in m³/s**

NQ	0.07	0.24	0.34	0.36	0.23	0.14	0.12	0.14	0.14	0.23	0.28	0.11
NQ_T	0.28	0.37	0.40	0.37	0.25	0.15	0.14	0.18	0.17	0.25	0.30	0.24
MNQ_T	0.52	0.57	0.67	0.67	0.52	0.40	0.34	0.35	0.38	0.43	0.48	0.50
NMQ	0.43	0.48	0.51	0.40	0.38	0.29	0.25	0.25	0.32	0.36	0.38	0.39
MQ	0.80	0.93	1.00	0.79	0.71	0.61	0.56	0.53	0.54	0.58	0.68	0.74
HMQ	1.48	1.93	2.81	1.79	1.69	2.14	1.31	1.05	1.04	1.11	1.50	1.43
MHQ	1.68	1.81	2.69	2.30	3.48	3.84	3.71	2.63	2.72	1.55	1.54	1.80
HQ	5.52	5.09	12.2	8.34	17.2	18.6	18.6	9.92	14.3	4.73	3.20	5.04

Jahreswerte in m³/s (Q),l/s.km²(Mq), mm (h_A)

	Berichtsjahr			Reihe: 2003 - 2007			Reihe: 1981 - 2008		
NQ	0.20	04.01.		0.07	22.01.2006		0.07	22.01.2006	
NQ_T	0.32	31.08.					0.14	12.07.1984	
$MJNQ_T$							0.31		
NJMQ							0.43		1984
MQ,Mq,h_A	0.63	1.21	38.4	0.78	1.52	48.1	0.71	1.37	43.3
HJMQ							1.22		2006
MJHQ							6.67		
HQ	3.04	16.08.		12.2	30.03.2006		18.6	30.06.1994	

NNQ seit 1977: 0.07 22.01.2006 **HHQ seit** 1977: 18.6 01.07.1994

Berichtsjahr(J) Überschreitungsdauer der Abflüsse in Tagen Reihe(R): 2003-2007

m³/s	Tage(J)	Tage(R)	m³/s	Tage(J)	Tage(R)	m³/s	Tage(J)	Tage(R)	m³/s	Tage(J)	Tage(R)
10000			500			20.0			1.00	21	71.6
8000			350			16.0			0.80	62	113.8
6000			250			12.0			0.60	178	191.0
4000			180			9.00			0.40	313	302.8
3000			140			7.00		0.6	0.30	366	339.4
2000			100			5.00		0.6	0.20		365.2
1600			80.0			3.50		2.8	0.10		
1200			60.0			2.50		9.6	0.06		
900			40.0			1.80	3	19.4	0.03		
700			30.0			1.40	9	35.8	0.00		

durch Kraftwerksbetrieb beeinflusst
durch Trinkwasserentnahme beeinflusst
Im Jän,Feb,Dez durch Eis beeinflusst
Im Jän,Feb,Mrz,Apr,Mai,Jun,Jul,Aug,Sep,Okt,Nov,Dez n.erg.W.erm.

Abflüsse

Nr. 530 Angern an der March
March

Mst.Nr. 207324 Art: Schreibpegel Einzugsgebiet: 25623.8 km²

Monat	I	II	III	IV	V	VI	VII	VIII	IX	X	XI	XII
Tag	Tägliche Abflüsse 2008 in m³/s											
1.	69.5	194	81.6	148	83.7	57.9	37.6	33.4	29.5	41.5	48.1	39.7
2.	68.2	187	119	138	82.3	55.4	37.3	33.9	28.6	43.6	41.4	40.8
3.	69.8	174	219	132	82.8	55.1	32.7	33.5	28.1	40.9	42.6	58.5
4.	68.7	144	230	139	81.7	47.0	32.2	38.2	28.0	42.0	32.7	67.3
5.	69.6	140	236	149	77.4	52.3	35.7	47.2	27.9	44.8	33.4	56.2
6.	63.8	149	244	143	74.7	66.5	53.7	32.6	27.9	43.7	34.7	55.8
7.	64.9	155	238	133	73.1	73.6	45.7	35.1	27.9	43.9	35.3	59.4
8.	65.5	168	209	122	72.0	69.6	40.4	32.3	27.7	43.1	36.6	81.8
9.	67.9	172	184	128	72.3	67.6	40.2	31.1	29.2	43.0	37.2	61.0
10.	69.6	143	157	138	65.7	64.3	49.3	33.1	34.8	41.7	37.7	52.5
11.	71.2	137	156	118	61.1	58.3	54.2	42.4	27.7	40.5	41.5	51.1
12.	68.9	136	144	112	62.8	52.1	47.4	39.0	27.3	39.9	42.9	46.2
13.	71.1	137	149	114	64.7	56.8	44.4	32.9	28.3	40.0	35.1	44.6
14.	88.7	121	155	117	58.8	62.9	51.7	34.5	27.3	41.7	36.7	47.1
15.	96.2	114	160	116	54.6	46.4	85.8	29.4	27.8	43.8	37.9	43.3
16.	84.7	105	154	107	53.9	45.3	76.1	37.7	30.3	43.6	32.3	41.5
17.	81.8	95.9	156	109	53.9	43.3	66.5	122	39.2	45.4	34.6	39.2
18.	82.4	89.3	155	121	53.2	38.4	55.3	136	47.7	46.6	34.1	41.0
19.	87.8	85.8	148	114	65.0	39.0	49.0	79.7	59.5	49.3	32.5	53.7
20.	111	90.8	147	111	126	39.1	41.8	55.5	50.0	51.5	32.7	81.5
21.	185	86.0	142	123	164	36.9	41.6	50.8	41.6	45.0	35.0	95.9
22.	224	81.8	149	114	212	34.5	40.1	43.5	35.1	45.8	38.1	91.5
23.	234	83.1	155	120	219	32.8	44.0	36.7	44.8	42.4	53.7	75.6
24.	232	82.2	151	118	177	35.0	43.7	36.3	41.8	40.4	56.8	72.9
25.	209	83.7	149	110	142	32.0	42.5	36.1	41.8	37.9	47.6	87.7
26.	182	85.0	144	103	121	37.2	47.9	35.0	44.3	40.3	44.9	73.6
27.	155	82.2	147	102	99.9	45.9	56.3	34.3	41.8	38.8	45.5	67.3
28.	145	82.5	140	104	87.2	50.3	51.0	30.6	41.5	41.1	43.4	59.8
29.	172	80.4	130	97.9	69.3	47.5	43.7	29.9	41.5	46.5	39.7	56.6
30.	199		134	93.9	67.0	39.0	39.3	32.0	41.5	40.4	38.5	52.7
31.	196		143		58.3		34.9	30.1		43.7		46.5
	Extremwerte in m³/s											
am	06.	29.	01.	30.	18.	25.	03.	15.	07.	25.	19.	17.
NQ	61.7	79.3	79.9	88.8	51.8	28.6	31.5	28.0	26.8	35.5	30.4	37.6
HQ	236	196	247	153	230	76.1	90.2	166	62.0	52.4	61.8	96.9
am	23.	01.	06.	01.	23.	07.	15.	17.	19.	19.	23.	21.
	Monatsmittel in m³/s(MQ),l/s.km²(Mq) bzw.Monatssummen in mm (h_A)											
MQ	118	120	162	120	91.5	49.4	47.2	43.7	35.7	43.0	39.4	59.4
Mq	4.60	4.69	6.32	4.67	3.57	1.93	1.84	1.71	1.39	1.68	1.54	2.32
h_A	12	12	17	12	10	5	5	5	4	4	4	6

Reihe: 2003-2007 **Mittlere Monatsmittel in m³/s (MQ),l/s.km²(Mq) bzw. -summen in mm (h_A)**

MQ	122	126	213	246	118	76.1	53.9	51.4	47.3	45.1	65.5	73.4
Mq	4.78	4.91	8.33	9.62	4.62	2.97	2.10	2.01	1.84	1.76	2.55	2.86
h_A	13	12	22	25	12	8	6	5	5	5	7	7

Reihe: 1951-2008 **Mittlere Monatsmittel mit Extremwerten in m³/s**

NQ	18.2	30.2	30.2	29.8	24.5	22.8	15.8	12.0	12.3	15.4	22.3	18.7
NQ_T	18.2	30.2	30.7	32.2	25.7	23.6	16.5	12.4	13.3	15.8	23.1	22.8
MNQ_T	63.3	74.7	94.7	116	72.8	58.5	41.6	38.5	36.8	42.3	49.0	53.3
NMQ	30.0	35.4	53.9	39.6	44.0	28.8	25.8	15.9	18.1	24.3	27.5	29.4
MQ	108	135	185	195	122	96.5	86.4	70.2	56.3	60.8	73.0	90.0
HMQ	286	470	407	627	313	523	568	270	166	189	223	267
MHQ	199	236	380	332	218	178	172	144	103	98.3	129	164
HQ	643	884	1112	1443	680	940	871	789	273	327	436	460

Jahreswerte in m³/s (Q),l/s.km²(Mq), mm (h_J)

	Berichtsjahr			Reihe: 2003 - 2007			Reihe: 1951 - 2008		
NQ	26.8	07.09.		12.9	15.08.2003		12.0	20.08.1992	
NQ_T	27.3	14.09.					12.4	20.08.1992	
$MJNQ_T$							30.5		
NJMQ							56.7		1990
MQ,Mq,h_A	77.4	3.02	95.5	101	3.93	124	106	4.15	131
HJMQ							189		1965
MJHQ							497		
HQ	247	06.03.		1443	04.04.2006		1443	04.04.2006	

NNQ seit 1891: 12.0 20.08.1992 **HHQ seit** 1891: 1443 04.04.2006

Berichtsjahr(J) Überschreitungsdauer der Abflüsse in Tagen Reihe(R): 2003-2007

m³/s	Tage(J)	Tage(R)	m³/s	Tage(J)	Tage(R)	m³/s	Tage(J)	Tage(R)	m³/s	Tage(J)	Tage(R)
10000			500		6.8	20.0	366	354.0	1.00		
8000			350		13.0	16.0		363.6	0.80		
6000			250		22.4	12.0		365.2	0.60		
4000			180	19	44.0	9.00			0.40		
3000			140	56	69.2	7.00			0.30		
2000			100	95	113.4	5.00			0.20		
1600			80.0	129	148.8	3.50			0.10		
1200		0.8	60.0	169	203.0	2.50			0.06		
900		1.8	40.0	284	287.2	1.80			0.03		
700		2.8	30.0	350	324.2	1.40			0.00		

Im Jän,Dez durch Eis beeinflusst

Nr. 531 Bad Pirawarth
Weidenbach

Mst.Nr. 208678 Art: Schreibpegel Einzugsgebiet: 71.0 km²

Monat	I	II	III	IV	V	VI	VII	VIII	IX	X	XI	XII
Tag	Tägliche Abflüsse 2008 in m³/s											
1.	0.11	0.12	0.15	0.09	0.08	0.11	0.06	0.07	0.06	0.07	0.09	0.12
2.	0.11	0.12	0.13	0.10	0.07	0.09	0.06	0.07	0.06	0.06	0.09	0.12
3.	0.11	0.11	0.18	0.10	0.07	0.08	0.06	0.06	0.06	0.10	0.09	0.11
4.	0.10	0.10	0.13	0.10	0.08	0.93	0.06	0.08	0.06	0.09	0.09	0.10
5.	0.10	0.10	0.10	0.10	0.10	0.30	0.05	0.07	0.07	0.07	0.09	0.10
6.	0.12	0.10	0.09	0.10	0.09	0.15	0.06	0.07	0.07	0.07	0.09	0.12
7.	0.12	0.12	0.09	0.14	0.08	0.11	0.09	0.06	0.10	0.06	0.10	0.10
8.	0.12	0.09	0.09	0.11	0.08	0.11	0.07	0.07	0.11	0.06	0.16	0.10
9.	0.11	0.09	0.10	0.11	0.07	0.12	0.06	0.07	0.07	0.07	0.10	0.11
10.	0.11	0.09	0.10	0.10	0.07	0.09	0.05	0.06	0.08	0.06	0.10	0.10
11.	0.11	0.09	0.11	0.09	0.08	0.07	0.05	0.06	0.07	0.07	0.12	0.11
12.	0.11	0.10	0.16	0.10	0.07	0.08	0.14	0.05	0.06	0.07	0.10	0.13
13.	0.12	0.09	0.11	0.10	0.07	0.07	0.14	.051	0.06	0.08	0.10	0.11
14.	0.12	0.09	0.14	0.10	0.07	0.07	0.07	.050	0.07	0.08	0.10	0.10
15.	0.12	0.08	0.12	0.09	0.07	0.07	0.07	0.08	0.18	0.11	0.08	0.09
16.	0.11	0.08	0.10	0.12	0.07	0.07	0.07	0.29	0.19	0.23	0.09	0.09
17.	0.10	0.09	0.11	0.10	0.07	0.07	0.14	0.08	0.09	0.13	0.09	0.12
18.	0.11	0.10	0.10	0.10	0.15	0.07	0.10	0.08	0.08	0.09	0.09	0.25
19.	0.19	0.10	0.10	0.13	0.14	0.06	0.08	0.08	0.08	0.08	0.09	0.27
20.	0.13	0.10	0.11	0.11	0.22	0.06	0.11	0.08	0.08	0.09	0.09	0.14
21.	0.12	0.10	0.10	0.19	0.13	0.06	0.13	0.09	0.08	0.08	0.17	0.13
22.	0.11	0.10	0.11	0.17	0.09	0.06	0.07	0.08	0.06	0.08	0.11	0.12
23.	0.10	0.11	0.10	0.11	0.09	0.06	0.47	0.07	0.06	0.09	0.10	0.11
24.	0.10	0.11	0.25	0.11	0.08	0.12	0.24	0.07	0.06	0.08	0.10	0.11
25.	0.12	0.10	0.12	0.37	0.08	0.11	0.13	0.07	0.06	0.08	0.10	0.10
26.	0.11	0.11	0.11	0.13	0.07	0.22	0.09	0.07	0.06	0.08	0.10	0.09
27.	0.17	0.11	0.10	0.12	0.08	0.11	0.08	0.06	0.06	0.08	0.10	0.10
28.	0.20	0.11	0.10	0.11	0.07	0.07	0.08	0.06	0.06	0.08	0.10	0.10
29.	0.13	0.13	0.10	0.10	0.07	0.07	0.07	0.07	0.06	0.08	0.10	0.09
30.	0.12		0.09	0.09	0.07	0.07	0.09	0.07	0.06	0.08	0.11	0.09
31.	0.11		0.09		0.07		0.08	0.07		0.08		0.10
	Extremwerte in m³/s											
am	05.	17.	31.	16.	09.	23.	12.	12.	03.	10.	13.	29.
NQ	0.07	0.07	0.09	0.08	0.06	.050	.047	.048	0.05	0.06	0.08	0.08
HQ	0.37	0.19	0.34	1.43	0.38	4.28	1.17	0.81	0.55	1.09	0.25	0.45
am	28.	07.	24.	25.	20.	04.	23.	16.	07.	16.	08.	18.
	Monatsmittel in m³/s(MQ),l/s.km²(Mq) bzw.Monatssummen in mm (h_A)											
MQ	0.12	0.10	0.12	0.12	0.09	0.12	0.10	0.08	0.08	0.09	0.10	0.12
Mq	1.68	1.42	1.64	1.69	1.23	1.75	1.42	1.08	1.09	1.20	1.44	1.65
h_A	5	4	4	4	3	5	4	3	3	3	4	4

Reihe: 2003-2007 **Mittlere Monatsmittel in m³/s (MQ),l/s.km²(Mq) bzw. -summen in mm (h_A)**

MQ	0.14	0.15	0.17	0.13	0.12	0.11	0.10	0.10	0.09	0.09	0.11	0.11
Mq	1.92	2.12	2.33	1.83	1.71	1.53	1.39	1.42	1.33	1.25	1.52	1.60
h_A	5	5	6	5	5	4	4	4	3	3	4	4

Reihe: 1971-2008 **Mittlere Monatsmittel mit Extremwerten in m³/s**

NQ	.044	.048	.048	0.06	.044	.040	.040	.036	.040	.035	.036	.034
NQ_T	.044	.049	.050	0.06	.044	.046	.040	.039	.042	.037	.036	.040
MNQ_T	0.09	0.10	0.10	0.10	0.09	0.08	0.08	0.07	0.07	0.08	0.09	0.09
NMQ	0.06	0.06	0.07	0.06	0.06	0.06	0.06	.046	.048	0.05	0.06	0.06
MQ	0.12	0.14	0.14	0.13	0.12	0.12	0.12	0.11	0.11	0.10	0.12	0.12
HMQ	0.25	0.37	0.33	0.26	0.19	0.22	0.42	0.21	0.23	0.16	0.24	0.23
MHQ	0.48	0.59	0.67	0.72	1.62	1.99	2.13	1.59	1.44	0.57	0.54	0.47
HQ	3.30	3.98	2.54	4.17	10.1	9.24	7.50	10.8	6.39	3.16	1.69	1.88

Jahreswerte in m³/s (Q),l/s.km²(Mq), mm (h_J)

	Berichtsjahr			Reihe: 2003 - 2007			Reihe: 1971 - 2008		
NQ	.047	12.07.		.046	12.06.2007		.034	06.12.1980	
NQ_T	.050	14.08.					.036	09.11.1982	
$MJNQ_T$							0.06		
NJMQ							0.07		1993
MQ,Mq,h_A	0.10	1.44	45.5	0.12	1.64	52.0	0.12	1.69	53.6
HJMQ							0.19		1972
MJHQ							4.23		
HQ	4.28	04.06.		5.67	01.07.2004		10.8	17.08.1986	

NNQ seit 1968: .034 06.12.1980 **HHQ seit** 1968: 10.8 17.08.1986

Berichtsjahr(J) Überschreitungsdauer der Abflüsse in Tagen Reihe(R): 2003-2007

m³/s	Tage(J)	Tage(R)	m³/s	Tage(J)	Tage(R)	m³/s	Tage(J)	Tage(R)	m³/s	Tage(J)	Tage(R)
10000			500			20.0			1.00		0.2
8000			350			16.0			0.80	1	0.6
6000			250			12.0			0.60	1	1.2
4000			180			9.00			0.40	2	3.2
3000			140			7.00			0.30	4	7.4
2000			100			5.00			0.20	13	22.8
1600			80.0			3.50			0.10	181	203.6
1200			60.0			2.50			0.06	360	357.2
900			40.0			1.80			0.03	366	365.2
700			30.0			1.40			0.00		

Im Jän,Feb,Dez durch Eis beeinflusst
Im Jän,Feb nach ergänzten Wasserständen ermittelt

Abflüsse

Nr. 533 Thebnerstraßl
Donau

Mst.Nr. 207407 Art: Schreibpegel Einzugsgebiet:131384.0 km²

Monat	I	II	III	IV	V	VI	VII	VIII	IX	X	XI	XII
Tag	Tägliche Abflüsse 2008 in m³/s											
1.	1304	1764	1605	2107	2981	2897	2020	2102	1312	1170	1336	1099
2.	1246	1685	2422	2185	2831	2633	1916	2054	1365	1192	1198	1246
3.	1275	1605	2590	2326	2567	2601	1921	2057	1434	1189	1082	1300
4.	1237	1506	2902	2599	2405	2611	1935	1920	1372	1357	1064	1252
5.	1218	1535	2709	2448	2317	3052	2046	1840	1355	1523	1063	1231
6.	1143	1542	2435	2301	2392	2966	1846	1734	1301	1351	1088	1169
7.	1189	1604	2188	2193	2437	2865	1779	1648	1265	1374	1052	1115
8.	1633	1676	2002	2218	2393	3003	1952	1764	1237	1469	1048	1196
9.	1926	1720	1809	2141	2430	2907	2196	2234	1308	1472	971	1236
10.	1857	1587	1662	2057	2392	2624	1887	2612	1312	1383	975	1238
11.	1700	1452	1634	2148	2426	2440	1758	2054	1266	1312	955	1219
12.	1610	1448	1667	2207	2416	2526	1680	1893	1274	1184	985	1203
13.	1514	1430	2130	2304	2371	2650	1792	1836	1332	1110	984	1181
14.	1489	1387	2266	2190	2369	2605	2007	1812	1389	1128	1075	1096
15.	1510	1333	3406	2160	2396	2303	2969	1878	1387	1081	1034	1037
16.	1488	1326	3567	2190	2426	2010	3244	2830	1623	1141	996	1081
17.	1434	1247	3134	2088	2462	1956	2846	4307	2074	1235	949	1129
18.	1495	1192	3000	2038	2481	1941	2618	3255	1715	1347	1045	1200
19.	1683	1166	2785	2052	2686	2029	2495	2674	1545	1234	1072	1220
20.	2227	1235	2605	2025	2940	1908	2234	2338	1414	1217	1045	1191
21.	2300	1213	2380	2089	2971	1915	2409	2140	1288	1181	1049	1888
22.	2199	1184	2325	2384	2750	1886	3060	2064	1258	1112	2182	2938
23.	2287	1192	2324	3069	2544	1892	3028	2024	1354	1133	1757	3200
24.	2120	1151	2233	3494	2512	2097	4113	2070	1358	1113	1599	2916
25.	2049	1194	2115	3212	2353	2239	4113	2026	1314	1083	1459	2336
26.	1866	1279	2055	3099	2358	2244	3294	1872	1333	1021	1384	2014
27.	1757	1337	1971	2976	2515	2424	2713	1795	1500	955	1306	1788
28.	1938	1367	1956	2690	2607	2325	2470	1660	1307	1007	1201	1609
29.	2068	1386	2026	2600	2881	2023	2216	1586	1181	1049	1150	1448
30.	1971		2015	2961	2981	1844	2137	1483	1162	1059	1119	1369
31.	1865		1991		3057		2194	1376		1341		1314
	Extremwerte in m³/s											
am	06.	24.	01.	20.	05.	30.	12.	31.	30.	27.	17.	15.
NQ	1089	1095	1362	1937	2216	1763	1598	1292	1112	886	923	1004
HQ	2355	1845	4165	3633	3097	3154	4598	4670	2209	1580	2389	3239
am	21.	01.	15.	24.	31.	05.	24.	17.	17.	04.	22.	23.
	Monatsmittel in m³/s(MQ),l/s.km²(Mq) bzw.Monatssummen in mm (h_A)											
MQ	1697	1405	2320	2418	2569	2381	2416	2095	1378	1210	1174	1499
Mq	12.9	10.7	17.7	18.4	19.6	18.1	18.4	15.9	10.5	9.21	8.94	11.4
h_A	35	27	47	48	52	47	49	43	27	25	23	30

Reihe: 2003-2007 Mittlere Monatsmittel in m³/s (MQ),l/s.km²(Mq) bzw. -summen in mm (h_A)												
MQ	1757	1714	2517	2436	2529	2200	1953	1969	1831	1384	1429	1245
Mq	13.4	13.0	19.2	18.5	19.2	16.7	14.9	15.0	13.9	10.5	10.9	9.48
h_A	36	33	51	48	52	43	40	40	36	28	28	25
Reihe: 2000-2008 Mittlere Monatsmittel mit Extremwerten in m³/s												
NQ	696	769	1008	1156	1041	1319	933	765	775	859	807	754
NQ_T	743	809	1036	1189	1146	1395	1001	830	802	915	834	811
MNQ_T	1120	1379	1475	2151	2090	1840	1522	1314	1294	1185	1243	1083
NMQ	1021	1399	1877	1371	1950	1723	1332	1042	1171	1117	975	937
MQ	1778	1907	2812	2557	2577	2306	2066	2231	1948	1578	1654	1532
HMQ	2677	2672	3725	4023	3553	2980	2680	4299	3157	2906	3535	2833
MHQ	3506	3187	5141	3777	3615	3905	3757	4851	3657	2569	2664	2605
HQ	4904	4799	8665	7679	4698	6077	6517	11218	7390	4293	5567	4919

Jahreswerte in m³/s (Q),l/s.km²(Mq), mm (h_J)									
	Berichtsjahr			Reihe: 2003 - 2007			Reihe: 2000 - 2008		
NQ	886	27.10.		696	04.01.2004		696	04.01.2004	
NQ_T	949	17.11.					743	04.01.2004	
$MJNQ_T$							944		
NJMQ							1634		2003
MQ,Mq,h_A	1889	14.4	455	1902	14.5	458	2080	15.8	501
HJMQ							2706		2002
MJHQ							6374		
HQ	4670	17.08.		7728	31.03.2006		11218	15.08.2002	
NNQ seit 1999:	696	04.01.2004		**HHQ seit** 1999:	11218	15.08.2002			

Berichtsjahr(J) Überschreitungsdauer der Abflüsse in Tagen Reihe(R): 2003-2007											
m³/s	Tage(J)	Tage(R)	m³/s	Tage(J)	Tage(R)	m³/s	Tage(J)	Tage(R)	m³/s	Tage(J)	Tage(R)
10000			500			20.0			1.00		
8000			350			16.0			0.80		
6000		3.0	250			12.0			0.60		
4000	3	13.4	180			9.00			0.40		
3000	20	38.8	140			7.00			0.30		
2000	158	129.6	100			5.00			0.20		
1600	218	199.6	80.0			3.50			0.10		
1200	306	292.2	60.0			2.50			0.06		
900	366	356.6	40.0			1.80			0.03		
700		365.2	30.0			1.40			0.00		

Im Mrz,Apr nach ergänzten Wasserständen ermittelt

Nr. 535 Deutsch-Jahrndorf (Neurießäcker)
Wiesgraben

Mst.Nr. 210435 Art: Schreibpegel Einzugsgebiet: km²

Monat	I	II	III	IV	V	VI	VII	VIII	IX	X	XI	XII
Tag	Tägliche Abflüsse 2008 in m³/s											
1.	0.79	0.65	0.55	0.57	0.61	0.46	0.66	0.64	0.45	0.64	0.49	0.56
2.	0.78	0.63	0.53	0.54	0.60	0.49	0.58	0.60	0.46	0.64	0.50	0.56
3.	0.78	0.60	0.58	0.53	0.61	0.53	0.58	0.58	0.49	0.66	0.48	0.59
4.	0.77	0.61	0.62	0.56	0.59	0.58	0.61	0.59	0.51	0.64	0.47	0.57
5.	0.75	0.60	0.61	0.63	0.60	0.66	0.61	0.60	0.49	0.64	0.47	0.59
6.	0.76	0.59	0.59	0.63	0.61	0.72	0.62	0.63	0.47	0.61	0.47	0.60
7.	0.74	0.57	0.63	0.62	0.60	0.71	0.67	0.61	0.47	0.63	0.48	0.60
8.	0.72	0.56	0.63	0.68	0.56	0.66	0.68	0.60	0.48	0.61	0.48	0.60
9.	0.74	0.57	0.62	0.72	0.58	0.63	0.67	0.64	0.50	0.60	0.51	0.60
10.	0.74	0.57	0.63	0.51	0.58	0.60	0.64	0.70	0.48	0.61	0.51	0.60
11.	0.73	0.56	0.59	0.50	0.57	0.56	0.61	0.68	0.49	0.61	0.51	0.60
12.	0.73	0.57	0.61	0.46	0.56	0.61	0.59	0.68	0.50	0.60	0.51	0.60
13.	0.67	0.57	0.60	0.45	0.53	0.65	0.60	0.65	0.51	0.58	0.51	0.62
14.	0.67	0.57	0.62	0.52	0.54	0.67	0.61	0.61	0.52	0.56	0.51	0.65
15.	0.70	0.57	0.67	0.61	0.54	0.67	0.61	0.61	0.50	0.55	0.50	0.63
16.	0.72	0.54	0.66	0.63	0.54	0.65	0.62	0.64	0.53	0.59	0.50	0.63
17.	0.67	0.54	0.66	0.63	0.56	0.64	0.63	0.65	0.54	0.59	0.49	0.63
18.	0.67	0.60	0.66	0.62	0.56	0.63	0.63	0.66	0.57	0.55	0.51	0.67
19.	0.70	0.57	0.67	0.62	0.56	0.62	0.60	0.63	0.59	0.55	0.57	0.80
20.	0.72	0.56	0.65	0.60	0.57	0.60	0.59	0.50	0.60	0.56	0.56	0.78
21.	0.73	0.54	0.75	0.61	0.59	0.59	0.61	0.48	0.61	0.54	0.52	0.75
22.	0.73	0.55	0.73	0.62	0.58	0.62	0.65	0.50	0.58	0.54	0.58	0.72
23.	0.66	0.54	0.76	0.62	0.55	0.62	0.57	0.50	0.57	0.52	0.60	0.70
24.	0.67	0.54	0.79	0.65	0.56	0.62	0.67	0.49	0.56	0.51	0.60	0.71
25.	0.69	0.53	0.84	0.63	0.58	0.63	0.75	0.49	0.57	0.51	0.58	0.70
26.	0.68	0.54	0.81	0.59	0.58	0.61	0.78	0.48	0.58	0.50	0.56	0.70
27.	0.70	0.54	0.86	0.64	0.58	0.70	0.75	0.49	0.62	0.50	0.56	0.70
28.	0.73	0.52	0.86	0.62	0.54	0.73	0.73	0.48	0.62	0.49	0.56	0.66
29.	0.68	0.53	0.83	0.64	0.47	0.71	0.68	0.45	0.62	0.48	0.56	0.65
30.	0.66		0.86	0.61	0.49	0.69	0.66	0.47	0.61	0.47	0.56	0.67
31.	0.65		0.69		0.48		0.66	0.46		0.47		0.63
	Extremwerte in m³/s											
am	31.	24.	01.	12.	29.	01.	24.	29.	01.	31.	01.	01.
NQ	0.59	0.46	0.46	0.41	0.42	0.42	0.47	0.39	0.40	0.42	0.47	0.51
HQ	0.82	0.69	0.99	0.91	0.75	0.81	0.86	0.75	0.70	0.75	0.70	0.86
am	01.	01.	27.	09.	01.	27.	26.	10.	27.	03.	19.	19.
	Monatsmittel in m³/s(MQ),l/s.km²(Mq) bzw.Monatssummen in mm (h_A)											
MQ	0.71	0.57	0.68	0.60	0.56	0.63	0.64	0.57	0.54	0.57	0.52	0.65
Mq												
h_A												

Reihe: 2003-2007 Mittlere Monatsmittel in m³/s (MQ),l/s.km²(Mq) bzw. -summen in mm (h_A)												
MQ	0.67	0.55	0.53	0.55	0.62	0.60	0.50	0.43	0.49	0.44	0.44	0.55
Mq												
h_A												
Reihe: 1991-2008 Mittlere Monatsmittel mit Extremwerten in m³/s												
NQ	0.21	.003	.029	.000	0.18	0.24	0.05	.017	0.09	0.14	0.10	0.27
NQ_T	0.29	.021	.030	0.11	0.19	0.28	0.20	0.08	0.11	0.22	0.20	0.33
MNQ_T	0.54	0.43	0.46	0.49	0.52	0.50	0.44	0.43	0.46	0.42	0.40	0.48
NMQ	0.48	0.26	0.37	0.36	0.46	0.41	0.33	0.19	0.37	0.34	0.32	0.38
MQ	0.67	0.56	0.61	0.64	0.69	0.66	0.61	0.58	0.60	0.54	0.52	0.63
HMQ	0.85	0.81	0.91	0.93	0.92	0.85	0.76	0.80	0.81	0.74	0.69	0.78
MHQ	0.96	0.89	0.91	0.91	0.88	0.92	0.82	0.78	0.76	0.71	0.71	0.92
HQ	1.78	2.65	1.34	1.73	1.37	1.44	1.53	1.16	1.12	1.07	1.00	2.32

Jahreswerte in m³/s (Q),l/s.km²(Mq), mm (h_J)									
	Berichtsjahr			Reihe: 2003 - 2007			Reihe: 1991 - 2008		
NQ	0.39	29.08.		.017	18.08.2003		.000	22.04.1996	
NQ_T	0.45	13.04.					.021	20.02.1999	
$MJNQ_T$							0.26		
NJMQ							0.45		2005
MQ,Mq,h_A	0.60			0.53			0.61		
HJMQ							0.80		2000
MJHQ							1.35		
HQ	0.99	27.03.		2.65	18.02.2003		2.65	18.02.2003	
NNQ seit 1989:	.000	22.04.1996		**HHQ seit** 1989:	2.65	18.02.2003			

Berichtsjahr(J) Überschreitungsdauer der Abflüsse in Tagen Reihe(R): 2003-2007											
m³/s	Tage(J)	Tage(R)	m³/s	Tage(J)	Tage(R)	m³/s	Tage(J)	Tage(R)	m³/s	Tage(J)	Tage(R)
10000			500			20.0			1.00		2.4
8000			350			16.0			0.80	7	22.8
6000			250			12.0			0.60	202	104.8
4000			180			9.00			0.40	366	302.2
3000			140			7.00			0.30		345.4
2000			100			5.00			0.20		360.0
1600			80.0			3.50			0.10		365.0
1200			60.0			2.50			0.06		365.2
900			40.0			1.80			0.03		
700			30.0			1.40			0.00		

Wiesgraben wird hauptsächlich steuerbar aus Kl. Leitha dotiert
Im Jän nach ergänzten Wasserständen ermittelt
Im Jän durch Eis beeinflusst

Abflüsse

Nr. 536 Schwarzau im Gebirge (Bundesstraße) Schwarza

Mst.Nr. 208686 Art: Schreibpegel Einzugsgebiet: 128.4 km²

Monat	I	II	III	IV	V	VI	VII	VIII	IX	X	XI	XII
Tag	Tägliche Abflüsse 2008 in m³/s											
1.	2.21	3.60	2.60	2.74	1.81	1.11	1.26	2.88	1.45	2.05	1.20	1.84
2.	2.18	3.33	2.72	2.81	1.73	1.08	1.20	3.57	1.38	1.89	1.21	1.91
3.	2.17	2.92	3.00	3.00	1.66	1.24	1.10	3.25	1.37	2.06	1.21	1.72
4.	2.14	2.87	2.67	2.83	1.52	1.94	1.08	2.66	1.35	3.04	1.17	1.59
5.	2.10	2.80	2.43	2.58	1.50	2.26	1.09	2.42	1.33	2.59	1.17	1.51
6.	2.14	2.68	2.25	2.54	1.75	1.97	1.06	2.21	1.26	2.28	1.22	1.69
7.	2.39	2.97	2.09	2.52	1.67	1.55	1.91	2.04	1.33	2.09	1.15	1.74
8.	2.63	2.70	2.05	2.25	1.56	1.75	1.87	1.99	1.35	2.00	1.42	1.69
9.	2.47	2.61	2.04	2.22	1.54	2.26	1.46	2.10	1.21	1.81	1.28	1.55
10.	2.33	2.42	1.89	2.25	1.48	2.20	1.36	1.93	1.20	1.63	1.18	1.53
11.	2.34	2.38	1.88	2.27	1.44	1.90	1.26	1.79	1.19	1.59	1.21	1.52
12.	2.53	2.26	1.90	2.20	1.39	2.13	1.41	1.72	1.21	1.53	1.18	1.78
13.	2.76	2.17	1.99	2.02	1.41	1.81	1.96	1.69	1.20	1.45	1.11	1.79
14.	2.66	2.10	2.61	1.86	1.38	1.62	1.70	1.61	1.20	1.46	1.14	1.78
15.	2.56	2.02	4.57	1.85	1.35	1.92	2.79	2.28	1.52	1.51	1.15	1.96
16.	2.48	1.95	3.46	1.85	1.35	1.70	1.97	8.73	3.71	1.47	1.13	2.18
17.	2.44	1.83	3.08	1.75	1.33	1.57	1.88	3.98	3.32	1.49	1.31	2.86
18.	2.49	1.88	2.92	1.62	1.37	2.00	2.40	3.04	2.20	1.32	1.23	2.69
19.	4.39	1.82	2.52	1.61	1.51	1.72	1.91	2.62	1.89	1.37	1.18	2.45
20.	5.73	1.78	2.45	1.56	1.49	1.58	2.46	2.45	1.84	1.30	1.16	2.46
21.	4.62	1.69	2.42	1.72	1.53	1.51	5.59	2.31	2.43	1.29	3.05	3.70
22.	4.42	1.73	2.35	2.18	1.34	1.45	3.22	1.95	3.21	1.26	2.79	5.53
23.	3.98	1.93	2.23	2.52	1.27	1.32	10.3	1.81	2.58	1.27	2.02	7.02
24.	3.41	2.11	2.20	2.23	1.24	1.20	26.2	1.75	2.18	1.27	1.75	5.34
25.	2.95	2.08	2.08	2.01	1.20	1.17	12.1	1.71	2.58	1.23	1.63	4.93
26.	2.79	2.10	1.97	3.12	1.19	1.22	7.78	1.65	4.92	1.20	1.52	3.92
27.	3.76	2.04	1.95	2.64	1.15	1.98	5.53	1.58	3.19	1.15	1.48	3.50
28.	6.60	2.04	2.14	2.26	1.10	1.45	4.46	1.50	2.53	1.20	1.40	3.13
29.	5.29	1.89	2.43	2.06	1.12	1.30	3.76	1.51	2.32	1.20	1.27	2.80
30.	4.46		2.64	1.92	1.11	1.37	3.29	1.51	2.14	1.16	1.33	2.68
31.	3.90		2.75		1.07		3.09	1.41		1.16		2.50
	Extremwerte in m³/s											
am	27.	17.	10.	20.	31.	01.	06.	31.	11.	30.	12.	09.
NQ	1.87	1.22	1.76	1.40	0.91	0.92	0.89	1.24	1.12	1.07	0.53	0.98
HQ	7.44	3.68	5.49	3.93	2.42	3.26	38.6	13.6	6.29	3.50	4.76	7.85
am	28.	01.	15.	26.	06.	05.	24.	16.	26.	04.	21.	23.
	Monatsmittel in m³/s(MQ),l/s.km²(Mq) bzw.Monatssummen in mm (h_A)											
MQ	3.20	2.30	2.46	2.23	1.40	1.64	3.83	2.37	2.02	1.59	1.41	2.69
Mq	25.0	17.9	19.2	17.4	10.9	12.8	29.8	18.5	15.7	12.4	11.0	20.9
h_A	67	45	51	45	29	33	80	50	41	33	28	54

Reihe: 2003-2007 **Mittlere Monatsmittel in m³/s (MQ),l/s.km²(Mq) bzw. -summen in mm (h_A)**

MQ	1.77	2.28	3.80	4.05	2.35	2.69	1.67	2.39	2.45	1.43	1.93	1.66
Mq	13.8	17.8	29.6	31.5	18.3	20.9	13.0	18.6	19.1	11.1	15.0	12.9
h_A	37	45	79	82	49	54	35	50	50	30	39	33

Reihe: 1971-2008 **Mittlere Monatsmittel mit Extremwerten in m³/s**

NQ	0.24	0.34	0.38	0.60	0.51	0.67	0.53	0.38	0.52	0.28	0.27	0.27
NQ_T	0.47	0.48	0.53	0.65	0.86	0.70	0.76	0.52	0.63	0.60	0.53	0.59
MNQ_T	1.19	1.27	1.49	2.14	1.63	1.37	1.24	1.21	1.05	1.05	1.05	1.13
NMQ	0.60	0.61	1.14	1.05	1.16	1.09	0.92	0.70	0.81	0.75	0.67	0.75
MQ	2.25	2.17	3.24	3.91	2.74	2.31	2.58	2.17	1.86	1.51	1.63	2.22
HMQ	6.90	4.93	6.64	8.83	7.91	5.74	9.04	8.68	6.52	6.73	4.30	7.11
MHQ	8.53	6.23	14.0	9.36	8.08	10.3	16.9	12.4	8.21	6.42	5.02	9.93
HQ	42.1	45.8	48.5	24.4	27.3	45.6	131	78.2	66.9	82.0	29.9	48.0

Jahreswerte in m³/s (Q),l/s.km²(Mq), mm (h_L)

	Berichtsjahr			Reihe: 2003 - 2007			Reihe: 1971 - 2008		
NQ	0.53	12.11.		0.28	17.10.2007		0.24	19.01.1988	
NQ_T	1.06	06.07.					0.47	17.01.1985	
$MJNQ_T$							0.81		
NJMQ							1.32		1984
MQ,Mq,h_A	2.27	17.7	558	2.38	18.5	585	2.38	18.6	587
HJMQ							3.98		1996
MJHQ							38.3		
HQ	38.6	24.07.		70.8	08.08.2006		131		08.07.1997

NNQ seit 1967: 0.24 19.01.1988 **HHQ seit** 1967: 131 08.07.1997

Berichtsjahr(J) Überschreitungsdauer der Abflüsse in Tagen Reihe(R): 2003-2007

m³/s	Tage(J)	Tage(R)	m³/s	Tage(J)	Tage(R)	m³/s	Tage(J)	Tage(R)	m³/s	Tage(J)	Tage(R)
10000			500			20.0	1	1.6	1.00	366	314.6
8000			350			16.0	1	3.2	0.80		359.8
6000			250			12.0	2	4.8	0.60		365.2
4000			180			9.00	3	9.0	0.40		
3000			140			7.00	6	14.2	0.30		
2000			100			5.00	13	27.4	0.20		
1600			80.0			3.50	32	47.8	0.10		
1200			60.0			2.50	94	89.2	0.06		
900			40.0		0.2	1.80	210	151.6	0.03		
700			30.0		0.8	1.40	285	213.2	0.00		

durch Kraftwerksbetrieb beeinflusst

Nr. 537 Singerin (Steg) Naßbach

Mst.Nr. 208694 Art: Schreibpegel Einzugsgebiet: 80.0 km²

Monat	I	II	III	IV	V	VI	VII	VIII	IX	X	XI	XII
Tag	Tägliche Abflüsse 2008 in m³/s											
1.	0.93	1.79	2.60	2.38	3.05	1.47	1.22	2.11	1.17	1.65	0.74	2.15
2.	0.91	1.61	3.27	2.62	2.62	1.46	1.14	3.92	1.15	1.50	0.73	1.89
3.	0.90	1.35	3.91	2.74	2.48	1.42	1.28	2.99	1.12	1.77	0.72	1.41
4.	0.88	1.19	3.00	2.24	2.41	1.53	1.27	2.27	1.09	2.97	0.71	1.20
5.	0.87	1.16	2.19	1.94	2.35	2.66	1.06	1.97	1.05	2.31	0.73	1.15
6.	0.94	1.15	1.86	1.79	2.67	2.22	1.04	1.83	1.02	2.01	0.67	1.46
7.	1.14	1.25	1.74	1.76	2.85	1.63	1.42	1.79	1.00	1.81	0.66	1.29
8.	1.67	1.18	1.59	1.83	2.62	1.86	1.53	1.72	0.97	1.66	0.79	1.20
9.	1.25	1.09	1.49	2.10	2.39	2.32	1.23	1.76	0.92	1.54	0.79	1.15
10.	1.12	1.04	1.43	2.64	2.40	1.80	1.05	1.74	0.88	1.46	0.71	1.33
11.	1.12	1.00	1.38	3.38	2.37	1.65	1.04	1.57	0.85	1.35	0.68	1.43
12.	1.41	0.96	1.35	3.76	2.26	2.44	1.04	1.38	0.89	1.25	0.64	3.12
13.	1.72	0.93	1.64	2.64	2.14	1.97	1.26	1.32	0.88	1.23	0.60	2.27
14.	1.43	0.92	2.18	2.28	2.11	1.58	1.90	1.29	0.85	1.39	0.60	1.82
15.	1.34	0.89	4.73	2.30	2.12	1.58	4.98	2.32	0.96	1.44	0.60	1.58
16.	1.24	0.83	3.14	2.01	2.08	1.47	2.35	11.8	2.55	1.46	0.59	1.68
17.	1.28	0.76	3.00	1.86	2.11	1.34	1.98	4.18	1.97	1.26	0.89	2.27
18.	1.31	0.73	2.65	1.79	2.05	1.69	2.60	2.78	1.27	1.22	1.07	2.06
19.	2.56	0.73	2.21	2.10	1.98	1.45	1.88	2.40	1.22	1.18	1.21	1.65
20.	3.49	0.76	1.95	2.39	1.90	1.32	3.52	2.21	1.29	1.09	1.03	1.60
21.	2.81	0.75	1.77	3.13	1.83	1.16	6.19	1.99	3.49	1.05	2.51	2.85
22.	2.62	0.73	1.69	4.10	1.73	1.10	2.89	1.77	4.43	1.03	1.84	4.48
23.	2.54	0.98	1.60	4.25	1.65	1.10	11.7	1.59	2.63	0.95	1.26	4.31
24.	1.84	1.33	1.51	3.32	1.57	1.42	18.7	1.52	1.82	0.90	1.10	2.74
25.	1.79	1.65	1.35	2.88	1.49	1.37	8.89	1.46	3.45	0.89	1.00	2.32
26.	1.60	2.16	1.30	4.95	1.49	1.21	6.13	1.40	6.05	0.85	0.94	1.92
27.	2.65	2.20	1.27	3.65	1.41	2.67	4.36	1.36	2.98	0.82	0.88	1.69
28.	3.69	1.98	1.24	3.17	1.36	1.86	3.53	1.32	2.32	0.79	0.82	1.49
29.	2.65	1.60	1.41	3.08	1.35	1.45	3.12	1.28	2.03	0.77	0.81	1.29
30.	2.15		1.69	3.09	1.34	1.30	2.68	1.23	1.88	0.76	1.16	1.29
31.	1.91		2.04		1.32		2.30	1.19		0.75		1.19
	Extremwerte in m³/s											
am	06.	18.	28.	08.	31.	23.	12.	31.	12.	31.	17.	08.
NQ	0.86	0.69	1.23	1.64	1.32	1.03	0.93	1.17	0.79	0.75	0.59	1.12
HQ	4.52	2.39	6.93	6.37	3.39	3.33	40.5	23.4	12.0	3.19	3.68	5.30
am	27.	27.	15.	26.	01.	05.	23.	16.	25.	04.	21.	23.
	Monatsmittel in m³/s(MQ),l/s.km²(Mq) bzw.Monatssummen in mm (h_A)											
MQ	1.73	1.20	2.07	2.74	2.05	1.65	3.40	2.24	1.81	1.33	0.92	1.91
Mq	21.7	15.0	25.9	34.2	25.6	20.6	42.4	28.0	22.6	16.6	11.5	23.9
h_A	58	37	69	89	69	53	114	75	59	44	30	62

Reihe: 2003-2007 **Mittlere Monatsmittel in m³/s (MQ),l/s.km²(Mq) bzw. -summen in mm (h_A)**

MQ	1.24	1.35	2.58	3.45	2.91	2.55	1.48	2.11	2.36	1.08	1.48	0.99
Mq	15.5	16.9	32.3	43.1	36.4	31.9	18.5	26.4	29.5	13.4	18.5	12.4
h_A	41	42	87	112	97	83	50	71	76	36	48	32

Reihe: 1971-2008 **Mittlere Monatsmittel mit Extremwerten in m³/s**

NQ	0.39	0.34	0.33	0.79	0.79	0.62	0.45	0.39	0.41	0.38	0.40	0.16
NQ_T	0.41	0.34	0.35	0.82	0.80	0.68	0.48	0.40	0.41	0.38	0.40	0.40
MNQ_T	0.71	0.78	0.96	1.64	1.70	1.18	0.98	0.85	0.74	0.73	0.77	0.75
NMQ	0.52	0.47	0.68	1.03	1.07	0.83	0.59	0.49	0.51	0.44	0.48	0.56
MQ	1.27	1.25	2.17	3.06	2.91	2.18	2.07	1.64	1.55	1.14	1.23	1.35
HMQ	4.03	2.94	4.97	6.05	5.40	5.46	6.84	5.82	7.10	4.03	3.57	3.97
MHQ	5.34	3.95	11.0	7.41	8.57	11.8	14.2	12.9	9.46	5.25	4.30	6.51
HQ	27.0	41.4	56.7	16.1	26.7	52.3	82.6	100	82.8	60.0	37.2	32.0

Jahreswerte in m³/s (Q),l/s.km²(Mq), mm (h_L)

	Berichtsjahr			Reihe: 2003 - 2007			Reihe: 1971 - 2008		
NQ	0.59	17.11.		0.39	07.08.2007		0.16	20.12.1994	
NQ_T	0.59	16.11.					0.34	14.02.1997	
$MJNQ_T$							0.54		
NJMQ							1.15		1984
MQ,Mq,h_A	1.93	24.1	761	1.97	24.6	779	1.82	22.8	720
HJMQ							2.63		1974
MJHQ							33.6		
HQ	40.5	23.07.		100	08.08.2006		100	08.08.2006	

NNQ seit 1967: 0.16 20.12.1994 **HHQ seit** 1967: 100 08.08.2006

Berichtsjahr(J) Überschreitungsdauer der Abflüsse in Tagen Reihe(R): 2003-2007

m³/s	Tage(J)	Tage(R)	m³/s	Tage(J)	Tage(R)	m³/s	Tage(J)	Tage(R)	m³/s	Tage(J)	Tage(R)
10000			500			20.0		1.6	1.00	310	215.4
8000			350			16.0	1	2.0	0.80	340	258.6
6000			250			12.0	1	3.2	0.60	365	325.8
4000			180			9.00	3	6.4	0.40	366	365.2
3000			140			7.00	4	11.6	0.30		
2000			100			5.00	7	23.2	0.20		
1600			80.0			3.50	24	45.4	0.10		
1200			60.0			2.50	71	73.8	0.06		
900			40.0		0.4	1.80	147	117.0	0.03		
700			30.0		0.8	1.40	219	147.8	0.00		

durch Trinkwasserentnahme beeinflusst

Abflüsse

Nr. 538 Singerin (Höllental) Schwarza

Mst.Nr. 208702 Art: Schreibpegel Einzugsgebiet: 252.3 km²

Monat	I	II	III	IV	V	VI	VII	VIII	IX	X	XI	XII
Tag	Tägliche Abflüsse 2008 in m³/s											
1.	4.01	6.03	6.59	5.83	5.91	3.19	3.33	5.75	3.43	4.65	2.37	4.91
2.	3.89	5.65	7.59	6.59	5.40	3.23	3.16	9.56	3.33	4.37	2.35	4.78
3.	3.93	5.34	8.53	6.78	5.27	3.16	3.44	7.65	3.21	4.88	2.27	3.91
4.	3.78	4.99	7.05	5.97	5.02	4.08	3.32	5.93	3.07	7.52	2.24	3.56
5.	3.73	4.85	5.67	5.28	5.00	6.72	2.86	5.20	3.12	6.20	2.27	3.36
6.	3.98	4.65	4.78	4.98	5.76	5.70	2.76	4.74	3.03	5.33	2.17	3.92
7.	4.68	5.15	4.44	4.94	5.90	4.48	4.04	4.55	2.94	4.86	2.17	3.69
8.	5.65	4.95	4.28	4.81	5.21	5.09	4.27	4.41	2.98	4.51	2.65	3.64
9.	4.89	4.69	4.06	5.12	5.17	5.75	3.40	4.49	2.68	3.88	2.46	3.45
10.	4.58	4.52	3.91	6.06	4.97	5.15	3.05	4.41	2.72	3.48	2.27	3.51
11.	4.54	4.35	3.87	7.01	4.80	4.85	2.88	4.09	2.70	3.32	2.29	3.69
12.	5.16	4.04	3.85	7.26	4.70	6.14	2.86	3.87	2.87	3.19	2.13	5.62
13.	5.79	3.88	4.36	5.64	4.51	4.97	3.83	3.74	2.85	3.26	2.02	4.79
14.	5.26	3.85	5.39	5.17	4.55	4.28	4.47	3.58	2.69	3.32	2.09	4.40
15.	5.06	3.79	11.6	5.17	4.36	4.94	9.00	5.50	3.21	3.42	2.04	4.45
16.	4.86	3.66	7.82	4.72	4.36	4.35	5.11	26.5	7.74	3.36	2.06	4.81
17.	4.68	3.43	7.02	4.20	4.25	4.04	4.62	10.5	6.86	3.09	2.65	6.33
18.	4.73	3.51	6.28	4.07	4.26	4.69	5.81	7.52	4.61	3.01	2.68	5.87
19.	8.37	3.52	5.47	4.68	4.59	4.40	4.53	6.45	4.06	2.90	2.77	4.95
20.	11.2	3.46	5.06	4.95	4.46	3.89	6.62	5.78	3.96	2.82	2.59	4.99
21.	8.82	3.34	4.78	5.98	4.59	3.59	14.7	5.19	7.23	2.85	6.49	8.37
22.	8.25	3.24	4.75	7.97	3.86	3.50	7.16	4.65	9.34	2.74	5.68	12.7
23.	7.38	3.74	4.48	8.68	3.64	3.41	25.5	4.36	6.52	2.66	3.88	13.5
24.	5.97	4.43	4.28	7.02	3.45	3.84	56.4	4.28	5.19	2.62	3.45	9.35
25.	5.36	4.81	4.08	6.16	3.41	3.57	24.6	3.98	7.73	2.56	3.09	8.33
26.	4.98	5.44	3.88	10.1	3.35	3.51	15.8	3.81	14.9	2.52	2.89	6.83
27.	8.26	5.66	3.77	7.89	3.30	6.54	11.2	3.69	7.86	2.41	2.74	6.17
28.	12.9	5.37	4.01	6.90	3.27	4.46	9.07	3.56	6.29	2.47	2.61	5.44
29.	9.44	4.64	4.57	6.52	3.17	3.76	7.80	3.47	5.43	2.46	2.73	5.02
30.	7.76		5.16	6.30	3.16	3.61	6.84	3.41	5.02	2.41	3.27	4.57
31.	6.60		5.59		3.03		6.25	3.33		2.43		4.41
	Extremwerte in m³/s											
am	06.	17.	27.	18.	31.	01.	10.	31.	14.	29.	09.	09.
NQ	3.60	2.75	3.64	3.77	2.92	2.89	2.43	3.27	2.64	2.04	1.83	3.04
HQ	14.4	6.23	15.9	12.9	6.53	8.54	84.1	42.6	21.9	7.96	9.94	15.8
am	27.	01.	15.	26.	01.	05.	24.	16.	25.	04.	21.	23.
	Monatsmittel in m³/s(MQ),l/s.km²(Mq) bzw.Monatssummen in mm (h_A)											
MQ	6.08	4.45	5.39	6.09	4.41	4.43	8.67	5.74	4.92	3.53	2.78	5.59
Mq	24.1	17.6	21.4	24.1	17.5	17.6	34.4	22.7	19.5	14.0	11.0	22.2
h_A	65	44	57	63	47	46	92	61	51	37	29	57

Reihe: 2003-2007	Mittlere Monatsmittel in m³/s (MQ),l/s.km²(Mq) bzw. -summen in mm (h_A)											
MQ	3.76	4.63	8.32	9.28	6.32	6.26	3.78	5.29	5.97	3.15	4.37	3.29
Mq	14.9	18.3	33.0	36.8	25.0	24.8	15.0	21.0	23.7	12.5	17.3	13.0
h_A	40	46	88	95	67	64	40	56	61	33	45	34
Reihe: 1951-2008	**Mittlere Monatsmittel mit Extremwerten in m³/s**											
NQ	1.00	0.97	0.30	1.75	2.06	1.55	1.11	1.24	0.92	0.92	1.07	1.08
NQ_T	1.15	0.97	0.30	1.85	2.30	1.55	1.25	1.25	0.92	0.92	1.13	1.12
MNQ_T	2.10	2.28	2.76	4.71	4.26	3.16	2.77	2.54	2.12	2.04	2.21	2.22
NMQ	1.43	1.48	2.90	2.86	3.55	2.10	1.82	1.57	1.52	1.23	1.42	1.37
MQ	3.76	4.02	6.36	8.71	7.34	5.92	5.96	4.72	3.83	3.28	3.51	4.26
HMQ	11.5	9.96	14.9	17.6	18.1	13.2	22.3	14.6	17.8	12.8	10.5	13.2
MHQ	13.2	11.8	24.2	21.3	21.0	24.8	33.4	23.5	15.3	11.5	10.5	17.7
HQ	58.0	91.5	97.8	68.0	68.0	97.8	220	144	141	97.7	61.6	120

Jahreswerte in m³/s (Q),l/s.km²(Mq), mm (h_J)

	Berichtsjahr			Reihe: 2003 - 2007			Reihe: 1951 - 2008		
NQ	1.83	09.11.		1.25	22.12.2006		0.30	07.03.1955	
NQ_T	2.02	13.11.					0.30	07.03.1955	
$MJNQ_T$							1.55		
NJMQ							3.26		1978
MQ,Mq,h_A	5.18	20.5	650	5.38	21.3	674	5.14	20.4	645
HJMQ							7.94		1996
MJHQ							65.3		
HQ	84.1	24.07.		144	08.08.2006		220	08.07.1997	

NNQ seit 1951: 0.30 07.03.1955 **HHQ seit** 1951: 220 08.07.1997

Berichtsjahr(J)	Überschreitungsdauer der Abflüsse in Tagen					Reihe(R): 2003-2007				
m³/s	Tage(J)	Tage(R)	m³/s	Tage(J)	Tage(R)	m³/s	Tage(J)	Tage(R)	m³/s	Tage(J)	Tage(R)
10000			500			20.0	4	9.8	1.00		
8000			350			16.0	4	16.4	0.80		
6000			250			12.0	10	27.8	0.60		
4000			180			9.00	21	43.8	0.40		
3000			140			7.00	49	66.6	0.30		
2000			100		0.2	5.00	132	108.0	0.20		
1600			80.0		0.6	3.50	271	173.6	0.10		
1200			60.0		1.4	2.50	346	248.2	0.06		
900			40.0	1	2.6	1.80	366	345.2	0.03		
700			30.0	1	5.0	1.40		365.2	0.00		

durch Trinkwasserentnahme beeinflusst

Nr. 539 Gloggnitz (Adlerbrücke) Schwarza

Mst.Nr. 208710 Art: Schreibpegel Einzugsgebiet: 472.2 km²

Monat	I	II	III	IV	V	VI	VII	VIII	IX	X	XI	XII
Tag	Tägliche Abflüsse 2008 in m³/s											
1.	7.62	10.5	9.23	10.2	12.9	8.13	8.96	14.7	6.72	7.87	4.67	6.46
2.	7.39	9.65	11.6	10.9	11.3	8.19	8.26	16.5	6.67	7.42	4.69	7.54
3.	7.26	8.78	13.4	11.5	11.3	7.62	8.22	16.7	6.42	7.89	4.61	6.21
4.	7.13	8.21	12.3	10.4	10.7	8.23	9.95	14.0	6.24	10.9	4.48	5.71
5.	7.03	8.21	10.3	9.45	10.6	13.1	8.18	12.8	6.13	9.73	4.53	5.39
6.	7.30	7.89	8.85	9.02	12.0	12.4	7.53	11.7	5.96	8.55	4.41	5.77
7.	8.18	8.38	8.22	8.99	12.8	9.82	8.94	11.1	6.06	8.06	4.47	5.68
8.	9.40	8.07	7.87	9.45	11.9	10.8	9.87	11.0	6.10	7.59	5.46	5.78
9.	8.86	7.59	7.58	9.55	11.6	11.8	8.38	10.9	5.65	7.16	5.03	5.43
10.	8.36	7.28	7.50	11.5	11.3	11.0	7.84	10.3	5.49	6.82	4.47	5.41
11.	8.30	7.02	7.55	12.3	11.2	12.4	7.73	9.74	5.50	6.58	4.26	5.67
12.	8.52	6.80	7.45	13.8	10.8	15.5	7.56	9.41	5.85	6.38	4.07	8.59
13.	9.73	6.63	8.17	11.0	10.6	11.8	8.58	8.95	5.54	6.29	4.28	7.82
14.	9.06	6.53	8.70	9.88	10.7	9.71	8.82	8.66	5.23	7.13	4.30	7.11
15.	8.76	6.42	17.1	10.0	10.8	10.1	16.1	8.97	5.64	7.22	4.07	7.01
16.	8.39	6.20	13.3	9.25	10.8	9.68	11.5	32.4	9.77	7.02	3.98	7.31
17.	8.22	5.94	12.4	8.72	10.4	8.75	9.97	17.6	10.9	5.86	4.53	9.13
18.	8.20	5.99	11.5	8.61	10.7	9.34	11.8	13.2	8.10	5.53	4.98	9.31
19.	10.7	5.91	10.2	9.75	11.9	8.95	10.2	11.5	7.38	5.34	5.19	8.11
20.	16.3	5.75	9.58	10.8	11.4	8.05	10.8	10.4	6.77	5.23	5.17	7.75
21.	14.1	5.71	9.08	12.4	11.7	7.69	25.1	9.79	9.80	5.12	7.01	12.4
22.	12.9	5.60	8.75	18.4	10.1	7.50	15.2	9.21	13.4	5.06	8.85	15.9
23.	12.7	6.00	8.27	17.7	9.54	8.21	30.2	8.87	10.6	4.96	6.18	18.9
24.	10.9	6.88	8.03	14.8	9.18	9.11	83.9	8.44	8.82	4.88	5.53	14.1
25.	10.1	7.51	7.62	13.0	8.94	8.94	49.3	8.04	8.80	4.84	4.95	12.6
26.	9.41	9.25	7.33	16.5	8.78	9.99	35.5	7.84	22.5	4.81	4.63	10.7
27.	11.4	9.67	7.01	14.4	8.81	20.5	26.5	7.68	13.2	4.78	4.38	9.53
28.	19.5	9.43	7.22	12.8	8.83	12.8	20.9	7.49	10.4	4.88	4.28	8.68
29.	15.4	7.67	7.65	13.0	8.61	10.5	18.1	7.29	8.97	4.97	4.52	8.06
30.	13.0		8.43	12.8	8.40	10.1	16.2	7.04	8.31	4.97	4.95	7.45
31.	11.5		9.33		8.13		14.9	6.80		4.78		7.09
	Extremwerte in m³/s											
am	02.	13.	19.	21.	29.	26.	10.	31.	10.	17.	21.	03.
NQ	5.94	4.93	6.53	8.37	5.43	3.41	5.62	6.48	4.69	3.14	2.04	3.75
HQ	34.2	19.3	27.7	21.7	18.2	35.4	106	53.9	28.9	12.3	12.3	20.9
am	28.	27.	15.	22.	13.	26.	24.	16.	26.	04.	21.	23.
	Monatsmittel in m³/s(MQ),l/s.km²(Mq) bzw.Monatssummen in mm (h_A)											
MQ	10.2	7.43	9.40	11.7	10.5	10.4	16.9	11.3	8.23	6.41	4.90	8.47
Mq	21.6	15.7	19.9	24.8	22.3	21.9	35.9	23.9	17.4	13.6	10.4	17.9
h_A	58	39	53	64	60	57	96	64	45	36	27	46

Reihe: 2003-2007	Mittlere Monatsmittel in m³/s (MQ),l/s.km²(Mq) bzw. -summen in mm (h_A)											
MQ	6.18	7.15	11.4	13.7	11.8	11.4	7.39	8.76	10.1	5.97	7.95	6.09
Mq	13.1	15.1	24.0	29.0	25.0	24.1	15.7	18.5	21.4	12.6	16.8	12.9
h_A	35	38	64	75	67	62	42	50	55	34	44	33
Reihe: 1951-2008	**Mittlere Monatsmittel mit Extremwerten in m³/s**											
NQ	1.00	0.75	1.61	1.60	1.46	1.32	1.63	1.46	1.22	0.96	0.73	1.16
NQ_T	1.78	1.78	1.65	4.15	4.24	3.64	2.93	2.50	2.17	2.20	1.86	2.14
MNQ_T	3.97	4.09	4.94	8.12	8.37	6.72	5.67	5.22	4.44	4.17	4.35	4.20
NMQ	2.31	2.74	4.12	5.11	6.27	4.60	3.67	3.46	3.39	3.05	2.70	2.67
MQ	6.16	6.37	9.46	13.6	13.5	11.3	10.7	8.67	6.90	6.15	6.27	6.93
HMQ	15.1	14.0	19.7	28.6	35.5	24.6	32.4	24.8	26.9	19.5	18.1	20.4
MHQ	18.0	16.5	31.9	32.9	35.3	39.6	51.7	36.9	21.4	20.0	15.9	25.5
HQ	63.7	98.9	118	125	120	145	283	250	192	133	76.4	260

Jahreswerte in m³/s (Q),l/s.km²(Mq), mm (h_J)

	Berichtsjahr			Reihe: 2003 - 2007			Reihe: 1951 - 2008		
NQ	2.04	21.11.		0.96	09.10.2004		0.73	22.11.1985	
NQ_T	3.98	16.11.					1.65	04.03.1955	
$MJNQ_T$							2.98		
NJMQ							5.24		1978
MQ,Mq,h_A	9.67	20.5	648	9.01	19.1	603	8.84	18.7	592
HJMQ							13.5		1965
MJHQ							98.7		
HQ	106	24.07.		192	07.09.2007		283	08.07.1997	

NNQ seit 1951: 0.73 22.11.1985 **HHQ seit** 1951: 283 08.07.1997

Berichtsjahr(J)	Überschreitungsdauer der Abflüsse in Tagen					Reihe(R): 2003-2007				
m³/s	Tage(J)	Tage(R)	m³/s	Tage(J)	Tage(R)	m³/s	Tage(J)	Tage(R)	m³/s	Tage(J)	Tage(R)
10000			500			20.0	10	25.0	1.00		
8000			350			16.0	23	42.4	0.80		
6000			250			12.0	61	69.0	0.60		
4000			180			9.00	161	111.0	0.40		
3000			140			7.00	279	156.0	0.30		
2000			100		0.4	5.00	335	236.0	0.20		
1600			80.0	1	1.0	3.50	366	345.6	0.10		
1200			60.0	1	1.6	2.50		365.2	0.06		
900			40.0	2	4.4	1.80			0.03		
700			30.0	5	9.0	1.40			0.00		

durch Kraftwerksbetrieb beeinflusst
durch Trinkwasserentnahme beeinflusst
Im Jän,Feb,Mrz,Apr,Mai,Jun,Jul,Aug,Sep,Okt,Nov,Dez n.erg.W.erm.

Abflüsse

Nr. 540 Stixenstein (Schloß) Sierning

Mst.Nr. 208736 Art: Schreibpegel Einzugsgebiet: 89.7 km²

Monat	I	II	III	IV	V	VI	VII	VIII	IX	X	XI	XII
Tag	Tägliche Abflüsse 2008 in m³/s											
1.	1.58	1.75	1.21	1.03	0.83	0.81	1.37	1.59	1.09	1.01	0.55	0.86
2.	1.56	1.67	1.26	1.12	0.77	0.79	1.29	1.54	1.07	0.98	0.60	0.90
3.	1.53	1.53	1.21	1.16	0.75	0.79	1.38	1.52	1.05	1.08	0.59	0.80
4.	1.50	1.40	1.16	1.13	0.74	1.03	1.26	1.63	1.03	1.07	0.64	0.79
5.	1.48	1.39	1.14	1.12	0.77	2.14	1.19	1.54	1.01	1.01	0.62	0.80
6.	1.46	1.37	1.12	1.10	0.81	1.75	1.15	1.35	0.99	1.00	0.59	0.76
7.	1.44	1.41	1.06	1.08	0.75	1.55	1.29	1.27	1.00	1.01	0.55	0.75
8.	1.52	1.33	1.00	1.06	0.70	1.82	1.28	1.57	1.02	0.97	0.77	0.84
9.	1.48	1.26	1.01	1.04	0.67	1.97	1.20	1.71	0.96	0.85	0.71	0.81
10.	1.42	1.23	1.03	0.98	0.61	1.69	1.16	1.55	0.92	0.90	0.70	0.81
11.	1.38	1.21	1.02	0.92	0.63	1.77	1.15	1.48	0.89	0.91	0.70	0.74
12.	1.41	1.20	1.02	0.92	0.61	1.74	1.15	1.37	0.88	0.85	0.68	0.74
13.	1.45	1.18	0.98	0.87	0.62	1.57	1.21	1.38	0.88	0.89	0.66	0.82
14.	1.47	1.16	1.20	0.85	0.63	1.47	1.27	1.39	0.91	0.82	0.63	0.93
15.	1.45	1.14	1.48	0.89	0.66	1.40	1.28	1.39	1.05	0.88	0.61	0.89
16.	1.32	1.06	1.30	0.88	0.57	1.35	1.14	1.84	1.24	0.84	0.58	0.93
17.	1.30	1.02	1.23	0.85	0.54	1.31	1.24	1.48	1.09	0.77	0.63	0.99
18.	1.29	1.00	1.18	0.84	0.56	1.35	1.22	1.38	0.95	0.69	0.61	1.02
19.	1.54	1.08	1.16	0.82	0.75	1.19	1.10	1.39	0.96	0.71	0.67	1.05
20.	1.70	1.09	1.17	0.79	0.82	1.13	1.15	1.34	0.97	0.68	0.66	1.12
21.	1.54	1.09	1.19	0.90	0.78	1.10	1.28	1.37	0.98	0.65	1.07	1.57
22.	1.59	1.08	1.17	0.92	0.66	1.14	1.07	1.30	0.94	0.63	1.12	1.82
23.	1.66	1.07	1.16	0.91	0.66	1.09	1.83	1.23	0.85	0.64	0.86	1.87
24.	1.54	1.07	1.15	0.83	0.63	1.22	2.80	1.23	0.80	0.63	0.85	1.75
25.	1.49	1.06	1.12	0.81	0.61	1.14	2.08	1.22	0.91	0.61	0.77	1.61
26.	1.40	1.06	1.08	0.88	0.60	1.39	1.88	1.16	1.23	0.64	0.77	1.44
27.	1.81	1.05	1.06	0.88	0.59	2.23	1.63	1.12	1.08	0.67	0.76	1.41
28.	2.20	1.03	1.06	0.89	0.59	1.61	1.53	1.11	1.04	0.67	0.74	1.38
29.	2.09	1.02	1.08	0.85	0.57	1.46	1.48	1.11	1.02	0.62	0.70	1.30
30.	1.94		1.10	0.86	0.53	1.41	1.51	1.10	1.02	0.63	0.71	1.26
31.	1.79		1.07		0.50		1.53	1.10		0.61		1.24
	Extremwerte in m³/s											
am	27.	18.	13.	21.	31.	01.	20.	31.	13.	31.	01.	11.
NQ	1.13	0.97	0.94	0.70	0.39	0.50	1.00	1.09	0.71	0.54	0.51	0.72
HQ	2.79	1.76	1.80	1.83	1.10	3.97	3.62	3.33	1.50	1.16	1.47	1.95
am	27.	01.	15.	21.	20.	26.	24.	04.	25.	04.	21.	23.
	Monatsmittel in m³/s(MQ),l/s.km²(Mq) bzw.Monatssummen in mm (h_A)											
MQ	1.56	1.21	1.13	0.94	0.66	1.41	1.39	1.38	1.00	0.80	0.70	1.10
Mq	17.4	13.5	12.6	10.5	7.37	15.8	15.5	15.4	11.1	8.95	7.84	12.2
h_A	47	34	34	27	20	41	42	41	29	24	20	32

Reihe: 2003-2007	Mittlere Monatsmittel in m³/s (MQ),l/s.km²(Mq) bzw. -summen in mm (h_A)											
MQ	0.86	1.02	1.37	1.43	1.14	1.40	1.04	0.89	1.04	0.74	0.94	0.90
Mq	9.63	11.4	15.3	16.0	12.7	15.6	11.6	9.96	11.5	8.26	10.5	10.1
h_A	26	28	41	41	34	40	31	27	30	22	27	26
Reihe: 1981-2008	**Mittlere Monatsmittel mit Extremwerten in m³/s**											
NQ	0.12	0.23	0.27	0.34	0.38	0.31	0.25	0.11	0.19	0.16	0.07	0.17
NQ_T	0.13	0.29	0.36	0.42	0.40	0.41	0.34	0.18	0.27	0.27	0.24	0.26
MNQ_T	0.63	0.66	0.74	1.07	0.91	0.83	0.73	0.70	0.62	0.59	0.63	0.68
NMQ	0.33	0.38	0.43	0.47	0.52	0.50	0.40	0.28	0.35	0.34	0.31	0.32
MQ	0.92	0.91	1.20	1.40	1.19	1.14	1.05	1.01	0.87	0.78	0.81	0.92
HMQ	1.65	1.79	2.41	2.71	2.59	2.60	2.61	4.31	2.26	2.51	2.29	2.29
MHQ	2.39	2.00	3.34	2.30	2.85	4.13	3.85	4.05	1.94	2.24	1.66	2.00
HQ	12.7	8.71	10.9	4.40	9.13	20.8	20.0	15.9	6.64	17.8	7.50	11.0

Jahreswerte in m³/s (Q),l/s.km²(Mq), mm (h_J)	Berichtsjahr			Reihe: 2003 - 2007			Reihe: 1981 - 2008		
NQ	0.39	31.05.		0.07	02.11.2004		0.07	02.11.2004	
NQ_T	0.50	31.05.					0.13	29.01.2006	
$MJNQ_T$							0.41		
NJMQ							0.49		1984
MQ,Mq,h_A	1.11	12.3	390	1.07	11.9	376	1.02	11.3	358
HJMQ							1.57		1996
MJHQ							8.70		
HQ	3.97	26.06.		19.5	29.06.2006		20.8	07.06.2002	
NNQ seit 1951:	0.07	02.11.2004		**HHQ seit** 1951:	20.8	07.06.2002			

Berichtsjahr(J)	Überschreitungsdauer der Abflüsse in Tagen									Reihe(R): 2003-2007		
m³/s	Tage(J)	Tage(R)	m³/s	Tage(J)	Tage(R)	m³/s	Tage(J)	Tage(R)	m³/s	Tage(J)	Tage(R)	
10000			500			20.0			1.00	225	150.8	
8000			350			16.0			0.80	289	194.2	
6000			250			12.0			0.60	353	256.6	
4000			180			9.00			0.40	366	352.8	
3000			140			7.00		0.2	0.30		361.4	
2000			100			5.00		1.4	0.20		364.4	
1600			80.0			3.50		3.8	0.10		365.2	
1200			60.0			2.50	1	15.0	0.06			
900			40.0			1.80	15	46.8	0.03			
700			30.0			1.40	75	84.0	0.00			

durch Kraftwerksbetrieb beeinflusst
durch Trinkwasserentnahme beeinflusst

Nr. 541 Ternitz (Straßenbrücke) Sierning

Mst.Nr. 208744 Art: Schreibpegel Einzugsgebiet: 114.1 km²

Monat	I	II	III	IV	V	VI	VII	VIII	IX	X	XI	XII
Tag	Tägliche Abflüsse 2008 in m³/s											
1.	1.46	1.88	1.16	0.93	0.75	0.91	1.31	2.00	1.10	0.91	0.50	0.83
2.	1.46	1.78	1.21	0.95	0.78	0.86	1.22	2.39	1.09	0.87	0.53	0.86
3.	1.45	1.64	1.09	0.95	0.73	1.03	1.83	2.73	1.04	0.97	0.53	0.75
4.	1.43	1.52	1.05	0.94	0.72	1.04	1.78	2.83	1.01	1.04	0.53	0.82
5.	1.47	1.50	1.02	0.91	0.84	2.71	1.36	1.68	1.00	0.92	0.53	0.78
6.	1.48	1.53	1.10	0.88	0.87	1.97	1.28	1.45	0.97	0.85	0.52	0.70
7.	1.45	1.57	0.98	0.85	0.86	1.54	1.75	1.45	0.97	0.85	0.51	0.66
8.	1.50	1.47	0.95	1.00	0.77	2.05	1.76	1.93	0.96	0.84	0.72	0.75
9.	1.50	1.38	0.94	1.04	0.76	1.98	1.68	2.59	0.87	0.80	0.66	0.73
10.	1.41	1.33	0.94	1.05	0.74	1.64	1.68	2.41	0.81	0.76	0.59	0.78
11.	1.45	1.30	0.95	0.91	0.72	1.83	1.48	2.19	0.85	0.75	0.57	0.77
12.	1.48	1.28	0.95	0.86	0.70	1.71	1.23	1.81	0.87	0.78	0.58	0.83
13.	1.61	1.29	0.93	0.82	0.71	1.58	1.27	1.73	0.90	0.76	0.57	0.88
14.	1.63	1.27	1.21	0.86	0.71	1.66	1.30	1.80	0.89	0.85	0.56	0.86
15.	1.62	1.24	1.40	0.84	0.71	1.63	1.91	1.81	0.98	0.89	0.55	0.83
16.	1.48	1.20	1.25	0.85	0.68	1.31	1.58	2.86	1.26	0.87	0.54	0.85
17.	1.47	1.15	1.19	0.85	0.65	1.24	1.61	2.02	1.09	0.69	0.56	1.17
18.	1.48	1.11	1.12	0.82	0.66	1.28	1.62	1.60	0.94	0.66	0.65	1.04
19.	1.74	1.07	1.08	0.81	0.84	1.11	1.44	1.58	0.91	0.63	0.65	1.02
20.	1.81	1.05	1.16	0.83	0.95	1.01	1.60	1.52	0.87	0.63	0.61	1.04
21.	1.72	1.13	1.14	0.91	0.91	0.98	2.31	1.43	0.90	0.59	0.93	1.74
22.	1.74	1.01	1.13	1.01	0.92	0.96	1.34	1.44	0.91	0.68	0.99	2.14
23.	1.73	1.03	1.14	1.04	0.98	0.89	2.41	1.38	0.84	0.56	0.80	2.18
24.	1.59	0.97	1.09	0.92	0.95	1.10	3.49	1.32	0.83	0.54	0.79	1.86
25.	1.57	0.96	0.97	0.88	0.76	0.93	2.43	1.26	0.92	0.54	0.77	1.72
26.	1.52	1.15	0.94	1.00	0.68	1.41	2.15	1.17	1.15	0.56	0.68	1.50
27.	2.01	1.17	0.95	0.89	0.66	2.66	1.91	1.19	0.97	0.57	0.68	1.36
28.	2.67	1.14	0.93	0.83	0.67	2.07	1.83	1.17	0.93	0.56	0.68	1.31
29.	2.46	0.99	0.97	0.78	0.66	2.27	1.68	1.17	0.92	0.55	0.65	1.23
30.	2.13		0.99	0.75	0.57	1.71	1.66	1.15	0.91	0.55	0.68	1.19
31.	2.02		0.95		0.56		1.77	1.11		0.54		1.15
	Extremwerte in m³/s											
am	27.	24.	13.	30.	30.	01.	22.	31.	25.	31.	01.	07.
NQ	1.14	0.94	0.89	0.70	0.51	0.52	1.10	1.06	0.77	0.49	0.47	0.62
HQ	3.21	2.34	1.89	2.40	1.22	5.18	4.92	5.70	1.78	2.45	1.89	3.21
am	27.	28.	06.	10.	24.	26.	23.	04.	07.	16.	20.	17.
	Monatsmittel in m³/s(MQ),l/s.km²(Mq) bzw.Monatssummen in mm (h_A)											
MQ	1.66	1.28	1.06	0.90	0.76	1.50	1.73	1.75	0.96	0.73	0.64	1.11
Mq	14.6	11.2	9.29	7.87	6.64	13.2	15.2	15.3	8.37	6.38	5.58	9.70
h_A	39	28	25	20	18	34	41	41	22	17	14	25

Reihe: 2003-2007	Mittlere Monatsmittel in m³/s (MQ),l/s.km²(Mq) bzw. -summen in mm (h_A)											
MQ	0.88	1.03	1.43	1.55	1.22	1.48	1.10	0.97	1.16	0.74	1.04	0.97
Mq	7.70	9.07	12.6	13.6	10.7	13.0	9.60	8.47	10.2	6.51	9.13	8.47
h_A	21	23	34	35	29	34	26	23	26	17	24	22
Reihe: 1976-2008	**Mittlere Monatsmittel mit Extremwerten in m³/s**											
NQ	.028	0.08	0.05	0.16	0.29	0.26	0.20	0.17	0.20	0.17	0.17	0.13
NQ_T	.038	0.13	0.23	0.28	0.36	0.27	0.21	0.19	0.23	0.22	0.19	0.14
MNQ_T	0.59	0.61	0.71	1.05	0.88	0.81	0.68	0.64	0.57	0.52	0.57	0.59
NMQ	0.26	0.31	0.45	0.37	0.55	0.41	0.29	0.23	0.28	0.25	0.28	0.25
MQ	0.88	0.89	1.19	1.39	1.20	1.13	1.03	0.96	0.82	0.73	0.78	0.88
HMQ	2.27	1.81	2.49	2.42	2.39	2.74	2.15	2.94	2.61	2.37	2.60	2.53
MHQ	2.35	1.85	3.50	2.63	2.95	3.47	2.91	3.24	1.93	2.14	1.99	2.18
HQ	12.1	6.41	12.7	4.98	6.33	18.4	8.98	9.46	7.58	9.93	5.44	7.42

Jahreswerte in m³/s (Q),l/s.km²(Mq), mm (h_J)	Berichtsjahr			Reihe: 2003 - 2007			Reihe: 1976 - 2008		
NQ	0.47	01.11.		0.18	29.01.2006		.028	26.01.1985	
NQ_T	0.50	01.11.					.038	26.01.1985	
$MJNQ_T$							0.31		
NJMQ							0.47		2001
MQ,Mq,h_A	1.17	10.3	325	1.13	9.93	314	0.99	8.68	275
HJMQ							1.64		2002
MJHQ							6.42		
HQ	5.70	04.08.		9.59	29.06.2006		18.4	07.06.2002	
NNQ seit 1972:	.028	26.01.1985		**HHQ seit** 1972:	18.4	07.06.2002			

Berichtsjahr(J)	Überschreitungsdauer der Abflüsse in Tagen									Reihe(R): 2003-2007		
m³/s	Tage(J)	Tage(R)	m³/s	Tage(J)	Tage(R)	m³/s	Tage(J)	Tage(R)	m³/s	Tage(J)	Tage(R)	
10000			500			20.0			1.00	190	151.4	
8000			350			16.0			0.80	288	200.0	
6000			250			12.0			0.60	339	265.2	
4000			180			9.00			0.40	366	349.0	
3000			140			7.00			0.30		361.4	
2000			100			5.00		2.0	0.20		365.0	
1600			80.0			3.50		7.8	0.10		365.2	
1200			60.0			2.50	8	24.0	0.06			
900			40.0			1.80	40	56.6	0.03			
700			30.0			1.40	107	89.2	0.00			

durch Kraftwerksbetrieb beeinflusst
durch Trinkwasserentnahme beeinflusst
Im Aug nach ergänzten Wasserständen ermittelt

Abflüsse

Nr. 542 Loipersbach Schwarza

Mst.Nr. 208785 Art: Schreibpegel Einzugsgebiet: 716.6 km²

Monat	I	II	III	IV	V	VI	VII	VIII	IX	X	XI	XII
Tag	Tägliche Abflüsse 2008 in m³/s											
1.	2.15	5.04	2.19	2.74	5.70	1.53	3.51	7.95	0.51	2.18	.000	0.07
2.	1.95	4.39	3.96	3.24	4.45	1.76	2.89	10.3	0.45	1.29	.000	1.32
3.	1.84	3.70	5.93	4.39	4.09	2.63	3.13	11.8	0.15	1.85	.000	0.20
4.	1.62	3.18	5.33	3.84	3.70	2.65	4.69	10.3	.043	3.14	.000	.000
5.	1.52	3.00	3.93	3.06	3.87	7.97	2.94	7.40	.007	2.86	.000	.000
6.	1.51	2.77	2.96	2.49	4.41	7.97	2.10	5.62	.000	2.27	.000	.000
7.	2.26	3.04	2.45	2.52	5.10	4.53	4.19	4.66	0.27	1.92	.000	.000
8.	2.51	2.94	2.13	2.80	4.41	5.40	5.20	5.26	0.51	1.32	.000	.000
9.	2.47	2.45	1.81	2.76	4.17	6.43	3.26	6.68	.000	0.83	.000	.000
10.	2.22	2.16	1.90	3.06	3.88	4.91	2.58	4.98	.000	0.42	.000	.000
11.	2.06	1.92	1.91	3.54	3.70	5.82	1.84	4.07	.000	0.07	.000	.000
12.	2.06	1.64	1.82	5.23	3.40	9.45	1.14	3.25	.026	.000	.000	0.71
13.	2.65	1.53	2.18	3.57	3.21	6.36	1.87	2.77	.000	.000	.000	1.13
14.	2.71	1.38	2.76	2.66	3.26	4.50	2.69	2.61	.000	0.25	.000	0.39
15.	2.59	1.22	8.60	2.81	3.20	3.82	8.23	2.60	.021	0.35	.000	0.13
16.	2.29	0.90	5.99	2.47	3.27	3.75	4.83	24.3	2.08	0.43	.000	0.26
17.	1.99	0.42	5.42	2.13	2.86	2.79	3.78	12.8	3.39	.013	.000	1.16
18.	1.86	0.51	4.79	1.75	2.86	2.81	4.91	7.57	1.85	.000	.000	1.44
19.	2.58	0.31	3.77	1.96	4.19	2.41	3.57	5.40	1.05	.000	.000	1.35
20.	7.22	0.20	3.15	2.36	4.67	1.74	4.95	4.34	4.57	.000	.000	1.12
21.	6.30	0.20	2.74	3.04	4.95	1.16	18.0	3.35	7.13	.000	0.39	3.64
22.	5.05	.042	2.38	8.35	3.54	0.83	9.16	2.55	10.0	.000	2.54	6.71
23.	5.31	.023	2.14	8.33	2.93	0.89	19.7	2.43	8.92	.000	0.79	10.1
24.	3.82	0.93	2.02	6.74	2.56	2.60	76.1	2.32	8.79	.000	.020	6.62
25.	3.05	1.37	1.74	5.32	2.23	2.20	39.4	2.04	8.79	.000	.000	5.08
26.	2.38	2.30	1.49	7.10	1.93	3.25	25.2	1.80	19.4	.000	.000	3.52
27.	3.27	2.52	1.16	6.93	1.82	16.2	17.4	1.53	12.9	.000	.000	2.41
28.	11.3	2.43	1.56	5.49	1.66	8.51	13.1	1.26	9.41	.000	.000	1.81
29.	8.68	2.18	1.91	5.57	1.47	6.00	10.4	1.06	4.75	.000	.000	1.71
30.	6.76		2.20	5.29	1.24	5.66	9.11	0.79	3.15	.000	.000	1.32
31.	5.71		2.38		0.97		7.86	0.66		.000		0.90
	Extremwerte in m³/s											
am	27.	22.	27.	18.	31.	23.	12.	31.	04.	11.	21.	01.
NQ	0.52	.000	0.78	1.60	0.55	.037	0.71	0.46	.000	.000	.000	.000
HQ	13.0	5.35	15.0	11.6	7.57	28.7	95.5	40.1	27.5	3.91	3.55	11.3
am	28.	01.	15.	22.	21.	27.	24.	16.	26.	04.	22.	23.
	Monatsmittel in m³/s(MQ),l/s.km²(Mq) bzw.Monatssummen in mm (h_A)											
MQ	3.54	1.89	3.05	4.05	3.34	4.55	10.3	5.30	3.60	0.62	0.12	1.71
Mq	4.94	2.63	4.26	5.65	4.67	6.35	14.3	7.40	5.03	0.86	0.17	2.39
h_A	13	7	11	15	13	16	38	20	13	2	0	6

Reihe: 2003-2007	Mittlere Monatsmittel in m³/s (MQ),l/s.km²(Mq) bzw. -summen in mm (h_A)											
MQ	1.22	1.55	4.97	7.33	5.53	5.32	2.15	3.20	5.13	0.76	2.48	1.58
Mq	1.71	2.16	6.94	10.2	7.72	7.42	3.00	4.47	7.16	1.07	3.46	2.20
h_A	5	5	19	27	21	19	8	12	19	3	9	6
Reihe: 1994-2008	**Mittlere Monatsmittel mit Extremwerten in m³/s**											
NQ	.000	.000	.000	.000	.000	.000	.000	.000	.000	.000	.000	.000
NQ_T	.000	.000	.000	.000	.000	.000	.000	.000	.000	.000	.000	.000
MNQ_T	0.21	0.10	0.43	3.30	2.48	0.80	0.19	0.25	0.11	0.20	0.59	0.25
NMQ	.000	.000	1.03	0.90	0.75	.001	.000	.000	0.41	.000	.000	.000
MQ	1.03	1.39	5.14	8.40	6.36	3.98	4.69	2.82	4.81	1.47	1.96	1.49
HMQ	3.54	7.60	14.7	17.6	22.8	15.7	22.5	9.33	20.8	13.9	10.6	7.88
MHQ	11.2	8.81	35.1	22.2	21.5	25.2	37.5	31.6	33.7	12.6	9.75	9.09
HQ	42.4	68.0	104	47.9	56.0	94.7	236	142	184	113	30.8	40.2

Jahreswerte in m³/s (Q),l/s.km²(Mq), mm (h_A)	Berichtsjahr			Reihe: 2003 - 2007			Reihe: 1994 - 2008		
NQ	.000	22.02.		.000	13.02.2003		.000	01.01.1994	
NQ_T	.000	06.09.		.000			.000	19.01.1994	
$MJNQ_T$							.000		
$NJMQ_T$							0.72		2003
MQ,Mq,h_A	3.52	4.91	155	3.44	4.79	152	3.63	5.07	160
HJMQ							7.47		1996
MJHQ							90.5		
HQ	95.5	24.07.		184	07.09.2007		236	08.07.1997	
NNQ seit 1978:	.000	01.01.2007		**HHQ seit** 1978:	236	08.07.1997			

Berichtsjahr(J)	Überschreitungsdauer der Abflüsse in Tagen											Reihe(R): 2003-2007
m³/s	Tage(J)	Tage(R)	m³/s	Tage(J)	Tage(R)	m³/s	Tage(J)	Tage(R)	m³/s	Tage(J)	Tage(R)	
10000			500			20.0	4	10.2	1.00	270	150.6	
8000			350			16.0	9	16.4	0.80	277	156.0	
6000			250			12.0	12	30.0	0.60	281	162.4	
4000			180			9.00	23	45.4	0.40	288	167.8	
3000			140			7.00	41	58.6	0.30	292	169.8	
2000			100		0.2	5.00	74	76.4	0.20	298	174.6	
1600			80.0		0.6	3.50	119	92.6	0.10	300	177.8	
1200			60.0	1	1.2	2.50	178	107.8	0.06	302	180.6	
900			40.0	1	2.6	1.80	235	128.6	0.03	304	182.6	
700			30.0	2	5.4	1.40	252	139.6	0.00	366	365.2	

durch Ableitung beeinflusst
Abfluss durch Versickerungen beeinflusst
Im Jän,Feb,Dez nach ergänzten Wasserständen ermittelt
Im Feb,Sep,Okt,Nov,Dez trocken

Nr. 543 Aspang Markt Schopfgraben

Mst.Nr. 209395 Art: Schreibpegel Einzugsgebiet: 10.0 km²

Monat	I	II	III	IV	V	VI	VII	VIII	IX	X	XI	XII
Tag	Tägliche Abflüsse 2008 in m³/s											
1.	0.14	0.09	0.07	0.06	0.06	0.08	0.17	0.26	0.19	0.13	0.07	0.13
2.	0.14	0.09	0.07	0.06	0.06	0.06	0.17	0.25	0.18	0.12	0.06	0.09
3.	0.13	0.09	0.07	0.06	0.05	0.09	0.18	0.24	0.18	0.11	0.06	0.11
4.	0.13	0.09	0.07	0.06	0.05	0.09	0.16	1.04	0.17	0.12	0.07	0.11
5.	0.13	0.09	0.07	0.06	0.05	0.17	0.14	0.54	0.16	0.12	0.07	0.10
6.	0.13	0.09	0.07	0.06	0.05	0.12	0.12	0.41	0.15	0.11	0.07	0.11
7.	0.13	0.09	0.07	0.06	0.05	0.10	0.18	0.36	0.14	0.11	0.08	0.11
8.	0.13	0.08	0.07	0.06	.051	0.09	0.10	0.99	0.14	0.11	0.19	0.10
9.	0.12	0.08	0.07	0.06	.050	0.08	0.10	0.87	0.13	0.10	0.11	0.10
10.	0.11	0.08	0.07	0.06	.050	0.11	0.10	0.69	0.12	0.10	0.09	0.09
11.	0.11	0.08	0.07	0.06	.049	0.13	0.10	0.62	0.11	0.10	0.08	0.09
12.	0.12	0.08	0.07	0.06	.049	0.12	0.10	0.56	0.13	0.09	0.08	0.09
13.	0.13	0.08	0.07	0.06	.049	0.10	0.10	0.52	0.13	0.09	0.08	0.10
14.	0.13	0.08	0.07	0.06	.048	0.10	0.16	0.46	0.13	0.09	0.08	0.13
15.	0.13	0.08	0.07	0.06	.048	0.09	0.11	0.41	0.12	0.09	0.08	0.15
16.	0.10	0.08	0.07	0.06	.048	0.09	0.10	0.48	0.12	0.09	0.08	0.16
17.	0.10	0.08	0.07	0.06	.049	0.09	0.16	0.38	0.12	0.10	0.08	0.17
18.	0.10	0.08	0.07	0.06	.050	0.11	0.18	0.30	0.12	0.10	0.08	0.17
19.	0.11	0.08	0.07	0.06	0.05	0.10	0.15	0.29	0.12	0.10	0.08	0.16
20.	0.11	0.08	0.07	0.06	0.07	0.10	0.17	0.31	0.12	0.10	0.08	0.16
21.	0.11	0.08	0.07	0.07	0.06	0.10	0.23	0.33	0.12	0.10	0.08	0.19
22.	0.11	0.08	0.07	0.08	0.05	0.10	0.18	0.26	0.12	0.10	0.08	0.18
23.	0.12	0.08	0.07	0.08	0.05	0.15	0.42	0.24	0.11	0.10	0.08	0.18
24.	0.12	0.08	0.07	0.07	.051	0.15	0.44	0.22	0.11	0.10	0.08	0.17
25.	0.12	0.08	0.07	0.06	.049	0.12	0.39	0.18	0.16	0.10	0.09	0.17
26.	0.12	0.08	0.07	0.06	.047	0.38	0.41	0.17	0.35	0.10	0.09	0.16
27.	0.12	0.08	0.07	0.06	.046	0.38	0.40	0.16	0.25	0.09	0.09	0.15
28.	0.12	0.07	0.07	0.06	.044	0.23	0.35	0.18	0.17	0.08	0.09	0.15
29.	0.11	0.07	0.06	0.05	.043	0.20	0.33	0.20	0.14	0.09	0.09	0.14
30.	0.11		0.06	.051	.041	0.26	0.28	0.20	0.13	0.08	0.09	0.12
31.	0.10		0.06		.040		0.25	0.20		0.07		0.11
	Extremwerte in m³/s											
am	16.	29.	16.	30.	31.	01.	14.	28.	12.	31.	03.	11.
NQ	0.10	0.07	0.06	.050	.039	.038	0.08	0.16	0.11	0.07	0.05	0.09
HQ	0.14	0.10	0.09	0.11	0.12	5.09	1.19	11.3	0.38	0.13	0.50	0.21
am	01.	01.	16.	21.	20.	26.	23.	04.	26.	30.	08.	01.
	Monatsmittel in m³/s(MQ),l/s.km²(Mq) bzw.Monatssummen in mm (h_A)											
MQ	0.12	0.08	0.07	0.06	.051	0.14	0.21	0.40	0.15	0.10	0.08	0.13
Mq	11.9	8.27	7.05	6.16	5.07	13.6	20.7	39.8	14.8	10.0	8.35	13.4
h_A	32	21	19	16	14	35	56	107	38	27	22	35

Reihe: 2003-2007	Mittlere Monatsmittel in m³/s (MQ),l/s.km²(Mq) bzw. -summen in mm (h_A)											
MQ	0.06	0.06	0.10	0.11	0.09	0.14	0.09	0.08	0.08	0.07	0.08	0.08
Mq	5.98	6.34	9.88	11.3	9.18	14.0	9.45	7.67	8.26	6.76	7.68	7.97
h_A	16	16	26	29	25	36	25	21	21	18	20	21
Reihe: 1981-2008	**Mittlere Monatsmittel mit Extremwerten in m³/s**											
NQ	.004	.004	.004	.004	.015	.019	.021	.016	.000	.004	.015	.015
NQ_T	.005	.006	.006	.017	.031	.022	.021	.018	.000	.006	.018	.020
MNQ_T	0.07	0.08	0.08	0.09	0.09	0.09	0.07	0.09	0.07	0.07	0.07	0.08
NMQ	.020	.017	.015	.037	.044	.044	.042	.032	.021	.019	.031	.024
MQ	0.13	0.11	0.14	0.15	0.16	0.17	0.13	0.17	0.12	0.13	0.09	0.11
HMQ	0.99	0.71	0.56	0.51	0.45	0.57	0.64	0.80	0.42	0.77	0.28	0.43
MHQ	0.33	0.33	0.47	0.32	0.83	1.02	1.04	1.50	0.59	0.75	0.32	0.32
HQ	2.16	2.62	3.74	1.18	6.86	5.09	5.95	11.3	2.28	7.64	1.10	1.46

Jahreswerte in m³/s (Q),l/s.km²(Mq), mm (h_A)	Berichtsjahr			Reihe: 2003 - 2007			Reihe: 1981 - 2008		
NQ	.038	01.06.		.023	14.09.2003		.000	05.09.1990	
NQ_T	.040	31.05.					.000	06.09.1990	
$MJNQ_T$							.024		
$NJMQ_T$							.048		2001
MQ,Mq,h_A	0.13	13.3	421	0.09	8.79	278	0.14	13.7	434
HJMQ							0.33		1984
MJHQ							2.70		
HQ	11.3	04.08.		2.50	21.08.2005		11.3	04.08.2008	
NNQ seit 1981:	.000	05.09.1990		**HHQ seit** 1981:	7.64	06.10.1982			

Berichtsjahr(J)	Überschreitungsdauer der Abflüsse in Tagen											Reihe(R): 2003-2007
m³/s	Tage(J)	Tage(R)	m³/s	Tage(J)	Tage(R)	m³/s	Tage(J)	Tage(R)	m³/s	Tage(J)	Tage(R)	
10000			500			20.0			1.00	1		
8000			350			16.0			0.80	3		
6000			250			12.0			0.60	5	0.2	
4000			180			9.00			0.40	16	2.4	
3000			140			7.00			0.30	27	3.8	
2000			100			5.00			0.20	44	17.8	
1600			80.0			3.50			0.10	194	97.8	
1200			60.0			2.50			0.06	337	247.4	
900			40.0			1.80			0.03	366	352.0	
700			30.0			1.40			0.00		365.2	

durch Kraftwerksbetrieb beeinflusst
Im Feb,Dez nach ergänzten Wasserständen ermittelt
Im Feb,Dez durch Eis beeinflusst

Abflüsse

Nr. 544 Aspang-Höll
Großer Pestingbach

Mst.Nr. 208819 Art: Schreibpegel Einzugsgebiet: 96.5 km²

Monat	I	II	III	IV	V	VI	VII	VIII	IX	X	XI	XII
Tag	Tägliche Abflüsse 2008 in m³/s											
1.	1.16	1.07	0.89	0.83	1.22	0.85	2.01	3.33	1.74	1.11	0.93	1.11
2.	1.15	1.06	0.83	0.84	1.06	0.70	1.95	3.31	1.68	1.05	0.88	1.13
3.	1.15	1.05	0.84	0.79	0.96	0.84	1.77	3.10	1.62	1.37	0.83	1.01
4.	1.12	1.04	0.79	0.82	1.00	1.28	1.65	5.02	1.50	1.61	0.79	0.94
5.	1.04	1.01	0.81	0.80	1.02	2.70	1.54	3.82	1.41	1.26	0.76	0.91
6.	1.02	0.98	0.79	0.79	1.03	1.45	1.44	3.23	1.49	1.16	0.74	1.04
7.	1.03	0.95	0.75	0.78	0.94	1.22	2.02	3.03	1.46	1.08	0.84	0.97
8.	1.04	0.95	0.79	0.76	0.88	1.14	1.90	4.89	1.54	0.99	1.85	0.91
9.	1.06	0.94	0.79	0.75	0.87	1.24	1.59	4.75	1.41	0.97	1.35	0.87
10.	1.08	0.95	0.76	0.75	0.87	1.16	1.54	3.93	1.36	0.97	1.00	0.93
11.	1.10	0.92	0.77	0.76	0.89	2.46	1.38	3.70	1.37	0.94	0.89	1.07
12.	1.28	0.89	0.78	0.77	0.86	1.95	1.28	3.42	1.55	0.92	0.86	1.36
13.	1.40	0.90	0.78	0.76	0.83	1.64	1.30	3.25	1.33	0.89	0.86	1.23
14.	1.29	0.89	0.79	0.74	0.80	1.49	2.22	3.02	1.24	0.86	0.93	1.47
15.	1.19	0.85	0.86	0.74	0.77	1.44	1.80	3.00	1.43	0.86	0.85	1.47
16.	1.25	0.80	1.06	0.77	1.22	1.33	1.42	4.10	1.44	0.90	0.81	1.62
17.	1.28	0.76	1.07	0.80	0.85	1.50	2.16	2.98	1.28	0.89	0.80	1.75
18.	1.33	0.76	0.89	0.71	0.79	1.51	2.09	2.79	1.18	0.87	0.78	1.81
19.	1.37	0.76	0.91	0.77	0.96	1.32	1.71	2.70	1.15	0.86	0.77	1.81
20.	1.40	0.77	0.87	0.77	1.42	1.32	2.02	2.93	1.13	0.85	0.76	1.74
21.	1.35	0.77	0.88	1.03	1.12	1.61	2.70	2.71	1.11	0.84	0.75	1.82
22.	1.33	0.79	0.87	1.08	0.98	1.47	1.99	2.38	1.09	0.84	0.79	1.86
23.	1.31	0.85	0.86	0.93	0.90	1.89	5.56	2.55	1.08	0.83	0.76	1.79
24.	1.23	0.89	0.86	0.83	0.84	1.94	5.68	2.45	1.06	0.83	0.78	1.69
25.	1.23	0.86	0.83	0.84	0.83	1.48	4.42	2.21	1.71	0.82	0.77	1.63
26.	1.23	0.83	0.80	0.86	0.80	2.60	4.34	2.14	2.61	0.82	0.74	1.57
27.	1.21	0.80	0.81	0.85	0.72	3.44	3.94	2.09	1.50	0.81	0.75	1.51
28.	1.27	0.78	0.86	0.83	0.67	2.15	3.55	2.04	1.32	0.81	0.77	1.47
29.	1.24	0.79	0.94	0.85	0.60	1.96	3.41	1.97	1.25	0.90	0.81	1.42
30.	1.24		0.87	0.87	0.63	2.69	3.43	1.89	1.18	1.07	0.83	1.39
31.	1.14		0.83		0.63		3.32	1.88		0.97		1.36
	Extremwerte in m³/s											
am	16.	29.	12.	18.	29.	01.	12.	31.	24.	29.	23.	11.
NQ	0.93	0.68	0.70	0.69	0.59	0.55	1.21	1.80	1.06	0.80	0.72	0.83
HQ	1.49	1.10	1.92	2.36	3.83	13.8	12.2	23.1	4.84	1.96	2.14	1.91
am	13.	04.	16.	21.	16.	26.	23.	04.	26.	04.	08.	22.
	Monatsmittel in m³/s(MQ),l/s.km²(Mq) bzw.Monatssummen in mm (h_A)											
MQ	1.21	0.88	0.85	0.82	0.90	1.66	2.49	3.05	1.41	0.97	0.87	1.38
Mq	12.5	9.16	8.77	8.46	9.35	17.2	25.8	31.6	14.6	10.0	9.00	14.3
h_A	34	23	23	22	25	45	69	85	38	27	23	37

Reihe: 2003-2007 **Mittlere Monatsmittel in m³/s (MQ),l/s.km²(Mq) bzw. -summen in mm (h_A)**

MQ	0.70	0.68	1.07	1.34	1.50	1.72	1.20	0.95	1.11	0.83	0.85	0.84
Mq	7.23	7.08	11.1	13.8	15.5	17.8	12.4	9.83	11.5	8.60	8.82	8.73
h_A	19	18	30	36	42	46	33	26	30	23	23	23

Reihe: 1971-2008 **Mittlere Monatsmittel mit Extremwerten in m³/s**

NQ	0.21	0.19	0.22	0.41	0.43	0.40	0.29	0.23	0.26	0.30	0.23	0.18
NQ_T	0.23	0.30	0.31	0.45	0.45	0.47	0.42	0.30	0.35	0.37	0.41	0.30
MNQ_T	0.62	0.57	0.65	0.98	1.01	0.97	0.87	0.79	0.71	0.69	0.70	0.68
NMQ	0.41	0.43	0.52	0.57	0.70	0.67	0.64	0.45	0.46	0.47	0.45	0.41
MQ	0.80	0.79	0.99	1.36	1.60	1.57	1.52	1.24	1.07	1.04	0.94	0.93
HMQ	1.38	1.75	2.09	3.17	3.58	3.17	6.61	4.58	2.59	4.31	2.39	2.23
MHQ	1.73	1.81	2.53	2.72	5.48	8.41	6.68	6.78	6.00	4.46	2.57	2.18
HQ	3.93	8.14	6.62	9.34	22.0	24.9	25.0	23.1	24.1	46.5	9.34	7.61

Jahreswerte in m³/s (Q),l/s.km²(Mq), mm (h_A)

	Berichtsjahr			Reihe: 2003 - 2007			Reihe: 1971 - 2008		
NQ	0.55	01.06.		0.18	28.12.2005		0.18	28.12.2005	
NQ_T	0.60	29.05.					0.23	25.01.1979	
$MJNQ_T$							0.41		
NJMQ							0.67		2001
MQ,Mq,h_A	1.38	14.3	451	1.07	11.1	350	1.16	12.0	379
HJMQ							2.04		1991
MJHQ							14.2		
HQ	23.1	04.08.		14.5	07.09.2007		46.5		06.10.1982

NNQ seit 1967: 0.18 28.12.2005 **HHQ seit** 1967: 46.5 06.10.1982

Berichtsjahr(J) Überschreitungsdauer der Abflüsse in Tagen Reihe(R): 2003-2007

m³/s	Tage(J)	Tage(R)	m³/s	Tage(J)	Tage(R)	m³/s	Tage(J)	Tage(R)	m³/s	Tage(J)	Tage(R)
10000			500			20.0			1.00	203	133.8
8000			350			16.0			0.80	311	179.2
6000			250			12.0			0.60	366	282.4
4000			180			9.00			0.40		357.8
3000			140			7.00		0.4	0.30		365.2
2000			100			5.00	3	0.4	0.20		
1600			80.0			3.50	13	4.0	0.10		
1200			60.0			2.50	37	17.4	0.06		
900			40.0			1.80	67	47.8	0.03		
700			30.0			1.40	114	85.8	0.00		

durch Kraftwerksbetrieb beeinflusst
Im Jän,Feb,Dez durch Eis beeinflusst
Im Jän,Feb,Dez nach ergänzten Wasserständen ermittelt

Nr. 545 Feistritz am Wechsel
Feistritz

Mst.Nr. 208827 Art: Schreibpegel Einzugsgebiet: 114.4 km²

Monat	I	II	III	IV	V	VI	VII	VIII	IX	X	XI	XII
Tag	Tägliche Abflüsse 2008 in m³/s											
1.	1.22	1.03	1.00	0.93	1.01	0.91	1.43	2.93	1.55	0.84	0.97	1.50
2.	1.21	1.01	1.05	0.88	1.03	0.75	1.33	2.76	1.52	0.72	0.99	1.26
3.	1.21	1.00	1.07	0.86	0.88	1.09	1.25	2.30	1.40	0.90	0.99	1.16
4.	1.20	1.00	1.00	0.77	0.85	1.21	1.25	5.45	1.28	1.17	1.00	1.11
5.	1.20	1.00	0.95	0.77	0.88	3.14	1.21	3.57	1.23	0.89	0.98	1.12
6.	1.19	1.00	0.93	0.76	0.88	1.65	1.13	2.74	1.24	0.83	0.96	1.18
7.	1.18	1.00	0.91	0.83	0.80	1.30	2.24	2.54	1.59	0.87	1.05	1.06
8.	1.19	1.00	0.90	0.73	0.72	1.14	1.99	8.53	1.59	1.12	2.17	1.02
9.	1.17	0.92	0.88	0.72	0.75	1.10	1.45	7.32	1.06	1.18	1.30	0.98
10.	1.16	0.90	0.86	0.67	0.78	1.02	1.42	5.04	0.99	1.17	1.08	1.00
11.	1.15	0.91	0.84	0.70	0.74	1.09	1.27	4.05	0.93	1.15	1.02	1.29
12.	1.25	0.90	0.89	0.79	0.73	1.07	1.17	3.88	1.25	1.14	1.02	1.74
13.	1.33	0.90	0.91	0.77	0.69	0.99	1.14	3.83	1.07	1.13	0.99	1.44
14.	1.25	0.83	0.94	0.75	0.68	0.99	2.09	3.57	0.97	1.11	1.02	1.45
15.	1.19	0.85	1.11	0.77	0.69	1.03	1.82	3.26	1.19	1.13	0.97	1.57
16.	1.12	0.77	1.13	0.76	0.74	1.08	1.27	4.23	1.12	1.13	1.00	1.74
17.	1.12	0.71	1.12	0.75	0.76	1.26	2.01	2.80	1.00	1.09	1.02	1.86
18.	1.12	0.81	1.07	0.76	0.74	1.42	2.03	2.63	0.95	1.10	0.93	1.89
19.	1.19	0.81	1.03	0.76	0.92	1.13	1.68	2.51	0.88	1.06	0.96	1.86
20.	1.38	0.81	1.04	0.74	1.30	1.08	2.73	2.51	0.89	1.04	0.91	1.90
21.	1.36	0.81	0.97	0.87	0.96	1.18	3.57	2.36	0.86	1.01	1.07	2.36
22.	1.31	0.81	0.97	0.96	0.77	1.05	2.44	2.09	0.92	1.02	1.01	2.32
23.	1.26	0.82	0.98	0.83	0.73	1.06	3.29	2.04	0.94	1.01	0.97	2.21
24.	1.15	0.84	1.06	0.80	0.73	1.31	3.77	1.92	0.99	0.99	0.96	1.99
25.	1.10	0.85	1.03	0.78	0.70	1.01	3.10	1.73	1.99	1.03	0.97	2.05
26.	1.09	0.87	0.98	0.78	0.67	1.86	3.58	1.68	3.27	1.02	0.96	1.89
27.	1.14	0.88	0.96	0.75	0.65	3.66	3.27	1.66	1.78	1.02	0.92	1.79
28.	1.10	0.90	0.94	0.77	0.61	1.96	3.07	1.61	1.39	0.98	0.87	1.73
29.	1.07	0.91	1.02	0.76	0.61	1.61	2.93	1.64	1.11	1.20	0.90	1.62
30.	1.07		0.97	0.74	0.59	1.55	2.57	1.66	0.93	1.19	1.05	1.56
31.	1.05		0.90		0.58		2.43	1.62		1.05		1.51
	Extremwerte in m³/s											
am	30.	18.	13.	22.	30.	24.	11.	04.	14.	17.	30.	11.
NQ	0.48	0.40	0.41	0.45	0.55	0.49	0.58	1.08	0.61	0.44	0.46	0.65
HQ	3.06	1.50	1.43	1.69	2.57	17.4	14.5	44.2	7.05	2.57	4.66	4.25
am	27.	18.	04.	22.	20.	26.	07.	04.	25.	29.	08.	21.
	Monatsmittel in m³/s(MQ),l/s.km²(Mq) bzw.Monatssummen in mm (h_A)											
MQ	1.18	0.89	0.98	0.78	0.78	1.36	2.13	3.11	1.26	1.04	1.03	1.59
Mq	10.4	7.80	8.57	6.86	6.81	11.9	18.6	27.2	11.0	9.11	9.03	13.9
h_A	28	20	23	18	18	31	50	73	29	24	23	36

Reihe: 2003-2007 **Mittlere Monatsmittel in m³/s (MQ),l/s.km²(Mq) bzw. -summen in mm (h_A)**

MQ	0.82	0.85	1.34	1.53	1.64	1.63	1.37	1.03	1.07	0.86	0.97	0.98
Mq	7.19	7.42	11.7	13.3	14.4	14.2	12.0	9.02	9.33	7.52	8.50	8.54
h_A	19	19	31	35	38	37	32	24	24	20	22	22

Reihe: 1976-2008 **Mittlere Monatsmittel mit Extremwerten in m³/s**

NQ	0.12	0.18	0.14	0.30	0.05	0.08	0.10	0.19	0.17	0.24	0.21	0.21
NQ_T	0.19	0.31	0.42	0.45	0.26	0.32	0.32	0.32	0.30	0.37	0.40	0.33
MNQ_T	0.66	0.67	0.72	1.10	1.05	0.97	0.79	0.75	0.77	0.75	0.76	0.77
NMQ	0.34	0.46	0.60	0.61	0.78	0.63	0.54	0.43	0.47	0.50	0.47	0.48
MQ	0.90	0.89	1.12	1.52	1.59	1.52	1.34	1.25	1.14	1.09	1.02	1.04
HMQ	1.55	1.48	2.04	3.85	4.80	3.10	2.69	3.85	3.30	3.43	2.13	2.05
MHQ	2.37	2.20	3.43	3.27	5.27	10.5	10.6	9.50	4.94	6.55	2.85	2.49
HQ	5.28	7.24	12.5	8.80	14.4	48.8	79.3	46.0	14.5	66.0	7.38	6.41

Jahreswerte in m³/s (Q),l/s.km²(Mq), mm (h_A)

	Berichtsjahr			Reihe: 2003 - 2007			Reihe: 1976 - 2008		
NQ	0.40	18.02.		0.22	14.01.2006		0.05	21.05.1995	
NQ_T	0.58	31.05.					0.19	19.01.1979	
$MJNQ_T$							0.44		
NJMQ							0.67		1978
MQ,Mq,h_A	1.35	11.8	373	1.17	10.3	325	1.20	10.5	333
HJMQ							2.23		1996
MJHQ							20.0		
HQ	44.2	04.08.		40.4	18.07.2004		79.3		12.07.1989

NNQ seit 1972: 0.05 21.05.1995 **HHQ seit** 1972: 79.3 12.07.1989

Berichtsjahr(J) Überschreitungsdauer der Abflüsse in Tagen Reihe(R): 2003-2007

m³/s	Tage(J)	Tage(R)	m³/s	Tage(J)	Tage(R)	m³/s	Tage(J)	Tage(R)	m³/s	Tage(J)	Tage(R)
10000			500			20.0			1.00	228	163.0
8000			350			16.0			0.80	319	217.4
6000			250			12.0			0.60	364	285.8
4000			180			9.00			0.40	366	360.8
3000			140			7.00	2	0.4	0.30		365.2
2000			100			5.00	4	1.4	0.20		
1600			80.0			3.50	14	6.8	0.10		
1200			60.0			2.50	32	22.8	0.06		
900			40.0			1.80	59	60.8	0.03		
700			30.0			1.40	91	102.2	0.00		

durch Kraftwerksbetrieb beeinflusst
Im Jän,Feb,Mrz,Apr,Mai,Jun,Jul,Aug,Sep,Okt n.erg.Wasserst.erm.

Abflüsse

Nr. 546 Warth
Pitten

Mst.Nr. 208835 Art: Schreibpegel Einzugsgebiet: 277.0 km²

Monat	I	II	III	IV	V	VI	VII	VIII	IX	X	XI	XII
Tag	Tägliche Abflüsse 2008 in m³/s											
1.	3.12	2.68	2.12	1.89	2.57	2.12	3.43	6.98	3.24	2.67	2.41	3.03
2.	3.10	2.65	2.21	1.94	2.40	1.81	3.28	7.36	2.95	2.64	2.37	2.63
3.	3.10	2.57	2.19	1.95	2.25	1.97	3.27	6.81	2.73	3.58	2.33	2.35
4.	3.03	2.61	2.14	1.88	2.13	2.59	3.07	12.3	2.41	3.71	2.10	2.12
5.	3.06	2.48	2.17	1.87	2.16	6.49	2.98	9.04	2.57	2.98	2.08	2.17
6.	3.25	2.47	2.10	1.91	2.26	3.42	3.03	7.57	2.58	2.74	2.09	2.45
7.	3.14	2.46	2.02	1.90	2.07	2.87	4.78	6.87	2.84	2.73	2.27	2.15
8.	2.98	2.45	2.03	1.74	1.99	2.60	4.97	19.0	3.40	2.77	4.45	2.11
9.	2.73	2.35	1.93	1.79	1.93	2.57	3.60	16.7	2.70	2.62	2.94	2.06
10.	2.75	2.43	1.95	1.84	1.90	2.47	3.28	12.4	2.66	2.47	2.11	2.04
11.	2.81	2.41	1.93	1.87	1.87	4.35	3.16	11.1	2.71	2.50	1.84	2.46
12.	3.39	2.29	1.99	1.91	1.84	3.48	3.00	10.2	3.34	2.59	1.74	3.09
13.	3.54	2.27	2.14	1.99	1.84	2.80	3.14	9.35	3.02	2.43	1.79	2.79
14.	3.48	2.28	2.08	1.87	1.84	2.52	5.14	8.49	2.73	2.27	2.00	3.10
15.	3.22	2.28	2.37	1.91	1.83	2.40	4.77	8.14	3.00	2.37	1.87	3.05
16.	3.06	2.12	2.64	1.80	2.16	2.34	3.27	11.8	2.91	2.36	1.76	3.28
17.	3.10	1.94	2.62	1.84	1.89	2.67	5.02	8.66	2.80	2.33	1.79	3.62
18.	3.15	2.20	2.10	1.94	1.76	3.17	5.12	7.87	2.61	2.34	1.70	3.85
19.	3.19	2.11	2.10	2.03	1.96	2.51	3.99	7.06	2.58	2.18	1.70	3.79
20.	3.49	1.99	2.02	2.02	2.76	2.41	5.72	7.13	2.52	2.21	1.77	3.79
21.	3.35	2.04	2.02	2.31	2.17	2.99	7.82	6.66	2.42	2.24	2.02	4.58
22.	3.27	2.00	1.97	2.63	1.80	2.64	5.09	6.17	2.60	2.23	2.06	4.26
23.	3.10	2.04	1.92	2.30	1.75	3.01	13.0	6.06	2.38	2.21	2.03	4.21
24.	2.91	1.99	2.12	2.21	1.75	3.74	14.8	5.69	2.35	2.17	2.00	4.33
25.	2.74	1.95	1.96	2.20	1.75	2.57	10.5	4.92	4.85	2.20	2.00	4.29
26.	2.72	1.96	1.81	2.12	1.66	3.49	10.6	4.59	5.63	2.21	1.96	4.07
27.	3.08	1.96	1.87	2.13	1.68	10.8	10.4	3.88	3.44	2.24	1.94	3.75
28.	2.98	1.94	1.86	2.12	1.58	4.14	8.74	3.97	3.15	2.22	1.97	3.47
29.	2.83	2.03	1.96	2.12	1.55	3.84	7.58	3.88	3.01	2.75	2.07	3.22
30.	2.74		1.94	2.11	1.57	4.54	6.77	3.77	2.79	2.67	2.18	3.15
31.	2.71		1.89		1.53		6.70	3.58		2.44		3.17
	Extremwerte in m³/s											
am	29.	14.	07.	08.	28.	23.	16.	26.	04.	20.	18.	01.
NQ	1.16	1.14	1.03	1.69	1.47	1.35	1.44	2.93	0.78	0.98	1.00	1.15
HQ	8.22	6.98	6.69	4.55	4.68	53.1	31.3	71.8	16.2	7.28	7.02	8.37
am	22.	08.	13.	21.	20.	27.	23.	08.	25.	03.	03.	22.
	Monatsmittel in m³/s(MQ),l/s.km²(Mq) bzw.Monatssummen in mm (h_A)											
MQ	3.07	2.24	2.07	2.01	1.94	3.31	5.81	8.00	2.96	2.52	2.11	3.18
Mq	11.1	8.08	7.47	7.24	7.01	12.0	21.0	28.9	10.7	9.09	7.62	11.5
h_A	30	20	20	19	19	31	56	77	28	24	20	30

Reihe: 2003-2007 **Mittlere Monatsmittel in m³/s (MQ),l/s.km²(Mq) bzw. -summen in mm (h_A)**

MQ	1.89	1.97	2.97	3.38	3.69	4.11	2.98	2.46	2.62	2.07	2.15	2.15
Mq	6.82	7.12	10.7	12.2	13.3	14.8	10.8	8.89	9.47	7.49	7.76	7.76
h_A	18	18	29	32	36	38	29	24	25	20	20	20

Reihe: 1951-2008 **Mittlere Monatsmittel mit Extremwerten in m³/s**

NQ	0.50	0.13	0.16	0.61	0.54	0.68	0.23	0.25	0.55	0.57	0.45	0.35
NQ_T	0.89	0.71	0.96	1.19	1.29	1.10	0.98	0.91	0.99	0.89	0.91	0.75
MNQ_T	1.67	1.63	1.82	2.69	2.64	2.45	2.28	2.11	1.88	1.80	1.88	1.84
NMQ	1.15	1.17	1.40	1.58	1.66	1.57	1.44	1.10	1.33	1.11	1.12	1.07
MQ	2.16	2.11	2.85	3.86	4.01	4.15	4.12	3.50	2.74	2.72	2.56	2.45
HMQ	3.93	5.10	6.03	16.1	11.3	14.1	15.1	11.8	7.65	10.1	7.57	6.05
MHQ	4.30	4.42	8.23	10.4	15.8	27.3	25.9	23.9	12.5	11.7	7.15	5.76
HQ	8.76	15.1	25.0	102	78.0	110	110	142	55.6	109	22.6	28.0

Jahreswerte in m³/s (Q),l/s.km²(Mq), mm (h_A)

	Berichtsjahr			Reihe: 2003 - 2007			Reihe: 1951 - 2008		
NQ	0.78	04.09.		0.23	16.07.2007		0.13	24.02.1996	
NQ_T	1.53	31.05.					0.71	09.02.2005	
$MJNQ_T$							1.21		
NJMQ							1.73		2001
MQ,Mq,h_A	3.28	11.8	375	2.71	9.78	309	3.11	11.2	355
HJMQ							7.12		1965
MJHQ							50.8		
HQ	71.8	08.08.		91.9	21.08.2005		142	07.08.1999	

NNQ seit 1951: 0.13 24.02.1996 **HHQ seit** 1951: 142 07.08.1999

Berichtsjahr(J)	Überschreitungsdauer der Abflüsse in Tagen									Reihe(R): 2003-2007		
m³/s	Tage(J)	Tage(R)	m³/s	Tage(J)	Tage(R)	m³/s	Tage(J)	Tage(R)	m³/s	Tage(J)	Tage(R)	
10000			500			20.0		0.4	1.00			362.0
8000			350			16.0	2	0.6	0.80			364.8
6000			250			12.0	6	1.0	0.60			365.2
4000			180			9.00	15	4.4	0.40			
3000			140			7.00	26	11.0	0.30			
2000			100			5.00	42	31.0	0.20			
1600			80.0			3.50	75	82.2	0.10			
1200			60.0			2.50	188	140.2	0.06			
900			40.0			1.80	347	231.8	0.03			
700			30.0			1.40	366	310.0	0.00			

durch Kraftwerksbetrieb beeinflusst
Im Jän,Dez nach ergänzten Wasserständen ermittelt

Nr. 547 Scheiblingkirchen
Schlattenbach

Mst.Nr. 209544 Art: Schreibpegel Einzugsgebiet: 69.5 km²

Monat	I	II	III	IV	V	VI	VII	VIII	IX	X	XI	XII
Tag	Tägliche Abflüsse 2008 in m³/s											
1.	0.59	0.47	0.27	0.26	0.29	0.12	0.73	1.42	0.77	0.53	0.35	0.33
2.	0.57	0.47	0.28	0.26	0.32	0.15	0.65	1.80	0.64	0.49	0.34	0.32
3.	0.54	0.46	0.27	0.26	0.27	0.37	0.58	0.65	0.52	0.57	0.33	0.34
4.	0.52	0.45	0.25	0.26	0.26	0.55	0.54	1.62	0.45	0.43	0.32	0.34
5.	0.48	0.44	0.25	0.25	0.26	1.60	0.49	1.77	0.39	0.36	0.32	0.35
6.	0.53	0.43	0.26	0.25	0.27	0.72	0.44	1.61	0.39	0.47	0.31	0.35
7.	0.50	0.42	0.27	0.26	0.24	0.61	0.54	1.38	0.39	0.42	0.31	0.32
8.	0.51	0.41	0.28	0.26	0.22	0.71	0.58	2.72	0.45	0.44	0.59	0.32
9.	0.49	0.40	0.28	0.26	0.21	0.78	0.43	2.40	0.39	0.43	0.43	0.31
10.	0.48	0.41	0.29	0.26	0.19	0.44	0.37	1.89	0.37	0.42	0.36	0.31
11.	0.48	0.42	0.33	0.26	0.17	0.77	0.32	1.65	0.40	0.41	0.34	0.29
12.	0.55	0.42	0.33	0.26	0.15	0.60	0.30	1.42	0.49	0.39	0.34	0.30
13.	0.63	0.40	0.34	0.26	0.14	0.45	0.27	1.28	0.35	0.41	0.33	0.38
14.	0.61	0.39	0.34	0.26	0.13	0.37	0.58	1.12	0.36	0.40	0.41	0.52
15.	0.60	0.40	0.39	0.25	0.13	0.33	0.49	1.00	0.57	0.36	0.36	0.47
16.	0.56	0.33	0.41	0.25	0.12	0.31	0.34	1.43	0.65	0.40	0.31	0.44
17.	0.64	0.39	0.52	0.24	0.13	0.35	0.65	1.89	0.56	0.38	0.32	0.38
18.	0.68	0.41	0.40	0.25	0.12	0.60	0.67	1.53	0.49	0.36	0.32	0.42
19.	0.67	0.38	0.37	0.24	0.14	0.38	0.46	1.38	0.52	0.35	0.32	0.48
20.	0.67	0.36	0.35	0.24	0.36	0.32	2.51	1.48	0.57	0.35	0.33	0.50
21.	0.63	0.34	0.34	0.40	0.27	0.28	2.22	1.35	0.59	0.35	0.36	0.53
22.	0.60	0.32	0.33	0.44	0.21	0.28	1.19	1.14	0.65	0.35	0.35	0.53
23.	0.62	0.31	0.32	0.33	0.20	0.26	4.42	1.13	0.64	0.36	0.35	0.53
24.	0.64	0.30	0.37	0.28	0.16	0.28	4.92	1.11	0.65	0.37	0.34	0.52
25.	0.61	0.30	0.34	0.28	0.17	0.25	2.95	1.07	1.00	0.37	0.33	0.51
26.	0.57	0.30	0.32	0.27	0.16	2.77	2.31	1.08	0.49	0.30	0.32	0.51
27.	0.53	0.29	0.31	0.26	0.14	3.02	1.94	1.00	0.44	0.33	0.31	0.51
28.	0.52	0.28	0.30	0.25	0.12	1.10	1.61	1.04	0.39	0.36	0.30	0.49
29.	0.51	0.26	0.29	0.25	0.11	0.92	1.35	1.01	0.54	0.36	0.29	0.45
30.	0.52		0.28	0.24	0.11	0.90	1.20	0.88	0.58	0.37	0.28	0.39
31.	0.51		0.27		0.10		1.21	0.95		0.36		0.46
	Extremwerte in m³/s											
am	27.	17.	04.	21.	31.	01.	13.	03.	26.	25.	30.	01.
NQ	0.34	0.19	0.25	0.23	0.10	0.10	0.26	0.59	0.31	0.30	0.27	0.27
HQ	0.74	0.93	0.83	1.61	0.62	21.9	14.0	13.3	2.18	0.60	1.01	0.72
am	18.	17.	16.	21.	20.	26.	23.	08.	25.	03.	08.	31.
	Monatsmittel in m³/s(MQ),l/s.km²(Mq) bzw.Monatssummen in mm (h_A)											
MQ	0.57	0.38	0.32	0.27	0.19	0.69	1.20	1.39	0.52	0.40	0.34	0.42
Mq	8.14	5.45	4.62	3.89	2.72	9.88	17.3	20.1	7.53	5.69	4.92	5.98
h_A	22	14	12	10	7	26	46	54	20	15	13	16

Reihe: 2003-2007 **Mittlere Monatsmittel in m³/s (MQ),l/s.km²(Mq) bzw. -summen in mm (h_A)**

MQ	0.25	0.28	0.53	0.43	0.40	0.52	0.28	0.23	0.28	0.24	0.29	0.33
Mq	3.55	4.01	7.62	6.15	5.70	7.44	4.07	3.36	4.10	3.48	4.24	4.72
h_A	10	10	20	16	15	19	11	9	11	9	11	12

Reihe: 1985-2008 **Mittlere Monatsmittel mit Extremwerten in m³/s**

NQ	.046	.022	.049	0.10	0.07	.038	.000	.000	.019	.037	.048	.049
NQ_T	0.06	.035	0.05	0.12	0.08	.039	.001	.000	.022	.042	.050	0.10
MNQ_T	0.20	0.18	0.20	0.26	0.22	0.19	0.15	0.17	0.18	0.17	0.22	0.21
NMQ	0.10	0.10	0.07	0.19	0.15	0.13	.049	.050	0.09	0.10	0.11	0.15
MQ	0.27	0.26	0.38	0.40	0.37	0.39	0.33	0.33	0.30	0.27	0.28	0.32
HMQ	0.57	0.61	0.83	1.15	0.82	1.29	1.20	1.39	1.10	0.92	0.80	0.93
MHQ	0.56	0.60	1.16	0.99	3.10	3.85	2.75	3.20	1.73	1.08	0.79	0.78
HQ	1.55	1.56	5.73	3.07	17.5	21.9	14.0	19.6	11.6	5.47	2.21	2.26

Jahreswerte in m³/s (Q),l/s.km²(Mq), mm (h_A)

	Berichtsjahr			Reihe: 2003 - 2007			Reihe: 1985 - 2008		
NQ	0.10	01.06.		.000	21.07.2007		.000	08.07.1991	
NQ_T	0.10	31.05.					.000	19.08.2001	
$MJNQ_T$							0.07		
NJMQ							0.18		2001
MQ,Mq,h_A	0.56	8.04	254	0.34	4.89	155	0.32	4.67	148
HJMQ							0.65		1996
MJHQ							7.45		
HQ	21.9	26.06.		16.2	22.06.2006		21.9	26.06.2008	

NNQ seit 1985: .000 21.07.2007 **HHQ seit** 1985: 19.6 12.08.2002

Berichtsjahr(J)	Überschreitungsdauer der Abflüsse in Tagen									Reihe(R): 2003-2007		
m³/s	Tage(J)	Tage(R)	m³/s	Tage(J)	Tage(R)	m³/s	Tage(J)	Tage(R)	m³/s	Tage(J)	Tage(R)	
10000			500			20.0			1.00	45	17.0	
8000			350			16.0			0.80	49	31.2	
6000			250			12.0			0.60	79	56.0	
4000			180			9.00			0.40	178	95.6	
3000			140			7.00			0.30	283	132.6	
2000			100			5.00		0.4	0.20	346	190.2	
1600			80.0			3.50	2	0.4	0.10	366	322.6	
1200			60.0			2.50	7	0.8	0.06		347.2	
900			40.0			1.80	14	3.0	0.03		359.2	
700			30.0			1.40	25	6.0	0.00		365.2	

Im Jän,Feb,Dez durch Eis beeinflusst

Abflüsse

Nr. 548 Bad Erlach
Pitten

Mst.Nr. 208843 Art: Schreibpegel Einzugsgebiet: 412.9 km²

Monat	I	II	III	IV	V	VI	VII	VIII	IX	X	XI	XII
Tag	Tägliche Abflüsse 2008 in m³/s											
1.	4.14	3.80	2.65	2.39	2.79	2.26	5.52	8.06	4.47	3.15	2.53	3.10
2.	3.99	3.72	2.78	2.40	3.03	2.24	5.25	8.76	4.34	3.13	2.46	3.08
3.	3.98	3.56	2.68	2.36	2.52	2.39	5.03	7.54	4.16	3.83	2.36	2.89
4.	3.84	3.50	2.61	2.37	2.41	3.61	4.85	14.0	4.11	4.40	2.35	2.79
5.	3.83	3.44	2.67	2.36	2.41	7.88	4.52	11.6	3.88	3.60	2.29	2.72
6.	3.96	3.33	2.61	2.37	2.41	4.52	4.32	9.19	3.75	3.36	2.28	2.94
7.	3.87	3.28	2.60	2.51	2.31	3.77	5.46	8.44	3.84	3.27	2.40	2.74
8.	3.86	3.18	2.70	2.47	2.27	3.65	6.48	20.7	4.85	3.40	4.61	2.73
9.	3.76	3.17	2.69	2.42	2.36	3.94	4.66	21.5	3.81	3.48	3.45	2.64
10.	3.61	3.16	2.61	2.34	2.48	3.51	4.31	14.5	3.55	3.27	2.88	2.59
11.	3.55	3.16	2.55	2.29	2.46	5.00	4.06	12.6	3.50	3.16	2.70	2.91
12.	3.83	3.12	2.62	2.40	2.45	4.50	3.88	11.4	4.26	3.10	2.61	3.71
13.	4.17	3.07	2.74	2.39	2.39	3.68	3.83	10.4	3.81	3.14	2.62	3.61
14.	3.94	3.06	2.79	2.40	2.33	3.42	5.75	9.72	3.57	3.01	2.88	3.87
15.	3.79	3.06	3.06	2.39	2.30	3.24	5.86	9.19	4.25	3.09	2.62	3.77
16.	3.78	2.96	3.11	2.35	2.66	3.12	4.36	14.4	4.33	3.07	2.54	4.11
17.	3.87	2.63	3.49	2.35	2.63	3.33	5.85	9.46	3.91	2.94	2.56	4.41
18.	3.97	3.06	2.93	2.38	2.29	4.65	6.66	8.47	3.62	2.95	2.49	4.60
19.	4.05	3.04	2.81	2.41	2.70	3.59	5.13	7.76	3.44	2.91	2.44	4.63
20.	4.17	2.94	2.78	2.37	3.72	3.29	7.78	7.75	3.29	2.78	2.39	4.41
21.	4.10	2.83	2.69	2.62	3.35	3.56	12.1	7.54	3.25	2.67	2.56	5.09
22.	4.08	2.86	2.59	3.53	2.76	3.51	7.22	6.82	3.25	2.58	2.65	5.05
23.	4.02	2.82	2.53	2.94	2.61	3.40	15.7	6.78	3.14	2.56	2.48	5.16
24.	4.01	2.72	2.71	2.73	2.45	4.70	20.4	6.70	3.05	2.57	2.44	4.85
25.	3.99	2.72	2.53	2.64	2.41	3.50	14.2	6.08	5.60	2.50	2.47	4.75
26.	3.99	2.67	2.42	2.64	2.27	5.03	13.0	5.69	7.75	2.47	2.38	4.57
27.	4.04	2.59	2.38	2.51	2.13	15.9	11.7	5.46	4.30	2.49	2.36	4.48
28.	4.07	2.55	2.39	2.48	2.05	6.47	10.1	5.29	3.73	2.44	2.35	4.23
29.	3.95	2.55	2.48	2.39	1.93	5.72	9.14	5.09	3.54	2.75	2.42	4.15
30.	3.89		2.40	2.45	1.88	6.45	8.57	4.90	3.29	2.86	2.57	3.86
31.	3.83		2.37		1.86		7.97	4.74		2.56		3.72
	Extremwerte in m³/s											
am	27.	18.	10.	22.	31.	01.	17.	26.	04.	30.	20.	01.
NQ	2.14	1.52	1.43	1.73	1.09	0.92	2.33	3.90	2.51	1.57	1.20	2.23
HQ	8.84	4.11	4.68	5.01	5.57	63.4	45.7	70.3	19.9	5.34	8.80	6.43
am	27.	04.	16.	22.	20.	27.	23.	08.	25.	04.	08.	24.
	Monatsmittel in m³/s(MQ),l/s.km²(Mq) bzw.Monatssummen in mm (h_A)											
MQ	3.93	3.05	2.68	2.49	2.47	4.46	7.53	9.38	3.99	3.02	2.60	3.81
Mq	9.53	7.40	6.49	6.03	5.99	10.8	18.2	22.7	9.66	7.31	6.31	9.23
h_A	26	19	17	16	16	28	49	61	25	20	16	24

Reihe: 2003-2007 **Mittlere Monatsmittel in m³/s (MQ),l/s.km²(Mq) bzw. -summen in mm (h_A)**

MQ	2.29	2.30	3.49	3.90	4.17	4.60	3.33	2.67	3.02	2.44	2.71	2.78
Mq	5.55	5.57	8.46	9.43	10.1	11.1	8.06	6.47	7.31	5.92	6.56	6.72
h_A	15	14	23	24	27	29	22	17	19	16	17	17

Reihe: 1981-2008 **Mittlere Monatsmittel mit Extremwerten in m³/s**

NQ	0.44	0.70	0.67	1.19	1.09	0.63	0.73	0.66	0.74	0.14	0.66	0.57
NQ_T	0.55	0.93	0.93	1.72	1.46	1.25	1.03	0.96	1.04	1.08	0.99	0.88
MNQ_T	1.96	1.87	2.10	3.09	2.87	2.72	2.32	2.30	2.17	2.13	2.11	2.09
NMQ	1.18	1.29	1.58	2.05	1.96	1.72	1.52	1.14	1.55	1.36	1.27	1.36
MQ	2.56	2.42	3.18	4.14	4.29	4.26	3.77	3.80	3.27	3.14	2.69	2.83
HMQ	5.28	4.49	5.07	10.4	9.59	7.97	10.8	13.4	9.64	12.5	5.26	5.79
MHQ	4.71	4.62	8.68	7.73	14.6	21.2	16.9	23.6	15.8	13.7	6.99	6.22
HQ	9.95	15.4	29.2	17.1	52.5	63.4	65.8	84.2	51.7	90.9	16.9	15.4

Jahreswerte in m³/s (Q),l/s.km²(Mq), mm (h_A)

	Berichtsjahr			Reihe: 2003 - 2007			Reihe: 1981 - 2008		
NQ	0.92	01.06.		0.14	14.10.2004		0.14	14.10.2004	
NQ_T	1.86	31.05.					0.55	04.01.2002	
$MJNQ_T$							1.30		
NJMQ							1.81		2001
MQ,Mq,h_A	4.13	10.0	316	3.15	7.62	241	3.37	8.16	258
HJMQ							5.72		1996
MJHQ							39.5		
HQ	70.3	08.08.		79.1	21.08.2005		90.9	06.10.1982	

NNQ seit 1967: 0.14 14.10.2004 **HHQ seit** 1967: 90.9 06.10.1982

Berichtsjahr(J) Überschreitungsdauer der Abflüsse in Tagen Reihe(R): 2003-2007

m³/s	Tage(J)	Tage(R)	m³/s	Tage(J)	Tage(R)	m³/s	Tage(J)	Tage(R)	m³/s	Tage(J)	Tage(R)
10000			500			20.0	3	0.4	1.00		365.2
8000			350			16.0	3	0.8	0.80		
6000			250			12.0	12	1.8	0.60		
4000			180			9.00	22	5.4	0.40		
3000			140			7.00	36	16.2	0.30		
2000			100			5.00	63	47.8	0.20		
1600			80.0			3.50	167	111.6	0.10		
1200			60.0			2.50	295	183.0	0.06		
900			40.0			1.80	366	276.8	0.03		
700			30.0			1.40		348.4	0.00		

durch Kraftwerksbetrieb beeinflusst
Im Jän,Feb,Mrz,Apr,Mai,Jun,Jul,Aug,Sep,Okt,Nov,Dez n.erg.W.erm.
Im Jän durch Eis beeinflusst

Nr. 549 Wiener Neustadt (Bundesstraßenbrücke)
Leitha

Mst.Nr. 208884 Art: Schreibpegel Einzugsgebiet: 1220.6 km²

Monat	I	II	III	IV	V	VI	VII	VIII	IX	X	XI	XII
Tag	Tägliche Abflüsse 2008 in m³/s											
1.	0.62	3.07	.000	.000	1.70	.000	3.55	10.2	0.96	0.36	.000	.003
2.	0.45	2.45	.000	.000	2.08	.000	1.69	13.9	0.83	0.14	.000	0.25
3.	0.20	1.76	0.54	.000	0.94	.022	1.29	16.1	0.79	0.40	.000	.000
4.	0.15	1.26	1.23	.000	0.39	1.51	2.61	17.3	0.93	2.07	.000	.000
5.	0.08	1.04	0.48	.000	.000	7.48	2.27	16.8	0.85	1.78	.000	.000
6.	0.08	0.76	.043	.000	.000	7.62	1.01	11.4	0.85	0.78	.000	.000
7.	0.08	0.56	.000	.000	.001	3.55	0.14	9.12	1.11	0.22	.000	.000
8.	0.11	0.57	.000	.000	.007	2.83	3.67	14.7	1.41	0.06	1.16	.000
9.	0.13	0.13	.000	.000	.000	4.04	5.81	25.8	0.42	.036	0.97	.000
10.	0.12	0.08	.000	.000	.000	2.55	2.66	15.9	0.13	.015	.003	.000
11.	0.08	.048	.000	.000	.000	3.31	1.16	13.3	.036	.001	.000	.000
12.	0.13	.045	.000	0.44	.000	7.42	0.35	11.2	0.90	.000	.000	0.13
13.	0.54	.035	.000	0.58	.000	4.55	.047	9.66	0.66	.000	.000	0.36
14.	0.76	.025	.000	0.13	.000	2.54	1.10	8.64	0.31	.000	.000	0.52
15.	0.63	.015	2.24	.000	.000	2.19	5.75	7.53	0.85	.000	.000	0.66
16.	0.59	.005	2.86	.000	.000	2.14	3.65	28.2	1.21	.000	.000	0.63
17.	0.49	.000	2.57	.000	.000	2.02	3.38	18.0	0.65	.000	.000	0.81
18.	0.51	.000	1.87	.000	.000	1.52	7.35	11.7	0.27	.000	.000	1.06
19.	0.51	.000	1.00	.000	.000	0.24	3.50	8.95	0.06	.000	.000	1.28
20.	2.98	.000	0.30	.000	0.73	.000	6.49	7.05	0.40	.000	.000	1.25
21.	3.68	.000	0.17	.025	1.86	.000	21.3	7.00	2.38	.000	.000	1.68
22.	3.10	.000	0.06	3.96	0.65	.000	11.1	5.41	6.40	.000	.000	2.84
23.	3.17	.000	.006	4.29	.011	.000	20.4	3.95	6.77	.000	.000	7.13
24.	2.61	.000	.000	3.49	.000	.000	84.2	3.85	6.37	.000	.000	6.64
25.	1.97	.000	.000	2.05	.000	.001	47.2	2.73	8.38	.000	.000	5.33
26.	1.33	.000	.000	2.50	.000	8.20	31.1	2.17	19.8	.000	.000	4.27
27.	1.02	.000	.000	3.51	.000	20.1	24.2	1.86	12.4	.000	.000	2.81
28.	6.80	.000	.000	2.09	.000	8.71	18.1	1.61	9.14	.000	.000	1.92
29.	6.28	.000	.000	1.69	.000	5.30	14.3	1.52	4.25	.000	.000	2.01
30.	4.93		.000	1.51	.000	5.59	12.6	1.11	1.30	.000	.000	2.10
31.	3.76		.000		.000		10.7	0.99		.000		1.99
	Extremwerte in m³/s											
am	05.	16.	03.	12.	04.	03.	14.	31.	11.	11.	08.	01.
NQ	.047	.000	.000	.000	.000	.000	.000	0.97	.003	.000	.000	.000
HQ	7.73	3.46	4.88	5.66	2.97	55.6	102	60.7	25.3	2.45	2.88	7.84
am	28.	01.	15.	22.	02.	27.	24.	08.	26.	04.	08.	23.
	Monatsmittel in m³/s(MQ),l/s.km²(Mq) bzw.Monatssummen in mm (h_A)											
MQ	1.54	0.41	0.43	0.88	0.27	3.45	11.4	9.92	3.03	0.19	0.07	1.47
Mq	1.26	0.34	0.35	0.72	0.22	2.82	9.32	8.13	2.48	0.16	0.06	1.21
h_A	3	1	1	2	1	7	25	22	6	0	0	3

Reihe: 2003-2007 **Mittlere Monatsmittel in m³/s (MQ),l/s.km²(Mq) bzw. -summen in mm (h_A)**

MQ	0.61	0.90	4.41	6.19	4.81	5.45	1.97	2.69	4.60	0.61	2.15	1.49
Mq	0.50	0.74	3.62	5.07	3.94	4.46	1.61	2.21	3.77	0.50	1.76	1.22
h_A	1	2	10	13	11	12	4	6	10	1	5	3

Reihe: 1980-2008 **Mittlere Monatsmittel mit Extremwerten in m³/s**

NQ	.000	.000	.000	.000	.000	.000	.000	.000	.000	.000	.000	.000
NQ_T	.000	.000	.000	.000	.000	.000	.000	.000	.000	.000	.000	.000
$MJNQ_T$	0.12	0.06	0.10	2.08	1.79	0.55	0.30	0.25	0.27	0.16	0.34	0.19
NMQ	.000	.000	.000	.000	.016	.000	.000	.000	.003	.000	.000	.000
MQ	1.07	0.98	3.16	6.16	5.75	3.73	3.19	2.42	3.05	1.77	1.01	1.10
HMQ	8.94	7.27	13.9	20.6	32.2	17.9	22.6	9.91	21.5	18.2	10.5	7.34
MHQ	9.77	6.79	22.9	17.2	20.1	25.6	25.5	27.8	24.2	18.4	6.02	7.75
HQ	60.6	53.3	116	40.9	57.6	118	205	138	226	171	33.0	41.1

Jahreswerte in m³/s (Q),l/s.km²(Mq), mm (h_A)

	Berichtsjahr			Reihe: 2003 - 2007			Reihe: 1980 - 2008		
NQ	.000	16.02.		.000	21.01.2003		.000	13.01.1980	
NQ_T	.000	17.02.					.000	14.01.1980	
$MJNQ_T$							.004		
NJMQ							.000		1992
MQ,Mq,h_A	2.78	2.27	71.9	2.99	2.45	77.3	2.93	2.40	76.0
HJMQ							10.1		1996
MJHQ							70.3		
HQ	102	24.07.		226	07.09.2007		226	07.09.2007	

NNQ seit 1980: .000 01.01.2007 **HHQ seit** 1980: 226 07.09.2007

Berichtsjahr(J) Überschreitungsdauer der Abflüsse in Tagen Reihe(R): 2003-2007

m³/s	Tage(J)	Tage(R)	m³/s	Tage(J)	Tage(R)	m³/s	Tage(J)	Tage(R)	m³/s	Tage(J)	Tage(R)
10000			500			20.0	9	11.0	1.00	143	106.6
8000			350			16.0	15	15.2	0.80	154	110.4
6000			250			12.0	22	25.6	0.60	166	113.6
4000			180			9.00	31	42.8	0.40	182	118.0
3000			140			7.00	44	54.6	0.30	188	121.0
2000			100		0.4	5.00	57	66.0	0.20	193	125.0
1600			80.0	1	0.8	3.50	74	76.8	0.10	205	130.6
1200			60.0	1	1.6	2.50	93	87.6	0.06	213	134.4
900			40.0	2	2.8	1.80	113	96.0	0.03	220	139.0
700			30.0	3	4.4	1.40	125	100.2	0.00	366	365.2

durch Ableitung beeinflusst
Abfluss durch Versickerungen beeinflusst
Im Dez durch Eis beeinflusst
Im Feb,Mrz,Apr,Mai,Jun,Okt,Nov,Dez trocken

Abflüsse

Nr. 550 Zillingdorf
Leitha

Mst.Nr. 209288 Art: Schreibpegel Einzugsgebiet: 1242.2 km²

Tägliche Abflüsse 2008 in m³/s

Tag	I	II	III	IV	V	VI	VII	VIII	IX	X	XI	XII
1.	0.46	2.10	.000	.000	0.75	.000	3.11	8.81	0.49	0.12	.000	.000
2.	0.30	1.52	.000	.000	1.46	.000	1.14	11.9	0.24	.000	.000	.000
3.	0.07	0.97	.000	.000	0.32	.000	0.72	14.3	0.13	.007	.000	.000
4.	.001	0.56	.002	.000	.043	0.24	2.39	14.8	.046	0.84	.000	.000
5.	.000	0.35	.000	.000	.008	6.77	1.23	16.0	.023	0.89	.000	.000
6.	.000	0.22	.000	.000	0.10	9.60	0.33	10.4	.029	0.26	.000	.000
7.	.000	0.07	.000	.000	0.12	3.69	0.21	7.96	.040	.008	.000	.000
8.	.000	0.13	.000	.000	0.18	2.32	8.13	12.1	1.26	.000	0.24	.000
9.	.000	.001	.000	.000	.001	3.23	3.26	23.8	1.11	.000	0.54	.000
10.	.000	.000	.000	.000	.000	1.89	1.01	14.0	0.34	.000	.000	.000
11.	.000	.000	.000	.000	.000	1.60	0.14	11.5	0.11	.000	.000	.000
12.	.000	.000	.000	.000	.000	3.33	.043	9.82	0.19	.000	.000	.000
13.	.022	.000	.000	.000	.000	2.67	.046	8.42	0.34	.000	.000	.000
14.	0.16	.000	.000	.000	.000	1.74	0.56	7.51	0.17	.000	.000	.000
15.	0.16	.000	0.61	.000	.000	0.88	5.50	6.49	0.46	.000	.000	.012
16.	0.15	.000	1.72	.000	.000	0.47	3.91	24.3	1.15	.000	.000	.023
17.	0.13	.000	1.23	.000	.000	0.20	1.59	16.8	0.63	.000	.000	0.10
18.	0.18	.000	1.03	.000	.000	0.22	6.14	10.5	0.18	.000	.000	0.26
19.	0.14	.000	0.45	.000	.000	.024	2.88	7.96	.038	.000	.000	0.30
20.	1.98	.000	.007	.000	.000	.000	3.65	6.22	0.06	.000	.000	0.33
21.	3.27	.000	.000	.000	0.47	.000	21.4	6.09	1.13	.000	.000	0.61
22.	3.16	.000	.000	1.26	0.26	.000	11.4	4.42	4.88	.000	.000	1.53
23.	2.49	.000	.000	2.55	.000	.000	17.0	3.37	6.39	.000	.000	7.22
24.	2.08	.000	.000	2.28	.000	.000	90.6	3.70	6.05	.000	.000	6.24
25.	1.21	.000	.000	0.96	.000	.000	47.8	2.77	6.43	.000	.000	4.23
26.	0.81	.000	.000	0.91	.000	.000	31.0	2.11	18.0	.000	.000	3.26
27.	0.37	.000	.000	2.12	.000	17.9	22.7	1.79	11.2	.000	.000	2.02
28.	5.69	.000	.000	0.87	.000	7.92	16.6	1.32	7.66	.000	.000	1.25
29.	5.43	.000	.000	0.53	.000	4.85	13.1	1.19	3.54	.000	.000	1.10
30.	3.76		.000	0.61	.000	5.23	11.4	0.83	0.72	.000	.000	1.11
31.	2.70		.000		.000		9.71	0.71		.000		0.70

Extremwerte in m³/s

	I	II	III	IV	V	VI	VII	VIII	IX	X	XI	XII
am	04.	09.	04.	22.	04.	04.	06.	31.	11.	01.	08.	15.
NQ	.000	.000	.000	.000	.000	.000	.021	0.62	.012	.000	.000	.000
HQ	6.92	2.42	2.01	2.69	2.19	48.4	108	54.6	22.0	1.19	1.01	8.35
am	28.	01.	16.	23.	02.	27.	24.	09.	26.	04.	08.	23.

Monatsmittel in m³/s(MQ),l/s.km²(Mq) bzw.Monatssummen in mm (h_A)

	I	II	III	IV	V	VI	VII	VIII	IX	X	XI	XII
MQ	1.12	0.20	0.16	0.40	0.12	2.49	10.9	8.77	2.43	0.07	.026	0.98
Mq	0.90	0.16	0.13	0.32	0.10	2.01	8.80	7.06	1.96	0.06	.021	0.79
h_A	2	0	0	1	0	5	24	19	5	0	0	2

Reihe: 2003-2007 **Mittlere Monatsmittel in m³/s (MQ),l/s.km²(Mq) bzw. -summen in mm (h_A)**

	I	II	III	IV	V	VI	VII	VIII	IX	X	XI	XII
MQ	0.48	0.75	4.15	5.68	4.08	5.47	1.69	2.58	3.49	0.45	1.76	1.52
Mq	0.39	0.60	3.34	4.57	3.29	4.40	1.36	2.08	2.81	0.36	1.42	1.22
h_A	1	2	9	12	9	11	4	6	7	1	4	3

Reihe: 1981-2008 **Mittlere Monatsmittel mit Extremwerten in m³/s**

	I	II	III	IV	V	VI	VII	VIII	IX	X	XI	XII
NQ	.000	.000	.000	.000	.000	.000	.000	.000	.000	.000	.000	.000
NQ_T	.000	.000	.000	.000	.000	.000	.000	.000	.000	.000	.000	.000
MNQ_T	0.12	.045	0.07	1.72	1.27	0.37	0.21	0.28	0.15	0.25	0.20	0.08
NMQ	.000	.000	.000	.000	.000	.000	.000	.000	.000	.000	.000	.000
MQ	0.84	0.76	2.62	5.07	4.44	3.18	3.00	3.18	2.50	1.59	1.19	1.03
HMQ	7.55	5.91	12.3	17.6	24.6	18.0	17.3	32.5	17.2	19.0	8.79	7.56
MHQ	6.72	6.29	19.4	13.2	15.6	22.3	24.9	26.2	16.9	13.2	5.93	5.99
HQ	31.8	54.2	113	40.3	53.6	125	160	136	149	132	47.8	31.0

Jahreswerte in m³/s (Q),l/s.km²(Mq), mm (h_A)

	Berichtsjahr			Reihe: 2003 - 2007			Reihe: 1981 - 2008		
NQ	.000	04.01.		.000	15.01.2003		.000	06.06.1983	
NQ_T	.000	05.01.					.000	07.06.1983	
$MJNQ_T$							.010		
NJMQ							0.16		2001
MQ,Mq,h_A	2.33	1.88	59.3	2.67	2.15	68.1	2.46	1.98	62.6
HJMQ							8.33		1996
MJHQ							63.4		
HQ	108	24.07.		149	07.09.2007		160	08.07.1997	

NNQ seit 1979: .000 01.01.2007 **HHQ seit** 1979: 160 08.07.1997

Berichtsjahr(J) Überschreitungsdauer der Abflüsse in Tagen Reihe(R): 2003-2007

m³/s	Tage(J)	Tage(R)	m³/s	Tage(J)	Tage(R)	m³/s	Tage(J)	Tage(R)	m³/s	Tage(J)	Tage(R)
10000			500			20.0	7	9.2	1.00	108	95.2
8000			350			16.0	13	14.2	0.80	117	98.0
6000			250			12.0	18	23.4	0.60	126	100.8
4000			180			9.00	28	39.2	0.40	136	104.6
3000			140			7.00	37	51.4	0.30	145	106.0
2000			100		0.2	5.00	50	63.6	0.20	155	107.8
1600			80.0	1	0.8	3.50	60	73.2	0.10	173	110.4
1200			60.0	1	1.4	2.50	73	79.8	0.06	176	112.2
900			40.0	2	2.0	1.80	84	86.0	0.03	182	113.4
700			30.0	3	3.4	1.40	92	90.6	0.00	366	365.2

durch Ableitung beeinflusst
Abfluss durch Versickerungen beeinflusst
Im Dez durch Eis beeinflusst
Im Jun,Dez nach ergänzten Wasserständen ermittelt
Im Jän,Feb,Mrz,Apr,Mai,Jun,Okt,Nov,Dez trocken

Nr. 552 Wiener Neustadt (Reitweg)
Warme Fischa

Mst.Nr. 208918 Art: Schreibpegel Einzugsgebiet: 92.5 km²

Tägliche Abflüsse 2008 in m³/s

Tag	I	II	III	IV	V	VI	VII	VIII	IX	X	XI	XII
1.	0.34	0.43	0.31	0.19	0.18	0.08	0.31	0.30	0.28	0.23	0.24	0.21
2.	0.35	0.41	0.37	0.19	0.10	0.14	0.27	0.35	0.26	0.20	0.18	0.20
3.	0.35	0.40	0.34	0.20	0.10	0.25	0.33	0.36	0.25	0.23	0.20	0.21
4.	0.34	0.40	0.31	0.26	0.13	0.46	0.34	0.38	0.23	0.25	0.20	0.23
5.	0.35	0.41	0.28	0.25	0.20	0.63	0.29	0.37	0.12	0.23	0.19	0.23
6.	0.36	0.44	0.24	0.17	0.20	0.43	0.28	0.32	0.18	0.22	0.19	0.22
7.	0.36	0.43	0.28	0.25	0.18	0.34	0.44	0.30	0.25	0.21	0.15	0.21
8.	0.35	0.42	0.31	0.25	0.15	0.43	0.60	0.36	0.30	0.20	0.26	0.23
9.	0.35	0.41	0.31	0.24	0.10	0.45	0.40	0.52	0.25	0.20	0.16	0.24
10.	0.34	0.40	0.30	0.23	0.14	0.35	0.35	0.38	0.22	0.22	0.16	0.23
11.	0.34	0.41	0.29	0.21	0.13	0.37	0.34	0.34	0.23	0.23	0.19	0.23
12.	0.34	0.41	0.29	0.13	0.12	0.35	0.30	0.32	0.23	0.24	0.19	0.23
13.	0.35	0.41	0.27	0.06	0.12	0.30	0.31	0.29	0.23	0.23	0.19	0.24
14.	0.36	0.41	0.35	0.08	0.12	0.28	0.35	0.28	0.24	0.23	0.19	0.23
15.	0.35	0.40	0.39	0.20	0.14	0.28	0.33	0.30	0.30	0.25	0.18	0.24
16.	0.35	0.41	0.35	0.20	0.13	0.26	0.29	0.50	0.35	0.24	0.19	0.23
17.	0.33	0.38	0.33	0.21	0.16	0.26	0.33	0.37	0.30	0.23	0.19	0.24
18.	0.33	0.40	0.32	0.20	0.11	0.27	0.36	0.35	0.27	0.22	0.19	0.27
19.	0.35	0.40	0.31	0.10	0.19	0.24	0.30	0.34	0.24	0.22	0.20	0.30
20.	0.32	0.39	0.32	0.16	0.23	0.23	0.34	0.32	0.21	0.23	0.20	0.33
21.	0.31	0.37	0.32	0.23	0.19	0.22	0.42	0.29	0.22	0.23	0.26	0.44
22.	0.34	0.37	0.32	0.26	0.16	0.22	0.34	0.32	0.23	0.23	0.29	0.43
23.	0.34	0.34	0.31	0.24	0.12	0.21	0.45	0.31	0.22	0.23	0.25	0.39
24.	0.33	0.33	0.33	0.21	0.12	0.26	0.62	0.31	0.24	0.22	0.25	0.35
25.	0.34	0.33	0.31	0.21	0.12	0.25	0.44	0.31	0.29	0.22	0.25	0.35
26.	0.34	0.34	0.30	0.20	0.18	0.25	0.37	0.31	0.32	0.22	0.23	0.33
27.	0.44	0.32	0.29	0.18	0.18	0.69	0.33	0.30	0.28	0.23	0.23	0.34
28.	0.50	0.31	0.27	0.19	0.16	0.39	0.30	0.30	0.28	0.21	0.22	0.34
29.	0.48	0.25	0.26	0.19	0.16	0.32	0.28	0.29	0.27	0.22	0.22	0.30
30.	0.47		0.25	0.19	0.11	0.34	0.28	0.28	0.25	0.22	0.21	0.27
31.	0.45		0.20		0.11		0.31	0.28		0.22		0.27

Extremwerte in m³/s

	I	II	III	IV	V	VI	VII	VIII	IX	X	XI	XII
am	21.	29.	01.	13.	18.	01.	17.	13.	06.	27.	10.	15.
NQ	0.24	0.19	0.17	.032	.037	0.06	0.19	0.21	0.09	0.17	0.09	0.16
HQ	0.60	0.46	0.47	0.41	0.31	0.90	0.88	0.74	0.42	0.32	0.32	0.46
am	27.	17.	01.	21.	20.	26.	07.	09.	25.	13.	08.	21.

Monatsmittel in m³/s(MQ),l/s.km²(Mq) bzw.Monatssummen in mm (h_A)

	I	II	III	IV	V	VI	VII	VIII	IX	X	XI	XII
MQ	0.36	0.38	0.30	0.20	0.15	0.32	0.35	0.33	0.25	0.22	0.21	0.28
Mq	3.93	4.15	3.29	2.12	1.59	3.45	3.83	3.60	2.72	2.43	2.26	2.98
h_A	11	10	9	6	4	9	10	10	7	6	6	8

Reihe: 2003-2007 **Mittlere Monatsmittel in m³/s (MQ),l/s.km²(Mq) bzw. -summen in mm (h_A)**

	I	II	III	IV	V	VI	VII	VIII	IX	X	XI	XII
MQ	0.19	0.24	0.26	0.25	0.18	0.18	0.16	0.17	0.16	0.15	0.17	0.19
Mq	2.11	2.60	2.82	2.71	1.96	1.91	1.72	1.81	1.78	1.57	1.88	2.11
h_A	6	7	8	7	5	5	5	5	5	4	5	5

Reihe: 1981-2008 **Mittlere Monatsmittel mit Extremwerten in m³/s**

	I	II	III	IV	V	VI	VII	VIII	IX	X	XI	XII
NQ	.011	.008	.018	.001	.001	.000	.000	.000	.005	.000	.006	.015
NQ_T	.029	.033	.026	.004	.005	.009	.002	.003	.014	.005	.016	.018
MNQ_T	0.14	0.14	0.15	0.14	0.11	0.12	0.08	0.09	0.12	0.12	0.13	0.13
NMQ	.041	0.05	.040	0.06	0.06	.048	.036	.035	.048	.050	.027	.027
MQ	0.18	0.19	0.23	0.23	0.19	0.21	0.17	0.18	0.18	0.17	0.16	0.17
HMQ	0.36	0.41	0.52	0.56	0.54	0.50	0.43	0.36	0.47	0.59	0.52	0.36
MHQ	0.34	0.33	0.40	0.37	0.39	0.45	0.68	0.43	0.37	0.35	0.27	0.29
HQ	1.13	0.65	0.75	0.81	0.88	1.02	7.55	0.76	1.25	1.10	0.80	0.49

Jahreswerte in m³/s (Q),l/s.km²(Mq), mm (h_A)

	Berichtsjahr			Reihe: 2003 - 2007			Reihe: 1981 - 2008		
NQ	.032	13.04.		.000	06.07.2007		.000	02.08.2002	
NQ_T	0.06	13.04.					.002	25.07.1984	
$MJNQ_T$							.041		
NJMQ							0.05		1984
MQ,Mq,h_A	0.28	3.03	95.7	0.19	2.09	66.0	0.19	2.02	63.9
HJMQ							0.41		1996
MJHQ							0.90		
HQ	0.90	26.06.		7.55	11.07.2005		7.55	11.07.2005	

NNQ seit 1977: .000 06.07.2007 **HHQ seit** 1977: 7.55 11.07.2005

Berichtsjahr(J) Überschreitungsdauer der Abflüsse in Tagen Reihe(R): 2003-2007

m³/s	Tage(J)	Tage(R)	m³/s	Tage(J)	Tage(R)	m³/s	Tage(J)	Tage(R)	m³/s	Tage(J)	Tage(R)
10000			500			20.0			1.00		
8000			350			16.0			0.80		
6000			250			12.0			0.60	4	0.4
4000			180			9.00			0.40	40	12.0
3000			140			7.00			0.30	159	52.6
2000			100			5.00			0.20	308	143.0
1600			80.0			3.50			0.10	363	306.4
1200			60.0			2.50			0.06	366	358.6
900			40.0			1.80			0.03		365.2
700			30.0			1.40			0.00		

durch Einleitung von Abwasserreinigungsanlagen beeinflusst
durch Wasserentnahme (Bewässerung) beeinflusst
Im Jän,Feb,Mrz,Apr,Mai,Jun,Jul,Aug,Sep,Okt n.erg.Wasserst.erm.

Abflüsse

Nr. 553 Wiener Neustadt (Ostende) Warme Fischa

Mst.Nr. 208926 Art: Schreibpegel Einzugsgebiet: 196.5 km²

Monat	I	II	III	IV	V	VI	VII	VIII	IX	X	XI	XII
Tag	Tägliche Abflüsse 2008 in m³/s											
1.	0.58	0.78	0.68	0.59	0.60	0.41	0.78	0.83	0.91	0.91	0.90	0.85
2.	0.58	0.76	0.70	0.58	0.54	0.45	0.74	1.07	0.92	0.87	0.84	0.84
3.	0.53	0.75	0.70	0.60	0.55	0.89	0.75	0.91	0.91	0.95	0.86	0.83
4.	0.52	0.75	0.68	0.66	0.55	0.85	0.74	1.45	0.91	0.90	0.85	0.85
5.	0.54	0.78	0.63	0.66	0.64	1.21	0.69	0.95	0.78	0.87	0.88	0.86
6.	0.53	0.76	0.61	0.58	0.62	0.84	0.65	0.83	0.76	0.87	0.84	0.83
7.	0.55	0.70	0.64	0.64	0.62	0.80	1.46	0.82	1.10	0.88	0.86	0.77
8.	0.56	0.72	0.69	0.64	0.58	0.84	1.08	1.04	0.97	0.87	1.01	0.77
9.	0.59	0.78	0.69	0.64	0.54	0.84	0.88	1.12	0.93	0.90	0.91	0.78
10.	0.57	0.77	0.68	0.59	0.60	0.77	0.83	0.95	0.88	0.89	0.89	0.79
11.	0.54	0.77	0.65	0.56	0.57	0.85	0.81	0.89	0.85	0.91	0.93	0.78
12.	0.58	0.80	0.66	0.48	0.58	0.80	0.79	0.86	0.87	0.95	0.88	0.83
13.	0.58	0.76	0.65	0.45	0.55	0.75	0.77	0.86	0.85	0.93	0.86	0.86
14.	0.59	0.80	0.73	0.47	0.53	0.73	0.84	0.84	0.87	0.94	0.88	0.86
15.	0.60	0.77	0.74	0.57	0.53	0.70	0.80	0.98	0.97	0.93	0.88	0.87
16.	0.58	0.77	0.73	0.59	0.51	0.70	0.76	1.25	1.01	0.92	0.85	0.86
17.	0.60	0.77	0.71	0.58	0.53	0.65	0.87	1.00	0.95	0.87	0.86	0.84
18.	0.60	0.79	0.70	0.59	0.57	0.66	0.84	0.96	0.94	0.86	0.85	0.87
19.	0.58	0.79	0.70	0.50	0.63	0.61	0.79	0.97	0.93	0.86	0.82	0.94
20.	0.57	0.76	0.72	0.54	0.72	0.61	1.08	0.95	0.92	0.88	0.81	0.99
21.	0.57	0.74	0.74	0.67	0.63	0.60	1.00	0.91	0.90	0.90	0.89	1.11
22.	0.57	0.71	0.71	0.68	0.59	0.59	0.87	0.90	0.87	0.89	0.93	1.05
23.	0.58	0.70	0.70	0.65	0.57	0.60	1.09	0.90	0.84	0.92	0.84	0.94
24.	0.58	0.65	0.75	0.56	0.58	0.74	1.21	0.87	0.83	0.93	0.86	0.91
25.	0.58	0.65	0.70	0.60	0.56	0.65	1.04	0.89	1.24	0.93	0.85	0.95
26.	0.60	0.68	0.68	0.57	0.59	1.14	0.97	0.87	0.97	0.96	0.83	0.93
27.	0.74	0.64	0.70	0.54	0.59	1.18	0.90	0.88	0.90	0.97	0.86	0.92
28.	0.73	0.65	0.66	0.54	0.57	0.88	0.90	0.90	0.90	0.96	0.84	0.93
29.	0.77	0.61	0.65	0.58	0.59	0.80	0.86	0.90	0.92	0.95	0.86	0.89
30.	0.78		0.67	0.58	0.49	0.84	0.87	0.91	0.92	0.97	0.85	0.83
31.	0.78		0.60		0.44		0.87	0.93		0.94		0.85
	Extremwerte in m³/s											
am	04.	29.	01.	14.	31.	01.	02.	06.	06.	04.	20.	07.
NQ	0.45	0.55	0.56	0.43	0.38	0.37	0.64	0.74	0.68	0.81	0.73	0.73
HQ	1.34	0.84	0.82	2.02	1.95	9.58	7.09	9.68	8.28	1.33	1.34	1.14
am	27.	14.	01.	21.	18.	26.	07.	04.	07.	16.	08.	21.
	Monatsmittel in m³/s(MQ),l/s.km²(Mq) bzw.Monatssummen in mm (h_A)											
MQ	0.60	0.74	0.69	0.58	0.57	0.77	0.89	0.95	0.92	0.91	0.87	0.88
Mq	3.06	3.74	3.49	2.97	2.91	3.90	4.52	4.83	4.67	4.64	4.42	4.46
h_A	8	9	9	8	8	10	12	13	12	12	11	12
	Reihe: 2003-2007 Mittlere Monatsmittel in m³/s (MQ),l/s.km²(Mq) bzw. -summen in mm (h_A)											
MQ	0.35	0.40	0.42	0.38	0.33	0.34	0.34	0.34	0.36	0.35	0.35	0.37
Mq	1.76	2.02	2.14	1.93	1.70	1.74	1.71	1.74	1.81	1.78	1.79	1.86
h_A	5	5	6	5	5	5	5	5	5	5	5	5
	Reihe: 1981-2008 Mittlere Monatsmittel mit Extremwerten in m³/s											
NQ	.000	.000	.000	.000	.000	.000	.000	.000	.000	.000	.000	.000
NQ_T	.000	.012	.000	.000	.000	.000	.000	.000	.000	.000	.000	.000
MNQ_T	0.26	0.26	0.24	0.23	0.20	0.20	0.21	0.23	0.26	0.28	0.29	0.29
NMQ	.011	.041	.028	.033	.023	.040	.016	.000	.000	.000	.001	.000
MQ	0.31	0.32	0.33	0.32	0.28	0.30	0.30	0.32	0.33	0.33	0.34	0.35
HMQ	1.12	1.07	1.17	1.29	1.06	1.19	1.27	1.32	1.21	1.16	1.25	1.20
MHQ	0.48	0.49	0.62	0.63	1.63	2.90	2.37	2.61	1.69	0.70	0.54	0.51
HQ	1.34	1.87	2.05	2.02	7.49	9.58	7.09	10.2	8.50	2.22	2.00	1.29

Jahreswerte in m³/s (Q),l/s.km²(Mq), mm (h_J)

	Berichtsjahr			Reihe: 2003 - 2007			Reihe: 1981 - 2008		
NQ	0.37	01.06.		.024	20.01.2004		.000	10.04.1981	
NQ_T	0.41	01.06.					.000	11.04.1981	
$MJNQ_T$							0.11		
NJMQ							.029		1984
MQ,Mq,h_A	0.78	3.97	125	0.36	1.82	57.7	0.32	1.62	51.2
HJMQ							1.16		1997
MJHQ							4.25		
HQ	9.68	04.08.		8.50	12.09.2005		10.2	18.08.1998	

NNQ seit 1980: .000 01.02.2002 **HHQ seit** 1980: 10.2 18.08.1998

Berichtsjahr(J) Überschreitungsdauer der Abflüsse in Tagen Reihe(R): 2003-2007

m³/s	Tage(J)	Tage(R)	m³/s	Tage(J)	Tage(R)	m³/s	Tage(J)	Tage(R)	m³/s	Tage(J)	Tage(R)
10000			500			20.0			1.00	22	
8000			350			16.0			0.80	183	12.0
6000			250			12.0			0.60	298	53.0
4000			180			9.00			0.40	366	142.6
3000			140			7.00			0.30		192.2
2000			100			5.00			0.20		261.4
1600			80.0			3.50			0.10		338.8
1200			60.0			2.50			0.06		355.8
900			40.0			1.80			0.03		365.2
700			30.0			1.40	2		0.00		

durch Einleitung von Abwasserreinigungsanlagen beeinflusst
durch Wasserentnahme (Bewässerung) beeinflusst

Nr. 554 Peisching (Brücke) Kehrbach

Mst.Nr. 208934 Art: Schreibpegel Einzugsgebiet: km²

Monat	I	II	III	IV	V	VI	VII	VIII	IX	X	XI	XII
Tag	Tägliche Abflüsse 2008 in m³/s											
1.	5.90	5.80	5.77	5.82	5.84	5.98	5.80	5.75	5.78	6.61	5.05	6.47
2.	5.88	5.82	5.79	5.80	5.76	6.03	5.82	5.80	5.80	6.84	5.06	6.46
3.	5.88	5.79	5.83	5.75	5.81	5.99	5.82	5.81	5.78	6.82	5.14	6.79
4.	5.93	5.80	5.78	5.73	5.81	5.96	5.76	5.87	5.77	6.79	5.05	6.77
5.	5.90	5.79	5.73	5.70	5.80	5.86	5.80	5.86	5.74	6.76	4.90	6.51
6.	5.88	5.78	5.72	5.71	5.80	5.80	5.80	5.90	5.66	6.82	4.79	6.76
7.	5.91	5.77	5.72	5.69	5.82	5.79	5.81	5.92	5.55	6.84	4.90	6.83
8.	5.97	5.80	5.66	5.70	5.88	5.83	5.70	5.86	5.71	6.87	6.15	7.03
9.	5.98	5.79	5.68	5.72	5.92	5.83	5.75	5.76	5.76	6.82	5.62	6.57
10.	5.98	5.76	5.72	5.81	5.87	5.83	5.83	5.80	5.60	6.58	4.95	6.28
11.	5.99	5.79	5.75	5.85	5.84	5.84	5.88	5.78	5.50	6.67	4.77	6.51
12.	6.00	5.79	5.77	5.78	5.81	5.79	5.91	5.80	5.76	6.52	4.72	7.06
13.	6.04	5.76	5.77	5.74	5.83	5.81	5.87	5.82	5.67	6.47	4.64	6.96
14.	6.08	5.74	5.74	5.77	5.84	5.82	5.81	5.78	5.48	6.45	4.65	6.98
15.	6.16	5.76	5.71	5.77	5.84	5.83	5.80	5.77	5.70	6.64	4.42	7.09
16.	6.21	5.76	5.76	5.69	5.81	5.82	5.84	5.69	5.80	6.61	4.47	7.09
17.	6.22	5.77	5.75	5.67	5.80	5.85	5.86	5.68	5.80	6.18	4.96	7.11
18.	6.20	5.84	5.74	5.79	5.83	5.91	5.81	5.74	5.79	5.97	5.42	7.11
19.	6.19	5.84	5.73	5.85	5.78	5.95	5.81	5.78	5.80	5.86	5.68	7.07
20.	6.21	5.81	5.73	5.84	5.72	5.99	5.82	5.79	1.10	5.80	5.55	7.03
21.	6.17	5.78	5.73	5.84	5.76	6.01	5.73	5.76	0.13	5.72	5.59	6.97
22.	6.18	5.78	5.73	5.80	5.77	6.03	5.86	5.82	0.15	5.71	6.26	6.83
23.	6.13	5.85	5.73	5.79	5.77	6.05	5.81	5.83	0.16	5.56	6.28	6.67
24.	6.13	5.81	5.73	5.79	5.79	5.96	5.29	5.78	0.14	5.53	6.34	6.52
25.	6.12	5.85	5.73	5.83	5.81	5.97	5.84	5.78	0.14	5.26	5.93	6.45
26.	6.12	5.82	5.72	5.79	5.81	5.99	5.86	5.81	0.12	5.15	5.58	6.40
27.	5.61	5.79	5.73	5.76	5.77	5.83	5.86	5.83	0.14	5.24	5.34	6.35
28.	5.50	5.79	5.76	5.81	5.79	5.81	5.83	5.80	0.66	5.23	5.26	6.31
29.	5.80	5.73	5.76	5.84	5.83	5.78	5.81	5.79	4.67	5.20	5.39	6.27
30.	5.82		5.77	5.80	5.87	5.80	5.81	5.78	6.08	5.19	5.75	6.25
31.	5.80		5.81		5.93		5.77	5.76		5.25		6.26
	Extremwerte in m³/s											
am	28.	17.	06.	22.	20.	27.	24.	16.	26.	29.	21.	05.
NQ	4.59	5.71	5.53	5.51	5.67	1.27	1.32	4.54	.000	4.74	3.69	6.01
HQ	6.51	5.91	5.89	7.02	6.02	6.17	6.09	6.03	6.41	6.90	6.86	7.31
am	21.	06.	06.	01.	31.	02.	24.	04.	30.	09.	08.	08.
	Monatsmittel in m³/s(MQ),l/s.km²(Mq) bzw.Monatssummen in mm (h_A)											
MQ	6.00	5.79	5.74	5.78	5.82	5.89	5.80	5.80	4.06	6.13	5.29	6.70
Mq												
h_A												
	Reihe: 2003-2007 Mittlere Monatsmittel in m³/s (MQ),l/s.km²(Mq) bzw. -summen in mm (h_A)											
MQ	4.87	5.33	5.89	6.18	6.19	5.76	4.97	4.49	4.33	4.49	4.62	4.27
Mq												
h_A												
	Reihe: 1981-2008 Mittlere Monatsmittel mit Extremwerten in m³/s											
NQ	0.14	.008	.000	.000	.000	.000	0.24	0.19	.000	0.14	.000	0.09
NQ_T	0.14	0.24	.000	.000	0.15	.003	1.40	1.08	.000	0.15	1.65	1.68
MNQ_T	3.50	3.81	4.01	3.44	4.98	4.02	3.79	3.67	0.71	3.26	3.49	3.77
NMQ	0.52	2.70	3.58	3.53	4.87	3.69	3.02	2.11	1.90	2.05	2.27	2.21
MQ	4.63	4.82	5.33	5.76	6.05	5.76	5.10	4.74	3.88	4.39	4.46	4.73
HMQ	6.57	6.90	6.83	6.93	7.18	7.13	7.19	6.96	6.80	6.48	6.70	6.70
MHQ	6.42	6.25	6.60	6.66	6.73	6.77	6.67	6.45	6.31	6.18	6.24	6.33
HQ	7.87	7.60	7.84	7.41	7.77	7.87	7.87	7.66	7.64	7.19	7.87	7.31

Jahreswerte in m³/s (Q),l/s.km²(Mq), mm (h_J)

	Berichtsjahr			Reihe: 2003 - 2007			Reihe: 1981 - 2008		
NQ	.000	26.09.		.000	18.09.2004		.000	13.09.1997	
NQ_T	0.12	26.09.					.000	14.09.1997	
$MJNQ_T$							0.33		
NJMQ							3.80		1983
MQ,Mq,h_A	5.74			5.11			4.97		
HJMQ							6.21		1989
MJHQ							7.36		
HQ	7.31	08.12.		7.84	18.03.2005		7.87	22.11.1992	

NNQ seit 1978: .000 09.09.2006 **HHQ seit** 1978: 8.01 05.06.1978

Berichtsjahr(J) Überschreitungsdauer der Abflüsse in Tagen Reihe(R): 2003-2007

m³/s	Tage(J)	Tage(R)	m³/s	Tage(J)	Tage(R)	m³/s	Tage(J)	Tage(R)	m³/s	Tage(J)	Tage(R)
10000			500			20.0			1.00	358	362.2
8000			350			16.0			0.80	358	362.4
6000			250			12.0			0.60	359	362.6
4000			180			9.00			0.40	359	362.6
3000			140			7.00	8	0.8	0.30	359	363.0
2000			100			5.00	345	223.0	0.20	359	363.2
1600			80.0			3.50	357	308.6	0.10	366	364.2
1200			60.0			2.50	357	355.6	0.06		364.8
900			40.0			1.80	357	362.2	0.03		364.8
700			30.0			1.40	357	362.2	0.00		365.2

Ausleitung aus der Schwarza
vom 20. bis 28. Sep Bachabkehr
Im Jän,Feb,Mrz,Apr,Mai,Jun,Jul,Aug,Sep,Okt,Nov,Dez n.erg.W.erm.

Abflüsse

Nr. 558 Wiener Neustadt (J. Straußg.) Kehrbach

Mst.Nr. 208983 Art: Schreibpegel Einzugsgebiet: km²

Monat	I	II	III	IV	V	VI	VII	VIII	IX	X	XI	XII
Tag	Tägliche Abflüsse 2008 in m³/s											
1.	7.20	6.83	4.92	5.55	6.55	5.32	6.91	7.01	6.98	7.82	4.46	6.60
2.	7.20	6.93	5.47	5.75	6.32	5.92	6.95	6.80	7.05	6.73	4.31	6.78
3.	7.07	6.86	6.07	6.42	6.31	6.10	6.87	6.52	7.05	7.15	4.19	7.08
4.	6.92	6.77	5.87	6.38	6.41	7.18	6.56	7.07	6.93	7.28	4.05	7.04
5.	6.84	6.72	6.23	6.10	6.23	7.34	6.33	6.43	6.63	7.08	3.83	6.58
6.	6.93	6.72	6.05	5.85	6.52	7.07	6.34	6.63	6.29	7.21	3.78	6.93
7.	7.07	6.82	5.74	5.85	6.71	6.76	6.81	6.89	6.15	7.28	3.87	6.68
8.	7.33	6.74	5.63	5.47	6.63	6.89	6.32	7.32	6.10	7.10	5.79	6.79
9.	7.33	6.69	5.51	6.00	6.65	6.71	7.08	6.77	6.56	6.98	5.30	6.41
10.	7.25	6.55	5.19	5.75	6.74	6.64	7.48	6.78	6.36	6.93	5.22	6.24
11.	7.20	6.39	5.25	6.18	6.69	6.71	7.05	6.87	6.28	6.90	4.93	6.54
12.	7.40	6.17	5.26	6.53	6.45	6.77	6.54	7.30	6.56	6.75	4.66	7.28
13.	7.36	5.84	5.31	6.23	6.14	6.85	6.25	7.00	6.72	6.59	4.46	7.06
14.	7.15	5.66	5.48	5.92	6.09	6.99	6.88	6.84	6.63	6.52	4.68	7.40
15.	7.34	5.77	6.12	5.70	6.21	6.88	7.19	6.87	6.81	6.67	4.14	7.30
16.	7.29	5.73	6.11	5.51	6.34	6.71	6.99	6.78	6.66	6.81	4.02	7.34
17.	7.25	5.49	6.55	5.35	6.69	6.74	7.08	6.47	6.93	6.35	4.48	7.40
18.	7.34	5.98	6.36	4.98	6.24	6.84	6.86	6.92	6.86	6.19	5.09	7.40
19.	7.40	5.85	6.50	5.07	6.88	6.62	6.86	6.96	6.89	5.99	5.47	7.42
20.	7.39	5.47	6.59	5.26	6.98	6.04	6.91	6.92	3.81	5.76	5.28	7.33
21.	7.15	5.08	6.40	5.52	7.03	6.12	6.63	6.84	0.89	5.58	5.40	7.39
22.	7.19	5.10	6.27	6.25	6.82	6.27	6.73	6.89	0.89	5.48	6.45	7.38
23.	7.22	5.23	6.06	6.32	6.55	5.90	7.31	6.97	0.88	5.23	6.19	7.59
24.	7.11	5.19	6.26	6.25	6.15	6.75	6.00	6.82	0.87	5.17	6.24	7.17
25.	7.13	5.12	5.88	6.21	5.89	6.15	6.35	6.49	1.04	4.97	5.96	7.52
26.	7.16	5.02	5.50	6.23	5.42	6.39	6.70	6.62	0.88	4.82	5.48	7.30
27.	6.45	5.05	5.40	5.98	5.10	6.89	6.84	6.66	0.89	4.89	5.14	7.21
28.	6.31	5.03	5.15	5.87	4.94	7.18	6.89	6.82	0.89	4.78	5.04	7.24
29.	6.78	4.82	5.13	6.38	4.88	7.04	6.85	6.73	3.79	4.87	5.12	7.13
30.	6.73		5.31	6.42	5.11	7.00	6.83	6.79	7.80	5.04	5.58	7.16
31.	6.87		5.36		5.12		6.65	6.81		4.87		7.14
	Extremwerte in m³/s											
am	28.	17.	10.	08.	28.	02.	24.	02.	24.	31.	06.	23.
NQ	4.00	3.06	3.52	1.35	4.57	4.54	4.10	3.80	0.87	3.56	1.93	3.96
HQ	7.82	8.94	8.77	9.35	7.90	10.1	9.46	11.6	10.6	8.47	7.24	10.3
am	20.	17.	04.	08.	19.	26.	07.	08.	20.	01.	08.	23.
	Monatsmittel in m³/s(MQ),l/s.km²(Mq) bzw.Monatssummen in mm (h_A)											
MQ	7.11	5.92	5.77	5.91	6.22	6.63	6.78	6.82	4.97	6.19	4.95	7.09
Mq												
h_A												

Reihe: 2003-2007 **Mittlere Monatsmittel in m³/s (MQ),l/s.km²(Mq) bzw. -summen in mm (h_A)**

MQ	4.87	5.46	6.25	6.97	6.95	6.21	5.45	4.52	4.76	4.45	4.85	4.31
Mq												
h_A												

Reihe: 1981-2008 **Mittlere Monatsmittel mit Extremwerten in m³/s**

NQ	.000	0.21	.000	.000	0.67	.000	0.40	0.40	.000	0.40	0.06	.003
NQ_T	0.16	0.21	0.65	0.60	1.45	0.06	0.95	0.74	.000	0.48	1.83	0.58
MNQ_T	3.20	3.59	4.15	3.86	5.01	4.05	3.77	3.52	1.33	3.00	3.62	3.61
NMQ	0.90	2.37	3.40	3.04	4.31	3.22	2.41	1.73	2.30	2.41	2.58	3.06
MQ	4.55	4.85	5.55	6.09	6.25	5.93	5.14	4.75	4.05	4.35	4.72	4.94
HMQ	7.22	6.62	7.06	7.56	8.05	7.76	7.75	6.82	7.36	6.51	7.04	7.29
MHQ	7.66	7.45	8.07	8.29	8.57	8.71	8.10	8.12	8.17	7.49	8.12	7.56
HQ	10.4	10.1	10.3	10.6	11.8	10.4	13.5	11.6	13.8	10.2	13.6	10.3

Jahreswerte in m³/s (Q),l/s.km²(Mq), mm (h_A)

	Berichtsjahr			Reihe: 2003 - 2007		Reihe: 1981 - 2008	
NQ	0.87	24.09.		0.40	19.07.2007	.000	28.03.1981
NQ_T	0.87	24.09.				.000	08.09.1981
$MJNQ_T$						0.84	
NJMQ						3.88	2001
MQ,Mq,h_A	6.20			5.42		5.10	
HJMQ						6.28	1989
MJHQ						9.92	
HQ	11.6	08.08.		13.8	12.09.2005	13.8	12.09.2005

NNQ seit 1980: .000 12.04.1980 **HHQ seit** 1980: 13.8 12.09.2005

Berichtsjahr(J) Überschreitungsdauer der Abflüsse in Tagen Reihe(R): 2003-2007

m³/s	Tage(J)	Tage(R)	m³/s	Tage(J)	Tage(R)	m³/s	Tage(J)	Tage(R)	m³/s	Tage(J)	Tage(R)
10000			500			20.0			1.00	359	362.8
8000			350			16.0			0.80	366	364.8
6000			250			12.0			0.60		365.2
4000			180			9.00			0.40		
3000			140			7.00	73	107.6	0.30		
2000			100			5.00	331	223.4	0.20		
1600			80.0			3.50	358	286.6	0.10		
1200			60.0			2.50	358	338.0	0.06		
900			40.0			1.80	358	352.8	0.03		
700			30.0			1.40	358	356.8	0.00		

Kehrbach dotiert mit bis zu 1,5 m³/s Wiener Neustädter Kanal
Ausleitung aus der Schwarza und aus der Leitha
durch Kraftwerksbetrieb beeinflusst
vom 20. bis 29. Sep Bachabkehr
Im Jul,Aug,Sep,Okt,Nov,Dez nach ergänzten Wasserständen erm.

Nr. 559 Deutsch Brodersdorf (Straßenbrücke) Leitha

Mst.Nr. 208991 Art: Schreibpegel Einzugsgebiet: 1598.9 km²

Monat	I	II	III	IV	V	VI	VII	VIII	IX	X	XI	XII
Tag	Tägliche Abflüsse 2008 in m³/s											
1.	9.74	11.5	7.86	7.44	8.76	6.88	11.9	18.7	11.6	11.5	8.05	9.67
2.	9.63	10.9	8.11	7.53	8.80	7.75	10.4	21.2	11.3	10.6	7.94	9.87
3.	9.51	10.2	8.81	7.91	8.49	8.28	10.0	24.2	11.1	11.1	7.83	10.1
4.	9.29	9.70	8.32	8.07	8.46	9.53	10.4	21.2	11.0	11.6	7.77	10.1
5.	9.05	9.39	8.60	7.86	9.13	13.5	9.94	28.8	10.6	11.6	7.52	9.81
6.	9.08	9.24	8.38	7.63	8.71	15.8	9.19	20.0	10.4	11.1	7.53	10.1
7.	9.23	9.19	8.12	7.56	8.73	11.5	10.5	17.6	10.4	10.9	7.51	9.87
8.	9.23	9.09	7.99	7.22	8.57	10.2	14.9	17.2	11.8	10.8	9.32	9.86
9.	9.07	9.04	7.85	7.69	8.69	11.2	11.9	36.5	11.2	10.6	9.13	9.56
10.	9.17	8.91	7.64	7.80	8.92	10.1	10.6	24.5	10.7	10.4	8.90	9.43
11.	9.02	8.80	7.54	8.13	8.88	10.3	10.1	22.5	10.3	10.4	8.54	9.47
12.	8.99	8.76	7.53	8.24	8.58	15.4	9.56	20.3	10.5	10.3	8.30	10.2
13.	9.14	8.44	7.63	7.73	8.42	13.6	9.48	18.2	10.6	10.2	8.09	10.0
14.	9.03	8.27	7.93	7.45	8.27	11.4	10.3	16.8	10.5	10.1	8.35	10.2
15.	9.37	8.25	8.25	7.50	8.25	10.2	12.3	16.2	11.6	10.3	7.84	10.2
16.	9.19	8.07	8.96	7.56	8.30	9.75	12.6	33.5	12.4	10.4	7.64	10.2
17.	9.07	7.69	9.28	7.57	8.60	9.40	10.7	27.0	11.4	10.2	7.82	10.4
18.	9.25	8.13	8.81	7.20	8.29	9.52	13.5	20.0	10.8	9.76	8.36	10.6
19.	9.42	8.16	8.52	7.22	8.92	8.88	11.4	17.7	10.9	9.58	8.84	10.6
20.	10.0	7.97	8.57	7.31	9.77	8.51	11.1	16.4	9.42	9.37	8.84	10.4
21.	11.8	7.61	8.43	7.84	9.18	8.14	28.0	16.0	7.23	9.26	8.87	10.6
22.	11.3	7.64	8.30	9.15	8.43	8.17	19.8	15.0	10.2	9.18	9.97	10.7
23.	11.4	7.81	8.11	10.7	8.25	7.90	20.5	14.5	10.6	9.01	9.65	14.8
24.	10.8	7.75	8.51	10.3	7.74	8.86	85.7	14.5	10.4	8.88	9.67	15.3
25.	10.1	7.83	8.05	9.40	7.46	8.60	59.6	13.4	10.9	8.69	9.74	13.9
26.	9.74	7.78	7.70	8.73	7.26	8.15	44.7	12.8	24.7	8.54	9.23	13.1
27.	9.60	7.82	7.47	9.70	6.59	27.0	35.8	12.4	17.9	8.51	8.91	12.0
28.	12.7	7.81	7.24	8.71	6.37	17.3	29.2	12.3	13.8	8.45	8.72	11.4
29.	14.5	7.69	7.26	8.60	6.46	13.3	24.5	12.2	11.0	8.35	8.69	10.8
30.	12.4		7.32	8.59	6.70	12.9	21.5	11.8	11.6	8.70	8.90	10.5
31.	11.8		7.38		6.74		20.1	11.8		8.31		10.3
	Extremwerte in m³/s											
am	27.	28.	04.	08.	27.	01.	06.	31.	21.	25.	06.	09.
NQ	7.31	6.72	5.15	5.25	4.50	5.72	7.67	10.5	6.62	5.71	2.58	8.10
HQ	15.5	11.8	11.2	11.7	10.9	50.2	99.5	58.0	28.5	13.3	11.4	16.7
am	29.	01.	04.	23.	20.	27.	24.	09.	26.	05.	10.	23.
	Monatsmittel in m³/s(MQ),l/s.km²(Mq) bzw.Monatssummen in mm (h_A)											
MQ	10.0	8.60	8.08	8.14	8.22	11.1	19.7	18.9	11.6	9.90	8.55	10.8
Mq	6.29	5.38	5.05	5.09	5.14	6.92	12.3	11.8	7.23	6.19	5.35	6.74
h_A	17	13	14	13	14	18	33	32	19	17	14	17

Reihe: 2003-2007 **Mittlere Monatsmittel in m³/s (MQ),l/s.km²(Mq) bzw. -summen in mm (h_A)**

MQ	7.03	8.08	12.2	13.3	12.2	13.9	8.74	8.48	9.57	6.32	7.92	7.43
Mq	4.39	5.05	7.65	8.31	7.63	8.70	5.47	5.30	5.99	3.95	4.95	4.65
h_A	12	13	20	22	20	23	15	14	16	11	13	12

Reihe: 1951-2008 **Mittlere Monatsmittel mit Extremwerten in m³/s**

NQ	0.50	0.61	1.44	1.66	1.87	0.68	1.02	0.10	0.30	0.97	0.95	0.87
NQ_T	0.58	0.95	3.05	1.95	2.20	1.16	1.78	1.36	0.55	2.17	2.19	2.19
MNQ_T	5.45	5.68	6.59	8.52	8.26	7.06	6.12	6.22	4.87	5.59	6.20	6.04
NMQ	1.52	2.80	4.36	4.55	4.97	4.14	3.31	2.59	2.49	2.81	3.14	2.91
MQ	7.42	7.58	10.2	13.3	12.7	12.0	11.4	9.94	8.02	7.84	7.98	8.18
HMQ	13.9	17.4	23.2	44.2	49.4	53.8	36.6	43.0	27.6	27.7	17.4	17.0
MHQ	13.5	13.6	24.9	26.2	27.8	34.0	37.4	30.1	17.5	16.2	13.7	16.9
HQ	48.6	89.2	143	195	120	133	175	182	118	102	56.2	125

Jahreswerte in m³/s (Q),l/s.km²(Mq), mm (h_A)

	Berichtsjahr			Reihe: 2003 - 2007			Reihe: 1951 - 2008		
NQ	2.58	06.11.		0.10	07.08.2007		0.10	07.08.2007	
NQ_T	6.37	28.05.					0.55	09.09.1971	
$MJNQ_T$							3.17		
NJMQ							4.45		2001
MQ,Mq,h_A	11.2	6.98	221	9.58	5.99	190	9.71	6.07	192
HJMQ							24.3		1965
MJHQ							70.1		
HQ	99.5	24.07.		143	20.03.2005		195	23.04.1965	

NNQ seit 1951: 0.10 07.08.2007 **HHQ seit** 1951: 195 23.04.1965

Berichtsjahr(J) Überschreitungsdauer der Abflüsse in Tagen Reihe(R): 2003-2007

m³/s	Tage(J)	Tage(R)	m³/s	Tage(J)	Tage(R)	m³/s	Tage(J)	Tage(R)	m³/s	Tage(J)	Tage(R)
10000			500			20.0	24	25.2	1.00		365.2
8000			350			16.0	36	44.8	0.80		
6000			250			12.0	64	73.0	0.60		
4000			180			9.00	219	125.0	0.40		
3000			140			7.00	360	194.4	0.30		
2000			100		0.2	5.00	366	285.0	0.20		
1600			80.0	1	1.2	3.50		349.6	0.10		
1200			60.0	1	2.0	2.50		361.2	0.06		
900			40.0	3	3.8	1.80		363.8	0.03		
700			30.0	6	9.2	1.40		365.0	0.00		

durch Kraftwerksbetrieb beeinflusst
durch Ableitung beeinflusst
Im Jän,Feb,Mrz,Apr,Mai,Jun,Jul,Aug,Sep,Okt,Nov,Dez n.erg.W.erm.

Abflüsse

Nr. 560 Deutsch Haslau
Leitha

Mst.Nr. 209007 Art: Schreibpegel Einzugsgebiet: 1982.0 km²

Monat	I	II	III	IV	V	VI	VII	VIII	IX	X	XI	XII
Tag	Tägliche Abflüsse 2008 in m³/s											
1.	10.1	14.4	8.62	8.64	8.66	6.99	13.5	18.8	10.7	11.5	8.87	9.60
2.	9.94	13.6	8.71	8.81	8.81	8.30	11.4	18.5	10.9	11.0	8.66	10.4
3.	9.85	12.7	9.33	8.91	8.77	8.62	10.2	23.5	10.5	11.3	8.59	10.6
4.	9.65	12.0	9.63	9.35	8.46	12.4	10.4	20.7	10.3	12.0	8.52	10.8
5.	9.45	11.4	9.51	9.36	8.58	15.4	10.4	26.3	9.96	12.1	8.27	10.8
6.	9.50	10.9	9.79	9.16	9.23	21.2	9.56	22.5	9.96	11.8	8.06	11.1
7.	9.52	10.7	9.70	8.98	8.79	16.6	9.90	18.1	9.67	11.4	8.05	10.9
8.	9.56	10.5	9.56	8.76	8.71	13.5	13.9	16.0	10.8	11.1	8.63	10.5
9.	9.64	10.4	9.08	8.24	8.62	13.0	13.4	27.1	10.7	10.9	10.4	10.6
10.	9.66	10.4	8.87	8.51	8.59	12.8	11.5	28.6	10.2	10.8	9.84	10.3
11.	9.57	10.2	8.74	9.07	8.63	11.2	10.4	23.3	9.81	10.7	9.39	10.2
12.	9.59	10.0	8.81	8.15	8.52	13.7	9.76	20.1	9.60	10.7	9.06	10.5
13.	9.91	9.83	8.69	8.69	8.27	15.2	9.29	17.8	9.60	10.5	8.83	11.2
14.	10.1	9.54	8.78	8.43	7.95	12.8	9.54	15.9	9.56	10.5	8.84	11.0
15.	10.2	9.38	9.71	8.27	7.91	11.2	10.3	15.0	9.96	10.6	8.76	11.2
16.	10.3	9.31	9.86	8.14	7.82	10.2	13.1	21.1	11.9	10.9	8.27	11.1
17.	10.1	9.16	10.6	8.04	7.96	9.67	11.4	33.8	11.7	11.4	8.19	11.1
18.	9.99	9.21	10.5	7.91	8.22	9.52	12.7	25.2	11.0	10.7	8.52	12.1
19.	10.4	9.43	10.1	7.66	8.21	9.41	12.9	19.4	10.9	10.4	9.01	16.1
20.	10.7	9.20	9.93	7.54	8.75	9.08	11.2	16.7	10.9	10.2	9.34	15.2
21.	12.1	8.96	10.1	7.74	9.07	8.57	20.5	16.0	8.47	9.96	9.90	14.0
22.	12.8	8.68	9.94	9.53	9.14	8.48	23.6	14.9	9.52	9.78	10.2	13.4
23.	12.0	8.65	9.61	9.71	8.76	8.39	17.8	14.0	11.2	9.61	10.7	14.3
24.	12.0	8.64	10.6	10.3	8.53	8.25	32.3	13.9	10.8	9.44	10.4	18.4
25.	11.4	8.61	10.7	10.1	8.15	9.36	46.2	13.4	8.99	9.39	10.7	16.7
26.	10.9	8.54	9.84	9.38	7.87	9.02	63.2	12.7	19.0	9.11	10.2	15.5
27.	10.9	8.47	9.44	9.24	7.57	19.3	56.1	12.2	21.6	9.00	9.70	14.1
28.	12.1	8.40	9.22	9.55	7.19	24.1	41.3	11.9	14.6	9.09	9.32	13.1
29.	17.4	8.49	8.84	8.83	6.95	15.8	31.4	11.4	12.0	9.02	9.30	12.4
30.	16.2		8.72	8.76	6.83	13.1	24.5	11.1	10.9	9.05	9.31	11.8
31.	14.8		8.70		6.99		21.8	11.0		9.13		11.6
	Extremwerte in m³/s											
am	05.	28.	02.	12.	31.	01.	07.	31.	25.	30.	08.	01.
NQ	9.14	8.34	8.44	5.98	6.74	6.77	8.88	10.6	6.00	8.79	7.91	9.37
HQ	18.1	15.0	11.4	10.9	9.55	33.9	66.5	35.9	28.0	12.2	11.0	18.9
am	29.	01.	24.	11.	06.	27.	26.	17.	26.	04.	09.	24.
	Monatsmittel in m³/s(MQ),l/s.km²(Mq) bzw.Monatssummen in mm (h_A)											
MQ	11.0	9.99	9.49	8.79	8.27	12.2	19.5	18.4	11.2	10.4	9.19	12.3
Mq	5.54	5.04	4.79	4.44	4.18	6.14	9.82	9.29	5.65	5.26	4.64	6.20
h_A	15	13	13	11	11	16	26	25	15	14	12	16

Reihe: 2003-2007	Mittlere Monatsmittel in m³/s (MQ),l/s.km²(Mq) bzw. -summen in mm (h_A)											
MQ	7.95	8.99	12.8	13.9	12.2	13.4	8.32	8.49	9.95	6.61	8.51	7.91
Mq	4.01	4.54	6.47	7.03	6.14	6.75	4.20	4.28	5.02	3.33	4.30	3.99
h_A	11	11	17	18	16	17	11	11	13	9	11	10
Reihe: 1981-2008	**Mittlere Monatsmittel mit Extremwerten in m³/s**											
NQ	1.91	1.76	3.31	2.30	2.96	1.85	1.14	1.24	1.13	1.10	2.61	2.34
NQ_T	2.00	2.57	3.87	2.65	3.06	2.05	1.67	1.48	1.62	1.87	2.91	2.95
MNQ_T	6.46	6.45	7.17	9.47	8.70	6.96	5.43	5.37	4.56	5.63	6.34	6.31
NMQ	2.24	4.68	5.02	4.16	5.13	3.91	3.10	2.22	3.30	3.56	3.45	3.58
MQ	8.80	8.84	11.4	14.4	13.3	11.4	9.96	9.71	8.79	8.41	8.45	9.00
HMQ	18.4	18.2	21.2	35.1	40.2	27.4	33.2	45.7	28.2	29.9	18.4	18.1
MHQ	15.1	15.2	24.8	23.4	23.4	24.8	24.7	22.5	18.6	15.6	14.3	15.9
HQ	38.3	37.9	62.1	46.1	49.7	75.2	95.9	97.0	87.9	70.0	45.6	48.0

Jahreswerte in m³/s (Q),l/s.km²(Mq), mm (h_l)	Berichtsjahr			Reihe: 2003 - 2007			Reihe: 1981 - 2008		
NQ	5.98	12.04.		1.14	21.07.2007		1.10	02.10.1993	
NQ_T	6.83	30.05.					1.48	09.08.2007	
$MJNQ_T$							3.21		
NJMQ							4.72		2001
MQ,Mq,h_A	11.7	5.93	187	9.86	4.97	157	10.2	5.15	163
HJMQ							20.1		1996
MJHQ							48.1		
HQ	66.5	26.07.		87.9	10.09.2007		97.0	07.08.1991	
NNQ seit 1980:	1.10	02.10.1993		**HHQ seit** 1980:	97.0	07.08.1991			

Berichtsjahr(J)	Überschreitungsdauer der Abflüsse in Tagen									Reihe(R): 2003-2007		
m³/s	Tage(J)	Tage(R)	m³/s	Tage(J)	Tage(R)	m³/s	Tage(J)	Tage(R)	m³/s	Tage(J)	Tage(R)	
10000			500			20.0	24	26.8	1.00			
8000			350			16.0	41	47.4	0.80			
6000			250			12.0	88	81.0	0.60			
4000			180			9.00	277	140.4	0.40			
3000			140			7.00	362	206.0	0.30			
2000			100			5.00	366	285.4	0.20			
1600			80.0		0.2	3.50		347.0	0.10			
1200			60.0	1	1.2	2.50		357.2	0.06			
900			40.0	4	5.2	1.80		363.4	0.03			
700			30.0	7	12.0	1.40		365.2	0.00			

durch Kraftwerksbetrieb beeinflusst
durch Ableitung beeinflusst
Im Dez durch Eis beeinflusst
Im Jän,Feb,Mrz,Apr,Mai,Jun,Jul,Aug,Sep,Okt,Nov,Dez n.erg.W.erm.

Nr. 561 Gattendorf (Schleuse)
Kleine Leitha

Mst.Nr. 210443 Art: Schreibpegel Einzugsgebiet: km²

Monat	I	II	III	IV	V	VI	VII	VIII	IX	X	XI	XII
Tag	Tägliche Abflüsse 2008 in m³/s											
1.	0.91	0.77	0.56	0.76	0.96	0.92	0.92	1.09	0.88	0.93	0.96	0.85
2.	0.90	0.76	0.55	0.76	0.96	0.97	0.89	1.08	0.88	0.92	0.95	0.87
3.	0.90	0.74	0.75	0.76	0.96	0.95	0.86	1.11	0.87	0.94	0.97	0.87
4.	0.90	0.73	0.86	0.83	0.95	1.04	0.87	1.09	0.86	0.96	0.97	0.86
5.	0.89	0.72	0.86	0.94	0.95	1.08	0.85	1.12	0.86	0.97	0.96	0.86
6.	0.88	0.72	0.85	0.94	0.97	1.13	0.84	1.09	0.87	0.96	0.96	0.87
7.	0.89	0.71	0.84	0.93	0.96	1.08	0.84	1.03	0.87	0.95	0.97	0.88
8.	0.89	0.70	0.84	0.93	0.96	1.02	0.89	1.00	0.89	0.93	0.98	0.87
9.	0.89	0.70	0.83	0.91	0.95	0.98	0.89	1.08	0.88	0.94	1.05	0.86
10.	0.88	0.70	0.79	0.91	0.96	0.97	0.85	1.16	0.87	0.93	1.02	0.85
11.	0.88	0.70	0.76	0.90	0.96	0.94	0.83	1.10	0.86	0.94	0.99	0.83
12.	0.88	0.70	0.76	0.89	0.95	0.97	0.83	1.06	0.85	0.95	0.97	0.83
13.	0.88	0.69	0.76	0.91	0.94	1.02	0.82	1.04	0.85	0.95	0.96	0.84
14.	0.89	0.68	0.76	0.89	0.93	0.98	0.81	1.01	0.85	0.95	0.95	0.86
15.	0.89	0.68	0.77	0.87	0.93	0.95	0.85	0.99	0.86	0.96	0.94	0.85
16.	0.90	0.68	0.78	0.86	0.93	0.92	0.90	1.06	0.90	0.98	0.92	0.85
17.	0.89	0.67	0.79	0.86	0.93	0.91	0.89	1.19	0.89	1.01	0.92	0.85
18.	0.88	0.67	0.80	0.91	0.94	0.90	0.89	1.15	0.88	1.00	0.93	0.86
19.	0.90	0.66	0.79	0.92	0.94	0.89	0.90	1.08	0.88	0.98	0.94	0.89
20.	0.89	0.66	0.79	0.92	0.97	0.87	0.87	1.04	0.88	0.98	0.94	0.83
21.	0.92	0.65	0.79	0.93	1.00	0.85	0.98	1.02	0.84	0.97	0.95	0.80
22.	0.93	0.64	0.79	0.99	0.98	0.84	1.10	0.99	0.84	0.96	0.95	0.78
23.	0.93	0.64	0.78	1.00	0.96	0.83	1.07	0.96	0.88	0.98	0.95	0.77
24.	0.93	0.63	0.80	1.00	0.95	0.81	1.21	0.96	0.87	0.98	0.93	0.82
25.	0.93	0.63	0.80	1.00	0.94	0.84	1.56	0.94	0.84	0.98	0.92	0.81
26.	0.92	0.62	0.78	0.97	0.93	0.84	1.76	0.92	0.97	0.98	0.92	0.80
27.	0.93	0.61	0.78	0.96	0.91	0.96	1.63	0.91	1.05	0.98	0.89	0.77
28.	0.87	0.59	0.77	0.97	0.90	1.07	1.43	0.90	0.98	0.98	0.88	0.75
29.	0.81	0.57	0.76	0.95	0.96	0.97	1.28	0.89	0.93	0.98	0.87	0.72
30.	0.79		0.76	0.95	0.98	0.93	1.19	0.89	0.91	1.01	0.85	0.70
31.	0.77		0.76		0.95		1.14	0.89		1.00		0.68
	Extremwerte in m³/s											
am	28.	29.	02.	01.	28.	24.	07.	29.	22.	11.	28.	30.
NQ	0.76	0.56	0.54	0.74	0.88	0.79	0.81	0.88	0.79	0.90	0.85	0.68
HQ	1.00	0.79	0.88	1.03	1.03	1.17	1.93	1.23	1.08	1.05	1.08	0.92
am	28.	01.	03.	22.	21.	06.	26.	17.	26.	30.	09.	06.
	Monatsmittel in m³/s(MQ),l/s.km²(Mq) bzw.Monatssummen in mm (h_A)											
MQ	0.89	0.68	0.78	0.91	0.95	0.95	1.02	1.03	0.88	0.97	0.95	0.82
Mq												
h_A												

Reihe: 2003-2007	Mittlere Monatsmittel in m³/s (MQ),l/s.km²(Mq) bzw. -summen in mm (h_A)											
MQ	1.03	0.80	0.79	0.93	1.00	1.05	0.97	0.96	0.96	1.01	1.00	0.93
Mq												
h_A												
Reihe: 1990-2008	**Mittlere Monatsmittel mit Extremwerten in m³/s**											
NQ	0.23	0.21	0.35	0.27	0.37	0.36	0.36	0.47	0.47	0.50	0.56	0.56
NQ_T	0.23	0.21	0.36	0.28	0.38	0.36	0.37	0.47	0.49	0.51	0.63	0.57
MNQ_T	0.90	0.83	0.77	0.82	0.89	0.87	0.89	0.86	0.82	0.91	0.93	0.94
NMQ	0.26	0.29	0.43	0.39	0.40	0.45	0.57	0.67	0.65	0.70	0.71	0.68
MQ	1.01	0.94	0.96	1.00	1.05	1.09	1.13	1.06	1.05	1.07	1.11	1.08
HMQ	1.62	1.49	1.54	1.63	1.47	1.33	2.00	1.44	1.59	1.59	1.67	1.60
MHQ	1.28	1.24	1.32	1.30	1.38	1.58	1.58	1.53	1.45	1.28	1.45	1.38
HQ	2.12	3.06	2.29	2.25	2.56	2.62	2.51	2.49	3.14	1.91	3.05	2.51

Jahreswerte in m³/s (Q),l/s.km²(Mq), mm (h_l)	Berichtsjahr			Reihe: 2003 - 2007			Reihe: 1990 - 2008		
NQ	0.54	02.03.		0.46	24.02.2003		0.21	11.02.1990	
NQ_T	0.55	02.03.					0.21	11.02.1990	
$MJNQ_T$							0.63		
NJMQ							0.61		1990
MQ,Mq,h_A	0.90			0.95			1.05		
HJMQ							1.33		2000
MJHQ							2.26		
HQ	1.93	26.07.		2.51	30.11.2003		3.14	12.09.1998	
NNQ seit 1990:	0.21	11.02.1990		**HHQ seit** 1990:	3.14	12.09.1998			

Berichtsjahr(J)	Überschreitungsdauer der Abflüsse in Tagen									Reihe(R): 2003-2007		
m³/s	Tage(J)	Tage(R)	m³/s	Tage(J)	Tage(R)	m³/s	Tage(J)	Tage(R)	m³/s	Tage(J)	Tage(R)	
10000			500			20.0			1.00	48	132.2	
8000			350			16.0			0.80	303	256.4	
6000			250			12.0			0.60	362	344.8	
4000			180			9.00			0.40	366	365.2	
3000			140			7.00			0.30			
2000			100			5.00			0.20			
1600			80.0			3.50			0.10			
1200			60.0			2.50			0.06			
900			40.0			1.80		4.4	0.03			
700			30.0			1.40	4	25.8	0.00			

Leitha dotiert steuerbar Kleine Leitha

Abflüsse

Nr. 562 Deutsch-Jahrndorf (Albrechtmühle) Kleine Leitha

Mst.Nr. 210450 Art: Lattenpegel Einzugsgebiet: km²

Monat	I	II	III	IV	V	VI	VII	VIII	IX	X	XI	XII
Tag	Tägliche Abflüsse 2008 in m³/s											
1.	0.32	0.17	0.09	0.22	0.28	0.17	0.21	0.57	0.25	0.28	0.49	0.37
2.	0.31	0.16	0.09	0.22	0.28	0.17	0.18	0.52	0.25	0.28	0.45	0.35
3.	0.30	0.15	0.10	0.22	0.28	0.19	0.16	0.51	0.25	0.28	0.43	0.32
4.	0.32	0.15	0.24	0.22	0.28	0.21	0.15	0.51	0.25	0.30	0.43	0.32
5.	0.35	0.15	0.31	0.29	0.28	0.26	0.15	0.52	0.24	0.34	0.43	0.34
6.	0.34	0.14	0.31	0.31	0.30	0.31	0.14	0.56	0.24	0.35	0.43	0.35
7.	0.30	0.14	0.30	0.31	0.31	0.32	0.13	0.51	0.23	0.34	0.44	0.36
8.	0.30	0.14	0.30	0.31	0.30	0.30	0.16	0.46	0.23	0.33	0.43	0.35
9.	0.30	0.14	0.31	0.30	0.31	0.27	0.20	0.45	0.24	0.33	0.44	0.32
10.	0.30	0.14	0.29	0.30	0.33	0.26	0.19	0.55	0.24	0.32	0.46	0.32
11.	0.30	0.13	0.25	0.24	0.34	0.25	0.17	0.56	0.23	0.32	0.47	0.32
12.	0.30	0.13	0.25	0.21	0.37	0.25	0.17	0.52	0.23	0.35	0.47	0.32
13.	0.30	0.13	0.24	0.21	0.38	0.30	0.16	0.51	0.23	0.38	0.45	0.32
14.	0.31	0.13	0.22	0.21	0.37	0.29	0.15	0.51	0.23	0.40	0.43	0.32
15.	0.32	0.13	0.22	0.21	0.35	0.27	0.17	0.52	0.25	0.40	0.41	0.32
16.	0.32	0.13	0.22	0.21	0.33	0.25	0.18	0.55	0.26	0.37	0.40	0.32
17.	0.30	0.16	0.23	0.21	0.32	0.25	0.20	0.49	0.26	0.38	0.39	0.32
18.	0.30	0.13	0.22	0.22	0.32	0.25	0.22	0.47	0.26	0.39	0.40	0.33
19.	0.31	0.12	0.22	0.24	0.33	0.25	0.23	0.44	0.26	0.39	0.42	0.35
20.	0.32	0.13	0.23	0.25	0.36	0.22	0.24	0.42	0.26	0.39	0.43	0.35
21.	0.33	0.13	0.24	0.24	0.40	0.19	0.24	0.32	0.26	0.39	0.42	0.32
22.	0.34	0.12	0.24	0.26	0.40	0.16	0.33	0.28	0.26	0.40	0.40	0.31
23.	0.36	0.11	0.25	0.27	0.39	0.15	0.44	0.27	0.26	0.40	0.36	0.30
24.	0.34	0.11	0.25	0.29	0.30	0.16	0.56	0.26	0.26	0.43	0.37	0.31
25.	0.34	0.10	0.25	0.29	0.27	0.16	0.78	0.26	0.25	0.45	0.39	0.31
26.	0.33	0.09	0.25	0.29	0.26	0.18	1.00	0.26	0.25	0.46	0.39	0.31
27.	0.34	0.09	0.23	0.29	0.25	0.19	0.85	0.26	0.34	0.47	0.39	0.30
28.	0.33	0.09	0.23	0.28	0.23	0.22	0.73	0.25	0.33	0.49	0.38	0.30
29.	0.21	0.09	0.22	0.28	0.22	0.25	0.64	0.24	0.29	0.52	0.37	0.29
30.	0.19		0.22	0.28	0.21	0.24	0.61	0.23	0.27	0.54	0.37	0.29
31.	0.18		0.22		0.19		0.61	0.24		0.48		0.29
	Extremwerte in m³/s											
am	29.	29.	03.	13.	31.	22.	07.	30.	11.	03.	23.	31.
NQ	0.17	0.09	0.09	0.20	0.18	0.15	0.13	0.23	0.23	0.27	0.35	0.29
HQ	0.36	0.18	0.31	0.31	0.41	0.32	1.07	0.60	0.37	0.56	0.51	0.37
am	05.	01.	05.	05.	21.	06.	26.	01.	27.	30.	01.	01.
	Monatsmittel in m³/s(MQ),l/s.km²(Mq) bzw.Monatssummen in mm (h_A)											
MQ	0.31	0.13	0.23	0.26	0.31	0.23	0.33	0.42	0.25	0.38	0.42	0.32
Mq												
h_A												

Reihe: 2003-2007	Mittlere Monatsmittel in m³/s (MQ),l/s.km²(Mq) bzw. -summen in mm (h_A)											
MQ	0.48	0.37	0.42	0.45	0.41	0.51	0.37	0.38	0.39	0.55	0.67	0.45
Mq												
h_A												
Reihe: 1990-2008	**Mittlere Monatsmittel mit Extremwerten in m³/s**											
NQ	.007	.030	.016	.035	.035	.041	.025	.028	.034	0.14	0.14	0.08
NQ_T	.010	.033	.029	.041	.038	.043	.030	.036	.039	0.17	0.14	0.08
MNQ_T	0.33	0.28	0.25	0.28	0.26	0.28	0.27	0.27	0.26	0.34	0.41	0.35
NMQ	.046	0.06	0.11	0.09	0.07	0.08	0.13	0.14	0.22	0.25	0.23	0.21
MQ	0.43	0.41	0.42	0.42	0.39	0.45	0.48	0.45	0.44	0.51	0.59	0.48
HMQ	1.01	0.76	0.73	0.75	0.54	0.77	1.22	0.83	1.02	1.00	1.40	1.03
MHQ	0.64	0.65	0.74	0.60	0.59	0.82	0.81	0.78	0.70	0.72	0.86	0.67
HQ	1.23	1.70	1.71	1.32	1.32	2.42	1.73	1.58	1.68	1.52	1.90	1.20

Jahreswerte in m³/s (Q),l/s.km²(Mq), mm (h_A)

	Berichtsjahr		Reihe: 2003 - 2007		Reihe: 1990 - 2008	
NQ	0.09	03.03.	0.06	24.07.2007	.007	14.01.1990
NQ_T	0.09	02.03.			.010	14.01.1990
$MJNQ_T$					0.14	
NJMQ					0.18	1990
MQ,Mq,h_A	0.30		0.45		0.45	
HJMQ					0.74	1997
MJHQ					1.29	
HQ	1.07	26.07.	2.42	06.06.2006	2.42	06.06.2006
NNQ seit 1990:	.008	14.01.1990	**HHQ seit** 1990:	2.42	06.06.2006	

Berichtsjahr(J) Überschreitungsdauer der Abflüsse in Tagen Reihe(R): 2003-2007

m³/s	Tage(J)	Tage(R)	m³/s	Tage(J)	Tage(R)	m³/s	Tage(J)	Tage(R)	m³/s	Tage(J)	Tage(R)
10000			500			20.0			1.00	1	16.4
8000			350			16.0			0.80	2	38.4
6000			250			12.0			0.60	7	72.8
4000			180			9.00			0.40	64	182.6
3000			140			7.00			0.30	180	256.4
2000			100			5.00			0.20	307	333.6
1600			80.0			3.50			0.10	360	362.6
1200			60.0			2.50			0.06	366	365.2
900			40.0			1.80		0.4	0.03		
700			30.0			1.40		3.6	0.00		

Leitha dotiert steuerbar Kleine Leitha
Im Dez nach ergänzten Wasserständen ermittelt
Im Dez durch Eis beeinflusst

Nr. 563 Nickelsdorf (Kläranlage) Leitha

Mst.Nr. 210013 Art: Schreibpegel Einzugsgebiet: 2131.3 km²

Monat	I	II	III	IV	V	VI	VII	VIII	IX	X	XI	XII
Tag	Tägliche Abflüsse 2008 in m³/s											
1.	9.14	10.8	6.97	6.31	6.77	5.75	10.5	13.4	8.53	9.24	6.16	6.74
2.	8.92	10.6	6.99	6.20	6.62	6.61	9.70	13.4	8.85	9.15	5.94	7.78
3.	9.25	10.0	7.65	6.38	6.82	6.59	8.51	14.6	8.54	8.77	5.80	8.22
4.	9.38	9.72	7.90	6.49	6.55	9.77	8.00	14.7	8.27	9.37	5.72	8.34
5.	9.13	9.78	7.36	6.68	6.43	11.1	8.43	15.3	7.99	9.43	5.62	8.38
6.	9.21	9.58	7.75	6.43	6.86	13.1	8.19	15.9	7.90	9.11	5.43	8.84
7.	9.28	9.49	7.59	6.38	6.58	11.9	7.89	13.5	7.64	8.32	5.42	8.38
8.	9.15	9.26	7.31	6.32	6.53	10.4	9.85	12.6	8.26	8.14	5.63	8.30
9.	9.22	8.87	7.13	6.07	6.53	9.67	11.1	14.8	8.70	8.22	7.43	8.11
10.	9.36	8.87	6.86	6.41	6.45	10.0	9.59	18.4	8.33	8.41	7.06	7.73
11.	9.37	9.00	6.82	6.38	6.53	9.16	8.66	15.5	7.83	8.38	6.78	7.45
12.	9.37	9.21	6.82	6.41	6.53	9.62	8.55	13.8	7.39	8.38	6.24	7.59
13.	9.35	9.32	6.76	6.23	6.29	11.8	7.74	13.6	7.34	8.34	6.09	8.49
14.	9.23	8.87	6.82	6.23	6.13	10.4	7.49	12.4	7.20	8.22	6.09	8.45
15.	9.43	8.73	7.58	6.11	6.15	9.64	8.52	12.1	7.71	8.27	6.09	8.59
16.	9.71	8.71	7.68	5.95	6.24	8.75	9.87	13.2	9.23	8.23	5.75	8.41
17.	9.42	8.49	8.46	5.98	6.12	8.24	9.30	18.4	9.35	8.56	5.66	8.46
18.	9.20	8.41	8.61	6.00	6.51	7.81	9.42	17.0	8.47	8.29	5.70	9.09
19.	9.50	8.71	8.31	5.87	6.42	7.83	10.8	13.4	8.23	7.95	6.14	11.3
20.	9.88	8.58	7.96	5.64	7.14	7.46	9.39	11.8	8.39	7.79	6.57	11.4
21.	10.3	8.45	8.22	5.80	8.60	6.97	11.4	11.2	6.97	7.45	6.96	10.7
22.	11.0	8.06	8.16	6.85	8.09	6.81	16.5	11.1	5.58	7.29	7.47	10.4
23.	10.1	7.85	7.84	7.43	7.12	6.78	13.3	10.4	8.54	6.66	8.20	10.3
24.	10.2	7.76	8.13	8.36	7.30	6.45	16.2	10.4	7.97	6.53	7.95	12.1
25.	9.82	7.32	8.91	8.38	6.94	7.21	22.5	10.1	6.25	6.53	8.32	11.8
26.	9.39	6.88	8.06	7.99	6.68	6.97	32.7	9.71	9.61	6.43	8.08	11.3
27.	9.74	6.83	7.52	7.00	6.43	9.31	37.4	9.34	13.9	6.19	7.39	10.6
28.	10.3	6.83	7.08	8.13	6.26	14.9	28.0	9.04	11.5	6.30	6.74	10.4
29.	11.9	6.83	6.80	6.99	5.80	12.0	20.4	8.70	10.0	6.18	6.56	9.86
30.	11.8		6.66	6.89	5.65	10.6	16.4	8.60	8.84	6.41	6.47	9.52
31.	10.8		6.57		5.62		14.1	8.95		6.27		9.40
	Extremwerte in m³/s											
am	02.	25.	30.	12.	31.	02.	07.	30.	25.	30.	08.	01.
NQ	8.87	6.82	6.31	4.45	5.58	5.60	6.70	7.75	4.32	5.95	5.25	6.38
HQ	12.6	10.9	9.16	8.79	8.89	17.5	39.1	20.1	14.7	9.54	8.38	12.4
am	29.	01.	25.	24.	21.	28.	27.	17.	27.	05.	25.	24.
	Monatsmittel in m³/s(MQ),l/s.km²(Mq) bzw.Monatssummen in mm (h_A)											
MQ	9.74	8.68	7.53	6.61	6.60	9.12	13.2	12.7	8.44	7.83	6.52	9.24
Mq	4.57	4.07	3.53	3.10	3.10	4.28	6.21	5.98	3.96	3.67	3.06	4.34
h_A	12	10	9	8	8	11	17	16	10	10	8	11

Reihe: 2003-2007	Mittlere Monatsmittel in m³/s (MQ),l/s.km²(Mq) bzw. -summen in mm (h_A)											
MQ	7.06	7.41	9.73	10.4	9.50	9.18	6.26	5.90	6.77	5.04	6.05	5.84
Mq	3.31	3.48	4.56	4.90	4.46	4.31	2.94	2.77	3.17	2.37	2.84	2.74
h_A	9	9	12	13	12	11	8	7	8	6	7	7
Reihe: 1984-2008	**Mittlere Monatsmittel mit Extremwerten in m³/s**											
NQ	1.76	1.77	2.01	1.26	1.48	1.16	0.16	0.11	0.44	1.04	1.57	2.06
NQ_T	2.30	2.37	2.61	1.55	1.49	1.58	0.22	0.26	0.68	1.34	1.59	2.24
MNQ_T	5.15	5.51	5.74	7.87	7.01	5.58	4.36	4.07	3.55	4.21	4.77	5.15
NMQ	2.89	3.37	3.78	3.01	3.41	2.94	1.96	1.20	2.30	2.88	2.73	2.54
MQ	6.96	7.37	9.05	11.4	10.6	9.25	7.90	7.44	6.92	6.15	6.68	7.32
HMQ	12.6	13.8	15.0	21.9	25.4	16.3	20.9	27.5	19.2	20.2	13.2	12.5
MHQ	11.5	12.0	18.0	17.0	17.1	17.4	17.4	16.1	14.2	11.1	10.8	12.7
HQ	22.0	32.0	38.7	35.2	33.0	39.9	57.2	62.9	44.4	48.9	22.5	24.2

Jahreswerte in m³/s (Q),l/s.km²(Mq), mm (h_A)

	Berichtsjahr		Reihe: 2003 - 2007		Reihe: 1984 - 2008	
NQ	4.32	25.09.	0.11	09.08.2007	0.11	09.08.2007
NQ_T	5.42	07.11.			0.22	21.07.2007
$MJNQ_T$					2.43	
NJMQ					3.66	2001
MQ,Mq,h_A	8.87	4.16 132	7.38	3.46 109	8.09	3.80 120
HJMQ					14.5	1996
MJHQ					31.2	
HQ	39.1	27.07.	44.4	10.09.2007	62.9	06.08.1991
NNQ seit 1982:	0.11	09.08.2007	**HHQ seit** 1982:	62.9	06.08.1991	

Berichtsjahr(J) Überschreitungsdauer der Abflüsse in Tagen Reihe(R): 2003-2007

m³/s	Tage(J)	Tage(R)	m³/s	Tage(J)	Tage(R)	m³/s	Tage(J)	Tage(R)	m³/s	Tage(J)	Tage(R)
10000			500			20.0	5	6.8	1.00		359.8
8000			350			16.0	11	13.6	0.80		360.8
6000			250			12.0	34	45.8	0.60		361.8
4000			180			9.00	131	108.4	0.40		363.0
3000			140			7.00	259	162.2	0.30		364.6
2000			100			5.00	366	238.0	0.20		365.2
1600			80.0			3.50		315.6	0.10		
1200			60.0			2.50		344.4	0.06		
900			40.0		0.2	1.80		355.2	0.03		
700			30.0	2	1.8	1.40		358.0	0.00		

geteiltes Profil, Q ohne Komitatskanal

Abflüsse

Nr. 564 Nickelsdorf (Pötschring) Komitatskanal

Mst.Nr. 210021 Art: Schreibpegel Einzugsgebiet: km²

Monat	I	II	III	IV	V	VI	VII	VIII	IX	X	XI	XII
Tag	Tägliche Abflüsse 2008 in m³/s											
1.	1.10	2.46	1.23	1.22	0.94	0.86	2.29	3.06	1.34	1.64	1.15	1.05
2.	1.03	2.24	1.25	1.19	0.92	0.93	1.72	2.59	1.32	1.68	1.20	1.03
3.	0.97	2.00	1.33	1.18	0.94	1.00	1.32	4.28	1.29	1.57	1.18	1.06
4.	0.90	1.61	1.35	1.18	0.93	1.74	1.32	4.50	1.21	1.80	1.17	1.18
5.	0.81	1.45	1.35	1.21	1.02	2.53	1.32	4.60	1.15	1.81	1.13	1.21
6.	0.73	1.28	1.33	1.21	1.22	5.79	1.27	5.60	1.15	1.84	1.04	1.33
7.	0.70	1.17	1.31	1.20	1.23	4.43	1.26	2.72	1.08	1.63	1.06	1.34
8.	0.69	1.13	1.29	1.19	1.19	2.60	1.94	1.59	1.17	1.60	1.08	1.26
9.	0.69	1.07	1.28	1.15	1.17	2.03	2.77	3.71	1.30	1.54	1.30	1.21
10.	0.69	1.03	1.25	1.19	1.19	2.15	1.74	7.38	1.17	1.48	1.32	1.30
11.	0.66	0.87	1.23	1.19	1.21	1.63	1.44	5.24	1.09	1.45	1.25	1.48
12.	0.65	0.83	1.21	1.16	1.23	1.85	1.30	3.57	1.04	1.45	1.17	1.47
13.	0.67	0.84	1.17	1.14	1.19	3.31	1.21	2.49	0.97	1.43	1.13	1.62
14.	0.72	0.76	1.15	1.12	1.18	2.34	1.18	1.64	1.00	1.35	1.06	1.62
15.	0.77	0.70	1.22	1.10	1.11	1.72	1.25	1.19	1.01	1.35	1.04	1.61
16.	0.84	0.67	1.24	1.06	0.98	1.37	1.70	2.32	1.28	1.38	1.06	1.61
17.	0.80	0.60	1.31	1.04	0.97	1.24	1.78	7.42	1.56	1.55	1.04	1.63
18.	0.76	0.56	1.34	1.03	0.99	1.16	1.71	6.62	1.38	1.51	1.03	1.83
19.	0.83	0.62	1.29	0.99	0.99	1.07	2.30	3.47	1.25	1.42	1.04	3.68
20.	1.05	0.61	1.23	0.95	1.08	1.07	1.68	2.11	1.18	1.35	1.01	4.00
21.	1.34	0.60	1.23	0.97	1.36	1.08	3.64	1.61	1.11	1.33	1.11	3.16
22.	1.86	0.59	1.24	1.07	1.21	1.08	9.30	1.55	1.00	1.31	1.16	2.77
23.	1.59	0.61	1.23	1.09	1.08	1.08	3.38	1.36	1.73	1.27	1.18	2.63
24.	1.59	0.62	1.32	1.17	1.08	1.08	5.09	1.36	1.53	1.23	1.20	4.91
25.	1.46	1.01	1.49	1.16	1.05	1.14	10.1	1.41	1.28	1.22	1.19	4.53
26.	1.28	1.23	1.36	1.08	1.00	1.19	16.7	1.31	2.94	1.22	1.18	3.71
27.	1.21	1.22	1.31	1.00	0.95	2.54	19.9	1.30	8.06	1.21	1.15	3.11
28.	1.25	1.20	1.31	1.08	0.92	9.76	14.3	1.30	4.29	1.21	1.09	2.48
29.	2.89	1.19	1.28	1.00	0.90	4.55	9.04	1.25	2.48	1.21	1.04	2.00
30.	3.33		1.26	0.99	0.84	2.52	6.22	1.35	1.70	1.20	1.05	1.70
31.	2.60		1.23		0.85		4.54	1.34		1.14		1.52
	Extremwerte in m³/s											
am	12.	18.	13.	21.	30.	02.	07.	15.	22.	31.	20.	02.
NQ	0.64	0.52	1.12	0.93	0.82	0.82	1.12	0.98	0.87	1.10	0.96	1.02
HQ	3.59	2.56	1.55	1.38	1.43	11.4	21.1	8.62	9.19	1.91	1.46	5.28
am	30.	01.	25.	12.	21.	28.	27.	17.	27.	04.	10.	24.
	Monatsmittel in m³/s(MQ),l/s.km²(Mq) bzw.Monatssummen in mm (h_A)											
MQ	1.18	1.06	1.28	1.11	1.06	2.23	4.35	2.94	1.67	1.43	1.13	2.10
Mq												
h_A												

Reihe: 2003-2007	Mittlere Monatsmittel in m³/s (MQ),l/s.km²(Mq) bzw. -summen in mm (h_A)											
MQ	1.11	1.20	2.54	3.38	2.43	3.72	1.40	1.95	2.08	0.77	1.40	1.50
Mq												
h_A												
Reihe: 1988-2008	Mittlere Monatsmittel mit Extremwerten in m³/s											
NQ	.012	0.08	0.08	0.14	0.13	0.18	0.09	.027	.015	.018	.000	0.07
NQ_T	0.08	0.09	0.09	0.15	0.13	0.22	0.10	.035	.020	.023	.000	0.07
MNQ_T	0.66	0.62	0.74	1.57	1.14	0.86	0.59	0.51	0.48	0.60	0.68	0.72
NMQ	0.38	0.47	0.16	0.17	0.66	0.45	0.18	0.12	0.11	0.06	0.09	0.10
MQ	0.99	1.08	1.93	2.88	2.36	1.98	1.91	1.88	1.55	1.09	1.13	1.24
HMQ	1.63	3.52	6.22	9.71	13.1	9.52	10.0	10.7	7.50	8.74	4.64	4.90
MHQ	2.11	2.48	7.14	5.85	5.90	6.55	7.98	7.06	4.83	3.74	2.58	2.89
HQ	7.46	11.9	26.1	19.6	19.3	30.1	32.2	29.5	31.6	34.8	11.3	14.2

Jahreswerte in m³/s (Q),l/s.km²(Mq), mm (h_A)	Berichtsjahr		Reihe: 2003 - 2007		Reihe: 1988 - 2008	
NQ	0.52	18.02.	.012	24.01.2004	.000	14.11.1995
NQ_T	0.56	18.02.			.000	15.11.1995
$MJNQ_T$					0.25	
NJMQ					0.58	2003
MQ,Mq,h_A	1.80		1.95		1.67	
HJMQ					4.71	1996
MJHQ					17.0	
HQ	21.1	27.07.	31.6	10.09.2007	34.8	25.10.1996
NNQ seit 1983:	.000	01.01.1984	HHQ seit 1983:		34.8	25.10.1996

Berichtsjahr(J)	Überschreitungsdauer der Abflüsse in Tagen		Reihe(R): 2003-2007								
m³/s	Tage(J)	Tage(R)	m³/s	Tage(J)	Tage(R)	m³/s	Tage(J)	Tage(R)	m³/s	Tage(J)	Tage(R)
10000			500			20.0		2.2	1.00	315	143.0
8000			350			16.0	2	5.8	0.80	344	184.6
6000			250			12.0	3	10.8	0.60	364	237.4
4000			180			9.00	7	18.0	0.40	366	297.6
3000			140			7.00	10	25.2	0.30		319.8
2000			100			5.00	16	36.4	0.20		331.6
1600			80.0			3.50	31	50.4	0.10		356.2
1200			60.0			2.50	50	61.4	0.06		365.2
900			40.0			1.80	71	78.0	0.03		
700			30.0		0.2	1.40	118	94.4	0.00		

geteiltes Profil, Q ohne Leitha

Nr. 565 Piringsdorf (Pfarrbrücke) Rabnitz

Mst.Nr. 210039 Art: Schreibpegel Einzugsgebiet: 117.7 km²

Monat	I	II	III	IV	V	VI	VII	VIII	IX	X	XI	XII
Tag	Tägliche Abflüsse 2008 in m³/s											
1.	1.01	1.02	0.63	0.56	0.49	0.31	0.98	1.41	0.74	0.46	0.40	0.53
2.	0.97	0.99	0.62	0.55	0.55	0.31	0.84	1.52	0.74	0.46	0.40	0.53
3.	0.92	0.95	0.61	0.56	0.47	0.48	0.77	1.40	0.64	0.58	0.43	0.59
4.	0.89	0.94	0.60	0.55	0.46	0.70	0.69	1.98	0.62	0.65	0.41	0.55
5.	0.87	0.91	0.60	0.54	0.45	2.69	0.62	1.74	0.58	0.51	0.41	0.53
6.	0.89	0.90	0.59	0.53	0.45	0.80	0.57	1.32	0.55	0.49	0.38	0.61
7.	0.87	0.85	0.60	0.56	0.44	0.66	0.60	1.17	0.55	0.46	0.41	0.56
8.	0.87	0.84	0.62	0.59	0.44	0.79	0.88	3.13	0.63	0.47	0.51	0.54
9.	0.83	0.83	0.62	0.61	0.42	0.69	0.60	3.82	0.57	0.47	0.80	0.50
10.	0.81	0.81	0.59	0.63	0.41	0.56	0.55	2.29	0.52	0.46	0.53	0.51
11.	0.79	0.80	0.59	0.68	0.41	0.61	0.49	2.11	0.51	0.42	0.45	0.57
12.	1.01	0.78	0.60	0.68	0.41	0.60	0.44	1.87	0.75	0.45	0.44	0.61
13.	1.11	0.77	0.60	0.69	0.40	0.48	0.43	1.68	0.56	0.43	0.46	0.68
14.	1.11	0.76	0.59	0.66	0.40	0.43	0.95	1.52	0.53	0.45	0.52	0.71
15.	1.14	0.76	0.63	0.60	0.42	0.40	0.74	1.69	0.64	0.73	0.54	0.71
16.	1.15	0.73	0.75	0.52	0.48	0.39	0.54	4.21	0.76	0.66	0.47	0.72
17.	1.20	0.76	0.98	0.48	0.47	0.37	1.00	1.74	0.68	0.54	0.44	0.73
18.	1.23	0.78	0.73	0.48	0.42	0.56	1.21	1.51	0.56	0.48	0.44	0.82
19.	1.25	0.72	0.66	0.59	0.47	0.42	0.78	1.40	0.52	0.47	0.40	0.89
20.	1.24	0.71	0.65	0.59	0.76	0.36	0.83	1.36	0.50	0.45	0.41	0.79
21.	1.25	0.70	0.63	0.67	0.67	0.34	2.04	1.25	0.53	0.44	0.48	0.80
22.	1.24	0.69	0.62	0.87	0.52	0.31	1.05	1.13	0.53	0.43	0.44	0.81
23.	1.19	0.68	0.61	0.58	0.46	0.40	3.81	1.18	0.50	0.44	0.41	0.83
24.	1.18	0.67	0.76	0.52	0.44	0.67	6.00	1.12	0.49	0.42	0.40	0.82
25.	1.13	0.66	0.69	0.51	0.51	0.40	4.04	1.01	0.52	0.43	0.39	0.90
26.	1.10	0.64	0.64	0.50	0.42	0.38	3.35	0.96	0.82	0.43	0.39	0.82
27.	1.04	0.64	0.63	0.48	0.38	5.79	2.74	0.91	0.58	0.43	0.44	0.79
28.	1.06	0.63	0.63	0.47	0.35	1.56	2.22	0.87	0.54	0.45	0.44	0.78
29.	1.08	0.62	0.61	0.46	0.33	1.22	2.01	0.84	0.50	0.47	0.45	0.81
30.	1.05		0.59	0.47	0.30	1.23	1.82	0.77	0.47	0.44	0.45	0.81
31.	1.02		0.58		0.31		1.65	0.78		0.43		0.81
	Extremwerte in m³/s											
am	09.	25.	04.	16.	29.	01.	11.	29.	10.	07.	02.	01.
NQ	0.74	0.58	0.53	0.43	0.25	0.25	0.38	0.69	0.43	0.38	0.29	0.43
HQ	1.35	1.07	1.57	1.50	1.07	19.9	10.9	10.6	1.21	2.06	1.14	1.00
am	19.	01.	16.	21.	20.	27.	23.	08.	26.	15.	09.	25.
	Monatsmittel in m³/s(MQ),l/s.km²(Mq) bzw.Monatssummen in mm (h_A)											
MQ	1.05	0.78	0.64	0.57	0.45	0.83	1.46	1.60	0.59	0.48	0.45	0.70
Mq	8.90	6.60	5.44	4.86	3.81	7.06	12.4	13.6	4.99	4.08	3.84	5.94
h_A	24	17	15	13	10	18	33	36	13	11	10	15

Reihe: 2003-2007	Mittlere Monatsmittel in m³/s (MQ),l/s.km²(Mq) bzw. -summen in mm (h_A)											
MQ	0.31	0.42	0.87	0.66	0.48	0.70	0.31	0.37	0.53	0.34	0.44	0.56
Mq	2.67	3.53	7.40	5.62	4.12	5.96	2.61	3.17	4.52	2.89	3.77	4.79
h_A	7	9	20	15	11	15	7	8	12	8	10	12
Reihe: 1971-2008	Mittlere Monatsmittel mit Extremwerten in m³/s											
NQ	.027	.037	.048	0.17	0.11	0.07	.037	.013	.017	.028	.039	.048
NQ_T	0.06	0.05	0.08	0.17	0.11	0.08	.037	.024	.041	0.06	0.06	0.10
MNQ_T	0.34	0.35	0.40	0.45	0.36	0.31	0.29	0.25	0.24	0.28	0.31	0.37
NMQ	0.11	0.10	0.29	0.26	0.25	0.18	0.11	0.06	0.07	0.06	0.09	0.13
MQ	0.51	0.53	0.76	0.78	0.70	0.68	0.70	0.53	0.50	0.48	0.47	0.54
HMQ	1.15	1.66	1.50	3.48	2.55	1.88	4.80	2.00	2.97	2.66	1.44	1.77
MHQ	1.08	1.17	2.24	1.73	4.38	4.64	3.89	3.68	5.05	2.56	1.33	1.50
HQ	4.12	5.57	9.76	10.4	29.2	21.2	30.0	20.9	55.9	28.7	8.91	7.90

Jahreswerte in m³/s (Q),l/s.km²(Mq), mm (h_A)	Berichtsjahr		Reihe: 2003 - 2007		Reihe: 1971 - 2008	
NQ	0.25	29.05.	.027	27.01.2005	.013	04.08.2002
NQ_T	0.30	30.05.			.024	03.08.2002
$MJNQ_T$					0.14	
NJMQ					0.27	2003
MQ,Mq,h_A	0.80	6.81 215	0.51	4.33 137	0.60	5.10 161
HJMQ					1.57	1996
MJHQ					11.6	
HQ	19.9	27.06.	27.8	07.09.2007	55.9	15.09.1991
NNQ seit 1973:	.013	04.08.2002	HHQ seit 1973:		55.9	15.09.1991

Berichtsjahr(J)	Überschreitungsdauer der Abflüsse in Tagen		Reihe(R): 2003-2007								
m³/s	Tage(J)	Tage(R)	m³/s	Tage(J)	Tage(R)	m³/s	Tage(J)	Tage(R)	m³/s	Tage(J)	Tage(R)
10000			500			20.0			1.00	65	36.2
8000			350			16.0			0.80	109	52.4
6000			250			12.0		0.2	0.60	200	81.6
4000			180			9.00		0.2	0.40	350	143.8
3000			140			7.00		0.2	0.30	366	210.4
2000			100			5.00	2	0.8	0.20		278.6
1600			80.0			3.50	6	2.4	0.10		346.4
1200			60.0			2.50	10	5.6	0.06		360.6
900			40.0			1.80	18	11.2	0.03		365.2
700			30.0			1.40	30	19.0	0.00		

Im Feb,Dez durch Eis beeinflusst
Im Feb,Apr,Dez nach ergänzten Wasserständen ermittelt

Abflüsse

Nr. 566 Mannersdorf an der Rabnitz (Hansäcker) Rabnitz

Mst.Nr. 210054 Art: Schreibpegel Einzugsgebiet: 224.3 km²

Monat	I	II	III	IV	V	VI	VII	VIII	IX	X	XI	XII
Tag	Tägliche Abflüsse 2008 in m³/s											
1.	1.19	1.08	0.68	0.62	0.54	0.34	1.25	1.73	0.84	0.69	0.67	0.70
2.	1.17	1.08	0.66	0.61	0.63	0.34	1.04	2.07	0.83	0.68	0.64	0.75
3.	1.14	1.04	0.63	0.61	0.55	0.60	0.92	1.93	0.80	0.82	0.64	0.82
4.	1.11	1.01	0.62	0.60	0.53	1.11	0.82	2.33	0.77	0.94	0.64	0.76
5.	1.08	0.96	0.60	0.61	0.52	4.97	0.75	3.12	0.71	0.77	0.63	0.73
6.	1.09	0.96	0.57	0.60	0.52	1.55	0.70	1.84	0.68	0.72	0.62	0.87
7.	1.10	0.91	0.59	0.62	0.51	1.27	0.69	1.60	0.66	0.70	0.63	0.77
8.	1.07	0.87	0.63	0.65	0.49	1.35	0.97	2.95	0.82	0.69	1.08	0.73
9.	1.03	0.85	0.65	0.68	0.48	1.38	0.73	6.18	0.71	0.68	0.89	0.70
10.	1.01	0.84	0.67	0.67	0.46	0.93	0.67	2.86	0.67	0.67	0.74	0.69
11.	1.00	0.82	0.63	0.65	0.46	1.10	0.62	2.39	0.65	0.66	0.72	0.73
12.	1.26	0.80	0.65	0.64	0.45	1.16	0.56	2.18	1.01	0.67	0.70	0.81
13.	1.45	0.80	0.65	0.62	0.44	0.84	0.54	1.93	0.75	0.66	0.68	0.90
14.	1.43	0.79	0.60	0.62	0.43	0.72	1.18	1.76	0.70	0.64	0.80	0.92
15.	1.42	0.79	0.64	0.61	0.43	0.66	1.07	1.72	0.83	0.82	0.71	0.88
16.	1.44	0.74	0.70	0.57	0.50	0.63	0.74	7.07	0.93	1.08	0.68	0.81
17.	1.51	0.70	1.33	0.55	0.52	0.63	1.17	2.49	0.93	0.77	0.67	0.81
18.	1.51	0.82	0.86	0.58	0.45	0.79	2.19	1.95	0.77	0.72	0.65	1.18
19.	1.54	0.77	0.78	0.69	0.47	0.64	1.11	1.74	0.72	0.68	0.64	1.98
20.	1.52	0.75	0.74	0.84	0.76	0.58	1.02	1.58	0.68	0.66	0.66	1.21
21.	1.49	0.73	0.73	0.76	0.72	0.57	3.87	1.51	0.70	0.65	0.70	1.23
22.	1.48	0.73	0.70	1.15	0.58	0.53	1.46	1.37	0.73	0.64	0.72	1.20
23.	1.43	0.72	0.68	0.75	0.51	0.53	6.62	1.39	0.71	0.63	0.66	1.17
24.	1.40	0.70	1.02	0.65	0.48	0.82	10.1	1.45	0.69	0.62	0.65	1.13
25.	1.37	0.70	0.88	0.63	0.52	0.59	4.95	1.23	0.75	0.63	0.66	1.18
26.	1.33	0.69	0.77	0.61	0.47	0.75	4.12	1.14	1.06	0.63	0.63	1.14
27.	1.31	0.68	0.74	0.57	0.45	11.1	3.78	1.06	0.83	0.63	0.62	1.10
28.	1.24	0.64	0.72	0.55	0.43	2.55	3.07	1.01	0.76	0.63	0.63	1.07
29.	1.15	0.65	0.70	0.54	0.39	1.49	2.46	0.97	0.73	0.67	0.65	1.01
30.	1.14		0.66	0.55	0.36	1.87	2.08	0.91	0.69	0.71	0.65	1.20
31.	1.10		0.64		0.36		1.90	0.90		0.68		1.08
	Extremwerte in m³/s											
am	06.	17.	05.	17.	31.	01.	12.	29.	06.	14.	07.	01.
NQ	0.98	0.54	0.54	0.49	0.29	0.29	0.49	0.85	0.60	0.54	0.54	0.60
HQ	1.76	1.13	1.93	1.67	0.98	31.5	25.2	16.4	1.43	2.46	1.59	3.04
am	19.	01.	17.	22.	20.	27.	23.	16.	12.	15.	08.	19.
	Monatsmittel in m³/s(MQ),l/s.km²(Mq) bzw.Monatssummen in mm (h_A)											
MQ	1.27	0.82	0.71	0.65	0.50	1.41	2.04	2.08	0.77	0.70	0.69	0.98
Mq	5.68	3.64	3.18	2.88	2.21	6.30	9.08	9.25	3.43	3.14	3.07	4.35
h_A	15	9	9	7	6	16	24	25	9	8	8	11
Reihe: 2003-2007	Mittlere Monatsmittel in m³/s (MQ),l/s.km²(Mq) bzw. -summen in mm (h_A)											
MQ	0.56	0.66	1.21	0.89	0.65	0.98	0.45	0.51	0.70	0.49	0.58	0.73
Mq	2.51	2.96	5.41	3.96	2.88	4.36	2.03	2.27	3.12	2.20	2.58	3.25
h_A	7	7	15	10	8	11	5	6	8	6	7	8
Reihe: 1966-2008	Mittlere Monatsmittel mit Extremwerten in m³/s											
NQ	0.16	0.19	0.15	0.19	0.18	0.10	.034	.017	0.09	0.13	0.15	0.06
NQ_T	0.20	0.25	0.25	0.28	0.20	0.15	.037	.020	0.10	0.13	0.17	0.14
MNQ_T	0.58	0.59	0.64	0.70	0.54	0.51	0.40	0.41	0.42	0.45	0.51	0.59
NMQ	0.35	0.35	0.43	0.35	0.30	0.23	0.09	0.08	0.16	0.24	0.26	0.22
MQ	0.80	0.87	1.16	1.10	0.94	1.04	0.87	0.85	0.75	0.71	0.76	0.87
HMQ	1.69	2.06	3.03	4.62	3.04	3.60	4.30	4.38	4.15	3.30	2.25	2.32
MHQ	1.63	2.16	3.72	3.01	6.17	8.14	4.83	5.73	5.43	3.41	2.24	2.55
HQ	7.42	8.14	16.3	24.9	44.5	52.0	25.5	47.0	50.7	29.1	17.9	20.0

Jahreswerte in m³/s (Q),l/s.km²(Mq), mm (h_A)

	Berichtsjahr			Reihe: 2003 - 2007			Reihe: 1966 - 2008		
NQ	0.29	31.05.		.017	13.08.2003		.017	13.08.2003	
NQ_T	0.34	02.06.					.020	28.08.2003	
$MJNQ_T$							0.28		
NJMQ							0.36		2003
MQ,Mq,h_A	1.05	4.70	149	0.71	3.17	100	0.89	3.98	126
HJMQ							2.05		1996
MJHQ							18.3		
HQ	31.5	27.06.		26.3	07.09.2007		52.0	07.06.1969	
NNQ seit 1966:	.017	13.08.2003		HHQ seit 1966:	52.0	07.06.1969			

Berichtsjahr(J) Überschreitungsdauer der Abflüsse in Tagen Reihe(R): 2003-2007

m³/s	Tage(J)	Tage(R)	m³/s	Tage(J)	Tage(R)	m³/s	Tage(J)	Tage(R)	m³/s	Tage(J)	Tage(R)
10000			500			20.0			1.00	115	62.2
8000			350			16.0			0.80	158	85.2
6000			250			12.0		0.2	0.60	320	133.4
4000			180			9.00	2	0.6	0.40	361	239.8
3000			140			7.00	3	1.2	0.30	366	297.2
2000			100			5.00	5	2.2	0.20		332.8
1600			80.0			3.50	10	5.0	0.10		360.4
1200			60.0			2.50	15	10.2	0.06		362.4
900			40.0			1.80	30	18.0	0.03		364.0
700			30.0			1.40	53	31.4	0.00		365.2

Im Okt nach ergänzten Wasserständen ermittelt

Nr. 567 Oberpullendorf (Fußgeherbrücke) Stoob

Mst.Nr. 210062 Art: Schreibpegel Einzugsgebiet: 149.0 km²

Monat	I	II	III	IV	V	VI	VII	VIII	IX	X	XI	XII
Tag	Tägliche Abflüsse 2008 in m³/s											
1.	0.77	0.90	0.59	0.35	0.23	.011	1.74	1.68	0.68	0.66	0.41	0.50
2.	0.74	0.90	0.55	0.35	0.28	.024	1.47	5.98	0.68	0.66	0.40	0.51
3.	0.71	0.85	0.54	0.36	0.19	0.45	1.27	4.19	0.64	0.81	0.40	0.56
4.	0.68	0.83	0.54	0.34	0.18	0.92	1.12	8.19	0.61	0.89	0.38	0.51
5.	0.66	0.83	0.53	0.34	0.17	3.00	1.01	9.06	0.56	0.70	0.37	0.51
6.	0.67	0.81	0.50	0.33	0.18	1.07	0.94	4.20	0.61	0.66	0.36	0.61
7.	0.67	0.77	0.52	0.34	0.16	0.99	1.08	3.19	0.65	0.64	0.43	0.51
8.	0.68	0.75	0.56	0.37	0.14	0.93	1.44	3.40	0.81	0.62	0.82	0.47
9.	0.65	0.71	0.54	0.39	0.14	1.08	1.01	4.48	0.67	0.62	0.63	0.47
10.	0.65	0.71	0.53	0.36	0.12	0.65	0.90	2.82	0.63	0.59	0.47	0.47
11.	0.64	0.71	0.52	0.34	0.12	0.90	0.80	2.42	0.62	0.59	0.44	0.52
12.	0.82	0.70	0.55	0.34	0.11	0.82	0.72	2.03	1.01	0.58	0.42	0.54
13.	0.97	0.68	0.56	0.33	0.11	0.59	0.69	1.81	0.65	0.58	0.43	0.60
14.	0.92	0.66	0.57	0.35	0.11	0.52	1.65	1.60	0.63	0.56	0.55	0.63
15.	0.95	0.65	0.69	0.32	0.12	0.49	1.03	1.71	0.84	0.75	0.50	0.57
16.	0.94	0.60	0.87	0.29	0.14	0.46	0.77	5.21	1.11	0.70	0.49	0.57
17.	0.98	0.66	1.01	0.28	0.13	0.48	1.87	1.94	0.90	0.50	0.49	0.57
18.	0.97	0.68	0.64	0.28	0.09	0.90	1.97	1.69	0.69	0.44	0.47	0.94
19.	1.08	0.65	0.55	0.40	0.11	0.47	1.14	1.51	0.65	0.44	0.47	1.16
20.	1.01	0.65	0.53	0.32	0.60	0.35	2.68	1.31	0.63	0.44	0.46	0.85
21.	0.98	0.64	0.50	0.57	0.32	0.32	5.16	1.23	0.63	0.43	0.56	0.96
22.	0.97	0.64	0.47	0.86	0.17	0.28	2.05	1.11	0.66	0.44	0.57	0.92
23.	0.90	0.62	0.44	0.53	0.13	0.28	12.2	1.18	0.61	0.42	0.49	0.86
24.	0.85	0.59	0.88	0.37	0.15	0.43	15.0	1.08	0.60	0.40	0.49	0.81
25.	0.82	0.59	0.62	0.39	0.13	0.34	5.70	0.91	0.69	0.40	0.49	0.87
26.	0.78	0.59	0.52	0.34	0.08	3.66	4.25	0.85	1.04	0.40	0.44	0.80
27.	0.80	0.59	0.48	0.30	0.08	28.7	3.31	0.84	0.72	0.42	0.44	0.78
28.	0.91	0.57	0.46	0.26	0.07	3.80	2.61	0.83	0.68	0.44	0.44	0.75
29.	0.96	0.56	0.43	0.28	0.05	2.34	2.35	0.78	0.66	0.44	0.48	0.73
30.	0.93		0.39	0.20	.033	2.64	2.09	0.74	0.66	0.45	0.45	0.79
31.	0.90		0.38		.022		1.85	0.71		0.41		0.78
	Extremwerte in m³/s											
am	05.	16.	30.	28.	30.	03.	11.	31.	05.	23.	01.	01.
NQ	0.59	0.43	0.34	0.19	.008	.000	0.64	0.64	0.47	0.37	0.32	0.37
HQ	1.23	0.96	2.13	1.89	1.00	65.3	36.9	34.8	2.60	1.64	1.07	2.02
am	19.	17.	16.	21.	20.	27.	24.	04.	12.	15.	08.	18.
	Monatsmittel in m³/s(MQ),l/s.km²(Mq) bzw.Monatssummen in mm (h_A)											
MQ	0.84	0.69	0.56	0.36	0.15	1.93	2.64	2.54	0.71	0.55	0.47	0.68
Mq	5.62	4.65	3.77	2.43	1.01	13.0	17.7	17.0	4.75	3.70	3.19	4.57
h_A	15	12	10	6	3	34	47	46	12	10	8	12
Reihe: 2003-2007	Mittlere Monatsmittel in m³/s (MQ),l/s.km²(Mq) bzw. -summen in mm (h_A)											
MQ	0.48	0.54	0.95	0.60	0.50	0.76	0.31	0.35	0.58	0.45	0.53	0.65
Mq	3.24	3.61	6.39	4.05	3.34	5.07	2.10	2.33	3.92	3.00	3.53	4.38
h_A	9	9	17	10	9	13	6	6	10	8	9	11
Reihe: 1966-2008	Mittlere Monatsmittel mit Extremwerten in m³/s											
NQ	.012	.000	0.09	0.13	.008	.000	.000	.000	.003	0.07	0.09	0.07
NQ_T	0.10	0.09	0.12	0.14	.022	.011	.011	.005	.008	0.10	0.09	0.14
MNQ_T	0.36	0.37	0.41	0.45	0.34	0.27	0.21	0.20	0.22	0.26	0.31	0.36
NMQ	0.15	0.25	0.35	0.27	0.15	0.14	0.08	.044	0.11	0.16	0.16	0.16
MQ	0.56	0.59	0.81	0.78	0.72	0.65	0.59	0.48	0.46	0.45	0.47	0.58
HMQ	1.16	1.53	2.02	3.05	3.33	1.93	4.56	2.54	3.02	2.39	1.36	1.78
MHQ	1.35	1.56	2.70	2.22	6.93	7.27	5.08	4.23	3.60	2.57	1.50	1.72
HQ	9.24	6.88	11.5	20.3	54.0	65.3	62.0	34.8	30.0	34.9	7.52	9.91

Jahreswerte in m³/s (Q),l/s.km²(Mq), mm (h_A)

	Berichtsjahr			Reihe: 2003 - 2007			Reihe: 1966 - 2008		
NQ	.000	03.06.		.000	24.08.2003		.000	08.07.1991	
NQ_T	.011	01.06.					.005	19.08.2001	
$MJNQ_T$							0.13		
NJMQ							0.29		2001
MQ,Mq,h_A	1.01	6.80	215	0.56	3.76	119	0.60	4.00	126
HJMQ							1.41		1996
MJHQ							17.6		
HQ	65.3	27.06.		30.0	07.09.2007		65.3	27.06.2008	
NNQ seit 1966:	.000	29.07.2006		HHQ seit 1966:	62.0	02.07.1975			

Berichtsjahr(J) Überschreitungsdauer der Abflüsse in Tagen Reihe(R): 2003-2007

m³/s	Tage(J)	Tage(R)	m³/s	Tage(J)	Tage(R)	m³/s	Tage(J)	Tage(R)	m³/s	Tage(J)	Tage(R)
10000			500			20.0	1	0.2	1.00	64	44.2
8000			350			16.0	1	0.2	0.80	117	64.6
6000			250			12.0	3	0.4	0.60	198	92.4
4000			180			9.00	4	0.4	0.40	298	159.8
3000			140			7.00	5	0.6	0.30	327	233.0
2000			100			5.00	9	1.4	0.20	337	297.4
1600			80.0			3.50	15	3.4	0.10	357	341.0
1200			60.0			2.50	23	7.0	0.06	361	353.8
900			40.0			1.80	34	12.2	0.03	363	362.2
700			30.0			1.40	43	21.2	0.00	366	365.2

Im Dez nach ergänzten Wasserständen ermittelt
Im Dez durch Eis beeinflusst

Abflüsse

Nr. 569 Walbersdorf
Wulka

Mst.Nr. 210070 Art: Schreibpegel Einzugsgebiet: 78.1 km²

Monat	I	II	III	IV	V	VI	VII	VIII	IX	X	XI	XII
Tag	Tägliche Abflüsse 2008 in m³/s											
1.	0.26	0.26	0.19	0.14	0.10	0.05	0.27	0.46	0.26	0.38	0.18	0.23
2.	0.24	0.24	0.16	0.14	0.08	0.05	0.22	3.11	0.25	0.37	0.18	0.20
3.	0.23	0.23	0.15	0.14	0.08	0.27	0.20	0.89	0.24	0.44	0.18	0.22
4.	0.23	0.23	0.15	0.14	0.08	0.18	0.20	1.20	0.24	0.35	0.18	0.20
5.	0.23	0.23	0.14	0.14	0.09	0.80	0.16	0.84	0.23	0.28	0.18	0.20
6.	0.23	0.23	0.14	0.14	0.08	0.26	0.16	0.61	0.23	0.26	0.18	0.23
7.	0.24	0.20	0.14	0.14	0.08	0.24	0.58	0.55	0.28	0.25	0.20	0.20
8.	0.23	0.16	0.14	0.14	0.08	0.31	0.28	0.67	0.32	0.24	0.34	0.20
9.	0.23	0.16	0.14	0.14	0.07	0.27	0.20	0.64	0.26	0.23	0.22	0.20
10.	0.23	0.16	0.14	0.14	0.07	0.20	0.19	0.50	0.26	0.23	0.20	0.20
11.	0.23	0.16	0.15	0.14	0.07	0.53	0.18	0.48	0.27	0.22	0.20	0.21
12.	0.25	0.16	0.15	0.13	0.07	0.43	0.17	0.44	0.37	0.23	0.20	0.22
13.	0.25	0.16	0.14	0.13	0.07	0.24	0.17	0.43	0.28	0.22	0.22	0.26
14.	0.23	0.16	0.19	0.13	0.07	0.18	0.44	0.41	0.27	0.22	0.22	0.24
15.	0.23	0.16	0.18	0.13	0.07	0.18	0.19	0.66	0.42	0.25	0.20	0.21
16.	0.23	0.16	0.22	0.13	0.07	0.17	0.16	1.11	0.49	0.23	0.20	0.20
17.	0.24	0.14	0.18	0.13	0.06	0.27	0.45	0.45	0.35	0.22	0.19	0.21
18.	0.23	0.16	0.16	0.14	0.07	0.22	0.29	0.40	0.31	0.21	0.18	0.38
19.	0.29	0.16	0.14	0.14	0.07	0.19	0.20	0.38	0.30	0.20	0.18	0.39
20.	0.26	0.16	0.14	0.14	0.29	0.17	1.49	0.36	0.30	0.21	0.18	0.29
21.	0.26	0.16	0.14	0.36	0.13	0.16	1.14	0.35	0.30	0.21	0.23	0.28
22.	0.26	0.16	0.14	0.15	0.08	0.15	0.53	0.36	0.29	0.21	0.21	0.30
23.	0.23	0.16	0.14	0.12	0.07	0.13	1.92	0.38	0.28	0.20	0.20	0.26
24.	0.23	0.16	0.29	0.10	0.07	0.51	1.34	0.35	0.28	0.20	0.21	0.26
25.	0.23	0.16	0.20	0.13	0.07	0.16	0.83	0.31	0.74	0.20	0.21	0.26
26.	0.23	0.16	0.17	0.09	0.07	1.14	0.76	0.30	0.48	0.20	0.20	0.23
27.	0.32	0.16	0.16	0.09	0.06	1.94	0.66	0.29	0.31	0.21	0.20	0.23
28.	0.26	0.16	0.16	0.08	0.06	0.45	0.59	0.28	0.29	0.20	0.20	0.23
29.	0.26	0.16	0.16	0.08	0.05	0.46	0.52	0.27	0.27	0.20	0.20	0.21
30.	0.26		0.14	0.08	0.05	0.50	0.52	0.26	0.31	0.19	0.20	0.20
31.	0.25		0.14		0.05		0.48	0.26		0.18		0.20
	Extremwerte in m³/s											
am	01.	16.	03.	27.	27.	03.	16.	29.	05.	20.	01.	01.
NQ	0.23	0.14	0.14	0.07	0.05	0.05	0.13	0.23	0.20	0.18	0.18	0.18
HQ	0.67	0.26	0.70	4.05	1.44	14.1	7.90	16.3	3.38	0.90	0.79	0.73
am	27.	01.	01.	21.	20.	26.	20.	02.	25.	03.	08.	18.
	Monatsmittel in m³/s(MQ),l/s.km²(Mq) bzw.Monatssummen in mm (h_A)											
MQ	0.25	0.18	0.16	0.13	0.08	0.36	0.50	0.58	0.32	0.24	0.20	0.24
Mq	3.15	2.25	2.04	1.70	1.01	4.62	6.39	7.43	4.03	3.09	2.61	3.06
h_A	8	6	5	4	3	12	17	20	10	8	7	8

Reihe: 2003-2007 **Mittlere Monatsmittel in m³/s (MQ),l/s.km²(Mq) bzw. -summen in mm (h_A)**

MQ	0.13	0.14	0.21	0.19	0.20	0.22	0.12	0.12	0.15	0.12	0.13	0.14
Mq	1.70	1.84	2.71	2.47	2.57	2.76	1.51	1.55	1.93	1.48	1.73	1.82
h_A	5	5	7	6	7	7	4	4	5	4	4	5

Reihe: 1983-2008 **Mittlere Monatsmittel mit Extremwerten in m³/s**

NQ	.036	.031	.042	0.07	0.05	.011	.008	.021	.023	.031	.046	.050
NQ_T	.045	.042	0.05	0.08	0.05	.013	.009	.021	.040	.034	0.06	0.05
MNQ_T	0.16	0.16	0.17	0.17	0.15	0.14	0.11	0.10	0.10	0.12	0.14	0.15
NMQ	0.07	0.06	0.13	0.11	0.08	0.08	0.06	0.08	0.08	0.07	0.09	0.06
MQ	0.21	0.20	0.27	0.28	0.29	0.27	0.20	0.19	0.20	0.18	0.20	0.21
HMQ	0.54	0.46	0.53	0.95	0.85	0.60	0.50	0.58	0.95	0.58	0.42	0.39
MHQ	0.56	0.55	1.44	2.48	5.12	7.45	6.12	4.81	3.06	1.71	1.20	1.05
HQ	1.49	1.77	3.12	28.1	19.9	25.8	15.6	16.3	15.0	7.75	2.56	4.67

Jahreswerte in m³/s (Q),l/s.km²(Mq), mm (h_l)

	Berichtsjahr			Reihe: 2003 - 2007			Reihe: 1983 - 2008		
NQ	0.05	27.05.		.008	01.07.2007		.008	01.07.2007	
NQ_T	0.05	29.05.					.009	08.07.2007	
$MJNQ_T$							0.07		
NJMQ							0.13		2005
MQ,Mq,h_A	0.27	3.46	109	0.16	2.00	63.2	0.23	2.89	91.5
HJMQ							0.54		1996
MJHQ							12.0		
HQ	16.3	02.08.		25.8	13.06.2007		28.1	29.04.1996	

NNQ seit 1982: .008 01.07.2007 **HHQ seit** 1982: 28.1 29.04.1996

Berichtsjahr(J) Überschreitungsdauer der Abflüsse in Tagen Reihe(R): 2003-2007

m³/s	Tage(J)	Tage(R)	m³/s	Tage(J)	Tage(R)	m³/s	Tage(J)	Tage(R)	m³/s	Tage(J)	Tage(R)
10000			500			20.0			1.00	9	1.4
8000			350			16.0			0.80	13	2.6
6000			250			12.0			0.60	20	5.2
4000			180			9.00			0.40	47	13.2
3000			140			7.00			0.30	74	27.6
2000			100			5.00			0.20	225	95.0
1600			80.0			3.50			0.10	331	226.4
1200			60.0			2.50	1		0.06	361	333.2
900			40.0			1.80	3	0.2	0.03	366	360.4
700			30.0			1.40	4	0.6	0.00		365.2

Nr. 570 Wulkaprodersdorf (Bundesstraße B16)
Wulka

Mst.Nr. 210088 Art: Schreibpegel Einzugsgebiet: 220.7 km²

Monat	I	II	III	IV	V	VI	VII	VIII	IX	X	XI	XII
Tag	Tägliche Abflüsse 2008 in m³/s											
1.	0.48	0.42	0.35	0.32	0.35	0.21	0.44	0.60	0.53	0.65	0.45	0.48
2.	0.47	0.41	0.32	0.34	0.33	0.20	0.37	4.58	0.53	0.63	0.45	0.45
3.	0.47	0.38	0.31	0.34	0.32	0.52	0.37	2.51	0.49	0.76	0.45	0.47
4.	0.45	0.38	0.32	0.33	0.31	0.53	0.35	1.99	0.45	0.75	0.44	0.45
5.	0.43	0.37	0.30	0.33	0.35	1.94	0.30	1.86	0.40	0.61	0.44	0.44
6.	0.45	0.36	0.29	0.35	0.38	0.70	0.29	1.15	0.39	0.57	0.44	0.52
7.	0.45	0.36	0.29	0.34	0.33	0.63	1.09	1.02	0.51	0.54	0.47	0.46
8.	0.45	0.35	0.30	0.33	0.32	0.64	0.76	1.14	0.60	0.53	0.70	0.45
9.	0.45	0.35	0.30	0.33	0.31	0.64	0.41	1.27	0.40	0.52	0.52	0.43
10.	0.45	0.34	0.29	0.33	0.30	0.46	0.35	0.94	0.41	0.50	0.46	0.45
11.	0.45	0.33	0.30	0.32	0.28	0.76	0.32	0.86	0.42	0.50	0.45	0.49
12.	0.47	0.33	0.31	0.31	0.30	0.71	0.31	0.78	0.54	0.49	0.44	0.50
13.	0.50	0.33	0.30	0.30	0.29	0.50	0.30	0.74	0.41	0.49	0.44	0.57
14.	0.50	0.33	0.36	0.31	0.28	0.41	0.70	0.70	0.40	0.49	0.50	0.55
15.	0.49	0.33	0.41	0.28	0.28	0.40	0.36	0.91	0.56	0.52	0.44	0.52
16.	0.49	0.30	0.40	0.27	0.28	0.37	0.29	2.75	0.75	0.51	0.42	0.51
17.	0.48	0.28	0.39	0.27	0.25	0.42	0.66	1.07	0.56	0.49	0.42	0.52
18.	0.49	0.30	0.32	0.28	0.26	0.51	0.54	0.88	0.47	0.46	0.41	0.74
19.	0.63	0.32	0.30	0.27	0.29	0.37	0.37	0.80	0.45	0.45	0.41	0.92
20.	0.59	0.31	0.30	0.27	0.77	0.36	1.74	0.77	0.44	0.44	0.42	0.71
21.	0.55	0.31	0.30	0.66	0.47	0.34	2.20	0.73	0.43	0.45	0.49	0.65
22.	0.53	0.31	0.29	0.57	0.33	0.33	0.72	0.71	0.45	0.46	0.49	0.63
23.	0.48	0.31	0.29	0.54	0.29	0.32	3.40	0.73	0.43	0.44	0.45	0.59
24.	0.46	0.31	0.56	0.40	0.28	1.03	3.39	0.70	0.43	0.44	0.44	0.56
25.	0.46	0.31	0.42	0.42	0.27	0.55	1.32	0.63	1.56	0.42	0.49	0.55
26.	0.45	0.31	0.35	0.37	0.26	1.05	1.04	0.61	1.74	0.43	0.46	0.52
27.	0.56	0.31	0.33	0.36	0.25	3.74	0.89	0.60	0.83	0.43	0.46	0.51
28.	0.47	0.30	0.31	0.34	0.25	0.68	0.77	0.60	0.68	0.43	0.45	0.49
29.	0.44	0.30	0.31	0.34	0.22	0.61	0.68	0.57	0.61	0.44	0.45	0.47
30.	0.43		0.31	0.33	0.22	0.64	0.65	0.55	0.60	0.46	0.44	0.45
31.	0.42		0.31		0.19		0.62	0.53		0.45		0.44
	Extremwerte in m³/s											
am	05.	17.	03.	19.	31.	02.	06.	25.	05.	25.	10.	10.
NQ	0.39	0.18	0.22	0.23	0.15	0.18	0.24	0.45	0.24	0.29	0.31	0.37
HQ	0.95	0.44	0.76	4.62	2.14	12.5	7.95	14.6	5.68	1.25	1.30	1.24
am	27.	01.	16.	21.	20.	27.	23.	02.	25.	03.	08.	18.
	Monatsmittel in m³/s(MQ),l/s.km²(Mq) bzw.Monatssummen in mm (h_A)											
MQ	0.48	0.33	0.33	0.35	0.31	0.69	0.84	1.11	0.58	0.51	0.46	0.53
Mq	2.18	1.51	1.50	1.59	1.40	3.11	3.80	5.01	2.64	2.30	2.08	2.41
h_A	6	4	4	4	4	8	10	13	7	6	5	6

Reihe: 2003-2007 **Mittlere Monatsmittel in m³/s (MQ),l/s.km²(Mq) bzw. -summen in mm (h_A)**

MQ	0.37	0.38	0.50	0.38	0.42	0.38	0.20	0.23	0.27	0.24	0.27	0.34
Mq	1.67	1.71	2.25	1.74	1.90	1.73	0.89	1.02	1.23	1.07	1.22	1.55
h_A	4	4	6	5	5	4	2	3	3	3	3	4

Reihe: 1966-2008 **Mittlere Monatsmittel mit Extremwerten in m³/s**

NQ	0.13	0.15	0.15	0.09	.045	.027	.014	.012	.012	.017	.044	0.12
NQ_T	0.15	0.16	0.19	0.10	0.06	.037	.016	.013	.018	.021	0.05	0.12
MNQ_T	0.39	0.41	0.43	0.41	0.35	0.33	0.30	0.27	0.27	0.29	0.33	0.37
NMQ	0.16	0.21	0.26	0.22	0.20	0.15	0.10	.043	0.09	0.14	0.15	0.15
MQ	0.56	0.54	0.62	0.60	0.60	0.58	0.51	0.48	0.44	0.42	0.47	0.51
HMQ	1.45	1.30	1.47	2.12	1.98	1.88	2.16	1.86	1.93	1.91	1.70	1.42
MHQ	1.55	1.11	1.92	1.82	4.13	6.10	4.56	3.99	3.11	2.30	1.66	1.53
HQ	9.61	4.82	6.90	10.6	33.3	22.0	23.0	30.5	15.4	32.6	5.32	10.7

Jahreswerte in m³/s (Q),l/s.km²(Mq), mm (h_l)

	Berichtsjahr			Reihe: 2003 - 2007			Reihe: 1966 - 2008		
NQ	0.15	31.05.		.013	29.08.2003		.012	27.08.2001	
NQ_T	0.19	31.05.					.013	28.08.2001	
$MJNQ_T$							0.20		
NJMQ							0.24		1990
MQ,Mq,h_A	0.54	2.47	78.0	0.33	1.49	47.2	0.53	2.39	75.7
HJMQ							1.26		1972
MJHQ							10.5		
HQ	14.6	02.08.		11.5	29.06.2006		33.3	18.05.1991	

NNQ seit 1966: .012 27.08.2001 **HHQ seit** 1966: 33.3 18.05.1991

Berichtsjahr(J) Überschreitungsdauer der Abflüsse in Tagen Reihe(R): 2003-2007

m³/s	Tage(J)	Tage(R)	m³/s	Tage(J)	Tage(R)	m³/s	Tage(J)	Tage(R)	m³/s	Tage(J)	Tage(R)
10000			500			20.0			1.00	23	9.8
8000			350			16.0			0.80	31	15.6
6000			250			12.0			0.60	79	33.0
4000			180			9.00			0.40	237	87.6
3000			140			7.00			0.30	333	152.0
2000			100			5.00		0.2	0.20	365	239.8
1600			80.0			3.50	2	0.4	0.10	366	343.8
1200			60.0			2.50	6	0.8	0.06		358.4
900			40.0			1.80	10	2.8	0.03		364.6
700			30.0			1.40	13	4.6	0.00		365.2

vor Einleitung der ARA Wulkaprodersdorf

Abflüsse

Nr. 571 Trausdorf an der Wulka
Wulka

Mst.Nr. 210328 Art: Schreibpegel Einzugsgebiet: 235.9 km²

Monat	I	II	III	IV	V	VI	VII	VIII	IX	X	XI	XII
Tag	Tägliche Abflüsse 2008 in m³/s											
1.	0.80	0.80	0.85	0.62	0.65	0.38	0.66	0.78	0.80	0.95	0.71	0.82
2.	0.78	0.78	0.74	0.60	0.52	0.35	0.58	4.62	0.78	0.95	0.70	0.76
3.	0.77	0.74	0.71	0.60	0.48	0.58	0.55	3.59	0.83	1.27	0.73	0.86
4.	0.75	0.75	0.74	0.59	0.48	1.07	0.55	2.41	0.79	1.22	0.72	0.79
5.	0.72	0.75	0.71	0.59	0.65	2.78	0.49	2.55	0.74	0.95	0.73	0.78
6.	0.77	0.72	0.70	0.60	0.59	0.92	0.47	1.46	0.72	0.90	0.75	0.93
7.	0.80	0.71	0.69	0.63	0.47	0.77	0.97	1.31	0.85	0.87	0.84	0.75
8.	0.84	0.69	0.70	0.60	0.51	0.80	1.73	1.34	1.23	0.87	1.27	0.74
9.	0.87	0.68	0.72	0.58	0.49	0.92	0.64	1.96	0.77	0.85	0.80	0.76
10.	0.87	0.69	0.72	0.57	0.48	0.60	0.57	1.23	0.73	0.82	0.78	0.72
11.	0.88	0.67	0.76	0.57	0.45	1.04	0.56	1.09	0.77	0.81	0.77	0.75
12.	0.89	0.68	0.78	0.55	0.45	0.87	0.53	0.99	1.00	0.79	0.78	0.80
13.	0.92	0.68	0.72	0.55	0.47	0.64	0.50	0.84	0.75	0.80	0.83	0.89
14.	0.94	0.69	0.90	0.58	0.44	0.57	1.15	0.83	0.73	0.83	0.91	0.80
15.	0.91	0.71	0.98	0.57	0.44	0.59	0.62	0.86	1.13	0.90	0.77	0.77
16.	0.86	0.68	0.93	0.57	0.45	0.54	0.53	3.61	1.48	0.89	0.74	0.76
17.	0.86	0.68	0.77	0.58	0.43	0.55	0.80	1.42	0.96	0.84	0.76	0.79
18.	0.82	0.69	0.59	0.59	0.43	0.81	1.06	1.13	0.80	0.77	0.74	1.41
19.	1.15	0.70	0.59	0.57	0.48	0.53	0.56	1.06	0.77	0.75	0.77	1.55
20.	0.94	0.69	0.57	0.56	1.31	0.48	1.29	1.02	0.73	0.76	0.75	1.12
21.	0.91	0.73	0.56	0.74	0.81	0.48	3.65	0.99	0.73	0.77	0.93	1.02
22.	0.90	0.72	0.56	1.43	0.51	0.47	0.93	0.93	0.75	0.78	0.84	0.99
23.	0.81	0.68	0.55	0.98	0.44	0.48	3.13	1.02	0.71	0.76	0.77	0.90
24.	0.80	0.69	1.31	0.66	0.45	1.41	5.53	0.96	0.76	0.74	0.79	0.88
25.	0.77	0.70	0.78	0.77	0.43	0.83	1.87	0.86	1.79	0.73	0.88	0.88
26.	0.83	0.73	0.66	0.65	0.43	0.86	1.33	0.86	2.73	0.73	0.78	0.82
27.	1.06	0.70	0.63	0.61	0.43	4.28	1.08	0.85	1.21	0.75	0.78	0.80
28.	0.91	0.70	0.61	0.61	0.42	0.95	0.91	0.83	0.99	0.74	0.77	0.79
29.	0.92	0.70	0.60	0.57	0.39	0.83	0.80	0.84	0.89	0.75	0.75	0.78
30.	0.85		0.61	0.58	0.39	0.94	0.77	0.82	0.86	0.72	0.75	0.75
31.	0.80		0.59		0.38		0.75	0.80		0.71		0.77
	Extremwerte in m³/s											
am	27.	17.	31.	09.	07.	24.	15.	25.	29.	04.	09.	10.
NQ	0.67	0.48	0.40	0.43	0.34	0.19	0.27	0.33	0.31	0.61	0.45	0.64
HQ	1.90	1.14	1.95	5.58	3.16	9.52	9.87	17.9	6.54	2.14	2.09	3.08
am	27.	22.	16.	22.	20.	27.	24.	02.	26.	03.	08.	18.
	Monatsmittel in m³/s(MQ),l/s.km²(Mq) bzw.Monatssummen in mm (h_A)											
MQ	0.86	0.71	0.72	0.64	0.51	0.91	1.15	1.42	0.96	0.84	0.80	0.87
Mq	3.65	3.00	3.05	2.73	2.15	3.86	4.86	6.00	4.06	3.55	3.38	3.68
h_A	10	8	8	7	6	10	13	16	11	10	9	10

Reihe: 2003-2007 **Mittlere Monatsmittel in m³/s (MQ),l/s.km²(Mq) bzw. -summen in mm (h_A)**

MQ	0.53	0.58	0.76	0.65	0.60	0.57	0.36	0.42	0.50	0.44	0.47	0.56
Mq	2.26	2.44	3.23	2.74	2.55	2.40	1.54	1.77	2.12	1.88	2.01	2.39
h_A	6	6	9	7	7	6	4	5	6	5	5	6

Reihe: 1981-2008 **Mittlere Monatsmittel mit Extremwerten in m³/s**

NQ	0.16	0.06	0.06	.047	.035	.000	.000	.012	.008	.000	.008	0.08
NQ_T	0.18	0.14	0.18	0.13	0.16	0.10	0.07	.045	.036	0.09	0.05	0.09
MNQ_T	0.46	0.46	0.53	0.53	0.48	0.41	0.30	0.29	0.30	0.38	0.43	0.47
NMQ	0.29	0.21	0.26	0.24	0.32	0.19	0.17	0.18	0.16	0.11	0.09	0.10
MQ	0.68	0.63	0.83	0.77	0.81	0.71	0.56	0.54	0.56	0.59	0.60	0.71
HMQ	1.50	1.52	1.67	2.55	2.19	1.34	1.28	1.42	2.13	2.72	1.39	2.21
MHQ	1.92	1.48	3.00	2.44	5.07	5.38	4.41	4.42	3.72	2.86	2.43	2.52
HQ	5.09	5.41	7.19	9.94	21.9	11.6	10.9	23.3	15.9	17.0	5.83	7.84

Jahreswerte in m³/s (Q),l/s.km²(Mq), mm (h_A)

	Berichtsjahr			Reihe: 2003 - 2007			Reihe: 1981 - 2008		
NQ	0.19	24.06.		.000	21.06.2007		.000	21.06.2007	
NQ_T	0.35	02.06.					.036	19.09.1982	
$MJNQ_T$							0.21		
NJMQ							0.35		2001
MQ,Mq,h_A	0.87	3.67	116	0.54	2.29	72.4	0.66	2.82	89.1
HJMQ							1.42		1996
MJHQ							9.10		
HQ	17.9	02.08.		10.1	07.09.2007		23.3	05.08.1982	
NNQ seit 1977:	.000	21.06.2007		**HHQ seit** 1977:	23.3	05.08.1982			

Berichtsjahr(J)	Überschreitungsdauer der Abflüsse in Tagen			Reihe(R): 2003-2007								
m³/s	Tage(J)	Tage(R)	m³/s	Tage(J)	Tage(R)	m³/s	Tage(J)	Tage(R)	m³/s	Tage(J)	Tage(R)
10000			500			20.0			1.00	50	20.8
8000			350			16.0			0.80	150	46.8
6000			250			12.0			0.60	293	102.2
4000			180			9.00			0.40	361	213.6
3000			140			7.00		0.2	0.30	366	286.4
2000			100			5.00	1	0.4	0.20		353.4
1600			80.0			3.50	6	1.2	0.10		365.2
1200			60.0			2.50	10	3.4	0.06		
900			40.0			1.80	13	5.6	0.03		
700			30.0			1.40	22	9.8	0.00		

nach Einleitung der ARA Wulkaprodersdorf

Nr. 573 Schützen am Gebirge
Wulka

Mst.Nr. 210096 Art: Schreibpegel Einzugsgebiet: 383.7 km²

Monat	I	II	III	IV	V	VI	VII	VIII	IX	X	XI	XII
Tag	Tägliche Abflüsse 2008 in m³/s											
1.	1.27	1.43	1.17	0.98	0.87	0.65	1.32	1.62	1.01	1.29	0.94	1.03
2.	1.24	1.44	1.08	0.99	0.91	0.66	1.05	3.47	1.03	1.44	0.93	0.99
3.	1.22	1.36	1.13	0.99	0.86	0.83	1.08	7.94	1.07	1.69	0.94	1.08
4.	1.18	1.37	1.22	0.97	0.88	2.01	1.01	3.33	1.02	1.93	0.94	1.03
5.	1.15	1.32	1.05	0.96	1.08	3.85	0.85	4.52	0.98	1.42	0.93	1.10
6.	1.18	1.30	1.05	0.97	1.02	2.20	0.83	2.83	0.94	1.32	0.92	1.22
7.	1.22	1.27	1.10	0.98	0.92	1.44	1.43	2.09	1.05	1.24	1.13	1.05
8.	1.27	1.25	1.12	0.96	0.94	1.36	3.23	1.96	1.80	1.24	1.37	0.98
9.	1.22	1.24	1.13	0.96	0.86	1.65	1.42	2.77	1.14	1.17	1.37	0.99
10.	1.16	1.25	1.05	0.96	0.82	1.14	1.01	1.97	1.01	1.26	1.18	0.98
11.	1.16	1.27	1.06	0.94	0.77	1.13	0.93	1.60	1.07	1.19	1.05	1.02
12.	1.17	1.23	1.06	0.90	0.75	1.44	0.96	1.52	1.24	1.14	1.03	1.18
13.	1.20	1.22	1.04	0.89	0.76	1.15	0.88	1.39	1.09	1.14	0.99	1.25
14.	1.22	1.18	1.18	0.95	0.75	0.98	1.54	1.37	1.00	1.12	1.23	1.10
15.	1.26	1.18	1.42	0.95	0.75	0.94	1.27	1.38	1.50	1.15	1.03	1.08
16.	1.25	1.11	1.28	0.91	0.76	0.91	0.93	5.33	2.36	1.18	1.03	1.05
17.	1.24	1.07	1.77	0.92	0.74	0.87	1.16	2.70	1.72	1.09	0.98	1.09
18.	1.21	1.11	1.31	0.91	0.74	1.26	1.84	2.06	1.34	1.04	0.85	2.15
19.	1.64	1.13	1.13	0.89	0.79	0.92	1.06	1.75	1.20	1.06	0.80	4.28
20.	1.70	1.11	1.07	0.87	1.61	0.82	1.30	1.70	1.13	1.03	0.84	2.73
21.	1.57	1.11	1.07	1.02	1.75	0.77	5.09	1.48	1.19	1.08	1.19	2.31
22.	1.53	1.09	1.01	1.96	1.09	0.79	2.01	1.34	1.16	1.08	1.05	2.03
23.	1.42	1.05	1.00	1.48	0.92	0.85	4.10	1.39	1.11	1.05	0.91	1.73
24.	1.35	1.05	2.07	1.04	0.82	1.42	10.2	1.42	1.14	1.05	0.92	1.61
25.	1.33	1.09	1.66	1.04	0.80	2.56	3.92	1.28	1.67	1.04	1.11	1.61
26.	1.33	1.09	1.35	1.00	0.75	1.34	2.67	1.25	4.23	1.00	1.02	1.47
27.	1.53	1.10	1.20	0.93	0.74	7.22	2.34	1.22	2.25	1.02	1.03	1.40
28.	1.87	1.03	1.08	0.94	0.74	2.59	2.17	1.17	1.65	1.05	1.21	1.37
29.	1.86	1.02	1.10	0.93	0.69	1.61	1.63	1.14	1.40	1.22	1.09	1.31
30.	1.62		1.06	0.88	0.70	1.61	1.46	1.07	1.27	0.91	1.01	1.25
31.	1.47		1.03		0.68		1.41	1.02		0.93		1.21
	Extremwerte in m³/s											
am	10.	17.	31.	21.	27.	01.	17.	29.	05.	30.	20.	10.
NQ	1.06	0.89	0.93	0.77	0.51	0.62	0.73	0.89	0.89	0.78	0.78	0.93
HQ	2.26	1.49	2.50	2.74	2.50	10.9	17.6	19.0	5.91	2.44	1.72	5.26
am	29.	02.	24.	22.	20.	27.	24.	03.	26.	04.	08.	19.
	Monatsmittel in m³/s(MQ),l/s.km²(Mq) bzw.Monatssummen in mm (h_A)											
MQ	1.36	1.19	1.20	1.00	0.88	1.57	2.00	2.16	1.39	1.18	1.03	1.44
Mq	3.53	3.10	3.11	2.61	2.29	4.08	5.22	5.64	3.63	3.07	2.69	3.76
h_A	9	8	8	7	6	11	14	15	9	8	7	10

Reihe: 2003-2007 **Mittlere Monatsmittel in m³/s (MQ),l/s.km²(Mq) bzw. -summen in mm (h_A)**

MQ	0.91	0.96	1.21	1.01	0.94	0.86	0.59	0.66	0.76	0.69	0.76	0.92
Mq	2.38	2.51	3.16	2.64	2.45	2.25	1.55	1.71	1.99	1.81	1.97	2.41
h_A	6	6	8	7	7	6	4	5	5	5	5	6

Reihe: 1961-2008 **Mittlere Monatsmittel mit Extremwerten in m³/s**

NQ	0.20	0.20	0.13	0.27	0.26	0.16	0.12	0.10	0.09	0.09	0.12	0.20
NQ_T	0.25	0.27	0.25	0.37	0.32	0.23	0.18	0.15	0.10	0.12	0.18	0.20
MNQ_T	0.74	0.78	0.86	0.79	0.75	0.62	0.52	0.50	0.52	0.57	0.63	0.74
NMQ	0.27	0.49	0.66	0.50	0.47	0.37	0.26	0.21	0.17	0.18	0.33	0.29
MQ	1.14	1.26	1.45	1.49	1.31	1.26	0.98	0.89	0.81	0.84	0.99	1.11
HMQ	2.49	3.61	3.68	11.0	6.99	10.8	4.18	3.31	3.48	2.50	3.90	3.13
MHQ	3.47	3.57	4.80	6.03	7.06	8.29	6.41	6.12	4.95	3.56	3.85	3.82
HQ	20.3	14.6	19.5	60.0	34.8	42.0	40.0	26.0	48.6	18.0	23.0	20.1

Jahreswerte in m³/s (Q),l/s.km²(Mq), mm (h_A)

	Berichtsjahr			Reihe: 2003 - 2007			Reihe: 1961 - 2008		
NQ	0.51	27.05.		0.11	04.08.2003		0.09	02.09.1962	
NQ_T	0.65	01.06.					0.10	02.09.1962	
$MJNQ_T$							0.38		
NJMQ							0.54		1978
MQ,Mq,h_A	1.37	3.57	113	0.86	2.24	71.0	1.13	2.94	92.9
HJMQ							4.01		1965
MJHQ							15.2		
HQ	19.0	03.08.		17.6	07.09.2007		60.0	23.04.1965	
NNQ seit 1962:	0.09	02.09.1962		**HHQ seit** 1962:	60.0	23.04.1965			

Berichtsjahr(J)	Überschreitungsdauer der Abflüsse in Tagen			Reihe(R): 2003-2007								
m³/s	Tage(J)	Tage(R)	m³/s	Tage(J)	Tage(R)	m³/s	Tage(J)	Tage(R)	m³/s	Tage(J)	Tage(R)
10000			500			20.0			1.00	277	85.0
8000			350			16.0			0.80	347	148.8
6000			250			12.0			0.60	366	222.0
4000			180			9.00	1	0.2	0.40		324.0
3000			140			7.00	3	1.0	0.30		360.4
2000			100			5.00	5	2.0	0.20		365.2
1600			80.0			3.50	11	4.2	0.10		
1200			60.0			2.50	21	9.6	0.06		
900			40.0			1.80	42	18.8	0.03		
700			30.0			1.40	90	32.2	0.00		

nach Einleitung der ARA Wulkaprodersdorf und Eisenstadt
Im Aug nach ergänzten Wasserständen ermittelt

Nr. 583 Deutschkreutz Goldbach

Mst.Nr. 215020 Art: Schreibpegel Einzugsgebiet: 16.7 km²

Monat	I	II	III	IV	V	VI	VII	VIII	IX	X	XI	XII
Tag	Tägliche Abflüsse 2008 in m³/s											
1.	0.08	0.08	0.08	0.07	0.07	0.06	0.09	0.08	0.06	0.10	0.12	0.10
2.	0.08	0.08	0.08	0.07	0.07	0.06	0.08	0.13	0.06	0.11	0.13	0.10
3.	0.08	0.08	0.07	0.07	0.06	0.12	0.08	0.11	0.06	0.17	0.12	0.12
4.	0.07	0.08	0.06	0.07	0.06	0.11	0.07	0.29	0.06	0.15	0.12	0.11
5.	0.07	0.08	0.06	0.07	0.05	0.21	0.06	0.32	0.06	0.11	0.12	0.11
6.	0.07	0.08	0.06	0.06	0.07	0.09	0.06	0.12	0.06	0.11	0.13	0.13
7.	0.07	0.08	0.06	0.07	0.07	0.15	0.06	0.09	0.06	0.11	0.14	0.11
8.	0.07	0.08	0.07	0.07	0.06	0.18	0.08	0.09	0.08	0.11	0.21	0.11
9.	0.08	0.07	0.07	0.07	0.07	0.20	0.05	0.11	0.05	0.11	0.13	0.11
10.	0.08	0.07	0.07	0.06	0.07	0.06	0.05	0.08	0.06	0.10	0.12	0.11
11.	0.08	0.07	0.07	0.06	0.07	0.07	0.05	0.07	0.06	0.11	0.12	0.11
12.	0.07	0.07	0.07	0.07	0.06	0.05	0.05	0.07	0.15	0.11	0.12	0.12
13.	0.08	0.07	0.07	0.07	0.06	.044	0.05	0.07	0.08	0.11	0.12	0.10
14.	0.08	0.07	0.08	0.07	0.06	.041	0.13	0.08	0.08	0.11	0.14	0.09
15.	0.08	0.07	0.08	0.07	0.07	.042	0.08	0.09	0.12	0.11	0.12	0.09
16.	0.08	0.07	0.12	0.06	0.08	.043	0.06	0.19	0.16	0.12	0.12	0.09
17.	0.08	0.07	0.09	0.06	0.07	.045	0.13	0.09	0.11	0.12	0.12	0.10
18.	0.08	0.07	0.08	0.07	0.07	.049	0.11	0.07	0.10	0.11	0.12	0.39
19.	0.10	0.07	0.07	0.08	0.14	.046	0.07	0.07	0.10	0.11	0.11	0.28
20.	0.09	0.07	0.07	0.07	0.10	.044	0.09	0.07	0.10	0.11	0.11	0.20
21.	0.09	0.07	0.07	0.13	0.07	.044	0.19	0.07	0.10	0.11	0.13	0.19
22.	0.09	0.07	0.07	0.10	0.07	.044	0.09	0.07	0.10	0.11	0.12	0.17
23.	0.08	0.08	0.07	0.09	0.07	.048	0.48	0.09	0.10	0.12	0.11	0.13
24.	0.08	0.08	0.14	0.07	0.07	0.07	0.57	0.08	0.10	0.12	0.11	0.12
25.	0.09	0.08	0.08	0.08	0.06	0.05	0.20	0.07	0.13	0.12	0.11	0.12
26.	0.09	0.08	0.08	0.07	0.06	0.19	0.16	0.07	0.12	0.12	0.10	0.10
27.	0.09	0.07	0.08	0.07	0.06	0.71	0.12	0.07	0.10	0.12	0.10	0.10
28.	0.09	0.07	0.07	0.07	0.06	0.13	0.11	0.07	0.10	0.12	0.10	0.09
29.	0.08	0.07	0.07	0.07	0.06	0.09	0.09	0.06	0.10	0.13	0.10	0.09
30.	0.08		0.07	0.07	0.06	0.14	0.08	0.06	0.10	0.12	0.10	0.09
31.	0.08		0.07		0.06		0.08	0.06		0.12		0.09
	Extremwerte in m³/s											
am	07.	18.	16.	06.	05.	13.	08.	31.	09.	01.	25.	31.
NQ	0.07	0.07	0.06	0.06	0.05	.041	0.05	0.06	0.05	0.10	0.10	0.09
HQ	0.15	0.18	0.38	0.75	0.59	1.78	1.13	1.04	0.69	0.24	0.38	0.67
am	19.	26.	16.	21.	19.	27.	23.	04.	12.	04.	08.	18.
	Monatsmittel in m³/s(MQ),l/s.km²(Mq) bzw.Monatssummen in mm (h_A)											
MQ	0.08	0.07	0.08	0.07	0.07	0.11	0.12	0.10	0.09	0.12	0.12	0.13
Mq	4.86	4.48	4.52	4.36	4.14	6.48	7.11	5.90	5.38	6.96	7.26	7.67
h_A	13	11	12	11	11	17	19	16	14	19	19	20

Reihe: 2003-2007 **Mittlere Monatsmittel in m³/s (MQ),l/s.km²(Mq) bzw. -summen in mm (h_A)**

MQ	0.06	0.05	0.06	0.06	0.05	0.07	0.06	0.06	0.06	0.06	0.06	0.07
Mq	3.32	3.26	3.80	3.35	3.20	3.94	3.56	3.37	3.40	3.55	3.57	4.03
h_A	9	8	10	9	9	10	10	9	9	10	9	10

Reihe: 1996-2008 **Mittlere Monatsmittel mit Extremwerten in m³/s**

NQ	.024	.032	.038	.031	.023	.017	.021	.015	.023	.026	.035	.034
NQ_T	.025	.037	.039	.035	.024	.023	.024	.016	.025	.027	.036	.034
MNQ_T	0.05	0.06	0.06	0.06	.046	.048	.045	.043	.047	0.06	0.06	0.06
NMQ	.042	.043	.044	.050	.043	.036	.036	.034	.033	.036	.041	.043
MQ	0.07	0.07	0.08	0.08	0.07	0.07	0.07	0.07	0.08	0.08	0.08	0.08
HMQ	0.11	0.11	0.12	0.15	0.12	0.12	0.12	0.11	0.19	0.13	0.12	0.13
MHQ	0.26	0.19	0.40	0.45	0.62	0.70	0.85	0.72	0.59	0.50	0.38	0.36
HQ	0.57	0.35	0.84	0.86	0.99	1.78	1.43	1.17	1.05	0.87	0.69	0.76

Jahreswerte in m³/s (Q),l/s.km²(Mq), mm (h_J)

	Berichtsjahr			Reihe: 2003 - 2007			Reihe: 1996 - 2008		
NQ	.041	13.06.		.015	28.08.2003		.015	28.08.2003	
NQ_T	.041	14.06.					.016	28.08.2003	
$MJNQ_T$							.036		
NJMQ							.044		2003
MQ,Mq,h_A	0.10	5.77	182	0.06	3.56	113	0.07	4.38	138
HJMQ							0.12		1996
MJHQ							1.06		
HQ	1.78	27.06.		1.43	17.07.2003		1.78	27.06.2008	

NNQ seit 1996: .015 28.08.2003 **HHQ seit** 1996: 1.43 17.07.2003

Berichtsjahr(J) Überschreitungsdauer der Abflüsse in Tagen Reihe(R): 2003-2007

m³/s	Tage(J)	Tage(R)	m³/s	Tage(J)	Tage(R)	m³/s	Tage(J)	Tage(R)	m³/s	Tage(J)	Tage(R)
10000			500			20.0			1.00		
8000			350			16.0			0.80		
6000			250			12.0			0.60	1	
4000			180			9.00			0.40	3	0.4
3000			140			7.00			0.30	5	1.2
2000			100			5.00			0.20	12	4.4
1600			80.0			3.50			0.10	136	28.4
1200			60.0			2.50			0.06	346	114.2
900			40.0			1.80			0.03	366	352.4
700			30.0			1.40			0.00		365.2

Rückhaltebecken flussaufwärts des Pegels

Nr. 584 Arzberg (Moderbach) Moderbach

Mst.Nr. 210955 Art: Schreibpegel Einzugsgebiet: 82.4 km²

Monat	I	II	III	IV	V	VI	VII	VIII	IX	X	XI	XII
Tag	Tägliche Abflüsse 2008 in m³/s											
1.	0.47	0.43	0.44	0.43	0.41	0.30	0.53	0.86	0.60	0.43	0.41	1.04
2.	0.46	0.43	0.67	0.44	0.38	0.47	0.55	0.88	0.62	0.43	0.38	1.00
3.	0.46	0.42	0.57	0.42	0.35	0.40	0.55	0.80	0.60	0.70	0.38	0.96
4.	0.44	0.41	0.56	0.41	0.34	0.50	0.51	0.82	0.58	0.59	0.37	0.84
5.	0.44	0.43	0.53	0.42	0.35	0.57	0.47	0.83	0.58	0.48	0.37	0.76
6.	0.45	0.42	0.50	0.42	0.34	0.53	0.53	0.68	0.57	0.46	0.37	0.78
7.	0.45	0.43	0.49	0.43	0.33	0.45	0.62	0.65	0.57	0.46	0.42	0.73
8.	0.44	0.40	0.49	0.42	0.33	0.52	0.49	0.64	0.59	0.45	0.94	0.68
9.	0.42	0.39	0.49	0.42	0.32	0.55	0.46	0.78	0.56	0.46	0.57	0.65
10.	0.42	0.39	0.48	0.42	0.32	0.46	0.47	0.61	0.56	0.45	0.47	0.63
11.	0.42	0.38	0.49	0.41	0.31	0.98	0.50	0.60	0.57	0.44	0.44	1.10
12.	0.42	0.38	0.48	0.40	0.31	0.85	0.52	0.59	0.71	0.43	0.42	2.04
13.	0.45	0.36	0.47	0.40	0.31	0.70	0.51	0.56	0.61	0.43	0.45	1.78
14.	0.48	0.37	0.46	0.39	0.31	0.63	0.98	0.55	0.56	0.42	0.46	1.65
15.	0.46	0.37	0.46	0.45	0.30	0.60	0.69	1.09	0.63	0.42	0.43	1.57
16.	0.44	0.34	0.48	0.40	0.30	0.56	0.58	2.75	0.55	0.42	0.41	1.50
17.	0.50	0.32	0.48	0.43	0.30	0.54	1.62	1.42	0.52	0.41	0.40	1.60
18.	0.59	0.37	0.46	0.42	0.31	0.52	1.84	1.23	0.49	0.39	0.39	1.59
19.	0.54	0.36	0.45	0.45	0.33	0.50	1.22	1.11	0.47	0.39	0.38	1.52
20.	0.56	0.35	0.44	0.48	0.57	0.47	1.26	1.08	0.46	0.40	0.38	1.43
21.	0.52	0.36	0.45	0.75	0.40	0.47	2.35	1.03	0.46	0.39	0.40	1.67
22.	0.51	0.36	0.47	0.65	0.36	0.47	1.40	0.94	0.47	0.39	0.39	1.49
23.	0.48	0.37	0.46	0.47	0.42	0.55	1.25	0.99	0.46	0.39	0.38	1.42
24.	0.47	0.36	0.46	0.42	0.39	0.75	1.21	0.95	0.45	0.39	0.37	1.36
25.	0.46	0.37	0.44	0.39	0.36	0.60	1.11	0.80	0.50	0.39	0.37	1.30
26.	0.44	0.37	0.43	0.38	0.34	0.57	1.03	0.72	0.50	0.42	0.36	1.18
27.	0.47	0.37	0.44	0.37	0.33	0.89	0.99	0.67	0.46	0.49	0.35	1.13
28.	0.45	0.37	0.46	0.37	0.32	0.60	0.94	0.69	0.44	0.38	0.35	1.07
29.	0.44	0.38	0.45	0.37	0.30	0.58	0.83	0.67	0.44	0.41	0.38	1.00
30.	0.44		0.43	0.37	0.30	0.55	0.73	0.62	0.43	0.41	0.42	0.92
31.	0.43		0.43		0.29		0.70	0.61		0.38		0.89
	Extremwerte in m³/s											
am	09.	17.	01.	29.	31.	01.	11.	14.	29.	31.	28.	01.
NQ	0.39	0.22	0.37	0.36	0.28	0.27	0.40	0.53	0.42	0.37	0.33	0.45
HQ	0.71	0.48	0.71	2.94	0.93	4.96	4.77	5.55	1.04	0.97	1.20	2.44
am	17.	07.	02.	21.	20.	11.	17.	15.	12.	03.	08.	11.
	Monatsmittel in m³/s(MQ),l/s.km²(Mq) bzw.Monatssummen in mm (h_A)											
MQ	0.46	0.38	0.48	0.43	0.34	0.57	0.88	0.88	0.53	0.44	0.42	1.20
Mq	5.63	4.63	5.80	5.25	4.16	6.92	10.7	10.7	6.47	5.29	5.11	14.6
h_A	15	12	16	14	11	18	29	29	17	14	13	38

Reihe: 2003-2007 **Mittlere Monatsmittel in m³/s (MQ),l/s.km²(Mq) bzw. -summen in mm (h_A)**

MQ	0.51	0.45	0.77	0.83	0.74	1.01	0.94	1.28	0.93	0.72	0.61	0.59
Mq	6.15	5.51	9.28	10.1	8.94	12.3	11.4	15.5	11.3	8.73	7.44	7.12
h_A	16	14	25	26	24	32	30	42	29	23	19	18

Reihe: 1976-2008 **Mittlere Monatsmittel mit Extremwerten in m³/s**

NQ	0.14	0.14	0.17	0.17	0.16	0.23	0.21	0.14	0.17	0.22	0.18	0.13
NQ_T	0.17	0.17	0.18	0.17	0.18	0.24	0.21	0.15	0.17	0.23	0.21	0.18
MNQ_T	0.43	0.39	0.44	0.62	0.57	0.57	0.52	0.51	0.50	0.51	0.53	0.51
NMQ	0.19	0.19	0.19	0.21	0.29	0.40	0.31	0.19	0.25	0.25	0.23	0.21
MQ	0.57	0.58	0.75	0.93	0.84	0.89	0.92	1.02	0.83	0.90	0.73	0.70
HMQ	1.46	1.53	1.56	2.64	2.30	2.26	3.59	4.35	2.02	2.73	1.65	1.32
MHQ	1.43	1.88	2.51	2.11	2.97	5.97	13.7	11.8	6.26	6.19	2.08	1.83
HQ	5.47	6.67	10.5	6.06	15.1	26.2	101	79.8	51.3	70.9	15.0	6.35

Jahreswerte in m³/s (Q),l/s.km²(Mq), mm (h_J)

	Berichtsjahr			Reihe: 2003 - 2007			Reihe: 1976 - 2008		
NQ	0.22	17.02.		0.14	28.08.2003		0.13	24.12.2001	
NQ_T	0.29	31.05.					0.15	29.08.2001	
$MJNQ_T$							0.30		
NJMQ							0.40		2001
MQ,Mq,h_A	0.59	7.13	226	0.78	9.48	300	0.81	9.79	309
HJMQ							1.42		1979
MJHQ							22.8		
HQ	5.55	15.08.		101	30.07.2005		101	30.07.2005	

NNQ seit 1972: 0.13 24.12.2001 **HHQ seit** 1972: 101 30.07.2005

Berichtsjahr(J) Überschreitungsdauer der Abflüsse in Tagen Reihe(R): 2003-2007

m³/s	Tage(J)	Tage(R)	m³/s	Tage(J)	Tage(R)	m³/s	Tage(J)	Tage(R)	m³/s	Tage(J)	Tage(R)
10000			500			20.0			1.00	38	68.2
8000			350			16.0		0.2	0.80	59	96.0
6000			250			12.0		0.4	0.60	97	156.8
4000			180			9.00		0.4	0.40	285	303.0
3000			140			7.00		1.0	0.30	365	348.2
2000			100			5.00		1.8	0.20	366	361.6
1600			80.0			3.50		5.0	0.10		365.2
1200			60.0			2.50	1	11.0	0.06		
900			40.0			1.80	4	21.2	0.03		
700			30.0			1.40	18	35.4	0.00		

Im Jän,Feb,Dez durch Eis beeinflusst
Im Mai,Jun,Jul,Aug,Sep nach ergänzten Wasserständen ermittelt

Abflüsse

Nr. 585 Arzberg (Raab)
Raab

Mst.Nr. 211698 Art: Schreibpegel Einzugsgebiet: 119.1 km²

Monat	I	II	III	IV	V	VI	VII	VIII	IX	X	XI	XII
Tag	Tägliche Abflüsse 2008 in m³/s											
1.	0.61	0.63	0.59	0.58	0.60	0.46	0.76	1.45	0.86	0.59	0.58	1.62
2.	0.59	0.64	0.84	0.59	0.56	0.63	0.74	1.32	0.86	0.58	0.56	1.46
3.	0.59	0.62	0.74	0.59	0.53	0.57	0.74	1.19	0.84	0.85	0.55	1.49
4.	0.58	0.62	0.73	0.57	0.52	0.67	0.72	1.47	0.82	0.76	0.55	1.35
5.	0.58	0.63	0.70	0.57	0.52	0.75	0.71	1.34	0.81	0.65	0.54	1.26
6.	0.58	0.61	0.66	0.57	0.51	0.71	0.73	1.17	0.79	0.63	0.55	1.29
7.	0.57	0.62	0.66	0.60	0.50	0.64	0.77	1.12	0.78	0.62	0.60	1.22
8.	0.56	0.59	0.65	0.59	0.49	0.73	0.74	1.14	0.80	0.61	1.13	1.17
9.	0.56	0.57	0.64	0.57	0.49	0.75	0.71	1.31	0.77	0.63	0.69	1.14
10.	0.55	0.57	0.63	0.57	0.49	0.68	0.69	1.11	0.76	0.62	0.59	1.12
11.	0.55	0.56	0.66	0.56	0.48	1.40	0.68	1.06	0.77	0.60	0.56	1.96
12.	0.55	0.55	0.64	0.56	0.48	1.10	0.67	1.04	0.90	0.59	0.59	3.03
13.	0.57	0.54	0.63	0.56	0.47	0.99	0.69	1.02	0.82	0.59	0.61	2.82
14.	0.60	0.54	0.62	0.55	0.47	0.92	1.22	0.99	0.78	0.59	0.62	2.62
15.	0.58	0.54	0.62	0.62	0.47	0.89	0.89	2.01	0.87	0.59	0.59	2.39
16.	0.56	0.51	0.64	0.56	0.46	0.86	0.76	3.22	0.78	0.58	0.57	2.22
17.	0.62	0.51	0.64	0.62	0.47	0.84	2.29	1.71	0.74	0.58	0.56	2.44
18.	0.70	0.55	0.61	0.58	0.48	0.83	2.14	1.50	0.72	0.58	0.55	2.48
19.	0.66	0.53	0.61	0.64	0.51	0.80	1.46	1.40	0.71	0.58	0.55	2.33
20.	0.67	0.52	0.61	0.68	0.76	0.77	1.75	1.39	0.69	0.57	0.54	2.21
21.	0.64	0.52	0.61	1.00	0.59	0.75	2.81	1.30	0.67	0.57	0.56	2.61
22.	0.63	0.52	0.63	0.79	0.55	0.73	1.81	1.23	0.66	0.57	0.56	2.27
23.	0.61	0.52	0.63	0.63	0.61	0.84	1.67	1.30	0.63	0.57	0.57	2.18
24.	0.59	0.52	0.63	0.59	0.58	0.94	1.59	1.23	0.62	0.56	0.55	2.08
25.	0.58	0.52	0.61	0.57	0.55	0.82	1.46	1.06	0.66	0.56	0.55	2.00
26.	0.57	0.54	0.59	0.55	0.53	0.86	1.39	0.96	0.66	0.58	0.54	1.87
27.	0.65	0.55	0.61	0.54	0.50	1.15	1.34	0.93	0.61	0.64	0.54	1.79
28.	0.66	0.55	0.62	0.53	0.49	0.86	1.26	0.95	0.60	0.56	0.54	1.72
29.	0.65	0.55	0.61	0.54	0.48	0.81	1.21	0.93	0.60	0.58	0.57	1.62
30.	0.64		0.60	0.55	0.48	0.79	1.17	0.89	0.59	0.59	0.61	1.53
31.	0.63		0.59		0.47		1.18	0.88		0.56		1.48
	Extremwerte in m³/s											
am	09.	17.	01.	29.	31.	01.	10.	31.	25.	23.	20.	01.
NQ	0.52	0.34	0.54	0.50	0.44	0.42	0.64	0.84	0.57	0.51	0.50	0.64
HQ	0.87	0.79	0.94	3.93	1.24	8.17	13.2	10.5	1.25	1.11	1.38	4.06
am	17.	17.	02.	21.	20.	11.	17.	15.	12.	03.	08.	11.
	Monatsmittel in m³/s(MQ),l/s.km²(Mq) bzw.Monatssummen in mm (h_A)											
MQ	0.60	0.56	0.64	0.60	0.52	0.82	1.19	1.28	0.74	0.60	0.59	1.90
Mq	5.06	4.70	5.37	5.05	4.35	6.87	9.95	10.7	6.20	5.07	4.94	15.9
h_A	14	12	14	13	12	18	27	29	16	14	13	41

Reihe: 2003-2007 **Mittlere Monatsmittel in m³/s (MQ),l/s.km²(Mq) bzw. -summen in mm (h_A)**

MQ	0.65	0.58	0.96	1.03	0.96	1.33	1.17	1.46	1.13	0.84	0.76	0.74
Mq	5.49	4.86	8.08	8.61	8.10	11.1	9.86	12.2	9.46	7.05	6.38	6.25
h_A	15	12	22	22	22	29	26	33	25	19	17	16

Reihe: 1982-2008 **Mittlere Monatsmittel mit Extremwerten in m³/s**

NQ	0.23	0.25	0.22	0.24	0.25	0.33	0.24	0.21	0.25	0.27	0.25	0.22
NQ_T	0.28	0.30	0.27	0.27	0.27	0.36	0.27	0.22	0.27	0.29	0.28	0.27
MNQ_T	0.55	0.54	0.56	0.80	0.75	0.76	0.66	0.72	0.68	0.68	0.67	0.65
NMQ	0.30	0.32	0.29	0.31	0.40	0.53	0.39	0.26	0.31	0.33	0.30	0.30
MQ	0.77	0.73	0.97	1.34	1.21	1.26	1.17	1.36	1.14	1.10	0.91	0.93
HMQ	2.15	1.42	2.46	3.65	3.78	3.04	4.24	4.63	3.13	3.42	2.68	2.12
MHQ	1.98	2.34	3.96	3.54	5.31	9.61	16.9	13.7	8.57	6.86	3.01	2.62
HQ	8.99	12.3	16.2	11.7	23.8	25.0	107	54.0	42.6	60.5	17.5	10.1

Jahreswerte in m³/s (Q),l/s.km²(Mq), mm (h_A)

	Berichtsjahr			Reihe: 2003 - 2007			Reihe: 1982 - 2008		
NQ	0.34	17.02.		0.21	11.08.2003		0.21	11.08.2003	
NQ_T	0.46	01.06.					0.22	11.08.2003	
$MJNQ_T$							0.41		
NJMQ							0.50		2003
MQ,Mq,h_A	0.84	7.04	223	0.97	8.13	257	1.08	9.04	286
HJMQ							1.57		1989
MJHQ							24.9		
HQ	13.2	17.07.		107	30.07.2005		107	30.07.2005	

NNQ seit 1982: 0.21 11.08.2003 **HHQ seit** 1982: 107 30.07.2005

Berichtsjahr(J) Überschreitungsdauer der Abflüsse in Tagen Reihe(R): 2003-2007

m³/s	Tage(J)	Tage(R)	m³/s	Tage(J)	Tage(R)	m³/s	Tage(J)	Tage(R)	m³/s	Tage(J)	Tage(R)
10000			500			20.0		0.2	1.00	76	93.6
8000			350			16.0		0.2	0.80	108	135.8
6000			250			12.0		0.4	0.60	226	258.6
4000			180			9.00		0.6	0.40	366	345.2
3000			140			7.00		1.0	0.30		359.0
2000			100			5.00		2.6	0.20		365.2
1600			80.0			3.50		6.6	0.10		
1200			60.0			2.50	6	15.0	0.06		
900			40.0			1.80	22	35.2	0.03		
700			30.0			1.40	41	54.2	0.00		

durch Kraftwerksbetrieb beeinflusst
Im Jän,Feb,Dez durch Eis beeinflusst

Nr. 586 Mitterdorf an der Raab
Raab

Mst.Nr. 211599 Art: Schreibpegel Einzugsgebiet: 183.7 km²

Monat	I	II	III	IV	V	VI	VII	VIII	IX	X	XI	XII
Tag	Tägliche Abflüsse 2008 in m³/s											
1.	0.82	0.78	0.67	0.66	0.76	0.58	0.90	2.02	1.16	0.86	0.82	1.69
2.	0.80	0.79	0.94	0.66	0.76	1.36	0.84	2.11	1.13	0.83	0.80	1.61
3.	0.82	0.76	0.81	0.67	0.67	1.46	0.82	1.95	1.10	1.34	0.77	1.65
4.	0.81	0.81	0.81	0.66	0.66	1.55	0.80	1.87	0.96	1.27	0.78	1.55
5.	0.80	0.77	0.82	0.64	0.68	2.18	0.78	2.10	1.00	0.97	0.76	1.31
6.	0.80	0.76	0.83	0.64	0.64	1.85	0.75	1.71	0.99	0.90	0.76	1.33
7.	0.80	0.75	0.84	0.67	0.61	1.45	0.88	1.60	0.98	0.87	0.81	1.27
8.	0.76	0.74	0.84	0.65	0.60	1.34	0.85	1.68	1.03	0.84	1.89	1.18
9.	0.79	0.72	0.82	0.64	0.60	1.43	0.76	2.27	1.00	0.84	1.35	1.13
10.	0.74	0.71	0.80	0.64	0.59	1.21	0.74	1.68	0.97	0.86	1.06	1.09
11.	0.74	0.71	0.85	0.59	0.59	1.76	0.70	1.55	0.96	0.83	0.97	1.82
12.	0.74	0.72	0.80	0.59	0.58	1.62	0.67	1.50	1.13	0.82	0.95	4.52
13.	0.77	0.69	0.79	0.60	0.57	1.45	0.71	1.42	1.06	0.82	0.95	4.80
14.	0.80	0.71	0.76	0.60	0.57	1.33	2.21	1.37	0.98	0.81	1.06	4.12
15.	0.82	0.70	0.73	0.67	0.55	1.24	1.53	1.74	1.15	0.79	0.96	3.65
16.	0.76	0.65	0.78	0.62	0.56	1.14	0.98	5.13	1.05	0.79	0.91	3.30
17.	0.79	0.65	0.81	0.68	0.57	1.08	3.71	2.46	0.99	0.79	0.93	3.46
18.	1.03	0.85	0.77	0.64	0.62	1.24	4.66	2.03	0.95	0.80	0.90	3.51
19.	0.91	0.72	0.76	0.64	0.70	1.01	2.93	1.80	0.89	0.79	0.85	3.31
20.	0.93	0.68	0.76	0.74	1.17	0.95	2.57	1.78	0.93	0.80	0.85	3.04
21.	0.90	0.67	0.75	0.93	0.94	0.87	4.81	1.72	0.89	0.79	0.84	3.42
22.	0.86	0.66	0.77	1.43	0.74	0.83	3.05	1.55	0.90	0.78	0.91	3.06
23.	0.78	0.66	0.78	0.93	0.88	0.88	2.69	1.62	0.90	0.77	0.88	2.90
24.	0.86	0.68	0.78	0.84	0.90	1.86	2.50	1.68	0.90	0.78	0.90	2.75
25.	0.80	0.64	0.76	0.76	0.79	1.37	2.25	1.45	0.90	0.77	0.84	2.65
26.	0.78	0.66	0.72	0.74	0.71	1.02	2.09	1.36	1.11	0.76	0.83	2.49
27.	0.69	0.65	0.71	0.71	0.67	1.53	1.94	1.31	0.90	0.90	0.75	2.36
28.	0.82	0.66	0.72	0.70	0.63	1.07	1.92	1.29	0.90	0.79	0.81	2.25
29.	0.79	0.64	0.71	0.69	0.60	0.97	1.82	1.33	0.88	0.83	0.82	2.14
30.	0.78		0.70	0.71	0.60	0.93	1.75	1.20	0.87	0.82	0.83	2.05
31.	0.79		0.64		0.59		1.73	1.18		0.79		1.92
	Extremwerte in m³/s											
am	09.	29.	14.	30.	06.	28.	12.	22.	19.	10.	13.	11.
NQ	0.30	0.27	0.33	0.28	0.35	0.34	0.44	0.63	0.36	0.38	0.33	0.45
HQ	2.28	2.22	1.81	3.47	1.90	5.80	15.4	9.60	2.40	2.38	2.19	5.23
am	28.	04.	11.	21.	20.	11.	17.	16.	05.	03.	08.	13.
	Monatsmittel in m³/s(MQ),l/s.km²(Mq) bzw.Monatssummen in mm (h_A)											
MQ	0.81	0.71	0.78	0.71	0.68	1.28	1.78	1.79	0.99	0.85	0.92	2.50
Mq	4.41	3.87	4.22	3.87	3.71	6.99	9.72	9.74	5.36	4.63	5.00	13.6
h_A	12	10	11	10	10	18	26	26	14	12	13	35

Reihe: 2003-2007 **Mittlere Monatsmittel in m³/s (MQ),l/s.km²(Mq) bzw. -summen in mm (h_A)**

MQ	1.03	0.87	1.48	1.54	1.38	1.82	1.51	1.97	1.51	1.24	1.12	1.12
Mq	5.63	4.74	8.07	8.38	7.52	9.89	8.21	10.7	8.20	6.74	6.08	6.10
h_A	15	12	22	22	20	26	22	29	21	18	16	16

Reihe: 1981-2008 **Mittlere Monatsmittel mit Extremwerten in m³/s**

NQ	0.06	.014	.020	0.06	0.07	.020	.020	.031	0.15	0.13	0.14	0.16
NQ_T	0.31	0.35	0.33	0.26	0.27	0.31	0.29	0.25	0.33	0.35	0.32	0.37
MNQ_T	0.80	0.76	0.80	1.11	0.96	0.99	0.83	0.94	0.98	1.00	0.98	0.95
NMQ	0.39	0.39	0.37	0.35	0.45	0.72	0.41	0.38	0.42	0.39	0.38	0.41
MQ	1.17	1.07	1.43	1.81	1.61	1.72	1.58	1.89	1.69	1.65	1.42	1.40
HMQ	2.35	2.50	3.00	5.45	5.27	4.45	5.05	6.54	5.24	4.76	4.87	2.90
MHQ	4.46	4.93	6.08	4.83	8.15	12.8	25.6	20.2	12.6	12.2	5.04	5.35
HQ	10.5	38.7	29.5	12.6	35.2	43.3	140	103	106	120	30.1	25.2

Jahreswerte in m³/s (Q),l/s.km²(Mq), mm (h_A)

	Berichtsjahr			Reihe: 2003 - 2007			Reihe: 1981 - 2008		
NQ	0.27	29.02.		0.15	25.08.2003		.014	19.02.1981	
NQ_T	0.55	15.05.					0.25	28.08.2003	
$MJNQ_T$							0.52		
NJMQ							0.71		2003
MQ,Mq,h_A	1.15	6.28	199	1.38	7.50	237	1.54	8.38	265
HJMQ							2.32		1996
MJHQ							43.6		
HQ	15.4	17.07.		140	31.07.2005		140	31.07.2005	

NNQ seit 1980: .014 19.02.1981 **HHQ seit** 1980: 140 31.07.2005

Berichtsjahr(J) Überschreitungsdauer der Abflüsse in Tagen Reihe(R): 2003-2007

m³/s	Tage(J)	Tage(R)	m³/s	Tage(J)	Tage(R)	m³/s	Tage(J)	Tage(R)	m³/s	Tage(J)	Tage(R)
10000			500			20.0		0.4	1.00	122	185.6
8000			350			16.0		0.6	0.80	228	263.0
6000			250			12.0		0.8	0.60	354	325.2
4000			180			9.00		1.4	0.40	366	355.2
3000			140			7.00		3.0	0.30		361.6
2000			100			5.00	1	6.2	0.20		365.2
1600			80.0			3.50	9	14.6	0.10		
1200			60.0			2.50	23	36.0	0.06		
900			40.0			1.80	49	69.8	0.03		
700			30.0		0.2	1.40	79	105.8	0.00		

Extremwerte beeinflusst
durch Wasserentnahme (Bewässerung) beeinflusst
Im Jän,Feb,Mrz,Apr,Mai,Jun,Nov,Dez nach erg.Wasserständen erm.

Abflüsse

Nr. 587 Unterfladnitz
Weizbach

Mst.Nr. 210963 Art: Schreibpegel Einzugsgebiet: 93.7 km²

Monat	I	II	III	IV	V	VI	VII	VIII	IX	X	XI	XII
Tag	Tägliche Abflüsse 2008 in m³/s											
1.	0.59	0.51	0.58	0.57	0.61	0.51	0.56	1.66	0.71	0.53	0.56	0.73
2.	0.58	0.57	0.74	0.59	0.56	0.81	0.55	1.59	0.71	0.52	0.49	0.69
3.	0.57	0.55	0.65	0.58	0.53	1.07	0.54	1.10	0.70	1.00	0.48	0.79
4.	0.57	0.55	0.67	0.58	0.51	0.90	0.52	1.18	0.68	0.65	0.49	0.67
5.	0.56	0.54	0.62	0.58	0.51	1.43	0.52	1.11	0.67	0.54	0.49	0.66
6.	0.57	0.53	0.60	0.58	0.49	1.14	0.51	0.95	0.65	0.52	0.49	0.66
7.	0.57	0.54	0.61	0.61	0.49	0.86	0.61	0.88	0.65	0.51	0.59	0.62
8.	0.55	0.53	0.61	0.57	0.48	0.82	0.55	1.31	0.67	0.49	1.05	0.60
9.	0.54	0.56	0.63	0.57	0.48	0.72	0.51	1.27	0.64	0.49	0.68	0.57
10.	0.56	0.54	0.63	0.55	0.47	0.68	0.50	0.95	0.64	0.49	0.58	0.57
11.	0.55	0.52	0.66	0.55	0.46	1.45	0.49	0.86	0.63	0.48	0.56	0.95
12.	0.55	0.51	0.62	0.56	0.47	1.13	0.48	0.80	0.74	0.48	0.53	1.64
13.	0.57	0.51	0.61	0.58	0.46	0.95	0.54	0.75	0.65	0.49	0.60	1.92
14.	0.56	0.50	0.59	0.57	0.43	0.87	1.97	0.74	0.63	0.50	0.56	1.51
15.	0.56	0.49	0.59	0.77	0.43	0.83	0.86	1.14	0.71	0.51	0.52	1.29
16.	0.55	0.49	0.66	0.59	0.45	0.76	0.65	2.09	0.62	0.50	0.52	1.20
17.	0.59	0.47	0.64	0.72	0.44	0.76	2.82	1.10	0.60	0.49	0.51	1.39
18.	0.57	0.52	0.62	0.59	0.62	0.81	2.03	0.96	0.59	0.48	0.50	1.49
19.	0.57	0.50	0.61	0.72	0.63	0.68	1.25	0.88	0.58	0.48	0.49	1.35
20.	0.60	0.51	0.61	0.63	0.93	0.65	1.41	1.05	0.57	0.47	0.50	1.23
21.	0.61	0.50	0.61	1.01	0.61	0.63	1.97	0.88	0.58	0.48	0.53	1.26
22.	0.57	0.50	0.66	0.82	0.57	0.61	1.21	0.80	0.58	0.50	0.50	1.15
23.	0.56	0.49	0.66	0.60	0.70	0.78	1.03	0.99	0.56	0.50	0.50	1.11
24.	0.54	0.51	0.65	0.57	0.66	0.86	0.96	0.92	0.55	0.51	0.49	1.07
25.	0.54	0.52	0.63	0.56	0.55	0.69	0.90	0.82	0.65	0.50	0.47	1.05
26.	0.54	0.52	0.60	0.57	0.52	0.69	0.84	0.78	0.65	0.51	0.47	0.99
27.	0.53	0.51	0.62	0.56	0.50	0.80	0.81	0.77	0.55	0.51	0.47	0.95
28.	0.53	0.52	0.62	0.54	0.48	0.62	0.81	0.79	0.54	0.50	0.48	0.92
29.	0.53	0.52	0.63	0.57	0.46	0.60	0.74	0.75	0.53	0.58	0.50	0.88
30.	0.54		0.59	0.54	0.45	0.59	1.13	0.73	0.53	0.56	0.56	0.84
31.	0.53		0.60		0.43		0.83	0.74		0.52		0.82
	Extremwerte in m³/s											
am	29.	17.	01.	24.	31.	01.	10.	14.	26.	12.	03.	01.
NQ	0.43	0.39	0.48	0.47	0.39	0.39	0.43	0.66	0.46	0.39	0.43	0.52
HQ	0.73	0.73	1.34	4.90	5.21	10.6	22.3	22.0	2.03	1.75	1.67	2.24
am	13.	02.	16.	21.	18.	03.	17.	01.	25.	03.	08.	13.
	Monatsmittel in m³/s(MQ),l/s.km²(Mq) bzw.Monatssummen in mm (h_A)											
MQ	0.56	0.52	0.63	0.61	0.53	0.82	0.94	1.01	0.62	0.53	0.54	1.02
Mq	5.98	5.54	6.69	6.54	5.64	8.79	10.0	10.8	6.67	5.61	5.75	10.9
h_A	16	14	18	17	15	23	27	29	17	15	15	28

Reihe: 2003-2007 **Mittlere Monatsmittel in m³/s (MQ),l/s.km²(Mq) bzw. -summen in mm (h_A)**

MQ	0.59	0.58	0.81	0.83	0.87	1.11	1.00	1.22	0.90	0.78	0.66	0.58
Mq	6.34	6.22	8.60	8.84	9.29	11.8	10.6	13.0	9.57	8.29	7.00	6.21
h_A	17	16	23	23	25	31	28	35	25	22	18	16

Reihe: 1966-2008 **Mittlere Monatsmittel mit Extremwerten in m³/s**

NQ	0.09	0.09	0.11	0.12	.036	.036	.046	0.09	0.11	0.09	0.12	0.11
NQ_T	0.17	0.17	0.19	0.20	0.18	0.09	0.18	0.18	0.25	0.21	0.20	0.19
MNQ_T	0.55	0.57	0.63	0.72	0.63	0.60	0.70	0.70	0.81	0.86	0.79	0.79
NMQ	0.19	0.21	0.21	0.28	0.35	0.26	0.33	0.30	0.41	0.34	0.22	0.22
MQ	0.71	0.81	1.00	1.10	1.02	1.15	1.22	1.44	1.16	1.33	1.08	1.04
HMQ	1.41	1.92	2.24	2.74	3.57	2.90	4.11	9.39	8.71	19.7	10.9	11.4
MHQ	1.50	2.20	3.56	3.47	7.41	13.6	13.2	14.7	6.16	7.06	2.78	2.35
HQ	5.70	16.3	24.4	12.2	62.5	88.0	88.0	110	38.8	125	15.2	15.2

Jahreswerte in m³/s (Q),l/s.km²(Mq), mm (h_1)

	Berichtsjahr			Reihe: 2003 - 2007			Reihe: 1966 - 2008		
NQ	0.39	31.05.		0.15	19.12.2005		.036	25.05.1993	
NQ_T	0.43	31.05.					0.09	15.06.1993	
$MJNQ_T$							0.36		
NJMQ							0.44		2003
MQ,Mq,h_A	0.70	7.42	235	0.83	8.81	278	1.09	11.6	368
HJMQ							5.72		1982
MJHQ							25.7		
HQ	22.3	17.07.		34.8	22.08.2005		125		06.10.1982

NNQ seit 1966: .036 25.05.1993 **HHQ seit** 1966: 125 06.10.1982

Berichtsjahr(J)	Überschreitungsdauer der Abflüsse in Tagen											Reihe(R): 2003-2007
m³/s	Tage(J)	Tage(R)	m³/s	Tage(J)	Tage(R)	m³/s	Tage(J)	Tage(R)	m³/s	Tage(J)	Tage(R)	
10000			500			20.0			1.00	42	79.0	
8000			350			16.0		0.4	0.80	80	133.6	
6000			250			12.0		0.4	0.60	175	219.6	
4000			180			9.00		0.4	0.40	366	331.0	
3000			140			7.00		0.6	0.30		351.6	
2000			100			5.00		1.6	0.20		365.2	
1600			80.0			3.50		2.8	0.10			
1200			60.0			2.50	1	5.2	0.06			
900			40.0			1.80	6	13.6	0.03			
700			30.0			1.40	14	30.2	0.00			

durch Kraftwerksbetrieb beeinflusst
Im Jän,Feb,Mrz,Apr,Mai,Jun,Jul nach erg.Wasserständen erm.

Nr. 588 St.Ruprecht a. d. R. (Raab)
Raab

Mst.Nr. 211706 Art: Schreibpegel Einzugsgebiet: 300.8 km²

Monat	I	II	III	IV	V	VI	VII	VIII	IX	X	XI	XII
Tag	Tägliche Abflüsse 2008 in m³/s											
1.	1.69	1.52	1.45	1.47	1.52	1.22	1.59	3.97	1.96	1.73	1.45	2.38
2.	1.67	1.58	1.72	1.47	1.54	2.35	1.51	4.53	1.95	1.67	1.34	2.33
3.	1.67	1.52	1.70	1.46	1.40	2.45	1.50	3.73	1.93	2.58	1.36	2.51
4.	1.63	1.53	1.75	1.43	1.38	2.40	1.48	3.55	1.82	2.29	1.40	2.31
5.	1.63	1.46	1.67	1.43	1.40	3.78	1.48	3.85	1.77	1.80	1.35	2.08
6.	1.64	1.49	1.61	1.44	1.32	3.13	1.48	3.11	1.79	1.66	1.33	2.10
7.	1.64	1.45	1.63	1.44	1.30	2.41	1.62	2.97	1.72	1.62	1.49	2.02
8.	1.57	1.47	1.64	1.44	1.28	2.28	1.60	3.34	1.84	1.58	2.69	1.93
9.	1.56	1.44	1.59	1.43	1.29	2.26	1.46	3.94	1.81	1.56	2.02	1.89
10.	1.57	1.46	1.57	1.41	1.22	2.03	1.22	3.07	1.73	1.59	1.72	1.82
11.	1.55	1.43	1.55	1.41	1.24	2.99	1.19	2.94	1.74	1.54	1.61	3.04
12.	1.56	1.43	1.48	1.42	1.24	2.61	1.16	2.89	1.91	1.52	1.59	6.59
13.	1.60	1.40	1.55	1.41	1.23	2.39	1.17	2.78	1.91	1.51	1.69	7.24
14.	1.64	1.38	1.53	1.41	1.19	2.28	3.84	2.77	1.81	1.49	1.80	6.09
15.	1.66	1.39	1.53	1.60	1.18	2.19	2.27	3.33	2.00	1.47	1.68	5.35
16.	1.57	1.31	1.59	1.43	1.13	2.06	1.49	7.98	1.78	1.42	1.62	4.92
17.	1.61	1.19	1.62	1.57	1.18	1.89	7.31	3.85	1.72	1.39	1.60	5.21
18.	1.81	1.39	1.55	1.50	1.31	2.05	7.42	3.28	1.71	1.41	1.54	5.42
19.	1.73	1.36	1.50	1.59	1.43	1.88	4.30	3.05	1.66	1.42	1.47	5.14
20.	1.77	1.37	1.51	1.69	1.92	1.87	4.19	3.23	1.64	1.42	1.51	4.76
21.	1.74	1.35	1.52	1.91	1.64	1.78	7.73	3.01	1.64	1.40	1.56	5.14
22.	1.66	1.35	1.58	2.21	1.50	1.76	4.81	2.81	1.62	1.38	1.51	4.66
23.	1.58	1.36	1.59	1.59	1.63	1.89	4.18	3.01	1.66	1.35	1.50	4.36
24.	1.65	1.33	1.63	1.49	1.71	2.97	3.84	2.76	1.63	1.34	1.52	4.06
25.	1.59	1.40	1.56	1.43	1.48	2.36	3.61	2.33	1.70	1.37	1.49	3.82
26.	1.59	1.41	1.49	1.42	1.41	2.02	3.39	2.21	1.90	1.38	1.48	3.50
27.	1.42	1.41	1.50	1.38	1.34	3.08	3.31	2.17	1.63	1.50	1.37	3.33
28.	1.53	1.40	1.53	1.37	1.30	1.82	3.29	2.15	1.62	1.41	1.40	3.20
29.	1.57	1.40	1.57	1.37	1.27	1.72	3.21	2.17	1.68	1.49	1.45	3.06
30.	1.57		1.52	1.44	1.25	1.63	3.49	2.04	1.72	1.45	1.54	2.96
31.	1.57		1.48		1.18		3.07	2.01		1.37		2.83
	Extremwerte in m³/s											
am	27.	17.	20.	29.	31.	01.	13.	30.	23.	24.	25.	01.
NQ	0.95	0.62	1.00	0.87	0.75	0.83	0.75	1.77	1.09	0.89	1.00	1.41
HQ	2.53	2.72	2.53	4.48	2.72	7.46	28.8	13.5	2.89	3.69	3.85	8.45
am	09.	04.	11.	21.	18.	03.	17.	16.	13.	03.	08.	13.
	Monatsmittel in m³/s(MQ),l/s.km²(Mq) bzw.Monatssummen in mm (h_A)											
MQ	1.62	1.41	1.57	1.50	1.37	2.25	3.01	3.19	1.77	1.55	1.57	3.74
Mq	5.39	4.70	5.22	4.99	4.55	7.49	10.0	10.6	5.87	5.16	5.22	12.4
h_A	14	12	14	13	12	19	27	28	15	14	14	32

Reihe: 2003-2007 **Mittlere Monatsmittel in m³/s (MQ),l/s.km²(Mq) bzw. -summen in mm (h_A)**

MQ	1.85	1.68	2.45	2.58	2.43	3.06	2.75	3.43	2.65	2.16	1.92	1.88
Mq	6.16	5.58	8.15	8.59	8.08	10.2	9.14	11.4	8.81	7.17	6.38	6.26
h_A	16	14	22	22	22	26	24	31	23	19	17	16

Reihe: 1984-2008 **Mittlere Monatsmittel mit Extremwerten in m³/s**

NQ	0.32	0.23	0.37	0.38	0.38	0.38	0.31	0.35	0.40	0.37	0.38	0.32
NQ_T	0.45	0.61	0.60	0.60	0.59	0.60	0.58	0.54	0.69	0.72	0.59	0.56
MNQ_T	1.44	1.44	1.59	2.15	1.84	1.90	1.65	1.69	1.72	1.69	1.75	1.63
NMQ	0.62	0.78	0.69	0.73	1.03	1.21	0.87	0.79	0.95	0.81	0.69	0.68
MQ	1.82	1.90	2.50	3.11	2.87	3.13	2.77	3.21	2.77	2.47	2.36	2.32
HMQ	2.95	4.14	5.67	8.96	7.91	7.19	8.23	10.2	7.22	6.54	6.38	4.83
MHQ	4.43	6.34	9.00	8.95	15.0	22.5	32.0	32.3	20.5	11.3	7.66	8.30
HQ	14.8	39.7	33.2	23.4	54.8	62.9	148	140	140	91.0	35.1	36.9

Jahreswerte in m³/s (Q),l/s.km²(Mq), mm (h_1)

	Berichtsjahr			Reihe: 2003 - 2007			Reihe: 1984 - 2008		
NQ	0.62	17.02.		0.37	19.08.2003		0.23	01.02.1995	
NQ_T	1.13	16.05.					0.45	05.01.2002	
$MJNQ_T$							1.08		
NJMQ							1.31		2003
MQ,Mq,h_A	2.05	6.82	216	2.40	7.97	252	2.61	8.66	274
HJMQ							3.97		1996
MJHQ							57.1		
HQ	28.8	17.07.		148	31.07.2005		148	31.07.2005	

NNQ seit 1984: 0.23 01.02.1995 **HHQ seit** 1984: 148 31.07.2005

Berichtsjahr(J)	Überschreitungsdauer der Abflüsse in Tagen											Reihe(R): 2003-2007
m³/s	Tage(J)	Tage(R)	m³/s	Tage(J)	Tage(R)	m³/s	Tage(J)	Tage(R)	m³/s	Tage(J)	Tage(R)	
10000			500			20.0		0.8	1.00	366	344.2	
8000			350			16.0		1.2	0.80		354.2	
6000			250			12.0		2.8	0.60		362.8	
4000			180			9.00		4.2	0.40		365.2	
3000			140			7.00	5	7.8	0.30			
2000			100			5.00	12	18.6	0.20			
1600			80.0			3.50	34	48.8	0.10			
1200			60.0			2.50	70	101.8	0.06			
900			40.0		0.4	1.80	125	201.4	0.03			
700			30.0		0.4	1.40	316	300.8	0.00			

Extremwerte beeinflusst
durch Wasserentnahme (Bewässerung) beeinflusst
Im Jul,Sep,Okt,Nov nach ergänzten Wasserständen ermittelt

Abflüsse

Nr. 589 Flöcking
Rabnitzbach

Mst.Nr. 211888 Art: Schreibpegel Einzugsgebiet: 94.0 km²

Monat	I	II	III	IV	V	VI	VII	VIII	IX	X	XI	XII
Tag	Tägliche Abflüsse 2008 in m³/s											
1.	0.24	0.29	0.22	0.22	0.28	0.33	0.34	0.66	0.38	0.27	0.32	0.63
2.	0.24	0.26	0.25	0.25	0.27	1.44	0.27	0.76	0.36	0.27	0.31	0.62
3.	0.24	0.25	0.23	0.24	0.24	1.13	0.22	0.69	0.29	0.52	0.30	0.82
4.	0.24	0.24	0.24	0.22	0.23	0.95	0.19	0.64	0.33	0.59	0.31	0.70
5.	0.24	0.24	0.24	0.22	0.25	2.61	0.17	0.65	0.32	0.37	0.30	0.59
6.	0.24	0.24	0.24	0.22	0.23	1.75	0.16	0.59	0.32	0.33	0.30	0.61
7.	0.24	0.24	0.25	0.23	0.22	0.96	0.16	0.56	0.31	0.31	0.34	0.56
8.	0.23	0.23	0.25	0.22	0.21	0.85	0.18	0.81	0.32	0.30	0.61	0.51
9.	0.23	0.23	0.25	0.22	0.20	0.67	0.16	1.46	0.30	0.30	0.46	0.49
10.	0.23	0.23	0.25	0.21	0.20	0.50	0.14	0.77	0.30	0.31	0.39	0.47
11.	0.23	0.23	0.26	0.21	0.20	2.00	0.13	0.66	0.30	0.30	0.36	0.75
12.	0.23	0.23	0.26	0.21	0.20	1.46	0.11	0.61	0.30	0.29	0.34	1.89
13.	0.25	0.22	0.25	0.21	0.19	0.97	0.12	0.57	0.36	0.29	0.36	3.16
14.	0.27	0.22	0.24	0.21	0.19	0.73	3.27	0.55	0.33	0.29	0.42	1.81
15.	0.27	0.22	0.24	0.27	0.19	0.60	1.40	0.97	0.38	0.29	0.38	1.18
16.	0.26	0.21	0.26	0.24	0.20	0.50	0.44	3.79	0.32	0.29	0.33	0.88
17.	0.26	0.22	0.26	0.28	0.19	0.45	6.49	1.10	0.29	0.28	0.33	0.89
18.	0.30	0.22	0.24	0.26	0.21	1.16	7.56	0.80	0.28	0.28	0.32	1.08
19.	0.29	0.23	0.24	0.25	0.31	0.64	2.83	0.66	0.28	0.28	0.32	1.06
20.	0.29	0.23	0.24	0.26	0.53	0.48	1.77	0.65	0.27	0.31	0.32	0.79
21.	0.29	0.22	0.22	0.40	0.43	0.40	4.76	0.65	0.27	0.37	0.33	0.78
22.	0.28	0.23	0.26	0.61	0.31	0.35	1.92	0.54	0.27	0.29	0.35	0.69
23.	0.26	0.22	0.24	0.38	0.30	0.53	1.31	0.64	0.29	0.28	0.34	0.62
24.	0.25	0.22	0.27	0.31	0.52	5.25	1.02	0.73	0.28	0.28	0.33	0.57
25.	0.25	0.22	0.24	0.28	0.47	3.37	0.89	0.55	0.31	0.28	0.33	0.55
26.	0.24	0.22	0.23	0.26	0.32	1.19	0.81	0.49	0.34	0.29	0.32	0.50
27.	0.23	0.21	0.23	0.25	0.26	16.3	0.76	0.46	0.27	0.29	0.32	0.48
28.	0.23	0.20	0.22	0.24	0.23	1.56	0.81	0.44	0.27	0.29	0.32	0.45
29.	0.24	0.20	0.24	0.22	0.21	0.70	0.89	0.43	0.27	0.30	0.34	0.42
30.	0.25		0.23	0.24	0.19	0.46	0.75	0.41	0.27	0.31	0.37	0.38
31.	0.25		0.22		0.18		0.69	0.39		0.29		0.37
	Extremwerte in m³/s											
am	01.	28.	21.	03.	13.	01.	13.	31.	20.	26.	23.	30.
NQ	0.17	0.12	0.17	0.14	0.16	0.16	0.08	0.36	0.25	0.23	0.27	0.33
HQ	0.31	0.37	0.58	1.22	1.13	89.7	33.6	7.59	0.50	0.99	0.90	4.33
am	18.	01.	20.	21.	24.	27.	17.	16.	08.	03.	08.	13.
	Monatsmittel in m³/s(MQ),l/s.km²(Mq) bzw.Monatssummen in mm (h_A)											
MQ	0.25	0.23	0.24	0.26	0.26	1.68	1.31	0.76	0.31	0.31	0.35	0.82
Mq	2.68	2.42	2.58	2.77	2.79	17.8	14.0	8.13	3.25	3.34	3.71	8.68
h_A	7	6	7	7	7	46	37	22	8	9	10	22

Reihe: 2003-2007	Mittlere Monatsmittel in m³/s (MQ),l/s.km²(Mq) bzw. -summen in mm (h_A)											
MQ	0.43	0.40	0.79	0.62	0.57	0.64	0.46	0.66	0.48	0.43	0.40	0.40
Mq	4.58	4.24	8.39	6.58	6.05	6.76	4.94	7.05	5.16	4.58	4.25	4.28
h_A	12	11	22	17	16	18	13	19	13	12	11	11
Reihe: 1991-2008	**Mittlere Monatsmittel mit Extremwerten in m³/s**											
NQ	0.16	0.12	0.13	0.10	0.09	0.08	.041	.041	0.08	0.14	0.21	0.05
NQ_T	0.21	0.20	0.15	0.15	0.10	0.08	0.06	.042	0.08	0.17	0.23	0.19
MNQ_T	0.38	0.35	0.36	0.37	0.30	0.30	0.24	0.25	0.30	0.34	0.42	0.41
NMQ	0.25	0.23	0.19	0.22	0.17	0.15	0.11	0.07	0.22	0.26	0.26	0.24
MQ	0.55	0.47	0.61	0.60	0.52	0.71	0.63	0.66	0.66	0.62	0.69	0.69
HMQ	1.05	0.86	1.21	1.75	1.42	1.68	1.68	2.05	2.29	1.58	2.22	1.60
MHQ	1.32	0.87	2.69	2.70	3.22	11.3	10.1	9.92	8.08	3.57	2.68	3.16
HQ	6.99	2.32	9.47	19.8	16.0	89.7	45.8	51.1	60.0	20.0	13.6	15.8

Jahreswerte in m³/s (Q),l/s.km²(Mq), mm (h_L)	Berichtsjahr			Reihe: 2003 - 2007			Reihe: 1991 - 2008		
NQ	0.08	13.07.		.041	22.07.2003		.041	18.08.2001	
NQ_T	0.11	12.07.					.042	18.08.2001	
$MJNQ_T$							0.17		
NJMQ							0.30		2003
MQ,Mq,h_A	0.57	6.02	190	0.52	5.54	175	0.62	6.59	208
HJMQ							1.06		1991
MJHQ							24.7		
HQ	89.7	27.06.		51.1	21.08.2005		89.7	27.06.2008	
NNQ seit 1991:	.041	18.08.2001		**HHQ seit** 1991:	60.0	05.09.1998			

Berichtsjahr(J)	Überschreitungsdauer der Abflüsse in Tagen									Reihe(R): 2003-2007		
m³/s	Tage(J)	Tage(R)	m³/s	Tage(J)	Tage(R)	m³/s	Tage(J)	Tage(R)	m³/s	Tage(J)	Tage(R)	
10000			500			20.0		0.2	1.00	31	29.4	
8000			350			16.0	1	0.2	0.80	45	48.0	
6000			250			12.0	1	0.2	0.60	77	87.6	
4000			180			9.00	1	0.4	0.40	116	175.4	
3000			140			7.00	2	0.4	0.30	184	262.0	
2000			100			5.00	4	0.6	0.20	350	327.8	
1600			80.0			3.50	6	2.2	0.10	366	357.2	
1200			60.0			2.50	11	4.0	0.06		364.8	
900			40.0			1.80	15	8.2	0.03		365.2	
700			30.0			1.40	22	13.8	0.00			

Im Feb durch Eis beeinflusst
Im Feb,Jun,Jul,Aug,Sep,Okt,Nov,Dez nach erg.Wasserständen erm.

Nr. 590 Takern II
Raab

Mst.Nr. 210971 Art: Schreibpegel Einzugsgebiet: 498.9 km²

Monat	I	II	III	IV	V	VI	VII	VIII	IX	X	XI	XII
Tag	Tägliche Abflüsse 2008 in m³/s											
1.	2.42	2.12	1.69	1.66	2.54	1.52	4.22	5.79	2.57	1.74	2.31	4.08
2.	2.36	2.14	2.14	1.87	2.71	5.24	3.77	8.10	2.51	1.71	2.19	4.59
3.	2.41	2.11	2.08	1.67	2.14	4.94	3.50	5.86	2.34	3.26	2.02	5.07
4.	2.35	2.18	2.02	1.63	2.04	5.36	3.19	4.58	2.28	4.06	2.01	4.51
5.	2.30	2.05	2.03	1.61	2.23	10.6	2.97	5.49	2.02	2.46	1.97	3.80
6.	2.35	2.07	1.75	1.64	2.09	8.62	2.80	4.03	2.15	2.14	1.97	4.22
7.	2.33	2.07	1.82	1.73	1.92	5.56	3.10	3.73	2.06	2.02	2.38	3.90
8.	2.30	2.01	1.86	1.73	1.79	5.75	3.38	3.69	2.21	1.93	4.84	3.50
9.	2.20	1.98	1.82	1.61	1.79	5.10	2.87	7.11	2.03	1.89	3.68	3.27
10.	2.20	1.96	1.80	1.57	1.65	3.96	2.61	4.27	2.02	1.98	2.75	3.09
11.	2.15	1.91	1.86	1.56	1.73	6.95	2.43	3.67	2.02	1.89	2.50	4.58
12.	2.05	1.91	1.86	1.52	1.68	6.87	2.31	3.36	2.23	1.83	2.45	13.1
13.	2.16	1.86	1.78	1.54	1.67	5.42	2.46	3.08	2.49	1.81	2.29	17.7
14.	2.32	1.78	1.68	1.55	1.66	4.55	14.0	2.96	2.18	1.80	2.96	13.0
15.	2.35	1.79	1.66	2.15	1.62	4.25	10.3	4.42	2.67	1.75	2.56	10.3
16.	2.23	1.69	1.72	1.87	1.63	3.73	5.09	17.8	2.22	1.76	2.35	8.86
17.	2.26	1.41	2.00	2.14	1.73	3.99	20.9	6.88	2.08	1.69	2.26	9.20
18.	2.63	1.78	1.81	1.97	1.83	6.18	25.9	5.04	1.96	1.74	2.17	10.5
19.	2.59	1.84	1.76	2.06	2.83	4.17	12.1	4.39	1.91	1.71	2.15	9.32
20.	2.59	1.76	1.81	2.35	4.79	3.54	8.69	4.52	1.87	1.70	2.15	7.30
21.	2.61	1.72	1.88	2.92	3.96	3.12	21.5	4.33	1.85	1.84	2.17	7.52
22.	2.51	1.70	2.22	5.47	2.90	2.89	9.80	3.74	1.84	1.77	2.39	6.70
23.	2.40	1.70	2.11	3.31	2.83	3.11	7.59	4.28	1.94	1.65	2.16	6.24
24.	2.23	1.71	2.26	2.63	3.59	12.6	6.72	4.84	1.86	1.66	2.16	5.81
25.	2.37	1.70	1.87	2.46	3.24	11.1	5.80	3.67	1.89	1.67	2.12	5.54
26.	2.26	1.70	1.78	2.37	2.63	5.36	5.03	3.30	2.59	1.67	2.10	5.12
27.	2.13	1.68	1.73	2.22	2.27	29.1	4.70	3.10	1.79	1.82	1.98	4.80
28.	2.12	1.68	1.79	2.13	1.97	8.35	4.28	2.94	1.84	1.68	2.03	4.60
29.	2.09	1.65	1.87	2.05	1.73	5.89	5.02	3.04	1.83	1.91	2.26	4.33
30.	2.10		1.75	2.35	1.82	4.69	5.15	2.76	1.74	2.23	2.29	3.98
31.	2.13		1.70		1.68		4.43	2.66		2.03		3.90
	Extremwerte in m³/s											
am	12.	20.	06.	09.	14.	01.	13.	21.	27.	28.	03.	10.
NQ	1.22	1.05	1.34	1.22	1.34	1.24	2.17	2.11	1.18	0.88	1.26	2.58
HQ	3.77	4.03	3.11	9.44	6.27	90.4	83.7	32.6	4.12	6.47	6.28	20.7
am	23.	04.	24.	21.	20.	27.	17.	16.	15.	04.	08.	13.
	Monatsmittel in m³/s(MQ),l/s.km²(Mq) bzw.Monatssummen in mm (h_A)											
MQ	2.31	1.85	1.87	2.11	2.28	6.42	6.98	4.76	2.10	1.96	2.39	6.53
Mq	4.62	3.71	3.75	4.23	4.57	12.9	14.0	9.54	4.21	3.93	4.78	13.1
h_A	12	9	10	11	12	33	37	26	11	11	12	34

Reihe: 2003-2007	Mittlere Monatsmittel in m³/s (MQ),l/s.km²(Mq) bzw. -summen in mm (h_A)											
MQ	2.52	2.32	4.18	3.68	3.42	4.38	3.81	5.48	3.98	3.28	2.72	2.69
Mq	5.05	4.64	8.39	7.38	6.85	8.78	7.65	11.0	7.97	6.57	5.45	5.39
h_A	14	12	22	19	18	23	20	29	21	18	14	14
Reihe: 1976-2008	**Mittlere Monatsmittel mit Extremwerten in m³/s**											
NQ	0.36	0.50	0.26	0.32	0.21	.027	0.17	.045	0.08	0.60	0.42	0.07
NQ_T	0.53	1.09	0.63	0.74	0.74	0.76	0.54	0.45	0.77	0.85	0.96	0.61
MNQ_T	1.96	2.02	2.31	2.71	2.29	2.24	2.08	2.08	2.07	2.28	2.46	2.38
NMQ	1.12	1.45	1.17	1.29	1.32	1.54	1.05	0.90	1.42	1.26	1.19	1.12
MQ	2.79	3.14	4.19	4.36	3.91	4.25	4.21	4.41	3.79	4.18	3.76	3.67
HMQ	5.33	8.26	10.0	14.5	10.8	10.9	10.0	17.2	10.9	13.9	12.4	7.78
MHQ	7.71	11.5	17.7	14.4	21.3	31.7	36.5	41.0	27.4	25.3	15.4	15.3
HQ	30.1	80.4	62.6	75.3	90.7	90.4	117	148	128	147	72.0	86.1

Jahreswerte in m³/s (Q),l/s.km²(Mq), mm (h_L)	Berichtsjahr			Reihe: 2003 - 2007			Reihe: 1976 - 2008		
NQ	0.88	28.10.		0.17	25.08.2003		.027	27.06.2002	
NQ_T	1.41	17.02.					0.45	25.08.2003	
$MJNQ_T$							1.28		
NJMQ							1.87		2003
MQ,Mq,h_A	3.47	6.96	220	3.54	7.09	224	3.89	7.80	247
HJMQ							6.12		1996
MJHQ							77.2		
HQ	90.4	27.06.		148	22.08.2005		148	22.08.2005	
NNQ seit 1968:	.027	27.06.2002		**HHQ seit** 1968:	150	09.08.1970			

Berichtsjahr(J)	Überschreitungsdauer der Abflüsse in Tagen									Reihe(R): 2003-2007		
m³/s	Tage(J)	Tage(R)	m³/s	Tage(J)	Tage(R)	m³/s	Tage(J)	Tage(R)	m³/s	Tage(J)	Tage(R)	
10000			500			20.0	4	2.6	1.00		353.6	
8000			350			16.0	6	4.4	0.80		359.8	
6000			250			12.0	11	7.0	0.60		362.4	
4000			180			9.00	19	14.6	0.40		365.2	
3000			140			7.00	28	25.0	0.30			
2000			100		0.2	5.00	57	56.0	0.20			
1600			80.0		0.4	3.50	105	108.2	0.10			
1200			60.0		0.4	2.50	150	197.2	0.06			
900			40.0		0.6	1.80	297	304.0	0.03			
700			30.0		0.8	1.40	366	335.8	0.00			

Extremwerte beeinflusst
durch Wasserentnahme (Bewässerung) beeinflusst
Im Jun,Jul,Aug nach ergänzten Wasserständen ermittelt

Abflüsse

Nr. 591 Feldbach
Raab

Mst.Nr. 210989 Art: Schreibpegel Einzugsgebiet: 689.4 km²

Monat	I	II	III	IV	V	VI	VII	VIII	IX	X	XI	XII
Tag	Tägliche Abflüsse 2008 in m³/s											
1.	2.99	2.58	2.07	1.92	2.98	1.22	4.48	6.66	2.95	1.92	2.63	3.94
2.	2.98	2.58	2.54	2.03	3.57	4.59	3.79	11.7	2.88	1.94	2.68	6.16
3.	2.97	2.60	2.55	1.99	2.61	5.64	3.40	8.87	2.66	2.73	2.56	6.02
4.	2.91	2.55	2.51	1.87	2.39	6.84	3.06	5.80	2.57	5.82	2.35	5.89
5.	2.85	2.45	2.44	1.80	2.35	13.4	2.81	6.81	2.26	3.16	2.35	4.62
6.	2.86	2.51	2.19	1.82	2.47	11.8	2.68	4.99	2.45	2.90	2.30	4.72
7.	2.92	2.46	2.20	1.89	2.13	7.21	2.84	4.24	2.42	2.67	2.55	4.86
8.	2.79	2.43	2.24	1.88	1.98	6.42	3.02	3.98	2.58	2.36	5.48	4.05
9.	2.70	2.36	2.26	1.72	1.92	6.30	2.71	8.29	2.40	2.24	4.98	3.67
10.	2.73	2.34	2.20	1.72	1.81	4.69	2.34	5.06	2.26	2.30	3.56	3.46
11.	2.70	2.32	2.23	1.66	1.60	6.28	2.22	4.12	2.25	2.14	3.07	4.69
12.	2.67	2.29	2.25	1.58	1.64	7.52	2.01	4.12	2.44	2.15	2.95	16.0
13.	2.80	2.22	2.17	1.60	1.63	5.75	1.90	3.50	2.78	2.30	2.76	23.7
14.	3.07	2.19	2.09	1.58	1.56	4.68	14.9	3.46	2.42	2.22	3.46	16.7
15.	3.12	2.18	2.05	1.91	1.53	4.28	16.1	4.73	2.97	2.32	3.14	12.1
16.	3.01	2.09	2.06	1.93	1.68	3.77	6.26	26.3	2.67	2.47	2.87	10.0
17.	3.02	1.85	2.25	1.88	1.72	3.52	16.6	10.0	2.28	2.46	2.66	10.4
18.	3.45	2.08	2.05	1.91	1.67	6.24	36.5	6.98	2.04	2.28	2.73	14.3
19.	3.34	2.31	1.96	1.79	2.89	4.53	16.7	5.73	2.19	2.08	2.41	15.5
20.	3.23	2.38	1.91	2.08	6.72	3.38	10.8	4.84	2.09	2.11	2.55	11.0
21.	3.20	2.39	1.89	2.19	5.66	2.97	28.2	5.65	2.10	2.30	2.50	10.0
22.	3.04	2.05	2.06	7.03	3.40	2.64	13.7	4.41	2.02	2.15	2.81	8.86
23.	2.81	2.18	2.01	4.32	2.94	2.40	10.1	5.29	2.12	1.90	2.56	8.12
24.	2.58	2.14	2.75	3.39	3.38	10.2	9.05	8.43	2.02	1.99	2.58	7.48
25.	2.74	2.13	2.21	3.06	3.28	14.8	7.70	5.47	1.98	1.93	2.49	7.06
26.	2.54	2.10	2.02	2.94	2.52	5.66	6.84	4.48	2.61	1.94	2.53	6.46
27.	2.57	2.08	1.90	2.76	2.19	32.6	6.20	4.10	2.05	2.21	2.24	6.03
28.	2.45	2.04	1.94	2.60	1.83	10.8	5.48	3.68	1.96	2.32	2.33	5.74
29.	2.63	2.02	2.03	2.55	1.58	6.82	6.05	3.66	1.98	2.48	2.56	5.38
30.	2.57		1.98	2.82	1.48	5.30	6.10	3.26	1.98	2.41	2.62	4.93
31.	2.61		1.93		1.45		5.81	3.10		2.43		4.87
	Extremwerte in m³/s											
am	28.	20.	18.	09.	28.	02.	12.	04.	27.	25.	19.	01.
NQ	1.89	1.38	1.70	0.80	0.83	1.17	1.60	2.43	1.40	0.42	1.94	2.63
HQ	4.20	17.4	6.70	19.0	11.9	93.0	87.4	48.3	3.71	10.3	17.6	28.8
am	18.	20.	24.	22.	20.	27.	17.	16.	12.	04.	08.	13.
	Monatsmittel in m³/s(MQ),l/s.km²(Mq) bzw.Monatssummen in mm (h_A)											
MQ	2.87	2.27	2.16	2.34	2.47	7.07	8.40	6.19	2.35	2.41	2.84	8.28
Mq	4.16	3.30	3.13	3.39	3.58	10.3	12.2	8.97	3.40	3.49	4.12	12.0
h_A	11	8	8	9	10	27	33	24	9	9	11	31

Reihe: 2003-2007 **Mittlere Monatsmittel in m³/s (MQ),l/s.km²(Mq) bzw. -summen in mm (h_A)**

MQ	3.26	2.91	5.84	4.49	4.21	5.98	4.42	6.68	4.85	3.90	3.16	3.37
Mq	4.72	4.22	8.48	6.52	6.10	8.68	6.41	9.69	7.04	5.65	4.59	4.90
h_A	13	11	23	17	16	22	17	26	18	15	12	13

Reihe: 1951-2008 **Mittlere Monatsmittel mit Extremwerten in m³/s**

NQ	0.35	0.11	0.59	0.22	.001	0.25	0.06	0.06	.048	0.30	0.34	0.36
NQ_T	0.73	1.07	0.87	0.76	0.30	0.60	0.24	0.42	0.25	0.48	1.15	0.58
MNQ_T	2.57	2.75	3.33	3.71	2.95	2.98	2.80	2.64	2.58	2.81	3.21	3.11
NMQ	1.29	1.60	1.23	1.69	1.55	1.81	1.05	0.90	1.43	1.80	1.45	1.16
MQ	3.91	4.69	7.21	6.46	5.47	6.69	6.64	6.07	4.90	5.16	5.56	5.27
HMQ	7.47	12.4	21.8	21.7	23.7	26.7	35.3	26.3	12.8	19.4	14.7	11.2
MHQ	11.1	17.0	33.2	26.7	34.5	51.3	50.9	47.8	33.3	30.4	28.0	22.6
HQ	39.3	109	127	151	200	177	196	185	127	136	150	103

Jahreswerte in m³/s (Q),l/s.km²(Mq), mm (h_A)

	Berichtsjahr			Reihe: 2003 - 2007			Reihe: 1951 - 2008		
NQ	0.42	25.10.		0.15	28.09.2003		.001	18.05.2002	
NQ_T	1.22	01.06.					0.24	21.07.2002	
$MJNQ_T$							1.58		
NJMQ							2.24		2003
MQ,Mq,h_A	4.15	6.02	190	4.42	6.41	203	5.67	8.23	260
HJMQ							13.1		1965
MJHQ							97.7		
HQ	93.0	27.06.		166	22.08.2005		200		28.05.1972

NNQ seit 1951: .002 18.05.2002 **HHQ seit** 1951: 200 28.05.1972

Berichtsjahr(J) Überschreitungsdauer der Abflüsse in Tagen Reihe(R): 2003-2007

m³/s	Tage(J)	Tage(R)	m³/s	Tage(J)	Tage(R)	m³/s	Tage(J)	Tage(R)	m³/s	Tage(J)	Tage(R)
10000			500			20.0	5	5.8	1.00	366	354.4
8000			350			16.0	10	8.2	0.80		357.8
6000			250			12.0	17	14.2	0.60		361.4
4000			180			9.00	29	26.6	0.40		365.0
3000			140		0.2	7.00	40	43.4	0.30		365.0
2000			100		0.2	5.00	77	86.0	0.20		365.2
1600			80.0		0.4	3.50	112	146.2	0.10		
1200			60.0		0.8	2.50	213	245.0	0.06		
900			40.0		1.2	1.80	347	321.2	0.03		
700			30.0	2	3.0	1.40	365	343.8	0.00		

Extremwerte beeinflusst
durch Wasserentnahme (Bewässerung) beeinflusst
Im Jän,Feb,Jun,Jul,Aug nach ergänzten Wasserständen ermittelt

Nr. 592 Neumarkt
Raab

Mst.Nr. 210468 Art: Schreibpegel Einzugsgebiet: 986.5 km²

Monat	I	II	III	IV	V	VI	VII	VIII	IX	X	XI	XII
Tag	Tägliche Abflüsse 2008 in m³/s											
1.	3.66	3.03	2.49	2.39	3.47	2.27	5.09	5.76	4.75	4.39	3.86	4.80
2.	3.76	3.14	2.80	2.55	4.21	8.92	4.46	10.1	4.62	2.34	4.08	7.54
3.	3.58	3.15	2.92	2.74	2.89	8.80	4.10	10.4	4.38	3.92	3.85	6.88
4.	3.59	2.94	2.98	2.46	2.46	7.97	3.97	6.65	4.23	7.59	3.84	7.63
5.	3.54	3.06	2.84	2.41	2.36	12.8	3.63	7.79	3.82	5.16	3.60	6.38
6.	3.48	2.95	2.70	2.38	2.54	15.4	3.28	6.29	4.01	4.43	3.82	6.15
7.	3.41	2.87	2.66	2.52	2.21	9.76	3.33	5.68	3.86	4.21	4.14	6.47
8.	3.38	2.86	2.78	2.52	2.09	7.01	3.91	5.29	4.03	3.86	6.45	5.72
9.	3.09	2.81	2.74	2.43	2.06	7.31	3.62	8.45	3.99	3.67	6.61	5.38
10.	3.11	2.75	2.61	2.19	1.96	5.54	3.19	6.76	3.71	3.72	5.01	5.16
11.	3.01	2.73	2.68	2.19	1.64	5.06	2.92	5.47	3.71	3.62	4.51	5.52
12.	3.05	2.73	2.77	2.29	1.65	8.85	2.86	5.32	3.87	3.71	4.24	14.8
13.	3.41	2.64	2.63	2.16	1.79	6.77	2.73	4.74	4.52	3.66	4.20	25.9
14.	3.59	2.67	2.52	2.17	1.56	5.67	11.1	4.53	4.06	3.64	4.79	18.7
15.	3.69	2.66	2.52	2.27	1.64	5.10	21.9	5.48	4.70	3.71	4.61	13.2
16.	3.71	2.60	2.47	2.97	1.80	4.75	8.05	25.8	4.53	4.09	4.28	11.0
17.	3.43	2.38	2.61	2.41	1.73	4.40	7.29	11.2	4.00	3.84	4.28	11.1
18.	3.87	2.28	2.58	2.88	1.59	6.37	38.3	8.42	3.75	3.73	4.00	19.0
19.	3.91	2.77	2.31	2.57	2.26	5.81	16.3	7.07	3.71	3.63	3.90	23.3
20.	3.69	2.82	2.37	2.79	6.04	4.54	9.90	6.39	3.69	3.55	4.01	14.8
21.	3.72	2.44	2.42	2.82	6.84	4.17	25.3	6.92	3.64	3.48	3.90	12.1
22.	3.69	2.51	2.77	6.33	4.35	3.65	13.2	5.96	3.57	3.81	4.08	10.6
23.	3.49	2.46	2.72	4.85	3.55	3.45	10.3	6.87	3.78	3.37	4.01	9.81
24.	3.10	2.54	4.68	3.47	3.69	7.68	9.58	12.5	3.64	3.14	3.92	8.96
25.	3.29	2.51	3.65	3.10	4.28	15.8	7.99	8.01	3.67	3.49	4.02	8.56
26.	3.09	2.56	2.95	2.96	3.37	6.92	7.14	6.42	4.27	3.31	3.67	7.97
27.	3.12	2.52	2.70	2.72	3.16	25.4	6.57	5.79	4.09	3.40	3.69	7.50
28.	2.88	2.48	2.65	2.49	2.75	10.2	5.97	5.44	3.49	3.95	3.57	7.25
29.	3.01	2.45	2.70	2.31	2.34	7.22	6.15	5.38	3.51	3.81	3.92	6.95
30.	2.98		2.59	2.54	2.25	5.78	5.70	5.15	3.62	3.79	4.08	6.46
31.	3.07		2.47		2.49		7.06	4.86		3.56		6.30
	Extremwerte in m³/s											
am	24.	08.	22.	11.	11.	01.	14.	15.	11.	09.	19.	08.
NQ	0.77	1.35	0.27	1.15	.000	1.60	0.23	1.99	2.19	0.76	0.91	0.91
HQ	6.78	6.50	7.62	9.37	8.60	73.5	73.9	46.3	9.40	12.1	10.3	30.7
am	09.	08.	24.	22.	20.	27.	18.	16.	14.	01.	08.	13.
	Monatsmittel in m³/s(MQ),l/s.km²(Mq) bzw.Monatssummen in mm (h_A)											
MQ	3.40	2.70	2.75	2.76	2.81	7.78	8.55	7.45	3.97	3.86	4.23	10.1
Mq	3.45	2.74	2.79	2.80	2.85	7.89	8.66	7.55	4.03	3.91	4.29	10.2
h_A	9	7	7	7	8	20	23	20	10	10	11	26

Reihe: 2003-2007 **Mittlere Monatsmittel in m³/s (MQ),l/s.km²(Mq) bzw. -summen in mm (h_A)**

MQ	4.30	4.11	8.54	5.94	5.67	7.89	5.24	7.92	6.06	5.18	4.21	4.70
Mq	4.36	4.17	8.66	6.02	5.75	7.99	5.31	8.02	6.14	5.25	4.26	4.76
h_A	12	10	23	16	15	21	14	21	16	14	11	12

Reihe: 1991-2008 **Mittlere Monatsmittel mit Extremwerten in m³/s**

NQ	0.33	0.18	0.19	0.13	.000	0.49	0.13	.000	0.27	0.19	0.13	0.29
NQ_T	1.01	1.49	1.20	1.44	1.07	1.17	0.83	0.32	1.16	1.50	1.70	1.17
MNQ_T	3.30	3.23	3.45	3.75	3.24	2.97	2.78	3.14	3.42	3.67	4.13	4.11
NMQ	1.52	2.18	1.85	2.52	1.90	2.07	1.43	1.21	2.15	2.62	2.00	1.50
MQ	5.44	4.79	6.91	6.88	5.97	7.18	6.27	6.90	6.85	6.84	7.49	7.70
HMQ	11.2	11.1	15.5	25.7	15.8	21.8	13.8	26.0	20.6	15.0	26.6	16.2
MHQ	15.5	13.4	34.3	35.1	36.4	52.1	44.9	48.6	46.2	36.9	34.7	41.3
HQ	38.4	43.4	106	226	174	153	152	206	176	141	124	184

Jahreswerte in m³/s (Q),l/s.km²(Mq), mm (h_A)

	Berichtsjahr			Reihe: 2003 - 2007			Reihe: 1991 - 2008		
NQ	.000	11.05.		.000	04.05.2007		.000	11.05.2008	
NQ_T	1.56	14.05.					0.32	23.08.2003	
$MJNQ_T$							1.75		
NJMQ							2.99		2003
MQ,Mq,h_A	5.04	5.11	162	5.80	5.88	186	6.61	6.70	212
HJMQ							11.0		1996
MJHQ							120		
HQ	73.9	18.07.		206	21.08.2005		226	05.04.1996	

NNQ seit 1991: .000 04.05.2007 **HHQ seit** 1991: 226 05.04.1996

Berichtsjahr(J) Überschreitungsdauer der Abflüsse in Tagen Reihe(R): 2003-2007

m³/s	Tage(J)	Tage(R)	m³/s	Tage(J)	Tage(R)	m³/s	Tage(J)	Tage(R)	m³/s	Tage(J)	Tage(R)
10000			500			20.0	7	9.6	1.00		361.8
8000			350			16.0	10	14.8	0.80		363.0
6000			250			12.0	19	25.4	0.60		364.6
4000			180		0.2	9.00	32	45.0	0.40		365.0
3000			140		0.2	7.00	58	75.8	0.30		365.2
2000			100		0.2	5.00	108	127.0	0.20		
1600			80.0		0.8	3.50	222	225.2	0.10		
1200			60.0		1.0	2.50	320	313.4	0.06		
900			40.0		2.4	1.80	359	346.2	0.03		
700			30.0	1	4.2	1.40	366	356.6	0.00		

durch Kraftwerksbetrieb beeinflusst
Im Jun,Jul nach ergänzten Wasserständen ermittelt

Abflüsse

Nr. 593 Rohrbach an der Lafnitz
Lafnitz

Mst.Nr. 210997 Art: Schreibpegel Einzugsgebiet: 268.5 km²

Monat	I	II	III	IV	V	VI	VII	VIII	IX	X	XI	XII
Tag	Tägliche Abflüsse 2008 in m³/s											
1.	1.87	1.88	1.71	1.63	1.88	1.33	2.00	5.42	2.44	1.86	1.63	2.69
2.	1.87	1.86	2.04	1.53	1.74	1.37	1.93	3.83	2.40	1.86	1.59	2.30
3.	1.84	1.80	1.91	1.54	1.56	3.08	1.88	3.36	2.33	2.54	1.55	2.21
4.	1.81	1.81	1.75	1.50	1.54	2.64	1.82	6.79	2.29	2.39	1.53	2.09
5.	1.79	1.78	1.66	1.49	1.53	3.35	1.76	4.78	2.25	1.86	1.51	2.09
6.	1.83	1.77	1.62	1.52	1.50	2.27	1.80	3.79	2.22	1.76	1.50	2.45
7.	1.80	1.79	1.62	1.53	1.47	1.91	2.98	3.58	2.18	1.72	1.73	2.19
8.	1.76	1.74	1.68	1.50	1.46	1.88	2.62	4.04	2.30	1.71	4.10	2.11
9.	1.72	1.72	1.64	1.50	1.43	1.73	1.96	4.96	2.17	1.85	2.31	2.09
10.	1.72	1.70	1.60	1.55	1.43	1.63	1.84	3.65	2.11	1.89	1.91	2.12
11.	1.70	1.67	1.60	1.54	1.40	3.61	1.76	3.39	2.09	1.70	1.78	3.24
12.	1.76	1.68	1.60	1.49	1.41	2.30	1.71	3.25	4.23	1.66	1.72	4.76
13.	1.88	1.67	1.63	1.45	1.37	1.91	1.77	3.15	2.64	1.64	1.74	5.42
14.	1.89	1.69	1.65	1.44	1.35	1.79	4.24	3.00	2.24	1.64	1.80	5.01
15.	1.78	1.63	1.73	1.45	1.39	1.78	2.94	3.38	2.42	1.64	1.69	4.61
16.	1.73	1.57	1.96	1.44	1.44	1.73	2.12	7.40	2.25	1.65	1.64	4.86
17.	1.81	1.35	2.03	1.53	1.38	1.76	4.30	3.85	2.12	1.62	1.62	6.17
18.	1.98	1.65	1.73	1.51	1.40	1.91	3.98	3.52	2.06	1.61	1.61	6.64
19.	1.94	1.65	1.68	1.65	1.65	1.66	2.86	3.34	2.02	1.60	1.60	6.04
20.	2.06	1.60	1.66	1.58	1.98	1.79	4.00	3.66	1.98	1.58	1.58	5.53
21.	1.91	1.59	1.66	1.99	1.66	1.87	6.55	3.41	1.97	1.57	1.67	6.41
22.	1.87	1.60	1.66	2.12	1.49	1.72	3.45	3.16	2.00	1.56	1.66	5.59
23.	1.80	1.61	1.64	1.63	1.43	2.14	8.72	3.41	1.96	1.55	1.63	5.41
24.	1.74	1.60	1.65	1.55	3.78	3.30	9.58	3.20	1.91	1.55	1.60	5.03
25.	1.73	1.60	1.61	1.57	2.18	2.10	7.01	2.95	2.41	1.54	1.59	4.81
26.	1.69	1.60	1.61	1.53	1.66	3.47	5.99	2.80	2.85	1.55	1.56	4.44
27.	2.02	1.61	1.61	1.49	1.47	5.69	5.20	2.74	2.03	1.54	1.56	4.22
28.	2.10	1.59	1.61	1.49	1.37	2.45	4.53	2.90	1.95	1.53	1.55	3.95
29.	1.99	1.58	1.69	1.49	1.33	2.15	4.16	2.65	1.90	1.79	1.62	3.49
30.	1.93		1.58	1.59	1.30	2.24	4.00	2.56	1.87	1.83	1.66	3.26
31.	1.89		1.63		1.25		3.74	2.50		1.58		3.06
	Extremwerte in m³/s											
am	27.	17.	27.	13.	31.	01.	06.	29.	30.	23.	06.	01.
NQ	1.39	1.08	1.46	1.36	1.14	1.19	1.57	2.28	1.65	1.19	1.38	1.76
HQ	2.85	2.19	2.98	5.39	27.4	42.7	22.6	36.9	14.8	3.55	4.97	7.72
am	27.	08.	16.	21.	24.	26.	23.	04.	12.	04.	08.	18.
	Monatsmittel in m³/s(MQ),l/s.km²(Mq) bzw.Monatssummen in mm (h_A)											
MQ	1.85	1.67	1.69	1.56	1.59	2.29	3.65	3.69	2.25	1.72	1.74	4.01
Mq	6.87	6.22	6.30	5.81	5.92	8.51	13.6	13.7	8.39	6.41	6.48	14.9
h_A	18	16	17	15	16	22	36	37	22	17	17	39

Reihe: 2003-2007	Mittlere Monatsmittel in m³/s (MQ),l/s.km²(Mq) bzw. -summen in mm (h_A)											
MQ	1.61	1.56	2.13	2.18	2.11	2.77	2.38	1.93	2.56	1.88	1.69	1.73
Mq	6.00	5.82	7.92	8.11	7.87	10.3	8.88	7.18	9.53	7.00	6.30	6.43
h_A	16	15	21	21	21	27	24	19	25	19	16	17
Reihe: 1966-2008	**Mittlere Monatsmittel mit Extremwerten in m³/s**											
NQ	0.42	0.51	0.58	0.71	0.58	0.63	0.50	0.33	0.45	0.68	0.57	0.42
NQ_T	0.42	0.55	0.83	0.79	0.87	0.65	0.75	0.37	0.68	0.68	0.62	0.68
MNQ_T	1.46	1.46	1.73	2.06	1.92	2.07	2.13	1.93	1.77	1.76	1.70	1.58
NMQ	0.61	0.89	0.92	0.94	1.33	1.22	0.99	0.77	0.83	0.79	0.77	0.91
MQ	1.84	1.92	2.48	2.75	2.70	3.25	3.04	3.04	2.54	2.43	2.13	2.08
HMQ	3.57	4.76	5.07	6.97	7.03	8.54	9.57	8.77	5.81	13.4	5.10	4.15
MHQ	4.55	5.43	6.73	5.65	12.7	27.2	20.7	28.3	18.1	12.1	5.63	5.66
HQ	22.6	31.0	28.9	20.6	77.0	160	159	124	124	171	21.6	29.4

Jahreswerte in m³/s (Q),l/s.km²(Mq), mm (h_J)									
	Berichtsjahr			Reihe: 2003 - 2007			Reihe: 1966 - 2008		
NQ	1.08	17.02.		0.55	14.08.2003		0.33	03.08.1971	
NQ_T	1.25	31.05.					0.37	03.08.1971	
$MJNQ_T$							1.06		
NJMQ							1.29		2003
MQ,Mq,h_A	2.32	8.63	273	2.05	7.62	241	2.52	9.39	297
HJMQ							4.87		1982
MJHQ							53.7		
HQ	42.7	26.06.		159	22.07.2004		171		06.10.1982
NNQ seit 1966:	0.33	03.08.1971		**HHQ seit** 1966:	171		06.10.1982		

Berichtsjahr(J)	Überschreitungsdauer der Abflüsse in Tagen											Reihe(R): 2003-2007
m³/s	Tage(J)	Tage(R)	m³/s	Tage(J)	Tage(R)	m³/s	Tage(J)	Tage(R)	m³/s	Tage(J)	Tage(R)	
10000			500			20.0		0.2	1.00	366	349.6	
8000			350			16.0		0.2	0.80		361.4	
6000			250			12.0		0.8	0.60		365.2	
4000			180			9.00	1	1.4	0.40			
3000			140			7.00	4	2.2	0.30			
2000			100			5.00	20	8.2	0.20			
1600			80.0			3.50	49	27.4	0.10			
1200			60.0			2.50	85	77.2	0.06			
900			40.0			1.80	184	173.2	0.03			
700			30.0			1.40	355	267.4	0.00			

Im Jän,Feb,Dez durch Eis beeinflusst
Im Jän,Feb,Apr,Jul,Dez nach ergänzten Wasserständen ermittelt

Nr. 594 Hammerkastell
Lafnitz

Mst.Nr. 211680 Art: Schreibpegel Einzugsgebiet: 285.5 km²

Monat	I	II	III	IV	V	VI	VII	VIII	IX	X	XI	XII
Tag	Tägliche Abflüsse 2008 in m³/s											
1.	2.12	1.86	1.60	1.76	1.85	1.44	2.17	5.31	2.54	1.73	1.66	2.46
2.	2.01	1.85	2.00	1.65	1.96	1.51	2.02	4.52	2.50	1.73	1.62	2.38
3.	1.94	1.81	2.10	1.62	1.62	2.73	1.97	3.88	2.44	2.28	1.58	2.13
4.	1.86	1.81	1.92	1.59	1.58	3.05	1.91	5.93	2.36	2.45	1.55	2.00
5.	1.85	1.79	1.83	1.59	1.58	3.72	1.82	5.65	2.30	1.92	1.53	1.95
6.	1.86	1.77	1.74	1.59	1.54	2.76	1.77	4.34	2.26	1.81	1.53	2.23
7.	1.85	1.78	1.75	1.65	1.49	2.19	2.58	4.03	2.21	1.76	1.67	2.03
8.	1.80	1.72	1.82	1.63	1.47	2.37	3.17	4.10	2.32	1.73	3.91	1.96
9.	1.77	1.71	1.80	1.60	1.44	1.89	2.09	5.44	2.17	1.78	2.52	1.92
10.	1.74	1.69	1.72	1.61	1.44	1.78	1.92	4.10	2.13	2.01	2.00	1.90
11.	1.74	1.67	1.74	1.60	1.42	3.93	1.82	3.86	2.10	1.74	1.85	2.49
12.	1.78	1.67	1.73	1.62	1.38	2.73	1.74	3.71	3.63	1.70	1.78	3.88
13.	1.93	1.64	1.78	1.56	1.36	2.03	1.76	3.58	2.79	1.67	1.77	4.29
14.	1.95	1.68	1.75	1.55	1.35	1.85	4.14	3.45	2.17	1.65	1.89	4.24
15.	1.87	1.63	1.82	1.58	1.36	1.78	3.57	3.47	2.31	1.65	1.76	3.89
16.	1.81	1.53	2.01	1.54	1.44	1.73	2.46	6.64	2.15	1.65	1.71	3.97
17.	1.84	1.52	2.27	1.63	1.38	1.66	3.96	3.99	2.01	1.62	1.68	4.60
18.	2.09	1.69	1.87	1.62	1.34	1.96	4.69	3.64	1.96	1.62	1.66	4.86
19.	1.99	1.70	1.80	1.71	1.68	1.60	3.36	3.45	1.89	1.62	1.65	4.62
20.	2.17	1.59	1.77	1.73	1.99	1.65	3.74	3.67	1.84	1.60	1.64	4.25
21.	2.04	1.57	1.75	1.73	1.81	1.87	7.73	3.56	1.85	1.58	1.69	4.66
22.	1.98	1.57	1.75	2.52	1.53	1.81	4.13	3.23	1.99	1.57	1.73	4.24
23.	1.92	1.58	1.74	1.72	1.47	1.77	7.06	3.39	2.01	1.56	1.69	4.13
24.	1.87	1.55	1.76	1.59	3.18	3.50	8.83	3.34	1.91	1.56	1.66	3.92
25.	1.85	1.56	1.72	1.61	2.78	2.34	6.71	3.03	1.95	1.56	1.66	4.05
26.	1.82	1.59	1.70	1.58	1.90	2.16	5.93	2.91	2.91	1.55	1.63	3.71
27.	1.89	1.57	1.67	1.53	1.62	7.39	5.35	2.82	1.95	1.56	1.61	3.46
28.	1.98	1.54	1.69	1.53	1.44	2.93	4.82	2.98	1.84	1.55	1.58	3.31
29.	1.92	1.52	1.77	1.51	1.38	2.41	4.46	2.78	1.80	1.77	1.66	3.08
30.	1.89		1.66	1.66	1.34	2.43	4.34	2.67	1.75	1.88	1.68	3.06
31.	1.87		1.72		1.29		4.13	2.60		1.64		3.03
	Extremwerte in m³/s											
am	27.	17.	01.	29.	31.	01.	13.	31.	30.	23.	05.	09.
NQ	1.55	1.17	1.47	1.43	1.18	1.18	1.61	2.44	1.64	1.40	1.46	1.77
HQ	2.38	1.96	3.14	4.62	15.0	24.5	17.1	21.3	9.25	3.22	4.76	5.41
am	18.	01.	16.	22.	24.	27.	23.	04.	12.	04.	08.	18.
	Monatsmittel in m³/s(MQ),l/s.km²(Mq) bzw.Monatssummen in mm (h_A)											
MQ	1.90	1.66	1.80	1.65	1.63	2.43	3.75	3.87	2.20	1.73	1.79	3.31
Mq	6.67	5.81	6.30	5.77	5.70	8.52	13.1	13.6	7.71	6.05	6.25	11.6
h_A	18	15	17	15	15	22	35	36	20	16	16	30

Reihe: 2003-2007	Mittlere Monatsmittel in m³/s (MQ),l/s.km²(Mq) bzw. -summen in mm (h_A)											
MQ	1.65	1.61	2.22	2.17	2.18	2.99	2.46	1.91	2.46	1.90	1.73	1.84
Mq	5.77	5.64	7.79	7.58	7.63	10.5	8.60	6.68	8.61	6.65	6.07	6.46
h_A	15	14	21	20	20	27	23	18	22	18	16	17
Reihe: 1982-2008	**Mittlere Monatsmittel mit Extremwerten in m³/s**											
NQ	0.84	0.84	0.73	0.89	0.81	0.90	0.62	0.55	0.70	0.75	0.91	0.74
NQ_T	0.86	0.87	0.77	0.92	0.93	0.96	0.67	0.59	0.73	0.78	0.93	0.83
MNQ_T	1.70	1.63	1.73	2.11	1.95	2.13	1.90	1.99	1.88	2.02	1.86	1.87
NMQ	0.98	0.94	0.93	1.07	1.25	1.25	0.92	0.73	0.93	0.97	1.01	0.98
MQ	2.11	2.02	2.43	2.91	2.79	3.17	2.89	3.02	2.69	2.75	2.35	2.33
HMQ	4.59	3.93	4.39	8.14	5.70	6.09	4.87	6.94	6.34	14.2	6.76	6.37
MHQ	4.19	4.75	7.42	6.18	12.2	17.0	18.8	22.5	17.2	14.0	6.44	6.58
HQ	17.9	16.2	34.2	20.9	39.7	54.6	113	95.5	95.4	149	25.2	33.8

Jahreswerte in m³/s (Q),l/s.km²(Mq), mm (h_J)									
	Berichtsjahr			Reihe: 2003 - 2007			Reihe: 1982 - 2008		
NQ	1.17	17.02.		0.55	23.08.2003		0.55	23.08.2003	
NQ_T	1.29	31.05.					0.59	28.08.2003	
$MJNQ_T$							1.27		
NJMQ							1.24		2003
MQ,Mq,h_A	2.32	8.11	257	2.10	7.34	232	2.62	9.19	291
HJMQ							5.36		1982
MJHQ							42.5		
HQ	24.5	27.06.		113	22.07.2004		149		06.10.1982
NNQ seit 1982:	0.55	23.08.2003		**HHQ seit** 1982:	149		06.10.1982		

Berichtsjahr(J)	Überschreitungsdauer der Abflüsse in Tagen											Reihe(R): 2003-2007
m³/s	Tage(J)	Tage(R)	m³/s	Tage(J)	Tage(R)	m³/s	Tage(J)	Tage(R)	m³/s	Tage(J)	Tage(R)	
10000			500			20.0		0.2	1.00	366	348.0	
8000			350			16.0		0.2	0.80		355.2	
6000			250			12.0		1.0	0.60		364.4	
4000			180			9.00		1.8	0.40		365.2	
3000			140			7.00	4	3.8	0.30			
2000			100			5.00	12	11.2	0.20			
1600			80.0			3.50	55	31.4	0.10			
1200			60.0			2.50	89	81.0	0.06			
900			40.0			1.80	201	177.4	0.03			
700			30.0			1.40	357	269.2	0.00			

Im Jän,Feb,Dez durch Eis beeinflusst
Im Jän,Feb,Nov,Dez nach ergänzten Wasserständen ermittelt

Abflüsse

Nr. 595 Markt Allhau (Musserbrücke) Stögersbach

Mst.Nr. 210203 Art: Schreibpegel Einzugsgebiet: 70.8 km²

Monat	I	II	III	IV	V	VI	VII	VIII	IX	X	XI	XII
Tag	Tägliche Abflüsse 2008 in m³/s											
1.	0.32	0.17	0.15	0.14	0.15	0.24	0.18	0.24	0.12	0.14	0.20	0.29
2.	0.17	0.17	0.16	0.14	0.16	0.23	0.14	0.28	0.12	0.13	0.19	0.28
3.	0.16	0.16	0.15	0.14	0.12	0.93	0.13	0.23	0.12	0.21	0.19	0.33
4.	0.16	0.16	0.14	0.13	0.11	0.62	0.11	0.34	0.11	0.22	0.19	0.28
5.	0.16	0.16	0.14	0.13	0.10	1.02	0.10	0.42	0.11	0.16	0.19	0.25
6.	0.16	0.16	0.14	0.14	0.10	0.34	0.09	0.23	0.10	0.15	0.20	0.34
7.	0.16	0.16	0.14	0.14	0.10	0.20	0.19	0.20	0.10	0.14	0.27	0.30
8.	0.16	0.15	0.16	0.14	0.10	0.29	0.31	0.24	0.12	0.15	0.58	0.26
9.	0.16	0.15	0.17	0.13	0.10	0.22	0.18	0.48	0.10	0.21	0.32	0.24
10.	0.16	0.15	0.16	0.12	0.10	0.16	0.15	0.25	0.10	0.22	0.24	0.23
11.	0.16	0.15	0.15	0.12	0.09	0.60	0.14	0.21	0.10	0.15	0.22	0.34
12.	0.17	0.15	0.16	0.12	0.08	0.39	0.12	0.19	0.26	0.14	0.21	0.48
13.	0.20	0.14	0.15	0.12	0.08	0.29	0.12	0.17	0.19	0.14	0.21	0.82
14.	0.22	0.15	0.14	0.12	0.08	0.22	0.78	0.16	0.12	0.15	0.22	0.78
15.	0.21	0.15	0.15	0.14	0.10	0.18	0.51	0.42	0.16	0.15	0.20	0.52
16.	0.20	0.15	0.23	0.12	0.09	0.16	0.23	1.70	0.15	0.16	0.19	0.42
17.	0.20	0.16	0.36	0.14	0.09	0.18	0.56	0.32	0.14	0.15	0.18	0.45
18.	0.21	0.17	0.20	0.13	0.08	0.26	0.82	0.22	0.14	0.17	0.18	0.77
19.	0.21	0.15	0.17	0.15	0.12	0.20	0.38	0.18	0.14	0.17	0.18	0.97
20.	0.20	0.14	0.17	0.17	0.18	0.21	0.79	0.23	0.13	0.17	0.18	0.50
21.	0.20	0.15	0.16	0.17	0.14	0.23	4.49	0.25	0.12	0.17	0.18	0.42
22.	0.19	0.14	0.17	0.22	0.11	0.27	0.63	0.18	0.14	0.17	0.19	0.36
23.	0.17	0.14	0.16	0.15	0.10	0.20	1.14	0.24	0.14	0.17	0.18	0.33
24.	0.17	0.14	0.17	0.13	0.19	0.27	0.90	0.27	0.15	0.17	0.18	0.30
25.	0.17	0.14	0.16	0.13	0.15	0.25	0.47	0.18	0.15	0.17	0.19	0.29
26.	0.16	0.14	0.15	0.13	0.10	0.38	0.36	0.16	0.21	0.18	0.17	0.26
27.	0.16	0.14	0.15	0.12	0.10	5.64	0.30	0.15	0.14	0.18	0.17	0.25
28.	0.17	0.14	0.14	0.12	0.08	0.69	0.26	0.19	0.13	0.19	0.17	0.25
29.	0.17	0.14	0.16	0.12	0.08	0.29	0.22	0.15	0.14	0.19	0.19	0.23
30.	0.17		0.14	0.12	0.07	0.25	0.20	0.14	0.14	0.26	0.20	0.19
31.	0.16		0.14		0.07		0.19	0.13		0.20		0.19
	Extremwerte in m³/s											
am	09.	14.	06.	25.	13.	01.	06.	28.	04.	01.	27.	29.
NQ	0.05	0.07	0.12	0.10	0.07	0.07	0.07	0.12	0.08	0.12	0.14	0.16
HQ	0.64	0.21	0.87	0.43	0.73	17.4	14.8	5.27	0.51	0.87	0.87	1.58
am	01.	13.	16.	21.	24.	27.	21.	16.	12.	09.	08.	19.
	Monatsmittel in m³/s(MQ),l/s.km²(Mq) bzw.Monatssummen in mm (h_A)											
MQ	0.18	0.15	0.17	0.14	0.11	0.51	0.49	0.28	0.14	0.17	0.21	0.39
Mq	2.57	2.13	2.34	1.91	1.53	7.26	6.93	3.98	1.93	2.42	3.00	5.44
h_A	7	5	6	5	4	19	19	11	5	6	8	14

Reihe: 2003-2007 **Mittlere Monatsmittel in m³/s (MQ),l/s.km²(Mq) bzw. -summen in mm (h_A)**

MQ	0.21	0.23	0.27	0.24	0.21	0.34	0.21	0.19	0.20	0.18	0.18	0.21
Mq	2.99	3.21	3.74	3.38	2.93	4.78	2.95	2.70	2.76	2.57	2.61	2.97
h_A	8	8	10	9	8	12	8	7	7	7	7	8

Reihe: 1976-2008 **Mittlere Monatsmittel mit Extremwerten in m³/s**

NQ	0.05	0.07	.040	0.09	.045	.000	.007	.012	.011	0.07	0.09	0.06
NQ_T	0.09	0.08	0.13	0.11	.047	.002	.007	.014	.012	0.08	0.09	0.09
MNQ_T	0.23	0.22	0.22	0.23	0.19	0.18	0.15	0.16	0.16	0.19	0.22	0.24
NMQ	0.16	0.12	0.16	0.14	0.11	0.10	0.10	0.08	0.09	0.12	0.12	0.09
MQ	0.28	0.30	0.35	0.33	0.31	0.45	0.34	0.32	0.30	0.34	0.31	0.32
HMQ	0.47	0.80	0.92	1.04	0.76	2.67	0.86	0.82	1.40	1.92	1.07	0.81
MHQ	0.70	0.96	1.69	1.96	3.51	5.86	4.53	3.98	3.15	2.61	1.22	1.72
HQ	2.04	7.89	11.5	22.7	23.7	31.9	15.4	15.6	21.0	19.4	8.38	18.0

Jahreswerte in m³/s (Q),l/s.km²(Mq), mm (h_J)

	Berichtsjahr			Reihe: 2003 - 2007			Reihe: 1976 - 2008		
NQ	0.05	09.01.		.007	12.07.2003		.000	28.06.2002	
NQ_T	0.07	31.05.					.002	27.06.2002	
$MJNQ_T$							0.12		
NJMQ							0.17		2003
MQ,Mq,h_A	0.24	3.46	109	0.22	3.12	98.8	0.33	4.66	147
HJMQ							0.65		1998
MJHQ							11.1		
HQ	17.4	27.06.		20.1	13.06.2004		31.9	28.06.1998	

NNQ seit 1976: .000 28.06.2002 **HHQ seit** 1976: 31.9 28.06.1998

Berichtsjahr(J) Überschreitungsdauer der Abflüsse in Tagen Reihe(R): 2003-2007

m³/s	Tage(J)	Tage(R)	m³/s	Tage(J)	Tage(R)	m³/s	Tage(J)	Tage(R)	m³/s	Tage(J)	Tage(R)
10000			500			20.0			1.00	5	3.0
8000			350			16.0			0.80	10	5.0
6000			250			12.0			0.60	18	12.8
4000			180			9.00			0.40	31	30.8
3000			140			7.00			0.30	50	53.2
2000			100			5.00	1	0.2	0.20	126	145.4
1600			80.0			3.50	2	0.6	0.10	354	316.2
1200			60.0			2.50	2	1.0	0.06	366	350.4
900			40.0			1.80	2	1.2	0.03		359.2
700			30.0			1.40	3	1.6	0.00		365.2

Im Jän,Feb,Dez durch Eis beeinflusst
Im Jän,Feb,Dez nach ergänzten Wasserständen ermittelt

Nr. 596 Wörth an der Lafnitz Lafnitz

Mst.Nr. 211003 Art: Schreibpegel Einzugsgebiet: 439.4 km²

Monat	I	II	III	IV	V	VI	VII	VIII	IX	X	XI	XII
Tag	Tägliche Abflüsse 2008 in m³/s											
1.	2.25	2.30	2.07	2.09	2.06	1.68	2.59	4.20	2.58	1.95	1.88	2.28
2.	2.29	2.31	2.34	1.99	2.72	2.30	2.25	5.89	2.48	1.93	1.89	3.23
3.	2.37	2.24	2.61	1.94	2.03	2.49	2.12	4.66	2.41	2.39	1.81	2.59
4.	2.29	2.23	2.27	1.90	1.90	7.07	2.04	3.75	2.32	3.11	1.79	2.40
5.	2.23	2.22	2.16	1.88	1.87	6.26	1.93	8.03	2.25	2.28	1.77	2.24
6.	2.35	2.19	2.06	1.89	1.84	4.73	1.86	4.64	2.17	2.10	1.75	2.54
7.	2.45	2.19	2.05	1.92	1.79	3.10	2.40	4.12	2.13	2.00	1.94	2.44
8.	2.34	2.13	2.11	1.96	1.75	3.15	3.85	3.93	2.34	1.99	4.35	2.25
9.	2.27	2.10	2.22	1.90	1.73	2.86	2.32	6.37	2.13	1.96	3.71	2.17
10.	2.25	2.09	2.10	1.89	1.70	2.32	2.07	4.53	2.03	2.43	2.47	2.13
11.	2.16	2.06	2.03	1.88	1.69	6.36	1.92	4.08	1.99	2.01	2.22	2.43
12.	2.14	2.07	2.07	1.89	1.64	6.28	1.83	3.84	2.72	1.95	2.10	4.53
13.	2.31	2.08	2.12	1.84	1.61	2.99	1.80	3.65	4.22	1.92	2.05	5.73
14.	2.43	2.15	2.05	1.81	1.59	2.41	4.72	3.53	2.53	1.88	2.28	6.50
15.	2.38	2.25	2.13	1.90	1.58	2.22	6.05	3.96	2.71	1.89	2.07	5.25
16.	2.27	2.07	2.16	1.85	1.66	2.12	2.83	11.1	2.53	1.88	2.00	4.86
17.	2.27	1.88	3.48	1.89	1.67	1.97	2.69	5.26	2.32	1.85	1.95	5.57
18.	2.56	1.94	2.46	1.95	1.58	2.67	8.18	4.08	2.19	1.82	1.90	6.69
19.	2.46	2.21	2.23	1.95	1.91	2.00	4.39	3.70	2.14	1.84	1.92	7.67
20.	2.68	2.20	2.17	2.25	2.31	1.87	3.33	3.78	2.05	1.82	1.87	5.89
21.	2.58	2.16	2.13	1.99	2.47	2.09	15.3	4.47	2.07	1.81	1.87	5.83
22.	2.48	2.16	2.18	3.43	1.87	2.25	6.60	3.53	2.15	1.81	2.01	5.29
23.	2.40	2.18	2.11	2.30	1.75	1.85	5.39	3.49	2.33	1.79	1.91	5.02
24.	2.31	2.16	2.20	2.03	1.84	3.83	13.1	4.22	2.19	1.78	1.88	4.68
25.	2.29	2.12	2.15	1.95	5.17	3.17	8.27	3.27	2.05	1.79	1.90	4.45
26.	2.23	2.17	2.05	1.98	2.42	2.21	6.76	3.07	3.43	1.80	1.85	4.15
27.	2.19	2.15	2.04	1.88	1.97	12.2	5.97	2.93	2.27	1.79	1.82	3.92
28.	2.49	2.07	2.01	1.86	1.75	6.05	4.86	3.67	2.05	1.80	1.81	3.74
29.	2.40	2.04	2.11	1.85	1.63	3.21	4.37	3.45	2.00	1.83	1.91	3.35
30.	2.34		2.04	2.00	1.57	2.82	4.15	2.82	1.97	2.22	1.90	2.75
31.	2.31		1.98		1.53		4.05	2.73		1.96		2.87
	Extremwerte in m³/s											
am	09.	17.	18.	16.	08.	01.	07.	31.	25.	13.	20.	04.
NQ	1.50	0.91	0.90	1.63	1.16	1.28	1.47	2.63	0.95	1.47	1.69	1.86
HQ	3.33	4.68	5.59	5.58	12.2	21.7	23.7	16.3	8.11	3.72	6.44	8.52
am	28.	27.	18.	22.	25.	27.	21.	16.	13.	04.	08.	19.
	Monatsmittel in m³/s(MQ),l/s.km²(Mq) bzw.Monatssummen in mm (h_A)											
MQ	2.35	2.14	2.19	2.00	1.96	3.55	4.52	4.34	2.36	1.98	2.09	4.05
Mq	5.34	4.88	4.98	4.54	4.45	8.08	10.3	9.89	5.37	4.51	4.75	9.21
h_A	14	12	13	12	12	21	28	26	14	12	12	24

Reihe: 2003-2007 **Mittlere Monatsmittel in m³/s (MQ),l/s.km²(Mq) bzw. -summen in mm (h_A)**

MQ	1.97	2.01	2.70	2.64	2.70	3.60	2.87	2.33	2.74	2.19	2.02	2.09
Mq	4.47	4.57	6.14	6.01	6.13	8.20	6.54	5.29	6.25	4.99	4.60	4.75
h_A	12	11	16	16	16	21	18	14	16	13	12	12

Reihe: 1961-2008 **Mittlere Monatsmittel mit Extremwerten in m³/s**

NQ	0.37	0.79	0.78	0.83	0.59	0.81	0.74	0.39	0.55	0.60	0.48	0.58
NQ_T	0.75	1.05	0.98	1.13	1.08	1.05	1.01	0.90	0.95	1.03	1.00	0.76
MNQ_T	2.02	2.05	2.26	2.71	2.44	2.54	2.49	2.43	2.25	2.19	2.33	2.17
NMQ	1.20	1.12	1.13	1.31	1.59	1.59	1.30	1.03	1.25	1.17	1.15	1.15
MQ	2.61	2.76	3.63	3.98	3.73	4.83	4.37	4.25	3.34	3.43	3.22	3.02
HMQ	5.41	7.28	10.1	12.6	10.9	18.5	16.2	14.4	8.51	18.0	8.78	6.05
MHQ	5.71	6.47	11.2	10.8	15.3	26.2	17.5	21.8	15.6	15.9	10.9	8.98
HQ	32.5	28.9	47.0	70.8	67.0	121	56.8	72.0	82.6	156	49.4	64.6

Jahreswerte in m³/s (Q),l/s.km²(Mq), mm (h_J)

	Berichtsjahr			Reihe: 2003 - 2007			Reihe: 1961 - 2008		
NQ	0.90	18.03.		0.74	20.08.2007		0.37	17.01.1972	
NQ_T	1.53	31.05.					0.75	19.01.1972	
$MJNQ_T$							1.50		
NJMQ							1.57		2003
MQ,Mq,h_A	2.80	6.37	201	2.49	5.67	179	3.60	8.20	259
HJMQ							8.40		1965
MJHQ							43.4		
HQ	23.7	21.07.		28.2	13.06.2004		156	07.10.1982	

NNQ seit 1961: 0.37 17.01.1972 **HHQ seit** 1961: 156 07.10.1982

Berichtsjahr(J) Überschreitungsdauer der Abflüsse in Tagen Reihe(R): 2003-2007

m³/s	Tage(J)	Tage(R)	m³/s	Tage(J)	Tage(R)	m³/s	Tage(J)	Tage(R)	m³/s	Tage(J)	Tage(R)
10000			500			20.0		0.2	1.00		359.4
8000			350			16.0		0.6	0.80		365.2
6000			250			12.0	3	1.6	0.60		
4000			180			9.00	4	3.4	0.40		
3000			140			7.00	9	5.4	0.30		
2000			100			5.00	31	18.8	0.20		
1600			80.0			3.50	69	50.4	0.10		
1200			60.0			2.50	108	117.0	0.06		
900			40.0			1.80	341	235.6	0.03		
700			30.0			1.40	366	328.8	0.00		

Extremwerte beeinflusst
Im Jän,Feb,Dez durch Eis beeinflusst
Im Jän,Feb,Jul,Aug nach ergänzten Wasserständen ermittelt

Abflüsse

Nr. 597 Pöllau (Prätisbach-II) Prätisbach

Mst.Nr. 211623 Art: Schreibpegel Einzugsgebiet: 21.1 km²

Monat	I	II	III	IV	V	VI	VII	VIII	IX	X	XI	XII
Tag	Tägliche Abflüsse 2008 in m³/s											
1.	0.07	0.05	.038	.030	.028	.029	0.08	0.17	0.07	0.05	0.06	0.09
2.	0.07	0.05	.047	.030	.026	.031	0.08	0.17	0.07	0.06	0.06	0.07
3.	0.07	0.05	.050	.030	.024	.031	0.07	0.16	0.07	0.09	0.06	0.07
4.	0.06	.050	.038	.029	.023	.041	0.07	0.21	0.07	0.08	0.06	0.06
5.	0.06	.048	.039	.030	.023	0.05	0.06	0.13	0.06	0.06	0.06	0.06
6.	0.06	.050	.038	.029	.024	.040	0.07	0.11	0.06	0.06	0.06	0.07
7.	0.06	.047	.039	.030	.022	.035	0.13	0.10	0.06	0.06	0.07	0.06
8.	0.06	.047	.039	.029	.022	.035	0.11	0.11	0.06	0.06	0.13	0.06
9.	0.06	.046	.039	.029	.021	.043	0.08	0.14	0.06	0.06	0.07	0.06
10.	0.06	.048	.038	.028	.021	.041	0.08	0.10	0.06	0.06	0.06	0.06
11.	0.06	.044	.038	.026	.021	0.06	0.08	0.10	0.06	0.06	0.06	0.09
12.	0.06	.045	.037	.026	.020	.046	0.07	0.10	0.09	0.06	0.05	0.14
13.	0.06	.045	.035	.025	.020	.039	0.08	0.09	0.07	0.06	0.06	0.23
14.	0.06	.044	.036	.025	.020	.037	0.25	0.09	0.06	0.06	0.06	0.25
15.	0.06	.046	.036	.026	.020	.037	0.15	0.10	0.07	0.06	0.05	0.24
16.	0.06	.042	.043	.025	.019	.035	0.12	0.19	0.06	0.06	0.05	0.23
17.	0.06	.044	.044	.028	.019	.034	0.29	0.10	0.05	0.06	.050	0.25
18.	0.07	.047	.037	.027	.020	.038	0.28	0.10	0.05	0.06	.049	0.24
19.	0.06	.045	.036	.030	.021	.037	0.20	0.09	0.06	0.06	.049	0.23
20.	0.06	.044	.036	.029	.029	.035	0.27	0.10	0.05	0.06	.050	0.21
21.	0.06	.044	.035	.040	.024	.043	0.42	0.09	0.05	0.05	.050	0.24
22.	0.06	.044	.035	.037	.021	.046	0.27	0.09	0.06	0.05	.050	0.22
23.	0.06	.042	.035	.028	.021	.042	0.26	0.10	0.06	0.05	.050	0.22
24.	0.06	.040	.036	.026	.036	0.06	0.22	0.09	0.06	0.05	.050	0.21
25.	0.06	.040	.035	.025	.039	.048	0.20	0.08	0.07	0.06	.049	0.20
26.	0.05	.038	.034	.024	.034	0.17	0.19	0.08	0.07	0.05	.048	0.19
27.	0.06	.038	.034	.023	.033	0.20	0.17	0.08	0.06	0.05	.049	0.17
28.	.050	.038	.033	.022	.031	0.09	0.16	0.09	0.05	0.05	.048	0.16
29.	.050	.038	.034	.022	.030	0.09	0.16	0.08	0.05	0.07	0.05	0.15
30.	0.05		.032	.024	.030	0.08	0.26	0.08	0.06	0.07	0.06	0.13
31.	0.05		.031		.029		0.18	0.07		0.06		0.12
	Extremwerte in m³/s											
am	27.	17.	18.	29.	15.	01.	06.	31.	29.	01.	17.	09.
NQ	.041	.026	.019	.022	.018	.027	0.06	0.06	.029	.024	.048	0.06
HQ	0.09	0.06	0.14	0.15	0.13	2.30	1.37	0.72	0.20	0.19	0.16	0.34
am	01.	01.	03.	21.	24.	26.	20.	04.	30.	02.	08.	29.
	Monatsmittel in m³/s(MQ),l/s.km²(Mq) bzw.Monatssummen in mm (h_A)											
MQ	0.06	.045	.037	.028	.025	0.06	0.17	0.11	0.06	0.06	0.06	0.16
Mq	2.86	2.13	1.77	1.31	1.17	2.61	7.83	5.13	2.89	2.81	2.69	7.36
h_A	8	5	5	3	3	7	21	14	7	8	7	19

Reihe: 2003-2007 **Mittlere Monatsmittel in m³/s (MQ),l/s.km²(Mq) bzw. -summen in mm (h_A)**

MQ	0.09	0.08	0.14	0.11	0.11	0.22	0.14	0.11	0.14	0.10	0.09	0.09
Mq	4.23	3.92	6.85	5.40	5.36	10.4	6.58	5.00	6.69	4.75	4.14	4.43
h_A	11	10	18	14	14	27	18	13	17	13	11	11

Reihe: 1981-2008 **Mittlere Monatsmittel mit Extremwerten in m³/s**

NQ	.001	.002	.010	.010	.018	.015	.016	.001	.004	.003	.003	.000
NQ_T	.018	.018	.012	.011	.019	.018	.018	.006	.006	.006	.016	.006
MNQ_T	0.08	0.07	0.09	0.10	0.08	0.09	0.08	0.07	0.07	0.08	0.08	0.08
NMQ	.026	.026	.026	.028	.025	.028	.044	.034	.029	.023	.028	.012
MQ	0.11	0.11	0.16	0.17	0.16	0.18	0.15	0.14	0.14	0.14	0.12	0.13
HMQ	0.29	0.37	0.46	0.81	0.88	0.67	0.45	0.41	0.60	0.87	0.35	0.31
MHQ	0.26	0.52	0.69	0.57	1.63	2.42	2.50	2.80	1.43	1.45	0.63	0.66
HQ	1.70	3.58	2.94	3.70	11.2	8.53	12.5	9.46	7.63	14.5	3.34	4.31

Jahreswerte in m³/s (Q),l/s.km²(Mq), mm (h_A)

	Berichtsjahr			Reihe: 2003 - 2007			Reihe: 1981 - 2008		
NQ	.018	15.05.		.019	21.08.2003		.000	03.12.1983	
NQ_T	.019	16.05.					.006	06.10.1983	
$MJNQ_T$							.040		
NJMQ							0.06		1990
MQ,Mq,h_A	0.07	3.40	107	0.12	5.62	178	0.14	6.78	214
HJMQ							0.30		1996
MJHQ							5.10		
HQ	2.30	26.06.		5.36	01.06.2003		14.5	06.10.1982	
NNQ seit 1980:	.000	03.12.1983		**HHQ seit** 1980:	14.5	06.10.1982			

Berichtsjahr(J)	Überschreitungsdauer der Abflüsse in Tagen					Reihe(R): 2003-2007				
m³/s	Tage(J)	Tage(R)	m³/s	Tage(J)	Tage(R)	m³/s	Tage(J)	Tage(R)	m³/s	Tage(J)	Tage(R)
10000			500			20.0			1.00		1.8
8000			350			16.0			0.80		3.0
6000			250			12.0			0.60		5.0
4000			180			9.00			0.40	1	7.8
3000			140			7.00			0.30	1	11.6
2000			100			5.00			0.20	26	34.2
1600			80.0			3.50			0.10	61	158.0
1200			60.0			2.50			0.06	187	290.4
900			40.0			1.80			0.03	319	361.2
700			30.0			1.40		0.4	0.00	366	365.2

ausgewertet nach Erhebungen der TU Graz und des HD Steiermark
Rückhaltebecken flussaufwärts des Pegels
Im Feb,Dez durch Eis beeinflusst
Im Feb,Mrz,Apr,Mai,Jun,Jul nach ergänzten Wasserständen erm.

Nr. 598 Pöllau (Saifenbach) Saifenbach

Mst.Nr. 211631 Art: Schreibpegel Einzugsgebiet: 57.5 km²

Monat	I	II	III	IV	V	VI	VII	VIII	IX	X	XI	XII
Tag	Tägliche Abflüsse 2008 in m³/s											
1.	0.25	0.18	0.15	0.14	0.21	0.10	0.21	0.27	0.18	0.15	0.17	0.44
2.	0.25	0.18	0.19	0.15	0.16	0.12	0.20	0.32	0.18	0.15	0.16	0.30
3.	0.25	0.18	0.16	0.15	0.14	0.16	0.20	0.28	0.17	0.29	0.16	0.29
4.	0.24	0.18	0.15	0.15	0.14	0.28	0.19	0.40	0.16	0.24	0.16	0.25
5.	0.24	0.17	0.15	0.15	0.14	0.47	0.18	0.33	0.15	0.16	0.16	0.26
6.	0.24	0.17	0.14	0.14	0.14	0.26	0.20	0.26	0.15	0.15	0.17	0.29
7.	0.24	0.17	0.15	0.15	0.13	0.18	0.37	0.25	0.15	0.15	0.24	0.26
8.	0.23	0.17	0.15	0.15	0.13	0.20	0.29	0.27	0.15	0.15	0.58	0.24
9.	0.22	0.17	0.15	0.15	0.13	0.31	0.22	0.37	0.15	0.15	0.26	0.24
10.	0.21	0.17	0.14	0.14	0.13	0.23	0.20	0.26	0.15	0.15	0.21	0.24
11.	0.21	0.16	0.15	0.14	0.13	0.88	0.20	0.24	0.15	0.14	0.19	0.44
12.	0.22	0.16	0.15	0.14	0.13	0.33	0.19	0.23	0.25	0.14	0.19	0.84
13.	0.23	0.16	0.14	0.14	0.12	0.26	0.21	0.23	0.19	0.14	0.20	1.43
14.	0.23	0.16	0.14	0.14	0.12	0.24	0.73	0.23	0.17	0.14	0.21	1.14
15.	0.21	0.16	0.14	0.18	0.12	0.23	0.33	0.32	0.20	0.14	0.19	0.91
16.	0.21	0.14	0.27	0.14	0.13	0.21	0.21	0.75	0.17	0.14	0.18	0.80
17.	0.22	0.14	0.23	0.17	0.13	0.21	1.10	0.26	0.16	0.14	0.18	0.87
18.	0.24	0.18	0.17	0.15	0.14	0.23	0.74	0.24	0.16	0.14	0.18	0.85
19.	0.22	0.17	0.17	0.19	0.17	0.19	0.41	0.23	0.16	0.14	0.18	0.76
20.	0.21	0.16	0.17	0.19	0.26	0.18	1.45	0.27	0.15	0.14	0.18	0.69
21.	0.21	0.16	0.16	0.51	0.18	0.26	1.70	0.24	0.15	0.14	0.19	0.78
22.	0.20	0.16	0.16	0.37	0.15	0.20	0.61	0.22	0.15	0.14	0.19	0.68
23.	0.20	0.15	0.17	0.19	0.15	0.17	0.53	0.26	0.16	0.14	0.18	0.64
24.	0.19	0.15	0.17	0.17	0.17	0.23	0.45	0.24	0.16	0.14	0.18	0.61
25.	0.19	0.15	0.16	0.17	0.15	0.21	0.38	0.21	0.19	0.15	0.18	0.58
26.	0.19	0.15	0.15	0.15	0.13	0.74	0.34	0.20	0.21	0.15	0.17	0.54
27.	0.18	0.15	0.15	0.15	0.12	0.74	0.31	0.19	0.16	0.15	0.17	0.50
28.	0.19	0.15	0.16	0.15	0.11	0.27	0.29	0.20	0.15	0.15	0.17	0.47
29.	0.18	0.15	0.17	0.15	0.11	0.24	0.28	0.19	0.15	0.18	0.18	0.43
30.	0.18		0.15	0.16	0.10	0.24	0.38	0.19	0.15	0.17	0.20	0.40
31.	0.18		0.15		0.10		0.29	0.18		0.15		0.37
	Extremwerte in m³/s											
am	27.	17.	13.	16.	31.	01.	05.	28.	07.	18.	06.	02.
NQ	0.15	0.09	0.11	0.12	0.09	0.10	0.16	0.14	0.12	0.11	0.13	0.22
HQ	0.27	0.24	1.76	2.67	0.90	11.5	11.2	2.07	0.63	0.50	0.73	1.61
am	18.	13.	16.	21.	01.	26.	20.	15.	12.	03.	08.	13.
	Monatsmittel in m³/s(MQ),l/s.km²(Mq) bzw.Monatssummen in mm (h_A)											
MQ	0.22	0.16	0.16	0.17	0.14	0.29	0.43	0.27	0.17	0.15	0.20	0.57
Mq	3.74	2.82	2.82	3.01	2.45	4.96	7.52	4.67	2.89	2.69	3.46	9.84
h_A	10	7	8	8	7	13	20	13	7	7	9	26

Reihe: 2003-2007 **Mittlere Monatsmittel in m³/s (MQ),l/s.km²(Mq) bzw. -summen in mm (h_A)**

MQ	0.27	0.24	0.40	0.33	0.35	0.69	0.48	0.43	0.50	0.33	0.29	0.31
Mq	4.77	4.17	6.97	5.77	6.07	12.0	8.34	7.47	8.71	5.79	4.99	5.36
h_A	13	10	19	15	16	31	22	20	23	16	13	14

Reihe: 1987-2008 **Mittlere Monatsmittel mit Extremwerten in m³/s**

NQ	.032	0.06	0.05	0.05	0.07	.042	.043	.037	0.06	0.08	0.07	.048
NQ_T	0.06	0.07	0.07	0.06	0.08	.051	0.05	.049	0.08	0.09	0.09	0.08
MNQ_T	0.22	0.21	0.22	0.26	0.23	0.25	0.22	0.22	0.25	0.24	0.27	0.24
NMQ	0.12	0.14	0.10	0.11	0.11	0.15	0.10	0.07	0.14	0.10	0.11	0.10
MQ	0.29	0.31	0.37	0.43	0.39	0.58	0.48	0.50	0.49	0.41	0.39	0.38
HMQ	0.55	0.93	0.95	2.64	1.20	2.04	1.13	1.32	1.80	1.81	1.12	0.87
MHQ	0.82	1.30	2.19	1.79	6.03	12.9	15.7	19.2	7.83	5.78	3.19	3.44
HQ	5.20	12.8	12.3	12.9	42.4	74.9	75.3	92.1	60.8	54.6	29.0	34.3

Jahreswerte in m³/s (Q),l/s.km²(Mq), mm (h_A)

	Berichtsjahr			Reihe: 2003 - 2007			Reihe: 1987 - 2008		
NQ	0.09	17.02.		.037	21.08.2003		.032	05.01.2002	
NQ_T	0.10	31.05.					.049	20.08.2003	
$MJNQ_T$							0.13		
NJMQ							0.17		2001
MQ,Mq,h_A	0.24	4.25	135	0.38	6.69	212	0.42	7.28	230
HJMQ							0.95		1996
MJHQ							35.3		
HQ	11.5	26.06.		24.1	21.08.2003		92.1	04.08.1992	
NNQ seit 1980:	.032	05.01.2002		**HHQ seit** 1980:	92.1	04.08.1992			

Berichtsjahr(J)	Überschreitungsdauer der Abflüsse in Tagen					Reihe(R): 2003-2007				
m³/s	Tage(J)	Tage(R)	m³/s	Tage(J)	Tage(R)	m³/s	Tage(J)	Tage(R)	m³/s	Tage(J)	Tage(R)
10000			500			20.0			1.00	5	15.0
8000			350			16.0			0.80	11	22.2
6000			250			12.0			0.60	23	40.2
4000			180			9.00			0.40	38	95.8
3000			140			7.00			0.30	53	170.2
2000			100			5.00		0.4	0.20	150	286.6
1600			80.0			3.50		1.2	0.10	366	356.2
1200			60.0			2.50		3.2	0.06		362.8
900			40.0			1.80		6.6	0.03		365.2
700			30.0			1.40	3	8.8	0.00		

ausgewertet nach Erhebungen der TU Graz und des HD Steiermark
Im Jän,Feb,Dez durch Eis beeinflusst
Im Jän,Feb,Mrz,Apr,Mai,Jun,Jul,Aug,Sep,Okt,Nov,Dez n.erg.W.erm.

Abflüsse

Nr. 599 Waltersdorf in Oststeiermark
Safenbach

Mst.Nr. 211011 Art: Schreibpegel Einzugsgebiet: 343.4 km²

Monat	I	II	III	IV	V	VI	VII	VIII	IX	X	XI	XII
Tag	Tägliche Abflüsse 2008 in m³/s											
1.	1.06	0.92	0.68	0.61	1.44	0.79	0.80	1.50	0.82	0.59	0.74	1.47
2.	0.99	0.93	0.76	0.56	1.08	1.24	0.70	1.99	0.81	0.59	0.71	1.58
3.	1.09	0.91	0.69	0.59	0.64	1.63	0.65	2.27	0.78	1.23	0.68	1.82
4.	1.07	0.90	0.68	0.59	0.59	3.00	0.59	1.32	0.74	1.60	0.72	1.51
5.	1.02	0.90	0.65	0.58	0.58	3.80	0.55	2.05	0.69	0.84	0.64	1.29
6.	1.06	0.88	0.63	0.59	0.55	2.71	0.51	1.23	0.65	0.73	0.66	1.54
7.	1.06	0.87	0.63	0.61	0.52	1.32	0.69	1.04	0.62	0.69	0.86	1.54
8.	1.03	0.84	0.69	0.59	0.51	2.47	1.23	0.99	0.73	0.68	2.68	1.29
9.	1.02	0.84	0.70	0.59	0.48	1.87	0.67	2.21	0.66	0.67	1.57	1.20
10.	1.01	0.84	0.66	0.57	0.47	1.27	0.60	1.16	0.63	0.68	1.05	1.15
11.	1.00	0.83	0.67	0.55	0.45	8.80	0.52	0.99	0.64	0.64	0.93	1.64
12.	1.00	0.82	0.68	0.54	0.44	4.82	0.46	0.90	0.88	0.63	0.87	3.16
13.	1.09	0.81	0.67	0.53	0.44	1.56	0.45	0.82	0.91	0.63	0.88	5.48
14.	1.12	0.81	0.62	0.52	0.43	1.11	7.71	0.79	0.71	0.62	1.15	4.94
15.	1.08	0.83	0.63	0.80	0.47	0.97	4.45	1.71	0.96	0.62	0.91	3.59
16.	1.06	0.78	0.72	0.65	0.46	0.83	1.23	9.92	0.74	0.61	0.85	2.99
17.	1.06	0.70	1.36	0.69	0.44	1.42	7.02	2.28	0.67	0.60	0.82	3.17
18.	1.17	0.94	0.78	0.65	0.41	1.94	10.1	1.60	0.64	0.59	0.80	5.78
19.	1.13	0.77	0.69	0.68	0.85	0.95	4.01	1.36	0.65	0.61	0.79	6.23
20.	1.11	0.72	0.67	0.92	1.79	1.50	2.73	1.57	0.62	0.60	0.79	3.84
21.	1.11	0.70	0.69	0.93	1.05	0.87	20.5	2.00	0.61	0.62	0.82	3.44
22.	1.10	0.71	0.78	2.23	0.65	0.87	5.40	1.27	0.64	0.62	0.85	2.94
23.	1.01	0.70	0.69	1.01	0.61	0.61	3.44	1.60	0.67	0.61	0.80	2.68
24.	0.98	0.72	0.84	0.74	1.05	2.12	2.77	1.96	0.64	0.60	0.79	2.44
25.	0.98	0.69	0.77	0.74	1.06	2.27	2.17	1.24	0.64	0.63	0.80	2.30
26.	0.95	0.70	0.68	0.68	0.59	0.90	1.82	1.09	1.01	0.63	0.76	2.12
27.	0.87	0.69	0.67	0.61	0.52	5.84	1.57	1.00	0.65	0.64	0.76	2.02
28.	0.88	0.68	0.66	0.60	0.44	1.51	1.39	1.09	0.62	0.65	0.76	1.90
29.	0.91	0.66	0.72	0.59	0.42	1.08	1.23	1.04	0.62	0.65	0.86	1.73
30.	0.93		0.66	0.70	0.41	0.93	1.32	0.89	0.60	0.82	0.85	1.81
31.	0.92		0.65		0.36		1.37	0.88		0.67		1.51
	Extremwerte in m³/s											
am	27.	17.	01.	02.	31.	01.	13.	08.	18.	11.	05.	30.
NQ	0.56	0.45	0.50	0.44	0.33	0.23	0.42	0.26	0.39	0.39	0.34	0.82
HQ	1.23	1.23	2.26	4.26	4.34	27.7	50.1	21.5	1.86	2.39	3.40	8.91
am	18.	18.	17.	22.	01.	11.	21.	16.	26.	04.	08.	18.
	Monatsmittel in m³/s(MQ),l/s.km²(Mq) bzw.Monatssummen in mm (h_A)											
MQ	1.03	0.80	0.71	0.71	0.65	2.03	2.86	1.67	0.71	0.70	0.90	2.58
Mq	2.99	2.32	2.08	2.06	1.90	5.92	8.33	4.86	2.06	2.03	2.63	7.52
h_A	8	6	6	5	5	15	22	13	5	5	7	19

Reihe: 2003-2007	Mittlere Monatsmittel in m³/s (MQ),l/s.km²(Mq) bzw. -summen in mm (h_A)											
MQ	1.04	1.02	1.65	1.28	1.30	2.30	1.49	1.39	1.30	1.10	0.98	1.05
Mq	3.04	2.98	4.80	3.74	3.78	6.69	4.33	4.04	3.80	3.20	2.87	3.06
h_A	8	7	13	10	10	17	12	11	10	9	7	8
Reihe: 1976-2008	**Mittlere Monatsmittel mit Extremwerten in m³/s**											
NQ	0.08	0.13	0.25	0.23	0.10	0.08	.050	0.07	0.10	0.13	0.10	0.10
NQ_T	0.33	0.50	0.41	0.36	0.24	0.14	0.13	0.12	0.27	0.35	0.55	0.36
MNQ_T	0.96	1.01	1.07	1.08	0.90	0.87	0.82	0.80	0.79	0.93	1.08	1.06
NMQ	0.52	0.61	0.51	0.54	0.44	0.47	0.44	0.27	0.50	0.66	0.65	0.64
MQ	1.40	1.61	2.05	1.90	1.71	2.13	1.86	1.71	1.60	1.83	1.76	1.77
HMQ	2.76	5.17	6.95	10.3	6.28	6.81	7.63	5.15	8.14	9.17	7.22	4.70
MHQ	4.59	6.86	9.96	8.54	13.8	25.2	20.9	19.3	15.6	14.6	9.16	9.68
HQ	17.9	54.4	51.2	86.6	72.3	85.4	75.5	71.9	105	101	53.4	66.4

Jahreswerte in m³/s (Q),l/s.km²(Mq), mm (h_J)	Berichtsjahr			Reihe: 2003 - 2007			Reihe: 1976 - 2008		
NQ	0.23	01.06.		0.09	26.08.2003		.050	14.07.2002	
NQ_T	0.36	31.05.					0.12	19.08.2003	
$MJNQ_T$							0.54		
NJMQ							0.67		2003
MQ,Mq,h_A	1.28	3.74	118	1.32	3.85	122	1.78	5.18	164
HJMQ							3.41		1996
MJHQ							48.2		
HQ	50.1	21.07.		85.4	12.06.2004		105	06.09.1998	
NNQ seit 1961:	.050	14.07.2002		**HHQ seit** 1961:	105	06.09.1998			

Berichtsjahr(J)	Überschreitungsdauer der Abflüsse in Tagen											Reihe(R): 2003-2007
m³/s	Tage(J)	Tage(R)	m³/s	Tage(J)	Tage(R)	m³/s	Tage(J)	Tage(R)	m³/s	Tage(J)	Tage(R)	
10000			500			20.0	1	0.6	1.00	133	181.6	
8000			350			16.0	1	0.6	0.80	198	248.0	
6000			250			12.0	1	0.8	0.60	323	310.6	
4000			180			9.00	3	1.4	0.40	365	344.2	
3000			140			7.00	6	3.4	0.30	366	354.8	
2000			100			5.00	11	6.8	0.20		361.0	
1600			80.0			3.50	18	16.4	0.10		365.2	
1200			60.0			2.50	30	30.0	0.06			
900			40.0			1.80	52	56.8	0.03			
700			30.0		0.2	1.40	75	96.6	0.00			

Extremwerte beeinflusst
Im Jän,Feb durch Eis beeinflusst
Im Jän,Feb nach ergänzten Wasserständen ermittelt

Nr. 600 Dobersdorf
Lafnitz

Mst.Nr. 210211 Art: Schreibpegel Einzugsgebiet: 925.1 km²

Monat	I	II	III	IV	V	VI	VII	VIII	IX	X	XI	XII
Tag	Tägliche Abflüsse 2008 in m³/s											
1.	4.04	3.37	2.97	2.86	2.88	2.05	4.17	5.38	4.02	3.08	3.20	3.66
2.	3.91	3.41	3.13	2.82	4.13	3.01	3.72	6.96	3.97	3.07	3.29	5.00
3.	3.75	3.35	3.37	2.81	3.11	3.24	3.52	7.14	3.78	3.49	3.07	4.83
4.	3.71	3.29	3.23	2.74	2.70	9.14	3.32	5.62	3.72	5.03	3.07	4.74
5.	3.90	3.30	3.09	2.66	2.65	8.91	3.20	8.07	3.61	4.06	3.04	4.26
6.	3.64	3.29	3.01	2.71	2.63	9.77	3.04	6.39	3.50	3.56	3.21	4.37
7.	3.74	3.29	2.93	2.80	2.46	5.86	3.24	5.55	3.42	3.46	3.32	4.63
8.	3.66	3.27	3.06	2.85	2.42	4.77	4.99	5.24	3.65	3.37	5.14	4.36
9.	3.51	3.22	3.21	2.76	2.41	6.25	4.01	7.14	3.49	3.29	6.31	4.11
10.	3.56	3.21	3.07	2.67	2.39	4.54	3.45	6.16	3.36	3.49	4.42	4.01
11.	3.48	3.14	3.05	2.67	2.28	4.48	3.18	5.32	3.32	3.38	3.85	4.02
12.	3.36	3.08	3.07	2.66	2.25	17.6	2.96	5.04	3.50	3.28	3.64	8.91
13.	3.54	3.07	3.07	2.65	2.22	5.73	2.86	4.79	5.13	3.20	3.52	12.6
14.	3.72	3.04	2.93	2.65	2.22	4.44	5.09	4.68	3.99	3.12	3.88	11.9
15.	3.74	3.12	2.97	2.72	2.19	3.96	15.5	5.22	3.95	3.07	3.71	9.53
16.	3.61	3.07	3.06	3.00	2.31	3.72	5.46	19.2	3.98	3.06	3.51	8.68
17.	3.53	2.65	4.19	2.69	2.27	3.47	4.70	9.68	3.62	3.10	3.44	9.05
18.	3.74	3.35	3.62	2.96	2.21	4.73	22.7	6.32	3.41	3.01	3.30	12.7
19.	3.82	3.46	3.18	2.85	2.41	4.06	11.6	5.57	3.33	3.14	3.29	17.4
20.	3.82	3.25	3.07	3.25	3.82	3.35	6.58	5.13	3.22	3.09	3.30	12.2
21.	3.91	3.07	3.07	3.04	4.21	4.76	34.4	6.38	3.16	3.12	3.29	10.4
22.	3.76	3.06	3.17	4.69	2.98	3.76	17.2	5.20	3.24	3.07	3.22	8.33
23.	3.72	3.06	3.10	4.01	2.65	3.23	9.07	5.02	3.48	2.92	2.86	7.57
24.	3.53	3.06	3.29	3.16	2.75	3.99	14.0	6.70	3.40	2.89	3.02	7.02
25.	3.51	2.98	3.22	2.90	4.60	6.32	10.5	5.20	3.20	2.90	3.29	6.77
26.	3.50	3.03	3.06	2.93	3.52	4.01	8.30	4.75	4.14	2.87	3.20	6.33
27.	3.39	3.05	3.04	2.76	2.85	11.0	7.37	4.49	3.86	2.89	3.14	5.84
28.	3.38	2.99	2.95	2.66	2.74	9.11	6.61	4.34	3.29	2.93	3.11	5.71
29.	3.50	2.93	3.03	2.65	2.43	5.13	6.07	5.28	3.21	2.97	3.08	5.24
30.	3.48		3.02	2.78	2.22	4.39	5.76	4.36	3.13	3.44	3.38	4.61
31.	3.44		2.86		2.13		5.84	4.20		3.46		4.62
	Extremwerte in m³/s											
am	09.	17.	01.	14.	31.	01.	13.	31.	25.	10.	04.	01.
NQ	3.07	1.70	2.86	2.45	2.03	1.81	2.65	3.98	2.45	2.65	2.86	3.29
HQ	4.46	4.46	4.96	5.49	7.15	35.5	58.6	32.5	6.58	5.49	7.45	19.4
am	01.	18.	17.	22.	25.	12.	21.	16.	13.	04.	09.	19.
	Monatsmittel in m³/s(MQ),l/s.km²(Mq) bzw.Monatssummen in mm (h_A)											
MQ	3.64	3.15	3.13	2.91	2.74	5.63	7.82	6.15	3.60	3.25	3.50	7.20
Mq	3.94	3.41	3.39	3.15	2.96	6.08	8.45	6.64	3.89	3.51	3.79	7.79
h_A	11	9	9	8	8	16	23	18	10	9	10	20

Reihe: 2003-2007	Mittlere Monatsmittel in m³/s (MQ),l/s.km²(Mq) bzw. -summen in mm (h_A)											
MQ	3.81	3.64	4.87	4.35	4.29	6.28	4.73	4.00	4.14	3.68	3.51	3.67
Mq	4.12	3.93	5.27	4.70	4.64	6.79	5.11	4.33	4.47	3.98	3.79	3.97
h_A	11	10	14	12	12	18	14	12	12	11	10	10
Reihe: 1951-2008	**Mittlere Monatsmittel mit Extremwerten in m³/s**											
NQ	0.97	1.21	1.33	1.22	1.21	0.58	0.87	0.48	0.50	1.28	1.49	0.49
NQ_T	1.19	1.48	1.49	1.44	1.38	1.43	1.13	0.60	0.62	1.35	1.89	1.65
MNQ_T	3.65	3.84	4.22	4.69	4.04	3.93	3.99	3.78	3.43	3.66	3.99	3.91
NMQ	2.11	1.94	1.72	1.97	2.59	2.50	2.17	0.99	1.44	2.30	2.08	2.10
MQ	4.86	5.50	7.30	7.20	6.36	8.00	7.51	6.71	5.49	5.92	5.92	5.76
HMQ	8.79	16.8	20.5	27.0	19.0	30.9	25.2	22.8	18.6	25.0	18.4	13.3
MHQ	8.55	11.1	18.9	18.2	18.0	29.2	27.5	25.4	18.4	18.9	15.7	14.4
HQ	31.1	46.7	87.1	143	98.7	102	86.0	140	138	148	80.5	92.8

Jahreswerte in m³/s (Q),l/s.km²(Mq), mm (h_J)	Berichtsjahr			Reihe: 2003 - 2007			Reihe: 1951 - 2008		
NQ	1.70	17.02.		0.54	28.08.2003		0.48	31.08.2001	
NQ_T	2.05	01.06.					0.60	30.08.2001	
$MJNQ_T$							2.41		
NJMQ							2.64		2003
MQ,Mq,h_A	4.41	4.76	151	4.23	4.57	145	6.38	6.90	218
HJMQ							14.9		1965
MJHQ							60.3		
HQ	58.6	21.07.		102	13.06.2004		148	13.10.1980	
NNQ seit 1951:	0.48	31.08.2001		**HHQ seit** 1951:	148	13.10.1980			

Berichtsjahr(J)	Überschreitungsdauer der Abflüsse in Tagen											Reihe(R): 2003-2007
m³/s	Tage(J)	Tage(R)	m³/s	Tage(J)	Tage(R)	m³/s	Tage(J)	Tage(R)	m³/s	Tage(J)	Tage(R)	
10000			500			20.0	2	2.0	1.00		362.6	
8000			350			16.0	6	2.6	0.80		365.2	
6000			250			12.0	11	6.4	0.60			
4000			180			9.00	23	12.8	0.40			
3000			140			7.00	34	27.6	0.30			
2000			100			5.00	75	74.6	0.20			
1600			80.0			3.50	170	200.4	0.10			
1200			60.0		0.2	2.50	349	317.0	0.06			
900			40.0		0.4	1.80	366	352.4	0.03			
700			30.0	1	0.8	1.40		355.8	0.00			

durch Kraftwerksbetrieb beeinflusst
Im Dez nach ergänzten Wasserständen ermittelt

Abflüsse

Nr. 601 Rettenegg
Feistritz

Mst.Nr. 211722 Art: Schreibpegel Einzugsgebiet: 43.0 km²

Monat	I	II	III	IV	V	VI	VII	VIII	IX	X	XI	XII
Tag	Tägliche Abflüsse 2008 in m³/s											
1.	0.65	0.67	0.76	0.75	1.13	0.74	1.05	1.82	0.94	0.59	0.53	0.68
2.	0.63	0.66	0.92	0.78	1.08	0.76	1.13	1.71	0.89	0.58	0.51	0.58
3.	0.61	0.63	1.08	0.73	1.02	0.87	1.09	1.58	0.85	0.80	0.51	0.52
4.	0.61	0.63	0.94	0.70	1.00	1.10	1.04	2.87	0.81	0.74	0.50	0.46
5.	0.61	0.63	0.81	0.68	0.99	1.46	1.00	2.67	0.78	0.65	0.49	0.47
6.	0.62	0.62	0.74	0.68	1.03	1.11	0.98	2.29	0.74	0.61	0.49	0.49
7.	0.61	0.62	0.73	0.69	0.98	1.03	1.56	2.15	0.91	0.60	0.57	0.47
8.	0.59	0.59	0.71	0.66	0.95	1.00	1.41	2.73	0.88	0.58	1.01	0.46
9.	0.56	0.57	0.69	0.70	0.93	1.00	1.12	3.12	0.74	0.57	0.65	0.43
10.	0.56	0.57	0.69	0.75	0.93	1.02	1.04	2.54	0.72	0.57	0.54	0.44
11.	0.56	0.56	0.68	0.81	0.92	0.99	1.01	2.38	0.71	0.56	0.51	0.77
12.	0.58	0.54	0.71	0.83	0.91	1.03	0.97	2.27	0.93	0.56	0.51	1.14
13.	0.63	0.53	0.71	0.80	0.88	0.94	0.96	2.14	0.74	0.57	0.51	0.73
14.	0.62	0.51	0.70	0.78	0.87	0.92	1.41	2.03	0.70	0.56	0.53	0.65
15.	0.60	0.49	0.82	0.78	0.87	0.95	1.25	2.02	0.79	0.56	0.49	0.64
16.	0.59	0.42	0.88	0.77	1.04	0.92	1.04	2.51	0.74	0.56	0.47	0.81
17.	0.61	0.40	0.88	0.78	0.92	0.96	1.33	1.97	0.68	0.54	0.47	1.25
18.	0.64	0.56	0.79	0.81	0.94	0.93	1.35	1.83	0.64	0.53	0.45	1.20
19.	0.75	0.57	0.75	0.82	1.05	0.87	1.09	1.61	0.62	0.53	0.46	0.99
20.	1.00	0.52	0.72	0.81	1.12	0.84	1.31	1.64	0.61	0.53	0.46	0.89
21.	0.92	0.53	0.71	1.03	1.01	0.96	1.60	1.55	0.62	0.53	0.49	0.88
22.	0.90	0.55	0.71	1.19	0.97	0.87	1.23	1.47	0.61	0.53	0.48	0.85
23.	0.83	0.62	0.70	1.12	0.94	1.10	2.40	1.43	0.58	0.53	0.46	0.83
24.	0.79	0.61	0.70	1.07	0.93	1.31	3.57	1.37	0.56	0.52	0.45	0.72
25.	0.76	0.65	0.66	1.06	0.91	1.00	2.81	1.31	1.09	0.53	0.45	0.70
26.	0.74	0.67	0.65	1.04	0.90	1.08	2.57	1.23	1.23	0.52	0.45	0.66
27.	0.74	0.69	0.67	1.01	0.87	1.47	2.31	1.18	0.75	0.52	0.44	0.65
28.	0.80	0.67	0.66	1.01	0.83	1.08	2.12	1.15	0.66	0.52	0.44	0.57
29.	0.75	0.66	0.75	1.01	0.80	1.04	2.02	1.08	0.63	0.63	0.46	0.48
30.	0.72		0.72	1.01	0.77	1.17	1.92	1.01	0.61	0.58	0.49	0.51
31.	0.70		0.73		0.74		1.86	0.97		0.54		0.52

Extremwerte in m³/s

am	27.	17.	26.	01.	31.	02.	19.	28.	25.	10.	20.	01.
NQ	0.32	0.07	0.45	0.08	0.57	0.33	.037	0.66	0.31	0.28	0.21	0.08
HQ	1.32	0.93	1.24	2.16	2.16	4.37	7.20	15.2	3.05	1.08	1.24	1.70
am	28.	22.	02.	21.	16.	26.	07.	04.	25.	03.	08.	11.

Monatsmittel in m³/s(MQ),l/s.km²(Mq) bzw.Monatssummen in mm (h_A)

MQ	0.69	0.58	0.75	0.86	0.94	1.02	1.53	1.86	0.76	0.57	0.51	0.69
Mq	16.0	13.6	17.5	19.9	21.9	23.6	35.7	43.2	17.6	13.3	11.8	16.1
h_A	43	34	47	52	59	61	96	116	46	36	31	42

Reihe: 2003-2007 **Mittlere Monatsmittel in m³/s (MQ),l/s.km²(Mq) bzw. -summen in mm (h_A)**

MQ	0.46	0.47	0.67	1.10	1.18	1.20	0.91	0.75	0.90	0.68	0.62	0.55
Mq	10.8	10.8	15.5	25.5	27.6	27.8	21.1	17.4	20.9	15.9	14.5	12.7
h_A	29	27	42	66	74	72	57	47	54	42	38	33

Reihe: 1987-2008 **Mittlere Monatsmittel mit Extremwerten in m³/s**

NQ	.011	.011	.044	.005	0.16	0.05	.017	0.05	0.08	.001	.005	.011
NQ_T	0.20	0.16	0.17	0.41	0.45	0.44	0.37	0.32	0.24	0.21	0.22	0.18
MNQ_T	0.42	0.40	0.44	0.75	0.90	0.89	0.75	0.67	0.61	0.62	0.60	0.49
NMQ	0.25	0.23	0.28	0.48	0.59	0.57	0.47	0.40	0.49	0.27	0.25	0.26
MQ	0.51	0.49	0.63	1.03	1.24	1.21	1.08	0.96	0.82	0.73	0.71	0.64
HMQ	0.90	0.87	1.30	2.17	2.47	2.21	2.50	2.10	2.38	2.13	1.51	1.01
MHQ	1.03	0.93	1.83	2.12	3.00	4.87	7.42	4.44	3.86	2.29	1.83	1.43
HQ	2.27	2.14	5.04	4.74	5.95	11.8	47.5	15.2	13.3	10.0	5.92	4.21

Jahreswerte in m³/s (Q),l/s.km²(Mq), mm (h_A)

	Berichtsjahr			Reihe: 2003 - 2007			Reihe: 1987 - 2008		
NQ	.037	19.07.		.001	11.10.2006		.001	11.10.2006	
NQ_T	0.40	17.02.					0.16	01.02.1998	
$MJNQ_T$							0.33		
NJMQ							0.56		2001
MQ,Mq,h_A	0.90	20.9	662	0.79	18.4	582	0.88	20.5	650
HJMQ							1.33		1996
MJHQ							10.4		
HQ	15.2	04.08.		11.3	07.09.2007		47.5	28.07.1991	

NNQ seit 1987: .001 11.10.2006 **HHQ seit** 1987: 47.5 28.07.1991

Berichtsjahr(J) Überschreitungsdauer der Abflüsse in Tagen Reihe(R): 2003-2007

m³/s	Tage(J)	Tage(R)	m³/s	Tage(J)	Tage(R)	m³/s	Tage(J)	Tage(R)	m³/s	Tage(J)	Tage(R)
10000			500			20.0			1.00	101	92.2
8000			350			16.0			0.80	167	127.6
6000			250			12.0			0.60	277	185.6
4000			180			9.00			0.40	366	328.0
3000			140			7.00			0.30		362.2
2000			100			5.00		0.2	0.20		365.2
1600			80.0			3.50	1	0.8	0.10		
1200			60.0			2.50	9	2.4	0.06		
900			40.0			1.80	25	16.4	0.03		
700			30.0			1.40	38	37.8	0.00		

durch Kraftwerksbetrieb beeinflusst
Im Feb durch Eis beeinflusst

Nr. 602 Anger
Feistritz

Mst.Nr. 211029 Art: Schreibpegel Einzugsgebiet: 408.0 km²

Monat	I	II	III	IV	V	VI	VII	VIII	IX	X	XI	XII
Tag	Tägliche Abflüsse 2008 in m³/s											
1.	4.27	4.22	4.45	4.31	4.76	3.86	4.68	6.31	4.07	3.15	2.98	3.85
2.	4.16	4.19	5.25	4.40	4.68	4.87	4.61	5.82	4.04	3.12	2.91	3.83
3.	4.10	4.10	5.56	4.32	4.45	4.27	4.54	5.42	3.97	3.74	2.89	3.61
4.	4.04	4.10	5.15	4.22	4.38	4.85	4.39	7.52	3.90	3.80	2.85	3.42
5.	4.03	4.07	4.83	4.20	4.33	5.48	4.25	6.44	3.83	3.34	2.84	3.36
6.	4.09	4.02	4.61	4.20	4.34	4.97	4.40	5.55	3.78	3.23	2.83	3.58
7.	4.10	4.11	4.60	4.29	4.25	4.48	4.80	5.28	3.75	3.18	3.07	3.39
8.	3.99	3.98	4.57	4.20	4.18	4.48	5.51	5.80	4.58	3.15	5.08	3.37
9.	3.90	3.95	4.53	4.14	4.13	4.43	4.53	8.50	3.84	3.20	3.78	3.28
10.	3.88	3.92	4.49	4.26	4.09	4.33	4.33	6.12	3.73	3.26	3.32	3.25
11.	3.83	3.88	4.51	4.39	4.03	5.37	4.25	5.61	3.68	3.12	3.19	4.32
12.	3.85	3.84	4.48	4.57	3.97	4.76	4.17	5.29	4.28	3.09	3.11	7.93
13.	3.95	3.82	4.55	4.41	3.92	4.44	4.20	5.13	3.94	3.08	3.14	6.58
14.	3.98	3.85	4.51	4.33	3.88	4.31	6.04	4.98	3.72	3.06	3.18	6.24
15.	3.91	3.80	4.85	4.38	3.94	4.29	5.43	5.15	3.89	3.04	3.09	5.93
16.	3.86	3.61	4.85	4.33	4.02	4.21	4.58	9.17	3.76	3.05	3.05	5.98
17.	3.95	3.41	5.01	4.45	3.96	4.17	6.57	5.97	3.63	3.01	3.04	7.13
18.	4.08	4.04	4.70	4.37	3.97	4.37	6.87	5.47	3.57	3.00	2.98	7.31
19.	4.13	3.91	4.64	4.62	4.36	4.08	5.36	5.22	3.50	2.97	2.98	6.77
20.	4.55	3.75	4.56	4.54	4.91	3.99	5.31	5.23	3.46	2.96	2.96	6.44
21.	4.51	3.74	4.54	5.14	4.45	4.11	7.35	5.13	3.45	2.95	3.07	6.88
22.	4.39	3.78	4.53	5.94	4.18	4.11	5.55	4.90	3.45	2.94	3.13	6.77
23.	4.35	3.93	4.50	5.02	4.05	4.84	6.97	4.94	3.41	2.91	3.06	6.72
24.	4.21	3.96	4.50	4.78	4.22	7.22	10.9	4.85	3.38	2.90	2.99	6.39
25.	4.15	3.99	4.39	4.72	4.21	4.69	8.11	4.62	3.58	2.90	3.00	6.24
26.	4.09	4.06	4.36	4.65	3.98	4.48	7.46	4.51	4.42	2.89	2.96	5.91
27.	4.34	4.09	4.34	4.54	3.88	6.02	7.07	4.44	3.43	2.89	2.95	5.76
28.	4.55	4.21	4.38	4.50	3.77	4.68	6.55	4.46	3.28	2.87	2.94	5.60
29.	4.44	4.16	4.43	4.50	3.71	4.47	6.27	4.31	3.24	3.24	3.02	5.24
30.	4.34		4.35	4.63	3.68	5.47	6.28	4.20	3.15	3.17	3.10	5.16
31.	4.25		4.31		3.63		6.42	4.12		2.93		5.04

Extremwerte in m³/s

am	27.	13.	28.	02.	02.	03.	13.	31.	30.	05.	27.	10.
NQ	2.77	2.78	2.35	2.63	2.63	2.77	2.99	2.80	2.57	2.12	2.31	2.09
HQ	6.30	4.86	6.84	9.57	6.04	16.9	17.3	25.6	7.43	4.85	7.16	10.8
am	27.	27.	03.	22.	02.	23.	17.	04.	08.	05.	08.	23.

Monatsmittel in m³/s(MQ),l/s.km²(Mq) bzw.Monatssummen in mm (h_A)

MQ	4.14	3.95	4.62	4.51	4.14	4.67	5.73	5.50	3.72	3.10	3.12	5.33
Mq	10.1	9.68	11.3	11.1	10.1	11.4	14.1	13.5	9.13	7.60	7.64	13.1
h_A	27	24	30	29	27	30	38	36	24	20	20	34

Reihe: 2003-2007 **Mittlere Monatsmittel in m³/s (MQ),l/s.km²(Mq) bzw. -summen in mm (h_A)**

MQ	2.91	2.76	4.18	5.55	5.07	5.43	5.05	4.97	4.55	3.50	3.30	3.21
Mq	7.13	6.78	10.3	13.6	12.4	13.3	12.4	12.2	11.2	8.58	8.10	7.87
h_A	19	17	27	35	33	34	33	33	29	23	21	20

Reihe: 1961-2008 **Mittlere Monatsmittel mit Extremwerten in m³/s**

NQ	0.64	0.53	0.79	1.52	1.41	1.23	1.05	0.56	0.71	0.58	0.70	0.55
NQ_T	1.16	1.16	1.46	2.17	2.04	2.62	1.94	1.64	1.62	1.48	1.74	1.33
MNQ_T	2.71	2.61	3.08	5.03	4.74	4.35	3.97	3.79	3.33	3.21	3.37	3.18
NMQ	1.81	1.65	2.24	2.31	3.08	3.13	2.35	1.90	1.96	1.90	2.14	1.88
MQ	3.39	3.34	4.87	7.23	6.87	6.88	6.34	5.98	4.72	4.73	4.34	4.07
HMQ	7.32	8.87	12.5	16.3	19.6	19.4	21.3	18.9	10.5	18.4	13.1	9.51
MHQ	7.52	7.48	14.0	15.0	22.7	35.2	32.1	33.3	20.1	18.0	11.2	9.53
HQ	33.6	25.2	52.1	48.2	115	140	120	131	76.0	183	53.0	41.3

Jahreswerte in m³/s (Q),l/s.km²(Mq), mm (h_A)

	Berichtsjahr			Reihe: 2003 - 2007			Reihe: 1961 - 2008		
NQ	2.09	10.12.		1.15	27.11.2004		0.53	12.02.1985	
NQ_T	2.83	06.11.					1.16	10.01.1985	
$MJNQ_T$							2.04		
NJMQ							2.55		2003
MQ,Mq,h_A	4.38	10.7	340	4.23	10.4	328	5.24	12.8	406
HJMQ							9.88		1965
MJHQ							62.2		
HQ	25.6	04.08.		89.0	22.08.2005		183	06.10.1982	

NNQ seit 1961: 0.53 12.02.1985 **HHQ seit** 1961: 183 06.10.1982

Berichtsjahr(J) Überschreitungsdauer der Abflüsse in Tagen Reihe(R): 2003-2007

m³/s	Tage(J)	Tage(R)	m³/s	Tage(J)	Tage(R)	m³/s	Tage(J)	Tage(R)	m³/s	Tage(J)	Tage(R)
10000			500			20.0		0.8	1.00		
8000			350			16.0		1.2	0.80		
6000			250			12.0		5.6	0.60		
4000			180			9.00	2	16.8	0.40		
3000			140			7.00	12	35.0	0.30		
2000			100			5.00	71	89.4	0.20		
1600			80.0			3.50	293	185.8	0.10		
1200			60.0			2.50	366	285.2	0.06		
900			40.0		0.2	1.80		358.0	0.03		
700			30.0		0.4	1.40		365.2	0.00		

Niederwasser beeinflusst
Im Jän,Feb,Dez durch Eis beeinflusst

Abflüsse

Nr. 603 Neudorf bei Ilz
Ilzbach

Mst.Nr. 211037 Art: Schreibpegel Einzugsgebiet: 190.1 km²

Monat	I	II	III	IV	V	VI	VII	VIII	IX	X	XI	XII
Tag	Tägliche Abflüsse 2008 in m³/s											
1.	0.43	0.36	0.33	0.31	0.41	0.29	0.43	1.40	0.46	0.26	0.39	0.61
2.	0.40	0.37	0.34	0.35	0.68	0.65	0.36	5.31	0.44	0.25	0.43	0.86
3.	0.41	0.36	0.35	0.32	0.45	0.66	0.33	3.56	0.43	0.36	0.38	0.96
4.	0.38	0.35	0.35	0.30	0.40	1.21	0.31	1.25	0.41	0.66	0.36	0.90
5.	0.38	0.35	0.34	0.29	0.38	3.19	0.29	1.26	0.39	0.37	0.36	0.67
6.	0.38	0.34	0.32	0.30	0.38	2.98	0.28	0.89	0.38	0.31	0.38	0.68
7.	0.38	0.34	0.32	0.33	0.36	1.23	0.27	0.75	0.36	0.29	0.44	0.87
8.	0.40	0.33	0.33	0.32	0.34	0.87	0.35	0.70	0.39	0.28	0.93	0.66
9.	0.48	0.33	0.35	0.31	0.33	0.84	0.32	1.08	0.36	0.27	0.69	0.58
10.	0.41	0.32	0.32	0.31	0.32	0.72	0.27	0.77	0.33	0.27	0.48	0.53
11.	0.40	0.32	0.33	0.30	0.32	3.94	0.26	0.64	0.32	0.26	0.41	0.88
12.	0.40	0.32	0.35	0.29	0.31	2.34	0.24	0.59	0.32	0.26	0.39	3.68
13.	0.40	0.32	0.32	0.28	0.29	1.10	0.23	0.53	0.33	0.26	0.39	5.82
14.	0.43	0.31	0.31	0.29	0.29	0.79	3.43	0.52	0.33	0.26	0.51	3.58
15.	0.42	0.33	0.32	0.35	0.29	0.68	3.91	0.80	0.38	0.25	0.44	2.32
16.	0.41	0.32	0.32	0.42	0.32	0.60	0.82	6.37	0.37	0.25	0.40	1.79
17.	0.40	0.38	0.36	0.36	0.30	0.65	5.75	1.51	0.28	0.25	0.39	1.76
18.	0.45	0.33	0.33	0.39	0.29	1.76	15.7	0.98	0.26	0.27	0.37	2.95
19.	0.47	0.35	0.31	0.39	0.41	0.91	2.95	0.79	0.27	0.31	0.37	3.85
20.	0.47	0.33	0.30	0.43	0.78	0.65	1.55	0.70	0.26	0.25	0.36	2.28
21.	0.49	0.34	0.31	0.46	0.74	0.55	13.2	0.90	0.24	0.25	0.36	1.78
22.	0.46	0.32	0.35	1.12	0.48	0.47	2.72	0.68	0.25	0.26	0.43	1.51
23.	0.43	0.34	0.34	0.62	0.44	0.45	1.52	0.82	0.28	0.26	0.38	1.36
24.	0.39	0.33	0.44	0.49	0.50	0.86	1.16	1.12	0.28	0.26	0.35	1.24
25.	0.39	0.33	0.37	0.45	0.43	0.90	0.94	0.73	0.26	0.27	0.36	1.16
26.	0.37	0.32	0.33	0.45	0.38	0.52	0.80	0.62	0.31	0.27	0.35	1.05
27.	0.39	0.32	0.32	0.42	0.35	2.67	0.70	0.57	0.27	0.29	0.34	1.00
28.	0.37	0.32	0.32	0.40	0.33	0.87	0.63	0.53	0.24	0.30	0.34	0.96
29.	0.37	0.32	0.33	0.39	0.30	0.64	0.60	0.52	0.26	0.32	0.39	0.91
30.	0.37		0.32	0.40	0.29	0.49	1.94	0.49	0.28	0.39	0.40	0.91
31.	0.36		0.32		0.29		1.23	0.48		0.39		0.84
	Extremwerte in m³/s											
am	07.	16.	14.	29.	15.	01.	13.	29.	18.	01.	02.	01.
NQ	0.32	0.24	0.29	0.25	0.27	0.25	0.18	0.42	0.19	0.22	0.32	0.38
HQ	0.58	0.51	0.55	2.30	1.12	13.1	39.6	15.7	0.48	0.92	1.10	7.08
am	09.	17.	24.	22.	20.	11.	18.	02.	01.	04.	08.	13.
	Monatsmittel in m³/s(MQ),l/s.km²(Mq) bzw.Monatssummen in mm (h_A)											
MQ	0.41	0.33	0.33	0.40	0.39	1.15	2.05	1.22	0.33	0.30	0.42	1.58
Mq	2.15	1.76	1.76	2.08	2.07	6.04	10.8	6.42	1.71	1.56	2.21	8.30
h_A	6	4	5	5	6	16	29	17	4	4	6	22

Reihe: 2003-2007	Mittlere Monatsmittel in m³/s (MQ),l/s.km²(Mq) bzw. -summen in mm (h_A)											
MQ	0.56	0.57	1.02	0.64	0.69	1.23	0.60	0.98	0.69	0.51	0.47	0.50
Mq	2.94	2.98	5.38	3.38	3.63	6.46	3.17	5.16	3.62	2.70	2.46	2.61
h_A	8	7	14	9	10	17	8	14	9	7	6	7
Reihe: 1961-2008	**Mittlere Monatsmittel mit Extremwerten in m³/s**											
NQ	.002	0.06	.011	0.10	.050	.010	.003	.002	.002	.020	.030	.048
NQ_T	0.07	0.06	0.06	0.15	0.09	0.06	.009	.016	.009	.040	.050	0.10
MNQ_T	0.49	0.54	0.56	0.49	0.34	0.34	0.29	0.27	0.29	0.35	0.48	0.52
NMQ	0.20	0.16	0.19	0.23	0.19	0.14	0.09	0.07	0.09	0.08	0.16	0.23
MQ	0.83	1.17	1.70	1.15	0.89	1.25	1.31	1.09	0.83	0.95	1.13	1.03
HMQ	2.37	4.99	9.16	7.33	3.98	8.05	9.28	6.45	3.82	4.95	5.10	3.46
MHQ	3.28	6.49	12.4	8.74	12.0	19.6	20.0	16.2	11.3	10.6	8.98	7.59
HQ	15.1	56.0	64.9	77.0	72.0	84.0	76.0	72.5	79.2	65.8	39.2	65.3

Jahreswerte in m³/s (Q),l/s.km²(Mq), mm (h_J)	Berichtsjahr			Reihe: 2003 - 2007			Reihe: 1961 - 2008		
NQ	0.18	13.07.		.031	27.08.2003		.002	14.01.1990	
NQ_T	0.23	13.07.					.009	31.07.1992	
$MJNQ_T$							0.15		
NJMQ							0.32		2003
MQ,Mq,h_A	0.75	3.93	124	0.70	3.70	117	1.11	5.84	185
HJMQ							3.53		1965
MJHQ							41.7		
HQ	39.6	18.07.		49.4	21.08.2005		84.0	05.06.1965	
NNQ seit 1961:	.002	14.01.1990		**HHQ seit** 1961:	84.0	05.06.1965			

Berichtsjahr(J)	Überschreitungsdauer der Abflüsse in Tagen											Reihe(R): 2003-2007
m³/s	Tage(J)	Tage(R)	m³/s	Tage(J)	Tage(R)	m³/s	Tage(J)	Tage(R)	m³/s	Tage(J)	Tage(R)	
10000			500			20.0		0.6	1.00	47	40.6	
8000			350			16.0		0.6	0.80	71	65.4	
6000			250			12.0	2	1.2	0.60	102	113.0	
4000			180			9.00	2	1.6	0.40	168	234.6	
3000			140			7.00	2	2.4	0.30	313	303.8	
2000			100			5.00	6	3.4	0.20	366	330.4	
1600			80.0			3.50	12	6.0	0.10		357.0	
1200			60.0			2.50	19	10.8	0.06		361.6	
900			40.0			1.80	23	17.6	0.03		365.2	
700			30.0			1.40	32	23.6	0.00			

Im Jän,Feb,Dez durch Eis beeinflusst
Im Jän,Feb,Okt nach ergänzten Wasserständen ermittelt

Nr. 605 Eltendorf (Hackenwiesen)
Lafnitz

Mst.Nr. 210401 Art: Schreibpegel Einzugsgebiet: 1956.3 km²

Monat	I	II	III	IV	V	VI	VII	VIII	IX	X	XI	XII
Tag	Tägliche Abflüsse 2008 in m³/s											
1.	9.67	8.15	8.30	8.12	8.54	5.68	11.0	14.7	10.4	7.57	7.36	7.81
2.	9.82	8.03	9.07	8.07	11.2	8.77	9.10	21.2	10.1	7.58	7.07	11.5
3.	9.16	8.02	9.88	8.07	9.13	9.36	8.64	23.0	9.88	8.27	6.89	10.6
4.	9.10	8.01	10.0	7.81	8.34	16.8	8.26	15.3	9.45	12.0	6.62	10.9
5.	8.74	7.83	9.36	7.61	7.88	21.6	7.82	21.8	9.11	9.70	6.55	9.22
6.	8.47	7.83	8.67	7.59	7.64	27.0	7.45	16.1	8.93	8.61	6.56	9.12
7.	8.59	7.85	8.33	7.63	7.48	16.0	8.36	14.2	8.79	8.51	6.98	9.88
8.	8.38	7.83	8.54	7.67	7.33	11.7	11.1	13.3	9.88	8.01	10.5	9.27
9.	8.08	7.82	8.57	7.49	7.28	13.6	9.76	19.6	9.46	7.75	14.0	8.75
10.	8.54	7.81	8.37	7.42	7.20	11.0	8.49	16.6	8.81	7.83	9.63	8.59
11.	8.50	7.62	8.25	7.47	7.11	13.4	7.92	14.2	8.57	7.87	8.43	8.62
12.	8.35	7.47	8.35	7.62	7.01	32.4	7.32	13.3	8.80	7.62	8.06	18.5
13.	8.62	7.42	8.39	8.02	6.77	14.0	7.26	12.5	11.1	7.65	7.77	25.9
14.	8.97	7.16	8.31	7.76	6.31	11.2	13.0	11.7	9.80	7.66	8.26	24.5
15.	9.27	7.14	8.26	7.82	6.25	9.84	35.4	12.4	9.56	7.31	8.24	19.8
16.	9.27	7.24	8.64	8.17	6.84	9.30	13.7	47.5	9.91	7.32	7.76	18.1
17.	9.16	6.41	10.1	7.85	6.86	8.62	11.3	24.2	9.09	7.47	7.50	18.9
18.	9.22	7.18	9.97	7.92	6.50	11.4	69.4	17.0	8.79	7.35	7.37	25.9
19.	9.20	7.66	8.95	7.70	6.84	10.8	27.2	14.7	8.65	7.58	7.11	35.1
20.	9.24	7.46	8.86	8.87	10.1	8.56	16.7	13.7	7.97	7.47	7.23	25.1
21.	9.70	7.28	8.51	8.49	11.7	9.45	76.1	15.6	7.98	7.48	7.02	21.5
22.	9.44	7.30	8.54	13.5	8.61	8.57	32.5	13.7	8.00	7.10	7.37	20.3
23.	8.86	7.15	8.58	11.2	7.62	8.07	20.6	13.3	8.12	6.53	7.35	19.0
24.	8.53	7.33	9.39	9.18	7.79	11.8	28.7	18.3	8.13	6.80	7.13	17.8
25.	8.42	7.34	9.12	8.53	9.89	14.0	23.4	14.2	8.03	6.68	7.16	17.2
26.	8.35	7.21	8.58	8.45	8.64	10.1	20.4	12.4	10.1	6.53	6.99	16.3
27.	7.95	7.62	8.14	8.41	7.47	19.4	18.6	11.9	9.68	6.57	6.80	15.2
28.	8.34	8.40	8.18	8.19	6.67	17.5	16.7	11.4	8.58	6.60	6.79	14.9
29.	8.54	8.49	8.18	7.82	6.24	11.8	15.4	12.5	8.27	6.51	7.13	14.0
30.	8.43		8.53	7.99	5.96	10.5	14.9	11.0	7.87	7.38	7.19	12.7
31.	8.20		8.23		5.82		17.4	10.7		7.47		12.5
	Extremwerte in m³/s											
am	31.	17.	08.	09.	15.	01.	13.	31.	30.	22.	04.	01.
NQ	6.89	5.25	7.56	7.28	4.53	5.35	5.68	10.3	7.31	5.53	6.15	7.11
HQ	10.9	9.37	11.0	18.9	12.8	55.8	143	80.6	12.8	12.9	16.0	38.8
am	02.	17.	17.	22.	21.	12.	21.	16.	26.	04.	09.	19.
	Monatsmittel in m³/s(MQ),l/s.km²(Mq) bzw.Monatssummen in mm (h_A)											
MQ	8.81	7.59	8.75	8.28	7.71	13.1	18.8	16.2	9.06	7.64	7.69	16.1
Mq	4.50	3.88	4.47	4.23	3.94	6.68	9.62	8.28	4.63	3.90	3.93	8.20
h_A	12	10	12	11	11	17	26	22	12	10	10	21

Reihe: 2003-2007	Mittlere Monatsmittel in m³/s (MQ),l/s.km²(Mq) bzw. -summen in mm (h_A)											
MQ	9.20	8.97	13.4	13.2	12.9	17.4	12.4	13.2	11.4	9.05	8.60	9.06
Mq	4.71	4.58	6.83	6.73	6.59	8.88	6.36	6.74	5.80	4.63	4.40	4.63
h_A	13	11	18	17	18	23	17	18	15	12	11	12
Reihe: 1981-2008	**Mittlere Monatsmittel mit Extremwerten in m³/s**											
NQ	2.44	4.08	3.77	4.11	4.26	3.23	3.62	1.80	3.13	3.16	4.49	2.77
NQ_T	3.22	4.10	3.85	4.83	4.68	3.71	4.08	2.68	3.42	3.98	4.84	3.45
MNQ_T	8.15	7.71	8.63	11.6	9.97	9.75	8.63	9.01	8.42	8.66	8.82	8.74
NMQ	4.91	5.00	4.91	6.01	6.77	6.75	5.46	3.67	5.17	5.73	5.21	4.91
MQ	10.6	10.9	14.9	16.5	15.5	16.3	14.0	15.0	13.6	13.5	12.2	12.4
HMQ	21.0	32.8	36.5	58.1	37.7	41.5	32.4	33.2	42.5	60.8	34.5	26.9
MHQ	22.6	24.8	52.3	41.7	53.9	65.5	55.8	76.8	57.9	45.2	34.3	34.7
HQ	72.3	192	193	322	356	301	189	277	396	305	148	218

Jahreswerte in m³/s (Q),l/s.km²(Mq), mm (h_J)	Berichtsjahr			Reihe: 2003 - 2007			Reihe: 1981 - 2008		
NQ	4.53	15.05.		1.80	14.08.2003		1.80	14.08.2003	
NQ_T	5.68	01.06.					2.68	15.08.2003	
$MJNQ_T$							5.74		
NJMQ							6.73		2003
MQ,Mq,h_A	10.8	5.54	175	11.5	5.89	186	13.8	7.05	223
HJMQ							24.1		1996
MJHQ							175		
HQ	143	21.07.		301	25.06.2004		396	06.09.1998	
NNQ seit 1979:	1.80	14.08.2003		**HHQ seit** 1979:	396	06.09.1998			

Berichtsjahr(J)	Überschreitungsdauer der Abflüsse in Tagen											Reihe(R): 2003-2007
m³/s	Tage(J)	Tage(R)	m³/s	Tage(J)	Tage(R)	m³/s	Tage(J)	Tage(R)	m³/s	Tage(J)	Tage(R)	
10000			500			20.0	24	28.8	1.00			
8000			350			16.0	45	50.8	0.80			
6000			250			12.0	77	104.4	0.60			
4000			180		0.2	9.00	151	195.0	0.40			
3000			140		0.4	7.00	338	284.0	0.30			
2000			100		1.2	5.00	366	350.0	0.20			
1600			80.0		1.4	3.50		361.0	0.10			
1200			60.0	2	1.8	2.50		365.2	0.06			
900			40.0	3	4.2	1.80			0.03			
700			30.0	7	9.0	1.40			0.00			

durch Kraftwerksbetrieb beeinflusst
Im Jän nach ergänzten Wasserständen ermittelt
Im Jän durch Eis beeinflusst

Abflüsse

Nr. 606 Pinggau
Pinka

Mst.Nr. 211771 Art: Schreibpegel Einzugsgebiet: 34.6 km²

Tägliche Abflüsse 2008 in m³/s

Tag	I	II	III	IV	V	VI	VII	VIII	IX	X	XI	XII
1.	0.30	0.33	0.33	0.28	0.32	0.28	0.47	0.79	0.44	0.38	0.36	0.41
2.	0.30	0.33	0.34	0.28	0.31	0.31	0.47	0.74	0.44	0.38	0.34	0.37
3.	0.30	0.33	0.33	0.28	0.29	0.32	0.47	0.69	0.44	0.44	0.34	0.36
4.	0.29	0.33	0.30	0.27	0.28	0.40	0.45	0.92	0.43	0.44	0.33	0.34
5.	0.29	0.33	0.29	0.27	0.28	0.58	0.44	0.73	0.42	0.40	0.33	0.35
6.	0.29	0.32	0.28	0.28	0.28	0.41	0.45	0.64	0.41	0.38	0.33	0.38
7.	0.30	0.32	0.28	0.28	0.28	0.36	0.53	0.63	0.41	0.38	0.38	0.34
8.	0.29	0.31	0.30	0.27	0.27	0.37	0.50	0.65	0.42	0.38	0.59	0.34
9.	0.28	0.31	0.30	0.27	0.26	0.35	0.45	0.70	0.41	0.40	0.41	0.33
10.	0.28	0.30	0.29	0.26	0.26	0.34	0.44	0.61	0.39	0.38	0.37	0.33
11.	0.30	0.31	0.30	0.26	0.26	0.45	0.44	0.59	0.39	0.37	0.36	0.37
12.	0.30	0.30	0.29	0.26	0.26	0.42	0.43	0.57	0.56	0.37	0.36	0.40
13.	0.30	0.30	0.29	0.26	0.26	0.37	0.44	0.56	0.44	0.36	0.36	0.42
14.	0.30	0.30	0.28	0.26	0.26	0.36	0.61	0.55	0.41	0.36	0.36	0.43
15.	0.30	0.30	0.30	0.26	0.30	0.36	0.52	0.56	0.44	0.37	0.35	0.44
16.	0.31	0.29	0.40	0.27	0.29	0.35	0.45	0.76	0.43	0.37	0.35	0.49
17.	0.31	0.32	0.40	0.28	0.27	0.36	0.56	0.57	0.40	0.37	0.34	0.51
18.	0.31	0.34	0.33	0.27	0.27	0.38	0.56	0.55	0.39	0.38	0.34	0.52
19.	0.31	0.31	0.32	0.30	0.29	0.34	0.49	0.53	0.39	0.37	0.34	0.51
20.	0.32	0.29	0.30	0.30	0.34	0.34	0.57	0.60	0.38	0.35	0.33	0.49
21.	0.32	0.29	0.29	0.33	0.31	0.46	0.69	0.55	0.39	0.36	0.35	0.49
22.	0.34	0.29	0.30	0.36	0.29	0.43	0.53	0.52	0.38	0.35	0.35	0.47
23.	0.33	0.29	0.29	0.30	0.29	0.37	1.11	0.57	0.38	0.36	0.33	0.47
24.	0.32	0.29	0.31	0.29	0.30	0.41	1.03	0.54	0.38	0.35	0.34	0.45
25.	0.32	0.31	0.30	0.30	0.30	0.37	0.88	0.51	0.46	0.35	0.34	0.45
26.	0.31	0.33	0.29	0.29	0.28	0.43	0.86	0.50	0.50	0.36	0.33	0.43
27.	0.31	0.32	0.29	0.29	0.28	0.70	0.83	0.49	0.40	0.35	0.33	0.42
28.	0.31	0.32	0.28	0.29	0.26	0.48	0.80	0.48	0.38	0.35	0.33	0.41
29.	0.33	0.32	0.29	0.28	0.26	0.45	0.76	0.47	0.37	0.39	0.34	0.41
30.	0.33		0.28	0.28	0.26	0.54	0.80	0.46	0.37	0.38	0.35	0.48
31.	0.33		0.28		0.25		0.73	0.45		0.35		0.48

Extremwerte in m³/s

	I	II	III	IV	V	VI	VII	VIII	IX	X	XI	XII
am	25.	20.	18.	17.	17.	01.	06.	18.	23.	27.	20.	06.
NQ	0.22	0.21	0.22	0.23	0.21	0.23	0.37	0.33	0.28	0.23	0.28	0.25
HQ	0.37	0.44	0.76	0.54	0.45	3.12	2.39	3.33	0.86	0.66	0.88	0.63
am	27.	18.	16.	21.	01.	26.	23.	04.	12.	09.	08.	17.

Monatsmittel in m³/s(MQ),l/s.km²(Mq) bzw.Monatssummen in mm (h_A)

	I	II	III	IV	V	VI	VII	VIII	IX	X	XI	XII
MQ	0.31	0.31	0.31	0.28	0.28	0.40	0.60	0.60	0.42	0.37	0.36	0.42
Mq	8.89	8.98	8.85	8.17	8.13	11.6	17.5	17.2	12.0	10.8	10.3	12.2
h_A	24	23	24	21	22	30	47	46	31	29	27	32

Reihe: 2003-2007 **Mittlere Monatsmittel in m³/s (MQ),l/s.km²(Mq) bzw. -summen in mm (h_A)**

	I	II	III	IV	V	VI	VII	VIII	IX	X	XI	XII
MQ	0.25	0.23	0.27	0.31	0.32	0.43	0.36	0.31	0.30	0.27	0.25	0.24
Mq	7.17	6.51	7.80	8.95	9.38	12.3	10.3	8.93	8.56	7.86	7.31	6.86
h_A	19	16	21	23	25	32	28	24	22	21	19	18

Reihe: 1991-2008 **Mittlere Monatsmittel mit Extremwerten in m³/s**

	I	II	III	IV	V	VI	VII	VIII	IX	X	XI	XII
NQ	0.12	0.10	0.10	0.09	0.09	0.11	0.10	0.08	0.08	0.10	0.11	0.12
NQ_T	0.15	0.14	0.11	0.11	0.12	0.14	0.12	0.10	0.08	0.10	0.15	0.15
MNQ_T	0.24	0.23	0.23	0.29	0.29	0.30	0.31	0.32	0.29	0.30	0.29	0.27
NMQ	0.16	0.14	0.13	0.14	0.16	0.17	0.15	0.14	0.10	0.16	0.18	0.17
MQ	0.30	0.28	0.30	0.37	0.38	0.43	0.44	0.43	0.39	0.37	0.35	0.33
HMQ	0.42	0.40	0.49	0.74	0.86	0.72	0.89	0.98	0.72	0.79	0.64	0.59
MHQ	0.47	0.49	0.61	0.66	1.09	3.70	2.35	1.66	1.45	0.98	0.68	0.60
HQ	0.73	0.94	1.49	1.62	3.58	16.6	9.33	3.33	4.44	2.78	1.52	1.34

Jahreswerte in m³/s (Q),l/s.km²(Mq), mm (h_A)

	Berichtsjahr			Reihe: 2003 - 2007			Reihe: 1991 - 2008		
NQ	0.21	17.05.		0.08	30.08.2003		0.08	30.08.2003	
NQ_T	0.25	31.05.					0.08	22.09.2003	
$MJNQ_T$							0.18		
NJMQ							0.19		2003
MQ,Mq,h_A	0.39	11.2	355	0.29	8.47	268	0.36	10.5	333
HJMQ							0.56		1996
MJHQ							4.74		
HQ	3.33	04.08.		16.6	17.06.2006		16.6	17.06.2006	

NNQ seit 1988: 0.08 30.08.2003 **HHQ seit** 1988: 16.6 17.06.2006

Berichtsjahr(J) Überschreitungsdauer der Abflüsse in Tagen Reihe(R): 2003-2007

m³/s	Tage(J)	Tage(R)	m³/s	Tage(J)	Tage(R)	m³/s	Tage(J)	Tage(R)	m³/s	Tage(J)	Tage(R)
10000			500			20.0			1.00	2	1.0
8000			350			16.0			0.80	8	1.8
6000			250			12.0			0.60	24	13.4
4000			180			9.00			0.40	122	60.6
3000			140			7.00			0.30	290	145.2
2000			100			5.00			0.20	366	271.0
1600			80.0			3.50			0.10		360.6
1200			60.0			2.50			0.06		365.2
900			40.0			1.80		0.2	0.03		
700			30.0			1.40		0.4	0.00		

Im Jän,Feb,Mrz,Apr,Nov nach ergänzten Wasserständen ermittelt

Nr. 607 Pinkafeld
Pinka

Mst.Nr. 210419 Art: Schreibpegel Einzugsgebiet: 134.1 km²

Tägliche Abflüsse 2008 in m³/s

Tag	I	II	III	IV	V	VI	VII	VIII	IX	X	XI	XII
1.	1.17	0.97	0.74	0.49	0.52	0.15	1.24	2.06	0.98	0.59	0.47	0.66
2.	1.13	0.95	0.78	0.49	0.61	0.42	1.02	2.05	0.93	0.58	0.46	0.68
3.	1.12	0.94	0.72	0.47	0.47	0.72	0.96	1.98	0.87	0.78	0.43	0.59
4.	1.09	0.93	0.57	0.45	0.41	0.96	0.86	4.24	0.84	0.92	0.37	0.56
5.	1.08	0.93	0.56	0.44	0.40	2.05	0.79	3.44	0.79	0.69	0.37	0.50
6.	1.02	0.89	0.53	0.46	0.39	0.87	0.74	2.41	0.76	0.55	0.38	0.67
7.	0.96	0.86	0.51	0.49	0.39	0.63	1.15	2.03	0.74	0.51	0.49	0.59
8.	0.94	0.80	0.61	0.47	0.37	0.81	1.35	2.08	0.85	0.50	1.36	0.56
9.	0.95	0.77	0.60	0.44	0.36	0.67	0.83	2.93	0.72	0.64	0.86	0.52
10.	0.91	0.77	0.55	0.42	0.37	0.52	0.73	2.03	0.70	0.57	0.62	0.50
11.	0.92	0.77	0.57	0.42	0.35	1.94	0.70	1.82	0.67	0.50	0.56	0.62
12.	1.14	0.73	0.56	0.39	0.33	1.28	0.64	1.65	1.35	0.49	0.51	0.71
13.	1.59	0.72	0.55	0.40	0.33	0.76	0.63	1.53	0.95	0.47	0.44	0.90
14.	1.43	0.72	0.52	0.41	0.32	0.62	1.86	1.45	0.73	0.45	0.50	1.45
15.	1.51	0.69	0.57	0.40	0.38	0.55	1.57	1.59	0.88	0.47	0.50	1.42
16.	1.36	0.67	0.96	0.42	0.41	0.55	0.94	3.72	0.85	0.45	0.50	1.34
17.	1.55	0.72	1.07	0.46	0.36	0.52	1.57	1.97	0.74	0.41	0.47	1.38
18.	1.62	0.87	0.70	0.44	0.33	0.57	2.05	1.69	0.66	0.40	0.43	1.81
19.	1.62	0.71	0.65	0.53	0.40	0.45	1.24	1.54	0.64	0.40	0.43	2.22
20.	1.78	0.63	0.60	0.54	0.69	0.47	1.45	1.57	0.62	0.41	0.42	1.66
21.	1.76	0.61	0.55	0.59	0.54	0.93	4.34	1.66	0.62	0.41	0.47	1.74
22.	1.34	0.62	0.55	0.85	0.42	0.76	1.91	1.40	0.61	0.39	0.59	1.64
23.	1.14	0.61	0.54	0.57	0.40	1.07	4.85	1.51	0.61	0.38	0.55	1.56
24.	1.08	0.60	0.62	0.49	0.48	1.18	5.70	1.66	0.59	0.38	0.45	1.48
25.	1.04	0.65	0.57	0.50	0.46	0.70	3.67	1.30	0.67	0.39	0.42	1.40
26.	0.99	0.75	0.53	0.47	0.37	0.80	3.13	1.20	1.18	0.40	0.42	1.29
27.	0.95	0.73	0.53	0.42	0.30	5.21	2.76	1.16	0.75	0.40	0.40	1.18
28.	0.95	0.72	0.49	0.42	0.24	1.58	2.39	1.13	0.65	0.38	0.40	1.13
29.	1.00	0.70	0.53	0.41	0.20	1.21	2.18	1.12	0.62	0.45	0.40	1.06
30.	1.01		0.49	0.41	0.16	1.76	2.27	1.06	0.62	0.54	0.42	1.15
31.	0.98		0.47		0.12		2.08	1.03		0.46		0.94

Extremwerte in m³/s

	I	II	III	IV	V	VI	VII	VIII	IX	X	XI	XII
am	25.	20.	18.	17.	31.	01.	12.	31.	22.	24.	04.	11.
NQ	0.56	0.35	0.31	0.33	.041	0.09	0.60	1.00	0.57	0.37	0.37	0.47
HQ	2.40	1.36	2.70	1.58	1.04	19.3	13.1	27.9	1.96	1.38	2.01	2.68
am	20.	18.	16.	22.	20.	27.	23.	04.	12.	09.	08.	19.

Monatsmittel in m³/s(MQ),l/s.km²(Mq) bzw.Monatssummen in mm (h_A)

	I	II	III	IV	V	VI	VII	VIII	IX	X	XI	XII
MQ	1.20	0.76	0.61	0.47	0.38	1.02	1.86	1.87	0.77	0.50	0.50	1.09
Mq	8.93	5.66	4.52	3.51	2.85	7.64	13.9	14.0	5.77	3.70	3.75	8.16
h_A	24	14	12	9	8	20	37	37	15	10	10	21

Reihe: 2003-2007 **Mittlere Monatsmittel in m³/s (MQ),l/s.km²(Mq) bzw. -summen in mm (h_A)**

	I	II	III	IV	V	VI	VII	VIII	IX	X	XI	XII
MQ	0.61	0.59	1.00	0.97	0.90	1.32	0.91	0.71	0.76	0.66	0.72	0.75
Mq	4.54	4.39	7.49	7.20	6.69	9.88	6.81	5.31	5.68	4.95	5.34	5.60
h_A	12	11	20	19	18	26	18	14	15	13	14	15

Reihe: 1987-2008 **Mittlere Monatsmittel mit Extremwerten in m³/s**

	I	II	III	IV	V	VI	VII	VIII	IX	X	XI	XII
NQ	0.17	0.11	0.08	0.14	.041	0.07	0.05	.013	.046	0.06	0.10	0.06
NQ_T	0.37	0.31	0.33	0.36	0.12	0.15	0.19	0.11	0.19	0.25	0.27	0.26
MNQ_T	0.66	0.60	0.62	0.79	0.66	0.69	0.65	0.67	0.63	0.63	0.67	0.70
NMQ	0.50	0.38	0.47	0.47	0.38	0.36	0.35	0.24	0.30	0.30	0.37	0.38
MQ	0.84	0.81	0.96	1.10	1.04	1.27	1.16	1.10	0.98	0.89	0.95	0.97
HMQ	1.55	1.45	1.56	3.30	2.34	2.56	2.45	2.84	2.27	2.11	3.32	2.20
MHQ	1.57	1.85	2.83	2.64	4.67	10.2	10.3	7.62	6.01	3.61	2.71	2.86
HQ	3.11	5.75	8.62	6.91	20.0	26.6	45.2	27.9	21.0	14.1	13.5	14.4

Jahreswerte in m³/s (Q),l/s.km²(Mq), mm (h_A)

	Berichtsjahr			Reihe: 2003 - 2007			Reihe: 1987 - 2008		
NQ	.041	31.05.		.013	12.08.2003		.013	12.08.2003	
NQ_T	0.12	31.05.					0.11	28.08.2003	
$MJNQ_T$							0.40		
NJMQ							0.51		2001
MQ,Mq,h_A	0.92	6.88	218	0.83	6.19	196	1.01	7.50	237
HJMQ							1.62		1991
MJHQ							16.6		
HQ	27.9	04.08.		26.6	17.06.2006		45.2	24.07.1997	

NNQ seit 1987: .013 12.08.2003 **HHQ seit** 1987: 45.2 24.07.1997

Berichtsjahr(J) Überschreitungsdauer der Abflüsse in Tagen Reihe(R): 2003-2007

m³/s	Tage(J)	Tage(R)	m³/s	Tage(J)	Tage(R)	m³/s	Tage(J)	Tage(R)	m³/s	Tage(J)	Tage(R)
10000			500			20.0			1.00	104	87.6
8000			350			16.0			0.80	145	135.2
6000			250			12.0			0.60	217	214.4
4000			180			9.00			0.40	338	325.4
3000			140			7.00			0.30	361	353.8
2000			100			5.00	2	0.6	0.20	363	362.0
1600			80.0			3.50	7	1.8	0.10	366	365.2
1200			60.0			2.50	11	5.6	0.06		
900			40.0			1.80	31	19.2	0.03		
700			30.0			1.40	63	42.2	0.00		

durch Kraftwerksbetrieb beeinflusst
Im Jän,Feb nach ergänzten Wasserständen ermittelt
Im Feb durch Eis beeinflusst

Abflüsse

Nr. 608 Oberwart (Landeshauptstraße L382) Pinka

Mst.Nr. 210229 Art: Schreibpegel Einzugsgebiet: 171.7 km²

Monat	I	II	III	IV	V	VI	VII	VIII	IX	X	XI	XII
Tag	Tägliche Abflüsse 2008 in m³/s											
1.	1.08	1.05	0.92	0.62	0.94	0.87	1.29	2.10	1.11	0.78	0.77	1.02
2.	1.00	1.07	0.98	0.62	1.03	0.87	1.07	2.20	1.01	0.76	0.67	0.98
3.	0.98	0.98	0.92	0.61	0.73	1.28	1.11	2.05	0.99	1.08	0.62	1.02
4.	0.99	1.02	0.74	0.60	0.63	1.87	1.22	4.01	0.98	1.26	0.65	0.85
5.	0.97	0.96	0.74	0.60	0.65	3.44	1.18	4.20	0.92	0.91	0.61	0.78
6.	0.92	0.96	0.70	0.60	0.66	1.52	0.94	2.64	0.89	0.82	0.61	1.11
7.	0.93	1.07	0.68	0.62	0.62	1.01	1.09	2.10	0.87	0.77	0.95	0.91
8.	0.89	1.08	0.79	0.61	0.60	1.22	2.21	2.16	1.04	0.73	2.32	0.80
9.	0.84	1.07	0.78	0.58	0.58	1.43	1.02	3.34	0.88	1.17	1.38	0.77
10.	0.77	1.06	0.72	0.53	0.56	0.93	0.94	2.18	0.82	0.92	0.99	0.76
11.	0.80	1.04	0.74	0.54	0.56	2.40	1.11	1.90	0.82	0.75	0.91	1.05
12.	1.03	1.03	0.73	0.54	0.56	2.09	0.98	1.75	1.74	0.71	0.85	1.33
13.	1.49	1.02	0.72	0.53	0.57	1.27	0.88	1.71	1.20	0.72	0.84	1.67
14.	1.35	1.01	0.68	0.59	0.54	1.05	2.09	1.66	0.85	0.69	0.95	2.26
15.	1.42	0.99	0.75	0.55	0.62	1.01	2.87	2.17	1.03	0.70	0.86	1.94
16.	1.29	0.94	1.07	0.53	0.74	0.83	1.12	6.90	0.99	0.71	0.81	1.73
17.	1.46	0.88	1.24	0.62	0.63	0.81	1.99	2.41	0.96	0.69	0.80	1.88
18.	1.52	1.24	0.90	0.58	0.54	0.96	2.82	1.86	0.91	0.69	0.73	2.92
19.	1.52	0.99	0.84	0.67	0.75	0.72	1.60	1.66	0.83	0.68	0.76	4.20
20.	1.67	0.83	0.78	0.77	1.16	0.70	1.73	1.91	0.83	0.66	0.75	3.04
21.	1.64	0.71	0.73	0.81	0.88	0.97	6.71	1.92	0.81	0.64	0.76	2.90
22.	1.41	0.53	0.73	1.20	0.62	1.32	2.26	1.61	0.81	0.67	0.90	2.35
23.	1.26	0.80	0.71	0.81	0.57	1.56	5.28	1.70	0.85	0.64	0.78	2.22
24.	1.19	0.78	0.81	0.76	0.91	1.91	6.92	1.92	0.82	0.63	0.71	1.80
25.	1.15	0.84	0.75	0.81	0.81	1.05	3.95	1.49	0.92	0.65	0.74	1.86
26.	1.12	0.89	0.69	0.73	0.60	0.99	3.33	1.33	1.70	0.65	0.71	1.70
27.	1.13	0.92	0.70	0.72	0.54	7.42	3.00	1.32	1.00	0.63	0.68	1.64
28.	1.04	0.88	0.65	0.70	0.47	2.20	2.49	1.34	0.90	0.62	0.69	1.49
29.	1.09	0.88	0.69	0.70	0.44	1.39	2.27	1.25	0.86	0.72	0.73	1.41
30.	1.08		0.64	0.72	0.40	1.79	2.37	1.13	0.85	0.90	0.74	1.44
31.	1.03		0.62		0.41		2.17	1.14		0.72		1.19
	Extremwerte in m³/s											
am	11.	22.	18.	21.	31.	01.	13.	29.	07.	31.	03.	11.
NQ	0.67	0.19	0.41	0.48	0.31	0.37	0.76	1.11	0.76	0.55	0.55	0.74
HQ	2.24	1.79	2.57	3.07	3.16	21.2	16.8	25.5	3.31	5.58	4.05	5.86
am	20.	18.	16.	21.	24.	27.	23.	04.	12.	09.	08.	19.
	Monatsmittel in m³/s(MQ),l/s.km²(Mq) bzw.Monatssummen in mm (h_A)											
MQ	1.16	0.95	0.78	0.66	0.66	1.56	2.26	2.16	0.97	0.76	0.84	1.65
Mq	6.77	5.52	4.53	3.86	3.82	9.11	13.2	12.6	5.67	4.44	4.90	9.58
h_A	18	14	12	10	10	24	35	34	15	12	13	25

Reihe: 2003-2007	Mittlere Monatsmittel in m³/s (MQ),l/s.km²(Mq) bzw. -summen in mm (h_A)											
MQ	0.69	0.69	1.12	1.09	1.06	1.75	1.11	0.92	0.88	0.76	0.75	0.86
Mq	4.03	4.04	6.53	6.33	6.17	10.2	6.45	5.35	5.12	4.43	4.40	4.99
h_A	11	10	18	16	17	26	17	14	13	12	11	13
Reihe: 1951-2008	**Mittlere Monatsmittel mit Extremwerten in m³/s**											
NQ	0.07	0.08	0.08	0.15	0.07	.026	0.13	0.13	0.08	0.15	0.08	.048
NQ_T	0.08	0.08	0.08	0.25	0.13	0.13	0.14	0.15	0.09	0.16	0.21	0.10
MNQ_T	0.63	0.63	0.69	0.90	0.77	0.82	0.89	0.70	0.62	0.64	0.64	0.69
NMQ	0.27	0.44	0.35	0.37	0.28	0.40	0.32	0.28	0.39	0.42	0.38	0.24
MQ	0.92	1.00	1.36	1.55	1.46	1.75	1.73	1.50	1.14	1.18	1.10	1.08
HMQ	1.99	3.50	3.30	6.74	5.82	7.59	6.88	5.76	3.82	7.74	4.67	2.54
MHQ	1.89	2.43	4.37	4.36	7.98	13.5	10.5	11.1	8.14	6.09	4.25	3.83
HQ	5.58	12.1	15.1	23.0	42.0	60.1	39.0	68.0	40.0	42.0	23.4	27.8

Jahreswerte in m³/s (Q),l/s.km²(Mq), mm (h_J)

	Berichtsjahr			Reihe: 2003 - 2007			Reihe: 1951 - 2008		
NQ	0.19	22.02.		0.13	11.08.2003		.026	17.06.1980	
NQ_T	0.40	30.05.					0.08	25.02.1958	
$MJNQ_T$							0.37		
NJMQ							0.56		2003
MQ,Mq,h_A	1.20	7.02	222	0.98	5.69	180	1.32	7.67	243
HJMQ							3.18		1965
MJHQ							23.2		
HQ	25.5	04.08.		30.4	12.06.2004		68.0	06.08.1968	

NNQ seit 1951: .027 17.06.1980 **HHQ seit** 1951: 68.0 06.08.1968

Berichtsjahr(J) Überschreitungsdauer der Abflüsse in Tagen Reihe(R): 2003-2007

m³/s	Tage(J)	Tage(R)	m³/s	Tage(J)	Tage(R)	m³/s	Tage(J)	Tage(R)	m³/s	Tage(J)	Tage(R)
10000			500			20.0			1.00	154	111.6
8000			350			16.0			0.80	241	153.4
6000			250			12.0			0.60	343	232.2
4000			180			9.00		0.4	0.40	366	331.4
3000			140			7.00	1	1.0	0.30		356.0
2000			100			5.00	5	2.2	0.20		362.8
1600			80.0			3.50	9	6.4	0.10		365.2
1200			60.0			2.50	19	17.2	0.06		
900			40.0			1.80	53	36.4	0.03		
700			30.0			1.40	83	60.4	0.00		

durch Kraftwerksbetrieb beeinflusst
Im Jän,Dez durch Eis beeinflusst
Im Jän,Feb,Mrz,Apr nach ergänzten Wasserständen ermittelt

Nr. 609 Siget in der Wart Zickenbach

Mst.Nr. 215012 Art: Schreibpegel Einzugsgebiet: 118.8 km²

Monat	I	II	III	IV	V	VI	VII	VIII	IX	X	XI	XII
Tag	Tägliche Abflüsse 2008 in m³/s											
1.	0.29	0.24	0.19	0.17	0.21	0.09	0.19	0.29	0.30	0.20	0.23	0.37
2.	0.29	0.24	0.19	0.17	0.24	0.36	0.16	0.35	0.28	0.20	0.24	0.39
3.	0.28	0.24	0.18	0.17	0.18	0.21	0.14	0.39	0.27	0.29	0.22	0.43
4.	0.28	0.23	0.19	0.16	0.16	0.60	0.12	0.34	0.26	0.36	0.21	0.39
5.	0.25	0.23	0.20	0.16	0.16	0.92	0.12	0.88	0.24	0.25	0.21	0.33
6.	0.26	0.22	0.19	0.16	0.14	0.50	0.10	0.37	0.22	0.23	0.21	0.38
7.	0.25	0.21	0.19	0.19	0.14	0.27	0.12	0.32	0.21	0.21	0.27	0.36
8.	0.23	0.20	0.22	0.17	0.14	0.25	0.33	0.33	0.28	0.21	0.50	0.32
9.	0.25	0.19	0.22	0.15	0.13	0.39	0.13	0.58	0.23	0.21	0.38	0.31
10.	0.24	0.18	0.20	0.15	0.12	0.29	0.12	0.37	0.21	0.27	0.29	0.30
11.	0.24	0.19	0.21	0.14	0.12	0.41	0.11	0.32	0.21	0.22	0.27	0.37
12.	0.25	0.19	0.21	0.16	0.11	0.40	0.09	0.29	0.38	0.21	0.27	0.54
13.	0.28	0.20	0.22	0.15	0.11	0.24	0.08	0.29	0.30	0.20	0.27	0.80
14.	0.29	0.20	0.21	0.14	0.12	0.21	0.60	0.28	0.25	0.19	0.33	0.74
15.	0.29	0.20	0.19	0.15	0.12	0.18	0.72	0.41	0.33	0.19	0.28	0.58
16.	0.30	0.21	0.27	0.14	0.14	0.17	0.24	5.41	0.28	0.20	0.27	0.50
17.	0.30	0.23	0.52	0.16	0.13	0.16	0.37	1.16	0.23	0.21	0.26	0.52
18.	0.30	0.23	0.27	0.16	0.12	0.26	0.91	0.70	0.23	0.21	0.26	2.16
19.	0.29	0.22	0.25	0.14	0.14	0.15	0.37	0.56	0.22	0.21	0.26	2.53
20.	0.29	0.21	0.21	0.20	0.31	0.14	0.26	0.54	0.22	0.21	0.26	1.15
21.	0.30	0.22	0.20	0.15	0.21	0.21	5.28	0.54	0.21	0.20	0.26	0.82
22.	0.29	0.21	0.24	0.32	0.15	0.28	0.96	0.45	0.21	0.20	0.27	0.74
23.	0.29	0.19	0.22	0.22	0.13	0.34	1.30	0.52	0.21	0.19	0.27	0.64
24.	0.27	0.20	0.31	0.21	0.18	0.28	1.68	0.58	0.21	0.20	0.27	0.60
25.	0.26	0.19	0.26	0.19	0.27	0.32	0.70	0.44	0.22	0.21	0.27	0.60
26.	0.25	0.19	0.22	0.21	0.12	0.27	0.52	0.38	0.33	0.21	0.26	0.57
27.	0.24	0.19	0.20	0.18	0.10	2.57	0.43	0.36	0.22	0.23	0.26	0.55
28.	0.24	0.19	0.19	0.18	0.09	0.55	0.35	0.60	0.22	0.25	0.26	0.53
29.	0.24	0.19	0.21	0.19	0.08	0.29	0.31	0.49	0.20	0.23	0.29	0.52
30.	0.24		0.17	0.21	0.08	0.22	0.33	0.35	0.20	0.24	0.28	0.62
31.	0.24		0.17		0.07		0.32	0.33		0.23		0.50
	Extremwerte in m³/s											
am	12.	25.	30.	14.	31.	01.	12.	13.	30.	22.	06.	09.
NQ	0.21	0.15	0.14	0.12	0.07	0.07	0.07	0.25	0.18	0.18	0.19	0.26
HQ	0.31	0.25	1.02	0.56	0.93	7.77	12.3	10.8	0.61	0.44	0.63	4.42
am	01.	21.	16.	22.	25.	27.	21.	16.	12.	04.	08.	18.
	Monatsmittel in m³/s(MQ),l/s.km²(Mq) bzw.Monatssummen in mm (h_A)											
MQ	0.27	0.21	0.22	0.17	0.15	0.39	0.56	0.62	0.25	0.22	0.27	0.65
Mq	2.26	1.75	1.88	1.47	1.23	3.24	4.74	5.22	2.07	1.87	2.31	5.48
h_A	6	4	5	4	3	8	13	14	5	5	6	14

Reihe: 2003-2007	Mittlere Monatsmittel in m³/s (MQ),l/s.km²(Mq) bzw. -summen in mm (h_A)											
MQ	0.26	0.27	0.37	0.33	0.31	0.50	0.22	0.22	0.24	0.22	0.23	0.28
Mq	2.21	2.31	3.14	2.77	2.59	4.24	1.89	1.86	2.03	1.82	1.94	2.34
h_A	6	6	8	7	7	11	5	5	5	5	5	6
Reihe: 1995-2008	**Mittlere Monatsmittel mit Extremwerten in m³/s**											
NQ	0.10	0.10	0.08	0.10	0.06	.032	.015	.025	.041	0.06	0.10	0.12
NQ_T	0.13	0.12	0.11	0.11	0.06	.036	.025	.028	.046	0.07	0.12	0.14
MNQ_T	0.25	0.24	0.25	0.26	0.20	0.18	0.16	0.17	0.19	0.22	0.25	0.28
NMQ	0.15	0.14	0.14	0.14	0.12	0.08	0.06	0.07	0.09	0.12	0.16	0.16
MQ	0.35	0.34	0.47	0.49	0.48	0.55	0.42	0.43	0.45	0.35	0.35	0.39
HMQ	0.80	0.69	1.21	2.20	1.90	1.56	1.19	1.10	2.08	1.10	0.82	0.65
MHQ	0.70	0.86	1.97	2.46	5.71	6.94	5.63	5.04	4.13	2.35	1.46	1.67
HQ	2.91	3.59	8.04	10.9	36.8	38.4	16.5	10.8	22.4	11.4	5.23	4.48

Jahreswerte in m³/s (Q),l/s.km²(Mq), mm (h_J)

	Berichtsjahr			Reihe: 2003 - 2007			Reihe: 1995 - 2008		
NQ	0.07	01.06.		.015	19.07.2003		.015	19.07.2003	
NQ_T	0.07	31.05.					.025	20.07.2003	
$MJNQ_T$							0.12		
NJMQ							0.16		2003
MQ,Mq,h_A	0.33	2.80	88.7	0.29	2.41	76.2	0.42	3.56	112
HJMQ							0.92		1996
MJHQ							13.4		
HQ	12.3	21.07.		20.4	13.06.2004		38.4	27.06.1998	

NNQ seit 1995: .015 19.07.2003 **HHQ seit** 1995: 38.4 27.06.1998

Berichtsjahr(J) Überschreitungsdauer der Abflüsse in Tagen Reihe(R): 2003-2007

m³/s	Tage(J)	Tage(R)	m³/s	Tage(J)	Tage(R)	m³/s	Tage(J)	Tage(R)	m³/s	Tage(J)	Tage(R)
10000			500			20.0			1.00	9	9.0
8000			350			16.0			0.80	15	14.8
6000			250			12.0			0.60	27	25.4
4000			180			9.00			0.40	55	55.6
3000			140			7.00		0.2	0.30	103	100.6
2000			100			5.00	2	0.6	0.20	275	188.8
1600			80.0			3.50	2	0.8	0.10	359	326.6
1200			60.0			2.50	4	1.8	0.06	366	347.0
900			40.0			1.80	5	3.2	0.03		364.6
700			30.0			1.40	6	4.4	0.00		365.2

Im Jän,Feb durch Eis beeinflusst
Im Jän,Feb nach ergänzten Wasserständen ermittelt

Abflüsse

Nr. 610 Woppendorf
Pinka

Mst.Nr. 210237 Art: Schreibpegel Einzugsgebiet: 416.9 km²

Monat	I	II	III	IV	V	VI	VII	VIII	IX	X	XI	XII
Tag	Tägliche Abflüsse 2008 in m³/s											
1.	1.52	1.56	1.04	0.97	1.02	0.74	1.76	2.06	1.43	0.95	0.95	1.23
2.	1.60	1.57	1.09	0.98	1.43	1.62	1.43	2.40	1.40	0.96	1.02	1.45
3.	1.53	1.51	1.02	0.96	1.00	1.75	1.36	2.41	1.35	1.40	0.93	1.49
4.	1.50	1.49	0.99	0.91	0.92	3.68	1.28	2.09	1.28	1.82	0.95	1.32
5.	1.58	1.48	0.96	0.92	0.89	4.42	1.16	5.65	1.29	1.19	0.92	1.19
6.	1.56	1.42	0.95	0.94	0.88	2.87	1.12	2.55	1.15	1.07	0.92	1.44
7.	1.46	1.41	0.93	1.04	0.81	1.65	1.30	2.15	1.12	1.04	1.19	1.29
8.	1.48	1.36	1.01	0.97	0.78	1.38	2.56	2.08	1.49	1.00	3.00	1.15
9.	1.41	1.30	1.17	1.00	0.78	1.93	1.30	3.59	1.20	0.99	1.98	1.12
10.	1.40	1.30	0.98	0.91	0.79	1.58	1.18	2.29	1.12	1.59	1.33	1.10
11.	1.39	1.28	0.97	0.92	0.75	1.98	1.10	1.99	1.07	1.01	1.18	1.35
12.	1.41	1.25	1.01	0.93	0.71	2.90	0.98	1.83	1.91	0.95	1.14	1.90
13.	1.77	1.23	1.06	0.91	0.81	1.60	0.99	1.73	1.92	0.95	1.10	2.40
14.	1.92	1.21	0.97	0.87	0.81	1.29	3.39	1.68	1.19	0.91	1.42	3.09
15.	1.87	1.17	0.93	0.91	0.77	1.22	3.86	2.04	1.50	0.89	1.15	2.48
16.	1.84	1.12	1.07	0.82	0.97	1.16	1.57	10.8	1.30	0.88	1.09	2.11
17.	1.93	1.19	2.60	0.92	0.91	1.02	1.74	3.82	1.25	0.88	1.07	2.42
18.	2.02	1.40	1.37	0.94	0.78	1.54	4.80	2.61	1.12	0.88	1.02	4.45
19.	1.97	1.27	1.17	1.02	1.03	1.09	2.34	2.21	1.14	0.88	1.03	6.19
20.	1.95	1.13	1.10	1.18	1.83	1.04	1.81	2.30	1.02	0.88	1.01	3.62
21.	1.94	1.07	1.09	0.97	1.55	0.90	10.6	2.60	1.05	0.91	1.06	3.01
22.	1.87	1.06	1.26	1.63	1.02	1.75	3.78	1.94	1.11	0.96	1.10	2.66
23.	1.88	1.08	1.11	1.13	0.94	1.44	3.96	2.18	1.08	0.94	1.03	2.51
24.	1.74	1.06	1.54	0.94	1.14	2.40	9.55	2.94	1.07	0.91	1.01	2.27
25.	1.72	1.05	1.29	0.83	1.75	1.76	4.52	1.96	1.12	0.93	1.05	2.21
26.	1.67	1.03	1.14	1.02	0.94	1.39	3.72	1.77	2.08	0.91	0.96	2.08
27.	1.62	1.03	1.09	0.85	0.96	7.00	3.24	1.65	1.23	0.93	0.95	1.95
28.	1.70	1.01	1.01	0.84	0.80	3.33	2.77	1.80	1.06	0.82	0.94	1.82
29.	1.58	1.00	1.10	0.86	0.73	1.84	2.47	1.92	1.03	0.98	1.01	1.79
30.	1.62		1.04	0.99	0.71	1.98	2.42	1.58	1.00	1.27	1.05	1.99
31.	1.61		1.02		0.77		2.28	1.48		1.13		1.72
	Extremwerte in m³/s											
am	07.	17.	28.	17.	03.	21.	12.	28.	06.	28.	24.	28.
NQ	1.14	0.32	0.49	0.28	0.28	0.33	0.29	0.78	0.49	0.36	0.49	0.75
HQ	2.19	2.38	4.61	2.19	2.67	13.8	19.9	17.7	3.77	4.61	5.47	7.83
am	14.	17.	17.	22.	25.	27.	21.	16.	12.	10.	08.	19.
	Monatsmittel in m³/s(MQ),l/s.km²(Mq) bzw.Monatssummen in mm (h_A)											
MQ	1.68	1.24	1.13	0.97	0.97	2.01	2.79	2.59	1.27	1.03	1.15	2.16
Mq	4.03	2.98	2.71	2.33	2.32	4.82	6.68	6.20	3.05	2.46	2.76	5.17
h_A	11	7	7	6	6	12	18	17	8	7	7	13

Reihe: 2003-2007	Mittlere Monatsmittel in m³/s (MQ),l/s.km²(Mq) bzw. -summen in mm (h_A)											
MQ	1.14	1.24	1.83	1.63	1.59	2.60	1.49	1.18	1.21	1.16	1.15	1.28
Mq	2.73	2.98	4.39	3.91	3.82	6.24	3.57	2.84	2.90	2.78	2.75	3.08
h_A	7	7	12	10	10	16	10	8	8	7	7	8
Reihe: 1951-2008	**Mittlere Monatsmittel mit Extremwerten in m³/s**											
NQ	0.13	0.18	0.16	.019	0.10	.017	.029	.040	0.10	0.18	0.16	0.17
NQ_T	0.19	0.59	0.45	0.49	0.25	0.30	0.18	0.09	0.25	0.25	0.25	0.40
MNQ_T	1.14	1.15	1.31	1.39	1.13	1.19	1.09	1.02	0.90	1.02	1.12	1.16
NMQ	0.67	0.75	0.64	0.73	0.66	0.65	0.62	0.42	0.62	0.56	0.52	0.60
MQ	1.77	2.04	2.86	2.58	2.40	2.86	2.68	2.35	1.75	1.99	2.04	2.03
HMQ	3.20	7.39	11.5	11.7	8.67	13.9	10.2	8.57	7.02	12.6	6.54	6.01
MHQ	4.46	5.81	9.60	8.62	10.6	14.8	11.9	11.3	7.75	8.36	7.77	6.98
HQ	26.3	26.4	36.0	49.0	54.0	42.2	32.2	40.3	44.5	44.1	35.0	32.2

Jahreswerte in m³/s (Q),l/s.km²(Mq), mm (h_J)

	Berichtsjahr			Reihe: 2003 - 2007			Reihe: 1951 - 2008		
NQ	0.28	17.04.		.017	13.06.2007		.017	13.06.2007	
NQ_T	0.71	12.05.					0.09	15.08.2003	
$MJNQ_T$							0.59		
NJMQ							0.85		2003
MQ,Mq,h_A	1.59	3.80	120	1.46	3.50	111	2.28	5.47	173
HJMQ							6.25		1965
MJHQ							25.6		
HQ	19.9	21.07.		36.7	13.06.2004		54.0	21.05.1999	
NNQ seit 1951:	.017	13.06.2007		**HHQ seit** 1951:	54.0	21.05.1999			

Berichtsjahr(J)	Überschreitungsdauer der Abflüsse in Tagen									Reihe(R): 2003-2007		
m³/s	Tage(J)	Tage(R)	m³/s	Tage(J)	Tage(R)	m³/s	Tage(J)	Tage(R)	m³/s	Tage(J)	Tage(R)	
10000			500			20.0		0.4	1.00	280	196.4	
8000			350			16.0		0.4	0.80	355	279.2	
6000			250			12.0		1.0	0.60	366	330.0	
4000			180			9.00	3	2.0	0.40		354.2	
3000			140			7.00	4	4.2	0.30		359.6	
2000			100			5.00	6	9.2	0.20		363.4	
1600			80.0			3.50	18	18.4	0.10		365.0	
1200			60.0			2.50	35	38.8	0.06		365.2	
900			40.0			1.80	89	73.6	0.03			
700			30.0			1.40	153	117.0	0.00			

durch Kraftwerksbetrieb beeinflusst
Im Jän,Dez durch Eis beeinflusst
Im Jän,Okt,Dez nach ergänzten Wasserständen ermittelt

Nr. 611 Altschlaining
Tauchenbach

Mst.Nr. 210245 Art: Schreibpegel Einzugsgebiet: 89.2 km²

Monat	I	II	III	IV	V	VI	VII	VIII	IX	X	XI	XII
Tag	Tägliche Abflüsse 2008 in m³/s											
1.	0.38	0.37	0.27	0.29	0.27	0.15	0.23	0.30	0.41	0.31	0.28	0.33
2.	0.37	0.36	0.27	0.28	0.29	0.16	0.20	0.41	0.40	0.31	0.28	0.37
3.	0.37	0.36	0.26	0.28	0.26	0.18	0.19	0.44	0.39	0.35	0.29	0.38
4.	0.36	0.36	0.26	0.26	0.26	0.38	0.19	0.95	0.39	0.36	0.28	0.37
5.	0.35	0.35	0.26	0.25	0.26	0.63	0.18	1.10	0.37	0.33	0.28	0.34
6.	0.36	0.34	0.26	0.25	0.25	0.32	0.16	0.70	0.32	0.34	0.28	0.38
7.	0.37	0.32	0.26	0.28	0.23	0.27	0.20	0.56	0.31	0.33	0.30	0.36
8.	0.35	0.31	0.27	0.27	0.23	0.32	0.30	0.57	0.39	0.32	0.48	0.35
9.	0.34	0.31	0.27	0.26	0.23	0.37	0.20	0.70	0.32	0.41	0.42	0.32
10.	0.33	0.32	0.26	0.25	0.22	0.25	0.18	0.55	0.30	0.36	0.34	0.31
11.	0.32	0.33	0.26	0.24	0.21	0.67	0.16	0.49	0.29	0.31	0.33	0.34
12.	0.39	0.32	0.25	0.25	0.21	0.57	0.14	0.47	0.48	0.31	0.33	0.40
13.	0.51	0.31	0.25	0.25	0.19	0.35	0.13	0.44	0.34	0.31	0.34	0.41
14.	0.53	0.31	0.26	0.24	0.19	0.28	0.49	0.42	0.32	0.30	0.36	0.41
15.	0.53	0.31	0.25	0.23	0.24	0.23	0.39	0.50	0.37	0.29	0.34	0.48
16.	0.51	0.32	0.34	0.23	0.24	0.23	0.22	1.73	0.36	0.30	0.32	0.47
17.	0.49	0.61	0.43	0.24	0.20	0.20	0.33	0.84	0.33	0.30	0.32	0.47
18.	0.49	0.42	0.31	0.23	0.18	0.25	0.48	0.68	0.32	0.30	0.31	0.65
19.	0.48	0.30	0.29	0.25	0.20	0.21	0.31	0.59	0.32	0.29	0.29	0.94
20.	0.48	0.28	0.28	0.29	0.31	0.21	0.31	0.51	0.31	0.29	0.28	0.74
21.	0.49	0.28	0.28	0.33	0.25	0.35	1.30	0.52	0.31	0.28	0.28	0.69
22.	0.48	0.28	0.30	0.38	0.23	0.28	0.57	0.49	0.31	0.27	0.28	0.64
23.	0.45	0.28	0.31	0.29	0.22	0.33	0.72	0.54	0.29	0.28	0.28	0.60
24.	0.43	0.28	0.43	0.27	0.26	0.28	0.79	0.57	0.29	0.27	0.30	0.58
25.	0.42	0.28	0.36	0.27	0.28	0.24	0.56	0.49	0.30	0.27	0.30	0.58
26.	0.42	0.28	0.33	0.25	0.22	0.25	0.45	0.47	0.43	0.26	0.28	0.52
27.	0.41	0.28	0.32	0.24	0.20	0.74	0.39	0.43	0.34	0.27	0.27	0.51
28.	0.40	0.27	0.31	0.24	0.18	0.37	0.34	0.46	0.32	0.28	0.27	0.51
29.	0.39	0.27	0.32	0.24	0.17	0.17	0.31	0.47	0.32	0.27	0.27	0.44
30.	0.37		0.31	0.24	0.17	0.21	0.37	0.44	0.32	0.28	0.27	0.50
31.	0.37		0.30		0.15		0.33	0.45		0.30		0.50
	Extremwerte in m³/s											
am	12.	25.	13.	15.	02.	30.	13.	02.	05.	04.	27.	15.
NQ	0.32	0.26	0.23	0.23	0.13	0.09	0.13	0.16	0.23	0.24	0.25	0.23
HQ	0.55	1.16	1.00	0.96	0.61	2.46	2.63	4.89	1.08	1.09	0.57	1.12
am	14.	17.	16.	21.	24.	11.	21.	04.	12.	09.	08.	19.
	Monatsmittel in m³/s(MQ),l/s.km²(Mq) bzw.Monatssummen in mm (h_A)											
MQ	0.42	0.32	0.29	0.26	0.23	0.31	0.36	0.59	0.34	0.31	0.31	0.48
Mq	4.68	3.63	3.30	2.95	2.54	3.53	4.01	6.61	3.82	3.42	3.46	5.38
h_A	13	9	9	8	7	9	11	18	10	9	9	14

Reihe: 2003-2007	Mittlere Monatsmittel in m³/s (MQ),l/s.km²(Mq) bzw. -summen in mm (h_A)											
MQ	0.20	0.23	0.36	0.33	0.29	0.39	0.24	0.20	0.22	0.22	0.22	0.26
Mq	2.27	2.56	4.08	3.69	3.26	4.40	2.66	2.19	2.47	2.41	2.48	2.92
h_A	6	6	11	10	9	11	7	6	6	6	6	8
Reihe: 1966-2008	**Mittlere Monatsmittel mit Extremwerten in m³/s**											
NQ	0.07	0.07	0.06	.047	.045	.036	.030	.019	.036	.036	.025	.039
NQ_T	0.09	0.11	0.13	0.16	0.08	.039	.035	.022	.047	0.06	0.07	0.09
MNQ_T	0.31	0.33	0.33	0.35	0.30	0.28	0.25	0.24	0.24	0.26	0.29	0.31
NMQ	0.12	0.15	0.18	0.20	0.14	0.10	0.06	.042	0.08	0.08	0.09	0.11
MQ	0.39	0.41	0.49	0.48	0.44	0.47	0.39	0.37	0.34	0.35	0.37	0.39
HMQ	0.74	0.78	1.29	2.00	1.35	1.23	0.99	1.09	0.99	1.35	1.26	0.84
MHQ	0.66	0.68	1.12	0.98	1.57	3.83	1.99	2.81	1.64	1.41	0.86	0.82
HQ	1.79	2.10	4.51	5.23	15.3	54.0	13.9	36.0	13.6	14.8	4.87	5.43

Jahreswerte in m³/s (Q),l/s.km²(Mq), mm (h_J)

	Berichtsjahr			Reihe: 2003 - 2007			Reihe: 1966 - 2008		
NQ	0.09	30.06.		.020	16.08.2003		.019	02.08.1992	
NQ_T	0.13	13.07.					.022	15.08.2003	
$MJNQ_T$							0.17		
NJMQ							0.15		2003
MQ,Mq,h_A	0.35	3.95	125	0.27	2.98	94.3	0.41	4.56	144
HJMQ							0.83		1996
MJHQ							6.69		
HQ	4.89	04.08.		5.89	12.06.2004		54.0	19.06.1986	
NNQ seit 1966:	.019	02.08.1992		**HHQ seit** 1966:	54.0	19.06.1986			

Berichtsjahr(J)	Überschreitungsdauer der Abflüsse in Tagen									Reihe(R): 2003-2007		
m³/s	Tage(J)	Tage(R)	m³/s	Tage(J)	Tage(R)	m³/s	Tage(J)	Tage(R)	m³/s	Tage(J)	Tage(R)	
10000			500			20.0			1.00	3	4.6	
8000			350			16.0			0.80	6	7.6	
6000			250			12.0			0.60	20	20.8	
4000			180			9.00			0.40	89	50.8	
3000			140			7.00			0.30	217	96.4	
2000			100			5.00			0.20	347	201.8	
1600			80.0			3.50			0.10	366	330.6	
1200			60.0			2.50		0.2	0.06		352.8	
900			40.0			1.80		0.8	0.03		364.4	
700			30.0			1.40	1	1.6	0.00		365.2	

durch Kraftwerksbetrieb beeinflusst

Abflüsse

Nr. 612 Hannersdorf Tauchenbach

Mst.Nr. 210252 Art: Schreibpegel Einzugsgebiet: 175.4 km²

Monat	I	II	III	IV	V	VI	VII	VIII	IX	X	XI	XII
Tag	Tägliche Abflüsse 2008 in m³/s											
1.	0.50	0.55	0.37	0.38	0.33	0.15	0.27	0.43	0.52	0.32	0.32	0.41
2.	0.49	0.55	0.36	0.36	0.35	0.15	0.32	0.53	0.40	0.29	0.32	0.46
3.	0.48	0.54	0.37	0.36	0.30	0.24	0.26	0.64	0.41	0.32	0.30	0.54
4.	0.46	0.53	0.36	0.36	0.28	0.40	0.20	0.98	0.39	0.44	0.31	0.51
5.	0.48	0.53	0.34	0.35	0.28	0.42	0.18	1.28	0.45	0.35	0.32	0.46
6.	0.46	0.50	0.32	0.35	0.26	0.81	0.18	0.87	0.37	0.32	0.30	0.53
7.	0.47	0.49	0.32	0.38	0.26	0.34	0.23	1.03	0.44	0.31	0.36	0.48
8.	0.46	0.48	0.34	0.36	0.25	0.35	0.41	0.83	0.39	0.33	0.52	0.43
9.	0.45	0.46	0.37	0.34	0.24	0.33	0.23	0.88	0.36	0.31	0.42	0.41
10.	0.45	0.46	0.33	0.33	0.25	0.36	0.23	0.63	0.35	0.35	0.38	0.42
11.	0.45	0.45	0.33	0.30	0.22	1.06	0.19	0.66	0.33	0.32	0.35	0.43
12.	0.49	0.45	0.33	0.33	0.23	0.94	0.15	0.50	0.52	0.28	0.37	0.52
13.	0.74	0.45	0.32	0.30	0.23	0.40	0.14	0.48	0.39	0.29	0.36	0.68
14.	0.78	0.45	0.30	0.30	0.22	0.31	0.65	0.45	0.35	0.29	0.42	0.70
15.	0.75	0.44	0.34	0.30	0.21	0.27	0.77	0.61	0.43	0.31	0.37	0.64
16.	0.71	0.44	0.38	0.29	0.28	0.22	0.29	3.52	0.38	0.35	0.35	0.58
17.	0.69	0.44	0.62	0.32	0.25	0.22	0.30	1.19	0.35	0.31	0.34	0.62
18.	0.67	0.44	0.40	0.32	0.25	0.29	0.98	0.84	0.34	0.29	0.34	3.23
19.	0.66	0.41	0.37	0.30	0.25	0.23	0.44	0.52	0.32	0.29	0.34	3.23
20.	0.63	0.38	0.35	0.37	0.37	0.20	0.36	0.64	0.31	0.29	0.31	1.43
21.	0.62	0.37	0.33	0.33	0.32	0.47	3.28	0.62	0.35	0.29	0.32	1.12
22.	0.65	0.36	0.38	0.52	0.25	0.54	0.92	0.55	0.32	0.29	0.34	1.02
23.	0.66	0.36	0.39	0.38	0.40	0.67	0.54	0.71	0.31	0.29	0.34	0.90
24.	0.61	0.36	0.65	0.33	0.27	0.37	3.30	0.85	0.30	0.29	0.34	0.82
25.	0.60	0.36	0.52	0.31	0.25	0.28	1.00	0.66	0.32	0.31	0.36	0.79
26.	0.59	0.36	0.45	0.31	0.24	0.33	0.74	0.55	0.36	0.32	0.32	0.70
27.	0.57	0.36	0.42	0.30	0.32	1.41	0.73	0.50	0.36	0.36	0.32	0.66
28.	0.56	0.36	0.42	0.28	0.28	0.58	0.64	0.52	0.32	0.33	0.32	0.62
29.	0.56	0.35	0.40	0.29	0.17	0.34	0.59	0.49	0.48	0.32	0.35	0.57
30.	0.55		0.39	0.29	0.17	0.32	0.57	0.47	0.30	0.34	0.36	0.55
31.	0.55		0.38		0.15		0.55	0.44		0.32		0.56
	Extremwerte in m³/s											
am	14.	29.	06.	13.	31.	03.	12.	10.	24.	02.	06.	01.
NQ	0.32	0.25	0.22	0.19	0.11	0.09	0.11	0.22	0.19	0.19	0.19	0.25
HQ	1.27	0.59	1.12	0.97	0.65	3.86	7.79	6.63	1.36	0.83	0.65	9.19
am	17.	01.	17.	22.	01.	11.	21.	16.	12.	10.	02.	18.
	Monatsmittel in m³/s(MQ),l/s.km²(Mq) bzw.Monatssummen in mm (h_A)											
MQ	0.57	0.44	0.39	0.34	0.26	0.43	0.63	0.77	0.37	0.32	0.35	0.81
Mq	3.27	2.49	2.20	1.91	1.50	2.47	3.62	4.39	2.13	1.81	1.99	4.60
h_A	9	6	6	5	4	6	10	12	6	5	5	12

Reihe: 2003-2007	Mittlere Monatsmittel in m³/s (MQ),l/s.km²(Mq) bzw. -summen in mm (h_A)											
MQ	0.36	0.43	0.58	0.50	0.44	0.73	0.40	0.30	0.34	0.31	0.32	0.43
Mq	2.04	2.43	3.33	2.84	2.49	4.16	2.30	1.73	1.95	1.75	1.85	2.47
h_A	5	6	9	7	7	11	6	5	5	5	5	6
Reihe: 1951-2008	**Mittlere Monatsmittel mit Extremwerten in m³/s**											
NQ	0.07	0.12	0.14	0.11	0.08	.025	.018	.032	.048	0.06	0.07	0.11
NQ_T	0.15	0.17	0.17	0.19	0.11	.027	.026	.043	.050	0.07	0.13	0.14
MNQ_T	0.47	0.53	0.49	0.55	0.44	0.41	0.36	0.36	0.33	0.35	0.40	0.45
NMQ	0.21	0.20	0.23	0.25	0.18	0.11	0.06	0.06	0.09	0.13	0.15	0.22
MQ	0.63	0.71	0.84	0.84	0.73	0.84	0.63	0.66	0.53	0.59	0.60	0.64
HMQ	1.31	1.66	3.58	4.45	2.99	4.78	2.20	3.22	2.11	3.28	1.97	2.05
MHQ	1.36	1.90	2.97	2.58	3.31	4.78	3.61	3.66	2.06	2.72	1.93	2.15
HQ	8.74	14.4	21.3	25.0	24.6	23.0	29.0	27.4	18.6	20.8	14.5	14.8

Jahreswerte in m³/s (Q),l/s.km²(Mq), mm (h_J)	Berichtsjahr			Reihe: 2003 - 2007			Reihe: 1951 - 2008		
NQ	0.09	03.06.		.045	20.07.2007		.018	04.07.2002	
NQ_T	0.14	13.07.					.026	03.07.2002	
$MJNQ_T$							0.21		
NJMQ							0.20		2002
MQ,Mq,h_A	0.47	2.71	85.6	0.43	2.46	77.8	0.69	3.92	124
HJMQ							2.06		1965
MJHQ							10.8		
HQ	9.19	18.12.		20.8	25.06.2004		29.0	12.07.1975	
NNQ seit 1951:	.018	04.07.2002		**HHQ seit** 1951:	29.0	12.07.1975			

Berichtsjahr(J)	Überschreitungsdauer der Abflüsse in Tagen			Reihe(R): 2003-2007								
m³/s	Tage(J)	Tage(R)	m³/s	Tage(J)	Tage(R)	m³/s	Tage(J)	Tage(R)	m³/s	Tage(J)	Tage(R)
10000			500			20.0			1.00	14	20.6
8000			350			16.0			0.80	26	29.2
6000			250			12.0			0.60	63	52.6
4000			180			9.00		0.2	0.40	161	134.4
3000			140			7.00		0.4	0.30	305	202.4
2000			100			5.00		0.8	0.20	356	299.4
1600			80.0			3.50	1	1.4	0.10	366	346.8
1200			60.0			2.50	5	3.0	0.06		364.4
900			40.0			1.80	5	6.0	0.03		365.2
700			30.0			1.40	7	10.4	0.00		

durch Kraftwerksbetrieb beeinflusst
Rückhaltebecken flussaufwärts des Pegels
Im Jän,Feb,Dez durch Eis beeinflusst
Im Jän,Feb,Jul,Aug nach ergänzten Wasserständen ermittelt

Nr. 613 Burg Pinka

Mst.Nr. 210260 Art: Schreibpegel Einzugsgebiet: 664.1 km²

Monat	I	II	III	IV	V	VI	VII	VIII	IX	X	XI	XII
Tag	Tägliche Abflüsse 2008 in m³/s											
1.	2.08	2.33	1.60	1.50	1.94	0.80	2.52	2.99	1.99	1.34	1.30	1.63
2.	2.08	2.34	1.79	1.45	2.25	1.61	2.06	3.55	1.89	1.35	1.41	2.07
3.	2.03	2.27	1.69	1.43	1.58	1.84	1.91	3.67	1.85	1.91	1.26	2.16
4.	2.01	2.21	1.62	1.41	1.42	4.13	1.80	3.28	1.78	2.47	1.27	1.92
5.	1.91	2.17	1.55	1.38	1.31	5.14	1.66	8.01	1.75	1.70	1.30	1.62
6.	1.95	2.08	1.50	1.38	1.31	3.74	1.56	3.95	1.61	1.54	1.30	1.97
7.	1.93	2.08	1.51	1.57	1.30	2.43	1.71	3.39	1.55	1.51	1.58	1.80
8.	1.95	2.02	1.61	1.48	1.22	2.16	3.41	3.23	1.91	1.48	3.34	1.60
9.	1.95	1.95	1.91	1.42	1.16	2.73	1.86	4.90	1.62	1.44	2.55	1.57
10.	1.95	1.88	1.57	1.39	1.13	2.24	1.62	3.43	1.56	2.11	1.80	1.53
11.	1.93	1.87	1.59	1.26	1.11	2.85	1.49	3.04	1.47	1.48	1.59	1.77
12.	1.99	1.88	1.65	1.29	0.98	4.48	1.27	2.78	2.39	1.42	1.50	2.54
13.	2.64	1.84	1.69	1.30	1.08	2.43	1.30	2.64	2.46	1.43	1.46	3.03
14.	2.90	1.86	1.54	1.22	1.11	1.90	4.09	2.46	1.65	1.38	1.88	3.66
15.	2.87	1.88	1.51	1.26	1.04	1.70	5.40	2.99	2.05	1.36	1.50	3.13
16.	2.78	1.73	1.69	1.20	1.34	1.51	2.34	14.1	1.77	1.42	1.45	2.73
17.	2.79	1.62	3.80	1.26	1.21	1.45	2.20	5.49	1.69	1.34	1.43	3.00
18.	2.89	1.89	2.10	1.31	1.04	2.06	6.32	3.89	1.53	1.29	1.42	6.92
19.	2.83	1.99	1.82	1.43	1.27	1.52	3.43	3.33	1.51	1.26	1.44	9.07
20.	2.83	1.79	1.60	1.67	2.30	1.41	2.55	3.29	1.40	1.38	1.41	5.46
21.	2.74	1.75	1.56	1.38	2.02	1.46	14.2	3.58	1.41	1.26	1.46	4.46
22.	2.66	1.73	1.92	2.44	1.32	2.80	5.51	2.86	1.51	1.26	1.48	3.85
23.	2.69	1.69	1.74	1.68	1.13	1.81	5.58	3.17	1.45	1.19	1.40	3.62
24.	2.43	1.69	2.72	1.32	1.31	3.43	13.4	4.34	1.47	1.15	1.33	3.38
25.	2.33	1.64	2.27	1.17	2.02	2.33	6.15	2.94	1.49	1.16	1.48	3.29
26.	2.26	1.57	1.93	1.46	1.05	2.02	4.98	2.61	2.74	1.19	1.32	3.08
27.	2.45	1.57	1.84	1.26	1.04	8.17	4.37	2.40	1.73	1.23	1.32	2.87
28.	2.65	1.54	1.67	1.27	0.88	4.81	3.80	2.44	1.48	1.14	1.30	2.70
29.	2.44	1.50	1.75	1.53	0.87	2.76	3.39	2.64	1.41	1.32	1.34	2.55
30.	2.48		1.64	2.02	0.82	2.76	3.30	2.21	1.31	1.66	1.37	2.39
31.	2.42		1.57		0.90		3.25	2.06		1.47		2.81
	Extremwerte in m³/s											
am	05.	17.	28.	25.	12.	01.	12.	28.	14.	28.	24.	01.
NQ	1.69	0.63	1.14	0.64	0.54	0.69	0.51	1.69	0.96	0.75	0.91	1.26
HQ	3.20	3.12	5.70	3.40	2.98	16.2	26.9	23.7	4.36	4.46	5.18	13.9
am	17.	17.	17.	22.	25.	27.	21.	16.	12.	10.	08.	18.
	Monatsmittel in m³/s(MQ),l/s.km²(Mq) bzw.Monatssummen in mm (h_A)											
MQ	2.38	1.87	1.80	1.44	1.31	2.68	3.82	3.73	1.71	1.44	1.53	3.04
Mq	3.59	2.82	2.72	2.17	1.97	4.04	5.75	5.62	2.58	2.17	2.31	4.57
h_A	10	7	7	6	5	10	15	15	7	6	6	12

Reihe: 2003-2007	Mittlere Monatsmittel in m³/s (MQ),l/s.km²(Mq) bzw. -summen in mm (h_A)											
MQ	1.60	1.75	2.59	2.28	2.10	3.58	1.97	1.56	1.63	1.53	1.57	1.77
Mq	2.41	2.63	3.90	3.43	3.16	5.39	2.96	2.35	2.46	2.30	2.36	2.66
h_A	6	7	10	9	8	14	8	6	6	6	6	7
Reihe: 1988-2008	**Mittlere Monatsmittel mit Extremwerten in m³/s**											
NQ	0.28	0.42	0.33	0.35	0.27	0.20	0.14	0.10	.043	0.19	0.14	0.10
NQ_T	0.74	0.80	0.76	0.79	0.56	0.39	0.21	0.17	0.19	0.36	0.42	0.56
MNQ_T	1.62	1.61	1.78	1.93	1.52	1.55	1.44	1.37	1.29	1.55	1.71	1.76
NMQ	0.94	1.04	0.94	1.12	0.91	0.88	0.62	0.46	0.68	0.57	0.57	0.80
MQ	2.33	2.28	2.87	3.07	2.81	3.81	2.98	2.77	2.70	2.36	2.81	2.63
HMQ	4.75	5.00	6.50	12.5	8.77	9.29	6.59	8.60	10.3	6.17	11.5	4.89
MHQ	4.77	5.41	10.4	9.58	13.5	22.4	14.9	16.6	15.3	8.73	9.64	8.16
HQ	12.9	21.3	57.9	53.2	68.9	102	47.0	52.2	69.2	34.8	34.7	17.2

Jahreswerte in m³/s (Q),l/s.km²(Mq), mm (h_J)	Berichtsjahr			Reihe: 2003 - 2007			Reihe: 1988 - 2008		
NQ	0.51	12.07.		0.10	13.08.2003		.043	02.09.1988	
NQ_T	0.80	01.06.					0.17	15.08.2003	
$MJNQ_T$							0.87		
NJMQ							1.08		2003
MQ,Mq,h_A	2.24	3.37	107	2.00	3.01	95.1	2.79	4.20	133
HJMQ							5.45		1996
MJHQ							37.1		
HQ	26.9	21.07.		60.5	25.06.2004		102	28.06.1991	
NNQ seit 1987:	.043	02.09.1988		**HHQ seit** 1987:	102	28.06.1991			

Berichtsjahr(J)	Überschreitungsdauer der Abflüsse in Tagen			Reihe(R): 2003-2007								
m³/s	Tage(J)	Tage(R)	m³/s	Tage(J)	Tage(R)	m³/s	Tage(J)	Tage(R)	m³/s	Tage(J)	Tage(R)
10000			500			20.0		0.8	1.00	360	294.8
8000			350			16.0		1.0	0.80	366	326.4
6000			250			12.0	3	1.8	0.60		343.4
4000			180			9.00	4	4.4	0.40		357.0
3000			140			7.00	6	6.6	0.30		361.0
2000			100			5.00	15	16.8	0.20		364.2
1600			80.0			3.50	35	35.8	0.10		365.2
1200			60.0			2.50	92	74.2	0.06		
900			40.0			1.80	181	132.2	0.03		
700			30.0		0.4	1.40	294	199.0	0.00		

durch Kraftwerksbetrieb beeinflusst
Im Jän nach ergänzten Wasserständen ermittelt
Im Jän durch Eis beeinflusst

Abflüsse

Nr. 614 Moschendorf
Pinka

Mst.Nr. 215038 Art: Schreibpegel Einzugsgebiet: 791.0 km²

Monat	I	II	III	IV	V	VI	VII	VIII	IX	X	XI	XII
Tag	Tägliche Abflüsse 2008 in m³/s											
1.	2.01	2.25	1.79	1.74	1.54	1.03	2.40	3.31	1.91	1.51	1.55	1.70
2.	1.95	2.21	1.84	1.68	2.07	1.43	1.90	3.33	1.86	1.51	1.52	2.11
3.	1.95	2.25	1.73	1.67	1.74	1.47	1.80	3.92	1.89	1.60	1.47	2.14
4.	2.03	2.14	1.75	1.65	1.52	2.95	1.74	3.37	1.73	2.32	1.45	2.22
5.	1.92	2.18	1.63	1.62	1.51	3.39	1.53	6.74	1.72	1.83	1.44	1.91
6.	2.06	2.11	1.70	1.61	1.48	3.80	1.56	4.17	1.68	1.67	1.45	1.98
7.	2.03	2.07	1.62	1.73	1.46	2.43	1.52	3.56	1.59	1.63	1.52	2.11
8.	2.08	2.05	1.66	1.76	1.40	2.07	2.72	3.36	1.74	1.55	2.30	1.84
9.	2.06	2.00	1.96	1.65	1.40	2.17	1.90	4.50	1.72	1.59	2.82	1.81
10.	2.03	2.00	1.75	1.69	1.19	2.16	1.67	3.84	1.59	1.94	1.89	1.78
11.	2.02	2.00	1.73	1.63	1.36	1.70	1.57	3.29	1.54	1.65	1.73	1.77
12.	2.03	1.91	1.69	1.58	1.22	4.09	1.53	3.13	1.81	1.49	1.68	2.31
13.	2.41	1.92	1.75	1.66	1.35	2.37	1.38	2.97	2.43	1.52	1.63	2.60
14.	2.70	1.96	1.68	1.58	1.25	1.86	2.76	2.94	1.76	1.52	1.89	3.19
15.	2.65	1.91	1.64	1.67	1.17	1.75	6.05	2.99	1.77	1.49	1.76	2.89
16.	2.63	1.88	1.69	1.57	1.36	1.79	3.00	11.8	1.93	1.47	1.69	2.70
17.	2.63	1.54	2.80	1.58	1.35	1.51	2.51	6.56	1.70	1.57	1.64	2.65
18.	2.65	1.75	2.17	1.66	1.34	1.68	5.38	4.27	1.69	1.74	1.59	4.32
19.	2.61	2.06	1.90	1.67	1.31	1.82	4.02	3.30	1.59	1.17	1.59	9.34
20.	2.65	1.96	1.80	1.87	1.84	1.44	3.07	3.14	1.61	1.48	1.57	5.55
21.	2.58	1.87	1.77	1.72	2.04	1.49	13.5	3.61	1.54	1.52	1.57	4.54
22.	2.57	1.85	1.89	2.31	1.55	2.25	6.31	2.96	1.58	1.47	1.70	4.34
23.	2.51	1.85	1.90	2.02	1.35	1.72	4.20	3.12	1.59	1.48	1.65	4.12
24.	2.44	1.85	2.46	1.71	1.43	2.65	12.7	3.76	1.58	1.38	1.61	3.88
25.	2.37	1.85	2.39	1.65	1.82	2.28	6.32	2.89	1.53	1.43	1.64	3.77
26.	2.31	1.85	1.98	1.62	1.44	1.92	5.08	2.56	2.27	1.48	1.56	3.73
27.	2.27	1.77	1.97	1.57	1.37	5.47	4.49	2.33	1.91	1.42	1.56	3.52
28.	2.28	1.74	1.84	1.55	1.27	4.66	4.04	2.35	1.67	1.47	1.54	3.49
29.	2.24	1.73	1.82	1.50	1.25	2.62	3.70	2.18	1.59	1.37	1.65	3.24
30.	2.21		1.83	1.60	1.01	2.16	3.53	2.11	1.55	1.55	1.69	2.99
31.	2.25		1.77		1.16		3.64	1.99		1.67		3.05
	Extremwerte in m³/s											
am	05.	17.	15.	09.	30.	01.	07.	29.	28.	19.	04.	01.
NQ	1.62	1.41	1.47	1.48	0.53	0.51	1.13	0.65	0.76	0.57	1.37	1.45
HQ	3.16	2.43	4.80	3.11	2.38	13.2	24.6	24.7	3.54	4.69	3.88	14.7
am	19.	09.	17.	22.	25.	27.	21.	16.	26.	18.	09.	19.
	Monatsmittel in m³/s(MQ),l/s.km²(Mq) bzw.Monatssummen in mm (h_A)											
MQ	2.29	1.95	1.87	1.68	1.44	2.34	3.79	3.69	1.74	1.56	1.68	3.15
Mq	2.90	2.46	2.36	2.13	1.82	2.96	4.79	4.66	2.19	1.98	2.12	3.98
h_A	8	6	6	6	5	8	13	12	6	5	5	10

Reihe: 2003-2007 **Mittlere Monatsmittel in m³/s (MQ),l/s.km²(Mq) bzw. -summen in mm (h_A)**

MQ	1.71	1.86	2.58	2.35	2.12	3.28	1.94	1.57	1.51	1.46	1.57	1.81
Mq	2.17	2.35	3.27	2.97	2.68	4.14	2.45	1.99	1.91	1.85	1.98	2.28
h_A	6	6	9	8	7	11	7	5	5	5	5	6

Reihe: 1998-2008 **Mittlere Monatsmittel mit Extremwerten in m³/s**

NQ	.000	0.25	0.17	.000	.000	.000	0.06	.044	.040	.000	.041	0.06
NQ_T	0.79	0.92	0.70	0.71	0.38	0.15	0.18	0.07	0.15	0.22	0.30	0.25
MNQ_T	1.57	1.61	1.74	1.71	1.27	1.31	1.25	1.07	1.19	1.34	1.51	1.56
NMQ	0.97	1.25	1.05	1.14	0.97	0.83	0.68	0.47	0.66	0.65	0.63	0.74
MQ	2.09	2.22	2.57	2.51	2.48	3.16	2.47	2.18	2.63	2.02	2.13	2.28
HMQ	3.49	4.67	3.97	4.18	7.75	8.92	6.59	4.36	12.9	7.03	6.66	3.85
MHQ	3.56	5.44	9.18	7.43	10.6	17.8	13.5	15.4	12.8	10.8	9.15	9.73
HQ	6.50	22.1	22.2	17.9	68.5	62.7	42.5	39.2	73.1	45.3	48.5	21.5

Jahreswerte in m³/s (Q),l/s.km²(Mq), mm (h_A)

	Berichtsjahr			Reihe: 2003 - 2007			Reihe: 1998 - 2008		
NQ	0.51	01.06.		.001	31.05.2003		.000	20.04.1998	
NQ_T	1.01	30.05.					0.07	29.08.2001	
$MJNQ_T$							0.69		
NJMQ							1.14		2003
MQ,Mq,h_A	2.27	2.87	90.8	1.98	2.51	79.2	2.40	3.03	95.8
HJMQ							5.23		1998
MJHQ							31.1		
HQ	24.7	16.08.		62.7	26.06.2004		73.1	07.09.1998	

NNQ seit 1997: .000 05.05.2001 **HHQ seit** 1997: 73.1 07.09.1998

Berichtsjahr(J)	Überschreitungsdauer der Abflüsse in Tagen											Reihe(R): 2003-2007
m³/s	Tage(J)	Tage(R)	m³/s	Tage(J)	Tage(R)	m³/s	Tage(J)	Tage(R)	m³/s	Tage(J)	Tage(R)	
10000			500			20.0		0.6	1.00	366	312.4	
8000			350			16.0		0.6	0.80		334.4	
6000			250			12.0	2	1.6	0.60		350.4	
4000			180			9.00	4	4.2	0.40		360.4	
3000			140			7.00	4	5.6	0.30		362.4	
2000			100			5.00	13	14.0	0.20		363.6	
1600			80.0			3.50	39	30.6	0.10		365.2	
1200			60.0			2.50	84	71.0	0.06			
900			40.0			1.80	193	134.0	0.03			
700			30.0		0.4	1.40	345	220.8	0.00			

durch Wehrbetrieb beeinflusst
Im Jän nach ergänzten Wasserständen ermittelt
Im Jän durch Eis beeinflusst

Nr. 615 Bocksdorf
Strem

Mst.Nr. 210476 Art: Schreibpegel Einzugsgebiet: 89.2 km²

Monat	I	II	III	IV	V	VI	VII	VIII	IX	X	XI	XII
Tag	Tägliche Abflüsse 2008 in m³/s											
1.	0.14	0.17	0.18	0.14	0.28	0.06	0.09	0.08	0.20	0.13	0.22	0.30
2.	0.13	0.20	0.16	0.15	0.20	0.16	0.07	0.19	0.18	0.13	0.18	0.26
3.	0.13	0.19	0.16	0.13	0.15	0.68	0.06	0.30	0.17	0.32	0.18	0.40
4.	0.13	0.19	0.16	0.12	0.14	2.18	0.06	0.17	0.16	0.34	0.18	0.31
5.	0.12	0.18	0.15	0.13	0.13	2.44	0.06	0.22	0.15	0.18	0.18	0.27
6.	0.13	0.16	0.14	0.14	0.12	1.29	0.06	0.14	0.14	0.16	0.20	0.26
7.	0.14	0.16	0.14	0.18	0.11	0.47	0.12	0.10	0.14	0.15	0.35	0.25
8.	0.13	0.15	0.20	0.14	0.10	0.41	0.30	0.12	0.24	0.14	0.47	0.23
9.	0.12	0.15	0.19	0.13	0.10	0.30	0.10	0.26	0.16	0.16	0.29	0.21
10.	0.12	0.15	0.18	0.13	0.10	0.24	0.07	0.13	0.14	0.19	0.24	0.20
11.	0.13	0.15	0.18	0.12	0.09	0.30	0.07	0.10	0.16	0.15	0.21	0.31
12.	0.14	0.15	0.17	0.13	0.08	0.37	0.06	0.11	0.22	0.14	0.21	0.44
13.	0.14	0.14	0.20	0.11	0.08	0.21	0.08	0.12	0.20	0.15	0.26	0.67
14.	0.15	0.14	0.16	0.10	0.08	0.16	0.59	0.11	0.17	0.14	0.26	0.59
15.	0.16	0.14	0.17	0.15	0.08	0.13	0.65	0.23	0.26	0.14	0.22	0.44
16.	0.15	0.15	0.25	0.11	0.07	0.11	0.22	5.08	0.18	0.14	0.21	0.37
17.	0.14	0.15	0.21	0.13	0.06	0.14	0.43	0.90	0.16	0.14	0.20	0.43
18.	0.14	0.15	0.19	0.12	0.06	0.22	1.10	0.44	0.16	0.13	0.20	1.05
19.	0.14	0.16	0.14	0.17	0.14	0.14	0.50	0.30	0.15	0.14	0.20	1.47
20.	0.14	0.16	0.13	0.14	0.25	0.13	0.25	0.44	0.15	0.14	0.19	0.72
21.	0.14	0.16	0.13	0.26	0.12	0.13	2.33	0.46	0.14	0.14	0.22	0.51
22.	0.13	0.17	0.18	0.31	0.08	0.08	0.73	0.30	0.18	0.17	0.21	0.42
23.	0.13	0.17	0.16	0.23	0.08	0.09	0.40	0.48	0.17	0.14	0.20	0.37
24.	0.12	0.16	0.29	0.17	0.13	0.41	0.40	0.58	0.18	0.14	0.20	0.34
25.	0.12	0.16	0.18	0.17	0.10	0.20	0.26	0.32	0.23	0.14	0.21	0.31
26.	0.12	0.16	0.16	0.15	0.09	0.12	0.22	0.27	0.29	0.14	0.17	0.28
27.	0.14	0.16	0.16	0.14	0.07	0.40	0.17	0.24	0.19	0.14	0.18	0.26
28.	0.17	0.16	0.16	0.15	0.06	0.23	0.13	0.51	0.17	0.12	0.18	0.25
29.	0.16	0.15	0.16	0.14	0.06	0.13	0.11	0.39	0.15	0.16	0.24	0.23
30.	0.17		0.15	0.18	.050	0.11	0.11	0.25	0.14	0.20	0.22	0.21
31.	0.16		0.15		0.05		0.09	0.23		0.17		0.20
	Extremwerte in m³/s											
am	11.	17.	06.	16.	30.	01.	13.	01.	07.	29.	26.	30.
NQ	0.08	0.11	0.10	0.08	.018	.028	.037	.037	0.11	0.09	0.13	0.18
HQ	0.21	0.30	0.63	1.06	0.71	6.01	4.00	9.06	0.48	0.62	0.70	1.89
am	28.	02.	16.	21.	01.	05.	21.	16.	26.	04.	07.	19.
	Monatsmittel in m³/s(MQ),l/s.km²(Mq) bzw.Monatssummen in mm (h_A)											
MQ	0.14	0.16	0.17	0.15	0.11	0.40	0.32	0.44	0.18	0.16	0.22	0.41
Mq	1.55	1.80	1.93	1.71	1.20	4.50	3.58	4.91	1.99	1.80	2.50	4.54
h_A	4	5	5	4	3	12	10	13	5	5	6	12

Reihe: 2003-2007 **Mittlere Monatsmittel in m³/s (MQ),l/s.km²(Mq) bzw. -summen in mm (h_A)**

MQ	0.19	0.19	0.27	0.21	0.20	0.31	0.17	0.16	0.16	0.17	0.17	0.18
Mq	2.16	2.17	2.99	2.36	2.26	3.44	1.95	1.81	1.80	1.93	1.92	1.99
h_A	6	5	8	6	6	9	5	5	5	5	5	5

Reihe: 1991-2008 **Mittlere Monatsmittel mit Extremwerten in m³/s**

NQ	0.07	0.07	0.06	.048	.018	.005	.008	.011	.021	.025	0.06	0.06
NQ_T	0.14	0.14	0.11	0.12	0.09	0.08	0.08	0.08	0.09	0.11	0.15	0.13
MNQ_T	0.24	0.23	0.30	0.28	0.24	0.37	0.25	0.22	0.26	0.24	0.35	0.28
NMQ	0.14	0.15	0.11	0.12	0.09	0.08	0.08	0.08	0.09	0.11	0.15	0.13
MQ	0.24	0.23	0.30	0.28	0.24	0.37	0.25	0.22	0.26	0.24	0.35	0.28
HMQ	0.43	0.42	0.74	1.31	1.01	1.93	0.69	0.44	1.03	0.55	1.42	0.71
MHQ	0.76	0.79	1.76	2.42	4.23	9.34	6.11	3.99	3.31	2.60	2.11	1.64
HQ	2.53	3.23	10.5	17.2	42.1	89.5	21.6	12.1	16.7	8.20	7.65	9.28

Jahreswerte in m³/s (Q),l/s.km²(Mq), mm (h_A)

	Berichtsjahr			Reihe: 2003 - 2007			Reihe: 1991 - 2008		
NQ	.018	30.05.		.008	21.07.2006		.005	25.06.2002	
NQ_T	0.11	31.05.					0.08	31.08.2001	
$MJNQ_T$							0.12		
NJMQ							0.13		2003
MQ,Mq,h_A	0.24	2.67	84.5	0.20	2.21	70.0	0.27	3.05	96.5
HJMQ							0.47		1998
MJHQ							15.3		
HQ	9.06	16.08.		16.2	12.06.2004		89.5	27.06.1998	

NNQ seit 1991: .005 25.06.2002 **HHQ seit** 1991: 89.5 27.06.1998

Berichtsjahr(J)	Überschreitungsdauer der Abflüsse in Tagen											Reihe(R): 2003-2007
m³/s	Tage(J)	Tage(R)	m³/s	Tage(J)	Tage(R)	m³/s	Tage(J)	Tage(R)	m³/s	Tage(J)	Tage(R)	
10000			500			20.0			1.00	8		
8000			350			16.0			0.80	9	0.2	
6000			250			12.0			0.60	14	0.2	
4000			180			9.00			0.40	37	0.4	
3000			140			7.00			0.30	57	1.4	
2000			100			5.00	1		0.20	125	4.2	
1600			80.0			3.50	1		0.10	335	10.8	
1200			60.0			2.50	1		0.06	364	12.0	
900			40.0			1.80	4		0.03	366		
700			30.0			1.40	5		0.00			

nach Einleitung der ARA Bocksdorf

Abflüsse

Nr. 616 Rauchwart
Strem

Mst.Nr. 210484 Art: Schreibpegel Einzugsgebiet: 94.4 km²

Monat	I	II	III	IV	V	VI	VII	VIII	IX	X	XI	XII
Tag	Tägliche Abflüsse 2008 in m³/s											
1.	0.15	0.15	0.16	0.16	0.27	0.11	0.13	0.15	0.20	0.18	0.26	0.35
2.	0.14	0.17	0.16	0.16	0.23	0.18	0.13	0.18	0.17	0.17	0.24	0.29
3.	0.15	0.17	0.15	0.15	0.17	0.50	0.11	0.30	0.16	0.28	0.22	0.41
4.	0.14	0.17	0.16	0.15	0.16	4.45	0.11	0.20	0.17	0.42	0.22	0.33
5.	0.14	0.17	0.15	0.15	0.16	5.83	0.10	0.29	0.17	0.24	0.22	0.29
6.	0.15	0.16	0.15	0.16	0.14	3.75	0.10	0.20	0.16	0.21	0.21	0.29
7.	0.16	0.17	0.14	0.18	0.13	0.85	0.11	0.16	0.15	0.20	0.36	0.28
8.	0.16	0.16	0.16	0.16	0.13	0.48	0.48	0.15	0.21	0.19	0.53	0.27
9.	0.16	0.16	0.17	0.15	0.12	0.35	0.18	0.24	0.16	0.20	0.33	0.24
10.	0.15	0.16	0.18	0.15	0.12	0.22	0.14	0.18	0.14	0.23	0.28	0.22
11.	0.14	0.16	0.17	0.15	0.12	0.26	0.14	0.14	0.14	0.20	0.25	0.26
12.	0.16	0.17	0.17	0.16	0.12	0.43	0.13	0.13	0.17	0.20	0.23	0.37
13.	0.17	0.16	0.18	0.16	0.11	0.22	0.13	0.12	0.19	0.20	0.24	0.75
14.	0.18	0.16	0.15	0.16	0.11	0.19	1.44	0.12	0.16	0.20	0.28	0.78
15.	0.19	0.16	0.14	0.18	0.11	0.17	1.98	0.17	0.22	0.20	0.23	0.48
16.	0.18	0.15	0.20	0.16	0.11	0.15	0.33	7.85	0.18	0.20	0.23	0.38
17.	0.17	0.15	0.25	0.17	0.12	0.14	0.57	2.72	0.14	0.21	0.23	0.44
18.	0.18	0.14	0.21	0.17	0.11	0.20	2.93	0.46	0.14	0.20	0.22	1.67
19.	0.17	0.13	0.18	0.21	0.14	0.14	0.89	0.26	0.15	0.21	0.22	2.62
20.	0.17	0.13	0.17	0.22	0.32	0.13	0.28	0.39	0.15	0.21	0.21	1.11
21.	0.17	0.13	0.17	0.28	0.20	0.14	4.99	0.43	0.15	0.21	0.24	0.59
22.	0.18	0.14	0.19	0.33	0.15	0.10	1.88	0.24	0.17	0.23	0.24	0.43
23.	0.18	0.13	0.18	0.35	0.13	0.11	0.47	0.60	0.18	0.23	0.23	0.37
24.	0.17	0.15	0.32	0.21	0.16	0.38	0.43	1.01	0.17	0.22	0.23	0.31
25.	0.17	0.14	0.20	0.20	0.16	0.22	0.28	0.29	0.21	0.22	0.23	0.29
26.	0.17	0.13	0.17	0.19	0.17	0.12	0.23	0.24	0.27	0.22	0.21	0.26
27.	0.18	0.13	0.17	0.19	0.15	0.36	0.20	0.22	0.18	0.41	0.22	0.25
28.	0.18	0.13	0.17	0.19	0.14	0.21	0.17	0.47	0.17	0.42	0.22	0.23
29.	0.18	0.13	0.15	0.17	0.13	0.14	0.16	0.51	0.17	0.26	0.26	0.25
30.	0.16		0.16	0.18	0.12	0.13	0.16	0.23	0.19	0.25	0.25	0.22
31.	0.15		0.17		0.13		0.14	0.21		0.21		0.21
	Extremwerte in m³/s											
am	03.	23.	01.	10.	15.	02.	05.	12.	17.	02.	26.	11.
NQ	0.13	0.12	0.12	0.13	0.10	0.10	0.10	0.12	0.13	0.17	0.19	0.19
HQ	0.22	0.21	0.57	0.82	0.72	8.26	7.91	10.8	0.43	0.69	0.75	2.91
am	28.	02.	24.	21.	01.	05.	21.	16.	25.	04.	07.	19.
	Monatsmittel in m³/s(MQ),l/s.km²(Mq) bzw.Monatssummen in mm (h_A)											
MQ	0.16	0.15	0.18	0.19	0.15	0.69	0.63	0.61	0.17	0.23	0.25	0.49
Mq	1.75	1.60	1.86	1.98	1.59	7.29	6.67	6.44	1.83	2.48	2.67	5.21
h_A	5	4	5	5	4	19	18	17	5	7	7	14

Reihe: 2003-2007	Mittlere Monatsmittel in m³/s (MQ),l/s.km²(Mq) bzw. -summen in mm (h_A)											
MQ	0.24	0.27	0.38	0.27	0.33	0.56	0.25	0.23	0.23	0.28	0.22	0.21
Mq	2.59	2.88	4.07	2.89	3.48	5.90	2.67	2.47	2.49	2.95	2.36	2.26
h_A	7	7	11	7	9	15	7	7	6	8	6	6
Reihe: 1991-2008	**Mittlere Monatsmittel mit Extremwerten in m³/s**											
NQ	0.06	0.08	0.09	0.05	0.06	0.06	.029	.040	0.07	.000	0.08	0.05
NQ_T	0.13	0.13	0.10	0.10	0.09	0.06	.042	0.05	0.07	0.07	0.08	0.05
MNQ_T	0.20	0.20	0.20	0.17	0.15	0.14	0.13	0.12	0.15	0.18	0.21	0.20
NMQ	0.16	0.15	0.18	0.14	0.13	0.13	0.09	0.06	0.10	0.19	0.17	0.13
MQ	0.28	0.29	0.38	0.33	0.32	0.51	0.39	0.32	0.34	0.35	0.43	0.37
HMQ	0.47	0.57	0.85	1.17	1.30	2.15	1.22	0.82	1.59	0.76	1.50	0.77
MHQ	0.78	1.24	2.24	2.07	2.58	4.92	3.93	3.26	2.24	2.56	2.55	2.28
HQ	2.13	4.92	12.5	13.0	21.8	22.5	13.4	11.5	11.4	6.03	8.48	11.4

Jahreswerte in m³/s (Q),l/s.km²(Mq), mm (h_J)	Berichtsjahr			Reihe: 2003 - 2007			Reihe: 1991 - 2008		
NQ	0.10	05.07.		0.05	17.12.2003		.000	06.10.1995	
NQ_T	0.10	06.07.					.042	29.07.1994	
$MJNQ_T$							0.10		
NJMQ							0.16		2003
MQ,Mq,h_A	0.33	3.46	109	0.29	3.06	96.8	0.36	3.80	120
HJMQ							0.70		1998
MJHQ							9.77		
HQ	10.8	16.08.		18.5	25.06.2004		22.5	27.06.1998	
NNQ seit 1991:	.000	06.10.1995		**HHQ seit** 1991:	22.5	27.06.1998			

Berichtsjahr(J)	Überschreitungsdauer der Abflüsse in Tagen											Reihe(R): 2003-2007
m³/s	Tage(J)	Tage(R)	m³/s	Tage(J)	Tage(R)	m³/s	Tage(J)	Tage(R)	m³/s	Tage(J)	Tage(R)	
10000			500			20.0			1.00	14	14.0	
8000			350			16.0			0.80	16	18.6	
6000			250			12.0			0.60	19	25.8	
4000			180			9.00		0.4	0.40	39	40.8	
3000			140			7.00	1	0.4	0.30	57	63.2	
2000			100			5.00	2	0.6	0.20	162	146.2	
1600			80.0			3.50	5	1.6	0.10	366	339.8	
1200			60.0			2.50	8	3.2	0.06		360.6	
900			40.0			1.80	10	5.8	0.03		365.2	
700			30.0			1.40	12	9.4	0.00			

NQ und HQ durch Spülspitzen und Abstellungen beeinflusst
Rückhaltebecken flussaufwärts des Pegels

Nr. 617 Güssing (Kulturzentrum)
Strem

Mst.Nr. 210286 Art: Schreibpegel Einzugsgebiet: 316.4 km²

Monat	I	II	III	IV	V	VI	VII	VIII	IX	X	XI	XII
Tag	Tägliche Abflüsse 2008 in m³/s											
1.	0.35	0.52	0.29	0.32	0.41	0.21	0.34	0.26	0.22	0.17	0.32	0.39
2.	0.36	0.52	0.35	0.32	0.60	0.21	0.29	0.28	0.21	0.16	0.34	0.49
3.	0.36	0.50	0.33	0.32	0.37	0.35	0.26	0.54	0.21	0.35	0.33	0.59
4.	0.37	0.47	0.33	0.33	0.32	2.01	0.23	0.35	0.20	0.73	0.39	0.65
5.	0.37	0.47	0.33	0.33	0.29	5.84	0.22	0.46	0.19	0.48	0.34	0.56
6.	0.37	0.47	0.31	0.33	0.29	5.82	0.19	0.37	0.19	0.37	0.30	0.54
7.	0.39	0.44	0.29	0.34	0.23	1.97	0.20	0.25	0.19	0.37	0.36	0.49
8.	0.35	0.39	0.33	0.35	0.17	0.94	0.80	0.24	0.23	0.38	0.70	0.46
9.	0.34	0.38	0.38	0.34	0.19	0.82	0.40	0.50	0.22	0.40	0.64	0.42
10.	0.34	0.33	0.37	0.34	0.18	0.63	0.25	0.33	0.18	0.54	0.48	0.41
11.	0.34	0.33	0.34	0.33	0.18	2.62	0.24	0.24	0.18	0.37	0.40	0.50
12.	0.36	0.33	0.34	0.30	0.18	2.16	0.20	0.22	0.19	0.28	0.40	0.75
13.	0.46	0.33	0.38	0.32	0.16	0.79	0.17	0.22	0.24	0.31	0.37	1.33
14.	0.52	0.32	0.37	0.29	0.14	0.57	2.00	0.20	0.19	0.35	0.46	1.21
15.	0.58	0.32	0.33	0.31	0.13	0.48	6.56	0.27	0.26	0.36	0.41	0.87
16.	0.58	0.28	0.32	0.31	0.13	0.39	0.92	8.83	0.25	0.34	0.38	0.72
17.	0.62	0.22	0.58	0.27	0.12	0.32	0.56	3.51	0.19	0.29	0.37	0.76
18.	0.64	0.26	0.46	0.31	0.13	0.43	4.77	0.81	0.17	0.26	0.37	3.82
19.	0.58	0.28	0.42	0.30	0.15	0.35	1.94	0.47	0.25	0.20	0.37	5.80
20.	0.57	0.29	0.37	0.35	0.38	0.29	0.76	0.35	0.24	0.28	0.36	2.06
21.	0.56	0.29	0.34	0.32	0.35	0.31	11.6	0.64	0.19	0.28	0.36	1.25
22.	0.54	0.29	0.41	0.61	0.23	0.28	3.43	0.42	0.16	0.27	0.35	0.99
23.	0.48	0.30	0.40	0.77	0.20	0.24	1.14	0.42	0.24	0.25	0.35	0.85
24.	0.45	0.30	1.21	0.50	0.20	0.45	1.04	2.80	0.26	0.27	0.32	0.75
25.	0.45	0.28	0.76	0.39	0.20	0.79	0.75	0.84	0.27	0.24	0.30	0.69
26.	0.40	0.27	0.53	0.38	0.21	0.40	0.57	0.48	0.52	0.23	0.31	0.61
27.	0.40	0.27	0.42	0.32	0.21	1.54	0.50	0.36	0.34	0.30	0.31	0.58
28.	0.43	0.27	0.38	0.28	0.22	0.76	0.36	0.30	0.28	0.46	0.31	0.55
29.	0.44	0.27	0.37	0.33	0.22	0.44	0.31	0.57	0.22	0.35	0.32	0.47
30.	0.50		0.35	0.33	0.22	0.36	0.27	0.33	0.19	0.29	0.37	0.50
31.	0.51		0.32		0.21		0.27	0.29		0.25		0.45
	Extremwerte in m³/s											
am	12.	17.	01.	17.	18.	03.	14.	15.	15.	01.	01.	01.
NQ	0.34	0.16	0.27	0.26	0.11	0.17	0.16	0.17	0.15	0.16	0.24	0.34
HQ	0.65	0.56	1.64	1.01	0.82	9.44	18.0	14.8	0.58	0.84	0.74	7.45
am	19.	01.	24.	23.	02.	05.	21.	16.	26.	04.	09.	19.
	Monatsmittel in m³/s(MQ),l/s.km²(Mq) bzw.Monatssummen in mm (h_A)											
MQ	0.45	0.35	0.41	0.36	0.23	1.09	1.34	0.84	0.23	0.33	0.38	0.98
Mq	1.43	1.09	1.30	1.12	0.74	3.45	4.23	2.67	0.72	1.04	1.20	3.11
h_A	4	3	3	3	2	9	11	7	2	3	3	8

Reihe: 2003-2007	Mittlere Monatsmittel in m³/s (MQ),l/s.km²(Mq) bzw. -summen in mm (h_A)											
MQ	0.52	0.69	1.13	0.64	0.65	1.11	0.44	0.42	0.56	0.65	0.44	0.49
Mq	1.63	2.19	3.58	2.02	2.05	3.52	1.39	1.34	1.76	2.04	1.38	1.55
h_A	4	5	10	5	5	9	4	4	5	5	4	4
Reihe: 1977-2008	**Mittlere Monatsmittel mit Extremwerten in m³/s**											
NQ	0.16	0.15	0.14	0.14	0.07	0.06	.034	.033	0.06	0.12	0.14	0.07
NQ_T	0.17	0.18	0.18	0.14	0.12	0.06	.040	.038	0.07	0.12	0.15	0.07
MNQ_T	0.45	0.49	0.47	0.35	0.27	0.27	0.26	0.23	0.27	0.37	0.44	0.47
NMQ	0.27	0.24	0.32	0.21	0.17	0.19	0.17	0.09	0.15	0.23	0.24	0.15
MQ	0.91	1.10	1.56	0.86	0.84	1.00	0.95	0.85	0.75	1.19	1.10	1.14
HMQ	3.27	3.60	8.54	4.71	3.86	3.72	5.30	6.12	3.80	10.3	4.04	7.33
MHQ	5.88	7.31	9.81	6.93	10.3	12.3	10.4	9.90	8.33	9.52	9.65	9.64
HQ	43.6	37.1	49.6	66.4	94.5	62.7	59.7	77.2	59.0	87.5	44.5	73.2

Jahreswerte in m³/s (Q),l/s.km²(Mq), mm (h_J)	Berichtsjahr			Reihe: 2003 - 2007			Reihe: 1977 - 2008		
NQ	0.11	18.05.		.033	23.08.2003		.033	23.08.2003	
NQ_T	0.12	17.05.					.038	22.08.2003	
$MJNQ_T$							0.18		
NJMQ							0.31		2003
MQ,Mq,h_A	0.58	1.85	58.4	0.64	2.02	63.9	1.02	3.23	102
HJMQ							3.04		1982
MJHQ							37.1		
HQ	18.0	21.07.		62.7	25.06.2004		94.5	21.05.1999	
NNQ seit 1976:	.033	23.08.2003		**HHQ seit** 1976:	94.5	21.05.1999			

Berichtsjahr(J)	Überschreitungsdauer der Abflüsse in Tagen											Reihe(R): 2003-2007
m³/s	Tage(J)	Tage(R)	m³/s	Tage(J)	Tage(R)	m³/s	Tage(J)	Tage(R)	m³/s	Tage(J)	Tage(R)	
10000			500			20.0		0.4	1.00	25	36.6	
8000			350			16.0		0.4	0.80	34	51.8	
6000			250			12.0		1.2	0.60	57	87.0	
4000			180			9.00	1	2.8	0.40	132	160.0	
3000			140			7.00	2	3.6	0.30	254	228.0	
2000			100			5.00	6	4.4	0.20	338	308.4	
1600			80.0			3.50	9	8.2	0.10	366	352.2	
1200			60.0			2.50	12	11.6	0.06		362.0	
900			40.0			1.80	18	16.0	0.03		365.2	
700			30.0			1.40	19	22.8	0.00			

durch die Bewirtschaftung von Fischteichen beeinflusst
Im Jän,Feb durch Eis beeinflusst
Im Feb nach ergänzten Wasserständen ermittelt

Abflüsse

Nr. 618 Heiligenbrunn
Strem

Mst.Nr. 210294 Art: Schreibpegel Einzugsgebiet: 400.4 km²

Monat	I	II	III	IV	V	VI	VII	VIII	IX	X	XI	XII
Tag	Tägliche Abflüsse 2008 in m³/s											
1.	0.43	0.62	0.42	0.47	0.42	0.17	0.35	0.24	0.35	0.25	0.55	0.57
2.	0.43	0.60	0.49	0.45	0.64	0.24	0.20	0.25	0.31	0.26	0.58	0.73
3.	0.43	0.62	0.44	0.46	0.42	0.29	0.17	0.47	0.26	0.50	0.52	0.75
4.	0.43	0.56	0.44	0.43	0.33	1.10	0.15	0.38	0.23	0.82	0.67	0.83
5.	0.41	0.58	0.44	0.43	0.31	2.50	0.15	0.54	0.26	0.56	0.61	0.73
6.	0.43	0.58	0.42	0.45	0.29	2.74	0.14	0.40	0.26	0.45	0.45	0.71
7.	0.43	0.56	0.36	0.47	0.27	1.49	0.15	0.22	0.26	0.48	0.62	0.64
8.	0.43	0.53	0.45	0.50	0.24	0.81	0.61	0.21	0.32	0.53	1.02	0.60
9.	0.43	0.50	0.53	0.40	0.25	0.73	0.33	0.57	0.32	0.50	0.91	0.57
10.	0.43	0.50	0.48	0.36	0.23	0.60	0.21	0.41	0.23	0.74	0.73	0.56
11.	0.43	0.50	0.48	0.33	0.24	1.19	0.16	0.25	0.19	0.51	0.58	0.57
12.	0.45	0.49	0.48	0.34	0.22	1.62	0.15	0.20	0.24	0.36	0.67	0.84
13.	0.64	0.45	0.50	0.38	0.21	0.73	0.16	0.17	0.30	0.41	0.62	1.23
14.	0.68	0.47	0.47	0.34	0.20	0.56	1.16	0.17	0.28	0.43	0.73	1.32
15.	0.71	0.42	0.45	0.39	0.20	0.48	3.05	0.23	0.38	0.51	0.60	1.04
16.	0.72	0.40	0.45	0.39	0.21	0.41	0.83	3.32	0.37	0.45	0.57	0.92
17.	0.72	0.38	0.64	0.34	0.22	0.34	0.52	2.30	0.26	0.46	0.57	0.95
18.	0.77	0.40	0.58	0.36	0.24	0.46	2.17	0.84	0.22	0.45	0.56	1.91
19.	0.70	0.42	0.57	0.36	0.27	0.40	1.42	0.55	0.26	0.31	0.50	3.34
20.	0.65	0.42	0.47	0.45	0.54	0.31	0.68	0.41	0.34	0.41	0.51	2.21
21.	0.63	0.42	0.45	0.39	0.53	0.34	5.35	0.62	0.23	0.44	0.51	1.48
22.	0.59	0.42	0.56	0.64	0.35	0.31	2.25	0.48	0.22	0.41	0.56	1.22
23.	0.57	0.42	0.58	0.77	0.29	0.24	1.10	0.54	0.27	0.41	0.52	1.09
24.	0.50	0.42	1.33	0.58	0.35	0.41	0.99	1.90	0.36	0.41	0.50	0.97
25.	0.50	0.42	1.10	0.46	0.33	0.75	0.63	0.93	0.33	0.38	0.51	0.89
26.	0.51	0.44	0.80	0.44	0.31	0.44	0.50	0.63	0.62	0.36	0.46	0.82
27.	0.50	0.44	0.64	0.39	0.23	1.04	0.48	0.49	0.45	0.42	0.41	0.78
28.	0.53	0.42	0.58	0.33	0.20	0.72	0.36	0.42	0.36	0.71	0.41	0.75
29.	0.53	0.40	0.53	0.33	0.18	0.42	0.31	0.69	0.29	0.59	0.49	0.67
30.	0.56		0.52	0.35	0.17	0.32	0.27	0.45	0.24	0.52	0.57	0.59
31.	0.59		0.47		0.17		0.26	0.41		0.48		0.64
	Extremwerte in m³/s											
am	05.	17.	07.	29.	31.	01.	07.	02.	11.	03.	26.	30.
NQ	0.38	0.26	0.36	0.30	0.14	0.13	0.12	0.15	0.18	0.24	0.41	0.51
HQ	0.83	0.65	1.59	1.00	0.79	3.71	8.77	6.27	0.71	1.08	1.08	3.61
am	18.	02.	24.	23.	02.	06.	21.	16.	26.	10.	08.	19.
	Monatsmittel in m³/s(MQ),l/s.km²(Mq) bzw.Monatssummen in mm (h_A)											
MQ	0.54	0.48	0.55	0.43	0.29	0.74	0.81	0.63	0.30	0.47	0.58	1.00
Mq	1.35	1.19	1.38	1.07	0.73	1.84	2.03	1.58	0.75	1.17	1.46	2.49
h_A	4	3	4	3	2	5	5	4	2	3	4	6
Reihe: 2003-2007	Mittlere Monatsmittel in m³/s (MQ),l/s.km²(Mq) bzw. -summen in mm (h_A)											
MQ	0.65	0.80	1.16	0.75	0.71	1.21	0.52	0.50	0.60	0.67	0.50	0.52
Mq	1.63	2.00	2.90	1.88	1.78	3.03	1.31	1.25	1.51	1.67	1.24	1.29
h_A	4	5	8	5	5	8	4	3	4	4	3	3
Reihe: 1951-2008	Mittlere Monatsmittel mit Extremwerten in m³/s											
NQ	0.16	0.14	0.08	0.09	.047	.000	0.06	.050	0.06	0.09	0.08	0.11
NQ_T	0.16	0.14	0.09	0.11	0.06	0.08	0.06	.050	0.06	0.09	0.08	0.12
MNQ_T	0.52	0.59	0.60	0.45	0.34	0.34	0.32	0.28	0.30	0.41	0.52	0.54
NMQ	0.32	0.33	0.25	0.23	0.23	0.23	0.21	0.11	0.15	0.21	0.28	0.25
MQ	1.22	1.68	2.51	1.45	1.28	1.59	1.43	1.03	0.88	1.46	1.58	1.47
HMQ	3.87	7.96	12.4	12.4	9.93	12.0	8.49	6.70	6.04	9.89	9.14	8.00
MHQ	6.83	9.32	12.7	8.95	11.2	13.8	11.5	8.72	7.98	9.45	11.5	9.09
HQ	46.4	39.2	45.2	52.0	82.9	67.7	59.9	48.7	53.7	51.0	62.6	48.6

Jahreswerte in m³/s (Q),l/s.km²(Mq), mm (h_A)

	Berichtsjahr			Reihe: 2003 - 2007			Reihe: 1951 - 2008		
NQ	0.12	07.07.		0.06	17.07.2003		.000	09.06.1987	
NQ_T	0.14	06.07.					.050	13.08.1953	
$MJNQ_T$							0.21		
NJMQ							0.42		2003
MQ,Mq,h_A	0.57	1.42	45.0	0.71	1.77	56.1	1.46	3.66	116
HJMQ							4.63		1965
MJHQ							31.8		
HQ	8.77	21.07.		67.7	26.06.2004		82.9	21.05.1999	
NNQ seit 1951:	.000	09.06.1987		HHQ seit 1951:	82.9	21.05.1999			

Berichtsjahr(J) Überschreitungsdauer der Abflüsse in Tagen Reihe(R): 2003-2007

m³/s	Tage(J)	Tage(R)	m³/s	Tage(J)	Tage(R)	m³/s	Tage(J)	Tage(R)	m³/s	Tage(J)	Tage(R)
10000			500			20.0		0.4	1.00	29	50.4
8000			350			16.0		0.8	0.80	44	79.6
6000			250			12.0		1.4	0.60	93	131.0
4000			180			9.00		1.8	0.40	254	211.4
3000			140			7.00		2.4	0.30	302	283.0
2000			100			5.00	1	3.0	0.20	351	335.0
1600			80.0			3.50	1	4.8	0.10	366	359.0
1200			60.0			2.50	6	8.4	0.06		365.2
900			40.0		0.2	1.80	12	15.8	0.03		
700			30.0		0.2	1.40	16	24.4	0.00		

durch Wehrbetrieb beeinflusst
nach Einleitung der ARA Glasing
Im Okt nach ergänzten Wasserständen ermittelt
Im Jän durch Eis beeinflusst

Nr. 619 Kirchschlag in der Buckl.Welt
Zöbernbach

Mst.Nr. 210302 Art: Schreibpegel Einzugsgebiet: 113.6 km²

Monat	I	II	III	IV	V	VI	VII	VIII	IX	X	XI	XII
Tag	Tägliche Abflüsse 2008 in m³/s											
1.	1.02	1.10	0.69	0.52	0.48	0.23	1.73	1.90	0.94	0.46	0.43	0.69
2.	0.97	1.10	0.67	0.49	0.47	0.26	1.47	1.98	0.89	0.47	0.44	0.63
3.	0.94	1.06	0.66	0.48	0.38	0.38	1.32	1.74	0.85	0.71	0.41	0.72
4.	0.89	1.02	0.64	0.47	0.37	0.52	1.21	4.10	0.85	0.78	0.38	0.70
5.	0.85	0.99	0.62	0.46	0.36	1.82	1.02	2.24	0.75	0.63	0.39	0.67
6.	0.86	0.96	0.61	0.46	0.35	0.70	0.91	1.76	0.68	0.59	0.42	0.77
7.	0.89	0.93	0.63	0.45	0.33	0.62	1.31	1.59	0.67	0.56	0.50	0.64
8.	0.88	0.87	0.68	0.43	0.33	0.75	1.21	6.91	0.82	0.53	0.99	0.62
9.	0.85	0.84	0.67	0.41	0.33	0.69	0.97	4.34	0.71	0.52	0.63	0.63
10.	0.83	0.84	0.63	0.41	0.33	0.57	0.88	3.07	0.66	0.55	0.54	0.64
11.	0.80	0.83	0.63	0.41	0.32	0.81	0.81	2.71	0.70	0.53	0.52	0.73
12.	1.05	0.80	0.64	0.41	0.31	0.68	0.71	2.36	0.97	0.54	0.54	0.75
13.	1.18	0.80	0.64	0.40	0.29	0.56	0.73	2.09	0.69	0.56	0.58	0.82
14.	1.15	0.76	0.61	0.40	0.26	0.49	1.61	1.94	0.64	0.52	0.66	1.04
15.	1.15	0.72	0.62	0.40	0.26	0.44	1.07	2.49	0.85	0.95	0.62	1.00
16.	1.14	0.71	0.99	0.39	1.02	0.39	0.84	4.69	0.89	0.63	0.62	0.92
17.	1.14	0.70	0.96	0.43	0.41	0.42	2.07	2.26	0.76	0.55	0.61	0.94
18.	1.14	0.73	0.75	0.44	0.32	0.50	1.77	2.05	0.70	0.55	0.60	1.07
19.	1.21	0.73	0.71	0.60	0.37	0.33	1.22	1.92	0.63	0.53	0.59	1.19
20.	1.25	0.73	0.67	0.55	0.71	0.28	1.77	1.85	0.63	0.51	0.57	1.12
21.	1.24	0.73	0.62	0.77	0.48	0.41	2.84	1.73	0.68	0.48	0.64	1.25
22.	1.22	0.73	0.61	0.70	0.39	0.40	1.74	1.60	0.69	0.44	0.61	1.15
23.	1.14	0.73	0.61	0.55	0.36	6.55	7.70	1.76	0.65	0.44	0.57	1.21
24.	1.12	0.73	0.74	0.49	0.36	2.59	7.73	1.56	0.61	0.43	0.54	1.17
25.	1.10	0.72	0.64	0.51	0.37	1.53	5.51	1.35	0.70	0.43	0.53	1.20
26.	1.08	0.71	0.62	0.48	0.32	4.29	4.73	1.27	0.87	0.42	0.52	1.09
27.	1.04	0.70	0.63	0.39	0.28	7.29	3.74	1.16	0.66	0.42	0.51	1.09
28.	1.13	0.70	0.61	0.37	0.27	3.00	3.13	1.13	0.62	0.41	0.50	1.00
29.	1.11	0.69	0.62	0.36	0.25	2.40	2.74	1.11	0.55	0.44	0.50	1.00
30.	1.10		0.57	0.37	0.23	2.34	2.37	0.99	0.50	0.50	0.49	0.90
31.	1.10		0.55		0.22		2.14	0.96		0.42		0.87
	Extremwerte in m³/s											
am	11.	17.	31.	29.	30.	02.	12.	31.	30.	30.	04.	01.
NQ	0.78	0.55	0.55	0.36	0.21	0.21	0.68	0.89	0.48	0.38	0.37	0.50
HQ	1.26	1.10	2.38	1.64	15.0	57.8	18.9	52.8	1.87	4.07	1.48	1.32
am	13.	02.	16.	21.	16.	23.	23.	08.	12.	15.	08.	21.
	Monatsmittel in m³/s(MQ),l/s.km²(Mq) bzw.Monatssummen in mm (h_A)											
MQ	1.05	0.82	0.66	0.47	0.37	1.41	2.23	2.21	0.73	0.53	0.55	0.91
Mq	9.25	7.18	5.83	4.12	3.27	12.4	19.6	19.5	6.40	4.69	4.83	8.02
h_A	25	18	16	11	9	32	52	52	17	13	13	21
Reihe: 2003-2007	Mittlere Monatsmittel in m³/s (MQ),l/s.km²(Mq) bzw. -summen in mm (h_A)											
MQ	0.43	0.49	1.08	0.79	0.59	1.31	0.55	0.55	0.67	0.49	0.56	0.68
Mq	3.78	4.33	9.54	6.92	5.22	11.5	4.83	4.87	5.87	4.27	4.89	5.98
h_A	10	11	26	18	14	30	13	13	15	11	13	16
Reihe: 1976-2008	Mittlere Monatsmittel mit Extremwerten in m³/s											
NQ	0.07	0.06	0.11	0.14	0.10	.049	.023	.013	.016	0.09	0.11	0.08
NQ_T	0.14	0.16	0.11	0.16	0.11	0.06	.033	.017	0.06	0.11	0.11	0.14
MNQ_T	0.43	0.41	0.50	0.56	0.43	0.46	0.35	0.33	0.34	0.38	0.42	0.47
NMQ	0.20	0.20	0.28	0.34	0.25	0.15	0.13	0.08	0.14	0.12	0.15	0.19
MQ	0.59	0.60	0.87	0.86	0.77	0.85	0.66	0.67	0.61	0.63	0.60	0.67
HMQ	1.53	1.46	1.96	3.42	2.90	3.69	2.23	2.21	2.27	3.89	2.17	1.70
MHQ	1.12	1.27	2.68	1.85	6.19	9.01	5.86	11.8	7.59	4.48	1.69	1.83
HQ	3.34	3.26	15.5	9.93	33.7	62.6	25.9	62.6	43.2	41.6	8.18	5.05

Jahreswerte in m³/s (Q),l/s.km²(Mq), mm (h_A)

	Berichtsjahr			Reihe: 2003 - 2007			Reihe: 1976 - 2008		
NQ	0.21	30.05.		.013	14.08.2003		.013	14.08.2003	
NQ_T	0.22	31.05.					.017	14.08.2003	
$MJNQ_T$							0.21		
NJMQ							0.26		2001
MQ,Mq,h_A	1.00	8.78	278	0.69	6.08	192	0.70	6.17	195
HJMQ							1.35		1991
MJHQ							21.2		
HQ	57.8	23.06.		62.6	17.06.2006		62.6	17.06.2006	
NNQ seit 1976:	.014	14.08.2003		HHQ seit 1976:	62.6	17.06.2006			

Berichtsjahr(J) Überschreitungsdauer der Abflüsse in Tagen Reihe(R): 2003-2007

m³/s	Tage(J)	Tage(R)	m³/s	Tage(J)	Tage(R)	m³/s	Tage(J)	Tage(R)	m³/s	Tage(J)	Tage(R)
10000			500			20.0			1.00	102	61.6
8000			350			16.0		0.2	0.80	147	83.0
6000			250			12.0		0.4	0.60	244	118.2
4000			180			9.00		0.8	0.40	328	212.4
3000			140			7.00	3	1.2	0.30	355	284.6
2000			100			5.00	6	2.4	0.20	366	324.2
1600			80.0			3.50	12	4.4	0.10		354.2
1200			60.0			2.50	19	10.6	0.06		359.6
900			40.0			1.80	36	20.6	0.03		362.8
700			30.0			1.40	50	34.0	0.00		365.2

Im Jän,Feb,Dez durch Eis beeinflusst
Im Jän,Feb,Dez nach ergänzten Wasserständen ermittelt

Abflüsse

Nr. 620 Rattersdorf
Güns

Mst.Nr. 210310 Art: Schreibpegel Einzugsgebiet: 265.3 km²

Monat	I	II	III	IV	V	VI	VII	VIII	IX	X	XI	XII
Tag	Tägliche Abflüsse 2008 in m³/s											
1.	1.46	1.33	0.88	0.82	0.65	0.37	2.40	2.60	1.43	0.90	0.67	0.95
2.	1.39	1.35	0.86	0.81	0.83	0.36	2.05	2.58	1.33	0.89	0.69	1.00
3.	1.33	1.31	0.84	0.79	0.69	1.06	1.77	2.49	1.29	1.24	0.68	1.14
4.	1.27	1.28	0.83	0.77	0.66	1.84	1.56	4.24	1.20	1.47	0.66	1.06
5.	1.25	1.28	0.82	0.75	0.67	7.65	1.45	5.92	1.13	1.05	0.65	0.96
6.	1.30	1.23	0.80	0.75	0.63	2.90	1.31	3.15	1.12	0.97	0.66	1.21
7.	1.32	1.19	0.79	0.81	0.60	2.46	1.35	2.62	1.06	0.93	0.74	1.05
8.	1.30	1.14	0.87	0.77	0.58	2.76	2.01	4.53	1.39	0.95	1.53	1.00
9.	1.25	1.10	0.89	0.76	0.55	2.40	1.34	6.27	1.15	0.93	1.14	0.96
10.	1.23	1.08	0.83	0.71	0.56	1.71	1.18	3.92	1.05	0.95	0.86	0.92
11.	1.24	1.06	0.84	0.70	0.54	4.85	1.10	3.48	0.97	0.87	0.79	1.05
12.	1.64	1.04	0.85	0.68	0.53	3.57	0.97	3.00	1.64	0.85	0.78	1.26
13.	1.93	1.03	0.84	0.67	0.53	2.03	0.94	2.71	1.16	0.83	0.79	1.55
14.	1.85	1.01	0.80	0.67	0.53	1.55	2.21	2.52	1.03	0.84	1.07	1.84
15.	1.77	1.01	0.83	0.65	0.55	1.30	2.39	2.46	1.27	1.55	0.90	1.71
16.	1.73	0.90	0.90	0.61	1.20	1.15	1.39	7.70	1.29	1.30	0.80	1.56
17.	1.72	0.76	1.78	0.60	1.00	1.03	1.87	3.70	1.15	0.87	0.75	1.54
18.	1.74	1.04	1.09	0.61	0.65	1.31	3.73	3.04	1.01	0.79	0.76	2.08
19.	1.74	1.02	0.97	0.66	0.65	0.99	2.27	2.74	0.96	0.71	0.76	2.99
20.	1.71	0.99	0.91	0.82	1.30	0.87	1.95	2.57	0.89	0.70	0.75	2.28
21.	1.58	0.97	0.86	0.83	1.08	0.83	6.46	2.50	0.95	0.69	0.76	2.22
22.	1.73	0.95	0.89	1.47	0.77	0.97	3.17	2.26	0.94	0.69	0.80	2.13
23.	1.63	0.93	0.87	1.01	0.67	2.72	6.15	2.28	0.92	0.66	0.73	2.08
24.	1.54	0.91	1.37	0.86	0.71	4.82	10.2	2.43	0.89	0.67	0.70	1.98
25.	1.49	0.90	1.18	0.78	0.77	2.59	6.51	2.05	1.04	0.65	0.73	2.04
26.	1.44	0.89	1.01	0.77	0.62	1.84	5.45	1.90	1.54	0.64	0.69	1.89
27.	1.38	0.89	0.97	0.68	0.55	7.55	4.68	1.82	1.07	0.66	0.69	1.84
28.	1.42	0.88	0.94	0.71	0.54	4.07	3.84	1.80	1.00	0.68	0.69	1.75
29.	1.42	0.86	0.93	0.66	0.49	3.12	3.36	1.69	0.93	0.70	0.73	1.57
30.	1.34		0.87	0.66	0.45	3.01	3.13	1.58	0.91	0.78	0.74	1.44
31.	1.33		0.85		0.40		2.81	1.51		0.69		1.37
	Extremwerte in m³/s											
am	05.	17.	03.	16.	31.	03.	11.	31.	20.	26.	05.	01.
NQ	1.09	0.56	0.67	0.57	0.39	0.35	0.77	1.44	0.87	0.61	0.64	0.78
HQ	2.11	1.42	2.84	2.10	4.79	20.8	19.6	20.9	2.71	4.32	2.44	3.64
am	12.	02.	17.	22.	16.	23.	23.	04.	12.	15.	08.	19.
	Monatsmittel in m³/s(MQ),l/s.km²(Mq) bzw.Monatssummen in mm (h_A)											
MQ	1.50	1.05	0.93	0.76	0.68	2.46	2.94	3.03	1.12	0.87	0.79	1.56
Mq	5.66	3.94	3.52	2.87	2.55	9.26	11.1	11.4	4.24	3.29	2.98	5.89
h_A	15	10	9	7	7	24	30	31	11	9	8	15

Reihe: 2003-2007 **Mittlere Monatsmittel in m³/s (MQ),l/s.km²(Mq) bzw. -summen in mm (h_A)**

MQ	0.72	0.86	1.71	1.40	1.19	1.90	1.01	0.97	1.06	0.87	0.94	1.14
Mq	2.73	3.23	6.45	5.28	4.49	7.16	3.82	3.67	4.00	3.26	3.56	4.28
h_A	7	8	17	14	12	19	10	10	10	9	9	11

Reihe: 1977-2008 **Mittlere Monatsmittel mit Extremwerten in m³/s**

NQ	.000	0.28	0.20	0.39	0.25	0.22	0.11	0.08	0.12	0.13	0.14	.000
NQ_T	.004	0.33	0.31	0.55	0.26	0.24	0.12	0.08	0.16	0.24	0.33	0.17
MNQ_T	0.83	0.76	0.94	1.07	0.82	0.77	0.66	0.62	0.64	0.73	0.83	0.85
NMQ	0.28	0.50	0.52	0.65	0.58	0.40	0.26	0.17	0.31	0.44	0.41	0.35
MQ	1.23	1.22	1.73	1.75	1.58	1.67	1.26	1.27	1.18	1.21	1.30	1.40
HMQ	3.49	2.75	4.19	6.56	3.86	4.47	3.00	3.61	4.39	3.94	4.36	3.87
MHQ	2.54	2.87	5.67	5.63	7.27	10.5	6.45	7.52	4.98	4.94	4.62	3.75
HQ	11.0	13.4	26.0	56.0	41.9	53.8	27.0	44.0	29.7	38.0	32.0	27.2

Jahreswerte in m³/s (Q),l/s.km²(Mq), mm (h_A)

	Berichtsjahr			Reihe: 2003 - 2007			Reihe: 1977 - 2008		
NQ	0.35	03.06.		0.09	13.08.2003		.000	01.01.1977	
NQ_T	0.36	02.06.					.013	02.01.1977	
$MJNQ_T$							0.40		
NJMQ							0.55		2003
MQ,Mq,h_A	1.48	5.57	176	1.16	4.36	138	1.40	5.28	167
HJMQ							2.67		1996
MJHQ							16.3		
HQ	20.9	04.08.		28.2	12.06.2004		30.8	21.05.1999	

NNQ seit 1951: .000 01.01.1977 **HHQ seit** 1951: 56.0 22.04.1965

Berichtsjahr(J) Überschreitungsdauer der Abflüsse in Tagen Reihe(R): 2003-2007

m³/s	Tage(J)	Tage(R)	m³/s	Tage(J)	Tage(R)	m³/s	Tage(J)	Tage(R)	m³/s	Tage(J)	Tage(R)
10000			500			20.0			1.00	199	131.8
8000			350			16.0			0.80	277	180.0
6000			250			12.0		0.2	0.60	351	268.6
4000			180			9.00	1	1.2	0.40	364	320.2
3000			140			7.00	4	2.2	0.30	366	347.6
2000			100			5.00	10	4.8	0.20		360.0
1600			80.0			3.50	21	13.0	0.10		364.6
1200			60.0			2.50	44	28.8	0.06		365.2
900			40.0			1.80	78	56.8	0.03		
700			30.0			1.40	117	87.0	0.00		

durch Kraftwerksbetrieb beeinflusst
Rückhaltebecken flussaufwärts des Pegels
Im Jän,Dez durch Eis beeinflusst

Nr. 621 Muhr
Mur

Mst.Nr. 203745 Art: Schreibpegel Einzugsgebiet: 75.7 km²

Monat	I	II	III	IV	V	VI	VII	VIII	IX	X	XI	XII
Tag	Tägliche Abflüsse 2008 in m³/s											
1.	3.33	1.22	0.85	0.94	4.68	4.55	6.78	6.42	2.49	1.38	1.96	2.92
2.	2.00	1.04	1.13	1.35	2.73	3.28	6.12	4.85	1.73	1.17	2.13	3.26
3.	3.86	0.88	0.93	0.94	1.96	4.28	7.33	2.02	1.59	0.97	2.43	2.61
4.	3.73	0.86	1.24	0.94	4.64	6.70	5.40	5.99	1.81	0.87	3.76	3.19
5.	0.99	0.84	1.21	1.27	3.99	9.39	6.34	1.98	1.71	0.93	1.81	2.07
6.	0.88	0.82	0.81	0.94	3.41	7.79	3.14	4.24	1.26	1.26	3.10	2.00
7.	3.28	0.99	0.80	1.09	3.56	4.14	4.84	2.71	1.56	1.08	2.50	1.02
8.	2.01	1.00	1.24	1.12	2.71	3.82	3.58	3.09	1.95	1.33	0.81	1.76
9.	3.22	0.83	0.85	0.94	3.95	6.98	4.25	7.22	3.99	2.37	1.65	6.25
10.	1.39	0.80	0.93	1.70	2.99	7.24	5.12	4.33	6.26	3.08	2.22	5.72
11.	3.67	0.81	0.94	2.08	3.00	8.85	4.29	6.88	2.23	1.98	2.35	2.59
12.	1.32	0.80	1.25	1.33	3.03	8.23	3.81	5.34	1.60	2.03	2.25	5.24
13.	0.84	0.94	0.94	1.93	4.46	5.28	1.90	7.19	1.59	2.72	2.77	1.55
14.	2.82	0.80	0.97	1.63	3.37	6.41	7.12	5.15	1.91	2.31	1.05	1.58
15.	1.78	0.80	1.45	1.23	4.03	3.71	2.25	6.30	1.55	1.66	1.48	2.48
16.	2.47	0.80	0.98	3.95	8.32	7.86	4.63	9.89	2.90	1.76	1.35	2.41
17.	3.61	1.05	1.14	5.03	2.91	7.46	6.20	3.57	2.36	1.19	1.27	1.99
18.	3.95	0.88	1.01	4.88	2.67	5.57	5.20	5.60	3.18	1.32	1.78	1.47
19.	2.13	0.88	1.08	1.42	8.88	5.74	6.84	6.23	2.96	1.06	0.92	0.93
20.	0.94	0.87	0.83	2.42	11.8	6.08	6.00	6.10	1.18	1.89	1.25	0.94
21.	1.52	1.04	0.86	4.61	5.76	5.70	9.00	5.66	1.24	5.81	1.24	0.94
22.	3.17	0.88	1.11	4.74	3.96	3.27	5.06	6.28	4.57	5.23	1.09	1.04
23.	3.66	0.94	0.86	4.15	4.34	7.72	7.50	3.42	2.54	2.69	1.93	0.94
24.	4.53	1.14	0.90	2.80	3.05	7.56	10.3	2.29	2.42	2.87	2.66	0.94
25.	3.24	0.97	1.06	2.25	3.50	7.06	7.28	5.37	3.21	0.99	2.50	0.92
26.	0.90	1.09	0.94	1.34	7.97	7.76	6.80	6.26	1.62	1.03	4.32	0.92
27.	1.07	0.91	0.96	1.64	6.23	5.68	3.38	5.69	1.13	1.70	1.45	0.96
28.	4.42	0.98	1.16	2.75	8.48	7.79	6.51	5.34	1.23	2.68	1.25	1.13
29.	4.38	0.93	0.94	1.97	7.43	5.79	6.38	1.85	3.50	4.80	0.95	1.36
30.	4.34		0.95	3.19	8.24	6.01	5.87	1.49	1.92	7.22	0.92	0.97
31.	4.82		1.27		5.52		5.83	1.61		3.23		0.96
	Extremwerte in m³/s											
am	09.	02.	20.	14.	14.	02.	11.	08.	18.	22.	05.	11.
NQ	0.55	0.73	0.72	0.81	1.01	1.23	0.94	0.87	0.70	0.61	0.61	0.66
HQ	8.88	3.08	2.08	11.7	28.2	20.9	20.1	17.4	10.6	14.5	11.7	10.6
am	02.	01.	08.	16.	26.	05.	14.	16.	10.	30.	05.	16.
	Monatsmittel in m³/s(MQ),l/s.km²(Mq) bzw.Monatssummen in mm (h_A)											
MQ	2.72	0.92	1.02	2.22	4.89	6.26	5.65	4.85	2.31	2.28	1.91	2.03
Mq	35.9	12.2	13.5	29.3	64.6	82.6	74.6	64.1	30.5	30.1	25.2	26.9
h_A	96	31	36	76	173	214	200	172	79	81	65	70

Reihe: 2003-2007 **Mittlere Monatsmittel in m³/s (MQ),l/s.km²(Mq) bzw. -summen in mm (h_A)**

MQ	1.62	1.48	1.52	1.88	4.09	5.72	5.70	3.94	3.31	3.67	2.78	1.80
Mq	21.4	19.5	20.1	24.9	54.0	75.6	75.3	52.0	43.7	48.5	36.7	23.7
h_A	57	49	54	64	145	196	202	139	113	130	95	62

Reihe: 1992-2008 **Mittlere Monatsmittel mit Extremwerten in m³/s**

NQ	0.37	0.45	0.40	0.45	0.59	0.73	0.73	0.44	0.55	0.41	0.36	0.37
NQ_T	0.57	0.54	0.51	0.56	0.87	1.06	0.95	0.84	0.74	0.63	0.51	0.52
MNQ_T	0.73	0.73	0.81	0.86	1.75	1.84	1.64	1.24	1.10	1.04	0.85	0.76
NMQ	0.65	0.64	0.67	0.78	1.73	1.90	2.33	1.56	1.17	1.50	0.89	0.86
MQ	1.89	1.73	2.01	1.85	3.89	5.00	5.21	3.67	2.99	3.09	2.12	1.71
HMQ	2.76	3.03	4.83	3.13	6.25	7.17	7.79	6.19	5.36	5.49	3.50	2.79
MHQ	7.20	6.58	7.04	7.81	15.6	15.0	14.4	13.4	11.4	13.3	8.95	7.98
HQ	8.88	8.34	10.4	12.0	28.2	26.0	23.7	38.3	23.0	24.1	16.1	14.8

Jahreswerte in m³/s (Q),l/s.km²(Mq), mm (h_A)

	Berichtsjahr			Reihe: 2003 - 2007			Reihe: 1992 - 2008		
NQ	0.55	09.01.		0.45	14.04.2003		0.36	27.11.1997	
NQ_T	0.80	10.02.					0.51	04.11.1995	
$MJNQ_T$							0.64		
NJMQ							1.32		1993
MQ,Mq,h_A	3.10	40.9	1294	3.13	41.4	1309	2.94	38.8	1228
HJMQ							3.69		2005
MJHQ							21.8		
HQ	28.2	26.05.		26.0	19.06.2006		38.3	12.08.2002	

NNQ seit 1961: 0.10 15.09.1972 **HHQ seit** 1961: 53.0 18.08.1966

Berichtsjahr(J) Überschreitungsdauer der Abflüsse in Tagen Reihe(R): 2003-2007

m³/s	Tage(J)	Tage(R)	m³/s	Tage(J)	Tage(R)	m³/s	Tage(J)	Tage(R)	m³/s	Tage(J)	Tage(R)
10000			500			20.0			1.00	298	317.6
8000			350			16.0		0.8	0.80	366	346.6
6000			250			12.0		3.0	0.60		365.2
4000			180			9.00	5	12.2	0.40		
3000			140			7.00	29	25.2	0.30		
2000			100			5.00	80	62.8	0.20		
1600			80.0			3.50	127	124.2	0.10		
1200			60.0			2.50	174	175.6	0.06		
900			40.0			1.80	216	231.2	0.03		
700			30.0			1.40	244	263.8	0.00		

ausgewertet nach Erhebung der Salzburg AG
siehe Tabelle Überleitungen u. Speicherungen d. Berichtsjahrs
durch Kraftwerksbetrieb beeinflusst

Abflüsse

Nr. 622 Unterweißburg Zederhausbach

Mst.Nr. 203828 Art: Schreibpegel Einzugsgebiet: 161.9 km²

Monat	I	II	III	IV	V	VI	VII	VIII	IX	X	XI	XII
Tag	Tägliche Abflüsse 2008 in m³/s											
1.	1.20	1.34	2.02	1.91	4.79	13.9	4.35	4.07	3.75	2.19	3.91	1.94
2.	2.76	2.04	2.28	1.46	3.45	14.0	4.02	3.35	3.41	2.65	2.56	2.67
3.	2.12	1.44	2.09	1.87	4.37	14.4	4.35	3.95	3.02	3.02	3.56	1.88
4.	2.35	1.06	2.63	1.88	5.49	12.9	3.87	3.71	2.75	3.22	3.28	1.18
5.	1.18	1.44	1.97	1.12	5.29	13.4	3.99	3.23	3.24	2.37	2.81	2.47
6.	1.28	1.79	1.57	1.48	5.38	12.0	3.73	3.33	2.53	3.48	3.23	1.96
7.	2.10	1.87	1.86	2.09	6.33	10.1	4.27	2.62	2.85	3.29	2.72	1.45
8.	1.51	1.04	1.97	1.21	7.69	9.67	4.54	3.96	2.85	3.78	2.89	1.61
9.	1.87	1.04	1.30	1.45	7.68	8.99	3.96	6.72	2.64	3.16	2.09	2.37
10.	1.57	1.28	1.53	2.33	8.27	9.35	3.15	4.42	3.47	3.09	3.27	1.82
11.	1.63	2.04	1.91	1.77	9.29	9.23	3.14	3.52	3.73	3.50	2.33	2.13
12.	1.15	1.39	1.63	2.44	9.53	8.96	3.08	3.28	2.78	3.30	2.70	2.33
13.	1.14	1.73	1.81	1.94	8.85	8.58	4.29	3.46	3.73	2.37	2.22	1.61
14.	2.07	1.60	2.37	2.66	8.73	7.93	4.40	3.01	2.79	3.64	2.81	1.54
15.	1.15	1.36	1.52	2.32	9.21	6.27	6.72	5.26	2.89	3.21	2.71	2.42
16.	1.68	1.10	2.30	2.01	10.2	5.80	3.74	12.7	3.33	2.78	1.93	1.50
17.	1.73	1.52	1.74	2.06	10.1	6.13	5.09	7.23	2.93	3.16	2.42	1.96
18.	1.59	2.12	2.25	1.74	11.7	6.76	4.32	5.46	2.98	2.82	2.29	2.44
19.	1.28	1.16	1.90	2.63	10.9	6.63	3.00	5.08	2.68	2.90	2.39	1.21
20.	1.53	0.97	1.62	2.95	13.9	7.12	5.67	4.49	3.03	2.55	2.66	2.15
21.	1.55	1.70	1.78	4.58	11.1	6.93	9.79	4.04	2.65	2.53	2.14	1.34
22.	1.78	1.68	1.21	4.25	10.4	7.19	6.19	3.92	2.55	2.47	1.85	1.98
23.	1.61	1.49	1.62	3.90	11.0	6.78	9.49	5.16	2.48	2.60	2.02	1.88
24.	1.46	1.21	1.52	3.28	11.4	6.96	9.87	5.90	2.40	2.43	2.50	1.56
25.	1.66	1.92	1.69	3.56	11.5	5.91	8.91	4.19	2.64	2.27	2.45	1.82
26.	1.38	2.14	1.13	3.45	12.5	6.48	7.08	3.79	2.79	1.74	1.90	2.02
27.	1.18	1.87	1.69	3.15	18.0	6.57	5.98	3.72	2.34	2.60	2.03	1.89
28.	2.55	1.76	1.33	3.26	16.2	5.61	4.98	3.63	2.70	2.47	2.07	1.10
29.	1.37	1.78	1.46	4.59	15.3	5.15	5.29	3.28	2.37	3.31	1.84	1.38
30.	1.19		1.54	4.58	17.7	4.57	4.27	3.40	2.63	7.56	2.24	1.48
31.	1.42		1.71		15.5		4.71	2.76		4.05		1.60
	Extremwerte in m³/s											
am	01.	14.	25.	10.	02.	30.	31.	06.	10.	10.	27.	30.
NQ	0.87	0.80	1.04	0.74	2.15	1.36	1.56	1.10	1.36	1.27	1.27	0.94
HQ	6.50	5.59	6.27	7.86	35.1	21.0	19.2	19.7	11.0	13.2	8.31	6.75
am	04.	11.	16.	21.	27.	03.	20.	16.	10.	30.	01.	12.
	Monatsmittel in m³/s(MQ),l/s.km²(Mq) bzw.Monatssummen in mm (h_A)											
MQ	1.61	1.55	1.77	2.60	10.1	8.47	5.17	4.41	2.90	3.05	2.53	1.83
Mq	9.97	9.56	10.9	16.0	62.1	52.3	31.9	27.2	17.9	18.8	15.6	11.3
h_A	27	24	29	42	166	136	86	73	46	50	40	29

Reihe: 2003-2007	Mittlere Monatsmittel in m³/s (MQ),l/s.km²(Mq) bzw. -summen in mm (h_A)											
MQ	1.39	1.19	1.54	3.88	8.14	7.78	6.12	3.91	3.99	3.38	2.51	1.62
Mq	8.61	7.37	9.54	24.0	50.3	48.0	37.8	24.1	24.6	20.9	15.5	10.0
h_A	23	18	26	62	135	125	101	65	64	56	40	26
Reihe: 1981-2008	**Mittlere Monatsmittel mit Extremwerten in m³/s**											
NQ	0.24	0.28	0.28	0.55	0.95	1.36	1.02	0.58	0.54	0.71	0.41	0.37
NQ_T	0.32	0.39	0.53	0.84	1.53	2.77	1.76	0.92	1.26	1.08	0.64	0.47
MNQ_T	0.89	0.87	0.94	1.45	4.49	5.28	3.24	2.42	2.26	2.01	1.54	1.10
NMQ	0.77	0.81	0.79	1.66	4.65	4.35	2.87	1.91	2.05	1.53	1.09	0.97
MQ	1.38	1.29	1.68	3.39	9.13	8.38	5.92	4.06	3.60	3.24	2.48	1.77
HMQ	2.26	1.77	2.93	7.02	13.7	14.2	10.7	7.35	7.62	6.73	6.44	3.55
MHQ	6.16	5.53	6.16	10.1	21.0	21.4	21.2	15.7	11.5	12.0	7.61	6.19
HQ	14.5	8.56	10.5	20.3	44.4	43.5	46.8	66.2	33.9	29.7	18.8	11.5

Jahreswerte in m³/s (Q),l/s.km²(Mq), mm (h_A)	Berichtsjahr			Reihe: 2003 - 2007			Reihe: 1981 - 2008		
NQ	0.74	10.04.		0.24	21.01.2004		0.24	21.01.2004	
NQ_T	0.97	20.02.					0.32	23.01.1985	
$MJNQ_T$							0.73		
NJMQ							2.74		2003
MQ,Mq,h_A	3.84	23.7	749	3.80	23.5	742	3.87	23.9	757
HJMQ							5.50		2000
MJHQ							32.1		
HQ	35.1	27.05.		42.2	11.07.2005		66.2	12.08.2002	
NNQ seit 1981:	0.24	21.01.2004		**HHQ seit** 1981:	66.2	12.08.2002			

Berichtsjahr(J)	Überschreitungsdauer der Abflüsse in Tagen			Reihe(R): 2003-2007								
m³/s	Tage(J)	Tage(R)	m³/s	Tage(J)	Tage(R)	m³/s	Tage(J)	Tage(R)	m³/s	Tage(J)	Tage(R)	
10000			500			20.0		1.2	1.00	365	327.2	
8000			350			16.0	3	3.4	0.80	366	345.8	
6000			250			12.0	14	10.0	0.60		362.0	
4000			180			9.00	33	24.8	0.40		365.2	
3000			140			7.00	48	53.6	0.30			
2000			100			5.00	77	89.2	0.20			
1600			80.0			3.50	124	133.8	0.10			
1200			60.0			2.50	203	203.8	0.06			
900			40.0			1.80	281	263.0	0.03			
700			30.0		0.2	1.40	333	296.4	0.00			

siehe Tabelle Überleitungen u. Speicherungen d. Berichtsjahrs
durch Kraftwerksbetrieb beeinflusst
Im Jän,Nov,Dez durch Eis beeinflusst
Im Mai,Jun,Jul,Aug,Nov,Dez nach ergänzten Wasserständen erm.

Nr. 623 St.Michael i. Lg. (Mur) Mur

Mst.Nr. 203752 Art: Schreibpegel Einzugsgebiet: 289.2 km²

Monat	I	II	III	IV	V	VI	VII	VIII	IX	X	XI	XII
Tag	Tägliche Abflüsse 2008 in m³/s											
1.	3.96	3.43	3.74	3.60	9.60	18.4	11.5	10.7	7.04	4.29	7.64	6.05
2.	4.70	3.40	4.51	3.30	7.07	18.0	11.1	9.18	5.97	4.61	6.47	6.88
3.	5.64	2.44	4.25	3.39	6.98	18.6	12.4	7.32	5.52	5.26	7.57	5.54
4.	6.02	2.12	4.71	3.32	9.96	19.3	10.1	9.77	5.31	5.02	8.01	5.17
5.	2.97	2.51	3.71	2.73	9.92	21.7	10.3	6.79	5.66	4.11	6.26	5.41
6.	2.82	2.75	2.87	2.77	9.30	20.6	8.67	8.36	4.65	5.60	7.27	4.85
7.	5.68	2.84	3.08	3.47	10.5	16.4	9.40	6.46	5.05	5.37	6.71	3.52
8.	4.14	2.33	3.97	2.74	11.0	15.4	9.04	7.65	5.45	6.14	5.36	4.21
9.	5.33	2.03	2.65	2.88	12.3	16.6	8.72	13.5	6.94	6.44	4.97	8.38
10.	3.40	2.26	2.95	3.97	12.4	15.9	9.59	9.81	9.05	6.76	6.60	7.68
11.	5.21	2.84	3.46	4.05	12.9	18.1	8.55	10.7	7.17	6.56	5.64	5.79
12.	3.11	2.41	3.33	4.20	13.8	17.8	8.13	9.40	5.42	6.18	6.02	7.76
13.	2.37	2.85	3.36	3.94	14.1	15.5	7.06	10.3	6.23	6.18	6.25	4.04
14.	4.78	2.60	3.95	4.58	13.9	14.0	10.8	8.91	5.62	6.41	5.30	4.01
15.	3.30	2.56	3.77	3.89	14.0	11.8	10.6	12.0	5.29	6.24	5.36	5.51
16.	4.33	2.01	4.10	5.69	18.6	12.9	8.95	22.3	6.83	5.62	4.55	4.64
17.	5.26	2.54	3.73	6.76	14.8	14.1	11.0	12.6	5.91	5.31	4.89	4.74
18.	5.11	3.12	4.20	6.52	16.2	12.6	10.2	12.2	7.03	5.25	5.12	4.71
19.	2.59	2.46	3.79	4.69	20.5	12.4	9.62	11.9	6.81	4.87	4.43	3.14
20.	2.70	2.21	3.18	5.84	25.0	13.9	11.0	11.6	5.22	5.33	4.89	3.97
21.	3.31	3.30	3.32	9.38	19.4	13.2	18.3	10.8	4.94	8.17	4.59	3.62
22.	5.13	3.16	2.85	9.32	17.0	11.2	12.1	10.9	7.52	8.43	3.93	4.11
23.	5.57	3.15	3.11	8.48	17.6	14.3	16.3	10.0	6.12	6.49	4.33	4.05
24.	5.63	3.05	2.89	6.55	16.8	13.9	18.9	9.55	5.82	6.24	6.34	3.57
25.	5.22	3.66	3.27	6.42	16.7	13.5	16.0	10.3	6.51	4.31	5.99	3.73
26.	2.75	4.12	2.39	5.70	20.8	13.7	14.1	10.4	5.30	3.74	6.47	3.79
27.	2.30	3.68	3.02	5.33	23.8	12.4	10.8	10.1	4.18	5.15	4.55	3.69
28.	6.62	3.51	3.01	6.75	24.2	13.1	11.4	9.73	4.78	5.92	4.29	3.07
29.	5.87	3.77	3.12	7.31	21.8	10.8	12.3	6.40	6.16	8.94	3.74	3.36
30.	5.46		3.13	8.26	24.9	11.1	10.7	5.98	5.36	17.5	4.16	3.14
31.	6.02		3.67		21.3		10.9	5.31		9.47		2.52
	Extremwerte in m³/s											
am	02.	13.	06.	06.	03.	29.	11.	13.	27.	01.	28.	30.
NQ	2.10	1.51	2.17	2.34	4.53	5.67	4.05	4.24	3.18	3.01	3.01	2.00
HQ	11.8	6.94	8.19	16.0	38.1	29.8	26.7	30.3	19.8	24.2	15.1	14.4
am	02.	26.	16.	22.	26.	05.	20.	16.	10.	30.	06.	12.
	Monatsmittel in m³/s(MQ),l/s.km²(Mq) bzw.Monatssummen in mm (h_A)											
MQ	4.43	2.87	3.45	5.19	15.7	15.0	11.2	10.0	5.96	6.32	5.59	4.67
Mq	15.3	9.91	11.9	18.0	54.3	52.0	38.9	34.7	20.6	21.8	19.3	16.1
h_A	41	25	32	47	146	135	104	93	53	59	50	42

Reihe: 2003-2007	Mittlere Monatsmittel in m³/s (MQ),l/s.km²(Mq) bzw. -summen in mm (h_A)											
MQ	3.44	3.03	3.72	7.11	13.9	14.6	13.3	8.90	8.11	8.31	6.11	4.06
Mq	11.9	10.5	12.9	24.6	48.1	50.4	45.9	30.8	28.0	28.7	21.1	14.0
h_A	32	26	34	64	129	131	123	82	73	77	55	36
Reihe: 1961-2008	**Mittlere Monatsmittel mit Extremwerten in m³/s**											
NQ	0.84	0.95	0.68	1.37	2.42	2.68	2.52	0.90	1.11	1.07	1.11	0.98
NQ_T	0.98	0.98	0.99	1.37	2.46	4.20	3.74	2.65	1.11	1.07	1.11	0.98
MNQ_T	2.10	1.95	2.13	3.04	7.51	10.6	8.22	5.68	4.61	3.89	3.09	2.34
NMQ	1.01	1.26	1.71	2.85	8.11	7.30	6.58	4.25	2.10	1.44	1.50	1.04
MQ	3.03	2.79	3.51	5.96	14.7	17.1	13.7	9.47	7.48	6.23	4.81	3.57
HMQ	5.06	5.49	6.84	10.8	33.2	33.2	28.1	19.6	15.6	14.1	11.3	6.88
MHQ	7.77	6.61	8.49	13.7	31.0	34.9	33.3	24.7	19.3	16.5	13.1	8.75
HQ	19.8	13.9	20.7	28.1	71.2	87.0	96.6	108	71.0	66.7	110	23.0

Jahreswerte in m³/s (Q),l/s.km²(Mq), mm (h_A)	Berichtsjahr			Reihe: 2003 - 2007			Reihe: 1961 - 2008		
NQ	1.51	13.02.		0.68	13.03.2006		0.68	13.03.2006	
NQ_T	2.01	16.02.					0.98	12.12.1972	
$MJNQ_T$							1.72		
NJMQ							4.85		1971
MQ,Mq,h_A	7.56	26.2	827	7.89	27.3	863	7.73	26.7	845
HJMQ							11.4		1975
MJHQ							50.9		
HQ	38.1	26.05.		67.2	11.07.2005		110	05.11.1966	
NNQ seit 1961:	0.68	13.03.2006		**HHQ seit** 1961:	110	05.11.1966			

Berichtsjahr(J)	Überschreitungsdauer der Abflüsse in Tagen			Reihe(R): 2003-2007								
m³/s	Tage(J)	Tage(R)	m³/s	Tage(J)	Tage(R)	m³/s	Tage(J)	Tage(R)	m³/s	Tage(J)	Tage(R)	
10000			500			20.0	11	13.4	1.00		365.2	
8000			350			16.0	31	28.8	0.80			
6000			250			12.0	63	69.8	0.60			
4000			180			9.00	111	116.4	0.40			
3000			140			7.00	139	163.8	0.30			
2000			100			5.00	231	231.2	0.20			
1600			80.0			3.50	300	290.2	0.10			
1200			60.0			2.50	354	339.0	0.06			
900			40.0		0.8	1.80	366	360.8	0.03			
700			30.0		2.2	1.40		365.0	0.00			

siehe Tabelle Überleitungen u. Speicherungen d. Berichtsjahrs
durch Kraftwerksbetrieb beeinflusst
Im Jän,Apr,Mai,Dez nach ergänzten Wasserständen ermittelt
Im Jän durch Eis beeinflusst

Abflüsse

Nr. 624 Mörtelsdorf
Mur

Mst.Nr. 203794 Art: Schreibpegel Einzugsgebiet: 366.9 km²

Monat	I	II	III	IV	V	VI	VII	VIII	IX	X	XI	XII
Tag	Tägliche Abflüsse 2008 in m³/s											
1.	4.91	5.50	4.11	3.70	10.6	19.1	12.3	11.3	7.00	4.63	9.21	6.68
2.	7.18	4.72	5.07	4.00	7.75	18.7	12.1	10.5	6.47	4.58	8.10	7.62
3.	8.64	3.76	4.53	3.97	7.53	19.2	12.6	8.03	5.86	6.20	8.48	6.24
4.	6.72	3.27	5.56	3.76	10.2	20.0	11.1	10.0	5.91	6.02	8.71	6.23
5.	4.70	3.14	4.29	3.12	11.3	22.0	10.7	7.67	5.72	4.88	7.19	5.84
6.	3.50	3.65	3.25	3.21	9.67	21.8	9.60	8.75	5.25	5.57	7.48	5.82
7.	5.58	3.83	3.26	4.00	11.1	17.5	9.76	7.41	5.49	6.26	8.47	4.69
8.	5.30	3.32	4.18	3.05	11.6	16.8	9.63	7.93	5.89	7.12	6.13	4.54
9.	6.75	2.72	3.22	3.41	13.3	17.6	8.73	14.0	6.92	7.51	6.02	8.09
10.	4.77	2.68	3.23	4.58	13.4	16.8	10.4	10.4	8.40	7.02	6.83	8.52
11.	6.14	3.65	3.62	5.79	14.0	18.6	9.09	11.6	9.20	7.72	6.34	7.05
12.	5.03	2.98	3.53	6.09	15.1	18.9	8.95	9.92	7.06	6.27	6.68	8.15
13.	3.63	3.50	3.81	4.92	15.2	16.9	6.83	10.5	7.47	6.72	7.45	5.24
14.	5.46	3.35	4.17	5.61	15.3	14.7	10.3	9.88	7.23	6.43	6.79	5.07
15.	5.18	2.67	3.85	4.54	15.0	13.2	12.0	12.5	6.28	6.99	6.49	6.28
16.	4.91	2.88	4.56	6.52	18.7	12.9	9.24	25.1	7.27	6.13	5.73	5.16
17.	6.67	3.59	3.56	7.78	16.5	15.1	11.0	14.8	6.71	5.52	5.58	5.81
18.	6.72	3.55	4.80	7.84	17.8	13.4	11.6	13.1	7.71	5.70	5.89	5.77
19.	4.35	3.10	3.69	6.18	20.6	12.9	9.84	12.2	7.54	5.09	5.13	4.44
20.	3.85	2.39	3.68	7.57	27.5	14.5	9.97	12.5	5.76	5.66	5.54	4.52
21.	4.13	3.00	3.39	11.1	22.3	14.3	19.5	11.4	5.65	8.05	5.44	4.67
22.	5.98	3.55	2.98	11.6	19.4	12.1	12.6	11.3	7.75	8.82	4.68	5.24
23.	6.71	3.23	3.05	10.6	19.7	15.1	16.4	10.7	6.85	7.27	4.77	5.36
24.	6.93	3.40	3.43	7.93	19.0	14.9	19.0	10.7	6.65	6.43	6.72	4.82
25.	6.91	3.85	3.48	7.13	18.3	14.4	17.1	10.8	7.06	4.80	6.52	4.96
26.	4.80	3.97	2.68	6.90	21.6	14.6	14.4	10.4	5.96	4.15	6.48	4.45
27.	4.02	4.39	3.18	5.58	23.9	13.8	11.8	10.4	4.90	4.77	5.93	5.08
28.	8.07	3.26	3.13	7.12	25.0	13.6	12.1	10.2	5.06	5.85	5.10	4.42
29.	7.85	4.07	2.94	7.90	22.9	11.5	12.9	6.98	6.44	9.08	4.45	4.77
30.	7.49		3.15	8.62	24.6	12.0	12.1	6.65	6.04	21.3	4.59	5.38
31.	7.44		4.09		22.4		11.0	5.68		12.1		4.69
	Extremwerte in m³/s											
am	04.	13.	06.	04.	03.	29.	11.	30.	29.	01.	23.	08.
NQ	3.31	2.06	2.59	2.88	5.36	6.38	4.60	4.79	3.72	3.23	3.89	3.72
HQ	14.3	11.7	8.81	18.0	36.5	29.3	24.9	31.2	20.3	26.5	15.0	13.6
am	28.	01.	02.	22.	26.	05.	21.	16.	11.	30.	07.	12.
	Monatsmittel in m³/s(MQ),l/s.km²(Mq) bzw.Monatssummen in mm (h_A)											
MQ	5.82	3.48	3.72	6.14	16.8	15.9	11.8	10.8	6.58	6.92	6.43	5.66
Mq	15.9	9.49	10.2	16.7	45.8	43.3	32.0	29.3	17.9	18.9	17.5	15.4
h_A	42	24	27	43	123	112	86	78	47	51	45	40

Reihe: 2003-2007 **Mittlere Monatsmittel in m³/s (MQ),l/s.km²(Mq) bzw. -summen in mm (h_A)**

MQ	4.49	3.62	4.58	8.39	15.0	15.6	15.2	10.3	9.67	9.87	7.59	5.30
Mq	12.2	9.88	12.5	22.9	41.0	42.4	41.4	28.1	26.4	26.9	20.7	14.4
h_A	33	25	33	59	110	110	111	75	68	72	54	37

Reihe: 1971-2008 **Mittlere Monatsmittel mit Extremwerten in m³/s**

NQ	1.24	1.12	1.42	1.27	3.37	4.39	3.86	2.59	3.03	2.31	2.14	1.52
NQ_T	1.42	1.20	1.71	1.35	3.61	5.86	4.78	3.16	3.62	2.65	2.57	1.52
MNQ_T	2.72	2.46	2.74	4.11	9.67	12.5	9.71	6.53	5.49	4.87	4.04	3.05
NMQ	1.55	1.94	2.19	2.95	9.41	8.62	7.99	4.81	4.51	3.91	3.24	1.92
MQ	3.79	3.41	4.59	7.50	17.8	19.1	15.8	10.5	8.50	7.77	5.84	4.39
HMQ	7.01	5.92	8.61	13.1	38.8	31.8	31.2	16.8	15.4	16.2	14.1	9.44
MHQ	8.21	7.60	10.9	16.8	37.0	38.6	40.6	26.2	19.7	21.1	13.3	9.85
HQ	19.2	14.3	19.9	33.8	83.7	88.0	106	120	42.4	66.4	39.8	17.7

Jahreswerte in m³/s (Q),l/s.km²(Mq), mm (h_l)

	Berichtsjahr			Reihe: 2003 - 2007			Reihe: 1971 - 2008		
NQ	2.06	13.02.		1.24	29.01.2006		1.12	14.02.1973	
NQ_T	2.39	20.02.					1.20	12.02.1973	
$MJNQ_T$							2.22		
NJMQ							6.49		1971
MQ,Mq,h_A	8.35	22.8	720	9.14	24.9	788	9.12	24.9	786
HJMQ							13.3		1975
MJHQ							58.8		
HQ	36.5	26.05.		69.2	10.07.2007		120	12.08.2002	

NNQ seit 1971: 1.12 14.02.1973 **HHQ seit** 1971: 120 12.08.2002

Berichtsjahr(J) Überschreitungsdauer der Abflüsse in Tagen Reihe(R): 2003-2007

m³/s	Tage(J)	Tage(R)	m³/s	Tage(J)	Tage(R)	m³/s	Tage(J)	Tage(R)	m³/s	Tage(J)	Tage(R)
10000			500			20.0	14	18.6	1.00		
8000			350			16.0	35	41.2	0.80		
6000			250			12.0	74	87.6	0.60		
4000			180			9.00	118	146.6	0.40		
3000			140			7.00	170	211.6	0.30		
2000			100			5.00	264	268.2	0.20		
1600			80.0			3.50	333	325.8	0.10		
1200			60.0			2.50	365	358.8	0.06		
900			40.0		1.6	1.80	366	365.2	0.03		
700			30.0		3.8	1.40			0.00		

siehe Tabelle Überleitungen u. Speicherungen d. Berichtsjahrs
durch Kraftwerksbetrieb beeinflusst
Im Jul,Aug,Sep,Okt,Dez nach ergänzten Wasserständen ermittelt

Nr. 625 Mauterndorf
Taurach

Mst.Nr. 203760 Art: Schreibpegel Einzugsgebiet: 102.1 km²

Monat	I	II	III	IV	V	VI	VII	VIII	IX	X	XI	XII
Tag	Tägliche Abflüsse 2008 in m³/s											
1.	1.64	1.60	2.19	1.82	4.21	12.0	4.61	4.05	2.79	2.21	2.31	2.08
2.	1.64	1.58	2.31	1.90	3.89	11.5	4.47	3.97	2.81	2.17	2.26	2.00
3.	1.64	1.56	2.40	1.90	4.02	11.6	4.36	3.75	2.63	2.50	2.12	1.95
4.	1.64	1.54	2.42	1.90	4.50	10.8	4.69	3.65	2.60	2.36	2.03	1.84
5.	1.64	1.52	2.17	1.90	4.85	10.4	4.18	3.55	2.63	2.30	1.94	1.91
6.	1.64	1.50	2.04	1.90	4.75	10.2	4.02	3.45	2.54	2.45	1.95	1.85
7.	1.64	1.49	1.98	1.89	5.48	9.44	4.17	3.47	2.50	2.70	2.00	1.94
8.	1.64	1.48	1.91	1.64	6.29	8.79	4.11	3.88	2.59	2.72	1.94	1.86
9.	1.64	1.49	1.86	1.72	6.95	7.70	4.05	5.12	2.45	2.72	1.98	1.83
10.	1.64	1.49	1.82	1.98	7.66	7.09	3.83	4.14	2.56	2.53	2.05	1.88
11.	1.64	1.49	1.77	2.53	8.02	7.76	3.64	3.73	2.77	2.53	2.04	1.95
12.	1.64	1.48	1.83	2.87	7.98	8.14	3.73	3.58	2.56	2.54	2.01	1.98
13.	1.64	1.46	1.90	2.48	7.94	7.54	3.97	3.44	2.81	2.40	2.04	1.90
14.	1.64	1.44	2.07	2.55	8.08	6.46	4.89	3.29	2.70	2.57	2.04	1.85
15.	1.64	1.38	2.19	2.49	8.41	5.94	6.95	4.31	2.59	2.57	2.02	1.88
16.	1.64	1.36	2.26	2.40	8.66	5.37	5.08	10.8	2.58	2.48	1.97	1.90
17.	1.64	1.35	2.16	2.28	9.19	5.32	4.96	6.99	2.63	2.55	2.01	1.90
18.	1.64	1.30	2.07	2.36	10.4	5.94	5.02	5.14	2.54	2.37	1.90	1.84
19.	1.64	1.25	1.90	2.53	10.2	5.63	4.47	4.51	2.41	2.33	1.93	1.84
20.	1.64	1.43	1.90	2.96	11.4	6.15	4.90	4.21	2.51	2.35	1.86	1.83
21.	1.64	1.50	1.80	3.88	10.6	6.11	8.09	3.75	2.51	2.24	1.91	2.07
22.	1.64	1.50	1.78	4.44	10.4	6.02	6.50	3.50	2.39	2.21	1.86	2.11
23.	1.64	1.62	1.71	3.78	10.3	6.08	9.39	4.06	2.39	2.17	1.82	2.08
24.	1.64	1.78	1.76	3.39	10.4	6.10	10.0	4.42	2.29	2.11	1.87	1.98
25.	1.64	1.82	1.65	3.41	10.8	5.80	8.33	3.81	2.33	2.06	1.82	1.96
26.	1.64	1.94	1.59	3.19	11.9	6.00	6.40	3.39	2.37	2.05	1.80	1.91
27.	1.64	2.01	1.58	3.21	13.1	6.06	5.58	3.28	2.20	2.07	1.78	1.93
28.	1.64	2.02	1.58	3.53	13.8	5.59	5.13	3.16	2.26	2.21	1.80	1.90
29.	1.64	2.03	1.59	4.21	14.1	5.38	4.70	3.03	2.36	2.18	1.74	1.87
30.	1.64		1.60	4.14	15.2	5.22	4.39	3.01	2.31	4.51	1.82	1.85
31.	1.62		1.68		14.1		4.15	2.81		2.37		1.82
	Extremwerte in m³/s											
am	31.	19.	23.	15.	02.	23.	14.	02.	07.	15.	04.	14.
NQ	1.61	1.22	0.86	1.44	3.60	4.17	1.70	1.51	1.92	1.63	0.94	1.29
HQ	1.64	2.29	3.18	5.00	16.1	12.9	12.6	13.9	3.54	13.1	2.53	2.67
am	01.	23.	03.	21.	30.	03.	24.	16.	11.	30.	02.	13.
	Monatsmittel in m³/s(MQ),l/s.km²(Mq) bzw.Monatssummen in mm (h_A)											
MQ	1.64	1.57	1.92	2.71	8.95	7.41	5.25	4.10	2.52	2.44	1.95	1.92
Mq	16.1	15.3	18.8	26.5	87.7	72.6	51.4	40.2	24.7	23.9	19.1	18.8
h_A	43	38	50	69	235	188	138	108	64	64	50	49

Reihe: 2003-2007 **Mittlere Monatsmittel in m³/s (MQ),l/s.km²(Mq) bzw. -summen in mm (h_A)**

MQ	1.68	1.38	1.62	3.41	6.87	6.79	5.71	3.83	4.06	3.54	2.66	1.85
Mq	16.5	13.5	15.9	33.4	67.3	66.5	55.9	37.5	39.8	34.7	26.1	18.1
h_A	44	34	43	87	180	172	150	100	103	93	68	47

Reihe: 1961-2008 **Mittlere Monatsmittel mit Extremwerten in m³/s**

NQ	0.30	0.21	0.25	0.12	0.86	0.52	0.46	0.24	0.17	0.10	0.24	0.10
NQ_T	0.37	0.31	0.30	0.41	1.08	2.73	1.26	0.61	0.68	1.04	0.63	0.49
MNQ_T	1.21	1.07	1.12	1.77	4.09	5.42	4.04	3.09	2.66	2.28	1.96	1.51
NMQ	0.53	0.40	0.43	1.20	3.51	4.11	2.55	0.99	1.93	1.39	0.79	0.72
MQ	1.42	1.23	1.59	3.28	7.36	7.94	5.87	4.41	3.75	3.04	2.47	1.88
HMQ	2.38	2.03	3.03	6.25	12.6	17.4	13.7	10.5	8.90	6.06	5.13	3.38
MHQ	2.39	1.87	2.87	6.86	13.2	13.3	12.0	9.24	7.54	6.18	4.35	3.00
HQ	11.1	8.67	8.68	23.7	20.8	38.0	33.8	35.0	30.0	19.8	27.9	12.1

Jahreswerte in m³/s (Q),l/s.km²(Mq), mm (h_l)

	Berichtsjahr			Reihe: 2003 - 2007			Reihe: 1961 - 2008		
NQ	0.86	23.03.		0.25	17.03.2003		0.10	25.12.1997	
NQ_T	1.25	19.02.					0.30	26.03.1987	
$MJNQ_T$							0.97		
NJMQ							2.66		1971
MQ,Mq,h_A	3.54	34.7	1097	3.62	35.5	1122	3.70	36.2	1145
HJMQ							6.62		1965
MJHQ							18.7		
HQ	16.1	30.05.		22.0	11.07.2005		38.0	25.06.1973	

NNQ seit 1961: 0.10 25.12.1997 **HHQ seit** 1961: 38.0 25.06.1973

Berichtsjahr(J) Überschreitungsdauer der Abflüsse in Tagen Reihe(R): 2003-2007

m³/s	Tage(J)	Tage(R)	m³/s	Tage(J)	Tage(R)	m³/s	Tage(J)	Tage(R)	m³/s	Tage(J)	Tage(R)
10000			500			20.0			1.00	366	353.8
8000			350			16.0		0.2	0.80		365.2
6000			250			12.0	6	4.6	0.60		
4000			180			9.00	25	14.4	0.40		
3000			140			7.00	40	33.8	0.30		
2000			100			5.00	70	87.0	0.20		
1600			80.0			3.50	120	142.8	0.10		
1200			60.0			2.50	168	213.6	0.06		
900			40.0			1.80	296	281.8	0.03		
700			30.0			1.40	361	321.4	0.00		

Niederwasser beeinflusst
am 26. Jun Stationsneubau
Im Jän,Feb,Dez durch Eis beeinflusst
Im Jän,Feb,Mai,Jun,Jul,Aug,Sep,Okt,Nov,Dez n.erg.Wasserst.erm.

Abflüsse

Nr. 626 Weißpriach
Weißpriach

Mst.Nr. 203778 Art: Schreibpegel Einzugsgebiet: 77.1 km²

Monat	I	II	III	IV	V	VI	VII	VIII	IX	X	XI	XII
Tag	Tägliche Abflüsse 2008 in m³/s											
1.	0.93	0.75	1.22	1.05	2.75	10.1	3.73	2.97	2.25	1.52	2.13	1.32
2.	0.92	0.75	1.35	1.13	2.57	10.0	3.87	2.86	2.18	1.52	1.94	1.26
3.	0.90	0.74	1.51	1.12	2.76	9.93	3.91	2.76	2.12	1.74	1.87	1.22
4.	0.89	0.73	1.36	1.06	3.21	8.84	4.27	2.72	2.08	1.72	1.81	1.14
5.	0.87	0.72	1.21	1.06	3.29	8.19	3.60	2.62	2.03	1.56	1.74	1.13
6.	0.86	0.72	1.05	1.06	3.39	8.06	3.38	2.48	1.98	1.69	1.69	1.17
7.	0.86	0.71	1.06	1.03	3.90	7.54	3.55	2.37	2.00	1.98	1.69	1.10
8.	0.85	0.70	1.06	1.03	4.35	7.17	3.49	2.78	1.94	2.09	1.66	1.06
9.	0.85	0.69	1.06	1.07	4.79	6.55	3.49	3.63	1.88	2.04	1.59	1.06
10.	0.85	0.69	1.06	1.18	5.45	6.11	3.16	2.86	1.97	1.97	1.53	1.06
11.	0.84	0.68	1.02	1.56	5.83	6.58	2.97	2.68	2.05	1.91	1.52	1.15
12.	0.84	0.67	1.05	1.76	5.79	6.79	3.08	2.52	1.95	1.85	1.52	1.17
13.	0.84	0.66	1.07	1.47	5.74	6.26	3.09	2.39	1.90	1.80	1.62	1.11
14.	0.83	0.66	1.09	1.45	5.92	5.30	3.98	2.30	1.86	1.78	1.54	1.07
15.	0.83	0.65	1.26	1.54	6.19	4.61	4.71	3.06	1.83	1.78	1.52	1.06
16.	0.83	0.67	1.28	1.43	6.39	4.23	3.76	8.10	1.79	1.79	1.49	1.06
17.	0.82	0.75	1.25	1.43	6.75	4.52	3.89	5.05	1.78	1.87	1.45	1.06
18.	0.82	0.76	1.18	1.44	7.59	4.93	3.78	4.03	1.76	1.77	1.34	1.06
19.	0.82	0.80	1.13	1.58	7.44	4.70	3.43	3.48	1.72	1.71	1.36	1.06
20.	0.81	0.82	1.10	1.91	8.00	4.98	3.97	3.33	1.69	1.65	1.36	1.07
21.	0.81	0.84	1.09	2.56	7.19	5.02	6.64	3.09	1.66	1.61	1.40	1.42
22.	0.81	0.91	1.06	3.07	6.86	5.01	5.13	2.90	1.64	1.59	1.31	1.45
23.	0.80	1.04	1.00	2.62	6.72	5.26	7.30	3.35	1.62	1.55	1.24	1.35
24.	0.80	0.98	0.99	2.26	6.80	5.30	6.76	3.49	1.60	1.52	1.21	1.23
25.	0.80	1.05	0.93	2.23	7.16	4.94	5.50	2.98	1.60	1.48	1.21	1.17
26.	0.79	1.09	0.93	2.09	7.91	4.91	4.68	2.77	1.60	1.45	1.21	1.03
27.	0.79	1.13	1.00	2.00	9.12	4.84	4.12	2.58	1.59	1.43	1.21	0.97
28.	0.79	1.11	0.99	2.27	10.1	4.34	3.75	2.53	1.55	1.44	1.21	0.94
29.	0.78	1.14	0.95	2.68	10.7	4.08	3.51	2.44	1.52	1.73	1.23	0.91
30.	0.77		0.93	2.65	13.3	4.07	3.37	2.37	1.52	4.08	1.26	0.88
31.	0.76		0.94		11.6		3.13	2.32		2.35		0.88
	Extremwerte in m³/s											
am	31.	16.	26.	08.	02.	30.	11.	14.	29.	26.	23.	31.
NQ	0.76	0.64	0.86	0.93	2.57	3.86	2.97	2.26	1.52	1.43	1.21	0.88
HQ	0.94	1.43	1.85	3.49	15.0	11.8	8.95	9.64	2.57	7.78	2.18	1.52
am	01.	23.	03.	21.	30.	01.	20.	16.	10.	30.	01.	21.
	Monatsmittel in m³/s(MQ),l/s.km²(Mq) bzw.Monatssummen in mm (h_A)											
MQ	0.83	0.81	1.10	1.69	6.44	6.11	4.10	3.09	1.82	1.80	1.49	1.12
Mq	10.8	10.6	14.3	22.0	83.5	79.2	53.1	40.1	23.6	23.4	19.4	14.5
h_A	29	26	38	57	224	205	142	107	61	63	50	38

Reihe: 2003-2007 **Mittlere Monatsmittel in m³/s (MQ),l/s.km²(Mq) bzw. -summen in mm (h_A)**

MQ	0.95	0.79	1.03	2.61	5.43	5.33	4.26	2.92	2.86	2.42	1.65	1.10
Mq	12.3	10.2	13.4	33.9	70.5	69.1	55.2	37.9	37.1	31.4	21.5	14.3
h_A	33	26	36	88	189	179	148	102	96	84	56	37

Reihe: 1961-2008 **Mittlere Monatsmittel mit Extremwerten in m³/s**

NQ	0.38	0.33	0.41	0.44	0.69	1.72	1.07	1.00	0.78	0.96	0.57	0.58
NQ_T	0.38	0.33	0.41	0.53	0.80	1.72	1.07	1.00	0.80	0.96	0.62	0.60
MNQ_T	0.74	0.67	0.68	1.00	2.60	3.59	2.65	1.90	1.66	1.45	1.19	0.90
NMQ	0.48	0.44	0.53	0.82	1.91	2.83	1.95	1.28	1.15	1.15	0.88	0.70
MQ	0.83	0.73	0.92	2.03	5.70	6.15	4.27	2.95	2.44	2.00	1.54	1.12
HMQ	1.45	1.18	1.79	5.18	10.7	14.7	9.36	7.89	4.92	4.06	3.08	2.02
MHQ	1.11	0.84	1.70	4.95	11.3	11.7	9.51	6.87	5.15	4.04	2.77	1.67
HQ	5.20	1.43	7.82	16.5	22.8	28.0	23.8	30.7	23.2	15.6	21.4	9.50

Jahreswerte in m³/s (Q),l/s.km²(Mq), mm (h_l)

	Berichtsjahr			Reihe: 2003 - 2007			Reihe: 1961 - 2008		
NQ	0.64	16.02.		0.50	13.03.2006		0.33	11.02.1998	
NQ_T	0.65	15.02.					0.33	11.02.1998	
$MJNQ_T$							0.64		
NJMQ							1.85		1963
MQ,Mq,h_A	2.54	33.0	1042	2.62	33.9	1073	2.57	33.3	1052
HJMQ							3.95		1965
MJHQ							15.5		
HQ	15.0	30.05.		17.2	11.07.2005		30.7	12.08.2002	

NNQ seit 1961: 0.33 11.02.1998 **HHQ seit** 1961: 30.7 12.08.2002

Berichtsjahr(J) Überschreitungsdauer der Abflüsse in Tagen Reihe(R): 2003-2007

m³/s	Tage(J)	Tage(R)	m³/s	Tage(J)	Tage(R)	m³/s	Tage(J)	Tage(R)	m³/s	Tage(J)	Tage(R)
10000			500			20.0			1.00	300	295.2
8000			350			16.0			0.80	342	320.4
6000			250			12.0	1	1.4	0.60	366	351.8
4000			180			9.00	8	5.4	0.40		365.2
3000			140			7.00	21	17.0	0.30		
2000			100			5.00	47	46.8	0.20		
1600			80.0			3.50	81	91.4	0.10		
1200			60.0			2.50	122	139.4	0.06		
900			40.0			1.80	163	194.8	0.03		
700			30.0			1.40	225	237.0	0.00		

Im Jän,Feb,Dez durch Eis beeinflusst
Im Jän,Feb,Apr,Mai,Dez nach ergänzten Wasserständen ermittelt

Nr. 627 St.Andrä
Göriachbach

Mst.Nr. 203992 Art: Schreibpegel Einzugsgebiet: 48.4 km²

Monat	I	II	III	IV	V	VI	VII	VIII	IX	X	XI	XII
Tag	Tägliche Abflüsse 2008 in m³/s											
1.	0.40	0.38	0.54	0.59	1.34	3.99	2.22	1.57	1.11	0.18	0.35	0.12
2.	0.39	0.37	0.67	0.58	1.33	4.26	2.39	1.56	0.89	0.17	0.33	0.15
3.	0.38	0.39	0.92	0.67	1.38	4.24	2.51	1.56	1.05	0.15	0.32	0.12
4.	0.37	0.41	0.71	0.60	1.46	4.47	2.28	1.56	1.00	0.14	0.31	0.11
5.	0.37	0.43	0.66	0.69	1.40	4.57	1.69	1.45	0.96	0.14	0.30	0.09
6.	0.37	0.42	0.60	0.70	1.44	4.20	1.64	1.26	0.87	0.14	0.28	0.09
7.	0.37	0.40	0.56	0.64	1.63	3.82	1.85	1.24	0.81	0.18	0.27	0.09
8.	0.37	0.39	0.53	0.60	2.05	3.83	1.86	1.38	0.80	1.10	0.26	0.08
9.	0.37	0.38	0.56	0.55	2.46	3.51	1.74	2.10	0.79	0.84	0.27	0.08
10.	0.37	0.38	0.59	0.62	2.75	3.41	1.71	1.50	0.92	0.88	0.28	0.08
11.	0.37	0.38	0.62	0.75	3.06	3.74	1.53	1.32	0.93	0.96	0.29	0.08
12.	0.37	0.37	0.66	0.73	2.82	3.79	1.47	1.17	0.81	1.03	0.30	0.08
13.	0.37	0.37	0.70	0.72	2.85	3.17	1.42	1.07	1.07	1.02	0.31	0.09
14.	0.37	0.37	0.73	0.70	2.93	2.62	2.20	1.22	0.95	0.97	0.31	0.10
15.	0.37	0.35	0.76	0.69	3.18	2.25	2.94	2.27	0.93	0.93	0.29	0.10
16.	0.37	0.33	0.74	0.68	3.33	2.07	2.20	5.97	0.92	0.88	0.25	0.09
17.	0.37	0.31	0.71	0.71	3.62	2.09	2.36	3.14	0.93	0.83	0.22	0.08
18.	0.37	0.29	0.68	0.77	4.28	2.45	2.30	2.02	0.94	0.72	0.21	0.07
19.	0.37	0.28	0.65	0.83	4.11	2.64	1.92	1.70	0.95	0.65	0.20	0.06
20.	0.37	0.32	0.62	0.90	4.24	2.84	2.26	1.74	0.96	0.58	0.19	0.05
21.	0.37	0.33	0.59	0.96	4.13	2.85	3.90	1.64	0.88	0.52	0.17	0.07
22.	0.37	0.46	0.59	1.01	3.76	2.87	2.70	1.49	0.83	0.50	0.15	0.09
23.	0.37	0.50	0.58	1.08	3.78	3.08	3.72	1.68	0.81	0.52	0.12	0.11
24.	0.38	0.41	0.59	1.05	3.79	3.00	4.21	1.72	0.82	0.54	0.12	0.10
25.	0.39	0.50	0.63	1.03	4.02	2.70	3.39	1.55	0.82	0.53	0.13	0.08
26.	0.41	0.46	0.66	1.00	4.34	2.70	2.75	1.54	0.83	0.52	0.13	0.06
27.	0.42	0.47	0.64	1.14	5.28	2.87	2.41	1.33	0.84	0.51	0.12	.050
28.	0.43	0.41	0.61	1.38	5.01	2.67	2.04	1.20	0.83	0.45	0.10	0.05
29.	0.42	0.46	0.59	1.55	5.38	2.48	1.90	1.17	0.80	0.39	0.09	0.06
30.	0.41		0.59	1.41	6.16	2.57	1.87	1.15	0.53	1.27	0.07	0.05
31.	0.39		0.59		4.47		1.85	1.12		0.41		0.05
	Extremwerte in m³/s											
am	06.	19.	01.	05.	05.	15.	10.	02.	30.	06.	30.	27.
NQ	0.23	0.27	0.50	0.27	0.58	0.44	0.32	0.28	0.19	0.13	0.06	.045
HQ	0.44	0.80	1.22	1.89	7.32	4.74	6.47	7.11	1.99	3.74	0.35	0.19
am	28.	25.	03.	29.	27.	09.	02.	15.	10.	08.	01.	01.
	Monatsmittel in m³/s(MQ),l/s.km²(Mq) bzw.Monatssummen in mm (h_A)											
MQ	0.38	0.39	0.64	0.84	3.28	3.19	2.30	1.69	0.89	0.60	0.22	0.08
Mq	7.89	8.04	13.2	17.4	67.8	65.9	47.5	34.9	18.3	12.4	4.65	1.73
h_A	21	20	35	45	182	171	127	94	47	33	12	4

Reihe: 2003-2007 **Mittlere Monatsmittel in m³/s (MQ),l/s.km²(Mq) bzw. -summen in mm (h_A)**

MQ	0.41	0.33	0.40	1.02	2.54	2.61	2.18	1.43	1.37	1.12	0.70	0.48
Mq	8.54	6.73	8.20	21.2	52.5	54.0	45.1	29.6	28.3	23.2	14.4	9.99
h_A	23	17	22	55	140	140	121	79	73	62	37	26

Reihe: 1993-2008 **Mittlere Monatsmittel mit Extremwerten in m³/s**

NQ	0.11	0.07	.018	0.09	.041	0.06	0.07	.007	.047	0.05	.026	.045
NQ_T	0.16	0.08	0.09	0.27	0.76	0.89	0.63	0.25	0.40	0.14	0.07	.050
MNQ_T	0.29	0.24	0.26	0.51	1.71	1.77	1.09	0.77	0.78	0.67	0.51	0.35
NMQ	0.21	0.12	0.23	0.42	2.05	1.54	0.98	0.45	0.75	0.56	0.22	0.08
MQ	0.36	0.30	0.46	0.98	2.97	2.77	1.98	1.37	1.28	1.09	0.78	0.47
HMQ	0.60	0.52	0.86	2.45	4.50	4.23	3.47	2.40	2.40	2.35	1.86	1.10
MHQ	0.66	0.49	1.41	2.65	5.50	6.15	6.19	5.27	3.85	3.73	2.05	0.86
HQ	3.26	0.80	4.76	5.72	7.32	13.8	11.8	20.2	9.52	8.77	7.42	2.11

Jahreswerte in m³/s (Q),l/s.km²(Mq), mm (h_l)

	Berichtsjahr			Reihe: 2003 - 2007			Reihe: 1993 - 2008		
NQ	.045	27.12.		0.11	31.01.2006		.007	23.08.2001	
NQ_T	.050	27.12.					.050	27.12.2008	
$MJNQ_T$							0.20		
NJMQ							0.89		2003
MQ,Mq,h_A	1.21	25.1	793	1.22	25.2	796	1.24	25.6	810
HJMQ							1.56		2000
MJHQ							8.91		
HQ	7.32	27.05.		13.8	20.06.2007		20.2	12.08.2002	

NNQ seit 1993: .007 23.08.2001 **HHQ seit** 1993: 20.2 12.08.2002

Berichtsjahr(J) Überschreitungsdauer der Abflüsse in Tagen Reihe(R): 2003-2007

m³/s	Tage(J)	Tage(R)	m³/s	Tage(J)	Tage(R)	m³/s	Tage(J)	Tage(R)	m³/s	Tage(J)	Tage(R)
10000			500			20.0			1.00	140	153.4
8000			350			16.0			0.80	175	193.6
6000			250			12.0			0.60	211	238.8
4000			180			9.00			0.40	255	288.6
3000			140			7.00		0.4	0.30	304	329.8
2000			100			5.00	5	3.0	0.20	317	362.2
1600			80.0			3.50	30	17.8	0.10	341	365.2
1200			60.0			2.50	57	43.0	0.06	361	
900			40.0			1.80	83	83.8	0.03	366	
700			30.0			1.40	110	112.4	0.00		

durch Wehrbetrieb beeinflusst
vom 1. bis 8. Okt Baggerarbeiten
Im Jän,Feb durch Eis beeinflusst
Im Jän,Feb,Mrz,Apr,Mai,Jun,Jul,Aug,Sep,Okt,Nov,Dez n.erg.W.erm.

Abflüsse

Nr. 628 Lessach
Lessachbach

Mst.Nr. 204008 Art: Schreibpegel Einzugsgebiet: 70.2 km²

Monat	I	II	III	IV	V	VI	VII	VIII	IX	X	XI	XII
Tag	Tägliche Abflüsse 2008 in m³/s											
1.	0.50	0.24	0.84	0.82	2.38	8.30	2.97	2.31	1.49	0.98	2.76	0.72
2.	0.48	0.23	1.04	0.83	2.16	8.14	3.17	2.54	1.40	1.02	2.36	0.70
3.	0.47	0.23	1.41	0.84	1.99	7.85	3.16	2.37	1.30	1.38	2.10	0.69
4.	0.45	0.23	1.07	0.85	2.44	7.43	3.49	2.27	1.20	1.54	1.89	0.67
5.	0.43	0.23	0.92	0.86	2.55	6.94	2.79	2.24	1.11	1.46	1.74	0.66
6.	0.42	0.22	0.96	0.88	2.64	6.85	2.48	2.01	1.02	1.78	1.63	0.65
7.	0.40	0.22	0.97	0.89	3.11	6.27	2.91	1.94	1.09	2.20	1.51	0.64
8.	0.39	0.22	0.92	0.90	3.77	6.10	3.07	2.34	1.03	1.99	1.40	0.62
9.	0.37	0.22	0.87	0.91	4.58	5.35	2.76	4.06	0.87	1.90	1.29	0.61
10.	0.36	0.23	0.82	0.93	5.57	4.71	2.46	3.03	1.25	1.83	1.19	0.60
11.	0.35	0.23	0.78	1.12	5.81	5.14	2.18	2.35	1.50	1.73	1.09	0.58
12.	0.33	0.23	0.93	1.28	5.67	5.58	2.01	2.03	1.38	1.62	1.04	0.57
13.	0.32	0.23	1.08	1.28	5.90	5.12	1.80	1.80	1.58	1.52	1.01	0.56
14.	0.31	0.23	0.88	1.28	6.14	3.85	3.00	1.96	1.71	1.44	0.98	0.55
15.	0.29	0.24	1.11	1.28	6.31	3.14	4.61	4.32	1.62	1.50	0.96	0.54
16.	0.28	0.24	1.02	1.28	6.60	2.63	3.24	10.2	1.54	1.56	0.95	0.55
17.	0.28	0.24	0.92	1.28	6.77	2.55	3.34	6.45	1.46	1.51	0.93	0.55
18.	0.27	0.23	0.92	1.28	7.25	3.32	3.53	4.45	1.40	1.57	0.92	0.56
19.	0.27	0.16	0.92	1.29	7.98	3.45	2.78	3.57	1.36	1.59	0.90	0.56
20.	0.27	0.10	0.92	1.53	8.47	4.04	3.19	3.17	1.31	1.48	0.89	0.57
21.	0.27	0.06	0.92	2.37	7.62	4.53	6.15	2.97	1.26	1.32	0.87	0.57
22.	0.26	0.23	0.91	2.99	6.94	4.56	4.23	2.79	1.22	1.20	0.85	0.58
23.	0.26	0.43	0.90	2.69	7.06	5.30	5.78	2.83	1.17	1.09	0.84	0.58
24.	0.26	0.39	0.89	2.44	7.15	5.52	6.88	2.85	1.14	0.97	0.82	0.59
25.	0.26	0.46	0.88	2.22	7.47	4.74	5.84	2.49	1.11	0.92	0.81	0.58
26.	0.25	0.48	0.87	2.16	8.07	4.73	4.59	2.25	1.08	0.92	0.79	0.54
27.	0.25	0.66	0.86	2.11	9.15	4.56	3.63	2.08	1.05	0.92	0.78	0.49
28.	0.25	0.64	0.85	2.38	10.1	3.63	2.92	1.92	1.02	0.92	0.76	0.45
29.	0.24	0.70	0.85	2.83	9.70	3.09	2.62	1.77	1.00	1.38	0.75	0.40
30.	0.24		0.84	2.61	10.7	3.22	2.44	1.62	0.98	6.18	0.73	0.36
31.	0.24		0.83		9.44		2.19	1.48		3.45		0.32

Extremwerte in m³/s

am	31.	21.	12.	01.	03.	17.	14.	31.	10.	24.	30.	31.
NQ	0.24	.033	0.73	0.82	1.91	2.40	1.63	1.41	0.81	0.92	0.72	0.31
HQ	0.52	1.01	2.09	3.21	11.1	8.82	7.64	11.7	3.53	7.96	2.97	0.72
am	01.	23.	03.	21.	30.	01.	20.	15.	10.	30.	01.	01.

Monatsmittel in m³/s(MQ),l/s.km²(Mq) bzw.Monatssummen in mm (h_A)

MQ	0.32	0.29	0.93	1.55	6.17	5.02	3.43	2.92	1.26	1.64	1.18	0.57
Mq	4.61	4.15	13.3	22.0	88.0	71.5	48.8	41.6	17.9	23.4	16.9	8.09
h_A	12	10	36	57	236	185	131	111	46	63	44	21

Reihe: 2003-2007 **Mittlere Monatsmittel in m³/s (MQ),l/s.km²(Mq) bzw. -summen in mm (h_A)**

MQ	0.48	0.35	0.51	1.95	4.58	4.89	3.90	2.50	2.31	2.00	1.11	0.60
Mq	6.81	5.01	7.30	27.8	65.2	69.6	55.6	35.7	33.0	28.4	15.8	8.53
h_A	18	13	20	72	175	180	149	95	85	76	41	22

Reihe: 1993-2008 **Mittlere Monatsmittel mit Extremwerten in m³/s**

NQ	.044	.023	.008	0.22	1.08	1.34	0.76	0.41	0.55	0.47	0.30	0.12
NQ_T	.045	.023	.008	0.34	1.12	1.40	0.77	0.43	0.60	0.47	0.34	0.13
MNQ_T	0.40	0.34	0.40	0.86	2.54	2.72	1.81	1.21	1.27	1.10	0.81	0.57
NMQ	0.06	.034	0.28	0.86	3.54	3.15	1.46	0.92	1.16	0.59	0.55	0.21
MQ	0.51	0.41	0.70	1.75	5.04	4.74	3.60	2.39	2.21	2.03	1.35	0.77
HMQ	0.88	0.66	1.23	3.54	6.65	6.56	6.17	4.20	4.42	4.07	2.87	1.87
MHQ	0.85	0.55	1.94	4.77	9.58	10.0	12.1	7.95	5.38	6.62	3.63	1.24
HQ	3.73	1.01	5.80	9.37	11.8	16.0	33.1	28.2	13.2	19.0	14.0	4.49

Jahreswerte in m³/s (Q),l/s.km²(Mq), mm (h_A)

	Berichtsjahr			Reihe: 2003 - 2007			Reihe: 1993 - 2008		
NQ	.033	21.02.		.008	20.03.2006		.008	20.03.2006	
NQ_T	0.06	21.02.					.008	19.03.2006	
$MJNQ_T$							0.30		
NJMQ							1.47		1994
MQ,Mq,h_A	2.12	30.1	953	2.10	29.9	945	2.13	30.4	961
HJMQ							2.57		2000
MJHQ							15.9		
HQ	11.7	15.08.		19.0	05.10.2005		33.1		20.07.1993

NNQ seit 1993: .008 20.03.2006 **HHQ seit** 1993: 33.1 20.07.1993

Berichtsjahr(J) Überschreitungsdauer der Abflüsse in Tagen Reihe(R): 2003-2007

m³/s	Tage(J)	Tage(R)	m³/s	Tage(J)	Tage(R)	m³/s	Tage(J)	Tage(R)	m³/s	Tage(J)	Tage(R)
10000			500			20.0			1.00	215	218.2
8000			350			16.0			0.80	269	250.0
6000			250			12.0		0.8	0.60	288	273.0
4000			180			9.00	6	5.0	0.40	317	300.0
3000			140			7.00	18	15.2	0.30	327	332.8
2000			100			5.00	43	33.6	0.20	363	344.2
1600			80.0			3.50	63	74.4	0.10	365	349.8
1200			60.0			2.50	101	114.6	0.06	366	351.6
900			40.0			1.80	140	148.6	0.03		359.4
700			30.0			1.40	171	176.8	0.00		365.2

Im Jän,Feb,Dez durch Eis beeinflusst
Im Jän,Feb,Apr,Mai,Jun,Jul,Aug,Okt,Nov,Dez n.erg.Wasserst.erm.

Nr. 629 Tamsweg (Taurach)
Taurach

Mst.Nr. 203786 Art: Schreibpegel Einzugsgebiet: 377.9 km²

Monat	I	II	III	IV	V	VI	VII	VIII	IX	X	XI	XII
Tag	Tägliche Abflüsse 2008 in m³/s											
1.	4.21	4.13	5.57	5.83	12.7	41.3	13.7	11.6	7.81	6.46	8.44	5.26
2.	4.18	4.06	7.35	5.80	11.8	39.3	13.9	11.1	8.02	6.26	7.65	4.91
3.	4.15	3.94	7.90	5.80	12.1	37.3	14.3	10.4	7.84	8.22	7.09	4.62
4.	4.11	3.96	7.09	5.80	13.7	35.7	15.1	10.2	7.72	8.84	6.57	4.51
5.	4.08	3.98	6.30	5.80	14.8	33.6	12.7	9.81	7.33	8.32	6.31	4.41
6.	4.15	3.92	5.87	5.80	14.5	33.8	11.5	9.12	7.00	7.87	6.08	4.34
7.	4.15	3.86	5.81	5.79	16.9	30.1	12.2	8.55	7.25	8.01	5.86	4.27
8.	4.09	4.09	5.80	5.61	19.3	29.1	12.7	10.1	7.01	8.18	5.55	4.20
9.	4.44	4.22	5.68	5.81	21.8	26.2	11.8	16.6	6.84	7.99	5.32	4.00
10.	4.11	4.15	5.72	6.43	24.5	23.9	10.7	11.9	7.25	7.75	5.24	3.98
11.	4.17	4.08	5.78	7.88	26.4	24.8	10.1	10.2	8.21	7.61	5.24	4.36
12.	4.05	4.01	5.97	8.82	26.3	25.7	9.76	9.57	7.32	7.34	5.24	4.58
13.	4.05	3.95	5.89	7.76	26.1	23.5	9.66	8.99	7.81	7.28	5.67	4.23
14.	4.05	3.88	5.88	7.95	27.0	20.4	12.9	8.20	7.75	7.10	5.61	4.29
15.	4.05	3.81	6.80	7.78	28.5	17.7	19.3	13.4	7.44	7.15	5.17	4.37
16.	4.05	3.75	6.78	7.53	29.3	15.6	14.1	35.8	7.77	7.35	4.96	4.17
17.	4.05	3.68	6.68	7.23	30.7	15.6	14.8	23.7	7.49	8.01	4.96	4.14
18.	4.05	3.62	6.31	7.44	35.6	18.0	15.6	18.0	7.71	6.89	4.92	4.18
19.	4.05	3.55	6.07	7.89	35.4	17.5	12.9	14.2	7.62	6.63	4.81	4.18
20.	4.05	3.58	5.92	9.07	38.2	19.0	13.3	13.0	7.52	6.43	4.73	4.23
21.	4.07	3.66	5.74	11.8	34.7	19.4	26.1	11.7	7.35	6.21	4.90	5.46
22.	4.23	4.19	5.55	13.5	33.1	18.3	19.7	10.2	7.01	6.12	4.84	5.49
23.	4.08	4.93	5.50	11.4	33.0	18.3	25.8	11.7	6.91	5.99	4.72	5.44
24.	4.02	4.38	5.49	10.3	33.3	20.6	28.7	13.9	7.03	5.88	4.50	4.93
25.	3.95	4.60	5.37	10.3	34.3	18.9	24.4	11.3	7.18	5.88	4.43	4.58
26.	3.88	4.61	5.38	9.70	36.7	18.5	20.1	10.5	7.06	5.88	4.43	4.35
27.	4.14	4.75	5.50	9.76	40.4	18.6	17.6	10.1	6.53	5.88	4.43	4.39
28.	4.78	4.57	5.50	10.7	45.2	16.3	15.3	9.66	6.45	5.88	4.43	4.32
29.	4.32	4.66	5.50	12.8	45.1	14.5	14.1	9.18	6.49	6.53	4.43	4.24
30.	4.26		5.51	12.5	51.6	15.1	13.2	8.72	6.65	19.4	4.49	4.17
31.	4.20		5.72		47.8		12.3	8.10		10.7		4.10

Extremwerte in m³/s

am	07.	19.	10.	15.	02.	16.	14.	15.	10.	20.	23.	10.
NQ	2.83	3.00	4.93	5.14	10.9	13.3	8.17	7.22	6.22	4.67	3.52	3.52
HQ	8.18	7.39	10.2	15.3	57.2	44.8	31.1	41.2	12.2	34.1	11.1	8.08
am	09.	23.	02.	21.	31.	02.	24.	16.	02.	30.	05.	21.

Monatsmittel in m³/s(MQ),l/s.km²(Mq) bzw.Monatssummen in mm (h_A)

MQ	4.14	4.09	6.00	8.35	29.1	23.6	15.4	12.2	7.31	7.55	5.37	4.47
Mq	10.9	10.8	15.9	22.1	76.9	62.3	40.8	32.4	19.4	20.0	14.2	11.8
h_A	29	27	43	57	206	162	109	87	50	54	37	31

Reihe: 2003-2007 **Mittlere Monatsmittel in m³/s (MQ),l/s.km²(Mq) bzw. -summen in mm (h_A)**

MQ	4.44	3.59	4.50	9.83	21.7	22.5	18.2	12.4	11.6	10.7	7.57	5.04
Mq	11.7	9.50	11.9	26.0	57.3	59.5	48.1	32.7	30.7	28.2	20.0	13.3
h_A	31	24	32	67	154	154	129	88	80	76	52	35

Reihe: 1961-2008 **Mittlere Monatsmittel mit Extremwerten in m³/s**

NQ	0.92	0.81	0.79	1.53	2.85	3.57	3.68	3.66	2.43	2.08	1.66	1.29
NQ_T	0.92	0.81	1.56	2.34	4.30	6.93	5.55	3.74	2.70	2.96	1.98	1.56
MNQ_T	2.99	2.69	2.92	4.83	12.0	15.9	11.6	8.48	7.07	6.04	5.05	3.77
NMQ	1.65	1.42	2.10	4.17	9.09	12.5	8.32	5.46	5.26	3.85	2.49	2.25
MQ	3.69	3.20	4.54	9.33	23.6	25.6	18.6	13.1	10.6	8.60	6.77	5.05
HMQ	6.40	5.03	8.95	20.7	43.5	47.3	35.8	33.1	20.7	19.6	13.7	9.47
MHQ	6.56	4.79	10.1	21.5	44.9	46.0	41.7	30.6	23.8	19.7	13.9	10.1
HQ	31.1	8.70	29.7	52.7	95.0	92.0	88.5	114	87.0	80.3	68.0	43.5

Jahreswerte in m³/s (Q),l/s.km²(Mq), mm (h_A)

	Berichtsjahr			Reihe: 2003 - 2007			Reihe: 1961 - 2008		
NQ	2.83	07.01.		1.29	28.02.2006		0.79	16.03.1979	
NQ_T	3.55	19.02.					0.81	13.02.1978	
$MJNQ_T$							2.51		
NJMQ							6.93		1971
MQ,Mq,h_A	10.7	28.2	892	11.0	29.1	922	11.1	29.4	928
HJMQ							16.4		1965
MJHQ							61.8		
HQ	57.2	31.05.		80.3	05.10.2005		114	12.08.2002	

NNQ seit 1961: 0.79 16.03.1979 **HHQ seit** 1961: 114 12.08.2002

Berichtsjahr(J) Überschreitungsdauer der Abflüsse in Tagen Reihe(R): 2003-2007

m³/s	Tage(J)	Tage(R)	m³/s	Tage(J)	Tage(R)	m³/s	Tage(J)	Tage(R)	m³/s	Tage(J)	Tage(R)
10000			500			20.0	45	51.2	1.00		
8000			350			16.0	64	81.2	0.80		
6000			250			12.0	97	116.4	0.60		
4000			180			9.00	131	161.2	0.40		
3000			140			7.00	190	214.6	0.30		
2000			100			5.00	264	268.4	0.20		
1600			80.0			3.50	366	329.0	0.10		
1200			60.0		0.2	2.50		362.4	0.06		
900			40.0	6	4.0	1.80		365.2	0.03		
700			30.0	23	14.8	1.40			0.00		

Im Jän,Feb,Mrz,Dez durch Eis beeinflusst
Im Jän,Feb,Mrz,Apr,Mai,Jun,Jul,Aug,Sep,Okt,Dez n.erg.W.erm.

Abflüsse

Nr. 631 Madling
Thomatalbach

Mst.Nr. 203810 Art: Schreibpegel Einzugsgebiet: 84.9 km²

Monat	I	II	III	IV	V	VI	VII	VIII	IX	X	XI	XII
Tag	Tägliche Abflüsse 2008 in m³/s											
1.	0.79	0.55	0.91	0.78	1.99	2.18	0.75	0.82	1.56	0.64	3.73	1.65
2.	0.77	0.54	1.21	0.77	1.81	2.31	1.88	0.82	1.67	0.69	3.09	1.52
3.	0.74	0.54	1.11	0.71	2.01	2.00	1.50	0.77	1.50	1.95	2.87	1.35
4.	0.72	0.53	0.93	0.63	2.34	1.81	1.16	0.86	1.40	1.93	2.73	1.30
5.	0.70	0.53	0.62	0.63	1.97	2.11	0.98	0.97	1.40	1.57	2.76	1.42
6.	0.67	0.52	0.54	0.64	2.03	2.29	1.09	0.65	1.40	1.64	2.63	1.34
7.	0.65	0.52	0.69	0.63	2.57	2.36	1.23	0.59	1.80	2.28	2.68	1.23
8.	0.63	0.51	0.69	0.67	2.87	1.98	1.10	1.49	1.75	2.50	2.42	1.12
9.	0.63	0.51	0.69	0.92	3.07	1.77	1.02	2.65	1.47	2.77	2.34	1.14
10.	0.62	0.51	0.69	1.56	3.30	1.68	1.04	1.18	1.43	2.80	2.27	1.41
11.	0.62	0.50	0.71	3.00	3.01	1.59	0.86	0.85	2.36	2.41	2.20	1.38
12.	0.62	0.50	0.85	4.54	2.81	1.64	0.97	0.80	2.23	2.18	2.12	1.26
13.	0.61	0.49	0.85	2.79	2.85	1.89	0.94	0.83	2.67	1.91	2.44	1.25
14.	0.61	0.49	0.73	2.24	3.04	1.46	1.76	0.76	2.27	2.05	2.46	1.26
15.	0.61	0.48	0.91	2.22	3.41	1.40	1.23	4.99	1.84	1.98	2.30	1.28
16.	0.60	0.48	1.03	1.97	3.63	1.21	0.89	8.15	1.56	1.83	2.13	1.29
17.	0.60	0.47	0.92	1.80	4.17	1.28	1.45	4.74	1.30	2.16	1.88	1.30
18.	0.60	0.47	0.83	1.85	4.88	1.28	2.41	3.65	1.08	1.77	1.69	1.31
19.	0.59	0.46	0.73	2.12	4.73	1.33	1.30	3.09	0.96	1.64	1.68	1.33
20.	0.59	0.46	0.64	2.65	6.14	1.62	1.22	3.10	0.87	1.60	1.65	1.35
21.	0.59	0.45	0.61	2.99	5.32	1.38	1.96	2.90	0.85	1.53	1.63	1.79
22.	0.58	0.50	0.60	2.75	4.61	1.32	1.37	2.61	0.83	1.45	1.60	1.58
23.	0.58	0.66	0.57	1.82	4.28	1.21	1.27	2.85	0.80	1.38	1.56	1.45
24.	0.58	0.60	0.53	1.73	4.12	1.50	1.17	2.90	0.79	1.33	1.35	1.33
25.	0.57	0.63	0.51	1.50	3.81	1.17	1.09	2.23	0.77	1.29	1.35	1.21
26.	0.57	0.68	0.63	1.27	3.60	1.04	1.03	2.13	0.74	1.21	1.35	0.95
27.	0.57	0.80	0.51	1.60	3.59	1.16	1.39	2.04	0.71	1.12	1.43	0.84
28.	0.56	0.75	0.61	2.30	3.22	0.96	1.00	1.94	0.69	1.09	1.41	0.84
29.	0.56	0.76	0.64	2.48	3.12	0.93	0.98	1.85	0.66	3.27	1.44	0.83
30.	0.56		0.66	2.58	2.86	0.87	0.90	1.68	0.63	6.96	1.56	0.82
31.	0.55		0.75		2.38		0.93	1.45		3.90		0.81
	Extremwerte in m³/s											
am	31.	22.	06.	05.	02.	29.	01.	07.	30.	01.	27.	31.
NQ	0.55	0.45	0.25	0.56	1.35	0.50	0.51	0.56	0.62	0.62	1.13	0.81
HQ	0.80	1.24	1.69	6.00	7.35	3.55	7.84	18.6	4.94	11.8	3.91	2.07
am	01.	23.	02.	12.	20.	02.	02.	16.	07.	30.	01.	21.
	Monatsmittel in m³/s(MQ),l/s.km²(Mq) bzw.Monatssummen in mm (h_A)											
MQ	0.62	0.55	0.74	1.80	3.34	1.56	1.22	2.14	1.33	2.03	2.09	1.26
Mq	7.31	6.45	8.72	21.3	39.3	18.3	14.4	25.2	15.7	23.9	24.6	14.8
h_A	20	16	23	55	105	48	39	68	41	64	64	38

Reihe: 2003-2007	Mittlere Monatsmittel in m³/s (MQ),l/s.km²(Mq) bzw. -summen in mm (h_A)											
MQ	0.49	0.33	0.56	2.45	3.60	2.13	2.31	1.80	1.48	1.64	1.24	0.78
Mq	5.79	3.87	6.56	28.8	42.4	25.1	27.3	21.2	17.5	19.3	14.5	9.20
h_A	16	10	18	75	113	65	73	57	45	52	38	24
Reihe: 1981-2008	**Mittlere Monatsmittel mit Extremwerten in m³/s**											
NQ	0.06	.047	.041	0.15	0.50	0.15	0.30	0.14	0.36	0.22	0.16	0.06
NQ_T	0.07	0.08	0.05	0.19	0.56	0.30	0.34	0.23	0.45	0.35	0.32	0.17
MNQ_T	0.39	0.31	0.34	0.87	1.94	1.34	0.87	0.83	0.86	0.89	0.77	0.49
NMQ	0.20	0.13	0.19	0.84	2.22	0.70	0.82	0.49	0.76	0.61	0.50	0.32
MQ	0.54	0.42	0.71	2.09	3.89	2.32	1.96	1.70	1.60	1.63	1.42	0.78
HMQ	1.67	0.83	2.18	4.39	7.16	5.44	4.22	3.74	4.08	4.56	5.27	1.66
MHQ	1.11	0.83	2.11	6.21	9.59	8.60	9.81	9.40	7.29	7.19	4.21	1.64
HQ	4.23	1.36	6.98	12.6	15.6	15.4	30.4	18.6	16.8	18.3	18.2	5.46

Jahreswerte in m³/s (Q),l/s.km²(Mq), mm (h_A)	Berichtsjahr			Reihe: 2003 - 2007			Reihe: 1981 - 2008		
NQ	0.25	06.03.		0.06	01.03.2005		.041	08.03.1981	
NQ_T	0.45	21.02.					0.05	05.03.1981	
$MJNQ_T$							0.25		
NJMQ							1.16		1982
MQ,Mq,h_A	1.56	18.4	581	1.57	18.5	586	1.59	18.8	594
HJMQ							2.08		1988
MJHQ							14.8		
HQ	18.6	16.08.		19.6	09.07.2007		30.4	20.07.1993	
NNQ seit 1981:	.041	08.03.1981		**HHQ seit** 1981:	30.4	20.07.1993			

Berichtsjahr(J)	Überschreitungsdauer der Abflüsse in Tagen											Reihe(R): 2003-2007
m³/s	Tage(J)	Tage(R)	m³/s	Tage(J)	Tage(R)	m³/s	Tage(J)	Tage(R)	m³/s	Tage(J)	Tage(R)	
10000			500			20.0			1.00	226	201.4	
8000			350			16.0			0.80	264	234.4	
6000			250			12.0		0.4	0.60	325	267.6	
4000			180			9.00		1.0	0.40	366	324.6	
3000			140			7.00	1	3.2	0.30		336.2	
2000			100			5.00	4	13.2	0.20		358.0	
1600			80.0			3.50	20	36.6	0.10		365.2	
1200			60.0			2.50	56	67.4	0.06			
900			40.0			1.80	114	107.2	0.03			
700			30.0			1.40	166	142.6	0.00			

Im Jän,Feb,Dez durch Eis beeinflusst
Im Jän,Feb,Mrz,Apr,Jul,Sep,Okt,Nov,Dez n.erg.Wasserständen erm.

Nr. 632 Kendlbruck
Mur

Mst.Nr. 203976 Art: Schreibpegel Einzugsgebiet: 955.0 km²

Monat	I	II	III	IV	V	VI	VII	VIII	IX	X	XI	XII
Tag	Tägliche Abflüsse 2008 in m³/s											
1.	11.8	11.2	12.1	11.9	29.7	63.1	31.0	27.0	18.1	16.3	17.8	14.5
2.	12.8	9.94	15.5	12.6	26.8	62.0	32.4	26.8	17.9	16.3	17.7	14.3
3.	12.4	8.90	16.2	12.2	27.2	61.0	32.0	23.8	17.8	16.3	17.6	14.2
4.	12.5	8.30	16.1	12.1	30.5	60.6	31.0	24.4	17.7	16.4	17.5	14.1
5.	11.1	8.62	13.1	11.4	32.7	60.4	27.7	24.3	17.5	16.5	17.4	13.9
6.	9.53	8.77	11.3	11.2	30.5	61.7	25.5	22.9	17.4	18.3	17.3	13.8
7.	10.3	8.67	11.5	11.7	34.1	54.6	26.5	22.7	17.3	20.7	17.2	13.7
8.	10.8	8.43	12.0	10.6	36.9	51.5	27.6	22.6	17.1	21.0	17.1	13.5
9.	11.4	7.63	11.1	11.3	41.4	49.5	25.4	22.5	17.0	20.4	17.0	13.4
10.	10.3	7.72	11.1	12.9	44.5	46.4	25.4	22.3	16.9	20.2	16.9	13.2
11.	10.6	8.22	11.7	18.0	47.2	48.9	23.3	22.2	16.7	20.1	16.8	13.1
12.	10.8	7.73	12.1	21.0	47.2	52.0	23.7	22.0	16.6	20.0	16.7	13.0
13.	9.29	8.05	12.8	16.8	46.9	49.2	22.2	21.9	16.5	19.9	16.5	12.9
14.	9.99	7.85	12.4	16.4	47.5	42.2	27.9	21.7	16.3	19.8	16.4	12.7
15.	10.7	7.49	13.4	15.8	49.3	37.1	36.3	21.6	16.2	19.7	16.3	12.6
16.	9.41	7.39	14.8	16.9	53.7	34.1	28.7	21.2	16.1	19.6	16.2	12.5
17.	11.2	7.40	13.4	17.7	55.7	35.5	30.7	20.6	15.9	19.4	16.1	12.3
18.	11.1	7.56	14.1	18.1	62.7	36.4	34.8	20.1	15.9	19.3	16.0	12.2
19.	9.65	7.69	12.5	18.7	64.9	35.2	28.2	19.9	15.9	19.2	15.9	12.1
20.	9.19	7.41	12.3	22.3	80.4	39.4	27.1	19.7	15.9	19.1	15.8	12.2
21.	9.52	7.93	11.9	28.0	69.6	39.5	50.4	19.6	16.0	19.0	15.7	15.1
22.	11.0	9.30	11.2	31.5	61.8	36.8	37.0	19.5	16.0	18.9	15.6	15.3
23.	11.8	10.6	10.9	28.6	62.7	40.3	45.1	19.3	16.0	18.8	15.5	15.7
24.	12.0	10.2	11.3	25.1	61.1	42.2	50.4	19.2	16.1	18.7	15.4	14.5
25.	12.0	10.8	11.4	24.4	60.4	38.8	44.5	19.0	16.1	18.6	15.3	13.7
26.	10.3	11.1	10.5	23.6	64.6	38.1	37.6	18.9	16.1	18.5	15.1	12.0
27.	9.76	12.0	11.1	21.9	70.9	38.1	34.2	18.8	16.2	18.4	15.0	12.0
28.	13.3	10.6	11.1	24.3	76.3	35.2	31.6	18.6	16.2	18.3	14.9	11.8
29.	13.3	10.8	10.7	28.5	73.5	31.4	31.5	18.5	16.2	18.1	14.7	10.0
30.	12.4		11.0	28.4	81.4	32.3	30.4	18.4	16.3	18.0	14.6	11.1
31.	12.0		12.2		75.4		28.1	18.2		17.9		11.7
	Extremwerte in m³/s											
am	09.	18.	06.	08.	02.	29.	11.	31.	17.	01.	30.	29.
NQ	8.20	5.76	9.91	10.6	24.2	28.2	19.9	18.2	15.9	16.3	14.5	8.56
HQ	19.4	16.6	22.1	39.0	90.3	69.5	59.7	30.9	18.2	24.8	17.9	17.7
am	28.	01.	02.	21.	30.	04.	21.	02.	01.	08.	01.	22.
	Monatsmittel in m³/s(MQ),l/s.km²(Mq) bzw.Monatssummen in mm (h_A)											
MQ	11.0	8.90	12.3	18.8	53.2	45.1	31.9	21.2	16.6	18.8	16.3	13.1
Mq	11.6	9.32	12.9	19.7	55.7	47.2	33.4	22.2	17.4	19.6	17.0	13.7
h_A	31	23	35	51	149	122	89	60	45	53	44	36

Reihe: 2003-2007	Mittlere Monatsmittel in m³/s (MQ),l/s.km²(Mq) bzw. -summen in mm (h_A)											
MQ	10.8	8.84	11.5	24.5	43.1	42.7	38.9	26.9	24.6	24.0	17.8	12.3
Mq	11.3	9.26	12.0	25.6	45.2	44.7	40.7	28.2	25.7	25.1	18.7	12.9
h_A	30	23	32	66	121	116	109	76	67	67	48	33
Reihe: 1992-2008	**Mittlere Monatsmittel mit Extremwerten in m³/s**											
NQ	5.66	4.13	4.53	6.85	18.9	13.9	11.1	7.97	10.1	9.23	7.19	6.16
NQ_T	6.94	5.29	5.18	7.22	20.2	15.6	12.1	8.65	11.2	9.51	8.46	6.44
MNQ_T	8.23	7.58	8.19	12.8	32.1	27.9	21.5	16.8	16.1	15.1	13.3	9.57
NMQ	7.61	6.43	7.84	14.6	34.5	24.4	17.9	11.5	16.5	13.0	9.55	8.90
MQ	10.2	9.03	12.6	22.6	48.3	41.6	33.8	25.3	23.5	23.7	18.8	12.7
HMQ	14.0	11.6	18.6	41.6	71.6	56.8	55.6	41.7	39.6	43.6	35.7	21.0
MHQ	19.9	15.1	28.1	52.4	83.6	84.8	87.8	72.4	53.0	65.6	42.2	22.1
HQ	51.6	18.4	51.0	97.3	118	142	226	281	131	173	119	39.0

Jahreswerte in m³/s (Q),l/s.km²(Mq), mm (h_A)	Berichtsjahr			Reihe: 2003 - 2007			Reihe: 1992 - 2008		
NQ	5.76	18.02.		5.05	01.03.2005		4.13	10.02.1996	
NQ_T	7.39	16.02.					5.18	15.03.1996	
$MJNQ_T$							7.16		
NJMQ							17.8		2003
MQ,Mq,h_A	22.3	23.4	739	23.8	25.0	789	23.6	24.7	781
HJMQ							28.4		2000
MJHQ							136		
HQ	90.3	30.05.		187	10.07.2007		281	12.08.2002	
NNQ seit 1992:	4.13	10.02.1996		**HHQ seit** 1992:	281	12.08.2002			

Berichtsjahr(J)	Überschreitungsdauer der Abflüsse in Tagen											Reihe(R): 2003-2007
m³/s	Tage(J)	Tage(R)	m³/s	Tage(J)	Tage(R)	m³/s	Tage(J)	Tage(R)	m³/s	Tage(J)	Tage(R)	
10000			500			20.0	128	172.6	1.00			
8000			350			16.0	219	221.4	0.80			
6000			250			12.0	291	266.4	0.60			
4000			180			9.00	347	326.0	0.40			
3000			140		0.4	7.00	366	363.2	0.30			
2000			100		1.6	5.00		365.2	0.20			
1600			80.0	2	3.4	3.50			0.10			
1200			60.0	20	12.6	2.50			0.06			
900			40.0	43	51.0	1.80			0.03			
700			30.0	76	99.4	1.40			0.00			

siehe Tabelle Überleitungen u. Speicherungen d. Berichtsjahrs
durch Kraftwerksbetrieb beeinflusst
Im Jän,Feb,Mrz,Apr,Mai,Jun,Jul,Aug,Sep,Okt,Nov,Dez n.erg.W.erm.

Abflüsse

Nr. 633 Gestüthof
Mur

Mst.Nr. 211086 Art: Schreibpegel Einzugsgebiet: 1700.3 km²

Monat	I	II	III	IV	V	VI	VII	VIII	IX	X	XI	XII
Tag	Tägliche Abflüsse 2008 in m³/s											
1.	17.5	16.1	18.1	16.7	39.5	80.0	40.9	36.6	28.9	20.0	40.8	27.3
2.	16.6	14.6	20.5	17.4	37.7	79.8	41.9	37.2	29.8	18.9	36.2	27.0
3.	15.4	14.1	22.4	16.8	36.8	79.1	43.1	34.3	28.5	27.6	33.5	25.2
4.	18.1	13.7	21.6	15.9	39.0	77.8	42.5	32.7	27.4	28.4	32.5	24.3
5.	19.2	13.7	19.1	15.6	43.4	77.4	38.7	33.9	25.9	24.4	30.9	23.6
6.	16.5	13.6	16.6	14.9	39.7	85.5	36.5	30.5	25.5	25.7	29.9	23.2
7.	15.9	13.6	16.6	15.8	43.5	78.2	37.0	30.2	26.0	30.7	31.7	22.3
8.	17.4	13.9	16.7	15.2	48.1	73.3	39.4	33.2	29.6	31.6	28.6	21.2
9.	16.6	13.1	16.6	15.7	52.0	67.7	36.4	56.2	26.8	31.1	28.1	21.7
10.	16.7	12.6	15.8	18.1	56.7	62.6	35.2	35.5	27.2	29.2	27.8	24.0
11.	15.9	12.6	16.6	24.1	59.4	64.8	32.7	32.7	37.7	28.3	26.4	24.4
12.	16.6	13.0	17.1	29.1	59.7	70.5	32.7	31.5	34.3	26.9	26.0	25.6
13.	16.1	12.9	18.3	23.0	59.0	69.6	32.4	29.5	34.8	26.0	31.5	24.4
14.	15.1	13.2	17.3	21.9	59.7	61.1	40.6	29.7	28.8	25.4	31.6	22.3
15.	16.3	14.1	18.8	21.9	60.6	54.2	50.7	52.5	27.2	28.1	28.8	22.5
16.	14.8	12.6	20.1	21.8	65.2	49.0	40.1	134	26.4	25.6	27.3	22.6
17.	15.8	11.7	19.2	22.3	68.9	49.4	40.8	80.3	25.5	26.6	27.2	22.7
18.	17.0	13.1	19.0	21.9	79.5	50.3	53.5	59.1	25.0	24.3	26.0	22.4
19.	16.0	13.5	17.4	24.2	86.9	47.3	40.0	51.0	24.5	23.3	24.7	21.8
20.	14.4	12.8	17.0	27.5	118	51.7	37.7	48.3	23.5	23.4	24.2	21.0
21.	14.6	12.8	16.1	35.0	108	52.4	60.6	45.5	22.6	23.4	25.3	25.2
22.	15.1	14.1	16.2	45.3	93.9	48.4	48.3	42.2	22.7	24.8	24.3	25.7
23.	15.9	15.5	15.3	39.7	93.9	51.4	53.7	41.5	23.4	24.0	23.5	26.3
24.	16.0	16.0	15.6	35.3	92.2	58.6	60.2	47.3	22.5	22.4	23.8	24.4
25.	16.5	15.7	15.2	34.2	87.3	50.5	54.9	40.5	22.3	21.7	24.4	23.4
26.	14.8	16.5	15.3	32.2	86.7	49.4	47.2	38.1	22.3	20.4	24.0	21.6
27.	14.5	17.6	14.9	30.3	93.5	53.2	45.4	36.3	20.7	21.0	23.6	21.3
28.	17.0	16.4	15.2	33.9	98.4	47.6	40.8	36.0	20.1	20.2	22.4	20.9
29.	18.3	17.2	15.0	39.8	95.5	43.0	41.9	33.0	20.4	26.2	22.3	18.6
30.	16.8		14.9	39.3	98.6	44.2	41.1	30.5	21.0	87.4	22.3	19.4
31.	17.2		16.2		95.1		37.8	29.4		49.2		19.0
	Extremwerte in m³/s											
am	27.	17.	30.	06.	02.	29.	17.	01.	22.	02.	29.	13.
NQ	10.1	10.6	13.5	13.9	32.6	38.7	24.6	19.7	16.5	17.5	20.1	15.7
HQ	23.2	20.9	27.0	54.3	128	95.5	73.4	183	63.6	108	46.6	37.1
am	28.	15.	02.	21.	20.	06.	21.	16.	21.	30.	01.	13.
	Monatsmittel in m³/s(MQ),l/s.km²(Mq) bzw.Monatssummen in mm (h_A)											
MQ	16.3	14.1	17.2	25.5	70.9	60.9	42.7	42.9	26.0	27.9	27.6	23.1
Mq	9.58	8.32	10.1	15.0	41.7	35.8	25.1	25.2	15.3	16.4	16.3	13.6
h_A	26	21	27	39	112	93	67	68	40	44	42	35

Reihe: 2003-2007	Mittlere Monatsmittel in m³/s (MQ),l/s.km²(Mq) bzw. -summen in mm (h_A)											
MQ	16.8	14.2	17.9	38.8	61.0	55.6	53.4	39.5	36.2	38.4	26.1	20.0
Mq	9.91	8.37	10.5	22.8	35.9	32.7	31.4	23.2	21.3	22.6	15.3	11.8
h_A	27	21	28	59	96	85	84	62	55	60	40	30
Reihe: 1961-2008	**Mittlere Monatsmittel mit Extremwerten in m³/s**											
NQ	2.60	3.06	3.00	7.14	12.8	14.2	9.11	9.00	6.43	6.80	4.50	2.84
NQ_T	5.34	4.90	4.70	8.78	18.4	24.3	16.1	15.1	12.3	10.4	6.86	6.58
MNQ_T	11.0	10.2	11.1	19.1	42.5	46.8	34.6	26.9	22.9	20.0	17.9	13.1
NMQ	7.21	5.72	7.42	14.4	43.5	36.7	26.8	19.7	17.2	13.8	10.4	9.64
MQ	13.9	12.2	17.8	36.3	73.2	68.4	53.7	42.1	34.8	30.9	25.9	18.4
HMQ	25.5	18.7	38.3	63.3	159	148	92.6	121	72.4	74.5	76.1	34.9
MHQ	26.4	21.1	41.0	82.5	152	144	139	117	88.2	88.2	64.1	37.9
HQ	75.6	51.1	84.4	165	379	450	377	451	208	416	490	180

Jahreswerte in m³/s (Q),l/s.km²(Mq), mm (h_A)	Berichtsjahr			Reihe: 2003 - 2007			Reihe: 1961 - 2008		
NQ	10.1	27.01.		9.29	28.02.2006		2.60	09.01.1963	
NQ_T	11.7	17.02.					4.70	11.03.1973	
$MJNQ_T$							9.41		
NJMQ							22.8		1971
MQ,Mq,h_A	33.0	19.4	614	34.9	20.5	649	35.7	21.0	665
HJMQ							53.7		1965
MJHQ							227		
HQ	183	16.08.		416	05.10.2005		490	05.11.1966	
NNQ seit 1961:	2.60	09.01.1963		**HHQ seit** 1961:	490	05.11.1966			

Berichtsjahr(J)	Überschreitungsdauer der Abflüsse in Tagen			Reihe(R): 2003-2007								
m³/s	Tage(J)	Tage(R)	m³/s	Tage(J)	Tage(R)	m³/s	Tage(J)	Tage(R)	m³/s	Tage(J)	Tage(R)	
10000			500			20.0	265	256.8	1.00			
8000			350			16.0	316	300.0	0.80			
6000			250		0.4	12.0	365	358.6	0.60			
4000			180		0.6	9.00	366	365.2	0.40			
3000			140		1.8	7.00			0.30			
2000			100	3	6.6	5.00			0.20			
1600			80.0	18	15.2	3.50			0.10			
1200			60.0	36	42.2	2.50			0.06			
900			40.0	92	114.0	1.80			0.03			
700			30.0	146	170.0	1.40			0.00			

siehe Tabelle Überleitungen u. Speicherungen d. Berichtsjahrs
durch Kraftwerksbetrieb beeinflusst

Nr. 634 Katsch
Katschbach

Mst.Nr. 211995 Art: Schreibpegel Einzugsgebiet: 176.0 km²

Monat	I	II	III	IV	V	VI	VII	VIII	IX	X	XI	XII
Tag	Tägliche Abflüsse 2008 in m³/s											
1.	1.09	1.15	1.56	1.63	3.74	6.18	2.04	3.13	2.63	1.81	2.58	2.44
2.	1.11	1.13	1.90	1.65	3.50	5.96	1.96	4.46	2.55	1.75	2.39	2.17
3.	1.21	1.11	2.03	1.56	3.76	5.86	2.13	3.52	2.44	2.74	2.26	2.01
4.	1.09	1.12	2.01	1.45	3.94	5.15	2.33	3.11	2.35	2.75	2.17	1.83
5.	1.08	1.12	1.63	1.42	4.16	5.06	1.89	3.00	2.26	2.33	2.10	1.80
6.	1.10	1.09	1.39	1.40	4.08	5.33	1.82	2.78	2.16	2.34	2.04	1.77
7.	1.13	1.08	1.47	1.40	4.54	4.62	1.91	2.60	2.39	2.54	2.20	1.71
8.	1.12	1.04	1.45	1.35	4.90	4.32	1.97	3.01	2.67	2.48	2.24	1.67
9.	1.12	1.03	1.42	1.43	5.29	3.86	1.85	4.28	2.25	2.35	2.09	1.52
10.	1.15	1.04	1.41	1.65	5.80	3.53	1.70	3.13	2.53	2.30	1.99	1.62
11.	1.13	1.36	1.42	2.12	5.94	3.75	1.62	2.86	3.61	2.25	1.95	1.76
12.	1.15	1.51	1.47	2.60	5.77	3.92	1.79	2.69	2.86	2.19	1.91	2.91
13.	1.26	1.05	1.57	2.08	5.82	3.89	1.70	2.58	2.72	2.12	2.63	2.26
14.	1.22	1.15	1.47	1.98	5.94	3.32	3.19	2.50	2.60	2.11	2.53	2.12
15.	1.18	0.95	1.68	2.04	5.96	2.93	4.23	5.82	2.59	2.12	2.24	2.06
16.	1.15	1.00	1.79	1.94	6.17	2.73	3.23	11.0	2.44	2.08	2.12	2.07
17.	1.22	1.06	1.72	1.90	6.44	2.55	3.50	7.16	2.42	2.13	2.05	2.25
18.	1.27	1.23	1.64	1.87	7.70	2.70	4.09	6.49	2.32	1.99	1.92	2.17
19.	1.26	1.04	1.51	2.17	8.32	2.59	3.15	5.67	2.29	1.96	1.88	2.11
20.	1.26	0.96	1.44	2.69	9.30	2.59	2.97	5.31	2.15	1.92	1.88	2.04
21.	1.19	0.96	1.41	3.35	8.55	2.65	4.13	4.87	2.08	1.87	1.91	2.43
22.	1.19	1.04	1.40	4.45	7.64	2.54	3.28	4.39	2.05	1.83	1.85	2.62
23.	1.13	1.17	1.37	3.80	7.80	2.91	4.47	4.29	2.04	1.77	1.79	2.55
24.	1.10	1.20	1.33	3.31	7.89	3.54	4.46	4.41	1.96	1.78	1.76	2.46
25.	1.11	1.27	1.27	3.21	7.71	2.83	4.02	3.80	1.94	1.74	1.72	2.33
26.	1.07	1.34	1.29	3.02	8.10	2.77	3.67	3.50	1.94	1.70	1.67	1.85
27.	1.46	1.38	1.32	3.04	8.39	2.89	3.78	3.31	1.86	1.68	1.62	1.83
28.	1.68	1.35	1.35	3.40	8.55	2.44	3.35	3.12	1.90	1.65	1.58	1.72
29.	1.30	1.38	1.37	3.88	8.09	2.22	3.92	2.98	1.86	2.02	1.66	1.42
30.	1.21		1.40	3.79	8.00	2.23	4.10	2.84	1.82	4.83	1.67	1.35
31.	1.17		1.50		7.30		3.26	2.73		2.95		1.31
	Extremwerte in m³/s											
am	02.	18.	06.	09.	03.	23.	02.	08.	09.	15.	28.	11.
NQ	0.66	0.46	1.07	1.14	2.67	0.80	1.02	1.22	0.80	1.40	1.38	1.20
HQ	2.49	3.76	2.49	6.00	10.5	7.26	9.14	16.8	6.32	7.02	2.96	3.68
am	27.	12.	02.	22.	20.	02.	29.	15.	11.	30.	13.	12.
	Monatsmittel in m³/s(MQ),l/s.km²(Mq) bzw.Monatssummen in mm (h_A)											
MQ	1.19	1.15	1.52	2.39	6.42	3.60	2.95	4.04	2.32	2.20	2.01	2.01
Mq	6.76	6.53	8.61	13.6	36.5	20.4	16.8	23.0	13.2	12.5	11.4	11.4
h_A	18	16	23	35	98	53	45	62	34	33	30	30

Reihe: 2003-2007	Mittlere Monatsmittel in m³/s (MQ),l/s.km²(Mq) bzw. -summen in mm (h_A)											
MQ	0.87	0.95	2.29	4.32	4.70	4.82	2.95	3.19	2.88	1.88	1.45	1.00
Mq	4.95	5.38	13.0	24.6	26.7	27.4	16.7	18.1	16.4	10.7	8.24	5.70
h_A	13	13	35	64	72	71	45	48	42	29	21	15
Reihe: 2001-2008	**Mittlere Monatsmittel mit Extremwerten in m³/s**											
NQ	.011	0.06	0.06	0.43	1.38	0.51	0.41	0.43	0.48	0.42	0.35	0.18
NQ_T	0.46	0.46	0.55	0.95	2.64	2.22	1.50	0.92	1.26	1.27	0.91	0.50
MNQ_T	0.83	0.78	0.90	1.70	3.61	3.08	2.22	1.99	1.88	1.66	1.39	0.97
NMQ	0.66	0.75	1.17	3.58	3.41	2.27	1.44	1.76	1.82	1.28	0.81	0.63
MQ	1.00	1.14	2.21	4.71	4.91	4.26	3.27	3.04	2.71	1.92	1.65	1.10
HMQ	1.79	1.92	3.34	6.91	6.29	6.25	4.95	4.70	5.08	2.52	3.24	1.66
MHQ	3.24	2.17	4.51	6.51	10.8	11.0	13.8	13.7	6.35	10.8	4.33	3.03
HQ	6.68	4.69	9.93	9.75	15.4	15.9	23.2	29.2	9.69	27.7	7.87	5.46

Jahreswerte in m³/s (Q),l/s.km²(Mq), mm (h_A)	Berichtsjahr			Reihe: 2003 - 2007			Reihe: 2001 - 2008		
NQ	0.46	18.02.		.011	24.01.2004		.011	24.01.2004	
NQ_T	0.95	15.02.					0.46	24.01.2004	
$MJNQ_T$							0.64		
NJMQ							1.97		2003
MQ,Mq,h_A	2.64	15.0	475	2.61	14.9	470	2.67	15.2	480
HJMQ							3.21		2005
MJHQ							18.9		
HQ	16.8	15.08.		27.7	05.10.2005		29.2	12.08.2002	
NNQ seit 2000:	.011	24.01.2004		**HHQ seit** 2000:	29.2	12.08.2002			

Berichtsjahr(J)	Überschreitungsdauer der Abflüsse in Tagen			Reihe(R): 2003-2007								
m³/s	Tage(J)	Tage(R)	m³/s	Tage(J)	Tage(R)	m³/s	Tage(J)	Tage(R)	m³/s	Tage(J)	Tage(R)	
10000			500			20.0			1.00	363	293.0	
8000			350			16.0		0.4	0.80	366	333.8	
6000			250			12.0		1.0	0.60		360.0	
4000			180			9.00	2	4.0	0.40		365.2	
3000			140			7.00	16	12.8	0.30			
2000			100			5.00	35	38.6	0.20			
1600			80.0			3.50	77	93.0	0.10			
1200			60.0			2.50	139	147.6	0.06			
900			40.0			1.80	239	204.4	0.03			
700			30.0			1.40	298	246.0	0.00			

Im Dez durch Eis beeinflusst

Abflüsse

Nr. 635 Niederwölz
Wölzerbach

Mst.Nr. 214668 Art: Schreibpegel Einzugsgebiet: 227.7 km²

Monat	I	II	III	IV	V	VI	VII	VIII	IX	X	XI	XII
Tag	Tägliche Abflüsse 2008 in m³/s											
1.	1.30	1.75	2.91	2.66	5.90	11.7	5.09	4.28	4.04	2.84	4.81	4.30
2.	1.21	1.74	3.27	2.71	5.39	10.6	4.62	7.77	4.02	2.84	4.28	3.74
3.	1.30	1.67	4.02	2.34	5.99	10.3	4.84	5.96	3.82	4.86	3.91	3.41
4.	1.32	1.68	4.00	2.14	6.40	9.14	5.65	7.22	3.62	4.58	3.67	3.17
5.	1.36	1.67	2.95	2.06	6.41	9.26	4.30	6.09	3.50	3.86	3.48	3.11
6.	1.46	1.66	2.45	2.08	6.13	9.27	4.15	4.85	3.34	4.11	3.36	3.03
7.	1.48	1.66	2.41	2.10	6.98	8.01	4.57	4.45	3.69	4.58	3.70	2.95
8.	1.49	1.60	2.32	1.97	7.64	7.73	4.53	5.19	4.45	4.38	3.92	2.90
9.	1.50	1.58	2.17	2.01	8.19	6.79	4.33	7.96	3.42	4.05	3.59	2.68
10.	1.51	1.56	2.09	2.33	9.06	6.16	3.74	5.24	3.46	3.88	3.34	2.80
11.	1.51	1.50	2.02	3.86	9.62	7.45	4.74	4.60	4.75	3.66	3.28	3.22
12.	1.57	1.47	2.10	5.01	9.08	7.43	4.97	4.30	4.18	3.48	3.18	6.32
13.	1.82	1.43	2.38	3.50	8.94	6.77	4.35	4.20	4.09	3.31	5.03	4.16
14.	1.80	1.53	2.17	3.15	8.95	5.70	7.68	3.99	3.86	3.30	4.63	3.66
15.	1.80	1.55	2.86	3.35	9.24	5.03	8.46	15.2	4.20	3.39	3.99	3.54
16.	1.77	1.32	3.15	3.03	9.55	4.81	5.93	33.0	3.87	3.28	3.74	3.54
17.	1.81	1.18	2.77	2.97	9.87	4.53	7.11	13.9	3.83	3.42	3.63	3.99
18.	1.85	1.49	2.55	2.76	12.1	4.93	8.53	10.9	3.79	3.08	3.31	3.75
19.	1.92	1.54	2.28	3.36	12.8	4.71	6.04	9.00	3.69	2.96	3.26	3.54
20.	2.13	1.53	2.18	4.49	15.2	4.67	5.90	8.72	3.44	2.85	3.24	3.44
21.	1.94	1.60	2.08	6.46	13.3	4.68	8.37	7.84	3.24	2.79	3.30	3.70
22.	1.90	1.77	2.05	8.53	11.5	4.52	6.12	6.89	3.19	2.73	3.18	4.05
23.	1.80	2.04	1.97	6.32	11.4	5.18	8.79	7.10	3.17	2.70	3.08	4.08
24.	1.71	2.16	1.92	5.30	11.2	5.78	8.62	7.45	3.09	2.66	3.14	3.81
25.	1.77	2.48	1.82	5.12	11.2	4.72	7.10	5.99	3.06	2.56	3.03	3.65
26.	1.68	2.72	1.85	4.66	12.1	8.86	6.16	5.50	3.14	2.53	2.94	3.14
27.	2.12	2.88	1.85	4.56	12.5	12.8	6.21	5.20	2.91	2.51	2.85	3.17
28.	2.24	2.74	1.88	5.37	12.8	7.01	5.21	4.91	3.02	2.47	2.81	2.94
29.	1.95	2.71	1.92	6.10	12.6	5.64	6.08	4.60	2.93	3.73	2.85	2.47
30.	1.83		1.96	5.97	13.2	5.91	5.16	4.35	2.89	12.1	2.94	2.40
31.	1.76		2.19		12.1		4.43	4.15		5.50		2.41
	Extremwerte in m³/s											
am	10.	17.	11.	09.	03.	26.	03.	04.	07.	09.	30.	14.
NQ	0.62	0.79	0.75	0.39	0.42	0.36	0.66	0.58	0.54	0.58	1.63	0.62
HQ	4.70	3.98	9.33	14.1	20.9	75.0	20.9	72.3	7.86	22.4	6.72	10.9
am	23.	25.	13.	22.	20.	26.	29.	16.	07.	30.	01.	12.
	Monatsmittel in m³/s(MQ),l/s.km²(Mq) bzw.Monatssummen in mm (h_A)											
MQ	1.70	1.80	2.40	3.88	9.92	7.00	5.86	7.45	3.59	3.71	3.52	3.45
Mq	7.45	7.91	10.6	17.0	43.5	30.8	25.8	32.7	15.8	16.3	15.4	15.2
h_A	20	20	28	44	117	80	69	88	41	44	40	39

Reihe:				Mittlere Monatsmittel in m³/s (MQ),l/s.km²(Mq) bzw. -summen in mm (h_A)								
MQ												
Mq												
h_A												
Reihe: 2004-2008				Mittlere Monatsmittel mit Extremwerten in m³/s								
NQ	0.12	0.36	0.16	0.37	0.42	0.30	0.46	0.44	0.44	0.44	0.23	0.15
NQ_T	0.80	0.76	0.84	1.97	3.56	2.95	2.62	2.12	2.36	1.99	1.65	0.86
MNQ_T	1.12	1.13	1.34	2.68	4.90	4.78	3.58	3.20	2.83	2.39	2.25	1.40
NMQ	1.00	1.03	1.75	4.02	4.74	3.74	4.72	3.04	3.24	2.79	1.97	1.28
MQ	1.52	1.50	2.54	5.10	8.07	6.99	6.52	5.72	4.39	3.85	2.78	2.08
HMQ	2.25	1.86	3.75	5.86	10.2	10.0	9.38	8.37	7.17	6.06	3.49	3.38
MHQ	5.49	3.81	11.1	13.6	19.9	37.2	31.8	34.3	12.4	23.9	8.02	5.45
HQ	14.1	7.64	20.3	15.6	26.7	75.0	50.3	72.3	22.0	44.0	12.9	10.9

Jahreswerte in m³/s (Q),l/s.km²(Mq), mm (h_A)								
	Berichtsjahr			Reihe:			Reihe: 2004 - 2008	
NQ	0.36	26.06.					0.12	31.01.2006
NQ_T	1.18	17.02.					0.76	28.02.2006
$MJNQ_T$							0.98	
NJMQ							3.68	2007
MQ,Mq,h_A	4.54	19.9	630				4.27	18.7 593
HJMQ							4.85	2005
MJHQ							52.0	
HQ	75.0	26.06.					75.0	26.06.2008
NNQ seit 2003:	0.12	31.01.2006		HHQ seit 2003:	51.9	22.06.2006		

Berichtsjahr(J)	Überschreitungsdauer der Abflüsse in Tagen											Reihe(R):
m³/s	Tage(J)	Tage(R)	m³/s	Tage(J)	Tage(R)	m³/s	Tage(J)	Tage(R)	m³/s	Tage(J)	Tage(R)	
10000			500			20.0	1		1.00	366		
8000			350			16.0	1		0.80			
6000			250			12.0	15		0.60			
4000			180			9.00	33		0.40			
3000			140			7.00	59		0.30			
2000			100			5.00	105		0.20			
1600			80.0			3.50	194		0.10			
1200			60.0			2.50	276		0.06			
900			40.0			1.80	327		0.03			
700			30.0	1		1.40	359		0.00			

Im Feb,Dez durch Eis beeinflusst
Im Apr,Mai nach ergänzten Wasserständen ermittelt

Nr. 636 St.Georgen ob Judenburg
Mur

Mst.Nr. 211102 Art: Schreibpegel Einzugsgebiet: 2334.4 km²

Monat	I	II	III	IV	V	VI	VII	VIII	IX	X	XI	XII
Tag	Tägliche Abflüsse 2008 in m³/s											
1.	23.7	22.0	24.4	23.6	49.0	104	51.6	47.7	38.5	29.2	57.8	36.4
2.	21.5	19.4	27.1	24.7	48.9	100	51.1	51.9	40.7	27.9	50.4	38.7
3.	20.4	19.2	31.5	23.8	46.9	101	53.3	48.8	38.3	38.7	45.4	35.4
4.	22.7	18.3	30.8	22.7	48.8	97.1	55.1	43.9	36.7	45.9	43.2	32.5
5.	24.4	18.4	26.9	22.0	55.6	92.3	48.5	47.6	35.1	38.2	43.6	32.1
6.	22.2	18.2	22.9	21.2	50.4	105	45.2	39.9	34.2	36.4	39.9	31.6
7.	21.8	18.0	23.1	21.4	54.9	97.2	44.5	39.5	33.2	43.8	41.9	30.3
8.	22.8	18.1	22.5	21.5	60.7	92.2	48.0	39.0	40.0	45.4	40.8	28.3
9.	22.3	17.4	22.5	21.6	66.4	85.5	45.6	74.3	35.2	44.6	38.8	28.0
10.	22.3	17.1	21.7	24.6	73.3	79.7	42.6	52.5	34.7	42.0	37.2	31.0
11.	20.5	16.6	22.2	31.1	78.6	80.9	40.4	45.6	50.0	41.7	36.3	32.6
12.	21.9	16.9	22.6	40.6	77.8	88.3	41.0	43.6	42.8	39.1	35.2	39.0
13.	21.8	16.6	24.9	35.1	77.1	85.1	40.7	40.6	52.0	37.3	41.4	36.4
14.	20.1	17.1	22.9	30.6	78.7	78.8	49.1	40.8	44.0	36.1	45.5	33.0
15.	21.9	18.0	25.0	31.8	79.2	69.0	68.9	63.3	42.2	39.9	40.1	30.9
16.	20.9	16.2	27.3	30.2	83.8	61.1	52.3	226	39.8	37.2	38.6	33.4
17.	22.2	14.7	26.6	30.6	89.5	60.5	51.9	124	39.0	37.9	37.3	33.4
18.	23.3	16.2	25.8	30.6	102	61.5	74.2	91.4	37.6	35.0	34.7	33.1
19.	22.3	17.6	24.1	32.5	115	58.5	55.1	77.6	37.0	33.5	33.5	32.0
20.	20.4	17.1	22.8	38.5	146	60.7	50.3	71.2	36.0	32.9	32.5	30.2
21.	20.0	17.0	21.7	45.8	142	65.0	74.2	67.7	33.4	32.5	33.3	35.2
22.	20.2	17.9	21.9	63.4	121	59.5	64.5	61.7	32.8	34.3	32.7	37.0
23.	21.1	20.0	20.8	53.8	116	60.3	68.4	58.4	34.3	33.5	31.3	38.2
24.	20.7	22.1	20.9	45.4	119	74.8	78.7	68.3	32.9	31.8	30.6	36.3
25.	21.6	20.9	20.1	43.1	110	63.2	72.5	56.5	32.0	30.8	31.9	34.3
26.	20.2	22.8	20.4	40.3	109	60.0	62.1	53.0	32.8	29.3	31.1	31.5
27.	19.1	23.4	20.1	37.4	116	77.2	59.9	50.9	31.0	28.8	30.8	29.8
28.	22.0	23.1	20.5	40.3	126	64.9	52.9	48.9	29.2	28.3	28.9	29.8
29.	24.3	22.8	20.7	49.2	120	55.9	52.5	46.2	29.2	33.2	29.5	27.3
30.	22.2		20.7	49.7	124	56.9	56.4	42.1	30.6	106	29.1	29.6
31.	21.9		21.9		125		47.9	40.7		73.9		28.3
	Extremwerte in m³/s											
am	27.	17.	28.	06.	03.	30.	11.	04.	29.	02.	28.	29.
NQ	16.7	13.4	14.7	20.1	43.1	49.1	37.4	36.8	27.4	26.4	26.9	25.4
HQ	27.3	26.3	34.9	79.0	165	114	88.1	302	64.7	137	63.0	49.9
am	29.	28.	03.	22.	20.	27.	18.	16.	11.	30.	01.	01.
	Monatsmittel in m³/s(MQ),l/s.km²(Mq) bzw.Monatssummen in mm (h_A)											
MQ	21.7	18.7	23.5	34.2	90.6	76.5	54.8	61.4	36.8	39.5	37.4	32.8
Mq	9.30	8.02	10.1	14.7	38.8	32.8	23.5	26.3	15.8	16.9	16.0	14.0
h_A	25	20	27	38	104	85	63	70	41	45	42	36

Reihe: 2003-2007				Mittlere Monatsmittel in m³/s (MQ),l/s.km²(Mq) bzw. -summen in mm (h_A)								
MQ	21.0	18.0	24.1	49.5	79.0	71.7	71.0	52.7	48.5	52.0	34.3	25.7
Mq	8.99	7.72	10.3	21.2	33.9	30.7	30.4	22.6	20.8	22.3	14.7	11.0
h_A	24	19	28	55	91	80	81	60	54	60	38	29
Reihe: 1951-2008				Mittlere Monatsmittel mit Extremwerten in m³/s								
NQ	6.70	5.20	7.00	6.99	25.3	30.3	20.2	16.4	11.5	15.1	10.0	6.66
NQ_T	9.08	8.66	8.20	15.0	27.3	32.9	22.6	17.7	16.7	16.2	12.2	10.0
MNQ_T	14.7	14.1	15.8	27.4	53.2	59.1	44.8	36.4	31.0	27.2	24.6	18.2
NMQ	11.4	10.5	13.4	22.3	56.5	47.4	31.6	23.2	22.1	18.4	15.0	13.1
MQ	18.6	17.0	24.2	47.0	90.7	85.9	67.6	54.8	44.2	39.9	34.3	24.7
HMQ	34.8	27.3	47.5	86.7	195	189	114	147	87.3	101	97.4	47.4
MHQ	28.0	23.7	49.6	96.0	181	167	166	143	105	99.3	74.6	44.9
HQ	98.3	52.9	132	215	450	480	494	550	303	523	530	240

Jahreswerte in m³/s (Q),l/s.km²(Mq), mm (h_A)								
	Berichtsjahr			Reihe: 2003 - 2007			Reihe: 1951 - 2008	
NQ	13.4	17.02.		10.9	24.01.2004		5.20	27.02.1986
NQ_T	14.7	17.02.					8.20	02.03.1963
$MJNQ_T$							12.8	
NJMQ							28.6	1971
MQ,Mq,h_A	44.1	18.9	598	45.7	19.6	619	45.9	19.6 621
HJMQ							68.4	1965
MJHQ							272	
HQ	302	16.08.		523	06.10.2005		550	19.08.1966
NNQ seit 1951:	5.20	27.02.1986		HHQ seit 1951:	550	19.08.1966		

Berichtsjahr(J)	Überschreitungsdauer der Abflüsse in Tagen											Reihe(R): 2003-2007
m³/s	Tage(J)	Tage(R)	m³/s	Tage(J)	Tage(R)	m³/s	Tage(J)	Tage(R)	m³/s	Tage(J)	Tage(R)	
10000			500			20.0	344	300.8	1.00			
8000			350		0.4	16.0	365	355.0	0.80			
6000			250		0.6	12.0	366	365.2	0.60			
4000			180	1	2.8	9.00			0.40			
3000			140	3	6.2	7.00			0.30			
2000			100	21	19.0	5.00			0.20			
1600			80.0	32	41.8	3.50			0.10			
1200			60.0	71	85.0	2.50			0.06			
900			40.0	155	164.6	1.80			0.03			
700			30.0	250	227.4	1.40			0.00			

siehe Tabelle Überleitungen u. Speicherungen d. Berichtsjahrs
durch Kraftwerksbetrieb beeinflusst

Abflüsse

Nr. 637 Zistl
Pusterwaldbach

Mst.Nr. 211110 Art: Schreibpegel Einzugsgebiet: 197.7 km²

Monat	I	II	III	IV	V	VI	VII	VIII	IX	X	XI	XII
Tag	Tägliche Abflüsse 2008 in m³/s											
1.	2.73	2.49	3.14	3.06	8.31	13.0	5.55	8.35	5.79	3.71	4.06	3.37
2.	2.71	2.48	3.32	3.13	8.26	12.2	5.57	9.78	5.62	3.68	3.89	3.12
3.	2.72	2.42	3.71	2.98	8.78	11.9	5.42	8.84	5.41	4.64	3.82	2.92
4.	2.67	2.44	3.61	2.88	9.03	11.1	5.38	8.24	5.24	4.24	3.74	2.74
5.	2.66	2.43	3.22	2.85	9.04	10.7	5.08	7.66	5.12	3.97	3.70	2.72
6.	2.70	2.42	3.02	2.84	9.14	10.0	5.34	7.82	4.96	4.10	3.64	2.69
7.	2.65	2.44	3.01	2.85	9.67	9.24	5.42	7.36	5.29	4.38	3.68	2.65
8.	2.61	2.36	2.97	2.77	10.2	8.80	5.25	7.99	5.21	4.11	3.84	2.63
9.	2.59	2.30	2.92	2.85	10.7	8.15	5.08	8.86	4.81	3.97	3.64	2.57
10.	2.59	2.32	2.90	3.19	11.4	7.78	4.83	7.56	4.77	3.91	3.53	2.57
11.	2.56	2.29	2.90	4.17	12.3	8.25	5.69	7.19	4.78	3.88	3.50	2.71
12.	2.63	2.31	2.98	4.73	12.3	7.69	5.98	6.96	5.12	3.82	3.46	2.79
13.	2.67	2.33	2.98	4.17	12.3	7.58	5.34	6.79	4.90	3.78	3.95	2.64
14.	2.60	2.30	2.94	4.19	12.3	6.91	7.08	6.54	4.60	3.77	3.62	2.62
15.	2.58	2.29	3.41	4.36	12.4	6.54	7.03	10.5	4.80	3.78	3.39	2.60
16.	2.57	2.26	3.41	4.13	12.6	6.30	6.31	16.6	4.60	3.76	3.30	2.64
17.	2.59	2.24	3.26	4.10	13.2	6.23	7.24	11.8	4.50	3.88	3.32	2.74
18.	2.59	2.27	3.12	4.08	13.9	6.27	7.05	11.0	4.45	3.68	3.12	2.66
19.	2.74	2.25	3.00	4.51	14.3	5.87	6.54	10.2	4.42	3.63	3.14	2.64
20.	2.84	2.24	2.95	5.15	15.6	5.73	8.44	10.1	4.25	3.58	3.16	2.64
21.	2.67	2.26	2.92	6.82	14.8	5.64	9.42	9.47	4.15	3.56	3.25	2.83
22.	2.67	2.39	2.89	8.42	14.0	5.92	8.11	8.93	4.09	3.52	3.10	2.92
23.	2.55	2.65	2.85	7.67	13.7	6.80	10.2	8.86	4.07	3.47	3.07	2.87
24.	2.55	2.63	2.80	7.26	13.6	6.62	10.2	8.33	3.97	3.46	3.06	2.78
25.	2.54	2.74	2.71	7.35	13.7	5.77	9.45	7.68	4.02	3.40	3.05	2.73
26.	2.51	2.81	2.73	6.96	14.2	7.54	9.13	7.32	4.12	3.37	3.01	2.48
27.	2.62	2.88	2.74	6.92	14.6	7.67	8.98	7.04	3.93	3.34	2.97	2.52
28.	2.71	2.84	2.73	7.35	14.6	6.06	8.30	6.73	3.85	3.35	2.95	2.54
29.	2.59	2.87	2.75	7.99	14.5	5.73	8.37	6.43	3.79	4.04	2.96	2.50
30.	2.54		2.79	8.13	14.4	6.09	7.68	6.16	3.75	7.43	3.02	2.49
31.	2.51		2.90		13.6		8.43	5.98		4.32		2.52
	Extremwerte in m³/s											
am	27.	11.	22.	08.	02.	26.	11.	30.	29.	23.	30.	26.
NQ	2.11	2.02	2.46	2.60	7.75	5.15	4.62	5.69	3.55	3.00	2.71	2.24
HQ	3.17	3.13	4.04	10.8	17.8	32.2	25.1	27.5	7.94	13.5	4.30	3.91
am	27.	23.	04.	21.	20.	26.	20.	16.	07.	30.	13.	01.
	Monatsmittel in m³/s(MQ),l/s.km²(Mq) bzw.Monatssummen in mm (h_A)											
MQ	2.63	2.45	3.02	4.93	12.3	7.80	7.03	8.49	4.61	3.92	3.40	2.71
Mq	13.3	12.4	15.3	24.9	62.2	39.5	35.5	42.9	23.3	19.8	17.2	13.7
h_A	36	31	41	65	167	102	95	115	60	53	45	35

Reihe: 2003-2007 **Mittlere Monatsmittel in m³/s (MQ),l/s.km²(Mq) bzw. -summen in mm (h_A)**

MQ	2.63	2.28	2.79	5.63	9.06	7.04	6.09	4.64	4.69	4.42	3.45	2.85
Mq	13.3	11.5	14.1	28.5	45.8	35.6	30.8	23.5	23.7	22.4	17.4	14.4
h_A	36	29	38	74	123	92	83	63	61	60	45	37

Reihe: 1971-2008 **Mittlere Monatsmittel mit Extremwerten in m³/s**

NQ	0.96	0.97	1.07	1.31	2.17	2.45	2.33	1.89	1.68	1.48	1.05	1.03
NQ_T	0.98	1.04	1.20	1.68	2.84	3.22	2.68	2.36	2.02	1.88	1.38	1.35
MNQ_T	1.99	1.84	1.95	3.16	7.08	6.51	4.64	3.87	3.36	3.30	2.95	2.42
NMQ	1.62	1.24	1.51	2.14	6.14	3.81	3.36	2.74	2.41	2.21	1.82	1.53
MQ	2.33	2.10	2.73	5.30	11.7	9.15	6.70	5.34	4.39	4.19	3.54	2.92
HMQ	3.56	2.98	5.12	11.1	24.5	15.8	12.8	9.52	7.89	9.18	7.70	5.21
MHQ	4.26	3.17	5.59	11.4	21.1	18.9	18.8	16.9	9.87	9.35	5.91	4.78
HQ	16.4	6.11	14.2	25.1	45.0	43.0	62.1	80.0	26.3	24.2	20.3	10.9

Jahreswerte in m³/s (Q),l/s.km²(Mq), mm (h_A)

	Berichtsjahr			Reihe: 2003 - 2007			Reihe: 1971 - 2008		
NQ	2.02	11.02.		1.30	14.02.2006		0.96	03.01.1979	
NQ_T	2.24	17.02.					0.98	01.01.1979	
$MJNQ_T$							1.72		
NJMQ							3.46		1971
MQ,Mq,h_A	5.29	26.8	846	4.63	23.4	740	5.05	25.5	807
HJMQ							6.62		1975
MJHQ							29.2		
HQ	32.2	26.06.		29.5	04.06.2005		80.0	02.08.1974	

NNQ seit 1969: 0.96 03.01.1979 **HHQ seit** 1969: 80.0 02.08.1974

Berichtsjahr(J) Überschreitungsdauer der Abflüsse in Tagen Reihe(R): 2003-2007

m³/s	Tage(J)	Tage(R)	m³/s	Tage(J)	Tage(R)	m³/s	Tage(J)	Tage(R)	m³/s	Tage(J)	Tage(R)
10000			500			20.0			1.00		
8000			350			16.0	1	0.8	0.80		
6000			250			12.0	24	8.0	0.60		
4000			180			9.00	48	33.0	0.40		
3000			140			7.00	94	66.8	0.30		
2000			100			5.00	142	110.8	0.20		
1600			80.0			3.50	213	195.6	0.10		
1200			60.0			2.50	342	300.0	0.06		
900			40.0			1.80	366	354.6	0.03		
700			30.0			1.40		365.2	0.00		

Im Feb,Dez durch Eis beeinflusst
Im Feb,Jul,Dez nach ergänzten Wasserständen ermittelt

Nr. 638 Pöls
Pöls

Mst.Nr. 211128 Art: Schreibpegel Einzugsgebiet: 422.0 km²

Monat	I	II	III	IV	V	VI	VII	VIII	IX	X	XI	XII
Tag	Tägliche Abflüsse 2008 in m³/s											
1.	4.85	4.01	6.11	6.26	11.2	18.9	8.67	13.0	9.45	6.44	7.18	6.24
2.	5.03	3.95	7.42	6.12	10.8	17.7	8.52	15.0	9.21	6.36	6.88	5.85
3.	5.13	3.88	7.59	5.00	11.3	17.1	8.44	13.8	8.88	8.76	6.80	5.65
4.	5.21	3.90	7.62	4.79	11.6	16.1	8.58	14.7	8.68	8.36	6.64	5.49
5.	5.04	3.88	7.30	4.80	12.0	15.5	7.99	11.8	8.33	7.41	6.48	5.50
6.	5.04	3.83	6.53	4.72	11.8	14.9	8.05	10.9	8.20	7.41	6.46	5.41
7.	5.02	3.91	6.29	4.91	12.7	13.8	8.28	10.4	8.36	7.92	6.49	5.29
8.	4.98	3.76	5.94	4.75	13.9	13.1	8.57	10.7	9.17	7.71	6.89	5.26
9.	5.00	4.16	5.82	4.74	15.2	12.5	7.88	12.6	7.97	7.42	6.56	5.29
10.	5.04	4.38	5.80	5.05	16.5	12.1	7.68	10.4	7.70	7.28	6.45	5.26
11.	5.07	4.33	5.90	6.10	18.1	13.0	8.35	9.90	8.02	7.21	6.42	5.57
12.	5.13	4.32	5.65	7.23	18.2	12.6	8.93	9.57	8.83	7.08	6.33	5.97
13.	5.19	4.30	6.24	6.10	18.6	12.1	8.28	9.42	8.66	7.05	7.25	5.42
14.	5.08	4.33	6.19	6.05	18.6	11.4	11.0	9.07	8.09	6.87	6.97	5.33
15.	5.05	4.32	6.81	6.24	18.8	10.8	11.0	13.9	8.83	7.03	6.70	5.29
16.	5.04	4.17	7.17	5.99	19.3	10.1	9.10	31.0	8.29	6.86	6.56	5.30
17.	5.12	4.13	6.81	5.79	20.1	9.38	10.5	18.7	7.99	7.10	6.54	5.63
18.	5.15	4.31	6.49	5.82	22.0	9.84	11.5	17.6	7.77	6.85	6.28	5.39
19.	5.33	4.33	5.93	6.14	22.4	8.95	10.1	17.1	7.45	6.72	6.32	5.32
20.	5.93	4.26	6.18	7.13	24.6	8.76	11.3	17.2	7.19	6.69	6.27	5.81
21.	5.15	4.21	5.48	8.76	22.8	8.59	15.7	16.1	7.04	6.50	6.46	6.21
22.	5.12	4.26	5.31	11.6	21.9	8.69	12.7	15.0	6.91	6.47	6.37	6.08
23.	4.81	4.68	5.04	10.4	21.2	9.01	16.2	15.2	6.88	6.38	6.25	6.02
24.	4.66	4.72	4.89	9.94	20.8	10.5	17.7	14.7	6.76	6.31	6.63	5.56
25.	4.64	4.66	5.09	9.89	20.8	8.29	16.4	13.4	6.82	6.49	6.11	5.64
26.	4.63	4.84	4.87	9.50	21.5	8.26	15.5	12.1	7.00	6.40	5.99	5.49
27.	5.35	5.11	4.82	8.97	22.2	13.9	14.9	11.2	6.69	6.49	6.02	5.62
28.	4.73	5.20	4.74	9.75	22.6	9.75	13.5	11.2	6.52	5.99	5.41	5.65
29.	4.21	5.26	4.72	10.7	22.2	8.82	13.3	10.2	6.59	6.71	5.38	4.78
30.	4.11		4.87	10.8	21.8	9.90	12.9	10.0	6.39	12.6	5.47	4.79
31.	4.01		5.16		20.3		13.4	9.95		7.96		4.87
	Extremwerte in m³/s											
am	27.	08.	12.	03.	03.	30.	02.	15.	03.	28.	26.	12.
NQ	2.78	2.78	2.78	2.78	7.54	3.35	3.35	4.35	3.20	3.20	3.19	2.78
HQ	12.4	8.78	9.11	14.1	28.5	38.8	31.4	57.4	20.4	26.3	11.4	9.44
am	27.	29.	12.	21.	20.	27.	20.	16.	01.	30.	03.	12.
	Monatsmittel in m³/s(MQ),l/s.km²(Mq) bzw.Monatssummen in mm (h_A)											
MQ	4.96	4.32	5.96	7.13	18.3	11.8	11.1	13.4	7.82	7.19	6.42	5.52
Mq	11.8	10.2	14.1	16.9	43.2	28.0	26.4	31.8	18.5	17.0	15.2	13.1
h_A	31	26	38	44	116	73	71	85	48	46	39	34

Reihe: 2003-2007 **Mittlere Monatsmittel in m³/s (MQ),l/s.km²(Mq) bzw. -summen in mm (h_A)**

MQ	4.60	3.94	4.89	9.30	14.5	11.1	9.68	7.39	8.06	7.57	6.08	5.18
Mq	10.9	9.33	11.6	22.0	34.3	26.3	22.9	17.5	19.1	17.9	14.4	12.3
h_A	29	23	31	57	92	68	61	47	49	48	37	32

Reihe: 1951-2008 **Mittlere Monatsmittel mit Extremwerten in m³/s**

NQ	0.70	1.04	1.18	1.28	2.72	2.09	1.99	1.87	1.39	1.41	1.33	1.30
NQ_T	1.62	1.65	1.84	2.84	4.07	4.48	3.47	3.02	3.23	3.20	2.73	2.02
MNQ_T	3.24	3.11	3.42	5.66	10.9	11.0	8.12	7.23	6.14	5.72	5.28	4.02
NMQ	2.29	2.09	2.24	3.81	8.81	6.42	3.97	3.42	3.53	4.20	3.55	2.89
MQ	4.09	3.70	4.90	9.53	19.3	15.9	11.8	10.1	8.24	7.43	6.66	5.34
HMQ	6.51	5.33	9.68	17.9	47.6	42.7	24.6	26.2	15.6	15.3	14.6	11.8
MHQ	7.09	6.16	10.7	21.7	37.5	33.3	31.6	29.2	18.8	17.4	13.5	9.86
HQ	22.8	13.7	29.7	50.4	77.0	59.0	68.1	80.2	38.0	50.3	55.1	50.0

Jahreswerte in m³/s (Q),l/s.km²(Mq), mm (h_A)

	Berichtsjahr			Reihe: 2003 - 2007			Reihe: 1951 - 2008		
NQ	2.78	27.01.		1.95	28.10.2004		0.70	11.01.1960	
NQ_T	3.76	08.02.					1.62	11.01.1960	
$MJNQ_T$							2.80		
NJMQ							5.01		2003
MQ,Mq,h_A	8.69	20.6	651	7.71	18.3	578	8.94	21.2	670
HJMQ							13.9		1965
MJHQ							48.6		
HQ	57.4	16.08.		49.0	05.10.2005		80.2	12.08.2002	

NNQ seit 1951: 0.70 11.01.1960 **HHQ seit** 1951: 80.2 12.08.2002

Berichtsjahr(J) Überschreitungsdauer der Abflüsse in Tagen Reihe(R): 2003-2007

m³/s	Tage(J)	Tage(R)	m³/s	Tage(J)	Tage(R)	m³/s	Tage(J)	Tage(R)	m³/s	Tage(J)	Tage(R)
10000			500			20.0	16	10.6	1.00		
8000			350			16.0	35	26.0	0.80		
6000			250			12.0	69	56.0	0.60		
4000			180			9.00	115	97.8	0.40		
3000			140			7.00	179	144.8	0.30		
2000			100			5.00	315	249.8	0.20		
1600			80.0			3.50	366	342.2	0.10		
1200			60.0			2.50		365.2	0.06		
900			40.0			1.80			0.03		
700			30.0	1	0.8	1.40			0.00		

Extremwerte beeinflusst
Im Nov,Dez nach ergänzten Wasserständen ermittelt

Abflüsse

Nr. 639 Zeltweg
Mur

Mst.Nr. 211136 Art: Schreibpegel Einzugsgebiet: 2957.5 km²

Monat	I	II	III	IV	V	VI	VII	VIII	IX	X	XI	XII
Tag	Tägliche Abflüsse 2008 in m³/s											
1.	28.6	29.0	31.8	30.6	67.5	127	62.4	62.8	48.5	36.3	68.6	44.2
2.	24.9	26.1	35.3	32.0	67.6	122	60.3	65.7	50.7	34.8	60.5	49.1
3.	24.8	25.3	41.2	31.3	65.3	121	62.3	66.8	47.8	47.8	54.8	44.4
4.	26.3	24.4	41.1	29.8	67.2	119	66.1	59.7	45.8	59.5	52.9	41.2
5.	28.8	24.3	36.5	28.9	74.4	113	58.5	64.8	43.6	48.7	52.6	40.5
6.	28.7	24.1	30.8	28.0	70.4	124	55.0	54.8	42.4	45.8	48.8	40.3
7.	27.9	23.8	30.8	28.2	75.1	117	53.9	53.2	41.2	52.9	50.7	38.1
8.	28.2	23.6	30.1	28.3	82.4	109	58.1	52.2	49.3	56.2	50.4	36.3
9.	26.7	22.8	29.8	27.9	89.1	101	55.9	85.3	43.8	54.0	48.0	34.6
10.	28.2	22.5	28.5	31.1	95.7	95.6	52.2	67.2	42.8	51.6	46.0	38.3
11.	25.7	21.5	29.0	38.9	103	96.2	48.8	59.1	57.6	51.2	45.1	41.4
12.	28.0	21.8	29.4	50.7	102	104	51.7	56.4	51.8	48.3	43.5	48.8
13.	29.2	21.6	32.3	46.5	101	99.3	50.0	52.9	62.9	46.6	49.5	45.7
14.	27.1	22.2	30.4	40.5	103	96.0	59.5	52.9	54.0	44.9	55.8	41.8
15.	28.9	22.7	32.2	42.1	103	85.4	80.5	69.3	52.6	48.7	49.3	38.8
16.	27.2	22.0	35.4	40.0	107	77.4	64.1	228	49.7	46.3	47.4	41.4
17.	27.7	18.0	34.8	40.6	113	76.6	63.6	144	48.5	46.6	46.1	41.8
18.	29.2	20.7	33.8	40.1	124	77.4	85.4	110	46.6	44.6	43.4	41.9
19.	29.2	22.7	31.8	42.4	138	73.8	67.9	95.2	45.8	42.4	42.2	40.2
20.	27.7	21.9	30.5	49.1	163	75.0	62.4	87.9	44.5	41.7	40.9	38.0
21.	26.5	21.7	28.8	55.7	166	79.6	86.8	84.8	41.8	40.8	41.8	43.9
22.	26.8	22.5	29.2	79.1	146	74.3	78.8	76.8	41.2	42.7	41.2	45.9
23.	27.5	25.0	28.0	71.4	139	73.1	82.4	73.4	42.8	41.8	39.6	47.2
24.	27.0	27.6	27.6	63.2	142	89.0	94.5	82.4	41.1	39.4	38.5	45.4
25.	28.3	26.6	26.7	60.4	134	77.4	88.7	70.0	40.4	38.5	40.2	43.2
26.	26.8	29.0	27.1	57.6	133	72.9	78.8	66.3	41.4	36.4	39.1	39.7
27.	25.2	29.8	26.7	53.9	139	89.1	75.8	63.1	39.1	35.9	38.6	37.4
28.	29.0	30.0	27.4	56.4	148	76.1	68.2	60.7	36.9	36.1	36.5	37.0
29.	32.1	28.9	27.0	65.5	143	66.6	65.5	57.7	36.4	40.5	37.7	30.9
30.	29.4		27.1	68.3	146	67.1	71.4	53.0	37.7	109	37.1	29.4
31.	28.6		28.1		147		62.7	50.7		85.2		29.4
	Extremwerte in m³/s											
am	27.	17.	12.	01.	03.	29.	11.	08.	28.	02.	18.	28.
NQ	16.5	14.2	21.7	22.8	57.1	60.3	38.0	42.5	33.9	33.2	33.2	25.7
HQ	38.9	33.9	46.1	89.9	188	137	104	298	75.5	150	73.0	58.1
am	29.	28.	03.	22.	21.	01.	21.	16.	13.	30.	01.	01.
	Monatsmittel in m³/s(MQ),l/s.km²(Mq) bzw.Monatssummen in mm (h_A)											
MQ	27.7	24.2	30.9	45.3	113	92.5	66.8	75.1	45.6	48.2	46.2	40.5
Mq	9.38	8.19	10.5	15.3	38.1	31.3	22.6	25.4	15.4	16.3	15.6	13.7
h_A	25	21	28	40	102	81	61	68	40	44	41	36

Reihe: 2003-2007	Mittlere Monatsmittel in m³/s (MQ),l/s.km²(Mq) bzw. -summen in mm (h_A)											
MQ	26.7	23.2	30.1	61.6	95.7	85.7	82.4	61.7	59.4	61.9	43.8	32.4
Mq	9.04	7.86	10.2	20.8	32.4	29.0	27.8	20.9	20.1	20.9	14.8	11.0
h_A	24	20	27	54	87	75	75	56	52	56	38	28
Reihe: 1966-2008	**Mittlere Monatsmittel mit Extremwerten in m³/s**											
NQ	8.17	9.70	10.5	12.7	29.9	34.5	14.7	17.8	15.3	17.0	13.7	8.70
NQ_T	12.2	10.5	11.7	17.8	30.9	40.3	26.8	20.5	22.2	20.0	15.3	12.1
MNQ_T	18.3	17.8	20.7	33.4	70.5	72.3	54.2	43.7	37.8	34.3	29.9	20.7
NMQ	15.2	14.4	16.8	27.6	69.6	58.7	37.8	27.2	34.3	22.5	19.6	17.0
MQ	23.4	21.7	30.8	59.2	117	103	83.3	66.4	55.6	50.6	41.7	30.2
HMQ	42.6	31.3	56.4	108	248	163	146	175	91.5	116	111	58.1
MHQ	36.6	30.9	63.0	123	215	188	194	160	122	126	91.6	49.3
HQ	112	48.8	126	258	433	460	452	591	298	567	610	96.2

Jahreswerte in m³/s (Q),l/s.km²(Mq), mm (h_A)

	Berichtsjahr			Reihe: 2003 - 2007			Reihe: 1966 - 2008		
NQ	14.2	17.02.		11.5	02.03.2005		8.17	08.01.1979	
NQ_T	18.0	17.02.					10.5	13.02.1984	
$MJNQ_T$							16.2		
NJMQ							36.0		1971
MQ,Mq,h_A	54.8	18.5	586	55.5	18.8	593	57.1	19.3	610
HJMQ							76.6		1975
MJHQ							303		
HQ	298	16.08.		567	06.10.2005		610	05.11.1966	

NNQ seit 1966: 8.17 08.01.1979 **HHQ seit** 1966: 610 05.11.1966

Berichtsjahr(J)	Überschreitungsdauer der Abflüsse in Tagen											Reihe(R): 2003-2007
m³/s	Tage(J)	Tage(R)	m³/s	Tage(J)	Tage(R)	m³/s	Tage(J)	Tage(R)	m³/s	Tage(J)	Tage(R)	
10000			500			20.0	365	351.8	1.00			
8000			350		0.2	16.0	366	364.8	0.80			
6000			250		0.8	12.0		365.2	0.60			
4000			180	1	3.6	9.00			0.40			
3000			140	10	10.4	7.00			0.30			
2000			100	35	35.4	5.00			0.20			
1600			80.0	57	68.4	3.50			0.10			
1200			60.0	113	129.4	2.50			0.06			
900			40.0	236	214.6	1.80			0.03			
700			30.0	285	269.0	1.40			0.00			

siehe Tabelle Überleitungen u. Speicherungen d. Berichtsjahrs
Extremwerte beeinflusst

Nr. 640 Eppenstein
Granitzenbach

Mst.Nr. 211730 Art: Schreibpegel Einzugsgebiet: 153.1 km²

Monat	I	II	III	IV	V	VI	VII	VIII	IX	X	XI	XII
Tag	Tägliche Abflüsse 2008 in m³/s											
1.	1.24	1.05	1.19	1.31	1.69	2.27	2.33	2.67	1.45	1.26	2.23	2.49
2.	1.24	1.07	1.26	1.30	1.68	2.18	2.37	2.38	1.59	1.25	2.00	2.03
3.	1.22	1.05	1.21	1.24	1.70	2.52	2.93	2.24	1.45	3.34	1.90	1.84
4.	1.18	1.06	1.18	1.23	1.69	2.41	3.00	2.24	1.43	2.79	1.85	1.68
5.	1.19	1.11	1.12	1.21	1.89	4.05	2.53	2.13	1.47	1.92	1.87	1.68
6.	1.20	1.09	1.15	1.20	1.83	5.36	2.44	2.05	1.42	1.83	1.81	1.72
7.	1.18	1.07	1.27	1.30	1.79	4.49	2.53	2.03	1.39	1.82	1.84	1.64
8.	1.10	1.06	1.29	1.25	1.81	4.06	2.74	2.16	1.64	1.80	2.08	1.59
9.	1.07	1.07	1.31	1.32	1.85	3.76	2.50	2.48	1.49	1.73	1.91	1.56
10.	1.07	1.07	1.30	1.41	1.91	3.46	2.42	2.05	1.45	1.68	1.81	1.54
11.	1.07	1.06	1.32	1.59	1.92	3.85	2.36	1.98	1.50	1.66	1.76	2.15
12.	1.23	1.11	1.39	1.58	1.94	3.67	2.30	1.93	1.91	1.67	1.75	2.91
13.	1.28	1.12	1.36	1.42	1.93	3.50	2.48	1.89	2.52	1.62	2.14	2.07
14.	1.20	1.15	1.27	1.38	1.92	3.29	4.46	1.89	1.78	1.62	2.05	1.92
15.	1.15	1.08	1.28	1.36	1.98	3.10	3.13	2.19	1.89	1.72	1.84	1.95
16.	1.16	1.10	1.31	1.32	2.13	2.94	2.64	3.28	1.64	1.67	1.75	1.98
17.	1.26	1.15	1.31	1.34	2.31	2.85	2.78	1.88	1.53	1.65	1.69	2.21
18.	1.25	1.19	1.24	1.32	2.54	2.77	3.94	1.73	1.48	1.59	1.60	2.09
19.	1.18	1.16	1.21	1.56	2.78	2.70	3.06	1.66	1.41	1.58	1.58	1.97
20.	1.20	1.07	1.20	1.56	4.13	2.70	3.02	1.94	1.38	1.54	1.59	1.89
21.	1.17	1.05	1.21	1.72	3.45	2.77	3.73	1.79	1.34	1.52	1.57	2.03
22.	1.15	1.06	1.24	1.90	3.05	2.57	3.09	1.67	1.31	1.51	1.53	2.03
23.	1.10	1.07	1.23	1.73	3.29	2.51	2.95	1.83	1.30	1.51	1.52	1.98
24.	1.13	1.07	1.25	1.63	3.15	2.83	2.83	1.82	1.28	1.50	1.65	1.90
25.	1.10	1.08	1.22	1.59	3.00	2.54	2.71	1.61	1.33	1.48	1.66	1.86
26.	1.10	1.08	1.22	1.54	2.86	2.39	2.63	1.56	1.41	1.47	1.62	1.73
27.	1.05	1.08	1.26	1.55	2.79	2.53	2.67	1.54	1.31	1.45	1.61	1.75
28.	1.10	1.06	1.29	1.57	2.73	2.45	2.42	1.54	1.29	1.48	1.67	1.69
29.	1.06	1.07	1.31	1.62	2.60	2.32	2.37	1.50	1.29	1.66	1.63	1.67
30.	1.06		1.29	1.63	2.60	2.54	2.41	1.48	1.27	4.94	1.75	1.64
31.	1.05		1.28		2.46		2.52	1.46		2.25		1.61
	Extremwerte in m³/s											
am	10.	16.	06.	15.	02.	02.	17.	19.	07.	14.	21.	10.
NQ	0.64	0.64	0.64	1.11	1.30	1.53	1.73	1.20	1.12	0.97	1.12	0.99
HQ	1.62	1.62	1.93	2.59	4.84	8.06	7.54	6.65	3.71	10.9	2.85	4.19
am	15.	14.	06.	21.	20.	11.	14.	16.	12.	30.	13.	01.
	Monatsmittel in m³/s(MQ),l/s.km²(Mq) bzw.Monatssummen in mm (h_A)											
MQ	1.15	1.09	1.26	1.45	2.37	3.05	2.78	1.95	1.50	1.82	1.77	1.90
Mq	7.53	7.10	8.21	9.50	15.5	19.9	18.2	12.8	9.78	11.9	11.6	12.4
h_A	20	18	22	25	41	52	49	34	25	32	30	32

Reihe: 2003-2007	Mittlere Monatsmittel in m³/s (MQ),l/s.km²(Mq) bzw. -summen in mm (h_A)											
MQ	1.33	1.15	1.52	2.37	2.95	2.77	2.63	2.96	2.69	2.44	1.86	1.43
Mq	8.69	7.53	9.92	15.5	19.3	18.1	17.2	19.3	17.6	15.9	12.1	9.33
h_A	23	19	27	40	52	47	46	52	46	43	31	24
Reihe: 1987-2008	**Mittlere Monatsmittel mit Extremwerten in m³/s**											
NQ	0.64	0.51	0.58	0.60	0.83	0.58	0.61	0.61	0.87	0.87	0.77	0.66
NQ_T	0.97	0.82	0.99	1.00	1.14	0.92	0.94	0.84	0.94	1.12	1.18	0.96
MNQ_T	1.31	1.21	1.27	1.66	2.33	2.02	1.92	1.85	1.90	1.92	1.85	1.58
NMQ	1.12	1.00	1.12	1.22	1.60	1.11	1.18	1.14	1.10	1.36	1.28	1.11
MQ	1.52	1.42	1.61	2.27	3.15	2.89	2.89	2.79	2.59	2.69	2.36	1.88
HMQ	2.40	2.09	2.28	4.17	5.53	5.95	5.32	6.86	5.78	5.05	5.05	3.29
MHQ	2.54	2.63	3.83	4.76	7.44	10.1	18.4	17.9	8.18	10.5	6.34	3.42
HQ	9.77	5.68	8.13	10.6	15.6	32.8	59.9	85.4	19.7	35.9	15.1	7.56

Jahreswerte in m³/s (Q),l/s.km²(Mq), mm (h_A)

	Berichtsjahr			Reihe: 2003 - 2007			Reihe: 1987 - 2008		
NQ	0.64	10.01.		0.51	13.02.2006		0.51	13.02.2006	
NQ_T	1.05	21.02.					0.82	18.02.2006	
$MJNQ_T$							1.10		
NJMQ							1.54		2003
MQ,Mq,h_A	1.84	12.0	381	2.17	14.2	449	2.35	15.3	484
HJMQ							3.28		1999
MJHQ							26.4		
HQ	10.9	30.10.		85.4	26.08.2005		85.4	26.08.2005	

NNQ seit 1987: 0.51 13.02.2006 **HHQ seit** 1987: 85.4 26.08.2005

Berichtsjahr(J)	Überschreitungsdauer der Abflüsse in Tagen											Reihe(R): 2003-2007
m³/s	Tage(J)	Tage(R)	m³/s	Tage(J)	Tage(R)	m³/s	Tage(J)	Tage(R)	m³/s	Tage(J)	Tage(R)	
10000			500			20.0		0.2	1.00	366	351.0	
8000			350			16.0		0.6	0.80		365.2	
6000			250			12.0		1.4	0.60			
4000			180			9.00		3.4	0.40			
3000			140			7.00		7.6	0.30			
2000			100			5.00	1	19.2	0.20			
1600			80.0			3.50	13	50.2	0.10			
1200			60.0			2.50	65	84.8	0.06			
900			40.0			1.80	150	146.2	0.03			
700			30.0			1.40	248	238.6	0.00			

durch Kraftwerksbetrieb beeinflusst
Im Jän,Feb,Dez durch Eis beeinflusst
Im Jän,Feb,Mai,Jun,Jul,Aug,Sep,Okt,Dez n.erg.Wasserständen erm.

Abflüsse

Nr. 641 Hammerjäger
Ingeringbach

Mst.Nr. 211920 Art: Schreibpegel Einzugsgebiet: 198.5 km²

Monat	I	II	III	IV	V	VI	VII	VIII	IX	X	XI	XII
Tag	Tägliche Abflüsse 2008 in m³/s											
1.	1.79	1.41	1.74	1.70	5.14	9.70	3.78	5.38	3.54	2.34	3.28	2.69
2.	1.65	1.41	2.30	1.73	4.98	9.11	3.69	5.72	3.44	2.36	3.11	2.50
3.	1.75	1.36	2.21	1.66	5.18	8.52	3.53	5.42	3.25	3.85	3.05	2.39
4.	1.69	1.36	2.04	1.65	5.63	7.98	3.58	6.22	3.07	3.53	2.94	2.20
5.	1.67	1.37	1.81	1.64	6.13	8.32	3.32	5.82	2.95	3.04	2.86	2.24
6.	1.79	1.35	1.71	1.64	6.14	8.52	3.25	5.30	2.81	3.01	2.82	2.26
7.	1.73	1.35	1.74	1.69	6.57	7.81	3.22	5.12	2.77	3.24	2.83	2.15
8.	1.68	1.29	1.75	1.66	7.26	7.55	3.17	5.25	2.85	3.29	3.05	2.08
9.	1.68	1.28	1.72	1.69	7.84	7.13	3.01	5.70	2.64	3.30	2.83	1.99
10.	1.66	1.30	1.68	1.84	8.21	6.58	2.85	4.97	2.72	3.35	2.71	2.03
11.	1.67	1.25	1.70	2.29	8.91	7.35	2.72	4.76	2.84	3.30	2.65	2.60
12.	1.70	1.21	1.79	2.97	9.20	7.45	2.67	4.51	3.21	3.24	2.57	3.61
13.	1.86	1.28	1.71	2.70	9.20	7.09	2.70	4.42	3.33	3.14	3.04	2.76
14.	1.73	1.36	1.70	2.61	9.10	6.62	5.04	4.15	2.88	3.09	2.92	2.56
15.	1.67	1.30	1.82	2.64	9.04	6.14	4.30	6.81	3.06	3.03	2.70	2.51
16.	1.66	1.11	1.94	2.55	9.16	5.64	3.57	13.5	2.86	2.97	2.60	2.55
17.	1.75	1.09	1.83	2.51	9.46	5.21	4.71	9.70	2.75	2.96	2.55	2.79
18.	1.77	1.23	1.76	2.44	10.6	4.82	5.48	8.82	2.68	2.85	2.42	2.65
19.	1.71	1.29	1.69	2.55	11.3	4.45	4.59	8.01	2.66	2.76	2.41	2.52
20.	1.74	1.22	1.66	2.84	12.4	4.18	4.81	8.09	2.61	2.66	2.39	2.44
21.	1.67	1.21	1.67	3.69	11.7	4.11	5.96	7.50	2.58	2.57	2.46	2.61
22.	1.67	1.23	1.69	5.18	11.0	3.89	5.37	6.67	2.53	2.51	2.35	2.69
23.	1.57	1.28	1.66	4.74	10.4	3.97	7.64	6.27	2.51	2.42	2.24	2.65
24.	1.56	1.28	1.63	4.52	9.85	4.39	9.19	6.08	2.46	2.38	2.22	2.52
25.	1.59	1.36	1.57	4.49	9.79	3.76	8.56	5.44	2.49	2.30	2.27	2.42
26.	1.53	1.41	1.57	4.24	10.2	3.80	7.97	4.94	2.53	2.24	2.22	1.98
27.	1.56	1.48	1.60	4.01	10.7	5.17	7.52	4.44	2.43	2.23	2.17	2.09
28.	1.63	1.47	1.59	4.19	11.3	4.04	6.67	4.42	2.36	2.18	2.15	1.98
29.	1.47	1.51	1.56	4.82	11.3	3.81	6.18	4.16	2.35	2.65	2.21	1.74
30.	1.43		1.56	4.88	10.9	4.13	5.71	3.88	2.34	5.12	2.22	1.62
31.	1.39		1.61		10.1		5.23	3.69		3.58		1.98
	Extremwerte in m³/s											
am	27.	01.	02.	18.	04.	23.	17.	27.	11.	02.	24.	29.
NQ	0.52	0.52	0.99	0.69	3.45	1.23	1.11	1.11	0.78	0.69	1.50	0.52
HQ	4.57	5.10	4.57	6.23	13.9	12.2	9.50	21.9	5.94	8.11	3.60	4.83
am	28.	01.	02.	22.	20.	01.	24.	16.	12.	30.	01.	12.
	Monatsmittel in m³/s(MQ),l/s.km²(Mq) bzw.Monatssummen in mm (h_A)											
MQ	1.66	1.31	1.74	2.93	8.99	6.04	4.84	5.97	2.78	2.95	2.61	2.38
Mq	8.36	6.61	8.78	14.7	45.3	30.4	24.4	30.1	14.0	14.9	13.1	12.0
h_A	22	17	24	38	121	79	65	81	36	40	34	31

Reihe: 2003-2007 **Mittlere Monatsmittel in m³/s (MQ),l/s.km²(Mq) bzw. -summen in mm (h_A)**

MQ	1.64	1.41	1.88	4.27	7.31	5.73	5.25	3.93	4.34	3.71	2.67	2.04
Mq	8.27	7.11	9.48	21.5	36.8	28.9	26.4	19.8	21.9	18.7	13.4	10.3
h_A	22	18	25	56	99	75	71	53	57	50	35	27

Reihe: 1994-2008 **Mittlere Monatsmittel mit Extremwerten in m³/s**

NQ	0.51	0.38	0.38	0.44	0.88	0.60	0.45	0.52	0.67	0.60	0.58	0.38
NQ_T	0.79	0.69	0.91	1.28	3.26	2.25	1.37	1.14	1.60	1.62	1.25	1.04
MNQ_T	1.20	1.18	1.28	2.17	5.38	4.16	3.15	2.78	2.76	2.73	2.20	1.57
NMQ	1.13	0.94	1.16	2.08	4.39	2.85	1.79	1.53	1.92	2.32	1.71	1.31
MQ	1.56	1.42	1.84	4.07	8.52	6.02	5.31	4.80	4.27	3.94	3.06	2.24
HMQ	2.22	1.83	2.76	8.38	12.3	10.1	8.71	9.66	8.44	8.49	6.16	4.14
MHQ	4.06	2.88	5.21	11.1	15.2	14.3	19.1	16.5	10.0	10.1	6.73	4.82
HQ	11.1	5.10	13.8	20.7	24.6	27.1	49.9	43.4	21.2	30.5	15.4	8.12

Jahreswerte in m³/s (Q),l/s.km²(Mq), mm (h_J)

	Berichtsjahr			Reihe: 2003 - 2007			Reihe: 1994 - 2008		
NQ	0.52	27.01.		0.38	21.12.2004		0.38	23.03.1998	
NQ_T	1.09	17.02.					0.69	06.02.1998	
$MJNQ_T$							1.05		
NJMQ							2.36		2003
MQ,Mq,h_A	3.70	18.6	589	3.69	18.6	587	3.93	19.8	627
HJMQ							4.95		1996
MJHQ							26.1		
HQ	21.9	16.08.		30.5	05.10.2005		49.9	02.07.1995	

NNQ seit 1994: 0.38 23.03.1998 **HHQ seit** 1994: 49.9 02.07.1995

Berichtsjahr(J) Überschreitungsdauer der Abflüsse in Tagen Reihe(R): 2003-2007

m³/s	Tage(J)	Tage(R)	m³/s	Tage(J)	Tage(R)	m³/s	Tage(J)	Tage(R)	m³/s	Tage(J)	Tage(R)
10000			500			20.0		0.2	1.00	366	359.0
8000			350			16.0		1.2	0.80		365.0
6000			250			12.0	2	6.0	0.60		365.2
4000			180			9.00	25	22.4	0.40		
3000			140			7.00	47	41.6	0.30		
2000			100			5.00	83	80.0	0.20		
1600			80.0			3.50	130	138.0	0.10		
1200			60.0			2.50	220	208.6	0.06		
900			40.0			1.80	272	271.8	0.03		
700			30.0			1.40	342	320.6	0.00		

durch Kraftwerksbetrieb beeinflusst
Im Dez nach ergänzten Wasserständen ermittelt
Im Feb,Dez durch Eis beeinflusst

Nr. 642 Unterwald
Liesingbach

Mst.Nr. 211821 Art: Schreibpegel Einzugsgebiet: 44.1 km²

Monat	I	II	III	IV	V	VI	VII	VIII	IX	X	XI	XII
Tag	Tägliche Abflüsse 2008 in m³/s											
1.	0.77	0.73	0.96	0.71	1.69	3.47	1.93	2.35	1.45	0.98	1.14	0.90
2.	0.81	0.71	1.06	0.75	1.64	3.31	1.93	2.38	1.37	0.98	1.11	0.83
3.	0.78	0.64	1.18	0.73	1.67	3.29	1.92	2.24	1.31	1.34	1.10	0.82
4.	0.72	0.53	1.15	0.72	1.71	3.17	2.00	2.20	1.28	1.17	1.06	0.77
5.	0.68	0.51	0.99	0.71	1.71	3.52	1.85	2.12	1.24	1.13	1.03	0.77
6.	0.68	0.46	0.87	0.68	1.71	3.52	1.81	2.02	1.21	1.15	1.03	0.75
7.	0.70	0.44	0.84	0.67	1.82	3.16	1.78	1.93	1.22	1.22	1.02	0.73
8.	0.71	0.42	0.81	0.67	1.88	2.92	1.76	1.97	1.19	1.25	1.05	0.71
9.	0.69	0.41	0.80	0.70	1.97	2.76	1.72	1.95	1.15	1.24	1.01	0.69
10.	0.70	0.42	0.77	0.80	2.21	2.64	1.60	1.81	1.11	1.22	0.97	0.69
11.	0.69	0.42	0.72	1.02	2.27	2.76	1.60	1.76	1.11	1.21	0.96	0.78
12.	0.70	0.42	0.70	1.11	2.31	2.69	1.57	1.72	1.21	1.20	0.95	0.86
13.	0.69	0.43	0.75	0.97	2.45	2.66	1.54	1.66	1.23	1.20	1.00	0.77
14.	0.69	0.41	0.71	0.97	2.70	2.46	1.95	1.62	1.13	1.19	0.95	0.74
15.	0.70	0.45	0.79	0.97	2.98	2.34	1.79	2.14	1.17	1.17	0.91	0.77
16.	0.69	0.47	0.81	0.88	3.23	2.20	1.65	3.80	1.18	1.15	0.91	0.77
17.	0.68	0.43	0.81	0.89	3.64	2.13	1.80	2.49	1.13	1.18	0.90	0.79
18.	0.69	0.49	0.81	0.90	3.94	2.09	1.82	2.22	1.10	1.15	0.87	0.78
19.	0.66	0.47	0.79	1.01	4.06	1.97	1.76	2.07	1.09	1.11	0.87	0.77
20.	0.67	0.47	0.83	1.13	4.37	1.91	2.19	2.09	1.07	1.08	0.86	0.76
21.	0.68	0.45	0.83	1.58	4.18	1.86	2.59	1.94	1.07	1.07	0.90	0.81
22.	0.66	0.48	0.79	1.88	3.84	1.82	2.47	1.86	1.06	1.05	0.84	0.95
23.	0.68	0.52	0.78	1.60	3.66	2.04	3.30	1.84	1.04	1.02	0.81	0.98
24.	0.65	0.56	0.76	1.54	3.58	2.02	3.64	1.77	1.02	1.00	0.81	0.93
25.	0.64	0.62	0.71	1.57	3.59	1.89	3.43	1.70	1.05	0.99	0.80	0.89
26.	0.64	0.66	0.68	1.52	3.63	2.07	3.20	1.63	1.04	0.97	0.79	0.80
27.	0.67	0.70	0.69	1.47	3.76	2.23	3.18	1.58	1.01	0.95	0.79	0.79
28.	0.72	0.75	0.69	1.51	3.89	2.00	2.91	1.54	1.02	0.93	0.78	0.77
29.	0.70	0.82	0.69	1.61	3.87	1.93	2.75	1.49	1.00	1.11	0.77	0.70
30.	0.70		0.67	1.67	3.75	2.14	2.66	1.43	0.98	1.74	0.79	0.68
31.	0.69		0.69		3.55		2.52	1.40		1.26		0.70
	Extremwerte in m³/s											
am	27.	17.	12.	17.	06.	30.	05.	15.	24.	04.	25.	02.
NQ	0.06	0.31	0.16	0.11	1.50	0.52	0.48	1.17	0.26	0.76	0.69	0.25
HQ	1.28	0.84	1.67	2.99	5.18	5.51	5.33	7.48	2.22	2.42	1.39	1.12
am	27.	29.	03.	21.	20.	26.	20.	16.	03.	30.	01.	01.
	Monatsmittel in m³/s(MQ),l/s.km²(Mq) bzw.Monatssummen in mm (h_A)											
MQ	0.69	0.53	0.81	1.10	2.94	2.50	2.21	1.96	1.14	1.14	0.93	0.79
Mq	15.7	12.0	18.4	24.9	66.8	56.7	50.2	44.4	25.9	25.9	21.0	17.9
h_A	42	30	49	65	179	147	134	119	67	69	54	46

Reihe: 2003-2007 **Mittlere Monatsmittel in m³/s (MQ),l/s.km²(Mq) bzw. -summen in mm (h_A)**

MQ	0.61	0.57	0.73	1.33	2.33	1.73	1.57	1.25	1.36	1.17	0.94	0.76
Mq	13.9	13.0	16.6	30.1	52.9	39.3	35.6	28.3	30.9	26.6	21.4	17.2
h_A	37	32	44	78	142	102	95	76	80	71	55	44

Reihe: 1989-2008 **Mittlere Monatsmittel mit Extremwerten in m³/s**

NQ	.050	0.09	0.09	0.07	0.21	0.12	0.12	0.19	0.10	0.17	0.17	0.07
NQ_T	0.25	0.31	0.31	0.40	0.43	0.79	0.66	0.60	0.58	0.48	0.45	0.38
MNQ_T	0.47	0.45	0.47	0.81	1.73	1.48	1.16	0.98	0.94	0.93	0.81	0.60
NMQ	0.41	0.37	0.38	0.54	1.32	1.08	0.74	0.67	0.70	0.58	0.49	0.50
MQ	0.59	0.54	0.71	1.31	2.57	1.99	1.77	1.40	1.33	1.27	1.01	0.75
HMQ	0.73	0.77	0.99	2.69	4.63	3.62	3.14	2.54	2.40	2.77	1.61	1.09
MHQ	0.90	0.75	1.52	2.91	4.74	4.03	8.18	3.91	2.76	3.00	1.88	1.33
HQ	2.13	1.43	2.64	6.91	10.6	8.26	35.0	8.55	6.14	13.6	4.39	3.14

Jahreswerte in m³/s (Q),l/s.km²(Mq), mm (h_J)

	Berichtsjahr			Reihe: 2003 - 2007			Reihe: 1989 - 2008		
NQ	0.06	27.01.		0.07	19.12.2006		.050	15.01.1991	
NQ_T	0.41	09.02.					0.25	25.01.2000	
$MJNQ_T$							0.40		
NJMQ							0.83		2003
MQ,Mq,h_A	1.40	31.7	1004	1.20	27.2	861	1.28	28.9	914
HJMQ							1.51		1996
MJHQ							9.62		
HQ	7.48	16.08.		5.10	09.09.2007		35.0	31.07.1998	

NNQ seit 1989: .050 15.01.1991 **HHQ seit** 1989: 35.0 31.07.1998

Berichtsjahr(J) Überschreitungsdauer der Abflüsse in Tagen Reihe(R): 2003-2007

m³/s	Tage(J)	Tage(R)	m³/s	Tage(J)	Tage(R)	m³/s	Tage(J)	Tage(R)	m³/s	Tage(J)	Tage(R)
10000			500			20.0			1.00	204	179.6
8000			350			16.0			0.80	256	227.4
6000			250			12.0			0.60	345	310.8
4000			180			9.00			0.40	366	362.0
3000			140			7.00			0.30		365.2
2000			100			5.00			0.20		
1600			80.0			3.50	19	3.8	0.10		
1200			60.0			2.50	42	25.0	0.06		
900			40.0			1.80	96	64.4	0.03		
700			30.0			1.40	135	105.2	0.00		

Extremwerte beeinflusst
Im Feb,Mrz,Apr nach ergänzten Wasserständen ermittelt

Abflüsse

Nr. 643 Kammern im Liesingtal
Liesingbach

Mst.Nr. 211169 Art: Schreibpegel Einzugsgebiet: 265.6 km²

Monat	I	II	III	IV	V	VI	VII	VIII	IX	X	XI	XII
Tag	Tägliche Abflüsse 2008 in m³/s											
1.	4.62	3.55	5.34	4.54	9.26	10.2	6.44	7.94	5.90	4.12	5.57	5.63
2.	4.58	3.53	6.79	4.80	8.90	10.3	6.25	8.17	5.79	4.06	5.36	5.31
3.	4.58	3.41	7.21	4.76	8.84	9.57	6.16	7.66	5.45	6.18	5.20	5.08
4.	4.42	3.38	7.29	4.64	8.90	9.67	6.53	8.20	5.26	5.54	5.08	4.85
5.	4.36	3.37	6.51	4.50	9.24	11.1	6.00	7.99	5.09	4.81	4.96	4.78
6.	4.34	3.33	5.94	4.48	9.01	11.0	5.86	7.39	4.94	4.68	4.91	4.75
7.	4.28	3.48	5.64	4.57	9.11	10.3	5.81	7.13	4.90	4.72	4.90	4.66
8.	4.22	3.31	5.42	4.49	9.23	9.65	5.81	7.33	4.96	4.73	5.16	4.57
9.	4.15	3.22	5.20	4.54	9.51	9.06	5.59	7.64	4.66	4.73	4.87	4.51
10.	4.12	3.19	5.03	4.88	9.70	8.55	5.32	6.87	4.53	4.61	4.77	4.45
11.	4.09	3.14	5.00	5.59	9.90	9.02	5.16	6.51	4.53	4.54	4.68	5.11
12.	4.11	3.09	5.00	6.35	9.82	8.93	5.10	6.18	5.78	4.49	4.61	6.71
13.	4.16	3.05	5.14	6.01	9.81	8.52	5.18	6.14	5.92	4.41	5.00	5.18
14.	4.09	3.06	5.07	5.91	9.87	8.15	7.45	5.90	5.03	4.36	5.12	4.94
15.	4.01	3.05	5.67	5.94	10.0	7.80	6.89	8.05	5.34	4.28	4.86	4.90
16.	4.00	2.98	5.69	5.69	10.2	7.52	6.26	15.6	5.39	4.23	4.79	4.92
17.	4.05	2.74	5.66	5.56	10.4	7.27	6.77	11.1	5.02	4.37	4.81	5.16
18.	4.05	2.91	5.52	5.52	10.9	7.08	7.18	10.0	4.92	4.17	4.70	5.07
19.	4.13	2.94	5.31	5.84	11.4	6.74	6.49	9.25	4.88	4.11	4.65	4.97
20.	4.30	2.92	5.15	6.29	12.6	6.54	7.64	9.14	4.76	4.00	4.56	5.07
21.	4.22	2.94	5.09	7.96	12.0	6.35	9.44	8.60	4.79	3.94	5.16	6.03
22.	4.29	3.01	4.98	10.6	11.1	6.18	8.17	8.06	4.72	3.88	5.01	6.36
23.	4.21	3.29	4.84	9.87	10.5	6.96	10.5	7.94	4.57	3.81	4.78	6.31
24.	4.07	3.74	4.75	9.25	10.3	7.82	13.1	7.75	4.33	3.75	4.69	6.00
25.	4.05	4.11	4.60	9.06	10.1	6.62	11.2	7.25	4.44	3.71	4.66	5.84
26.	3.98	4.39	4.50	8.80	10.1	6.60	10.2	6.91	4.59	3.63	4.64	5.44
27.	4.35	4.59	4.44	8.42	10.3	8.00	10.6	6.66	4.40	3.58	4.60	5.32
28.	4.86	4.64	4.41	8.44	10.3	6.77	9.23	6.43	4.29	3.52	4.57	5.20
29.	4.07	4.65	4.37	8.93	10.1	6.50	8.86	6.20	4.22	3.89	4.59	4.90
30.	3.69		4.32	9.12	9.74	7.10	8.45	5.95	4.16	7.80	4.71	4.71
31.	3.60		4.39		9.33		8.11	5.76		6.04		4.62
	Extremwerte in m³/s											
am	27.	17.	01.	14.	02.	23.	09.	24.	17.	29.	03.	04.
NQ	1.79	1.45	2.05	2.05	5.90	5.71	3.35	4.43	1.56	2.55	1.96	3.21
HQ	7.59	6.38	10.2	13.2	14.1	17.9	16.1	24.1	8.03	11.4	7.60	10.2
am	23.	04.	01.	21.	20.	01.	20.	16.	09.	30.	03.	21.
	Monatsmittel in m³/s(MQ),l/s.km²(Mq) bzw.Monatssummen in mm (h_A)											
MQ	4.20	3.41	5.30	6.51	10.0	8.19	7.47	7.80	4.92	4.47	4.87	5.21
Mq	15.8	12.9	19.9	24.5	37.7	30.8	28.1	29.4	18.5	16.8	18.3	19.6
h_A	42	32	53	64	101	80	75	79	48	45	47	51

Reihe: 2003-2007	Mittlere Monatsmittel in m³/s (MQ),l/s.km²(Mq) bzw. -summen in mm (h_A)											
MQ	3.29	3.15	4.64	8.83	9.85	7.64	7.14	5.90	6.59	5.38	4.95	4.10
Mq	12.4	11.8	17.5	33.2	37.1	28.7	26.9	22.2	24.8	20.2	18.6	15.5
h_A	33	30	47	86	99	75	72	59	64	54	48	40
Reihe: 1966-2008	**Mittlere Monatsmittel mit Extremwerten in m³/s**											
NQ	0.93	0.80	0.93	1.65	1.46	1.55	1.12	1.57	1.55	1.34	1.34	1.04
NQ_T	1.44	1.80	1.81	2.71	4.02	3.37	2.51	2.02	2.75	2.48	2.37	1.82
MNQ_T	2.76	2.73	3.06	4.91	7.48	6.36	5.10	4.77	4.26	4.03	3.72	3.12
NMQ	2.00	2.02	2.28	3.88	6.02	4.40	2.99	2.54	3.23	2.74	2.62	2.39
MQ	3.27	3.16	4.35	7.66	11.2	8.60	7.46	6.61	5.66	5.06	4.39	3.86
HMQ	5.77	4.80	8.63	14.2	22.3	16.9	15.8	19.1	11.3	11.0	8.00	6.65
MHQ	5.29	4.82	8.33	13.9	19.0	16.1	18.1	15.6	10.8	10.3	7.56	6.03
HQ	13.1	9.98	18.8	29.9	42.0	36.0	41.5	49.0	25.0	36.9	24.8	18.6

Jahreswerte in m³/s (Q),l/s.km²(Mq), mm (h_L)	Berichtsjahr			Reihe: 2003 - 2007			Reihe: 1966 - 2008		
NQ	1.45	17.02.		1.12	28.07.2003		0.80	17.02.1970	
NQ_T	2.74	17.02.					1.44	02.01.1977	
$MJNQ_T$							2.37		
NJMQ							4.03		2003
MQ,Mq,h_A	6.04	22.8	720	5.97	22.5	710	5.96	22.4	709
HJMQ							8.12		1970
MJHQ							26.3		
HQ	24.1	16.08.		30.5	21.08.2005		49.0	19.08.1966	
NNQ seit 1966:	0.80	17.02.1970		**HHQ seit** 1966:	49.0	19.08.1966			

Berichtsjahr(J) Überschreitungsdauer der Abflüsse in Tagen Reihe(R): 2003-2007												
m³/s	Tage(J)	Tage(R)	m³/s	Tage(J)	Tage(R)	m³/s	Tage(J)	Tage(R)	m³/s	Tage(J)	Tage(R)	
10000			500			20.0		0.4	1.00			
8000			350			16.0		3.8	0.80			
6000			250			12.0	4	25.0	0.60			
4000			180			9.00	55	61.8	0.40			
3000			140			7.00	99	104.6	0.30			
2000			100			5.00	205	182.6	0.20			
1600			80.0			3.50	345	277.2	0.10			
1200			60.0			2.50	366	341.4	0.06			
900			40.0			1.80		365.2	0.03			
700			30.0			1.40			0.00			

Extremwerte beeinflusst

Nr. 644 Leoben
Mur

Mst.Nr. 211185 Art: Schreibpegel Einzugsgebiet: 4391.9 km²

Monat	I	II	III	IV	V	VI	VII	VIII	IX	X	XI	XII
Tag	Tägliche Abflüsse 2008 in m³/s											
1.	43.4	41.6	42.8	42.8	97.6	146	85.7	84.1	73.4	64.5	75.6	58.1
2.	42.0	41.1	45.8	42.9	97.7	143	82.6	85.4	74.4	63.8	70.1	63.7
3.	42.0	40.5	48.2	43.4	95.1	139	83.2	90.3	72.6	71.6	66.5	60.5
4.	41.8	40.3	48.7	42.8	96.7	140	86.7	82.2	71.5	87.7	65.1	58.3
5.	42.2	40.2	46.8	42.4	102	137	81.4	89.0	70.0	75.3	63.8	57.6
6.	42.1	40.2	44.3	42.0	99.8	155	77.8	78.6	69.0	71.6	62.4	57.7
7.	41.4	40.1	43.6	42.5	101	147	74.9	76.3	68.1	74.0	62.6	56.6
8.	41.1	39.9	43.4	42.8	106	136	77.5	74.6	71.3	76.5	64.0	55.7
9.	40.8	39.8	43.1	42.5	112	126	76.0	94.6	69.3	75.6	62.7	54.9
10.	40.9	39.7	42.8	43.0	117	118	71.4	87.5	68.2	74.4	60.9	56.0
11.	40.4	39.4	42.7	45.7	124	115	67.8	79.5	74.6	73.5	60.4	57.2
12.	40.6	39.3	42.7	51.6	126	124	68.8	77.0	75.5	72.4	59.5	67.5
13.	41.3	39.2	43.8	52.3	125	118	68.1	74.6	83.8	71.2	60.9	64.6
14.	41.0	39.3	43.8	48.4	127	116	86.3	74.0	76.3	70.2	66.8	60.7
15.	41.2	39.5	44.2	48.8	126	104	107	78.2	75.3	70.5	63.3	59.2
16.	41.0	39.4	45.3	47.9	130	96.8	85.0	261	73.8	70.8	61.7	59.7
17.	40.7	38.3	45.6	47.7	136	93.5	79.5	189	72.1	70.0	60.4	60.8
18.	41.6	38.7	44.8	47.7	144	92.8	99.5	146	70.6	69.6	59.5	61.8
19.	41.5	39.7	44.4	48.2	165	90.1	91.2	128	69.9	68.2	58.6	60.3
20.	41.3	39.5	43.3	52.3	193	89.1	84.7	119	69.2	67.1	57.9	59.3
21.	40.8	39.3	43.1	58.4	204	92.4	103	118	67.8	66.9	57.8	62.7
22.	40.9	39.4	43.1	104	174	88.6	101	109	67.1	67.0	58.3	65.2
23.	41.0	40.0	42.7	104	162	88.7	99.5	104	67.5	66.8	57.2	64.9
24.	40.8	40.8	42.1	96.5	165	103	116	111	66.9	65.8	56.1	63.4
25.	41.0	41.0	41.7	92.8	155	94.7	112	101	66.6	65.2	57.0	59.9
26.	40.9	41.4	41.5	90.9	154	88.9	102	96.5	67.4	64.2	56.4	55.6
27.	40.3	41.9	41.5	87.2	158	105	99.0	93.1	66.1	63.8	56.0	51.8
28.	41.6	42.3	41.6	87.2	166	97.4	91.3	90.4	65.2	63.7	55.3	49.9
29.	42.4	41.8	41.5	92.8	164	89.4	87.4	88.1	64.5	64.6	55.7	45.4
30.	41.9		41.4	98.1	163	88.2	90.1	80.7	64.8	106	55.3	44.3
31.	41.4		41.7		167		83.6	75.0		94.2		44.4
	Extremwerte in m³/s											
am	02.	17.	17.	07.	03.	30.	11.	15.	30.	29.	28.	30.
NQ	33.0	37.1	40.3	40.7	90.3	83.0	63.3	71.1	63.4	62.3	53.9	43.2
HQ	47.1	43.4	50.3	116	223	165	119	332	90.3	153	79.1	73.0
am	02.	28.	03.	22.	20.	06.	24.	16.	13.	30.	01.	12.
	Monatsmittel in m³/s(MQ),l/s.km²(Mq) bzw.Monatssummen in mm (h_A)											
MQ	41.3	40.1	43.6	61.0	137	112	87.8	101	70.4	71.8	60.9	58.0
Mq	9.41	9.14	9.93	13.9	31.3	25.5	20.0	23.0	16.0	16.4	13.9	13.2
h_A	25	23	27	36	84	66	54	62	42	44	36	34

Reihe: 2003-2007	Mittlere Monatsmittel in m³/s (MQ),l/s.km²(Mq) bzw. -summen in mm (h_A)											
MQ	35.2	31.8	41.8	84.1	125	112	105	81.1	78.6	79.5	58.2	44.4
Mq	8.02	7.25	9.52	19.1	28.5	25.5	23.9	18.5	17.9	18.1	13.3	10.1
h_A	21	18	26	50	76	66	64	49	46	48	34	26
Reihe: 1951-2008	**Mittlere Monatsmittel mit Extremwerten in m³/s**											
NQ	11.9	14.8	11.1	27.8	47.5	48.4	25.6	23.1	30.0	29.1	21.6	13.3
NQ_T	15.8	17.0	18.2	28.6	49.6	51.5	26.7	24.8	32.1	29.3	23.4	14.4
MNQ_T	26.6	26.1	30.0	51.5	92.4	99.1	73.6	62.2	53.4	48.5	43.9	31.6
NMQ	21.1	20.2	25.9	41.4	85.8	74.3	47.1	32.6	41.8	34.0	28.6	21.8
MQ	33.7	32.0	44.9	85.6	155	140	112	94.0	77.0	69.4	59.3	44.4
HMQ	59.7	50.6	78.5	160	334	343	224	273	141	147	143	82.8
MHQ	47.0	43.8	82.0	163	268	238	234	201	152	142	114	70.9
HQ	142	77.2	182	463	534	580	576	840	373	567	521	330

Jahreswerte in m³/s (Q),l/s.km²(Mq), mm (h_L)	Berichtsjahr			Reihe: 2003 - 2007			Reihe: 1951 - 2008		
NQ	33.0	02.01.		11.1	02.03.2005		11.1	02.03.2005	
NQ_T	38.3	17.02.					14.4	24.12.1977	
$MJNQ_T$							23.3		
NJMQ							52.0		2003
MQ,Mq,h_A	74.0	16.8	532	73.2	16.7	527	79.1	18.0	570
HJMQ							128		1965
MJHQ							370		
HQ	332	16.08.		567	06.10.2005		840	19.08.1966	
NNQ seit 1951:	11.1	02.03.2005		**HHQ seit** 1951:	840	19.08.1966			

Berichtsjahr(J) Überschreitungsdauer der Abflüsse in Tagen Reihe(R): 2003-2007												
m³/s	Tage(J)	Tage(R)	m³/s	Tage(J)	Tage(R)	m³/s	Tage(J)	Tage(R)	m³/s	Tage(J)	Tage(R)	
10000			500		0.2	20.0		364.2	1.00			
8000			350		0.6	16.0		365.2	0.80			
6000			250	1	2.8	12.0			0.60			
4000			180	4	11.8	9.00			0.40			
3000			140	22	30.0	7.00			0.30			
2000			100	62	73.4	5.00			0.20			
1600			80.0	118	124.4	3.50			0.10			
1200			60.0	221	186.8	2.50			0.06			
900			40.0	351	273.2	1.80			0.03			
700			30.0	366	326.6	1.40			0.00			

siehe Tabelle Überleitungen u. Speicherungen d. Berichtsjahrs
durch Kraftwerksbetrieb beeinflusst
Extremwerte beeinflusst
Im Jän,Feb,Mrz,Apr,Mai,Jun nach ergänzten Wasserständen erm.

Abflüsse

Nr. 645 St. Peter/Freienstein Vordernberger Bach

Mst.Nr. 211193 Art: Schreibpegel Einzugsgebiet: 167.3 km²

Monat	I	II	III	IV	V	VI	VII	VIII	IX	X	XI	XII
Tag	Tägliche Abflüsse 2008 in m³/s											
1.	2.21	2.50	3.61	3.02	6.30	5.48	2.88	4.42	2.51	2.02	1.63	1.71
2.	2.18	2.39	4.25	3.41	6.06	5.48	2.82	4.47	2.49	2.02	1.58	1.62
3.	2.16	2.25	4.88	3.46	6.31	5.26	2.78	4.12	2.37	2.63	1.56	1.61
4.	2.13	2.19	5.67	3.36	6.43	5.17	2.80	4.27	2.32	2.44	1.54	1.53
5.	2.12	2.13	5.25	3.29	6.60	6.16	2.65	3.96	2.25	2.25	1.52	1.53
6.	2.11	2.09	4.73	3.26	6.42	6.18	2.61	3.80	2.19	2.22	1.51	1.55
7.	2.09	2.11	4.34	3.32	6.68	5.98	2.59	3.66	2.16	2.25	1.57	1.51
8.	2.05	2.01	4.01	3.16	6.99	5.34	2.59	3.63	2.14	2.27	1.71	1.49
9.	2.03	1.98	3.76	3.06	7.00	4.88	2.50	3.71	2.10	2.26	1.57	1.45
10.	2.01	1.94	3.56	3.31	7.09	4.56	2.41	3.42	2.05	2.23	1.54	1.44
11.	2.00	1.91	3.42	4.07	7.14	4.44	2.35	3.30	2.00	2.20	1.53	1.61
12.	1.99	1.88	3.35	4.72	6.99	4.31	2.29	3.18	2.90	2.16	1.53	2.31
13.	2.06	1.86	3.39	4.52	7.02	4.09	2.46	3.11	2.49	2.12	1.66	1.98
14.	2.01	1.85	3.46	4.33	6.98	3.86	3.29	2.98	2.20	2.07	1.60	1.87
15.	1.99	1.85	3.73	4.40	6.93	3.69	2.81	4.32	2.27	2.04	1.54	1.82
16.	1.97	1.79	3.89	4.22	6.90	3.56	2.51	7.42	2.23	2.03	1.52	1.80
17.	2.00	1.72	4.00	3.98	6.83	3.45	2.99	5.32	2.15	1.98	1.57	1.97
18.	1.99	1.75	3.99	3.85	6.84	3.35	2.93	4.69	2.12	1.93	1.54	1.93
19.	2.10	1.76	3.88	3.96	7.11	3.22	2.70	4.24	2.11	1.88	1.53	1.92
20.	2.33	1.75	3.75	4.28	8.03	3.13	3.96	4.19	2.10	1.81	1.51	2.01
21.	2.43	1.77	3.65	5.87	7.34	3.04	4.66	3.81	2.12	1.78	1.70	2.63
22.	2.52	1.80	3.54	8.17	6.67	2.97	4.12	3.58	2.10	1.73	1.60	2.91
23.	2.51	1.94	3.42	7.30	6.17	3.29	6.04	3.53	2.10	1.68	1.53	3.01
24.	2.47	2.15	3.28	6.72	5.75	3.57	10.2	3.39	2.07	1.64	1.48	2.85
25.	2.45	2.36	3.18	6.55	5.60	3.32	9.04	3.16	2.09	1.60	1.47	2.70
26.	2.39	2.69	3.07	6.20	5.73	3.23	7.49	3.00	2.11	1.57	1.45	2.44
27.	2.72	2.99	2.98	5.78	5.82	3.37	6.49	2.89	2.08	1.57	1.44	2.32
28.	3.02	3.10	2.88	5.88	5.92	3.10	5.54	2.77	2.03	1.56	1.42	2.21
29.	2.81	3.14	2.79	6.40	5.88	2.98	5.04	2.69	2.04	1.59	1.45	2.04
30.	2.68		2.75	6.42	5.69	3.18	4.75	2.60	2.03	1.94	1.46	1.92
31.	2.58		2.80		5.48		4.66	2.53		1.67		1.81
	Extremwerte in m³/s											
am	16.	17.	30.	09.	31.	23.	12.	30.	11.	27.	27.	08.
NQ	1.79	1.53	2.56	2.73	4.98	2.79	2.11	2.36	1.89	1.43	1.31	1.34
HQ	3.42	3.39	6.00	9.89	9.72	8.46	16.7	12.8	10.2	3.41	2.45	3.30
am	27.	29.	04.	21.	20.	23.	20.	16.	12.	03.	21.	22.
	Monatsmittel in m³/s(MQ),l/s.km²(Mq) bzw.Monatssummen in mm (h_A)											
MQ	2.26	2.13	3.72	4.68	6.54	4.12	3.96	3.75	2.20	1.97	1.54	1.98
Mq	13.5	12.7	22.2	27.9	39.1	24.6	23.7	22.4	13.1	11.8	9.22	11.9
h_A	36	32	60	72	105	64	63	60	34	32	24	31

Reihe: 2003-2007 **Mittlere Monatsmittel in m³/s (MQ),l/s.km²(Mq) bzw. -summen in mm (h_A)**

MQ	1.61	1.58	2.65	5.27	5.23	4.22	3.38	3.18	3.32	2.40	2.38	1.87
Mq	9.62	9.42	15.8	31.5	31.3	25.2	20.2	19.0	19.9	14.4	14.2	11.2
h_A	26	24	42	82	84	65	54	51	51	38	37	29

Reihe: 1966-2008 **Mittlere Monatsmittel mit Extremwerten in m³/s**

NQ	0.33	0.40	0.55	0.62	1.52	1.52	0.91	0.84	0.75	0.73	0.43	0.38
NQ_T	0.39	0.43	0.62	0.70	1.66	1.52	1.00	0.88	0.85	0.85	0.53	0.43
MNQ_T	1.14	1.21	1.48	2.76	4.00	3.08	2.39	2.20	1.85	1.79	1.59	1.28
NMQ	0.58	0.74	1.01	1.43	2.97	2.21	1.33	0.93	1.15	1.05	0.87	0.59
MQ	1.53	1.55	2.54	4.67	5.97	4.25	3.61	3.25	2.72	2.38	2.01	1.81
HMQ	3.42	3.13	6.25	10.1	11.1	7.29	8.57	8.40	6.42	7.24	4.78	3.95
MHQ	2.85	2.60	5.49	8.69	10.6	9.32	10.2	10.9	6.02	4.93	3.43	2.98
HQ	7.85	5.34	14.2	19.1	21.0	20.0	21.8	31.0	18.2	17.6	15.4	8.08

Jahreswerte in m³/s (Q),l/s.km²(Mq), mm (h_A)

	Berichtsjahr			Reihe: 2003 - 2007			Reihe: 1966 - 2008		
NQ	1.31	27.11.		0.65	17.01.2006		0.33	12.01.1987	
NQ_T	1.42	28.11.					0.39	12.01.1987	
$MJNQ_T$							0.89		
NJMQ							1.86		1969
MQ,Mq,h_A	3.24	19.4	613	3.10	18.5	585	3.03	18.1	573
HJMQ							4.18		1996
MJHQ							15.8		
HQ	16.7	20.07.		26.4	21.08.2005		31.0	01.08.1974	
NNQ seit 1966:	0.33	12.01.1987		**HHQ seit** 1966:	31.0	01.08.1974			

Berichtsjahr(J) Überschreitungsdauer der Abflüsse in Tagen Reihe(R): 2003-2007

m³/s	Tage(J)	Tage(R)	m³/s	Tage(J)	Tage(R)	m³/s	Tage(J)	Tage(R)	m³/s	Tage(J)	Tage(R)
10000			500			20.0			1.00		345.6
8000			350			16.0			0.80		362.6
6000			250			12.0		1.0	0.60		365.2
4000			180			9.00	2	7.0	0.40		
3000			140			7.00	13	21.4	0.30		
2000			100			5.00	60	61.0	0.20		
1600			80.0			3.50	116	109.8	0.10		
1200			60.0			2.50	200	180.2	0.06		
900			40.0			1.80	309	251.4	0.03		
700			30.0			1.40	366	296.0	0.00		

Im Jun,Jul,Aug,Sep nach ergänzten Wasserständen ermittelt

Nr. 646 Totes Weib Mürz

Mst.Nr. 214536 Art: Schreibpegel Einzugsgebiet: 103.7 km²

Monat	I	II	III	IV	V	VI	VII	VIII	IX	X	XI	XII
Tag	Tägliche Abflüsse 2008 in m³/s											
1.	1.46	2.11	9.37	5.91	7.18	1.99	2.27	3.66	1.44	3.06	1.13	4.50
2.	1.43	1.97	9.83	8.36	6.30	1.89	2.07	4.75	1.39	2.75	1.10	3.21
3.	1.42	1.83	12.6	6.25	6.02	2.71	1.93	3.94	1.33	3.74	1.07	2.23
4.	1.38	1.79	9.58	4.68	5.87	8.84	1.84	3.16	1.29	5.89	1.06	1.90
5.	1.36	1.73	6.18	3.93	5.51	10.1	1.70	2.79	1.25	4.45	1.04	1.78
6.	1.43	1.67	4.67	3.68	8.43	6.02	1.80	2.45	1.22	3.85	1.02	1.79
7.	1.52	1.79	3.90	3.62	7.45	4.20	2.91	2.22	1.24	3.42	1.03	1.63
8.	1.69	1.67	3.39	3.20	6.54	5.49	2.21	2.12	1.24	3.00	1.74	1.54
9.	1.55	1.59	3.00	4.55	6.04	4.75	1.91	2.44	1.16	2.60	1.37	1.42
10.	1.49	1.53	3.13	7.96	5.79	3.77	1.77	2.08	1.12	2.34	1.20	1.43
11.	1.48	1.47	3.33	11.5	5.41	5.89	1.64	1.88	1.10	2.17	1.15	2.57
12.	1.76	1.45	3.73	11.8	4.98	8.00	1.60	1.76	1.69	2.02	1.11	7.56
13.	2.09	1.43	4.62	7.30	4.87	4.94	1.97	1.66	1.39	1.91	1.12	3.56
14.	2.08	1.47	4.26	7.05	4.71	3.70	4.39	1.56	1.19	1.81	1.12	2.79
15.	2.10	1.41	8.66	6.60	4.63	3.64	9.57	5.03	1.87	1.75	1.09	2.68
16.	1.97	1.31	6.75	5.38	4.40	2.99	4.03	19.3	5.32	1.70	1.06	3.70
17.	1.90	1.66	6.82	4.65	4.31	2.71	4.19	6.36	2.99	1.67	1.75	6.00
18.	2.10	1.27	5.78	5.12	4.45	2.81	4.69	4.50	2.24	1.56	1.35	4.48
19.	4.81	1.24	4.41	7.27	4.76	2.41	3.24	3.62	2.19	1.50	1.23	3.30
20.	7.55	1.22	3.68	7.73	4.66	2.15	7.42	3.11	2.79	1.45	1.17	2.80
21.	5.73	1.27	3.27	10.9	4.05	1.98	11.2	2.71	7.30	1.42	3.14	2.84
22.	5.71	1.30	2.89	12.5	3.36	1.87	5.39	2.43	8.52	1.38	2.16	5.08
23.	5.07	2.28	2.58	11.7	3.06	1.94	23.2	2.26	5.24	1.33	1.74	5.25
24.	3.75	3.15	2.40	8.61	2.87	3.62	39.8	2.10	3.91	1.30	1.61	3.40
25.	3.12	4.31	2.21	7.38	2.76	2.88	19.6	1.93	7.40	1.27	1.48	2.83
26.	2.72	5.08	2.08	11.1	2.73	3.08	11.6	1.81	11.4	1.24	1.39	2.40
27.	2.76	5.44	1.97	8.19	2.63	7.11	7.78	1.72	6.15	1.21	1.34	2.18
28.	3.64	5.24	1.94	7.96	2.50	3.41	5.75	1.65	4.77	1.20	1.33	1.95
29.	2.97	4.74	2.17	8.20	2.35	2.74	5.06	1.57	4.03	1.19	1.46	1.77
30.	2.52		2.69	8.45	2.20	2.61	4.27	1.51	3.44	1.21	1.84	1.73
31.	2.26		4.40		2.02		4.40	1.46		1.15		1.66
	Extremwerte in m³/s											
am	01.	17.	27.	08.	31.	03.	12.	14.	10.	31.	05.	09.
NQ	1.29	1.14	1.60	2.94	1.88	1.69	1.45	1.30	1.01	1.12	0.98	1.31
HQ	8.48	6.12	14.4	21.3	10.8	16.2	66.8	38.5	25.0	7.48	4.86	11.2
am	19.	26.	02.	21.	06.	26.	24.	16.	25.	03.	21.	12.
	Monatsmittel in m³/s(MQ),l/s.km²(Mq) bzw.Monatssummen in mm (h_A)											
MQ	2.67	2.22	4.72	7.38	4.61	4.01	6.49	3.21	3.25	2.15	1.38	2.97
Mq	25.8	21.4	45.5	71.2	44.4	38.7	62.6	31.0	31.4	20.7	13.3	28.6
h_A	69	54	122	184	119	100	168	83	81	55	35	74

Reihe: **Mittlere Monatsmittel in m³/s (MQ),l/s.km²(Mq) bzw. -summen in mm (h_A)**

MQ												
Mq												
h_A												

Reihe: **Mittlere Monatsmittel mit Extremwerten in m³/s**

NQ												
NQ_T												
MNQ_T												
NMQ												
MQ												
HMQ												
MHQ												
HQ												

Jahreswerte in m³/s (Q),l/s.km²(Mq), mm (h_A)

	Berichtsjahr			Reihe: 2003 - 2007			Reihe: 2003 - 2008		
NQ	0.98	05.11.		.000	27.07.2003		0.00	27.07.2003	
NQ_T	1.02	06.11.					0.50	13.08.2003	
$MJNQ_T$							0.76		
NJMQ							2.02		2003
MQ,Mq,h_A	3.76	36.3	1147				3.51	33.8	1065
HJMQ							4.58		2006
MJHQ							67.1		
HQ	66.8	24.07.		140	07.08.2006		140	07.08.2006	
NNQ seit 2002:	.000	27.07.2003		**HHQ seit** 2002:	140	07.08.2006			

Berichtsjahr(J) Überschreitungsdauer der Abflüsse in Tagen Reihe(R): 2003-2007

m³/s	Tage(J)	Tage(R)	m³/s	Tage(J)	Tage(R)	m³/s	Tage(J)	Tage(R)	m³/s	Tage(J)	Tage(R)
10000			500			20.0	2	4.0	1.00	366	298.2
8000			350			16.0	4	7.0	0.80		337.6
6000			250			12.0	6	16.6	0.60		364.6
4000			180			9.00	19	29.8	0.40		365.2
3000			140			7.00	45	45.6	0.30		
2000			100			5.00	83	68.6	0.20		
1600			80.0			3.50	140	103.6	0.10		
1200			60.0			2.50	195	142.6	0.06		
900			40.0		0.8	1.80	256	186.2	0.03		
700			30.0	1	1.2	1.40	315	236.4	0.00		

Im Feb,Dez durch Eis beeinflusst
Im Feb nach ergänzten Wasserständen ermittelt

Abflüsse

Nr. 647 Neuberg an der Mürz
Mürz

Mst.Nr. 211227 Art: Schreibpegel Einzugsgebiet: 231.5 km²

Monat	I	II	III	IV	V	VI	VII	VIII	IX	X	XI	XII
Tag	Tägliche Abflüsse 2008 in m³/s											
1.	4.85	5.60	14.1	10.2	14.2	6.77	6.46	12.3	4.22	5.65	2.84	7.16
2.	4.76	5.36	15.8	13.3	12.6	6.57	6.14	13.0	4.14	5.34	2.79	7.58
3.	4.68	4.98	20.1	11.2	12.5	7.63	5.86	12.0	4.01	6.08	2.77	6.04
4.	4.59	4.87	16.5	9.30	12.2	15.9	5.68	10.3	3.92	9.11	2.73	5.37
5.	4.55	4.77	12.2	8.62	11.7	18.8	5.39	9.54	3.83	7.28	2.70	5.10
6.	4.64	4.61	9.01	8.64	15.2	12.8	5.26	8.81	3.73	6.63	2.68	5.09
7.	4.79	4.88	8.59	8.83	14.6	9.58	7.07	8.31	3.80	6.21	2.68	4.80
8.	4.92	4.61	7.60	8.86	13.3	10.4	6.05	8.06	3.84	5.79	3.96	4.61
9.	4.63	4.45	7.01	10.3	12.6	9.57	5.55	8.68	3.62	5.25	3.46	4.44
10.	4.51	4.31	6.83	15.5	12.2	8.31	5.29	7.94	3.54	4.75	3.02	4.38
11.	4.46	4.18	7.31	21.5	11.6	9.90	5.04	7.35	3.46	4.49	2.88	5.27
12.	4.73	4.11	7.38	24.0	11.0	13.5	4.87	7.01	4.90	4.25	2.80	14.7
13.	5.46	4.06	8.56	16.1	10.8	9.59	5.28	6.76	4.44	3.82	2.82	8.69
14.	5.34	4.03	7.56	15.4	10.7	7.87	6.98	6.52	3.79	4.04	2.84	7.17
15.	5.44	4.02	14.1	15.2	10.7	7.68	16.5	11.5	4.22	4.03	2.76	6.69
16.	5.23	3.84	12.0	13.0	10.4	7.00	8.07	37.2	8.36	3.87	2.73	7.55
17.	5.13	3.65	12.1	11.6	10.2	6.54	7.89	15.3	6.31	3.71	3.56	10.8
18.	5.35	3.75	11.0	11.9	10.7	6.77	9.47	11.7	5.09	3.58	3.21	9.52
19.	7.61	3.69	9.64	15.5	11.4	6.28	7.14	10.2	5.22	3.46	2.99	7.73
20.	11.1	3.63	8.96	16.3	10.8	5.93	10.8	9.24	5.41	3.31	2.90	7.01
21.	9.61	3.60	7.91	20.4	9.95	5.71	21.1	8.21	10.6	3.26	5.46	7.69
22.	9.17	3.78	7.32	23.5	8.72	5.55	10.7	7.17	13.0	3.22	4.78	10.3
23.	8.85	5.36	6.91	19.9	8.17	5.53	39.5	6.40	9.05	3.20	3.95	11.3
24.	7.38	6.64	6.79	15.8	7.80	7.90	85.2	5.72	7.25	3.13	3.64	7.38
25.	6.66	7.91	6.31	14.2	7.71	7.12	38.7	5.24	9.26	3.06	3.43	6.31
26.	6.09	8.99	5.47	18.0	7.71	7.83	26.1	5.01	16.8	3.01	3.27	5.77
27.	6.44	9.59	5.37	14.9	7.74	20.5	19.3	4.81	9.10	3.00	3.16	5.24
28.	8.06	9.16	5.43	14.6	7.76	9.14	15.7	4.65	7.41	2.94	3.13	4.76
29.	7.23	8.57	5.55	15.3	7.45	7.48	14.8	4.51	6.58	2.93	3.21	4.33
30.	6.42		6.19	15.7	7.26	7.07	13.4	4.37	6.06	2.98	3.47	4.16
31.	5.92		8.08		6.89		13.1	4.30		2.88		4.02
	Extremwerte in m³/s											
am	07.	20.	14.	07.	29.	03.	12.	28.	07.	17.	04.	10.
NQ	3.62	2.52	4.27	5.78	4.85	4.24	4.29	2.73	2.90	2.10	2.13	3.06
HQ	13.0	13.1	30.9	39.4	21.9	47.7	136	67.1	33.6	12.5	7.85	19.8
am	19.	28.	02.	21.	06.	27.	24.	16.	25.	06.	21.	12.
	Monatsmittel in m³/s(MQ),l/s.km²(Mq) bzw.Monatssummen in mm (h_A)											
MQ	6.08	5.21	9.28	14.6	10.5	9.04	14.1	9.10	6.17	4.33	3.22	6.81
Mq	26.3	22.5	40.1	63.0	45.5	39.0	61.1	39.3	26.6	18.7	13.9	29.4
h_A	70	56	107	163	122	101	164	105	69	50	36	76

Reihe: 2003-2007	Mittlere Monatsmittel in m³/s (MQ),l/s.km²(Mq) bzw. -summen in mm (h_A)											
MQ	3.76	3.75	7.71	14.6	12.4	9.49	7.35	7.50	7.73	4.90	5.60	3.56
Mq	16.3	16.2	33.3	63.1	53.6	41.0	31.8	32.4	33.4	21.2	24.2	15.4
h_A	44	41	89	164	144	106	85	87	87	57	63	40
Reihe: 1961-2008	**Mittlere Monatsmittel mit Extremwerten in m³/s**											
NQ	1.04	1.15	1.26	1.36	1.47	1.09	1.29	1.07	0.37	1.07	0.93	1.12
NQ_T	1.49	1.50	1.32	2.80	3.23	2.08	1.97	1.79	1.25	1.50	1.56	1.54
MNQ_T	2.44	2.42	3.04	5.93	7.11	4.82	4.06	3.49	2.99	2.80	2.86	2.60
NMQ	1.84	1.84	2.85	5.60	5.82	3.61	3.09	2.70	2.73	2.22	2.14	1.94
MQ	3.59	3.69	7.09	13.4	13.6	8.67	8.12	6.45	5.56	4.52	4.55	4.34
HMQ	9.29	7.90	17.0	27.2	29.4	18.7	22.3	20.5	19.0	13.0	13.8	9.92
MHQ	11.5	11.9	29.9	36.8	38.3	40.4	49.9	36.9	28.0	20.3	17.7	19.4
HQ	55.7	58.8	130	79.0	120	117	203	170	167	120	145	91.0

Jahreswerte in m³/s (Q),l/s.km²(Mq), mm (h_J)	Berichtsjahr			Reihe: 2003 - 2007			Reihe: 1961 - 2008		
NQ	2.10	17.10.		1.04	23.01.2006		0.37	29.09.1991	
NQ_T	2.68	06.11.					1.25	30.09.1991	
$MJNQ_T$							1.98		
NJMQ							4.52		1994
MQ,Mq,h_A	8.22	35.5	1123	7.39	31.9	1010	6.98	30.1	953
HJMQ							9.30		2006
MJHQ							86.1		
HQ	136	24.07.		170	08.08.2006		203		28.07.1991
NNQ seit 1961:	0.37	29.09.1991		**HHQ seit** 1961:	203	28.07.1991			

Berichtsjahr(J)	Überschreitungsdauer der Abflüsse in Tagen									Reihe(R): 2003-2007		
m³/s	Tage(J)	Tage(R)	m³/s	Tage(J)	Tage(R)	m³/s	Tage(J)	Tage(R)	m³/s	Tage(J)	Tage(R)	
10000			500			20.0	12	19.4	1.00			
8000			350			16.0	21	35.8	0.80			
6000			250			12.0	61	58.2	0.60			
4000			180			9.00	111	92.6	0.40			
3000			140			7.00	179	124.0	0.30			
2000			100		0.4	5.00	254	172.0	0.20			
1600			80.0	1	0.6	3.50	328	239.4	0.10			
1200			60.0	1	1.0	2.50	366	318.6	0.06			
900			40.0	1	2.2	1.80		362.8	0.03			
700			30.0	4	4.6	1.40		365.2	0.00			

Extremwerte beeinflusst
Im Feb durch Eis beeinflusst
Im Jän,Feb,Mrz,Apr,Aug,Dez nach ergänzten Wasserständen erm.

Nr. 648 Kindthal
Mürz

Mst.Nr. 211243 Art: Schreibpegel Einzugsgebiet: 727.7 km²

Monat	I	II	III	IV	V	VI	VII	VIII	IX	X	XI	XII
Tag	Tägliche Abflüsse 2008 in m³/s											
1.	12.8	15.7	22.3	18.7	24.5	13.7	13.3	23.5	12.0	11.1	7.80	10.6
2.	12.3	15.1	28.1	22.2	21.6	14.2	13.2	21.6	11.9	10.8	7.69	11.7
3.	12.4	14.4	34.0	21.3	21.7	14.3	12.4	21.7	11.7	12.3	7.60	9.79
4.	12.3	14.1	31.7	18.5	20.8	22.2	11.9	22.8	11.4	15.1	7.47	8.98
5.	11.9	13.9	25.1	17.1	20.7	29.8	11.3	20.6	11.1	13.3	7.49	8.67
6.	11.9	13.5	21.4	16.5	22.5	23.3	10.9	18.2	10.9	12.5	7.41	8.88
7.	12.0	14.2	19.5	16.6	23.4	18.5	13.8	17.2	11.6	11.8	7.66	8.45
8.	11.5	13.5	18.2	15.7	21.6	18.2	13.2	17.5	12.0	11.6	11.2	8.28
9.	11.1	13.1	17.0	15.7	20.9	17.7	11.6	19.5	10.9	11.0	9.03	7.97
10.	10.8	12.8	16.6	19.5	20.1	16.3	11.0	17.2	10.7	10.3	7.29	7.82
11.	10.7	12.4	16.8	25.2	19.5	17.6	10.5	16.1	10.7	9.96	6.94	9.77
12.	10.8	12.1	16.6	30.7	18.7	21.6	10.1	15.4	13.7	9.63	6.77	25.3
13.	11.6	12.0	18.5	23.5	18.2	17.9	10.6	14.8	12.8	9.25	6.79	18.6
14.	11.5	11.9	17.9	21.3	18.0	15.7	13.7	14.3	11.2	9.30	6.87	16.1
15.	11.6	11.8	25.0	22.0	17.8	15.3	21.1	17.7	11.9	8.87	6.66	15.2
16.	11.4	11.2	23.7	19.7	17.7	14.3	14.4	53.6	15.3	9.01	6.57	15.7
17.	11.4	10.7	23.9	18.2	17.3	13.6	14.8	27.7	13.3	8.94	7.17	19.7
18.	11.6	11.4	22.9	17.8	17.7	13.7	17.1	22.2	10.8	8.74	7.11	19.7
19.	13.6	11.2	20.5	20.3	19.2	13.0	13.7	19.9	10.7	8.57	6.79	17.2
20.	20.6	11.2	19.1	21.6	19.5	12.8	16.0	18.4	10.4	8.52	6.63	16.3
21.	20.2	11.0	18.1	25.8	18.2	12.4	35.3	17.6	14.3	8.37	8.92	18.0
22.	19.0	11.0	17.4	36.0	16.3	12.4	20.4	16.3	17.1	8.32	9.33	20.7
23.	19.3	12.2	16.5	30.8	15.5	13.2	36.7	16.1	14.5	8.14	8.15	23.0
24.	17.2	14.1	16.0	26.5	15.1	16.3	104	15.5	12.6	8.09	7.70	19.0
25.	16.0	15.1	15.5	24.9	14.8	15.1	53.9	14.5	12.5	7.92	7.46	16.6
26.	15.1	17.1	15.1	27.3	14.5	14.0	39.9	14.0	22.7	7.87	7.15	14.2
27.	16.3	18.2	14.7	25.0	14.3	33.1	31.4	13.6	15.4	7.95	7.04	12.6
28.	19.9	18.2	14.5	23.9	14.2	16.8	26.4	13.1	13.4	7.85	6.94	11.4
29.	19.0	17.3	14.5	24.9	13.8	14.1	24.6	12.6	12.3	8.01	7.16	10.5
30.	17.2		14.8	25.3	13.5	14.9	24.7	12.4	11.7	8.10	7.33	10.1
31.	16.4		16.1		13.1		24.6	12.1		7.88		9.84
	Extremwerte in m³/s											
am	18.	22.	10.	08.	31.	02.	13.	15.	08.	24.	14.	10.
NQ	8.43	9.71	12.9	13.5	11.6	9.49	6.11	5.91	7.39	4.48	5.93	5.34
HQ	38.4	19.7	47.8	47.1	35.0	56.9	137	78.4	36.6	17.8	13.4	37.1
am	27.	26.	03.	22.	06.	27.	24.	16.	26.	08.	08.	12.
	Monatsmittel in m³/s(MQ),l/s.km²(Mq) bzw.Monatssummen in mm (h_A)											
MQ	14.2	13.5	19.7	22.4	18.2	16.9	22.1	18.6	12.7	9.65	7.54	13.9
Mq	19.5	18.5	27.1	30.8	25.0	23.2	30.4	25.6	17.5	13.3	10.4	19.1
h_A	52	46	73	80	67	60	82	69	45	36	27	49

Reihe: 2003-2007	Mittlere Monatsmittel in m³/s (MQ),l/s.km²(Mq) bzw. -summen in mm (h_A)											
MQ	8.15	8.34	14.0	24.4	20.4	17.5	14.1	14.8	14.8	9.35	10.2	8.48
Mq	11.2	11.5	19.2	33.6	28.1	24.1	19.4	20.3	20.3	12.9	14.1	11.7
h_A	30	29	52	87	75	62	52	54	53	34	36	30
Reihe: 1966-2008	**Mittlere Monatsmittel mit Extremwerten in m³/s**											
NQ	1.47	0.93	1.70	4.00	4.37	2.18	1.19	1.56	1.62	0.88	1.00	1.71
NQ_T	3.11	2.65	3.16	7.08	6.52	5.38	4.66	4.34	3.43	2.25	2.58	2.70
MNQ_T	5.85	6.25	7.80	13.5	14.2	10.9	9.72	9.19	7.69	7.31	7.14	6.28
NMQ	4.05	3.71	6.60	8.27	11.2	6.56	6.60	6.52	6.66	5.81	4.66	4.35
MQ	8.17	8.60	14.6	24.0	23.2	16.4	16.3	14.2	12.0	10.2	9.45	9.12
HMQ	19.9	16.7	35.7	47.3	42.1	32.0	41.5	35.8	31.0	31.2	18.5	22.2
MHQ	23.0	19.3	44.9	51.9	52.7	55.4	63.7	51.6	38.5	31.7	24.4	24.6
HQ	74.5	55.3	139	132	185	164	207	172	210	170	128	84.2

Jahreswerte in m³/s (Q),l/s.km²(Mq), mm (h_J)	Berichtsjahr			Reihe: 2003 - 2007			Reihe: 1966 - 2008		
NQ	4.48	24.10.		2.95	13.03.2006		0.88	09.10.1985	
NQ_T	6.57	16.11.					2.25	05.10.1987	
$MJNQ_T$							4.79		
NJMQ							8.62		2003
MQ,Mq,h_A	15.8	21.7	687	13.8	18.9	599	13.9	19.0	602
HJMQ							18.8		1967
MJHQ							107		
HQ	137	24.07.		210	07.09.2007		210	07.09.2007	
NNQ seit 1966:	0.88	09.10.1985		**HHQ seit** 1966:	210	07.09.2007			

Berichtsjahr(J)	Überschreitungsdauer der Abflüsse in Tagen									Reihe(R): 2003-2007		
m³/s	Tage(J)	Tage(R)	m³/s	Tage(J)	Tage(R)	m³/s	Tage(J)	Tage(R)	m³/s	Tage(J)	Tage(R)	
10000			500			20.0	71	61.4	1.00			
8000			350			16.0	151	91.6	0.80			
6000			250			12.0	249	146.4	0.60			
4000			180			9.00	316	210.6	0.40			
3000			140			7.00	357	282.8	0.30			
2000			100	1	0.8	5.00	366	351.8	0.20			
1600			80.0	1	1.0	3.50		365.2	0.10			
1200			60.0	1	2.8	2.50			0.06			
900			40.0	3	11.0	1.80			0.03			
700			30.0	13	26.4	1.40			0.00			

Extremwerte beeinflusst
Im Feb durch Eis beeinflusst
Im Feb nach ergänzten Wasserständen ermittelt

Abflüsse

Nr. 649 Edelsdorf
Stanzbach

Mst.Nr. 211862 Art: Schreibpegel Einzugsgebiet: 78.9 km²

Monat	I	II	III	IV	V	VI	VII	VIII	IX	X	XI	XII
Tag	Tägliche Abflüsse 2008 in m³/s											
1.	0.64	0.68	0.69	0.61	0.64	0.60	0.47	0.46	0.62	0.44	0.34	0.66
2.	0.62	0.68	0.89	0.66	0.62	0.70	0.46	0.37	0.61	0.44	0.33	0.53
3.	0.62	0.66	0.85	0.62	0.59	0.61	0.57	0.37	0.58	0.66	0.32	0.50
4.	0.61	0.66	0.79	0.60	0.58	0.73	0.51	0.54	0.56	0.56	0.31	0.46
5.	0.60	0.66	0.73	0.60	0.58	0.71	0.47	0.32	0.59	0.45	0.30	0.46
6.	0.62	0.65	0.69	0.60	0.57	0.65	0.48	0.39	0.71	0.42	0.30	0.47
7.	0.61	0.70	0.69	0.62	0.55	0.60	0.59	0.36	0.62	0.43	0.34	0.44
8.	0.60	0.65	0.69	0.60	0.54	0.59	0.51	0.40	0.60	0.41	0.74	0.43
9.	0.61	0.63	0.68	0.59	0.53	0.57	0.45	0.39	0.57	0.44	0.46	0.41
10.	0.59	0.63	0.67	0.58	0.52	0.56	0.47	0.39	0.51	0.41	0.41	0.41
11.	0.58	0.60	0.68	0.59	0.51	0.57	0.56	0.38	0.62	0.40	0.38	0.82
12.	0.60	0.59	0.68	0.58	0.51	0.55	0.40	0.41	0.70	0.40	0.37	1.45
13.	0.63	0.59	0.68	0.58	0.50	0.53	0.42	0.38	0.56	0.40	0.38	1.05
14.	0.62	0.59	0.71	0.58	0.49	0.52	0.80	0.39	0.52	0.39	0.39	0.95
15.	0.60	0.57	0.79	0.57	0.49	0.52	0.54	0.95	0.59	0.39	0.37	0.94
16.	0.59	0.51	0.78	0.56	0.49	0.50	0.52	1.97	0.52	0.39	0.36	0.95
17.	0.61	0.55	0.77	0.58	0.48	0.51	0.66	1.11	0.49	0.39	0.36	1.04
18.	0.63	0.55	0.72	0.57	0.49	0.50	0.61	1.01	0.48	0.38	0.35	1.01
19.	0.65	0.55	0.72	0.61	0.55	0.47	0.51	1.18	0.47	0.38	0.35	0.97
20.	0.68	0.54	0.70	0.58	0.72	0.49	0.91	0.91	0.47	0.38	0.35	0.94
21.	0.67	0.55	0.68	0.80	0.56	0.53	0.92	0.87	0.47	0.38	0.40	0.97
22.	0.67	0.58	0.68	0.75	0.52	0.67	0.68	0.83	0.47	0.37	0.39	1.00
23.	0.65	0.61	0.67	0.68	0.50	0.81	0.69	0.86	0.46	0.36	0.38	0.96
24.	0.63	0.60	0.67	0.64	0.50	0.75	0.70	0.82	0.45	0.36	0.40	0.86
25.	0.63	0.60	0.64	0.64	0.50	0.76	0.61	0.76	0.53	0.34	0.36	0.76
26.	0.62	0.61	0.64	0.64	0.49	0.77	0.60	0.73	0.52	0.35	0.36	0.66
27.	0.71	0.62	0.65	0.62	0.64	0.66	0.59	0.71	0.48	0.35	0.34	0.65
28.	0.78	0.60	0.64	0.61	0.67	0.54	0.60	0.72	0.46	0.34	0.35	0.62
29.	0.73	0.60	0.65	0.65	0.44	0.52	0.56	0.66	0.46	0.35	0.36	0.55
30.	0.71		0.63	0.64	0.43	0.51	0.58	0.65	0.44	0.37	0.41	0.54
31.	0.69		0.62		0.44		0.48	0.63		0.34		0.53
Extremwerte in m³/s												
am	27.	16.	31.	25.	17.	20.	12.	05.	13.	25.	27.	09.
NQ	0.49	0.30	0.54	0.46	0.35	0.32	0.29	0.28	0.34	0.28	0.28	0.38
HQ	0.96	0.86	1.10	2.02	1.53	2.84	4.23	4.83	1.71	0.95	1.07	1.93
am	28.	16.	02.	21.	27.	23.	20.	15.	05.	03.	08.	12.
Monatsmittel in m³/s(MQ),l/s.km²(Mq) bzw.Monatssummen in mm (h_A)												
MQ	0.64	0.61	0.70	0.62	0.54	0.60	0.58	0.67	0.54	0.40	0.38	0.74
Mq	8.09	7.70	8.91	7.84	6.82	7.60	7.32	8.55	6.80	5.10	4.77	9.40
h_A	22	19	24	20	18	20	20	23	18	14	12	24

Reihe: 2003-2007 **Mittlere Monatsmittel in m³/s (MQ),l/s.km²(Mq) bzw. -summen in mm (h_A)**

MQ	0.50	0.52	0.82	1.16	1.11	1.12	1.00	1.25	0.79	0.59	0.57	0.59
Mq	6.36	6.57	10.4	14.7	14.1	14.2	12.7	15.8	10.1	7.44	7.18	7.44
h_A	17	16	28	38	38	37	34	42	26	20	19	19

Reihe: 1991-2008 **Mittlere Monatsmittel mit Extremwerten in m³/s**

NQ	0.21	0.15	0.26	0.30	0.34	0.30	0.29	0.28	0.31	0.25	0.18	0.29
NQ_T	0.30	0.26	0.27	0.33	0.34	0.41	0.36	0.32	0.31	0.33	0.30	0.31
MNQ_T	0.49	0.47	0.53	0.79	0.81	0.79	0.70	0.67	0.60	0.55	0.54	0.56
NMQ	0.33	0.31	0.31	0.40	0.50	0.51	0.42	0.38	0.36	0.34	0.33	0.34
MQ	0.58	0.54	0.76	1.11	1.08	1.05	0.96	0.97	0.79	0.73	0.68	0.68
HMQ	0.96	0.87	1.45	2.70	2.43	2.32	1.71	3.51	1.48	1.18	1.20	1.27
MHQ	1.04	0.88	2.08	2.00	2.31	3.25	4.37	4.25	2.35	2.26	1.30	1.15
HQ	3.26	2.07	8.75	5.14	5.26	6.86	11.0	18.3	5.61	9.05	2.62	2.41

Jahreswerte in m³/s (Q),l/s.km²(Mq), mm (h_L)

	Berichtsjahr			Reihe: 2003 - 2007			Reihe: 1991 - 2008		
NQ	0.28	25.10.		0.18	05.11.2006		0.15	18.02.1997	
NQ_T	0.30	06.11.					0.26	24.02.2002	
$MJNQ_T$							0.38		
NJMQ							0.47		2003
MQ,Mq,h_A	0.58	7.41	234	0.84	10.6	336	0.83	10.5	332
HJMQ							1.26		2000
MJHQ							6.17		
HQ	4.83	15.08.		18.3	21.08.2005		18.3	21.08.2005	

NNQ seit 1991: 0.15 18.02.1997 **HHQ seit** 1991: 18.3 21.08.2005

Berichtsjahr(J) Überschreitungsdauer der Abflüsse in Tagen Reihe(R): 2003-2007

m³/s	Tage(J)	Tage(R)	m³/s	Tage(J)	Tage(R)	m³/s	Tage(J)	Tage(R)	m³/s	Tage(J)	Tage(R)
10000			500			20.0			1.00	9	88.8
8000			350			16.0			0.80	31	115.2
6000			250			12.0		0.2	0.60	170	176.6
4000			180			9.00		0.6	0.40	314	323.8
3000			140			7.00		1.0	0.30	366	365.2
2000			100			5.00		1.2	0.20		
1600			80.0			3.50		2.2	0.10		
1200			60.0			2.50		6.6	0.06		
900			40.0			1.80	1	22.6	0.03		
700			30.0			1.40	2	51.6	0.00		

Extremwerte beeinflusst
Im Jän,Feb,Nov,Dez durch Eis beeinflusst
Im Feb,Apr,Mai,Jun,Jul,Sep,Okt,Dez nach erg.Wasserständen erm.

Nr. 650 Hansenhütte
Thörlbach

Mst.Nr. 211250 Art: Schreibpegel Einzugsgebiet: 324.2 km²

Monat	I	II	III	IV	V	VI	VII	VIII	IX	X	XI	XII
Tag	Tägliche Abflüsse 2008 in m³/s											
1.	4.29	5.72	7.24	5.19	6.65	4.09	3.57	6.45	3.90	2.77	2.44	3.33
2.	4.21	5.53	10.5	5.78	6.22	4.31	3.62	5.82	3.87	2.74	2.40	3.59
3.	4.20	5.24	12.8	5.76	6.24	4.57	3.74	5.43	3.78	3.09	2.37	3.37
4.	4.11	5.10	11.8	5.36	6.05	4.86	3.60	5.35	3.71	3.30	2.36	3.20
5.	4.05	5.04	9.08	5.10	6.06	5.40	3.43	5.10	3.65	3.03	2.33	3.11
6.	4.11	4.90	7.41	5.09	6.12	5.20	3.35	4.78	3.59	2.92	2.30	3.04
7.	4.07	5.11	6.67	5.12	6.12	4.82	3.55	4.62	3.57	2.92	2.33	2.98
8.	4.07	4.90	6.33	4.94	5.96	4.58	3.38	4.52	3.68	2.88	2.89	2.95
9.	4.00	4.71	5.83	4.81	5.82	4.37	3.28	4.78	3.52	2.79	2.68	2.87
10.	3.95	4.65	5.47	5.19	5.61	4.19	3.20	4.51	3.45	2.75	2.51	2.85
11.	3.92	4.52	5.38	6.43	5.49	4.17	3.15	4.34	3.48	2.73	2.43	3.12
12.	3.91	4.42	5.28	7.42	5.36	4.19	3.12	4.19	5.30	2.70	2.37	7.42
13.	4.01	4.34	5.42	6.62	5.25	4.03	3.29	4.12	4.00	2.67	2.46	6.01
14.	4.00	4.28	5.72	6.20	5.20	3.92	4.15	4.03	3.37	2.65	2.47	5.39
15.	4.01	4.22	7.22	6.24	5.16	3.87	4.17	5.61	3.38	2.64	2.41	5.16
16.	3.97	4.14	7.17	5.95	5.08	3.79	3.64	12.3	3.39	2.60	2.39	5.08
17.	3.99	3.93	7.32	5.61	5.00	3.71	4.57	6.77	3.22	2.63	2.52	5.68
18.	4.02	4.08	7.05	5.36	5.04	3.69	4.75	5.87	3.10	2.58	2.46	5.78
19.	4.51	4.06	6.62	5.51	5.49	3.61	4.01	5.23	3.03	2.56	2.41	5.50
20.	5.75	4.03	6.32	5.92	5.83	3.52	7.06	5.15	2.97	2.55	2.39	5.46
21.	5.75	4.03	6.01	7.73	5.45	3.50	9.47	4.95	2.97	2.53	2.69	6.76
22.	5.75	4.16	5.78	10.1	4.95	3.43	6.18	4.68	2.93	2.50	2.86	7.43
23.	5.77	4.59	5.52	8.32	4.75	3.80	12.2	4.60	2.96	2.47	2.69	7.67
24.	5.49	4.87	5.33	7.35	4.59	4.41	21.1	4.50	2.85	2.46	2.64	6.35
25.	5.29	5.12	5.16	7.11	4.55	3.69	11.9	4.29	2.89	2.44	2.63	5.51
26.	5.10	5.67	5.05	7.01	4.46	3.83	9.05	4.14	3.13	2.42	2.56	4.96
27.	6.07	5.92	4.96	6.61	4.35	5.02	7.41	4.23	2.99	2.42	2.65	4.70
28.	8.18	6.15	4.91	6.68	4.25	3.94	6.52	4.27	2.89	2.39	2.72	4.50
29.	7.08	6.13	4.83	7.07	4.14	3.70	6.11	4.15	2.86	2.40	2.76	4.19
30.	6.44		4.79	7.05	4.06	3.82	5.76	4.05	2.82	2.54	2.76	3.95
31.	5.98		4.90		3.99		6.82	3.94		2.48		3.89
Extremwerte in m³/s												
am	28.	10.	29.	09.	15.	20.	06.	08.	30.	18.	07.	09.
NQ	3.42	2.69	3.48	2.80	3.19	2.91	2.66	2.76	1.58	2.15	2.09	2.58
HQ	10.5	9.15	15.0	15.4	9.35	14.2	34.5	25.4	15.1	3.92	3.32	11.5
am	29.	10.	02.	21.	03.	26.	20.	16.	12.	03.	21.	23.
Monatsmittel in m³/s(MQ),l/s.km²(Mq) bzw.Monatssummen in mm (h_A)												
MQ	4.84	4.81	6.57	6.29	5.27	4.13	5.78	5.06	3.37	2.66	2.53	4.70
Mq	14.9	14.8	20.3	19.4	16.2	12.8	17.8	15.6	10.4	8.22	7.80	14.5
h_A	40	37	54	50	44	33	48	42	27	22	20	38

Reihe: 2003-2007 **Mittlere Monatsmittel in m³/s (MQ),l/s.km²(Mq) bzw. -summen in mm (h_A)**

MQ	3.16	3.27	5.59	7.44	5.83	5.82	4.42	4.59	4.07	3.15	3.64	3.13
Mq	9.75	10.1	17.3	22.9	18.0	17.9	13.6	14.2	12.5	9.71	11.2	9.67
h_A	26	25	46	59	48	47	37	38	33	26	29	25

Reihe: 1951-2008 **Mittlere Monatsmittel mit Extremwerten in m³/s**

NQ	0.17	0.32	0.26	0.33	0.30	0.30	0.37	0.35	0.33	0.41	0.32	0.42
NQ_T	0.86	0.90	1.40	0.91	2.44	1.73	1.82	1.38	1.28	1.43	1.40	0.50
MNQ_T	2.31	2.39	2.98	5.18	5.07	4.15	3.56	3.32	2.73	2.67	2.69	2.54
NMQ	1.36	1.45	2.55	3.13	2.70	2.56	2.02	1.62	1.60	1.73	1.64	1.47
MQ	3.16	3.26	5.42	8.36	7.66	5.87	5.50	4.89	3.88	3.66	3.59	3.57
HMQ	8.55	6.41	13.8	18.1	17.7	13.0	14.9	13.9	8.34	12.5	7.76	8.09
MHQ	8.11	8.03	19.0	20.6	19.1	20.0	22.8	20.9	13.7	13.6	10.5	10.7
HQ	30.6	48.0	60.4	48.1	49.0	67.0	105	61.0	52.3	65.6	50.6	66.0

Jahreswerte in m³/s (Q),l/s.km²(Mq), mm (h_L)

	Berichtsjahr			Reihe: 2003 - 2007			Reihe: 1951 - 2008		
NQ	1.58	30.09.		1.12	29.08.2003		0.17	26.01.1951	
NQ_T	2.30	06.11.					0.50	23.12.1955	
$MJNQ_T$							1.70		
NJMQ							2.60		2003
MQ,Mq,h_A	4.67	14.4	456	4.51	13.9	440	4.91	15.1	479
HJMQ							7.05		1965
MJHQ							41.4		
HQ	34.5	20.07.		52.3	07.09.2007		105	21.07.1959	

NNQ seit 1951: 0.17 26.01.1951 **HHQ seit** 1951: 105 21.07.1959

Berichtsjahr(J) Überschreitungsdauer der Abflüsse in Tagen Reihe(R): 2003-2007

m³/s	Tage(J)	Tage(R)	m³/s	Tage(J)	Tage(R)	m³/s	Tage(J)	Tage(R)	m³/s	Tage(J)	Tage(R)
10000			500			20.0	1	2.8	1.00		365.2
8000			350			16.0	1	5.0	0.80		
6000			250			12.0	4	12.6	0.60		
4000			180			9.00	11	26.4	0.40		
3000			140			7.00	32	51.2	0.30		
2000			100			5.00	139	108.4	0.20		
1600			80.0			3.50	267	180.8	0.10		
1200			60.0			2.50	342	278.0	0.06		
900			40.0			1.80	366	347.8	0.03		
700			30.0		0.4	1.40		364.6	0.00		

Extremwerte beeinflusst
Im Nov nach ergänzten Wasserständen ermittelt

Abflüsse

Nr. 651 Kapfenberg-Diemlach
Mürz

Mst.Nr. 211268 Art: Schreibpegel Einzugsgebiet: 1364.5 km²

Monat	I	II	III	IV	V	VI	VII	VIII	IX	X	XI	XII
Tag	Tägliche Abflüsse 2008 in m³/s											
1.	17.5	25.6	31.6	27.2	37.2	20.2	22.1	40.3	18.2	17.2	12.4	17.5
2.	17.2	24.6	44.6	31.4	32.6	22.8	21.7	35.0	18.1	16.7	12.2	21.3
3.	17.1	23.1	54.2	32.1	32.7	21.6	21.4	35.9	17.5	20.1	12.1	17.9
4.	16.9	22.5	52.2	28.4	31.3	30.1	20.2	36.3	17.1	24.4	11.9	16.2
5.	16.7	22.1	41.7	26.3	31.3	42.2	18.9	34.0	16.5	21.5	12.0	15.3
6.	16.8	21.6	35.3	25.4	32.4	36.4	17.9	28.3	16.2	20.0	11.3	15.7
7.	17.0	23.0	31.9	25.7	34.5	28.8	22.0	26.6	17.0	18.8	11.7	14.8
8.	17.2	21.7	29.5	24.3	32.4	27.1	22.1	25.9	18.9	18.4	18.1	14.6
9.	16.6	20.6	27.4	23.7	31.2	26.7	18.6	30.5	16.4	17.5	14.8	13.9
10.	16.1	20.3	26.2	27.8	30.0	24.4	17.2	26.4	15.8	16.5	12.1	13.6
11.	15.6	19.7	26.0	34.6	29.2	25.4	16.4	24.5	15.8	15.8	11.5	16.2
12.	15.5	19.2	25.3	44.1	28.1	31.2	15.7	22.9	22.4	15.5	11.1	38.9
13.	16.6	17.0	27.6	36.1	27.4	26.8	16.5	22.2	21.0	15.0	11.4	30.1
14.	16.4	17.5	27.5	32.7	27.1	23.5	23.6	21.5	17.7	14.8	11.6	25.2
15.	16.5	17.2	36.7	33.5	26.8	22.6	30.8	25.2	18.2	14.3	11.0	23.1
16.	16.2	16.4	36.4	31.1	26.5	21.3	23.7	84.8	21.2	14.1	10.8	22.6
17.	16.5	14.9	37.2	28.9	26.0	20.1	24.4	46.8	20.8	14.1	11.6	27.2
18.	16.7	16.3	36.2	27.8	25.9	20.0	29.4	36.8	18.1	13.8	11.7	28.8
19.	19.0	15.8	33.2	30.3	28.7	18.9	23.1	32.9	17.8	13.5	11.3	25.7
20.	28.4	15.7	31.0	32.6	30.3	18.6	26.9	30.8	16.9	13.4	11.0	24.7
21.	29.3	16.5	29.4	38.6	28.7	18.3	60.1	28.6	21.1	13.2	13.7	29.6
22.	27.9	15.9	28.4	55.4	25.2	17.4	35.5	26.3	25.0	13.0	15.7	32.6
23.	29.0	17.5	27.0	46.4	23.6	18.0	49.9	25.6	22.6	12.7	13.7	36.6
24.	26.1	20.4	26.1	40.2	22.7	25.7	146	25.2	20.0	12.7	12.9	32.0
25.	24.6	21.7	25.0	37.7	22.5	21.9	84.9	23.2	19.3	12.4	12.7	29.1
26.	23.0	24.8	24.6	39.1	21.8	19.0	63.4	22.1	32.2	12.3	12.2	25.4
27.	26.0	26.6	23.7	37.3	21.3	46.0	50.1	21.3	24.4	12.4	11.7	23.4
28.	33.2	27.1	23.3	35.4	20.9	28.1	41.3	20.8	22.2	12.3	11.7	21.7
29.	31.1	26.1	22.9	37.1	20.4	23.4	38.8	20.0	20.1	12.3	11.9	19.6
30.	28.3		23.0	37.7	20.1	25.3	37.2	19.2	18.9	12.9	12.1	18.1
31.	26.6		24.2		19.8		40.1	18.5		12.5		17.2
	Extremwerte in m³/s											
am	27.	13.	28.	08.	28.	17.	12.	25.	06.	20.	17.	01.
NQ	12.0	13.1	19.6	16.8	12.9	12.1	14.4	16.6	10.2	9.49	7.12	12.7
HQ	42.1	29.9	63.7	77.8	50.1	69.1	177	113	47.8	27.5	22.4	54.6
am	27.	01.	03.	22.	01.	27.	24.	16.	26.	04.	21.	12.
	Monatsmittel in m³/s(MQ),l/s.km²(Mq) bzw.Monatssummen in mm (h_A)											
MQ	21.0	20.4	31.3	33.6	27.4	25.1	34.8	29.6	19.6	15.3	12.3	22.9
Mq	15.4	14.9	22.9	24.6	20.1	18.4	25.5	21.7	14.3	11.2	9.03	16.8
h_A	41	37	61	64	54	48	68	58	37	30	23	43

Reihe: 2003-2007 **Mittlere Monatsmittel in m³/s (MQ),l/s.km²(Mq) bzw. -summen in mm (h_A)**

MQ	14.4	13.9	24.7	38.6	31.0	27.9	22.4	23.8	22.9	15.2	17.4	14.6
Mq	10.5	10.2	18.1	28.3	22.7	20.4	16.4	17.5	16.8	11.2	12.7	10.7
h_A	28	26	49	73	61	53	44	47	43	30	33	28

Reihe: 1971-2008 **Mittlere Monatsmittel mit Extremwerten in m³/s**

NQ	2.38	4.96	5.79	8.36	7.80	7.32	5.47	4.47	4.38	4.89	4.45	1.78
NQ_T	5.51	5.14	7.01	13.3	12.9	10.3	8.38	6.19	7.30	7.69	5.92	4.92
MNQ_T	10.4	10.8	13.3	23.2	22.7	17.9	15.6	14.2	12.5	12.1	11.8	10.6
NMQ	6.88	7.23	11.5	15.8	17.0	13.6	11.7	9.77	9.49	8.23	6.87	6.35
MQ	14.2	14.4	24.4	36.3	34.3	26.1	24.9	21.6	18.8	16.6	15.6	15.6
HMQ	30.6	26.6	52.1	71.7	63.3	47.1	66.2	56.8	48.4	54.3	33.0	33.5
MHQ	33.8	31.7	70.4	66.9	66.1	69.4	77.8	69.6	53.0	46.5	37.6	36.7
HQ	104	88.7	190	165	129	181	216	235	244	227	188	105

Jahreswerte in m³/s (Q),l/s.km²(Mq), mm (h_J)

	Berichtsjahr			Reihe: 2003 - 2007			Reihe: 1971 - 2008		
NQ	7.12	17.11.		3.13	15.12.2003		1.78	24.12.2001	
NQ_T	10.8	16.11.					4.92	19.12.1977	
$MJNQ_T$							8.25		
NJMQ							13.7		2003
MQ,Mq,h_A	24.5	17.9	567	22.3	16.3	516	21.9	16.1	509
HJMQ							31.3		1996
MJHQ							133		
HQ	177	24.07.		244	07.09.2007		244	07.09.2007	

NNQ seit 1971: 1.78 24.12.2001 **HHQ seit** 1971: 244 07.09.2007

Berichtsjahr(J) Überschreitungsdauer der Abflüsse in Tagen Reihe(R): 2003-2007

m³/s	Tage(J)	Tage(R)	m³/s	Tage(J)	Tage(R)	m³/s	Tage(J)	Tage(R)	m³/s	Tage(J)	Tage(R)
10000			500			20.0	230	133.8	1.00		
8000			350			16.0	301	179.6	0.80		
6000			250			12.0	350	275.0	0.60		
4000			180		0.2	9.00	366	358.8	0.40		
3000			140	1	1.0	7.00		364.6	0.30		
2000			100	1	3.0	5.00		365.2	0.20		
1600			80.0	3	5.8	3.50			0.10		
1200			60.0	5	14.8	2.50			0.06		
900			40.0	21	39.4	1.80			0.03		
700			30.0	80	69.8	1.40			0.00		

Extremwerte beeinflusst
Im Jän,Feb,Mrz,Apr nach ergänzten Wasserständen ermittelt

Nr. 652 Arndorf
Lamingbach

Mst.Nr. 211276 Art: Schreibpegel Einzugsgebiet: 144.0 km²

Monat	I	II	III	IV	V	VI	VII	VIII	IX	X	XI	XII
Tag	Tägliche Abflüsse 2008 in m³/s											
1.	2.04	2.35	2.21	2.87	3.28	4.66	2.90	3.92	3.07	1.95	1.55	1.62
2.	2.02	2.30	3.10	2.90	3.25	4.72	2.84	3.82	3.06	1.92	1.52	1.61
3.	2.01	2.24	3.29	2.88	3.32	4.94	3.02	3.83	2.97	2.15	1.51	1.61
4.	1.96	2.22	3.33	2.84	3.29	4.74	2.93	4.09	2.91	1.98	1.50	1.57
5.	1.94	2.18	3.27	2.83	3.47	4.84	2.75	3.90	2.86	1.79	1.47	1.55
6.	1.94	2.16	3.06	2.81	3.44	4.54	2.68	3.75	2.80	1.74	1.46	1.56
7.	1.92	2.19	2.91	2.82	3.45	4.20	2.79	3.74	2.80	1.72	1.50	1.52
8.	1.89	2.11	2.88	2.78	3.47	4.17	2.68	3.75	2.73	1.69	1.63	1.51
9.	1.88	2.09	2.80	2.73	3.49	4.14	2.58	3.73	2.68	1.65	1.48	1.50
10.	1.83	2.04	2.77	2.62	3.51	4.08	2.49	3.61	2.65	1.62	1.46	1.50
11.	1.82	1.98	2.77	2.72	3.55	4.10	2.41	3.55	2.62	1.64	1.46	1.55
12.	1.81	1.96	2.77	2.79	3.57	4.05	2.39	3.50	2.99	1.61	1.43	1.98
13.	1.84	1.94	2.84	2.82	3.63	4.00	2.47	3.42	2.72	1.61	1.50	1.84
14.	1.82	1.92	2.93	2.77	3.65	3.94	2.89	3.37	2.50	1.61	1.48	1.81
15.	1.79	1.91	3.13	2.74	3.67	3.82	2.59	3.94	2.49	1.63	1.43	1.79
16.	1.75	1.87	3.10	2.74	3.74	3.75	2.38	5.14	2.42	1.60	1.42	1.82
17.	1.77	1.79	3.18	2.76	3.80	3.67	2.58	4.09	2.34	1.63	1.45	1.88
18.	1.78	1.84	3.20	2.73	3.91	3.60	2.56	3.88	2.28	1.61	1.42	1.92
19.	1.86	1.85	3.24	2.72	4.02	3.50	2.36	3.75	2.23	1.58	1.42	1.90
20.	1.97	1.83	3.19	2.73	4.36	3.43	2.60	3.82	2.19	1.56	1.40	1.95
21.	2.00	1.81	3.18	3.07	4.55	3.34	2.99	3.73	2.19	1.51	1.52	2.44
22.	2.01	1.82	3.17	3.37	4.68	3.26	2.53	3.63	2.14	1.51	1.53	2.56
23.	2.02	1.85	3.14	3.15	4.69	3.30	2.95	3.62	2.11	1.52	1.53	2.65
24.	1.99	1.86	3.13	3.03	4.66	3.39	3.59	3.62	2.06	1.54	1.49	2.48
25.	1.98	1.87	3.07	3.07	4.70	3.20	3.22	3.50	2.08	1.51	1.43	2.35
26.	1.95	1.90	3.06	3.12	4.81	3.11	3.04	3.41	2.08	1.50	1.42	2.21
27.	2.29	1.93	3.04	3.08	4.88	3.11	3.02	3.38	2.04	1.50	1.40	2.12
28.	2.66	1.97	3.04	3.08	4.91	3.01	2.90	3.34	1.99	1.49	1.41	2.03
29.	2.44	1.97	2.96	3.15	4.92	2.94	2.92	3.28	2.00	1.49	1.42	1.88
30.	2.35		2.92	3.20	4.78	3.09	3.00	3.20	1.96	1.64	1.42	1.79
31.	2.34		2.89		4.52		3.62	3.14		1.50		1.78
	Extremwerte in m³/s											
am	08.	08.	10.	10.	02.	21.	17.	31.	17.	31.	09.	01.
NQ	1.69	0.69	1.80	2.39	1.91	2.03	0.86	1.74	1.11	0.25	0.52	1.31
HQ	3.64	3.34	4.38	4.86	5.89	6.98	7.78	6.81	4.36	2.92	2.51	3.05
am	29.	29.	02.	21.	23.	03.	31.	16.	12.	03.	10.	23.
	Monatsmittel in m³/s(MQ),l/s.km²(Mq) bzw.Monatssummen in mm (h_A)											
MQ	1.99	1.99	3.02	2.90	4.00	3.82	2.80	3.69	2.47	1.65	1.47	1.88
Mq	13.8	13.8	21.0	20.1	27.8	26.5	19.4	25.6	17.1	11.4	10.2	13.1
h_A	37	35	56	52	74	69	52	69	44	31	26	34

Reihe: 2003-2007 **Mittlere Monatsmittel in m³/s (MQ),l/s.km²(Mq) bzw. -summen in mm (h_A)**

MQ	1.57	1.52	2.05	2.94	3.60	3.85	3.07	2.64	2.58	2.09	1.91	1.80
Mq	10.9	10.6	14.3	20.4	25.0	26.8	21.3	18.4	17.9	14.5	13.2	12.5
h_A	29	26	38	53	67	69	57	49	46	39	34	32

Reihe: 1961-2008 **Mittlere Monatsmittel mit Extremwerten in m³/s**

NQ	.023	0.18	0.07	0.35	0.39	0.50	0.26	0.25	0.18	0.11	.044	.009
NQ_T	0.71	0.51	0.58	1.00	1.11	1.64	1.20	0.90	0.86	0.91	0.75	0.58
MNQ_T	1.28	1.25	1.37	2.19	2.80	3.05	2.37	2.10	1.79	1.62	1.49	1.40
NMQ	0.82	0.75	0.97	1.21	1.72	2.08	1.53	1.06	1.11	1.19	1.04	0.85
MQ	1.55	1.50	1.90	2.74	3.61	3.79	3.08	2.89	2.22	1.97	1.85	1.75
HMQ	3.24	3.24	4.97	5.35	6.19	9.47	6.21	13.9	4.70	4.65	4.69	3.60
MHQ	2.72	2.44	3.63	4.52	5.85	6.50	6.25	5.96	4.11	4.07	3.54	2.75
HQ	9.60	6.22	9.65	10.2	9.97	17.0	19.5	32.0	10.3	10.4	13.5	7.50

Jahreswerte in m³/s (Q),l/s.km²(Mq), mm (h_J)

	Berichtsjahr			Reihe: 2003 - 2007			Reihe: 1961 - 2008		
NQ	0.25	31.10.		0.21	26.09.2003		.009	04.12.2001	
NQ_T	1.40	20.11.					0.51	18.02.1969	
$MJNQ_T$							0.97		
NJMQ							1.62		2003
MQ,Mq,h_A	2.64	18.3	580	2.47	17.1	542	2.41	16.7	529
HJMQ							3.82		1970
MJHQ							9.45		
HQ	7.78	31.07.		15.1	09.08.2004		32.0	15.08.1970	

NNQ seit 1961: .009 04.12.2001 **HHQ seit** 1961: 32.0 15.08.1970

Berichtsjahr(J) Überschreitungsdauer der Abflüsse in Tagen Reihe(R): 2003-2007

m³/s	Tage(J)	Tage(R)	m³/s	Tage(J)	Tage(R)	m³/s	Tage(J)	Tage(R)	m³/s	Tage(J)	Tage(R)
10000			500			20.0			1.00		343.6
8000			350			16.0			0.80		358.6
6000			250			12.0			0.60		365.2
4000			180			9.00			0.40		
3000			140			7.00		0.6	0.30		
2000			100			5.00	1	27.4	0.20		
1600			80.0			3.50	66	72.8	0.10		
1200			60.0			2.50	194	129.8	0.06		
900			40.0			1.80	290	228.2	0.03		
700			30.0			1.40	366	289.6	0.00		

durch Kraftwerksbetrieb beeinflusst

Abflüsse

Nr. 653 Bruck an der Mur unter Mürz Mur

Mst.Nr. 211292 Art: Schreibpegel Einzugsgebiet: 6214.0 km²

Monat	I	II	III	IV	V	VI	VII	VIII	IX	X	XI	XII
Tag	Tägliche Abflüsse 2008 in m³/s											
1.	64.9	69.3	79.8	74.2	136	183	110	133	89.6	68.8	105	80.4
2.	60.9	67.0	101	79.1	132	182	104	130	91.3	66.7	95.8	97.4
3.	56.3	63.3	116	82.0	129	176	105	138	87.4	83.3	89.1	87.4
4.	56.1	61.4	115	76.3	130	184	108	127	84.2	118	85.7	80.0
5.	58.3	60.4	102	72.8	136	192	99.8	136	80.6	95.1	83.4	77.4
6.	59.9	59.5	89.1	70.9	135	204	93.5	115	77.9	86.8	79.9	78.0
7.	59.3	61.0	82.5	71.4	138	191	96.8	109	77.0	89.0	81.0	74.4
8.	58.7	58.4	79.3	71.2	142	179	99.6	106	84.8	93.1	91.5	71.8
9.	57.9	56.9	76.1	69.1	147	169	95.2	136	79.2	91.4	86.0	68.7
10.	57.4	54.9	74.1	76.0	152	158	89.0	127	75.9	88.1	80.1	70.3
11.	56.1	53.4	73.3	91.9	159	153	85.4	112	85.5	85.7	77.3	77.1
12.	56.7	52.4	72.4	114	160	168	85.2	106	97.1	83.5	75.0	122
13.	61.1	51.6	77.0	110	159	158	85.9	100	108	80.1	78.0	110
14.	60.1	51.5	77.0	99.2	160	153	112	97.9	93.8	78.5	90.6	96.4
15.	58.8	52.2	87.0	99.9	160	139	141	108	92.3	78.0	83.3	90.9
16.	59.1	50.7	89.4	95.9	163	128	118	329	92.6	79.3	79.5	91.4
17.	58.4	44.0	92.1	93.3	168	122	112	247	89.0	76.8	77.9	98.2
18.	61.0	48.4	89.7	91.5	177	121	148	194	83.3	76.1	76.4	103
19.	63.5	53.1	85.5	94.9	201	115	128	170	81.6	73.7	73.7	96.2
20.	73.0	50.9	80.7	105	227	113	122	157	79.0	70.3	71.7	92.8
21.	72.5	48.2	78.0	120	241	117	177	153	80.3	69.5	74.7	105
22.	70.5	47.5	76.3	169	216	111	155	139	83.1	69.3	79.6	114
23.	71.5	53.3	73.7	158	200	113	163	132	82.5	69.0	74.9	117
24.	68.2	59.9	71.7	143	203	137	265	140	76.8	65.0	70.9	111
25.	66.8	62.5	69.3	135	193	125	211	127	76.4	65.7	72.0	103
26.	65.1	67.0	68.4	133	190	113	182	119	91.2	62.9	69.7	93.8
27.	66.4	71.2	67.2	127	194	156	164	113	80.9	62.1	68.7	86.8
28.	77.9	72.8	66.9	123	200	131	146	108	76.0	61.9	67.0	85.0
29.	78.3	70.6	66.1	133	200	116	137	103	72.4	61.9	68.3	75.2
30.	74.1		66.0	139	198	115	139	96.9	71.7	114	67.3	68.5
31.	70.7		67.6		201		133	92.9		133		67.0
	Extremwerte in m³/s											
am	27.	17.	14.	07.	03.	24.	10.	31.	24.	24.	28.	01.
NQ	46.4	39.3	60.2	57.3	122	94.3	76.2	89.4	46.7	52.4	53.9	57.7
HQ	84.1	85.7	126	185	263	214	297	411	131	186	111	143
am	28.	13.	03.	22.	20.	06.	24.	16.	23.	30.	01.	12.
	Monatsmittel in m³/s(MQ),l/s.km²(Mq) bzw.Monatssummen in mm (h_A)											
MQ	63.8	57.7	81.0	104	173	147	129	135	84.0	80.5	79.2	90.0
Mq	10.3	9.29	13.0	16.7	27.8	23.7	20.8	21.8	13.5	13.0	12.7	14.5
h_A	28	23	35	43	74	62	56	58	35	35	33	38

Reihe: 2003-2007	Mittlere Monatsmittel in m³/s (MQ),l/s.km²(Mq) bzw. -summen in mm (h_A)											
MQ	55.0	50.0	73.9	135	169	152	139	116	111	104	84.3	65.8
Mq	8.86	8.04	11.9	21.8	27.2	24.5	22.4	18.6	17.9	16.7	13.6	10.6
h_A	24	20	32	57	73	63	60	50	46	45	35	27
Reihe: 1971-2008	Mittlere Monatsmittel mit Extremwerten in m³/s											
NQ	18.7	23.8	23.0	39.8	57.5	59.1	40.3	29.1	37.9	34.9	26.4	22.0
NQ_T	26.9	26.8	30.4	47.4	62.0	69.5	48.7	32.6	43.8	41.5	35.4	28.2
MNQ_T	41.8	41.7	48.0	79.2	129	120	92.8	77.2	68.9	66.2	59.9	46.2
NMQ	32.4	33.0	44.1	66.0	115	96.8	63.4	45.2	62.2	46.4	39.0	35.1
MQ	52.8	51.0	75.7	129	202	171	146	115	99.1	94.9	78.2	64.3
HMQ	97.9	80.9	148	251	413	338	321	213	189	225	175	110
MHQ	88.8	81.8	160	241	352	308	341	258	207	218	134	106
HQ	218	152	353	594	660	700	782	800	470	790	391	222

Jahreswerte in m³/s (Q),l/s.km²(Mq), mm (h_A)	Berichtsjahr			Reihe: 2003 - 2007			Reihe: 1971 - 2008		
NQ	39.3	17.02.		23.4	11.03.2005		18.7	04.01.2002	
NQ_T	44.0	17.02.					26.8	01.02.1987	
$MJNQ_T$							36.5		
NJMQ							71.2		2003
MQ,Mq,h_A	102	16.5	521	105	16.9	533	107	17.2	544
HJMQ							147		1975
MJHQ							483		
HQ	411	16.08.		631	06.10.2005		800	13.08.2002	
NNQ seit 1967:	18.7	04.01.2002		**HHQ seit** 1967:	800	13.08.2002			

Berichtsjahr(J)	Überschreitungsdauer der Abflüsse in Tagen											
	Reihe(R): 2003-2007											
m³/s	Tage(J)	Tage(R)	m³/s	Tage(J)	Tage(R)	m³/s	Tage(J)	Tage(R)	m³/s	Tage(J)	Tage(R)	
10000			500		0.4	20.0			1.00			
8000			350		2.2	16.0			0.80			
6000			250	2	12.4	12.0			0.60			
4000			180	25	44.0	9.00			0.40			
3000			140	59	79.4	7.00			0.30			
2000			100	141	151.4	5.00			0.20			
1600			80.0	221	204.4	3.50			0.10			
1200			60.0	335	270.8	2.50			0.06			
900			40.0	366	349.8	1.80			0.03			
700			30.0		365.2	1.40			0.00			

siehe Tabelle Überleitungen u. Speicherungen d. Berichtsjahrs
Extremwerte beeinflusst

Nr. 655 Deutschfeistritz Übelbach

Mst.Nr. 211649 Art: Schreibpegel Einzugsgebiet: 117.8 km²

Monat	I	II	III	IV	V	VI	VII	VIII	IX	X	XI	XII
Tag	Tägliche Abflüsse 2008 in m³/s											
1.	0.65	0.55	0.64	0.52	1.16	0.93	0.86	1.32	0.83	0.58	0.62	0.80
2.	0.62	0.56	0.76	0.54	1.11	1.09	0.91	1.42	0.84	0.56	0.57	0.72
3.	0.61	0.58	0.73	0.54	1.06	2.24	0.89	1.35	0.80	0.97	0.56	0.76
4.	0.58	0.53	0.72	0.54	1.03	2.12	0.83	1.29	0.77	0.90	0.53	0.68
5.	0.57	0.53	0.69	0.54	1.04	2.35	0.77	1.26	0.74	0.65	0.52	0.67
6.	0.58	0.51	0.66	0.55	0.99	2.67	0.76	1.15	0.72	0.60	0.52	0.73
7.	0.57	0.52	0.65	0.61	0.96	2.84	0.81	1.10	0.74	0.59	0.60	0.67
8.	0.57	0.51	0.64	0.59	0.94	2.93	0.79	1.13	0.74	0.57	0.84	0.65
9.	0.56	0.51	0.62	0.60	0.91	2.74	0.73	1.34	0.69	0.58	0.71	0.64
10.	0.55	0.51	0.61	0.60	0.88	2.46	0.68	1.06	0.66	0.57	0.65	0.65
11.	0.55	0.51	0.61	0.64	0.84	2.51	0.65	0.99	0.72	0.58	0.63	0.86
12.	0.55	0.49	0.60	0.83	0.82	2.40	0.62	0.94	0.76	0.57	0.63	1.29
13.	0.62	0.47	0.58	0.91	0.80	2.25	0.71	0.90	0.92	0.55	0.65	1.19
14.	0.61	0.48	0.56	0.88	0.76	2.05	1.71	0.88	0.79	0.55	0.67	1.11
15.	0.57	0.49	0.55	0.84	0.76	1.83	1.24	1.02	0.85	0.54	0.64	1.07
16.	0.55	0.43	0.56	0.81	0.77	1.66	0.97	1.78	0.77	0.54	0.64	1.06
17.	0.59	0.38	0.58	0.78	0.76	1.49	2.69	1.23	0.71	0.54	0.63	1.26
18.	0.63	0.48	0.56	0.71	0.75	1.36	3.39	1.15	0.69	0.53	0.62	1.31
19.	0.59	0.49	0.56	0.72	0.92	1.25	2.78	1.09	0.68	0.51	0.62	1.26
20.	0.61	0.45	0.55	0.77	1.40	1.16	2.67	1.16	0.64	0.50	0.60	1.21
21.	0.61	0.45	0.54	1.09	1.22	1.10	2.68	1.16	0.64	0.50	0.63	1.45
22.	0.59	0.46	0.55	1.54	1.12	1.01	2.21	1.05	0.63	0.49	0.63	1.38
23.	0.58	0.46	0.55	1.45	1.30	1.12	2.04	1.14	0.64	0.47	0.61	1.42
24.	0.57	0.47	0.57	1.40	1.26	1.59	1.84	1.17	0.61	0.47	0.57	1.41
25.	0.56	0.49	0.53	1.34	1.23	1.27	1.68	1.02	0.64	0.46	0.57	1.37
26.	0.56	0.51	0.51	1.24	1.21	1.08	1.53	0.97	0.71	0.46	0.58	1.29
27.	0.57	0.52	0.51	1.15	1.17	1.15	1.47	0.94	0.63	0.45	0.56	1.22
28.	0.63	0.54	0.54	1.11	1.10	1.00	1.36	0.92	0.61	0.43	0.56	1.18
29.	0.59	0.54	0.53	1.12	1.07	0.93	1.35	0.88	0.59	0.55	0.57	1.07
30.	0.56		0.52	1.12	1.02	0.91	1.60	0.86	0.58	0.65	0.58	1.02
31.	0.56		0.51		0.97		1.31	0.84		0.57		0.98
	Extremwerte in m³/s											
am	30.	17.	14.	02.	12.	22.	13.	13.	18.	21.	24.	03.
NQ	0.35	0.26	0.40	0.45	0.63	0.41	0.46	0.63	0.38	0.30	0.41	0.46
HQ	1.50	0.89	1.22	2.46	1.99	4.97	12.1	2.86	1.67	1.47	1.39	2.01
am	30.	29.	01.	21.	21.	03.	17.	16.	06.	03.	23.	24.
	Monatsmittel in m³/s(MQ),l/s.km²(Mq) bzw.Monatssummen in mm (h_A)											
MQ	0.58	0.50	0.59	0.87	1.01	1.72	1.44	1.11	0.71	0.56	0.61	1.04
Mq	4.96	4.22	5.02	7.38	8.58	14.6	12.2	9.45	6.04	4.79	5.18	8.86
h_A	13	11	13	19	23	38	33	25	16	13	13	23

Reihe: 2003-2007	Mittlere Monatsmittel in m³/s (MQ),l/s.km²(Mq) bzw. -summen in mm (h_A)											
MQ	0.67	0.61	0.95	1.68	1.57	1.93	1.64	1.66	1.37	1.20	0.98	0.82
Mq	5.66	5.14	8.03	14.3	13.3	16.4	14.0	14.1	11.6	10.2	8.30	6.93
h_A	15	13	22	37	36	43	37	38	30	27	22	18
Reihe: 1981-2008	Mittlere Monatsmittel mit Extremwerten in m³/s											
NQ	0.05	.043	.013	0.07	0.10	0.08	0.11	0.18	0.09	0.07	0.05	.050
NQ_T	0.22	0.23	0.25	0.40	0.51	0.48	0.45	0.21	0.42	0.32	0.27	0.20
MNQ_T	0.66	0.60	0.64	1.22	1.27	1.16	0.95	0.97	0.97	1.01	0.96	0.80
NMQ	0.26	0.26	0.33	0.73	0.75	0.70	0.62	0.39	0.57	0.42	0.30	0.27
MQ	0.83	0.76	1.02	1.97	2.21	2.03	1.88	1.85	1.59	1.86	1.28	1.06
HMQ	1.83	1.35	2.18	4.14	7.71	4.91	6.91	5.48	4.32	5.73	3.22	2.80
MHQ	1.72	1.58	2.59	3.93	7.27	11.1	11.4	9.73	5.21	8.17	2.70	2.04
HQ	3.77	3.19	8.52	10.8	47.9	68.1	52.6	36.4	13.6	59.7	7.28	5.40

Jahreswerte in m³/s (Q),l/s.km²(Mq), mm (h_A)	Berichtsjahr			Reihe: 2003 - 2007			Reihe: 1981 - 2008		
NQ	0.26	17.02.		0.11	11.03.2005		.013	10.03.1986	
NQ_T	0.38	17.02.					0.20	10.12.2001	
$MJNQ_T$							0.45		
NJMQ							0.79		2003
MQ,Mq,h_A	0.90	7.61	241	1.25	10.6	336	1.53	13.0	411
HJMQ							2.99		1991
MJHQ							23.4		
HQ	12.1	17.07.		68.1	22.06.2004		68.1	22.06.2004	
NNQ seit 1980:	.013	10.03.1986		**HHQ seit** 1980:	68.1	22.06.2004			

Berichtsjahr(J)	Überschreitungsdauer der Abflüsse in Tagen											
	Reihe(R): 2003-2007											
m³/s	Tage(J)	Tage(R)	m³/s	Tage(J)	Tage(R)	m³/s	Tage(J)	Tage(R)	m³/s	Tage(J)	Tage(R)	
10000			500			20.0		0.2	1.00	110	155.4	
8000			350			16.0		0.6	0.80	155	209.6	
6000			250			12.0		1.0	0.60	249	286.2	
4000			180			9.00		1.6	0.40	365	353.4	
3000			140			7.00		3.6	0.30	366	360.6	
2000			100			5.00		4.8	0.20		365.2	
1600			80.0			3.50		11.8	0.10			
1200			60.0			2.50	10	28.8	0.06			
900			40.0			1.80	21	66.2	0.03			
700			30.0			1.40	38	99.2	0.00			

Extremwerte beeinflusst
Im Jän,Feb,Dez durch Eis beeinflusst
Im Jän,Feb,Dez nach ergänzten Wasserständen ermittelt

Abflüsse

Nr. 656 Friesach
Mur

Mst.Nr. 211763 Art: Schreibpegel Einzugsgebiet: 6791.5 km²

Monat	I	II	III	IV	V	VI	VII	VIII	IX	X	XI	XII
Tag	Tägliche Abflüsse 2008 in m³/s											
1.	64.5	72.4	80.2	75.9	142	195	118	144	94.0	70.9	116	80.2
2.	62.9	70.0	106	81.8	138	195	109	139	96.1	67.4	106	108
3.	59.4	65.4	123	85.1	135	188	111	147	91.5	83.1	95.0	93.9
4.	59.1	63.1	125	79.3	134	195	114	133	87.9	124	89.0	86.3
5.	61.0	62.3	111	74.8	140	204	105	153	84.6	99.9	87.6	80.2
6.	63.2	61.5	95.1	72.8	142	219	97.8	129	80.3	89.9	81.5	83.5
7.	62.4	62.8	87.6	73.2	143	207	102	117	79.5	91.1	83.9	78.2
8.	62.1	60.5	84.0	73.1	147	192	105	113	88.4	95.6	99.1	75.1
9.	61.2	58.5	80.4	70.5	152	183	99.7	135	83.2	96.9	92.2	71.7
10.	59.8	56.2	77.4	76.2	157	170	93.1	140	78.8	89.8	84.6	72.5
11.	59.2	54.8	76.6	91.4	165	162	88.6	120	87.2	88.7	81.5	79.1
12.	58.2	52.7	75.7	116	167	176	87.6	114	101	86.5	77.8	138
13.	63.0	52.0	80.2	114	167	170	88.0	106	115	83.3	78.8	123
14.	62.9	52.2	80.7	102	166	164	114	102	97.8	81.4	95.2	105
15.	61.6	53.2	90.8	102	166	148	146	102	97.1	80.1	88.0	98.0
16.	61.6	51.4	94.2	97.5	169	137	127	333	95.9	82.7	82.8	96.7
17.	61.2	44.1	98.0	94.4	175	130	118	278	92.1	79.9	81.3	105
18.	63.0	46.9	94.8	92.2	181	127	159	212	86.0	79.2	79.2	114
19.	65.7	54.2	90.1	95.7	208	124	143	186	83.4	76.2	76.1	104
20.	74.8	51.5	84.5	108	231	118	125	167	81.6	73.0	73.4	99.6
21.	75.7	49.1	81.0	118	262	126	188	165	82.0	73.7	73.7	113
22.	73.0	47.2	79.3	175	230	115	172	150	85.0	76.8	84.3	122
23.	74.7	52.5	76.2	165	212	115	159	140	84.8	72.3	77.8	128
24.	71.5	60.7	74.6	148	214	149	281	147	78.9	68.9	74.1	121
25.	69.6	63.2	70.9	137	204	136	232	136	77.7	67.7	71.5	112
26.	68.2	65.8	69.9	135	200	120	199	127	93.2	66.1	72.0	104
27.	68.8	73.4	68.9	130	204	160	178	118	83.6	64.2	69.7	97.2
28.	82.4	75.3	68.7	125	209	144	160	114	77.7	64.6	70.0	93.2
29.	83.2	73.1	68.1	132	210	125	147	109	74.1	61.7	68.9	84.6
30.	79.1		68.1	143	206	120	149	102	72.7	97.6	68.3	73.7
31.	74.6		68.8		210		141	97.6		156		72.5
	Extremwerte in m³/s											
am	27.	26.	29.	08.	04.	20.	13.	15.	23.	29.	06.	08.
NQ	36.6	33.4	61.0	61.3	121	76.7	76.3	81.9	62.8	52.8	47.8	58.5
HQ	97.2	104	133	192	283	233	325	479	127	200	129	171
am	27.	28.	04.	22.	21.	06.	24.	16.	13.	30.	01.	12.
	Monatsmittel in m³/s(MQ),l/s.km²(Mq) bzw.Monatssummen in mm (h_A)											
MQ	66.7	58.8	84.8	106	180	157	137	144	87.0	83.5	82.6	97.3
Mq	9.82	8.66	12.5	15.6	26.5	23.1	20.2	21.3	12.8	12.3	12.2	14.3
h_A	26	22	33	41	71	60	54	57	33	33	32	37

Reihe: 2003-2007 **Mittlere Monatsmittel in m³/s (MQ),l/s.km²(Mq) bzw. -summen in mm (h_A)**

MQ	58.7	52.5	78.0	141	174	159	148	125	119	108	87.1	68.5
Mq	8.64	7.74	11.5	20.8	25.6	23.5	21.8	18.4	17.5	15.9	12.8	10.1
h_A	23	19	31	54	69	61	58	49	45	42	33	26

Reihe: 1987-2008 **Mittlere Monatsmittel mit Extremwerten in m³/s**

NQ	20.1	26.0	24.8	38.9	57.0	60.6	41.4	29.0	35.2	38.5	28.7	22.0
NQ_T	29.7	29.1	36.3	49.3	81.4	73.0	50.8	32.9	48.7	46.5	38.9	32.7
MNQ_T	46.2	46.0	52.6	90.4	142	121	95.6	81.9	79.5	74.5	69.6	52.9
NMQ	40.3	41.8	51.3	68.4	117	101	66.1	45.9	65.3	64.6	49.5	41.1
MQ	58.3	56.4	83.2	139	197	165	152	129	115	110	94.2	75.3
HMQ	82.4	70.7	134	257	287	244	270	242	214	232	178	115
MHQ	98.3	89.3	183	247	313	292	376	320	232	261	175	127
HQ	237	159	395	484	534	457	833	835	447	797	378	229

Jahreswerte in m³/s (Q),l/s.km²(Mq), mm (h_A)

	Berichtsjahr			Reihe: 2003 - 2007			Reihe: 1987 - 2008		
NQ	33.4	26.02.		23.3	25.12.2003		20.1	05.01.2002	
NQ_T	44.1	17.02.					29.1	02.02.1987	
$MJNQ_T$							40.3		
NJMQ							73.9		2003
MQ,Mq,h_A	107	15.8	500	110	16.2	512	115	16.9	535
HJMQ							139		2000
MJHQ							518		
HQ	479	16.08.		803	22.08.2005		835	13.08.2002	

NNQ seit 1987: 20.1 05.01.2002 **HHQ seit** 1987: 835 13.08.2002

Berichtsjahr(J) Überschreitungsdauer der Abflüsse in Tagen Reihe(R): 2003-2007

m³/s	Tage(J)	Tage(R)	m³/s	Tage(J)	Tage(R)	m³/s	Tage(J)	Tage(R)	m³/s	Tage(J)	Tage(R)
10000			500		0.6	20.0			1.00		
8000			350		3.2	16.0			0.80		
6000			250	4	14.8	12.0			0.60		
4000			180	31	51.6	9.00			0.40		
3000			140	78	86.8	7.00			0.30		
2000			100	154	164.0	5.00			0.20		
1600			80.0	244	212.0	3.50			0.10		
1200			60.0	346	279.4	2.50			0.06		
900			40.0	366	357.6	1.80			0.03		
700			30.0		365.2	1.40			0.00		

siehe Tabelle Überleitungen u. Speicherungen d. Berichtsjahrs
Extremwerte beeinflusst
Im Okt,Nov,Dez nach ergänzten Wasserständen ermittelt

Nr. 658 Graz m. MK
Mur mit Mühlkanal

Mst.Nr. 211573 Art: Lattenpegel Einzugsgebiet: 7042.8 km²

Monat	I	II	III	IV	V	VI	VII	VIII	IX	X	XI	XII
Tag	Tägliche Abflüsse 2008 in m³/s											
1.	71.2	69.7	78.3	77.7	141	196	118	144	94.1	75.4	113	80.5
2.	69.8	68.5	102	82.0	138	200	107	139	95.3	72.8	104	102
3.	65.0	65.2	118	86.2	132	200	110	146	92.2	84.0	94.0	94.0
4.	63.7	63.5	121	81.7	132	206	112	131	88.3	123	89.5	86.5
5.	65.2	62.9	109	77.9	138	213	105	154	86.0	103	87.7	81.4
6.	66.7	62.1	94.4	76.5	140	232	97.8	131	82.0	91.4	83.8	83.7
7.	66.6	62.8	88.0	76.4	141	219	101	116	80.7	91.9	85.4	79.8
8.	66.3	61.4	85.0	76.7	144	203	104	113	88.9	95.6	96.8	76.9
9.	65.7	60.2	81.3	74.8	150	191	100	132	85.3	96.6	94.4	75.1
10.	64.6	57.9	79.4	78.8	155	175	93.9	143	80.7	92.2	86.0	73.8
11.	64.5	57.0	78.2	89.8	163	166	89.9	119	85.8	89.3	83.4	79.9
12.	63.1	55.7	78.0	113	167	181	87.8	114	99.3	88.1	80.5	129
13.	67.2	54.9	80.3	115	166	174	89.0	105	113	85.4	81.2	130
14.	67.6	54.9	81.4	101	165	169	125	101	96.9	83.2	92.5	109
15.	65.3	55.7	88.9	100	166	151	147	103	94.0	82.4	88.5	101
16.	64.2	54.5	92.7	96.5	168	138	130	324	93.2	84.3	83.9	97.8
17.	62.6	49.2	96.5	93.7	174	130	123	296	90.7	81.9	83.5	106
18.	65.2	50.1	92.9	91.6	181	128	166	222	84.8	81.7	81.0	115
19.	66.5	56.4	89.4	93.7	209	124	149	192	82.1	79.8	79.0	107
20.	73.5	54.3	85.2	106	235	119	128	172	83.3	76.5	76.9	102
21.	75.2	52.7	81.7	116	267	123	195	168	83.7	76.6	76.5	111
22.	72.5	50.9	80.2	175	236	116	180	151	86.4	80.3	83.6	122
23.	73.6	55.3	78.0	170	216	117	160	141	86.5	76.5	80.1	126
24.	71.2	65.0	76.5	151	217	152	286	146	81.5	73.9	77.4	121
25.	69.7	66.2	73.8	138	208	140	244	138	79.6	72.4	74.9	112
26.	68.7	67.6	73.0	134	203	123	208	126	93.0	71.8	75.7	105
27.	67.9	73.4	72.4	130	205	178	184	118	85.9	69.9	72.8	98.1
28.	78.7	77.1	71.6	123	210	148	165	113	80.4	69.9	73.2	94.3
29.	79.6	72.9	71.7	129	212	126	147	109	77.6	68.1	71.1	88.1
30.	77.4		71.5	143	207	119	149	102	76.5	89.1	72.4	79.0
31.	72.0		72.1		212		139	97.9		154		77.5
	Extremwerte in m³/s											
am	27.	26.	31.	08.	04.	20.	13.	15.	23.	29.	06.	08.
NQ	44.5	43.2	54.3	66.6	118	82.2	78.8	85.7	70.1	61.6	56.5	64.2
HQ	92.0	98.7	129	198	291	277	332	468	124	185	138	168
am	27.	28.	04.	22.	21.	27.	24.	16.	13.	31.	09.	12.
	Monatsmittel in m³/s(MQ),l/s.km²(Mq) bzw.Monatssummen in mm (h_A)											
MQ	68.7	60.6	85.3	107	181	162	140	145	87.6	85.8	84.1	98.1
Mq	9.76	8.61	12.1	15.1	25.6	23.0	19.9	20.6	12.4	12.2	11.9	13.9
h_A	26	22	32	39	69	60	53	55	32	33	31	36

Reihe: 2003-2007 **Mittlere Monatsmittel in m³/s (MQ),l/s.km²(Mq) bzw. -summen in mm (h_A)**

MQ	60.2	54.3	79.9	142	177	162	150	127	121	110	89.5	70.6
Mq	8.54	7.71	11.3	20.2	25.2	22.9	21.4	18.0	17.2	15.6	12.7	10.0
h_A	23	19	30	52	67	59	57	48	45	42	33	26

Reihe: 1966-2008 **Mittlere Monatsmittel mit Extremwerten in m³/s**

NQ	24.0	25.6	28.2	39.9	69.8	68.3	40.5	27.5	36.5	36.1	32.3	26.2
NQ_T	24.3	28.3	30.6	49.5	79.9	76.1	47.0	33.8	43.3	36.4	36.8	26.4
MNQ_T	44.4	45.0	52.7	89.9	141	131	104	89.0	78.4	72.4	65.1	49.7
NMQ	34.4	34.6	47.9	68.5	118	102	66.3	46.5	67.1	49.8	43.0	36.1
MQ	57.2	56.3	83.6	142	211	183	159	135	113	102	85.4	69.5
HMQ	108	90.3	160	259	406	361	349	386	216	238	182	119
MHQ	89.9	88.8	172	254	346	320	327	294	214	209	151	111
HQ	231	156	384	689	653	740	810	1180	420	776	495	233

Jahreswerte in m³/s (Q),l/s.km²(Mq), mm (h_A)

	Berichtsjahr			Reihe: 2003 - 2007			Reihe: 1966 - 2008		
NQ	43.2	26.02.		27.5	27.08.2003		24.0	10.01.1979	
NQ_T	49.2	17.02.					24.3	31.12.1972	
$MJNQ_T$							38.4		
NJMQ							75.2		2003
MQ,Mq,h_A	109	15.5	489	112	15.9	503	117	16.6	524
HJMQ							160		1970
MJHQ							495		
HQ	468	16.08.		781	22.08.2005		1180	20.08.1966	

NNQ seit 1966: 24.0 10.01.1979 **HHQ seit** 1966: 1180 20.08.1966

Berichtsjahr(J) Überschreitungsdauer der Abflüsse in Tagen Reihe(R): 2003-2007

m³/s	Tage(J)	Tage(R)	m³/s	Tage(J)	Tage(R)	m³/s	Tage(J)	Tage(R)	m³/s	Tage(J)	Tage(R)
10000			500		0.6	20.0			1.00		
8000			350		3.8	16.0			0.80		
6000			250	4	16.2	12.0			0.60		
4000			180	34	53.4	9.00			0.40		
3000			140	77	87.4	7.00			0.30		
2000			100	157	167.6	5.00			0.20		
1600			80.0	254	222.2	3.50			0.10		
1200			60.0	352	285.0	2.50			0.06		
900			40.0	366	362.2	1.80			0.03		
700			30.0		365.2	1.40			0.00		

siehe Tabelle Überleitungen u. Speicherungen d. Berichtsjahrs
Extremwerte beeinflusst
geteiltes Profil, Q einschl. Mühlkanal (11,0 m³/s)

Abflüsse

Nr. 660 Mellach m. MK
Mur mit Mühlkanal

Mst.Nr. 211870 Art: Lattenpegel Einzugsgebiet: 7295.5 km²

Monat	I	II	III	IV	V	VI	VII	VIII	IX	X	XI	XII
Tag	Tägliche Abflüsse 2008 in m³/s											
1.	71.5	71.4	76.7	76.5	151	199	121	145	95.6	77.1	116	80.1
2.	70.8	70.1	102	84.0	148	205	110	141	96.2	74.7	107	107
3.	67.1	66.4	118	88.7	142	196	111	146	93.7	86.4	97.2	101
4.	66.9	64.8	123	83.6	140	204	113	134	89.9	126	91.1	91.5
5.	68.4	64.0	112	79.0	145	217	107	153	86.8	107	88.7	85.1
6.	70.0	63.0	96.3	76.8	148	229	100	134	83.6	92.9	84.2	86.7
7.	69.7	63.8	87.8	78.0	146	218	102	120	81.0	92.7	86.7	82.2
8.	67.0	62.5	84.8	78.2	150	204	107	117	89.9	97.4	98.4	78.8
9.	65.3	60.3	81.2	76.2	154	193	101	134	86.9	97.7	97.5	77.3
10.	64.0	58.5	78.4	79.5	158	181	95.1	145	81.8	94.5	87.0	74.5
11.	64.1	58.0	77.2	91.6	164	173	91.1	123	85.8	91.6	83.8	83.8
12.	62.2	56.5	77.1	115	167	185	88.5	118	105	89.5	80.8	133
13.	66.4	56.4	79.2	121	167	177	90.2	109	118	87.6	82.0	141
14.	67.5	55.0	81.7	106	167	165	132	107	103	85.9	93.5	118
15.	66.3	56.4	87.8	104	168	150	152	106	99.6	85.4	90.7	109
16.	66.3	55.2	92.0	101	169	140	141	296	98.3	87.3	83.2	104
17.	65.3	50.4	96.9	98.4	174	133	131	282	95.7	85.0	83.4	111
18.	68.1	50.2	94.8	95.6	179	136	168	214	89.4	84.9	80.1	123
19.	69.1	57.0	89.9	97.8	204	126	158	187	86.1	81.9	77.6	114
20.	76.4	55.4	86.2	125	228	122	137	171	83.4	78.9	76.0	108
21.	79.5	53.8	82.8	135	255	124	190	167	84.1	78.9	75.4	116
22.	75.9	52.0	81.1	187	232	118	179	154	86.9	83.8	84.1	126
23.	77.7	55.9	77.9	187	219	119	160	146	87.5	78.8	79.0	130
24.	74.7	63.2	77.6	171	221	149	260	150	83.7	75.8	75.8	126
25.	73.6	65.4	73.9	149	212	141	231	143	81.0	73.8	73.1	119
26.	71.9	66.8	72.5	137	208	124	201	132	94.6	73.5	75.1	111
27.	69.4	74.2	71.9	132	210	177	179	125	88.7	71.8	71.0	104
28.	81.5	77.6	71.3	127	216	150	164	118	82.4	71.3	71.9	99.6
29.	80.9	74.7	71.5	132	217	130	150	113	79.6	70.1	69.2	92.7
30.	76.9		70.6	150	214	121	152	106	77.7	87.0	71.3	81.1
31.	72.8		71.2		212		143	99.6		149		78.3
	Extremwerte in m³/s											
am	27.	26.	31.	08.	04.	18.	13.	31.	23.	29.	06.	08.
NQ	38.8	38.9	50.1	66.2	125	76.1	79.1	83.1	61.7	62.7	49.6	62.1
HQ	110	107	129	214	293	253	310	445	129	182	141	175
am	27.	24.	04.	22.	21.	27.	24.	16.	13.	31.	09.	12.
	Monatsmittel in m³/s(MQ),l/s.km²(Mq) bzw.Monatssummen in mm (h_A)											
MQ	70.6	61.3	85.3	112	183	163	141	146	89.9	87.7	84.4	103
Mq	9.67	8.41	11.7	15.4	25.1	22.4	19.3	20.1	12.3	12.0	11.6	14.1
h_A	26	21	31	40	67	58	52	54	32	32	30	37

Reihe: 2003-2007	Mittlere Monatsmittel in m³/s (MQ),l/s.km²(Mq) bzw. -summen in mm (h_A)											
MQ	61.7	57.3	82.9	146	179	163	153	129	124	111	90.7	72.7
Mq	8.46	7.85	11.4	20.0	24.5	22.4	21.0	17.7	17.1	15.2	12.4	9.96
h_A	23	20	30	52	66	58	56	47	44	41	32	26
Reihe: 1990-2008	Mittlere Monatsmittel mit Extremwerten in m³/s											
NQ	27.6	27.6	31.1	44.4	67.1	70.1	44.3	29.3	45.4	44.8	40.8	33.6
NQ_T	30.8	39.7	42.4	54.2	83.6	76.7	52.7	34.2	55.4	53.9	49.2	36.9
MNQ_T	50.3	50.9	57.8	97.6	145	125	100	85.0	85.6	81.5	78.8	59.8
NMQ	41.3	45.2	54.0	69.9	121	103	66.6	46.7	69.8	75.4	54.1	45.0
MQ	62.7	60.1	90.3	141	199	166	155	133	118	118	103	81.7
HMQ	85.5	73.2	136	262	291	251	247	251	218	239	186	124
MHQ	106	92.7	195	255	312	278	365	319	222	269	184	134
HQ	226	156	385	464	520	440	783	838	453	798	340	260

Jahreswerte in m³/s (Q),l/s.km²(Mq), mm (h_A)	Berichtsjahr			Reihe: 2003 - 2007			Reihe: 1990 - 2008		
NQ	38.8	27.01.		27.9	25.01.2006		27.6	09.01.1990	
NQ_T	50.2	18.02.					30.8	05.01.2002	
$MJNQ_T$							44.3		
NJMQ							76.7		2003
MQ,Mq,h_A	111	15.2	481	114	15.7	496	119	16.4	517
HJMQ							146		1996
MJHQ							500		
HQ	445	16.08.		779	22.08.2005		838	13.08.2002	
NNQ seit 1990:	27.6	09.01.1990		**HHQ seit** 1990:	838	13.08.2002			

Berichtsjahr(J)	Überschreitungsdauer der Abflüsse in Tagen									Reihe(R): 2003-2007		
m³/s	Tage(J)	Tage(R)	m³/s	Tage(J)	Tage(R)	m³/s	Tage(J)	Tage(R)	m³/s	Tage(J)	Tage(R)	
10000			500		0.6	20.0			1.00			
8000			350		3.4	16.0			0.80			
6000			250	4	15.8	12.0			0.60			
4000			180	34	56.0	9.00			0.40			
3000			140	88	92.0	7.00			0.30			
2000			100	164	173.2	5.00			0.20			
1600			80.0	259	225.0	3.50			0.10			
1200			60.0	352	292.4	2.50			0.06			
900			40.0	366	362.8	1.80			0.03			
700			30.0		365.2	1.40			0.00			

siehe Tabelle Überleitungen u. Speicherungen d. Berichtsjahrs
Extremwerte beeinflusst
geteiltes Profil, Q einschl. Mühlkanal (12,0 m³/s)

Nr. 661 Voitsberg
Kainach

Mst.Nr. 211334 Art: Schreibpegel Einzugsgebiet: 210.5 km²

Monat	I	II	III	IV	V	VI	VII	VIII	IX	X	XI	XII
Tag	Tägliche Abflüsse 2008 in m³/s											
1.	1.15	1.10	0.96	0.89	1.05	1.44	1.77	2.14	1.78	1.26	1.51	2.78
2.	1.14	1.14	1.14	0.89	1.09	1.64	1.71	2.20	1.76	1.26	1.39	2.71
3.	1.13	1.12	1.10	0.88	1.01	2.59	1.69	2.07	1.71	2.99	1.34	3.10
4.	1.10	1.10	1.08	0.87	0.99	1.86	1.62	2.72	1.65	2.82	1.31	2.59
5.	1.08	1.11	1.07	0.84	1.08	4.63	1.59	2.51	1.58	1.96	1.30	2.37
6.	1.08	1.09	0.95	0.83	1.02	6.23	1.56	2.08	1.54	1.75	1.31	2.48
7.	1.06	1.07	0.89	0.89	0.97	5.59	1.62	1.93	1.52	1.63	1.46	2.26
8.	1.06	1.04	0.89	0.87	0.95	6.23	1.72	2.17	1.55	1.58	2.44	2.07
9.	1.05	1.02	0.87	0.87	0.93	5.67	1.58	3.33	1.48	1.57	2.25	1.96
10.	1.05	1.02	0.86	0.85	0.92	4.71	1.49	2.35	1.45	1.60	1.83	1.89
11.	1.05	1.01	0.88	0.84	0.90	4.76	1.43	2.11	1.44	1.51	1.67	2.83
12.	1.05	1.00	0.88	0.85	0.89	4.36	1.37	1.96	1.88	1.48	1.59	5.96
13.	1.21	0.99	0.88	0.86	0.88	4.03	1.55	1.86	3.17	1.46	1.77	5.93
14.	1.22	1.00	0.85	0.87	0.86	3.70	3.90	1.80	1.97	1.45	1.91	4.53
15.	1.15	0.98	0.85	0.88	0.87	3.39	2.42	2.26	1.94	1.47	1.75	4.01
16.	1.11	0.95	0.85	0.86	0.97	3.16	1.74	4.18	1.71	1.45	1.66	3.84
17.	1.18	0.83	0.87	0.96	0.91	2.98	2.33	2.38	1.59	1.43	1.60	4.38
18.	1.28	1.00	0.84	0.91	0.85	2.82	4.62	2.10	1.52	1.41	1.55	4.65
19.	1.22	0.98	0.83	0.96	1.19	2.62	3.02	1.92	1.47	1.40	1.52	4.01
20.	1.20	0.95	0.82	0.99	2.88	2.47	2.84	2.72	1.44	1.38	1.49	3.46
21.	1.19	0.94	0.82	1.37	2.27	2.70	4.12	2.43	1.41	1.37	1.51	3.91
22.	1.16	0.95	0.87	1.61	1.78	2.28	2.94	2.07	1.39	1.35	1.51	3.89
23.	1.13	0.96	0.88	1.21	1.89	2.18	2.72	2.40	1.38	1.33	1.44	3.69
24.	1.10	0.95	0.95	1.10	2.09	2.38	2.48	2.69	1.35	1.32	1.42	3.30
25.	1.08	0.95	0.87	1.05	2.16	2.11	2.27	2.20	1.38	1.31	1.41	3.05
26.	1.07	0.94	0.84	1.05	1.91	1.95	2.19	2.06	1.45	1.31	1.37	2.68
27.	1.06	0.94	0.86	1.03	1.76	2.22	2.19	1.97	1.33	1.30	1.34	2.49
28.	1.08	0.94	0.95	1.01	1.64	1.97	2.04	2.05	1.31	1.28	1.34	2.33
29.	1.08	0.93	0.91	1.01	1.56	1.85	2.19	1.95	1.29	1.42	1.40	2.15
30.	1.08		0.90	1.03	1.53	1.84	2.61	1.85	1.28	1.59	1.44	1.90
31.	1.06		0.89		1.47		2.13	1.81		1.39		1.83
	Extremwerte in m³/s											
am	11.	17.	20.	05.	13.	01.	13.	14.	30.	02.	04.	01.
NQ	1.03	0.68	0.78	0.78	0.82	1.41	1.36	1.66	1.20	1.20	1.26	1.49
HQ	1.35	1.24	1.24	3.64	4.63	11.4	10.8	15.9	7.11	4.55	3.27	7.30
am	13.	02.	02.	21.	20.	21.	14.	20.	12.	03.	08.	12.
	Monatsmittel in m³/s(MQ),l/s.km²(Mq) bzw.Monatssummen in mm (h_A)											
MQ	1.12	1.00	0.91	0.97	1.33	3.21	2.24	2.27	1.59	1.54	1.56	3.19
Mq	5.31	4.75	4.31	4.61	6.32	15.3	10.6	10.8	7.56	7.33	7.42	15.2
h_A	14	12	12	12	17	40	29	29	20	20	19	39

Reihe: 2003-2007	Mittlere Monatsmittel in m³/s (MQ),l/s.km²(Mq) bzw. -summen in mm (h_A)											
MQ	1.23	1.02	1.82	2.38	2.63	3.21	2.97	3.40	2.72	3.11	1.79	1.42
Mq	5.85	4.84	8.66	11.3	12.5	15.3	14.1	16.1	12.9	14.8	8.51	6.76
h_A	16	12	23	29	33	40	38	43	33	40	22	18
Reihe: 1976-2008	Mittlere Monatsmittel mit Extremwerten in m³/s											
NQ	0.27	0.21	0.39	0.39	0.47	0.51	0.41	0.46	0.44	0.60	0.51	0.34
NQ_T	0.42	0.43	0.54	0.53	0.72	0.70	0.55	0.51	0.64	0.63	0.67	0.53
MNQ_T	1.01	0.92	1.10	1.76	1.85	1.70	1.69	1.57	1.53	1.57	1.43	1.25
NMQ	0.46	0.56	0.63	0.89	0.95	1.00	0.89	0.81	0.86	0.93	0.76	0.69
MQ	1.35	1.26	1.79	2.68	3.22	3.06	3.50	3.10	2.72	3.27	2.30	1.93
HMQ	3.29	2.97	3.39	8.06	11.6	7.69	12.7	9.80	8.17	10.6	5.66	5.50
MHQ	3.38	2.76	5.18	6.47	12.7	17.1	24.5	22.7	14.0	20.2	7.24	5.40
HQ	13.3	8.98	15.9	23.0	80.9	46.7	80.1	92.4	42.6	138	26.6	28.8

Jahreswerte in m³/s (Q),l/s.km²(Mq), mm (h_A)	Berichtsjahr			Reihe: 2003 - 2007			Reihe: 1976 - 2008		
NQ	0.68	17.02.		0.38	24.01.2006		0.21	23.02.1993	
NQ_T	0.82	20.03.					0.42	04.01.2002	
$MJNQ_T$							0.71		
NJMQ							1.27		2003
MQ,Mq,h_A	1.75	8.30	263	2.30	10.9	346	2.52	12.0	379
HJMQ							3.81		1979
MJHQ							46.6		
HQ	15.9	20.08.		86.2	22.08.2005		138	06.10.1982	
NNQ seit 1966:	0.21	23.02.1993		**HHQ seit** 1966:	138	06.10.1982			

Berichtsjahr(J)	Überschreitungsdauer der Abflüsse in Tagen									Reihe(R): 2003-2007		
m³/s	Tage(J)	Tage(R)	m³/s	Tage(J)	Tage(R)	m³/s	Tage(J)	Tage(R)	m³/s	Tage(J)	Tage(R)	
10000			500			20.0		1.8	1.00	291	285.6	
8000			350			16.0		2.6	0.80	366	333.8	
6000			250			12.0		4.4	0.60		361.2	
4000			180			9.00		8.6	0.40		365.2	
3000			140			7.00		13.0	0.30			
2000			100			5.00	6	23.8	0.20			
1600			80.0			3.50	25	46.8	0.10			
1200			60.0			2.50	55	94.8	0.06			
900			40.0		0.4	1.80	124	162.8	0.03			
700			30.0		1.0	1.40	198	216.0	0.00			

Extremwerte beeinflusst
Im Dez durch Eis beeinflusst

Abflüsse

Nr. 662 Hitzendorf
Liebochbach

Mst.Nr. 211953 Art: Schreibpegel Einzugsgebiet: 50.0 km²

Monat	I	II	III	IV	V	VI	VII	VIII	IX	X	XI	XII
Tag	Tägliche Abflüsse 2008 in m³/s											
1.	0.10	0.12	0.08	0.09	0.10	0.09	0.07	0.09	0.11	0.08	0.13	0.56
2.	0.10	0.12	0.07	0.10	0.09	0.09	0.06	0.13	0.10	0.08	0.11	0.75
3.	0.10	0.12	0.08	0.10	0.08	0.13	0.05	0.11	0.10	0.30	0.11	1.14
4.	0.09	0.12	0.08	0.10	0.07	0.22	0.06	0.54	0.09	0.51	0.09	0.88
5.	0.09	0.12	0.09	0.09	0.10	0.56	0.06	0.62	0.08	0.33	0.09	0.69
6.	0.09	0.12	0.08	0.09	0.09	0.89	.050	0.33	0.07	0.25	0.09	0.63
7.	0.09	0.11	0.08	0.11	0.07	0.69	0.06	0.23	0.07	0.20	0.10	0.56
8.	0.09	0.10	0.08	0.11	0.07	0.73	0.06	0.20	0.08	0.17	0.28	0.49
9.	0.09	0.10	0.08	0.10	0.06	0.61	0.05	0.58	0.07	0.15	0.35	0.44
10.	0.09	0.10	0.08	0.09	0.05	0.41	.050	0.36	0.07	0.14	0.27	0.41
11.	0.09	0.11	0.08	0.09	0.05	0.32	.045	0.27	0.07	0.13	0.21	1.02
12.	0.09	0.10	0.10	0.09	.051	0.29	.040	0.21	0.08	0.12	0.18	2.89
13.	0.11	0.10	0.11	0.09	.051	0.25	.041	0.16	0.51	0.12	0.19	3.12
14.	0.18	0.09	0.10	0.09	.050	0.21	0.39	0.14	0.29	0.11	0.28	1.87
15.	0.17	0.10	0.09	0.09	.050	0.17	0.34	0.29	0.30	0.11	0.25	1.45
16.	0.16	0.09	0.09	0.09	0.05	0.15	0.16	1.16	0.23	0.11	0.21	1.21
17.	0.17	0.08	0.10	0.12	0.05	0.14	0.25	0.59	0.17	0.10	0.19	1.22
18.	0.27	0.09	0.09	0.11	0.05	0.13	0.95	0.42	0.14	0.11	0.18	1.31
19.	0.26	0.09	0.09	0.12	0.07	0.10	0.49	0.32	0.12	0.10	0.16	1.27
20.	0.25	0.09	0.09	0.10	0.25	0.09	0.39	0.32	0.11	0.10	0.15	1.01
21.	0.24	0.08	0.09	0.19	0.29	0.08	1.26	0.35	0.10	0.10	0.15	0.94
22.	0.23	0.08	0.12	0.27	0.25	0.07	0.60	0.25	0.10	0.09	0.17	0.83
23.	0.19	0.08	0.11	0.15	0.40	0.06	0.42	0.29	0.10	0.09	0.14	0.74
24.	0.16	0.08	0.14	0.12	0.36	0.11	0.32	0.41	0.09	0.09	0.13	0.66
25.	0.14	0.07	0.12	0.12	0.42	0.07	0.24	0.29	0.10	0.09	0.13	0.61
26.	0.13	0.07	0.11	0.11	0.52	0.06	0.19	0.23	0.12	0.09	0.12	0.53
27.	0.11	0.08	0.10	0.10	0.33	0.31	0.16	0.19	0.09	0.09	0.11	0.49
28.	0.11	0.07	0.11	0.09	0.23	0.18	0.13	0.17	0.09	0.09	0.11	0.45
29.	0.12	0.08	0.11	0.09	0.17	0.09	0.11	0.15	0.08	0.09	0.13	0.40
30.	0.12		0.10	0.08	0.13	0.08	0.10	0.13	0.08	0.10	0.14	0.36
31.	0.12		0.10		0.11		0.11	0.12		0.09		0.33
	Extremwerte in m³/s											
am	09.	17.	02.	30.	16.	22.	13.	04.	12.	01.	06.	01.
NQ	0.09	.044	0.07	0.08	.049	0.06	.035	0.08	0.06	0.08	0.09	0.19
HQ	0.29	0.15	0.20	0.49	1.03	1.28	1.99	3.82	0.83	0.72	0.43	4.01
am	18.	02.	12.	21.	25.	07.	21.	04.	13.	03.	09.	13.
	Monatsmittel in m³/s(MQ),l/s.km²(Mq) bzw.Monatssummen in mm (h_A)											
MQ	0.14	0.10	0.09	0.11	0.15	0.25	0.24	0.31	0.13	0.14	0.17	0.94
Mq	2.78	1.91	1.89	2.18	3.06	4.92	4.71	6.23	2.54	2.79	3.31	18.9
h_A	7	5	5	6	8	13	13	17	7	7	9	49

Reihe: 2003-2007 **Mittlere Monatsmittel in m³/s (MQ),l/s.km²(Mq) bzw. -summen in mm (h_A)**

MQ	0.21	0.18	0.53	0.30	0.24	0.36	0.37	0.46	0.29	0.25	0.28	0.23
Mq	4.25	3.66	10.7	6.02	4.70	7.13	7.50	9.14	5.75	5.09	5.55	4.52
h_A	11	9	29	16	13	18	20	24	15	14	14	12

Reihe: 1995-2008 **Mittlere Monatsmittel mit Extremwerten in m³/s**

NQ	.037	.043	.040	.044	.024	.021	.012	.012	.035	.037	.046	.037
NQ_T	.037	.044	.050	.044	.027	.022	.013	.012	.037	.039	0.05	.037
MNQ_T	0.13	0.13	0.16	0.15	0.09	0.08	0.08	0.09	0.10	0.14	0.15	0.17
NMQ	.040	0.07	0.08	0.07	.040	.049	.049	.031	0.09	0.07	0.06	.043
MQ	0.26	0.23	0.43	0.37	0.22	0.30	0.36	0.39	0.34	0.35	0.29	0.43
HMQ	0.62	0.63	1.15	1.89	0.60	1.00	0.91	1.63	0.66	1.17	0.68	1.42
MHQ	1.09	0.54	2.34	1.69	1.39	3.42	7.17	7.40	3.76	2.57	1.27	2.49
HQ	6.51	1.77	8.84	14.2	4.47	9.94	63.0	61.6	15.3	15.9	6.03	14.5

Jahreswerte in m³/s (Q),l/s.km²(Mq), mm (h_J)

	Berichtsjahr			Reihe: 2003 - 2007			Reihe: 1995 - 2008		
NQ	.035	13.07.		.012	16.07.2003		.012	16.07.2003	
NQ_T	.040	12.07.					.012	28.08.2003	
$MJNQ_T$							.045		
NJMQ							0.14		2003
MQ,Mq,h_A	0.23	4.63	146	0.31	6.16	195	0.33	6.62	209
HJMQ							0.65		1996
MJHQ							12.9		
HQ	4.01	13.12.		63.0	26.07.2005		63.0	26.07.2005	

NNQ seit 1995: .012 16.07.2003 **HHQ seit** 1995: 63.0 26.07.2005

Berichtsjahr(J) Überschreitungsdauer der Abflüsse in Tagen Reihe(R): 2003-2007

m³/s	Tage(J)	Tage(R)	m³/s	Tage(J)	Tage(R)	m³/s	Tage(J)	Tage(R)	m³/s	Tage(J)	Tage(R)
10000			500			20.0		0.2	1.00	13	17.0
8000			350			16.0		0.2	0.80	18	23.8
6000			250			12.0		0.2	0.60	29	39.2
4000			180			9.00		0.2	0.40	52	73.6
3000			140			7.00		0.4	0.30	71	101.8
2000			100			5.00		0.6	0.20	106	158.4
1600			80.0			3.50		1.4	0.10	243	278.0
1200			60.0			2.50	2	2.8	0.06	350	334.4
900			40.0			1.80	3	4.2	0.03	366	357.0
700			30.0			1.40	4	8.4	0.00		365.2

Nr. 663 Lieboch
Kainach

Mst.Nr. 211342 Art: Schreibpegel Einzugsgebiet: 756.2 km²

Monat	I	II	III	IV	V	VI	VII	VIII	IX	X	XI	XII
Tag	Tägliche Abflüsse 2008 in m³/s											
1.	2.89	11.5	2.02	2.08	2.29	2.42	7.77	8.45	7.39	7.97	3.23	10.7
2.	6.62	3.36	2.23	2.07	2.38	4.65	8.77	6.64	6.16	7.63	2.94	11.4
3.	9.20	2.77	2.78	2.03	2.17	8.58	5.33	5.41	5.91	12.5	2.72	13.9
4.	8.82	6.55	2.21	1.97	2.08	10.1	10.4	10.4	5.99	9.12	2.60	13.8
5.	3.04	7.62	2.46	1.93	2.83	33.6	4.64	11.8	5.62	5.25	2.58	12.4
6.	2.60	7.54	2.06	1.94	2.58	43.1	2.92	8.74	2.85	9.74	3.23	7.25
7.	7.78	7.47	1.99	2.10	2.10	26.4	6.74	7.78	2.66	12.7	2.97	6.30
8.	7.21	7.39	2.29	2.17	1.99	32.6	6.20	8.87	6.66	12.5	6.11	5.52
9.	7.32	2.71	2.04	2.08	1.87	29.0	7.05	9.18	5.38	12.3	5.91	9.77
10.	7.34	2.38	2.18	2.00	1.84	22.8	6.77	5.41	5.30	12.7	4.99	6.82
11.	7.18	7.57	2.04	1.95	1.77	21.3	6.60	9.05	5.23	3.89	5.52	12.0
12.	2.94	6.41	2.33	1.88	1.74	21.3	2.57	9.02	8.66	3.34	5.89	30.6
13.	3.03	6.50	2.22	1.87	1.76	20.3	2.69	7.41	15.8	11.3	8.15	30.1
14.	4.62	6.50	2.12	1.90	1.72	11.9	18.7	9.87	6.04	9.97	7.38	19.1
15.	4.51	6.46	1.88	4.34	1.71	7.95	14.4	5.09	9.21	9.94	4.23	19.3
16.	4.28	2.56	1.88	2.94	2.54	13.5	10.6	19.3	8.31	5.94	3.71	17.6
17.	4.43	1.76	2.20	4.90	1.88	12.7	10.2	9.89	7.79	5.79	7.20	18.9
18.	5.50	4.77	1.86	2.42	1.74	14.5	16.5	10.3	7.48	3.04	5.20	20.6
19.	3.85	6.54	2.04	2.16	2.54	6.67	8.15	8.12	6.85	2.88	5.19	19.6
20.	3.44	6.39	1.86	2.39	7.32	13.5	6.33	9.04	3.27	3.45	5.13	12.1
21.	3.33	6.52	1.83	3.37	7.20	6.47	19.4	10.2	2.93	2.78	5.11	11.5
22.	3.20	6.42	2.31	5.92	4.61	5.31	14.2	7.69	6.03	2.73	3.51	15.2
23.	11.4	2.67	2.01	3.50	5.01	8.42	14.8	5.38	5.54	2.65	2.91	17.9
24.	7.59	2.23	2.75	2.82	4.89	9.09	14.1	9.71	5.39	2.59	5.34	9.39
25.	12.4	5.96	2.31	2.61	5.04	8.41	13.4	11.3	5.49	2.57	5.50	8.43
26.	7.39	7.14	2.43	2.81	7.96	8.00	5.44	8.78	6.02	2.57	5.38	7.51
27.	2.96	4.47	3.86	2.45	10.7	16.7	5.39	7.94	2.80	2.56	6.58	7.01
28.	11.1	4.16	2.51	2.32	5.71	6.77	9.97	8.64	2.59	2.52	6.68	6.48
29.	7.71	3.95	2.34	2.25	5.15	4.53	9.61	8.10	8.20	2.71	2.99	9.52
30.	7.68		2.22	2.62	4.90	9.15	10.0	3.88	7.70	3.21	2.95	9.06
31.	12.2		2.15		2.74		8.45	3.63		3.25		5.17
	Extremwerte in m³/s											
am	02.	17.	11.	04.	12.	01.	13.	31.	12.	24.	05.	01.
NQ	2.36	1.41	1.73	1.73	1.60	2.19	2.19	3.37	2.36	2.39	2.39	3.59
HQ	19.5	19.5	7.99	15.7	22.1	67.2	42.3	36.0	27.4	29.5	19.9	47.9
am	23.	01.	27.	17.	26.	05.	14.	16.	13.	03.	12.	12.
	Monatsmittel in m³/s(MQ),l/s.km²(Mq) bzw.Monatssummen in mm (h_A)											
MQ	6.24	5.46	2.24	2.59	3.57	14.7	9.29	8.55	6.17	6.20	4.73	13.1
Mq	8.25	7.22	2.96	3.43	4.72	19.4	12.3	11.3	8.16	8.20	6.25	17.3
h_A	22	18	8	9	13	50	33	30	21	22	16	45

Reihe: 2003-2007 **Mittlere Monatsmittel in m³/s (MQ),l/s.km²(Mq) bzw. -summen in mm (h_A)**

MQ	5.75	5.48	9.49	8.29	8.07	10.7	10.6	10.4	9.12	9.76	6.38	5.43
Mq	7.61	7.25	12.6	11.0	10.7	14.1	14.0	13.8	12.1	12.9	8.44	7.18
h_A	20	18	34	28	29	37	37	37	31	35	22	19

Reihe: 1951-2008 **Mittlere Monatsmittel mit Extremwerten in m³/s**

NQ	0.45	0.80	0.98	1.17	0.88	0.69	0.39	0.35	0.36	0.70	0.80	0.86
NQ_T	0.46	0.83	1.33	1.30	1.28	1.01	0.53	0.43	0.74	1.30	1.09	1.04
MNQ_T	3.12	3.15	3.91	4.77	4.26	4.21	4.43	3.77	3.49	4.00	4.16	3.69
NMQ	1.62	2.20	2.24	2.59	2.00	2.57	2.74	2.51	1.99	2.46	2.95	1.89
MQ	6.29	6.82	9.99	9.94	9.51	11.6	12.2	10.9	9.49	10.2	9.08	7.67
HMQ	12.2	18.7	23.0	39.6	34.1	36.1	44.0	44.3	24.5	35.5	22.5	20.5
MHQ	21.0	22.4	38.7	35.6	40.7	62.9	65.4	63.3	55.6	52.9	40.0	29.2
HQ	63.4	78.0	214	260	203	310	242	275	252	320	163	145

Jahreswerte in m³/s (Q),l/s.km²(Mq), mm (h_J)

	Berichtsjahr			Reihe: 2003 - 2007			Reihe: 1951 - 2008		
NQ	1.41	17.02.		0.35	11.08.2003		0.35	11.08.2003	
NQ_T	1.71	15.05.					0.43	15.08.2003	
$MJNQ_T$							1.88		
NJMQ							4.51		1971
MQ,Mq,h_A	6.90	9.13	289	8.29	11.0	347	9.50	12.6	397
HJMQ							19.2		1972
MJHQ							134		
HQ	67.2	05.06.		225	21.08.2005		320	24.10.1993	

NNQ seit 1951: 0.35 11.08.2003 **HHQ seit** 1951: 320 24.10.1993

Berichtsjahr(J) Überschreitungsdauer der Abflüsse in Tagen Reihe(R): 2003-2007

m³/s	Tage(J)	Tage(R)	m³/s	Tage(J)	Tage(R)	m³/s	Tage(J)	Tage(R)	m³/s	Tage(J)	Tage(R)
10000			500			20.0	12	19.4	1.00		363.6
8000			350			16.0	23	30.2	0.80		364.0
6000			250			12.0	46	58.4	0.60		364.4
4000			180			9.00	86	102.4	0.40		365.2
3000			140			7.00	142	164.6	0.30		
2000			100		0.4	5.00	212	239.0	0.20		
1600			80.0		0.6	3.50	238	298.8	0.10		
1200			60.0		1.6	2.50	300	331.6	0.06		
900			40.0	1	4.6	1.80	359	352.2	0.03		
700			30.0	5	8.4	1.40	366	359.4	0.00		

durch Kraftwerksbetrieb beeinflusst

Abflüsse

Nr. 664 Gerbersdorf
Stiefing

Mst.Nr. 211896 Art: Schreibpegel Einzugsgebiet: 80.0 km²

Monat	I	II	III	IV	V	VI	VII	VIII	IX	X	XI	XII
Tag	Tägliche Abflüsse 2008 in m³/s											
1.	0.30	0.20	0.17	0.16	0.14	0.08	0.72	0.20	0.13	0.10	0.11	0.44
2.	0.29	0.20	0.17	0.16	0.16	0.17	0.64	0.71	0.13	0.10	0.12	0.51
3.	0.29	0.19	0.16	0.16	0.12	0.10	0.61	0.48	0.12	0.21	0.10	0.88
4.	0.28	0.19	0.19	0.16	0.12	0.14	0.56	0.51	0.11	0.99	0.10	0.65
5.	0.28	0.20	0.19	0.15	0.15	0.62	0.54	1.13	0.09	0.28	0.10	0.43
6.	0.28	0.18	0.17	0.17	0.17	0.47	0.50	0.40	0.08	0.19	0.10	0.42
7.	0.28	0.18	0.17	0.17	0.13	0.25	0.50	0.27	0.08	0.15	0.12	0.35
8.	0.28	0.17	0.18	0.17	0.11	1.89	0.53	0.23	0.14	0.14	0.34	0.28
9.	0.29	0.17	0.18	0.17	0.10	1.26	0.54	1.15	0.11	0.12	0.23	0.25
10.	0.26	0.17	0.18	0.17	0.09	0.81	0.49	0.43	0.09	0.15	0.16	0.23
11.	0.26	0.17	0.19	0.16	0.09	0.78	0.45	0.28	0.09	0.13	0.14	0.58
12.	0.28	0.17	0.19	0.15	0.09	1.26	0.42	0.23	0.11	0.13	0.13	2.37
13.	0.30	0.17	0.20	0.15	0.08	1.00	0.41	0.18	0.27	0.12	0.13	3.53
14.	0.38	0.16	0.17	0.15	0.08	0.79	2.35	0.15	0.16	0.11	0.20	1.77
15.	0.41	0.17	0.18	0.18	0.08	0.76	1.34	0.19	0.22	0.11	0.17	0.86
16.	0.42	0.16	0.17	0.18	0.12	0.66	0.42	1.78	0.19	0.11	0.15	0.61
17.	0.40	0.18	0.18	0.18	0.14	0.79	0.32	0.47	0.15	0.12	0.14	0.74
18.	0.42	0.18	0.17	0.19	0.09	2.24	1.08	0.29	0.12	0.11	0.13	1.66
19.	0.38	0.19	0.16	0.18	0.11	1.26	0.51	0.22	0.12	0.11	0.13	1.94
20.	0.33	0.17	0.16	0.17	0.96	0.85	0.33	0.19	0.12	0.10	0.13	0.89
21.	0.29	0.17	0.16	0.22	0.58	0.72	0.80	0.20	0.11	0.11	0.13	0.60
22.	0.26	0.17	0.19	0.40	0.30	0.64	0.43	0.17	0.11	0.11	0.14	0.47
23.	0.21	0.17	0.18	0.22	0.23	0.63	0.32	0.31	0.12	0.10	0.12	0.40
24.	0.20	0.17	0.29	0.18	0.26	0.65	0.34	1.07	0.11	0.10	0.12	0.34
25.	0.19	0.17	0.23	0.18	0.21	1.06	0.25	0.43	0.12	0.10	0.12	0.31
26.	0.19	0.17	0.19	0.18	0.15	0.67	0.23	0.28	0.20	0.10	0.11	0.27
27.	0.20	0.17	0.18	0.15	0.13	1.89	0.21	0.22	0.13	0.10	0.11	0.25
28.	0.20	0.16	0.17	0.15	0.11	1.52	0.17	0.19	0.12	0.10	0.10	0.24
29.	0.20	0.15	0.17	0.14	0.10	0.91	0.15	0.17	0.12	0.10	0.12	0.22
30.	0.20		0.17	0.13	0.09	0.79	0.24	0.15	0.11	0.10	0.13	0.20
31.	0.20		0.17		0.08		0.27	0.14		0.09		0.19
	Extremwerte in m³/s											
am	24.	14.	03.	29.	16.	01.	30.	15.	06.	31.	01.	01.
NQ	0.18	0.13	0.15	0.13	0.07	0.07	0.13	0.13	0.08	0.09	0.09	0.17
HQ	0.50	0.28	0.38	0.70	2.53	9.77	6.41	4.11	0.35	1.94	0.41	4.22
am	09.	19.	24.	21.	20.	08.	14.	05.	13.	04.	08.	13.
	Monatsmittel in m³/s(MQ),l/s.km²(Mq) bzw.Monatssummen in mm (h_A)											
MQ	0.28	0.17	0.18	0.18	0.17	0.86	0.54	0.41	0.13	0.15	0.14	0.74
Mq	3.53	2.18	2.27	2.19	2.17	10.7	6.73	5.18	1.61	1.89	1.72	9.23
h_A	9	5	6	6	6	28	18	14	4	5	4	24

Reihe: 2003-2007 **Mittlere Monatsmittel in m³/s (MQ),l/s.km²(Mq) bzw. -summen in mm (h_A)**

MQ	0.33	0.37	0.90	0.40	0.35	0.58	0.27	0.39	0.39	0.25	0.24	0.31
Mq	4.12	4.59	11.2	4.95	4.40	7.26	3.35	4.83	4.86	3.07	2.98	3.82
h_A	11	12	30	13	12	19	9	13	13	8	8	10

Reihe: 1993-2008 **Mittlere Monatsmittel mit Extremwerten in m³/s**

NQ	0.07	0.06	0.08	0.10	.021	.028	.016	.021	.024	.031	0.06	0.06
NQ_T	0.09	0.17	0.18	0.14	0.06	0.06	.028	.026	.042	0.09	0.08	0.08
MNQ_T	0.42	0.43	0.67	0.55	0.35	0.47	0.31	0.35	0.49	0.54	0.43	0.58
NMQ	0.09	0.17	0.18	0.14	0.06	0.06	.028	.026	.042	0.09	0.08	0.08
MQ	0.42	0.43	0.67	0.55	0.35	0.47	0.31	0.35	0.49	0.54	0.43	0.58
HMQ	0.98	1.33	2.28	2.22	1.31	2.10	0.75	1.47	1.33	2.16	1.13	1.36
MHQ	1.86	1.44	3.95	3.85	3.61	5.47	3.97	6.64	6.78	5.29	3.18	4.05
HQ	6.39	5.78	14.0	15.1	15.9	17.0	9.86	24.1	18.8	19.7	15.4	10.8

Jahreswerte in m³/s (Q),l/s.km²(Mq), mm (h_J)

	Berichtsjahr			Reihe: 2003 - 2007			Reihe: 1993 - 2008		
NQ	0.07	16.05.		.021	06.08.2003		.016	07.07.2000	
NQ_T	0.13	30.09.					.026	31.08.2001	
$MJNQ_T$							0.12		
NJMQ							0.16		2003
MQ,Mq,h_A	0.33	4.13	131	0.40	4.94	156	0.47	5.84	185
HJMQ							1.10		1996
MJHQ							13.5		
HQ	9.77	08.06.		24.1	21.08.2005		24.1	21.08.2005	

NNQ seit 1993: .016 07.07.2000 **HHQ seit** 1993: 24.1 21.08.2005

Berichtsjahr(J) Überschreitungsdauer der Abflüsse in Tagen Reihe(R): 2003-2007

m³/s	Tage(J)	Tage(R)	m³/s	Tage(J)	Tage(R)	m³/s	Tage(J)	Tage(R)	m³/s	Tage(J)	Tage(R)
10000			500			20.0			1.00	21	0.6
8000			350			16.0			0.80	30	1.4
6000			250			12.0			0.60	50	2.2
4000			180			9.00			0.40	83	4.0
3000			140			7.00			0.30	98	6.0
2000			100			5.00			0.20	160	7.4
1600			80.0			3.50	1		0.10	350	10.6
1200			60.0			2.50	1		0.06	366	11.2
900			40.0			1.80	7	0.2	0.03		12.0
700			30.0			1.40	11	0.6	0.00		

Im Jän,Feb durch Eis beeinflusst
Im Jän,Feb,Jun,Jul,Aug nach ergänzten Wasserständen ermittelt

Nr. 665 Wies
Weiße Sulm

Mst.Nr. 211391 Art: Schreibpegel Einzugsgebiet: 69.7 km²

Monat	I	II	III	IV	V	VI	VII	VIII	IX	X	XI	XII
Tag	Tägliche Abflüsse 2008 in m³/s											
1.	0.62	0.55	0.51	0.74	0.54	0.38	0.89	0.66	0.79	0.56	0.75	2.40
2.	0.61	0.63	0.52	0.71	0.52	1.19	0.86	0.69	0.76	0.56	0.61	1.61
3.	0.59	0.62	0.50	0.66	0.51	1.29	0.83	0.63	0.74	2.21	0.56	1.53
4.	0.56	0.61	0.64	0.62	0.49	1.04	0.73	0.61	0.68	2.67	0.53	1.11
5.	0.56	0.71	0.60	0.60	0.52	6.77	0.75	0.66	0.64	1.23	0.59	1.20
6.	0.58	0.65	0.52	0.59	0.52	8.55	0.68	0.62	0.62	0.98	0.54	1.29
7.	0.58	0.62	0.51	0.66	0.47	4.82	0.68	0.56	0.61	0.87	0.68	1.02
8.	0.59	0.59	0.57	0.62	0.46	5.38	0.84	1.91	0.70	0.82	1.33	0.91
9.	0.57	0.59	0.59	0.60	0.44	4.01	0.74	4.12	0.61	0.78	0.92	0.85
10.	0.55	0.59	0.56	0.64	0.43	2.81	0.65	0.89	0.58	0.81	0.71	0.81
11.	0.56	0.58	0.60	0.72	0.43	2.68	0.61	0.72	0.56	0.74	0.66	2.29
12.	0.84	0.56	0.58	0.86	0.42	2.59	0.57	0.65	1.93	0.71	0.63	3.80
13.	0.95	0.56	0.59	0.74	0.41	2.46	0.59	0.59	2.72	0.69	0.72	3.23
14.	0.84	0.56	0.54	0.69	0.40	2.22	3.18	0.58	1.08	0.67	1.02	2.10
15.	0.75	0.55	0.53	0.73	0.39	1.96	1.32	0.66	1.33	0.68	0.78	1.76
16.	0.72	0.50	0.52	0.67	0.39	1.70	0.84	4.10	0.91	0.65	0.70	1.80
17.	0.73	0.49	0.54	0.70	0.38	1.54	0.75	1.15	0.81	0.73	0.66	2.70
18.	0.74	0.53	0.66	0.67	0.39	1.44	2.88	0.89	0.72	0.65	0.63	3.09
19.	0.70	0.53	0.57	0.70	0.58	1.28	1.23	0.79	0.68	0.62	0.61	3.33
20.	0.69	0.52	0.54	0.63	1.85	1.66	0.95	0.77	0.65	0.60	0.60	2.32
21.	0.68	0.53	0.53	0.88	1.02	1.43	1.72	0.88	0.62	0.58	0.61	1.89
22.	0.67	0.53	0.62	0.88	0.83	1.13	1.14	0.73	0.62	0.58	0.60	1.65
23.	0.62	0.53	0.60	0.74	0.64	1.03	1.02	1.62	0.62	0.57	0.55	1.50
24.	0.60	0.52	1.34	0.66	0.62	1.08	0.98	4.82	0.59	0.56	0.58	1.36
25.	0.61	0.52	0.96	0.68	0.52	0.94	0.87	1.75	0.94	0.57	0.60	1.29
26.	0.59	0.51	0.77	0.62	0.49	0.88	0.87	1.27	1.01	0.58	0.57	1.18
27.	0.59	0.50	0.73	0.59	0.46	1.29	0.85	1.07	0.69	0.56	0.56	1.12
28.	0.57	0.51	0.83	0.57	0.43	1.02	0.78	0.97	0.64	0.54	0.58	1.05
29.	0.56	0.50	0.82	0.56	0.42	0.86	0.72	0.90	0.61	0.58	0.60	1.00
30.	0.55		0.79	0.55	0.40	1.14	0.69	0.86	0.58	0.62	1.26	0.85
31.	0.55		0.77		0.39		0.67	0.83		0.57		0.95
	Extremwerte in m³/s											
am	09.	17.	07.	30.	13.	02.	12.	07.	18.	01.	04.	30.
NQ	0.44	0.35	0.45	0.52	0.26	0.37	0.54	0.51	0.33	0.45	0.48	0.70
HQ	1.14	0.83	1.77	1.89	2.98	15.4	8.32	10.4	8.57	7.40	2.13	6.10
am	12.	06.	24.	21.	20.	05.	14.	16.	12.	03.	30.	01.
	Monatsmittel in m³/s(MQ),l/s.km²(Mq) bzw.Monatssummen in mm (h_A)											
MQ	0.64	0.56	0.64	0.67	0.54	2.22	1.00	1.23	0.84	0.79	0.69	1.71
Mq	9.21	8.02	9.23	9.68	7.75	31.8	14.3	17.6	12.0	11.4	9.92	24.5
h_A	25	20	25	25	21	83	38	47	31	30	26	64

Reihe: 2003-2007 **Mittlere Monatsmittel in m³/s (MQ),l/s.km²(Mq) bzw. -summen in mm (h_A)**

MQ	0.65	0.60	1.29	1.49	1.09	1.24	1.14	1.24	1.09	1.09	0.88	0.70
Mq	9.26	8.68	18.5	21.3	15.7	17.7	16.3	17.8	15.6	15.6	12.6	10.1
h_A	25	22	49	55	42	46	44	48	40	42	33	26

Reihe: 1951-2008 **Mittlere Monatsmittel mit Extremwerten in m³/s**

NQ	0.10	0.06	0.06	0.06	.043	.036	.031	.024	0.05	0.09	0.09	0.06
NQ_T	0.17	0.23	0.16	0.13	0.10	0.19	0.17	0.15	0.17	0.18	0.24	0.22
MNQ_T	0.59	0.58	0.65	0.90	0.75	0.69	0.59	0.54	0.56	0.62	0.72	0.70
NMQ	0.33	0.29	0.38	0.37	0.37	0.39	0.33	0.26	0.38	0.37	0.36	0.33
MQ	0.90	0.90	1.25	1.59	1.48	1.46	1.37	1.19	1.24	1.29	1.35	1.13
HMQ	1.77	2.27	2.78	4.77	4.67	6.15	4.86	3.54	2.59	3.82	3.47	3.22
MHQ	2.95	3.14	5.59	6.51	8.81	12.3	12.7	13.6	12.4	10.1	8.39	5.49
HQ	13.5	14.0	20.2	38.2	42.9	66.0	48.0	69.8	42.8	37.0	32.1	29.9

Jahreswerte in m³/s (Q),l/s.km²(Mq), mm (h_J)

	Berichtsjahr			Reihe: 2003 - 2007			Reihe: 1951 - 2008		
NQ	0.26	13.05.		0.08	03.12.2003		.024	23.08.1988	
NQ_T	0.38	01.06.					0.10	18.05.2002	
$MJNQ_T$							0.33		
NJMQ							0.63		2003
MQ,Mq,h_A	0.96	13.8	436	1.04	14.9	471	1.26	18.1	574
HJMQ							2.14		1996
MJHQ							26.4		
HQ	15.4	05.06.		69.8	21.08.2005		69.8	21.08.2005	

NNQ seit 1951: .024 23.08.1988 **HHQ seit** 1951: 69.8 21.08.2005

Berichtsjahr(J) Überschreitungsdauer der Abflüsse in Tagen Reihe(R): 2003-2007

m³/s	Tage(J)	Tage(R)	m³/s	Tage(J)	Tage(R)	m³/s	Tage(J)	Tage(R)	m³/s	Tage(J)	Tage(R)
10000			500			20.0		0.4	1.00	82	115.2
8000			350			16.0		0.4	0.80	125	160.8
6000			250			12.0		0.4	0.60	249	226.6
4000			180			9.00		1.2	0.40	360	314.8
3000			140			7.00	1	1.8	0.30	366	336.6
2000			100			5.00	3	5.0	0.20		360.4
1600			80.0			3.50	9	11.6	0.10		365.2
1200			60.0			2.50	20	21.6	0.06		
900			40.0			1.80	33	43.0	0.03		
700			30.0			1.40	46	65.8	0.00		

Im Jän,Feb,Nov,Dez durch Eis beeinflusst
Im Jän,Feb,Mrz,Apr,Mai,Jul,Aug,Nov,Dez n.erg.Wasserständen erm.

Abflüsse

Nr. 666 Schwanberg
Schwarze Sulm

Mst.Nr. 211383 Art: Schreibpegel Einzugsgebiet: 75.2 km²

Monat	I	II	III	IV	V	VI	VII	VIII	IX	X	XI	XII
Tag	Tägliche Abflüsse 2008 in m³/s											
1.	1.16	0.98	0.96	1.10	1.39	1.11	1.80	1.96	1.28	1.05	1.24	1.60
2.	1.15	1.00	0.94	1.10	1.40	2.36	2.08	1.75	1.26	1.05	1.03	1.19
3.	1.15	0.99	0.94	1.01	1.37	3.99	1.75	1.62	1.24	1.77	0.93	1.11
4.	1.09	1.00	0.98	0.93	1.36	3.34	1.64	1.55	1.21	1.78	0.93	1.02
5.	1.08	1.04	0.93	0.92	1.52	18.4	1.65	1.58	1.17	1.29	0.95	1.19
6.	1.13	0.99	0.85	0.91	1.51	14.8	1.52	1.50	1.14	1.20	0.91	1.33
7.	1.10	0.97	0.90	0.99	1.39	8.56	1.48	1.44	1.12	1.17	1.04	1.10
8.	1.07	0.93	0.92	0.93	1.34	9.24	1.89	1.55	1.19	1.16	1.41	1.04
9.	1.05	0.93	0.94	1.02	1.33	7.06	1.57	2.19	1.12	1.17	1.19	1.01
10.	1.03	0.92	0.94	1.57	1.35	5.91	1.43	1.48	1.07	1.26	1.02	0.99
11.	1.03	0.91	0.99	2.14	1.35	6.58	1.36	1.39	1.05	1.14	1.00	1.45
12.	1.18	0.85	0.96	2.17	1.31	6.07	1.31	1.35	2.63	1.12	0.97	1.92
13.	1.23	0.88	1.04	1.46	1.29	5.78	1.46	1.30	2.36	1.10	1.13	1.47
14.	1.11	1.00	0.91	1.30	1.29	5.15	4.32	1.30	1.47	1.09	1.19	1.31
15.	1.07	0.89	0.91	1.35	1.30	4.70	2.32	1.58	1.59	1.06	1.09	1.29
16.	1.05	0.78	0.94	1.26	1.35	4.26	1.71	3.11	1.36	1.07	1.03	1.44
17.	1.10	0.90	1.00	1.31	1.36	4.01	1.62	1.57	1.23	1.10	1.00	1.91
18.	1.11	0.94	0.95	1.27	1.34	3.66	2.60	1.45	1.19	1.06	0.98	1.73
19.	1.09	0.95	0.88	1.44	1.51	3.32	1.92	1.34	1.16	1.04	0.98	1.59
20.	1.09	0.89	0.87	1.40	3.07	3.55	1.74	1.41	1.14	0.99	0.97	1.47
21.	1.09	0.88	0.85	1.86	1.93	3.08	2.49	1.44	1.12	0.99	0.97	1.42
22.	1.08	0.88	0.91	1.86	1.67	2.72	1.99	1.24	1.12	0.99	0.96	1.38
23.	1.03	0.92	0.89	1.51	1.56	2.66	1.92	1.62	1.14	1.02	0.88	1.35
24.	0.99	0.91	0.95	1.41	1.46	2.58	1.99	2.64	1.10	0.97	0.92	1.29
25.	1.04	0.96	0.90	1.39	1.41	2.33	1.83	1.56	1.23	0.97	0.97	1.31
26.	1.00	0.93	0.88	1.36	1.36	2.19	1.78	1.42	1.46	0.97	0.92	1.20
27.	0.99	0.91	0.91	1.34	1.30	2.45	1.90	1.35	1.16	0.92	0.90	1.19
28.	1.00	0.91	0.97	1.33	1.25	2.14	1.72	1.34	1.11	0.92	0.91	1.16
29.	1.00	0.88	0.99	1.37	1.22	1.95	1.72	1.30	1.08	0.98	0.95	1.04
30.	0.99		1.01	1.38	1.19	1.95	1.80	1.30	1.05	1.24	1.18	1.16
31.	0.98		1.05		1.15		1.86	1.27		1.04		1.18
	Extremwerte in m³/s											
am	21.	13.	20.	07.	01.	01.	23.	15.	30.	26.	27.	29.
NQ	0.62	0.28	0.22	0.47	0.56	1.00	1.12	0.74	0.52	0.17	0.42	0.24
HQ	1.66	1.81	1.59	4.89	5.44	52.3	13.2	7.54	12.5	4.70	1.73	3.16
am	27.	01.	13.	21.	20.	05.	14.	16.	12.	26.	01.	01.
	Monatsmittel in m³/s(MQ),l/s.km²(Mq) bzw.Monatssummen in mm (h_A)											
MQ	1.07	0.93	0.94	1.35	1.44	4.86	1.88	1.58	1.28	1.12	1.02	1.32
Mq	14.3	12.3	12.5	17.9	19.1	64.7	25.0	21.0	17.1	14.9	13.5	17.5
h_A	38	31	33	46	51	168	67	56	44	40	35	45

Reihe: 2003-2007 **Mittlere Monatsmittel in m³/s (MQ),l/s.km²(Mq) bzw. -summen in mm (h_A)**

MQ	0.87	0.73	0.94	2.19	2.46	2.34	1.94	2.02	1.93	1.95	1.39	1.07
Mq	11.6	9.74	12.5	29.1	32.7	31.1	25.8	26.9	25.7	25.9	18.4	14.3
h_A	31	24	34	75	88	81	69	72	67	69	48	37

Reihe: 1951-2008 **Mittlere Monatsmittel mit Extremwerten in m³/s**

NQ	0.07	0.10	0.17	0.17	0.19	0.18	0.17	0.28	0.19	0.09	0.06	0.09
NQ_T	0.40	0.34	0.36	0.47	0.71	0.76	0.61	0.60	0.61	0.53	0.43	0.40
MNQ_T	0.92	0.86	0.91	1.37	1.85	1.76	1.53	1.40	1.40	1.36	1.28	1.08
NMQ	0.50	0.42	0.57	0.75	1.00	1.01	0.92	0.71	0.89	0.86	0.64	0.56
MQ	1.12	1.07	1.22	2.13	2.81	2.58	2.28	2.05	2.02	1.92	1.71	1.37
HMQ	2.02	2.74	2.78	5.90	6.20	5.92	5.62	4.52	4.30	4.85	3.87	2.87
MHQ	2.16	2.17	3.22	6.27	8.69	11.8	12.2	13.2	10.5	8.17	5.44	2.98
HQ	6.10	13.2	11.3	31.4	52.9	52.3	64.9	97.9	46.0	58.5	26.0	11.4

Jahreswerte in m³/s (Q),l/s.km²(Mq), mm (h_A)

	Berichtsjahr			Reihe: 2003 - 2007			Reihe: 1951 - 2008		
NQ	0.17	26.10.		0.09	24.01.2005		0.06	09.11.1985	
NQ_T	0.78	16.02.					0.34	17.02.1975	
$MJNQ_T$							0.73		
NJMQ							1.02		1971
MQ,Mq,h_A	1.56	20.8	657	1.65	22.0	695	1.86	24.7	783
HJMQ							3.09		1951
MJHQ							24.8		
HQ	52.3	05.06.		97.9	21.08.2005		97.9	21.08.2005	

NNQ seit 1951: 0.06 09.11.1985 **HHQ seit** 1951: 97.9 21.08.2005

Berichtsjahr(J) Überschreitungsdauer der Abflüsse in Tagen Reihe(R): 2003-2007

m³/s	Tage(J)	Tage(R)	m³/s	Tage(J)	Tage(R)	m³/s	Tage(J)	Tage(R)	m³/s	Tage(J)	Tage(R)
10000			500			20.0		0.4	1.00	278	249.6
8000			350			16.0	1	0.4	0.80	365	307.6
6000			250			12.0	2	0.6	0.60	366	348.6
4000			180			9.00	3	1.6	0.40		359.8
3000			140			7.00	5	3.6	0.30		365.2
2000			100			5.00	10	7.4	0.20		
1600			80.0			3.50	17	25.4	0.10		
1200			60.0			2.50	28	53.8	0.06		
900			40.0			1.80	58	98.2	0.03		
700			30.0			1.40	116	163.2	0.00		

Extremwerte beeinflusst
Im Jän,Feb,Dez durch Eis beeinflusst
Im Jän,Feb,Dez nach ergänzten Wasserständen ermittelt

Nr. 667 Gleinstätten
Sulm

Mst.Nr. 211904 Art: Schreibpegel Einzugsgebiet: 265.3 km²

Monat	I	II	III	IV	V	VI	VII	VIII	IX	X	XI	XII
Tag	Tägliche Abflüsse 2008 in m³/s											
1.	2.35	1.89	1.63	2.20	2.32	1.70	4.01	3.76	3.37	2.83	2.67	6.92
2.	2.24	1.99	1.73	2.18	2.41	3.14	3.99	3.65	3.28	2.84	2.33	6.10
3.	2.18	2.12	1.61	2.04	2.24	5.78	3.77	3.27	3.23	5.96	2.05	6.18
4.	2.14	1.94	1.94	1.90	2.14	4.55	3.31	3.07	3.04	10.7	2.02	5.09
5.	2.09	2.20	2.02	1.84	2.33	50.5	3.41	3.20	2.89	5.39	2.10	4.55
6.	2.16	2.07	1.65	1.79	2.45	48.0	3.13	2.97	2.78	4.34	1.96	5.35
7.	2.16	1.95	1.71	1.92	2.18	22.3	2.98	2.75	2.77	3.89	2.23	4.45
8.	2.13	1.84	1.78	1.89	2.07	23.7	3.55	3.97	3.06	3.63	4.44	3.93
9.	2.03	1.82	1.86	1.81	2.02	18.0	3.34	7.61	2.83	3.43	3.86	3.65
10.	2.02	1.81	1.83	2.17	2.01	13.0	2.87	3.77	2.75	3.47	3.08	3.47
11.	2.01	1.77	1.88	2.94	2.02	14.2	2.68	3.20	2.66	3.11	2.87	6.67
12.	2.44	1.70	1.90	3.34	1.96	13.3	2.52	2.93	12.8	2.94	2.72	13.3
13.	3.02	1.66	2.12	2.61	1.90	12.1	2.69	2.69	16.9	2.87	2.96	14.4
14.	2.87	1.74	1.72	2.28	1.89	10.8	10.7	2.63	6.54	2.78	3.87	9.17
15.	2.53	1.71	1.69	2.35	1.86	9.49	6.15	2.93	6.55	2.68	3.25	7.54
16.	2.40	1.55	1.68	2.27	1.91	8.34	3.86	11.3	5.25	2.66	3.00	7.21
17.	2.39	1.18	1.76	2.28	1.90	7.56	3.45	4.73	4.38	2.91	2.87	9.68
18.	2.51	1.73	1.91	2.31	1.91	7.04	7.69	3.85	3.83	2.73	2.74	11.7
19.	2.34	1.87	1.68	2.35	2.67	6.32	5.14	3.43	3.62	2.64	2.77	12.4
20.	2.31	1.74	1.57	2.32	6.60	6.79	4.39	3.33	3.48	2.35	2.76	9.10
21.	2.30	1.68	1.49	2.67	4.58	6.22	6.97	3.71	3.33	2.25	2.84	7.54
22.	2.27	1.69	1.80	3.89	3.58	5.32	5.34	3.25	3.22	2.23	2.87	6.69
23.	2.13	1.72	1.78	2.89	2.98	5.03	4.87	4.79	3.25	2.23	2.49	6.20
24.	2.00	1.70	3.11	2.57	2.76	5.58	4.94	12.4	3.13	2.33	2.51	5.75
25.	2.09	1.72	2.73	2.50	2.46	4.63	4.34	6.03	3.67	2.34	2.60	5.47
26.	2.00	1.69	2.22	2.43	2.34	4.17	4.25	4.72	4.69	2.18	2.45	5.06
27.	2.00	1.64	2.14	2.34	2.17	5.81	4.22	4.17	3.50	2.11	2.45	4.86
28.	2.00	1.66	2.33	2.25	2.00	4.82	3.87	3.89	3.28	2.03	2.40	4.62
29.	1.97	1.61	2.22	2.28	1.91	4.09	3.62	3.72	3.11	2.15	2.57	4.15
30.	1.93		2.24	2.28	1.85	4.68	3.55	3.59	2.97	2.46	3.62	3.88
31.	1.93		2.20		1.77		3.58	3.54		2.22		3.98
	Extremwerte in m³/s											
am	01.	17.	14.	19.	31.	02.	12.	15.	29.	17.	13.	10.
NQ	0.41	0.44	0.36	0.89	1.50	1.47	2.07	0.47	1.26	1.44	0.98	3.19
HQ	3.74	2.68	3.86	6.86	9.85	134	17.6	24.8	79.4	20.0	9.28	17.6
am	13.	18.	24.	22.	20.	05.	14.	16.	12.	04.	13.	13.
	Monatsmittel in m³/s(MQ),l/s.km²(Mq) bzw.Monatssummen in mm (h_A)											
MQ	2.22	1.77	1.93	2.36	2.42	11.2	4.29	4.29	4.34	3.18	2.78	6.74
Mq	8.38	6.68	7.29	8.91	9.14	42.3	16.2	16.2	16.4	12.0	10.5	25.4
h_A	22	17	20	23	24	110	43	43	42	32	27	66

Reihe: 2003-2007 **Mittlere Monatsmittel in m³/s (MQ),l/s.km²(Mq) bzw. -summen in mm (h_A)**

MQ	2.32	2.17	4.36	5.23	4.76	4.98	4.42	5.04	4.36	4.34	3.17	2.89
Mq	8.75	8.18	16.4	19.7	18.0	18.8	16.7	19.0	16.4	16.4	11.9	10.9
h_A	23	21	44	51	48	49	45	51	43	44	31	28

Reihe: 1993-2008 **Mittlere Monatsmittel mit Extremwerten in m³/s**

NQ	0.13	0.40	0.32	0.30	0.40	0.56	0.22	0.22	0.42	0.15	0.54	0.33
NQ_T	1.13	1.01	1.03	0.98	1.51	1.18	1.10	0.78	0.79	1.55	1.45	1.06
MNQ_T	2.13	2.01	2.11	2.82	2.67	2.38	2.31	2.32	2.57	2.87	2.75	2.50
NMQ	1.42	1.44	1.65	1.84	2.16	1.66	1.73	1.07	2.15	2.03	1.75	1.51
MQ	3.11	2.59	3.43	4.52	4.46	4.66	4.42	4.39	4.87	5.06	4.20	4.29
HMQ	5.14	3.99	6.09	12.5	13.8	11.9	13.7	14.1	9.41	10.3	8.13	9.47
MHQ	8.38	5.51	12.6	15.9	24.7	32.2	28.3	33.1	40.3	28.6	19.6	19.2
HQ	32.1	11.9	51.3	46.0	118	134	129	146	104	96.3	93.1	83.9

Jahreswerte in m³/s (Q),l/s.km²(Mq), mm (h_A)

	Berichtsjahr			Reihe: 2003 - 2007			Reihe: 1993 - 2008		
NQ	0.36	14.03.		0.13	08.01.2004		0.13	08.01.2004	
NQ_T	1.18	17.02.					0.78	19.08.2001	
$MJNQ_T$							1.50		
NJMQ							2.56		2003
MQ,Mq,h_A	3.96	14.9	472	4.01	15.1	478	4.17	15.7	497
HJMQ							7.12		1996
MJHQ							81.5		
HQ	134	05.06.		146	21.08.2005		146	21.08.2005	

NNQ seit 1993: 0.13 08.01.2004 **HHQ seit** 1993: 146 21.08.2005

Berichtsjahr(J) Überschreitungsdauer der Abflüsse in Tagen Reihe(R): 2003-2007

m³/s	Tage(J)	Tage(R)	m³/s	Tage(J)	Tage(R)	m³/s	Tage(J)	Tage(R)	m³/s	Tage(J)	Tage(R)
10000			500			20.0	4	3.4	1.00	366	364.8
8000			350			16.0	6	5.4	0.80		365.2
6000			250			12.0	15	10.4	0.60		
4000			180			9.00	24	19.6	0.40		
3000			140			7.00	32	34.8	0.30		
2000			100			5.00	62	76.6	0.20		
1600			80.0		0.4	3.50	122	135.2	0.10		
1200			60.0		0.4	2.50	211	229.6	0.06		
900			40.0	2	1.0	1.80	331	319.2	0.03		
700			30.0	2	1.4	1.40	365	354.2	0.00		

durch Kraftwerksbetrieb beeinflusst
Im Feb,Dez durch Eis beeinflusst
Im Jän,Feb,Mrz,Jun,Jul,Aug,Sep,Okt,Nov n.erg.Wasserständen erm.

Abflüsse

Nr. 668 Hörmsdorf
Saggaubach

Mst.Nr. 211961 Art: Schreibpegel Einzugsgebiet: 57.6 km²

Monat	I	II	III	IV	V	VI	VII	VIII	IX	X	XI	XII
Tag	Tägliche Abflüsse 2008 in m³/s											
1.	0.45	0.38	0.31	0.59	0.27	0.22	0.37	0.31	0.37	0.31	0.41	2.38
2.	0.43	0.45	0.30	0.54	0.27	0.23	0.33	0.30	0.35	0.31	0.33	1.46
3.	0.42	0.42	0.28	0.51	0.26	0.29	0.30	0.28	0.33	1.94	0.31	1.31
4.	0.40	0.41	0.47	0.47	0.25	0.31	0.29	0.28	0.30	2.17	0.30	0.88
5.	0.40	0.48	0.43	0.45	0.28	1.47	0.31	0.36	0.28	0.69	0.39	1.05
6.	0.43	0.42	0.36	0.44	0.30	3.47	0.27	0.29	0.27	0.50	0.34	1.13
7.	0.44	0.39	0.34	0.64	0.25	2.26	0.28	0.26	0.28	0.44	0.45	0.82
8.	0.47	0.38	0.43	0.50	0.24	3.47	0.36	0.92	0.41	0.40	0.98	0.69
9.	0.44	0.37	0.43	0.47	0.23	1.78	0.31	1.35	0.29	0.38	0.58	0.62
10.	0.43	0.37	0.39	0.42	0.22	1.03	0.27	0.42	0.27	0.37	0.44	0.59
11.	0.44	0.36	0.41	0.42	0.22	0.84	0.25	0.35	0.26	0.34	0.39	2.45
12.	0.67	0.36	0.39	0.47	0.22	0.82	0.23	0.31	1.31	0.33	0.37	4.29
13.	0.65	0.36	0.38	0.43	0.21	0.99	0.24	0.28	1.05	0.33	0.42	3.42
14.	0.58	0.35	0.35	0.41	0.21	0.83	2.62	0.27	0.53	0.32	0.58	2.56
15.	0.52	0.34	0.33	0.42	0.21	0.70	0.65	0.38	0.74	0.32	0.43	2.21
16.	0.50	0.32	0.33	0.40	0.20	0.58	0.40	2.10	0.50	0.31	0.39	2.14
17.	0.50	0.36	0.34	0.43	0.20	0.53	0.34	0.50	0.40	0.40	0.37	3.25
18.	0.50	0.37	0.57	0.39	0.20	0.58	1.92	0.40	0.36	0.32	0.35	3.91
19.	0.46	0.35	0.42	0.41	1.01	0.46	0.57	0.33	0.34	0.31	0.35	4.54
20.	0.45	0.34	0.38	0.37	2.00	0.51	0.52	0.34	0.32	0.30	0.34	3.08
21.	0.45	0.33	0.36	0.74	0.80	0.43	1.50	0.37	0.31	0.30	0.34	2.27
22.	0.44	0.33	0.45	0.48	0.71	0.38	0.69	0.31	0.32	0.29	0.33	1.83
23.	0.42	0.33	0.45	0.38	0.47	0.40	0.59	1.98	0.32	0.29	0.31	1.57
24.	0.42	0.31	0.93	0.33	0.47	0.47	0.55	3.92	0.30	0.29	0.32	1.35
25.	0.42	0.31	0.89	0.32	0.36	0.35	0.44	1.12	0.68	0.28	0.32	1.23
26.	0.40	0.31	0.76	0.31	0.33	0.32	0.51	0.68	0.55	0.28	0.31	0.99
27.	0.39	0.30	0.75	0.30	0.30	0.82	0.46	0.54	0.38	0.28	0.30	0.88
28.	0.40	0.30	0.85	0.29	0.26	0.49	0.38	0.47	0.34	0.28	0.30	0.81
29.	0.39	0.30	0.83	0.29	0.26	0.36	0.34	0.42	0.33	0.30	0.32	0.73
30.	0.39		0.74	0.28	0.25	0.53	0.33	0.39	0.32	0.35	1.57	0.63
31.	0.38		0.66		0.24		0.32	0.38		0.30		0.67
	Extremwerte in m³/s											
am	27.	16.	02.	30.	18.	01.	12.	07.	06.	27.	28.	30.
NQ	0.36	0.26	0.28	0.28	0.19	0.20	0.20	0.24	0.25	0.27	0.28	0.55
HQ	0.83	0.64	1.35	2.71	5.58	6.44	12.4	8.81	10.9	7.10	3.51	5.47
am	12.	02.	24.	21.	19.	06.	14.	16.	12.	03.	30.	19.
	Monatsmittel in m³/s(MQ),l/s.km²(Mq) bzw.Monatssummen in mm (h_A)											
MQ	0.45	0.36	0.49	0.43	0.38	0.86	0.55	0.66	0.43	0.45	0.43	1.80
Mq	7.88	6.22	8.57	7.46	6.55	15.0	9.49	11.5	7.42	7.87	7.48	31.2
h_A	21	16	23	19	18	39	25	31	19	21	19	81

Reihe: 2003-2007 **Mittlere Monatsmittel in m³/s (MQ),l/s.km²(Mq) bzw. -summen in mm (h_A)**

MQ	0.52	0.56	1.26	1.04	0.72	0.81	0.85	1.12	0.73	0.78	0.67	0.62
Mq	9.08	9.68	21.9	18.0	12.4	14.0	14.7	19.4	12.7	13.6	11.7	10.8
h_A	24	24	59	47	33	36	39	52	33	36	30	28

Reihe: 1994-2008 **Mittlere Monatsmittel mit Extremwerten in m³/s**

NQ	0.22	0.25	0.25	0.25	0.16	0.09	0.06	0.07	0.09	0.20	0.23	0.25
NQ_T	0.23	0.27	0.25	0.26	0.19	0.09	0.06	0.08	0.10	0.22	0.24	0.26
MNQ_T	0.47	0.43	0.46	0.44	0.32	0.27	0.25	0.26	0.33	0.44	0.47	0.48
NMQ	0.28	0.36	0.35	0.36	0.27	0.15	0.12	0.15	0.34	0.33	0.32	0.32
MQ	0.74	0.62	0.94	1.09	0.75	0.72	0.73	0.78	0.90	0.93	0.88	1.04
HMQ	1.63	1.04	2.20	3.17	2.52	2.45	2.10	3.81	2.18	2.01	1.88	2.59
MHQ	3.04	1.98	4.78	5.44	9.12	9.29	10.7	14.6	12.2	9.04	7.27	7.04
HQ	11.2	6.27	19.7	19.9	41.8	27.0	22.7	78.1	39.7	26.7	27.7	25.8

Jahreswerte in m³/s (Q),l/s.km²(Mq), mm (h_L)

	Berichtsjahr			Reihe: 2003 - 2007			Reihe: 1994 - 2008		
NQ	0.19	18.05.		0.07	28.08.2003		0.06	12.07.2002	
NQ_T	0.20	17.05.					0.06	12.07.2002	
$MJNQ_T$							0.21		
NJMQ							0.44		2003
MQ,Mq,h_A	0.61	10.6	335	0.81	14.0	443	0.84	14.6	463
HJMQ							1.35		1996
MJHQ							26.3		
HQ	12.4	14.07.		78.1	21.08.2005		78.1		21.08.2005

NNQ seit 1994: 0.06 12.07.2002 **HHQ seit** 1994: 78.1 21.08.2005

Berichtsjahr(J) Überschreitungsdauer der Abflüsse in Tagen Reihe(R): 2003-2007

m³/s	Tage(J)	Tage(R)	m³/s	Tage(J)	Tage(R)	m³/s	Tage(J)	Tage(R)	m³/s	Tage(J)	Tage(R)
10000			500			20.0		0.4	1.00	41	70.4
8000			350			16.0		0.4	0.80	58	95.0
6000			250			12.0		0.4	0.60	79	137.2
4000			180			9.00		1.2	0.40	179	243.8
3000			140			7.00		1.8	0.30	312	296.4
2000			100			5.00		4.2	0.20	366	346.0
1600			80.0			3.50	4	7.4	0.10		360.6
1200			60.0			2.50	11	16.6	0.06		365.2
900			40.0			1.80	24	30.8	0.03		
700			30.0			1.40	30	43.2	0.00		

Im Jän,Feb,Dez durch Eis beeinflusst
Im Jän,Feb nach ergänzten Wasserständen ermittelt

Nr. 669 Gündorf
Saggaubach

Mst.Nr. 211656 Art: Schreibpegel Einzugsgebiet: 201.9 km²

Monat	I	II	III	IV	V	VI	VII	VIII	IX	X	XI	XII
Tag	Tägliche Abflüsse 2008 in m³/s											
1.	1.39	0.96	0.74	2.31	0.97	0.51	1.27	1.12	1.26	0.95	1.01	5.45
2.	1.43	1.05	0.76	2.12	0.96	0.49	1.09	1.35	1.19	0.91	0.92	4.60
3.	1.39	1.21	0.70	1.97	0.88	0.60	1.01	1.14	1.12	2.99	0.82	3.75
4.	1.35	1.04	1.02	1.84	0.83	1.29	1.01	1.01	1.00	7.51	0.79	2.91
5.	1.32	1.28	1.16	1.75	0.86	5.60	1.20	1.46	0.92	2.83	0.92	2.61
6.	1.34	1.22	0.99	1.69	1.01	11.2	0.92	1.19	0.85	2.04	0.87	2.68
7.	1.37	1.09	0.87	2.09	0.84	5.70	0.97	0.97	0.81	1.71	1.00	2.23
8.	1.41	1.01	1.04	1.84	0.77	8.44	1.11	1.57	1.18	1.53	2.47	1.97
9.	1.35	0.99	1.11	1.70	0.72	6.03	1.11	3.58	0.91	1.39	1.92	1.82
10.	1.32	0.98	0.98	1.60	0.69	3.64	0.88	1.66	0.82	1.32	1.42	1.72
11.	1.30	0.96	0.97	1.53	0.66	4.08	0.77	1.25	0.77	1.24	1.25	4.39
12.	1.84	0.93	1.00	1.58	0.62	3.59	0.67	1.06	6.96	1.19	1.13	9.31
13.	2.13	0.90	0.99	1.54	0.60	3.26	0.66	0.91	5.44	1.16	1.19	8.53
14.	2.00	0.87	1.03	1.45	0.57	3.07	11.3	0.87	2.40	1.11	1.71	6.51
15.	1.73	0.88	0.93	1.50	0.54	2.73	4.05	0.89	2.88	1.09	1.44	5.94
16.	1.59	0.82	0.82	1.46	0.51	2.27	2.17	4.81	2.16	1.03	1.29	5.64
17.	1.50	0.66	0.84	1.45	0.51	2.00	1.63	1.91	1.72	1.25	1.22	7.22
18.	1.41	0.79	1.69	1.41	0.50	3.67	4.46	1.44	1.49	1.09	1.13	12.0
19.	1.28	0.85	1.41	1.48	1.49	2.31	2.48	1.19	1.34	0.98	1.08	13.6
20.	1.24	0.83	1.20	1.33	3.90	2.09	1.84	1.07	1.24	0.94	1.06	7.30
21.	1.22	0.81	1.15	1.81	2.32	1.96	4.92	1.20	1.15	0.92	1.09	5.21
22.	1.21	0.80	1.33	2.05	2.09	1.64	2.90	1.01	1.14	0.92	1.14	4.27
23.	1.12	0.81	1.37	1.48	1.45	1.51	2.38	4.00	1.13	0.88	0.95	3.74
24.	1.08	0.77	3.21	1.29	1.30	1.95	2.37	12.3	1.04	0.86	0.93	3.29
25.	1.08	0.75	3.94	1.21	1.06	1.42	1.89	4.08	1.38	0.84	0.98	3.03
26.	1.04	0.74	3.54	1.19	0.95	1.26	2.19	2.63	1.89	0.82	0.91	2.71
27.	1.03	0.74	3.37	1.12	0.83	1.75	2.17	2.09	1.29	0.81	0.87	2.53
28.	1.01	0.75	3.44	1.07	0.70	1.92	1.66	1.80	1.16	0.79	0.86	2.37
29.	0.99	0.72	3.32	1.03	0.64	1.30	1.42	1.58	1.07	0.80	0.97	2.16
30.	0.98		2.94	1.01	0.61	1.48	1.30	1.45	1.02	0.85	2.27	1.99
31.	0.97		2.59		0.58		1.21	1.36		0.81		1.91
	Extremwerte in m³/s											
am	31.	17.	03.	30.	17.	02.	13.	14.	12.	28.	01.	10.
NQ	0.94	0.30	0.66	0.95	0.46	0.46	0.59	0.82	0.71	0.77	0.77	1.68
HQ	2.45	1.53	4.79	4.32	7.12	18.2	35.5	22.7	39.9	16.7	4.41	18.5
am	12.	03.	24.	21.	20.	06.	14.	24.	12.	04.	30.	18.
	Monatsmittel in m³/s(MQ),l/s.km²(Mq) bzw.Monatssummen in mm (h_A)											
MQ	1.34	0.90	1.63	1.56	1.00	2.96	2.10	2.06	1.62	1.41	1.19	4.63
Mq	6.62	4.47	8.06	7.74	4.94	14.7	10.4	10.2	8.05	6.96	5.88	22.9
h_A	18	11	22	20	13	38	28	27	21	19	15	59

Reihe: 2003-2007 **Mittlere Monatsmittel in m³/s (MQ),l/s.km²(Mq) bzw. -summen in mm (h_A)**

MQ	1.60	1.62	4.23	2.90	1.98	2.70	2.23	2.90	2.19	2.20	1.98	1.86
Mq	7.92	8.03	20.9	14.3	9.79	13.3	11.0	14.4	10.8	10.9	9.83	9.23
h_A	21	20	56	37	26	35	30	38	28	29	25	24

Reihe: 1982-2008 **Mittlere Monatsmittel mit Extremwerten in m³/s**

NQ	0.20	0.27	0.22	0.50	0.23	0.18	0.12	0.11	0.15	0.26	0.32	0.23
NQ_T	0.20	0.34	0.23	0.52	0.26	0.19	0.13	0.12	0.16	0.29	0.34	0.43
MNQ_T	1.03	0.97	1.23	1.38	0.91	0.73	0.56	0.52	0.68	0.91	1.03	1.25
NMQ	0.48	0.73	0.83	0.81	0.58	0.38	0.25	0.31	0.36	0.74	0.88	0.54
MQ	2.17	1.72	3.52	3.56	2.62	2.49	1.98	1.90	2.26	2.75	2.82	3.33
HMQ	5.29	3.59	10.4	11.5	7.97	9.27	6.06	10.1	6.92	9.62	7.59	12.7
MHQ	9.41	5.40	19.4	16.1	23.7	28.9	23.8	26.6	29.3	27.0	22.5	22.1
HQ	35.8	13.1	131	61.5	107	118	83.5	154	126	83.9	86.9	133

Jahreswerte in m³/s (Q),l/s.km²(Mq), mm (h_L)

	Berichtsjahr			Reihe: 2003 - 2007			Reihe: 1982 - 2008		
NQ	0.30	17.02.		0.12	13.08.2003		0.11	24.08.1993	
NQ_T	0.49	02.06.					0.12	24.08.1993	
$MJNQ_T$							0.36		
NJMQ							1.29		2003
MQ,Mq,h_A	1.87	9.27	293	2.35	11.6	368	2.60	12.9	407
HJMQ							4.35		1996
MJHQ							73.5		
HQ	39.9	12.09.		154	21.08.2005		154		21.08.2005

NNQ seit 1982: 0.11 24.08.1993 **HHQ seit** 1982: 154 21.08.2005

Berichtsjahr(J) Überschreitungsdauer der Abflüsse in Tagen Reihe(R): 2003-2007

m³/s	Tage(J)	Tage(R)	m³/s	Tage(J)	Tage(R)	m³/s	Tage(J)	Tage(R)	m³/s	Tage(J)	Tage(R)
10000			500			20.0		2.8	1.00	261	244.2
8000			350			16.0		3.8	0.80	331	277.8
6000			250			12.0	3	5.4	0.60	358	323.4
4000			180			9.00	6	9.8	0.40	366	344.4
3000			140			7.00	11	16.4	0.30		353.2
2000			100			5.00	21	30.4	0.20		361.4
1600			80.0			3.50	40	57.4	0.10		365.2
1200			60.0		0.6	2.50	61	94.8	0.06		
900			40.0		0.8	1.80	106	146.4	0.03		
700			30.0		1.2	1.40	152	191.4	0.00		

Im Jän,Feb,Dez durch Eis beeinflusst
Im Jän nach ergänzten Wasserständen ermittelt

Abflüsse

Nr. 670 Frauental (Laßnitz)
Laßnitz

Mst.Nr. 211664 Art: Schreibpegel Einzugsgebiet: 88.2 km²

Monat	I	II	III	IV	V	VI	VII	VIII	IX	X	XI	XII
Tag	Tägliche Abflüsse 2008 in m³/s											
1.	0.88	0.81	0.74	0.91	0.82	0.70	1.53	2.35	1.12	0.87	0.98	1.69
2.	0.89	0.85	0.78	0.87	0.79	0.92	1.48	2.18	1.10	0.86	0.85	1.21
3.	0.86	0.83	0.73	0.74	0.73	2.45	1.41	2.08	1.06	1.53	0.78	1.20
4.	0.83	0.80	0.78	0.65	0.73	2.37	1.39	1.87	1.00	1.63	0.77	0.98
5.	0.81	0.87	0.78	0.64	0.94	16.3	1.44	1.82	0.97	1.09	0.77	0.98
6.	0.86	0.82	0.66	0.64	0.94	11.2	1.28	1.72	0.95	0.98	0.76	1.17
7.	0.85	0.80	0.73	0.70	0.78	7.74	1.22	1.61	0.93	0.95	0.88	0.98
8.	0.85	0.77	0.75	0.69	0.73	7.25	1.53	1.62	0.99	0.91	1.35	0.90
9.	0.79	0.77	0.78	0.66	0.71	5.66	1.33	1.92	0.93	0.90	1.09	0.87
10.	0.77	0.76	0.77	0.70	0.71	4.72	1.19	1.49	0.90	1.00	0.88	0.87
11.	0.73	0.75	0.82	0.77	0.70	5.69	1.12	1.38	0.87	0.89	0.82	1.51
12.	0.87	0.72	0.79	0.81	0.68	4.75	1.07	1.31	2.18	0.88	0.80	2.35
13.	1.13	0.66	0.82	0.72	0.65	4.62	1.21	1.26	2.37	0.86	0.95	1.91
14.	1.05	0.75	0.72	0.66	0.65	4.02	3.60	1.22	1.36	0.85	1.10	1.44
15.	0.94	0.74	0.70	0.76	0.63	3.57	2.01	1.59	1.45	0.84	0.93	1.38
16.	0.91	0.59	0.70	0.70	0.64	3.27	1.40	3.02	1.23	0.82	0.86	1.35
17.	0.96	0.43	0.75	0.75	0.66	3.11	1.32	1.47	1.08	0.86	0.83	1.97
18.	1.01	0.77	0.73	0.74	0.66	2.89	2.29	1.35	1.04	0.84	0.80	2.00
19.	0.96	0.79	0.69	0.76	0.84	2.61	1.74	1.26	1.01	0.83	0.80	1.79
20.	0.96	0.78	0.65	0.75	2.49	2.50	1.52	1.26	0.98	0.79	0.79	1.53
21.	0.95	0.74	0.64	0.97	1.44	2.37	2.40	1.41	0.96	0.79	0.81	1.44
22.	0.91	0.75	0.75	1.19	1.18	2.11	1.77	1.22	0.95	0.77	0.79	1.37
23.	0.86	0.75	0.75	0.94	1.05	2.05	1.70	1.58	0.96	0.78	0.76	1.35
24.	0.80	0.74	0.87	0.81	1.01	2.18	1.77	2.17	0.93	0.77	0.77	1.28
25.	0.85	0.73	0.74	0.78	0.89	1.79	1.59	1.39	1.01	0.78	0.83	1.24
26.	0.83	0.72	0.71	0.78	0.87	1.70	1.52	1.29	1.15	0.77	0.82	1.16
27.	0.80	0.71	0.74	0.78	0.82	2.76	1.51	1.23	0.96	0.76	0.80	1.14
28.	0.82	0.70	0.84	0.75	0.77	2.03	1.43	1.19	0.92	0.75	0.86	1.09
29.	0.81	0.69	0.85	0.76	0.75	1.70	1.36	1.17	0.91	0.82	0.86	0.91
30.	0.80		0.87	0.77	0.74	1.66	1.55	1.14	0.88	0.96	1.07	0.93
31.	0.81		0.89		0.72		3.18	1.13		0.82		0.94
	Extremwerte in m³/s											
am	31.	17.	06.	05.	13.	01.	11.	25.	20.	24.	27.	14.
NQ	0.34	0.33	0.24	0.56	0.58	0.65	0.81	1.07	0.17	0.29	0.25	0.47
HQ	1.27	1.09	1.35	2.50	3.75	63.7	21.4	5.64	18.0	3.09	1.63	2.81
am	13.	02.	24.	21.	20.	05.	31.	16.	12.	03.	08.	12.
	Monatsmittel in m³/s(MQ),l/s.km²(Mq) bzw.Monatssummen in mm (h_A)											
MQ	0.88	0.74	0.76	0.77	0.86	3.89	1.64	1.57	1.10	0.90	0.87	1.32
Mq	9.94	8.44	8.61	8.76	9.78	44.1	18.6	17.8	12.5	10.2	9.88	15.0
h_A	27	21	23	23	26	114	50	48	32	27	26	39

Reihe: 2003-2007	Mittlere Monatsmittel in m³/s (MQ),l/s.km²(Mq) bzw. -summen in mm (h_A)											
MQ	0.88	0.79	1.11	1.61	1.51	1.70	1.41	1.41	1.37	1.59	1.11	0.96
Mq	9.98	9.00	12.6	18.3	17.1	19.3	15.9	16.0	15.5	18.0	12.6	10.9
h_A	27	23	34	47	46	50	43	43	40	48	33	28
Reihe: 1991-2008	**Mittlere Monatsmittel mit Extremwerten in m³/s**											
NQ	0.08	0.11	0.14	0.27	0.13	.033	0.22	0.22	0.13	0.05	0.21	0.13
NQ_T	0.29	0.39	0.42	0.35	0.30	0.28	0.48	0.42	0.47	0.43	0.51	0.44
MNQ_T	0.74	0.65	0.68	0.92	0.98	0.89	0.87	0.84	0.94	1.05	1.02	0.88
NMQ	0.47	0.48	0.53	0.75	0.59	0.69	0.76	0.68	0.74	0.57	0.65	0.51
MQ	0.99	0.81	0.96	1.41	1.57	1.71	1.55	1.50	1.58	1.70	1.46	1.28
HMQ	1.54	1.11	1.51	3.29	4.07	3.89	3.99	3.29	3.09	3.82	2.70	3.09
MHQ	2.59	1.56	2.87	4.24	7.47	14.7	13.3	9.98	9.68	9.79	5.62	4.12
HQ	11.7	2.87	6.91	11.4	19.0	63.7	53.9	29.2	25.4	44.2	24.3	16.3

Jahreswerte in m³/s (Q),l/s.km²(Mq), mm (h_J)	Berichtsjahr			Reihe: 2003 - 2007			Reihe: 1991 - 2008		
NQ	0.17	20.09.		0.05	28.10.2004		.033	21.06.2002	
NQ_T	0.43	17.02.					0.28	01.06.1997	
$MJNQ_T$							0.50		
NJMQ							0.86		1997
MQ,Mq,h_A	1.27	14.5	457	1.28	14.5	458	1.38	15.6	495
HJMQ							2.07		1996
MJHQ							26.8		
HQ	63.7	05.06.		36.5	05.10.2005		63.7	05.06.2008	
NNQ seit 1982:	.033	21.06.2002		**HHQ seit** 1982:	72.6	06.10.1982			

Berichtsjahr(J)	Überschreitungsdauer der Abflüsse in Tagen			Reihe(R): 2003-2007								
m³/s	Tage(J)	Tage(R)	m³/s	Tage(J)	Tage(R)	m³/s	Tage(J)	Tage(R)	m³/s	Tage(J)	Tage(R)	
10000			500			20.0			1.00	143	192.0	
8000			350			16.0	1		0.80	257	268.0	
6000			250			12.0	1	0.4	0.60	364	336.2	
4000			180			9.00	2	1.2	0.40	366	365.0	
3000			140			7.00	4	1.6	0.30		365.2	
2000			100			5.00	6	4.6	0.20			
1600			80.0			3.50	12	10.2	0.10			
1200			60.0			2.50	20	24.8	0.06			
900			40.0			1.80	44	54.6	0.03			
700			30.0			1.40	82	93.2	0.00			

Im Jän,Feb durch Eis beeinflusst
Im Jän,Feb,Jun,Okt,Dez nach ergänzten Wasserständen ermittelt

Nr. 671 Frauental (Wildbach)
Wildbach

Mst.Nr. 211813 Art: Schreibpegel Einzugsgebiet: 47.5 km²

Monat	I	II	III	IV	V	VI	VII	VIII	IX	X	XI	XII
Tag	Tägliche Abflüsse 2008 in m³/s											
1.	0.31	0.19	0.12	0.30	0.16	0.08	0.59	0.51	0.37	0.23	0.53	1.11
2.	0.30	0.21	0.14	0.26	0.17	0.10	0.45	0.60	0.38	0.25	0.46	0.67
3.	0.28	0.22	0.13	0.24	0.16	1.20	0.35	0.52	0.33	0.55	0.43	0.80
4.	0.27	0.22	0.18	0.22	0.15	0.91	0.37	0.44	0.26	0.70	0.39	0.58
5.	0.27	0.26	0.20	0.21	0.21	8.13	0.37	0.34	0.32	0.40	0.40	0.53
6.	0.29	0.25	0.17	0.21	0.22	4.55	0.33	0.29	0.34	0.33	0.41	0.58
7.	0.29	0.24	0.14	0.24	0.16	3.02	0.34	0.31	0.34	0.29	0.51	0.49
8.	0.28	0.23	0.10	0.23	0.09	3.04	0.44	0.34	0.36	0.31	0.91	0.45
9.	0.28	0.23	0.12	0.23	0.09	1.88	0.40	0.53	0.35	0.32	0.76	0.34
10.	0.27	0.23	0.12	0.22	0.09	1.36	0.37	0.41	0.22	0.36	0.60	0.30
11.	0.27	0.22	0.13	0.23	0.10	2.39	0.34	0.39	0.20	0.33	0.56	1.03
12.	0.31	0.22	0.13	0.23	0.10	2.30	0.33	0.37	0.88	0.32	0.53	2.14
13.	0.42	0.16	0.14	0.21	0.10	1.97	0.39	0.36	1.01	0.31	0.52	1.67
14.	0.41	0.14	0.13	0.20	0.10	1.52	1.48	0.29	0.44	0.32	0.60	0.99
15.	0.36	0.11	0.13	0.14	0.10	1.20	0.77	0.35	0.51	0.28	0.49	0.84
16.	0.35	0.10	0.14	0.10	0.09	1.03	0.54	1.38	0.41	0.31	0.45	0.81
17.	0.37	0.11	0.16	0.13	0.07	0.95	0.46	0.56	0.29	0.38	0.43	1.14
18.	0.40	0.20	0.15	0.12	0.07	0.90	0.77	0.50	0.23	0.37	0.41	1.26
19.	0.37	0.23	0.15	0.13	0.12	0.81	0.53	0.46	0.24	0.36	0.40	1.17
20.	0.37	0.21	0.15	0.12	0.94	0.76	0.45	0.47	0.25	0.37	0.39	0.80
21.	0.35	0.19	0.16	0.22	0.44	0.72	0.88	0.50	0.27	0.36	0.40	0.62
22.	0.34	0.20	0.20	0.37	0.36	0.69	0.51	0.44	0.28	0.36	0.40	0.56
23.	0.32	0.21	0.20	0.30	0.25	0.67	0.45	0.58	0.28	0.36	0.38	0.53
24.	0.31	0.20	0.31	0.24	0.21	0.73	0.50	0.87	0.23	0.37	0.39	0.49
25.	0.31	0.19	0.24	0.24	0.17	0.59	0.40	0.54	0.27	0.36	0.40	0.47
26.	0.30	0.19	0.22	0.23	0.16	0.57	0.37	0.44	0.44	0.36	0.39	0.43
27.	0.32	0.19	0.24	0.20	0.15	1.68	0.38	0.33	0.33	0.36	0.38	0.43
28.	0.33	0.18	0.30	0.11	0.13	0.80	0.37	0.35	0.31	0.35	0.39	0.41
29.	0.23	0.13	0.31	0.11	0.10	0.65	0.32	0.36	0.24	0.39	0.42	0.38
30.	0.16		0.30	0.12	0.07	0.62	0.32	0.37	0.20	0.44	0.57	0.32
31.	0.18		0.30		0.07		0.49	0.38		0.41		0.33
	Extremwerte in m³/s											
am	29.	13.	07.	15.	16.	01.	29.	14.	10.	15.	04.	30.
NQ	0.11	0.06	0.08	0.09	0.06	0.07	0.24	0.19	0.15	0.15	0.22	0.27
HQ	0.49	0.36	0.41	0.71	1.96	31.1	4.22	3.31	6.43	1.40	1.26	2.42
am	13.	04.	24.	21.	20.	05.	14.	16.	12.	04.	08.	11.
	Monatsmittel in m³/s(MQ),l/s.km²(Mq) bzw.Monatssummen in mm (h_A)											
MQ	0.31	0.19	0.18	0.20	0.17	1.53	0.49	0.47	0.35	0.36	0.48	0.73
Mq	6.55	4.09	3.80	4.31	3.68	32.2	10.2	9.92	7.41	7.62	10.0	15.4
h_A	18	10	10	11	10	83	27	27	19	20	26	40

Reihe: 2003-2007	Mittlere Monatsmittel in m³/s (MQ),l/s.km²(Mq) bzw. -summen in mm (h_A)											
MQ	0.26	0.24	0.48	0.43	0.38	0.56	0.46	0.47	0.46	0.58	0.35	0.29
Mq	5.57	5.05	10.2	9.05	7.97	11.8	9.63	9.87	9.63	12.2	7.47	6.17
h_A	15	13	27	23	21	31	26	26	25	33	19	16
Reihe: 1989-2008	**Mittlere Monatsmittel mit Extremwerten in m³/s**											
NQ	.011	.008	.021	.021	.022	.016	.013	.018	.028	.033	.041	.016
NQ_T	.015	.029	.022	.028	.024	.018	.030	.032	.032	0.07	0.07	.036
MNQ_T	0.18	0.15	0.13	0.19	0.17	0.16	0.15	0.17	0.21	0.28	0.33	0.23
NMQ	0.06	.044	0.06	0.07	0.05	0.06	0.09	0.09	0.12	0.13	0.11	0.06
MQ	0.34	0.26	0.33	0.45	0.42	0.51	0.53	0.48	0.54	0.66	0.61	0.53
HMQ	0.78	0.55	0.82	1.42	1.78	1.55	2.03	1.33	1.39	1.70	1.30	1.89
MHQ	1.08	0.74	1.75	2.22	3.36	8.17	6.55	7.98	5.32	6.23	4.33	3.15
HQ	6.38	1.85	6.79	8.17	16.5	31.1	25.8	53.9	21.8	30.3	23.2	15.6

Jahreswerte in m³/s (Q),l/s.km²(Mq), mm (h_J)	Berichtsjahr			Reihe: 2003 - 2007			Reihe: 1989 - 2008		
NQ	0.06	13.02.		.025	20.08.2003		.008	23.02.1993	
NQ_T	0.07	17.05.					.015	08.01.1990	
$MJNQ_T$							0.06		
NJMQ							0.20		2003
MQ,Mq,h_A	0.46	9.59	303	0.41	8.64	273	0.47	9.93	314
HJMQ							0.82		1996
MJHQ							18.9		
HQ	31.1	05.06.		26.1	05.10.2005		53.9	17.08.1997	
NNQ seit 1989:	.008	23.02.1993		**HHQ seit** 1989:	53.9	17.08.1997			

Berichtsjahr(J)	Überschreitungsdauer der Abflüsse in Tagen			Reihe(R): 2003-2007								
m³/s	Tage(J)	Tage(R)	m³/s	Tage(J)	Tage(R)	m³/s	Tage(J)	Tage(R)	m³/s	Tage(J)	Tage(R)	
10000			500			20.0			1.00	24	26.4	
8000			350			16.0			0.80	39	39.2	
6000			250			12.0			0.60	55	65.0	
4000			180			9.00			0.40	127	116.4	
3000			140			7.00	1	0.4	0.30	222	167.6	
2000			100			5.00	1	1.0	0.20	297	233.2	
1600			80.0			3.50	2	2.0	0.10	357	308.4	
1200			60.0			2.50	4	4.4	0.06	366	353.0	
900			40.0			1.80	9	8.4	0.03		365.2	
700			30.0			1.40	13	13.2	0.00			

Ausleitung oberhalb des Pegels
Im Dez durch Eis beeinflusst

Abflüsse

Nr. 672 Wettmannstätten Laßnitz

Mst.Nr. 211797 Art: Schreibpegel Einzugsgebiet: 216.4 km²

Monat	I	II	III	IV	V	VI	VII	VIII	IX	X	XI	XII
Tag	Tägliche Abflüsse 2008 in m³/s											
1.	1.61	1.44	1.18	1.34	1.27	1.11	2.87	3.51	2.33	1.53	1.65	3.39
2.	1.61	1.51	1.29	1.31	1.30	1.19	2.74	3.17	2.32	1.47	1.50	2.70
3.	1.61	1.55	1.16	1.23	1.17	3.29	2.68	3.18	2.29	2.63	1.40	3.33
4.	1.54	1.46	1.24	1.15	1.13	3.40	2.60	2.97	2.21	3.92	1.39	2.51
5.	1.52	1.57	1.34	1.10	1.32	29.0	2.72	2.89	2.19	2.19	1.39	2.14
6.	1.57	1.52	1.22	1.09	1.40	22.1	2.52	2.83	2.14	1.90	1.36	2.28
7.	1.60	1.43	1.20	1.14	1.23	14.5	2.46	2.74	2.10	1.80	1.47	2.03
8.	1.61	1.35	1.21	1.21	1.13	14.2	2.68	2.71	2.18	1.71	2.16	1.87
9.	1.61	1.34	1.22	1.15	1.09	9.80	2.63	3.21	2.12	1.65	1.97	1.81
10.	1.47	1.34	1.21	1.15	1.06	7.24	2.44	2.68	2.10	1.73	1.66	1.75
11.	1.42	1.29	1.28	1.22	1.04	8.63	2.38	2.55	2.07	1.64	1.55	5.26
12.	1.58	1.26	1.32	1.24	1.03	8.27	2.34	2.50	4.13	1.59	1.53	13.2
13.	1.82	1.17	1.33	1.19	0.99	7.57	2.38	2.45	5.77	1.57	1.62	12.8
14.	1.92	1.16	1.17	1.09	0.98	6.39	7.48	2.41	2.36	1.55	2.02	6.70
15.	1.81	1.19	1.13	1.26	0.95	5.45	4.69	2.59	2.45	1.51	1.79	5.37
16.	1.76	1.01	1.14	1.21	0.95	4.85	2.97	6.31	2.13	1.50	1.66	4.85
17.	1.75	0.76	1.18	1.23	0.96	4.49	2.74	2.89	1.85	1.57	1.59	6.66
18.	1.91	1.04	1.23	1.24	0.97	4.21	4.23	2.63	1.80	1.54	1.56	8.57
19.	1.79	1.34	1.08	1.22	1.27	3.87	3.38	2.51	1.76	1.52	1.52	8.38
20.	1.72	1.35	0.99	1.20	3.59	3.64	2.84	2.47	1.76	1.48	1.48	5.39
21.	1.69	1.28	0.97	1.35	2.52	4.39	4.53	2.63	1.66	1.46	1.48	4.14
22.	1.67	1.29	1.16	1.94	2.23	3.95	3.31	2.45	1.65	1.46	1.52	3.52
23.	1.59	1.28	1.12	1.55	1.81	3.32	3.05	2.75	1.65	1.42	1.46	3.33
24.	1.48	1.25	1.75	1.37	1.65	3.97	3.22	4.55	1.62	1.43	1.46	3.17
25.	1.53	1.26	1.43	1.29	1.44	3.13	2.90	2.97	1.75	1.41	1.48	3.06
26.	1.47	1.26	1.24	1.28	1.40	2.94	2.80	2.65	2.01	1.46	1.43	2.94
27.	1.46	1.19	1.24	1.27	1.31	6.72	2.75	2.55	1.72	1.46	1.42	2.88
28.	1.49	1.16	1.36	1.22	1.20	3.99	2.69	2.45	1.64	1.39	1.41	2.82
29.	1.45	1.13	1.35	1.20	1.15	3.19	2.59	2.41	1.62	1.43	1.50	2.61
30.	1.44		1.36	1.19	1.13	3.08	2.64	2.36	1.57	1.52	1.69	2.54
31.	1.45		1.34		1.12		4.11	2.35		1.50		2.59
	Extremwerte in m³/s											
am	31.	17.	06.	06.	13.	01.	12.	31.	20.	23.	28.	09.
NQ	1.18	0.55	0.85	1.01	0.70	1.01	2.26	2.26	1.46	1.31	1.09	1.72
HQ	2.07	1.79	2.16	2.76	6.45	75.7	16.1	12.0	20.1	6.77	2.42	16.9
am	13.	02.	24.	22.	20.	05.	31.	16.	12.	03.	08.	13.
	Monatsmittel in m³/s(MQ),l/s.km²(Mq) bzw.Monatssummen in mm (h_A)											
MQ	1.61	1.28	1.24	1.25	1.35	6.73	3.11	2.88	2.17	1.68	1.57	4.34
Mq	7.44	5.93	5.73	5.80	6.23	31.1	14.4	13.3	10.0	7.75	7.25	20.1
h_A	20	15	15	15	17	81	38	36	26	21	19	52
	Reihe: 2003-2007 Mittlere Monatsmittel in m³/s (MQ),l/s.km²(Mq) bzw. -summen in mm (h_A)											
MQ	1.81	1.74	3.28	3.35	2.89	3.35	2.67	3.07	2.93	2.97	2.08	1.94
Mq	8.37	8.04	15.1	15.5	13.3	15.5	12.4	14.2	13.5	13.7	9.62	8.98
h_A	22	20	41	40	36	40	33	38	35	37	25	23
	Reihe: 1989-2008 Mittlere Monatsmittel mit Extremwerten in m³/s											
NQ	0.55	0.55	0.65	0.53	0.70	0.55	0.75	0.62	0.76	0.88	0.81	0.41
NQ_T	0.85	0.76	0.72	0.61	0.81	0.74	0.77	0.73	0.84	1.02	0.94	0.62
MNQ_T	1.64	1.59	1.67	2.09	1.93	1.80	1.77	1.84	1.88	1.95	2.05	1.87
NMQ	0.99	1.11	1.00	1.12	1.05	0.95	1.13	0.90	1.55	1.26	1.11	0.84
MQ	2.22	2.01	2.62	3.18	3.15	3.34	3.37	3.00	3.27	3.43	3.25	3.08
HMQ	3.77	3.88	4.94	9.13	7.87	8.04	9.94	7.77	7.34	7.41	6.58	7.53
MHQ	5.38	4.30	9.66	12.1	18.0	25.5	23.1	21.3	23.8	21.8	19.2	15.0
HQ	31.4	12.5	33.9	53.0	71.5	78.1	70.4	77.3	92.3	92.5	92.7	74.8

Jahreswerte in m³/s (Q),l/s.km²(Mq), mm (h_A)

	Berichtsjahr			Reihe: 2003 - 2007			Reihe: 1989 - 2008		
NQ	0.55	17.02.		0.65	11.03.2005		0.41	10.12.2001	
NQ_T	0.76	17.02.					0.61	09.04.2002	
$MJNQ_T$							1.19		
NJMQ							1.98		2001
MQ,Mq,h_A	2.43	11.3	356	2.66	12.3	389	3.00	13.9	438
HJMQ							4.75		1996
MJHQ							61.4		
HQ	75.7	05.06.		77.3	21.08.2005		92.7	01.11.1990	

NNQ seit 1989: 0.41 10.12.2001 HHQ seit 1989: 92.7 01.11.1990

Berichtsjahr(J) Überschreitungsdauer der Abflüsse in Tagen Reihe(R): 2003-2007

m³/s	Tage(J)	Tage(R)	m³/s	Tage(J)	Tage(R)	m³/s	Tage(J)	Tage(R)	m³/s	Tage(J)	Tage(R)
10000			500			20.0	2	1.6	1.00	357	360.0
8000			350			16.0	2	2.6	0.80	365	365.2
6000			250			12.0	6	4.8	0.60	366	
4000			180			9.00	7	8.4	0.40		
3000			140			7.00	14	14.6	0.30		
2000			100			5.00	24	28.0	0.20		
1600			80.0			3.50	45	59.4	0.10		
1200			60.0			2.50	108	108.0	0.06		
900			40.0		0.2	1.80	156	228.0	0.03		
700			30.0		0.6	1.40	258	307.2	0.00		

Im Jän,Feb durch Eis beeinflusst
Im Jän,Dez nach ergänzten Wasserständen ermittelt

Nr. 673 Wieselsdorf Stainzbach

Mst.Nr. 211854 Art: Schreibpegel Einzugsgebiet: 144.8 km²

Monat	I	II	III	IV	V	VI	VII	VIII	IX	X	XI	XII
Tag	Tägliche Abflüsse 2008 in m³/s											
1.	0.63	0.73	0.54	0.55	0.36	0.23	1.22	0.82	0.67	0.38	0.67	2.35
2.	0.62	0.79	0.60	0.55	0.39	0.23	1.09	1.78	0.66	0.38	0.59	1.24
3.	0.61	0.80	0.55	0.53	0.34	0.60	1.03	1.12	0.65	0.85	0.53	3.41
4.	0.59	0.73	0.64	0.49	0.31	0.71	0.97	0.92	0.61	1.71	0.52	1.50
5.	0.58	0.75	0.72	0.47	0.33	9.55	0.94	0.87	0.60	0.69	0.52	0.90
6.	0.60	0.72	0.61	0.48	0.35	7.78	0.87	0.84	0.57	0.55	0.53	0.90
7.	0.60	0.66	0.59	0.52	0.32	6.10	0.84	0.81	0.56	0.48	0.61	0.74
8.	0.59	0.61	0.63	0.56	0.30	6.71	0.90	0.80	0.59	0.45	1.46	0.62
9.	0.57	0.59	0.66	0.50	0.29	4.57	0.89	0.97	0.58	0.42	1.02	0.55
10.	0.57	0.59	0.66	0.50	0.28	2.96	0.81	0.79	0.56	0.52	0.60	0.51
11.	0.56	0.58	0.64	0.47	0.28	3.33	0.76	0.77	0.54	0.46	0.53	3.31
12.	0.59	0.57	0.69	0.45	0.26	2.88	0.70	0.72	1.15	0.43	0.50	9.21
13.	0.69	0.55	0.73	0.43	0.26	2.33	0.73	0.67	2.53	0.41	0.53	9.03
14.	0.83	0.56	0.61	0.43	0.25	1.99	4.76	0.66	0.69	0.40	0.92	4.77
15.	0.87	0.55	0.59	0.46	0.25	1.71	2.95	0.77	0.75	0.41	0.70	3.17
16.	0.85	0.53	0.61	0.47	0.24	1.53	1.36	2.74	0.60	0.42	0.59	2.29
17.	0.84	0.42	0.63	0.50	0.25	1.45	1.07	1.01	0.49	0.43	0.53	3.59
18.	1.03	0.55	0.61	0.52	0.26	1.38	1.96	0.86	0.45	0.42	0.50	5.10
19.	0.93	0.56	0.57	0.49	0.32	1.26	1.31	0.77	0.43	0.42	0.48	5.45
20.	0.82	0.54	0.56	0.47	1.17	1.17	1.03	0.76	0.43	0.42	0.46	3.04
21.	0.77	0.53	0.56	0.61	0.77	2.96	3.05	0.84	0.41	0.43	0.47	2.05
22.	0.70	0.53	0.71	0.90	0.66	1.90	1.56	0.74	0.41	0.41	0.47	1.68
23.	0.62	0.55	0.71	0.53	0.51	1.30	1.25	0.94	0.40	0.41	0.46	1.46
24.	0.57	0.52	1.26	0.43	0.42	1.45	1.19	1.76	0.39	0.41	0.50	1.28
25.	0.56	0.52	0.80	0.39	0.36	1.11	1.01	1.03	0.43	0.41	0.57	1.18
26.	0.54	0.51	0.62	0.39	0.34	1.01	0.93	0.83	0.55	0.40	0.56	1.04
27.	0.58	0.51	0.58	0.37	0.30	5.26	0.87	0.77	0.42	0.42	0.55	0.99
28.	0.68	0.50	0.64	0.36	0.29	2.64	0.82	0.72	0.40	0.40	0.56	0.92
29.	0.76	0.50	0.61	0.35	0.25	1.57	0.80	0.69	0.39	0.43	0.65	0.83
30.	0.74		0.57	0.35	0.26	1.39	0.81	0.67	0.38	0.52	0.73	0.78
31.	0.74		0.58		0.24		0.78	0.66		0.54		0.76
	Extremwerte in m³/s											
am	09.	17.	01.	27.	13.	02.	12.	13.	24.	26.	13.	10.
NQ	0.44	0.27	0.46	0.31	0.21	0.21	0.61	0.57	0.31	0.31	0.39	0.45
HQ	1.15	0.99	1.85	2.64	2.64	23.3	11.1	8.24	5.12	4.01	2.12	10.8
am	18.	02.	24.	22.	20.	05.	14.	02.	12.	04.	08.	13.
	Monatsmittel in m³/s(MQ),l/s.km²(Mq) bzw.Monatssummen in mm (h_A)											
MQ	0.68	0.59	0.65	0.48	0.36	2.64	1.27	0.94	0.61	0.50	0.61	2.41
Mq	4.73	4.06	4.47	3.34	2.50	18.2	8.75	6.49	4.21	3.44	4.21	16.6
h_A	13	10	12	9	7	47	23	17	11	9	11	43
	Reihe: 2003-2007 Mittlere Monatsmittel in m³/s (MQ),l/s.km²(Mq) bzw. -summen in mm (h_A)											
MQ	0.91	0.87	2.32	1.65	1.42	1.94	1.16	1.14	0.99	1.28	1.04	1.02
Mq	6.26	5.98	16.0	11.4	9.80	13.4	8.04	7.85	6.86	8.85	7.18	7.05
h_A	17	15	43	30	26	35	22	21	18	24	19	18
	Reihe: 1990-2008 Mittlere Monatsmittel mit Extremwerten in m³/s											
NQ	0.26	0.26	0.20	0.22	0.21	0.19	0.17	0.13	0.14	0.16	0.16	0.14
NQ_T	0.26	0.27	0.22	0.24	0.24	0.23	0.19	0.13	0.14	0.18	0.19	0.17
MNQ_T	0.65	0.63	0.70	0.85	0.65	0.54	0.51	0.50	0.54	0.69	0.79	0.74
NMQ	0.30	0.34	0.27	0.36	0.34	0.37	0.25	0.16	0.42	0.21	0.23	0.24
MQ	1.08	0.97	1.65	1.69	1.51	1.72	1.21	1.10	1.41	1.89	1.93	1.81
HMQ	2.11	2.62	4.00	6.86	6.74	7.40	3.72	3.37	4.91	7.44	5.50	5.35
MHQ	4.23	3.20	9.82	10.7	13.5	17.6	15.1	12.8	17.2	17.4	20.6	13.0
HQ	24.1	13.7	39.8	48.1	74.7	117	76.2	48.0	108	109	116	74.0

Jahreswerte in m³/s (Q),l/s.km²(Mq), mm (h_A)

	Berichtsjahr			Reihe: 2003 - 2007			Reihe: 1990 - 2008		
NQ	0.21	02.06.		0.23	21.08.2003		0.13	31.08.2001	
NQ_T	0.23	02.06.					0.13	19.08.2001	
$MJNQ_T$							0.35		
NJMQ							0.72		2001
MQ,Mq,h_A	0.98	6.76	214	1.30	9.01	285	1.50	10.4	327
HJMQ							3.06		1996
MJHQ							52.5		
HQ	23.3	05.06.		36.9	20.06.2004		117	04.06.1992	

NNQ seit 1990: 0.13 31.08.2001 HHQ seit 1990: 117 04.06.1992

Berichtsjahr(J) Überschreitungsdauer der Abflüsse in Tagen Reihe(R): 2003-2007

m³/s	Tage(J)	Tage(R)	m³/s	Tage(J)	Tage(R)	m³/s	Tage(J)	Tage(R)	m³/s	Tage(J)	Tage(R)
10000			500			20.0		0.4	1.00	75	129.8
8000			350			16.0		1.2	0.80	114	182.8
6000			250			12.0		1.6	0.60	195	259.6
4000			180			9.00	3	3.0	0.40	327	339.0
3000			140			7.00	4	7.0	0.30	350	360.0
2000			100			5.00	9	14.2	0.20	366	365.2
1600			80.0			3.50	13	25.4	0.10		
1200			60.0			2.50	26	35.6	0.06		
900			40.0			1.80	33	54.0	0.03		
700			30.0			1.40	46	80.6	0.00		

Im Jän,Feb durch Eis beeinflusst
Im Jän,Feb nach ergänzten Wasserständen ermittelt

Abflüsse

Nr. 674 Zehndorf
Gleinzbach

Mst.Nr. 211805 Art: Schreibpegel Einzugsgebiet: 37.8 km²

Monat	I	II	III	IV	V	VI	VII	VIII	IX	X	XI	XII
Tag	Tägliche Abflüsse 2008 in m³/s											
1.	0.10	0.10	0.08	0.15	0.08	0.09	0.24	0.07	0.07	0.42	0.08	0.27
2.	0.10	0.10	0.08	0.17	0.09	0.08	0.13	0.07	0.07	0.17	0.16	0.21
3.	0.10	0.13	0.08	0.16	0.09	0.08	0.11	0.07	0.07	0.68	0.07	0.30
4.	0.10	0.12	0.08	0.13	0.09	0.08	0.11	0.07	0.07	2.00	0.08	0.12
5.	0.10	0.10	0.09	0.14	0.11	1.33	0.11	0.07	0.06	0.59	0.09	0.06
6.	0.10	0.10	0.09	0.14	0.11	0.95	0.11	0.07	0.06	0.43	0.10	0.20
7.	0.10	0.11	0.11	0.15	0.13	0.55	0.11	0.07	0.06	0.33	0.14	0.19
8.	0.10	0.10	0.15	0.12	0.10	0.97	0.11	0.11	0.07	0.27	0.20	0.14
9.	0.10	0.10	0.11	0.11	0.09	0.96	0.11	0.35	0.06	0.34	.047	0.13
10.	0.10	0.10	0.10	0.11	0.09	0.32	0.10	0.13	0.07	0.24	.039	0.12
11.	0.10	0.10	0.10	0.16	0.09	0.70	0.10	0.08	0.07	0.26	.039	1.11
12.	0.10	0.10	0.11	0.14	0.08	0.69	0.10	0.07	0.18	0.10	.039	3.13
13.	0.10	0.10	0.12	0.12	0.10	0.54	0.10	0.07	1.96	0.08	.041	4.27
14.	0.17	0.10	0.15	0.11	0.08	0.42	2.34	0.07	0.35	0.07	.040	1.15
15.	0.23	0.09	0.14	0.16	0.08	0.30	0.53	0.09	0.42	0.09	.038	0.66
16.	0.21	0.09	0.10	0.12	0.07	0.20	0.14	1.50	0.28	0.14	.044	0.54
17.	0.20	0.09	0.09	0.20	0.07	0.13	0.10	0.23	0.19	0.15	.048	0.92
18.	0.20	0.09	0.09	0.16	0.07	0.18	0.56	0.11	0.15	0.25	.047	1.91
19.	0.15	0.09	0.08	0.18	0.12	0.15	0.23	0.09	0.14	0.09	.042	1.80
20.	0.13	0.09	0.09	0.16	0.25	0.13	0.12	0.09	0.11	0.08	.042	0.78
21.	0.14	0.09	0.09	0.16	0.14	0.18	0.38	0.09	0.10	0.07	.044	0.51
22.	0.14	0.09	0.09	0.29	0.13	0.27	0.20	0.08	0.18	0.07	.043	0.38
23.	0.13	0.09	0.12	0.24	0.09	0.21	0.14	0.18	0.16	0.07	.041	0.25
24.	0.12	0.09	0.45	0.19	0.09	0.20	0.16	1.43	0.24	0.10	.040	0.19
25.	0.11	0.10	0.50	0.15	0.09	0.14	0.11	0.35	0.57	0.13	.040	0.19
26.	0.10	0.10	0.31	0.13	0.12	0.11	0.09	0.19	0.97	0.09	.035	0.19
27.	0.11	0.10	0.19	0.14	0.11	0.30	0.10	0.14	0.78	0.10	.037	0.18
28.	0.11	0.08	0.16	0.13	0.10	0.21	0.11	0.12	0.74	0.08	.039	0.16
29.	0.10	0.08	0.17	0.10	0.10	0.15	0.09	0.10	0.90	0.08	.040	0.15
30.	0.10		0.16	0.09	0.09	0.26	0.07	0.08	0.86	0.08	.042	0.14
31.	0.10		0.16		0.09		0.07	0.08		0.08		0.13
	Extremwerte in m³/s											
am	26.	27.	17.	28.	17.	02.	30.	04.	10.	23.	14.	01.
NQ	0.10	0.08	0.07	0.08	0.07	0.08	0.07	0.07	0.05	0.06	.034	.043
HQ	0.28	0.16	0.66	0.48	0.44	4.30	7.03	3.48	5.48	4.31	0.34	6.62
am	14.	27.	24.	22.	20.	05.	14.	16.	13.	04.	08.	13.
	Monatsmittel in m³/s(MQ),l/s.km²(Mq) bzw.Monatssummen in mm (h_A)											
MQ	0.12	0.10	0.14	0.15	0.10	0.36	0.23	0.20	0.33	0.25	0.06	0.66
Mq	3.23	2.55	3.79	3.98	2.68	9.61	6.04	5.39	8.77	6.58	1.61	17.4
h_A	9	6	10	10	7	25	16	14	23	18	4	45

Reihe: 2003-2007 **Mittlere Monatsmittel in m³/s (MQ),l/s.km²(Mq) bzw. -summen in mm (h_A)**

MQ	0.17	0.21	0.78	0.39	0.27	0.44	0.18	0.43	0.52	0.27	0.13	0.17
Mq	4.41	5.45	20.6	10.2	7.13	11.6	4.69	11.5	13.6	7.25	3.43	4.51
h_A	12	14	55	27	19	30	13	31	35	19	9	12

Reihe: 1991-2008 **Mittlere Monatsmittel mit Extremwerten in m³/s**

NQ	.026	.028	.028	.017	.008	.006	.012	.012	.015	.039	.034	.034
NQ_T	.027	.029	.030	.026	.013	.008	.012	.012	.016	.043	.034	.034
MNQ_T	0.12	0.11	0.12	0.10	0.07	0.06	0.06	0.06	0.08	0.12	0.12	0.13
NMQ	.035	.045	0.06	0.06	.019	.023	.016	.016	0.13	0.11	.042	.034
MQ	0.29	0.21	0.47	0.50	0.35	0.42	0.25	0.30	0.54	0.65	0.48	0.56
HMQ	1.29	0.67	1.42	2.75	1.45	1.82	0.81	1.76	1.53	2.07	2.26	2.18
MHQ	2.27	1.27	4.88	4.86	6.39	7.48	4.79	5.97	8.66	8.05	5.57	7.38
HQ	14.9	6.39	22.5	23.5	27.7	24.7	20.4	36.4	28.7	26.9	30.3	27.3

Jahreswerte in m³/s (Q),l/s.km²(Mq), mm (h_L)

	Berichtsjahr			Reihe: 2003 - 2007			Reihe: 1991 - 2008		
NQ	.034	14.11.		.010	13.06.2003		.006	05.06.1998	
NQ_T	.035	26.11.					.008	06.06.1998	
$MJNQ_T$							.042		
NJMQ							0.11		2003
MQ,Mq,h_A	0.23	5.99	189	0.33	8.71	275	0.42	11.1	351
HJMQ							0.92		1996
MJHQ							20.9		
HQ	7.03	14.07.		36.4	21.08.2005		36.4	21.08.2005	
NNQ seit 1991:	.006	05.06.1998		**HHQ seit** 1991:	36.4	21.08.2005			

Berichtsjahr(J) Überschreitungsdauer der Abflüsse in Tagen Reihe(R): 2003-2007

m³/s	Tage(J)	Tage(R)	m³/s	Tage(J)	Tage(R)	m³/s	Tage(J)	Tage(R)	m³/s	Tage(J)	Tage(R)
10000			500			20.0			1.00	12	20.6
8000			350			16.0		0.4	0.80	19	31.4
6000			250			12.0		0.6	0.60	26	41.6
4000			180			9.00		1.4	0.40	40	61.0
3000			140			7.00		1.8	0.30	52	77.2
2000			100			5.00		2.6	0.20	81	106.4
1600			80.0			3.50	1	3.6	0.10	246	194.4
1200			60.0			2.50	2	5.2	0.06	344	285.6
900			40.0			1.80	7	10.0	0.03	366	340.4
700			30.0			1.40	9	13.8	0.00		365.2

durch Teichanlagen beeinflusst

Nr. 675 Tillmitsch
Laßnitz

Mst.Nr. 211441 Art: Schreibpegel Einzugsgebiet: 480.4 km²

Monat	I	II	III	IV	V	VI	VII	VIII	IX	X	XI	XII
Tag	Tägliche Abflüsse 2008 in m³/s											
1.	2.27	2.38	2.14	2.64	1.85	1.25	4.78	5.88	2.92	3.20	2.17	5.03
2.	2.22	2.45	2.52	2.58	2.30	1.27	4.24	4.93	2.85	2.77	2.54	7.02
3.	2.22	2.90	2.18	2.57	1.87	7.29	4.07	5.26	2.88	3.65	2.14	8.01
4.	2.28	2.56	2.31	2.29	1.74	8.81	3.87	4.33	2.75	10.8	2.06	6.57
5.	2.29	2.67	2.82	2.13	1.93	30.3	4.06	4.54	2.70	4.48	2.08	4.52
6.	2.26	2.79	2.65	2.11	2.34	40.7	3.77	4.16	2.61	3.36	2.07	4.56
7.	2.30	2.59	2.33	2.19	2.03	21.8	3.81	3.93	2.60	2.80	2.21	4.20
8.	2.27	2.42	2.56	2.50	1.71	22.2	4.08	4.04	2.80	2.59	3.79	3.53
9.	2.26	2.39	2.70	2.25	1.57	16.6	4.27	5.55	2.67	2.53	3.84	3.22
10.	2.21	2.31	2.56	2.16	1.47	11.4	3.80	4.28	2.60	2.58	2.68	3.01
11.	2.14	2.26	2.57	2.19	1.44	12.1	3.59	3.82	2.57	2.53	2.36	5.99
12.	2.19	2.21	2.65	2.37	1.33	13.4	3.38	3.70	2.74	2.15	2.22	23.9
13.	2.53	2.07	2.55	2.24	1.30	11.6	3.35	3.54	13.1	2.09	2.21	29.1
14.	3.12	2.07	2.36	1.99	1.20	10.1	11.9	3.50	5.36	2.05	3.40	13.3
15.	3.41	2.25	2.29	2.29	1.14	8.41	12.3	3.82	5.23	1.98	3.03	9.33
16.	3.24	2.03	2.04	2.52	1.13	7.42	5.36	11.0	4.58	2.08	2.64	7.99
17.	3.05	1.31	2.10	2.34	1.12	6.75	4.37	4.85	3.67	2.15	2.45	10.0
18.	3.51	1.40	2.13	2.68	1.15	6.56	7.23	3.74	3.31	2.27	2.43	13.9
19.	3.29	2.49	1.94	2.39	1.39	5.97	5.93	3.35	3.10	2.05	2.80	16.6
20.	3.02	2.38	1.84	2.43	6.02	5.47	4.52	3.19	2.98	1.97	2.68	10.2
21.	2.98	2.24	1.77	2.27	7.31	6.23	8.07	3.53	2.87	1.92	2.22	7.84
22.	2.88	2.19	2.10	4.98	4.97	7.93	5.92	3.17	2.92	1.92	2.28	6.66
23.	2.69	2.27	2.42	3.32	3.70	5.58	4.89	3.25	2.92	1.92	2.19	5.98
24.	2.44	2.27	4.21	2.52	3.10	6.28	5.23	8.83	2.84	1.90	2.03	5.40
25.	2.45	2.26	3.81	2.14	2.44	5.02	4.46	5.17	3.21	1.98	2.14	5.33
26.	2.32	2.28	2.74	2.05	2.23	4.49	4.13	3.89	4.58	1.95	2.18	5.00
27.	2.34	2.17	2.41	2.02	1.95	11.2	4.01	3.45	3.84	1.88	2.07	4.77
28.	2.26	2.14	2.40	1.88	1.64	7.85	3.85	3.19	3.53	1.88	2.06	4.56
29.	2.26	2.07	2.50	1.82	1.48	5.51	3.69	3.07	3.59	1.92	2.11	4.16
30.	2.33		2.47	1.83	1.45	5.09	3.68	2.97	3.54	2.12	2.27	3.89
31.	2.39		2.56		1.39		3.94	2.98		2.17		3.83
	Extremwerte in m³/s											
am	12.	18.	21.	29.	15.	02.	13.	30.	11.	23.	29.	01.
NQ	1.62	0.86	1.59	1.69	1.05	1.13	3.17	2.86	2.44	1.78	1.91	2.76
HQ	3.63	3.17	5.18	7.05	12.4	72.9	26.3	20.3	21.1	15.7	4.66	35.6
am	15.	03.	24.	22.	21.	06.	15.	16.	13.	04.	08.	13.
	Monatsmittel in m³/s(MQ),l/s.km²(Mq) bzw.Monatssummen in mm (h_A)											
MQ	2.56	2.27	2.47	2.39	2.18	10.5	4.99	4.35	3.59	2.63	2.44	7.98
Mq	5.33	4.72	5.14	4.98	4.55	21.8	10.4	9.06	7.48	5.48	5.09	16.6
h_A	14	12	14	13	12	57	28	24	19	15	13	43

Reihe: 2003-2007 **Mittlere Monatsmittel in m³/s (MQ),l/s.km²(Mq) bzw. -summen in mm (h_A)**

MQ	3.33	3.12	7.08	5.95	5.17	6.28	4.48	4.99	5.33	5.25	3.81	3.47
Mq	6.94	6.49	14.7	12.4	10.8	13.1	9.33	10.4	11.1	10.9	7.92	7.23
h_A	19	16	39	32	29	34	25	28	29	29	21	19

Reihe: 1976-2008 **Mittlere Monatsmittel mit Extremwerten in m³/s**

NQ	0.83	0.45	0.46	1.08	1.05	0.63	0.85	0.92	.034	1.38	1.09	0.78
NQ_T	0.93	1.01	0.90	1.14	1.12	0.68	0.91	0.95	0.08	1.45	1.25	0.90
MNQ_T	2.71	2.65	2.84	3.55	3.10	2.92	2.76	2.68	2.75	3.18	3.38	3.13
NMQ	1.33	1.75	1.41	2.39	2.12	2.04	1.73	1.41	2.50	1.90	1.46	1.22
MQ	4.09	4.44	6.15	6.15	6.06	6.20	5.86	5.62	5.79	6.88	6.28	5.79
HMQ	7.75	15.7	12.5	20.4	16.6	17.4	22.5	18.8	15.1	23.1	20.1	17.4
MHQ	13.6	15.0	27.3	26.3	33.0	37.9	36.6	41.1	45.8	39.3	31.2	27.4
HQ	69.1	85.3	85.6	117	136	100	98.9	185	159	148	131	144

Jahreswerte in m³/s (Q),l/s.km²(Mq), mm (h_L)

	Berichtsjahr			Reihe: 2003 - 2007			Reihe: 1976 - 2008		
NQ	0.86	18.02.		0.91	25.12.2003		.034	23.09.1981	
NQ_T	1.12	17.05.					0.08	23.09.1981	
$MJNQ_T$							1.73		
NJMQ							3.15		2003
MQ,Mq,h_A	4.03	8.39	265	4.83	10.1	318	5.78	12.0	381
HJMQ							9.84		1996
MJHQ							95.9		
HQ	72.9	06.06.		96.3	21.06.2004		185	05.08.1987	
NNQ seit 1961:	.034	23.09.1981		**HHQ seit** 1961:	185	05.08.1987			

Berichtsjahr(J) Überschreitungsdauer der Abflüsse in Tagen Reihe(R): 2003-2007

m³/s	Tage(J)	Tage(R)	m³/s	Tage(J)	Tage(R)	m³/s	Tage(J)	Tage(R)	m³/s	Tage(J)	Tage(R)
10000			500			20.0	6	7.2	1.00	366	
8000			350			16.0	8	10.2	0.80		
6000			250			12.0	14	18.6	0.60		
4000			180			9.00	24	31.6	0.40		
3000			140			7.00	38	54.8	0.30		
2000			100			5.00	67	94.8	0.20		
1600			80.0		0.2	3.50	131	168.0	0.10		
1200			60.0		0.6	2.50	215	277.6	0.06		
900		1	40.0	1	1.8	1.80	344	352.0	0.03		
700		2	30.0	2	3.2	1.40	354	365.2	0.00		

Im Jän nach ergänzten Wasserständen ermittelt
Im Jän durch Eis beeinflusst

Abflüsse

Nr. 676 Leibnitz
Sulm

Mst.Nr. 211458 Art: Schreibpegel Einzugsgebiet: 1102.5 km²

Monat	I	II	III	IV	V	VI	VII	VIII	IX	X	XI	XII
Tag	Tägliche Abflüsse 2008 in m³/s											
1.	6.78	6.19	5.06	7.97	6.34	4.45	12.7	12.1	7.65	8.27	6.10	19.5
2.	6.41	6.24	5.46	7.66	6.78	4.82	11.3	11.3	7.41	7.53	6.88	22.7
3.	6.24	7.10	5.17	7.36	6.20	9.84	11.2	11.6	7.29	10.6	5.86	21.6
4.	6.03	6.37	5.59	6.86	5.95	9.46	10.1	9.68	6.91	39.7	5.53	17.5
5.	5.96	6.79	6.42	6.61	6.11	55.2	10.7	10.4	6.60	15.2	5.58	13.1
6.	5.96	6.81	5.99	6.46	6.77	104	9.76	9.65	6.27	10.6	5.63	14.1
7.	5.96	6.43	5.55	6.83	6.16	57.2	9.42	8.84	6.06	8.81	5.95	12.1
8.	5.96	6.07	5.82	7.09	5.87	60.3	9.96	10.8	6.81	7.91	11.6	10.3
9.	5.78	5.95	6.18	6.60	5.77	49.1	10.7	22.3	6.36	7.44	11.9	9.51
10.	5.76	5.95	5.95	6.61	5.50	34.1	9.28	11.0	5.99	7.38	8.60	8.90
11.	5.64	5.88	5.88	7.17	5.35	34.7	8.74	8.66	5.92	7.09	7.57	18.4
12.	6.16	5.74	6.22	7.85	5.30	37.7	8.27	7.86	13.1	6.48	7.07	55.8
13.	8.21	5.53	6.20	7.30	5.13	32.5	8.01	7.11	51.5	6.21	7.12	64.5
14.	9.22	5.51	5.92	6.59	5.03	29.3	38.4	6.86	18.5	6.13	10.1	38.3
15.	8.88	5.66	5.76	6.78	4.97	25.0	31.0	7.29	18.0	6.00	9.19	29.3
16.	8.41	5.41	5.57	7.03	4.81	21.9	14.4	29.7	15.0	6.02	8.15	26.0
17.	8.14	4.57	5.63	6.72	4.87	19.7	11.4	13.5	12.0	6.58	7.56	33.2
18.	8.70	4.81	6.35	7.05	4.74	21.7	23.6	9.94	10.5	6.86	7.24	47.0
19.	8.20	5.86	6.19	6.80	5.40	18.3	16.9	8.51	9.61	6.33	7.50	56.5
20.	7.73	5.61	5.65	6.84	16.4	16.8	12.5	7.98	9.14	6.03	7.39	36.2
21.	7.65	5.36	5.63	6.74	15.1	17.5	25.3	8.65	8.64	5.91	6.83	26.9
22.	7.52	5.32	5.97	12.0	10.8	18.6	17.5	7.68	8.51	5.79	7.31	22.0
23.	7.10	5.37	6.43	8.80	8.46	14.7	14.0	10.2	8.50	5.57	6.29	19.3
24.	6.64	5.32	11.1	7.63	7.49	16.8	14.8	44.0	8.11	5.70	6.05	17.0
25.	6.62	5.32	12.6	7.13	6.56	13.8	12.3	19.8	8.67	5.75	6.33	15.6
26.	6.45	5.32	10.3	6.94	6.15	12.4	11.7	12.9	13.3	5.52	6.01	14.1
27.	6.40	5.30	9.57	6.74	5.69	21.0	12.1	10.6	10.2	5.43	5.76	13.2
28.	6.32	5.32	9.55	6.56	5.24	18.1	10.7	9.53	9.30	5.30	5.77	12.4
29.	6.25	5.14	9.43	6.33	4.99	13.5	9.74	8.73	8.94	5.23	6.25	11.2
30.	6.25		8.95	6.30	4.77	13.5	9.41	8.27	8.73	5.78	7.86	10.3
31.	6.27		8.34		4.68		9.69	8.00		5.96		9.93
	Extremwerte in m³/s											
am	09.	18.	01.	30.	31.	02.	13.	14.	11.	27.	27.	10.
NQ	5.33	3.90	5.02	5.95	4.45	4.17	7.87	6.60	5.63	5.19	5.33	8.80
HQ	9.55	7.65	14.9	14.9	24.9	156	72.3	59.4	103	59.2	15.0	73.4
am	13.	03.	24.	22.	20.	06.	14.	24.	13.	04.	08.	13.
	Monatsmittel in m³/s(MQ),l/s.km²(Mq) bzw.Monatssummen in mm (h_A)											
MQ	6.89	5.73	6.92	7.18	6.56	26.9	13.7	12.0	10.8	8.04	7.23	23.4
Mq	6.25	5.20	6.27	6.51	5.95	24.4	12.5	10.9	9.78	7.29	6.56	21.3
h_A	17	13	17	17	16	63	33	29	25	20	17	55

Reihe: 2003-2007	Mittlere Monatsmittel in m³/s (MQ),l/s.km²(Mq) bzw. -summen in mm (h_A)											
MQ	8.19	8.04	18.7	16.8	13.5	15.6	12.4	13.8	13.0	13.0	9.70	9.38
Mq	7.42	7.29	17.0	15.3	12.3	14.2	11.3	12.5	11.8	11.7	8.80	8.51
h_A	20	18	46	40	33	37	30	34	31	31	23	22
Reihe: 1951-2008	**Mittlere Monatsmittel mit Extremwerten in m³/s**											
NQ	2.08	2.50	2.35	1.79	1.25	0.97	1.10	1.38	1.29	2.44	2.17	2.08
NQ_T	2.58	2.65	2.76	2.63	1.38	3.32	2.20	2.35	2.20	3.00	3.82	2.84
MNQ_T	7.22	7.46	8.74	10.5	9.02	8.13	7.34	6.72	6.92	7.60	8.91	8.26
NMQ	3.32	4.25	4.48	4.81	4.40	4.52	3.45	3.01	4.27	4.48	4.44	3.56
MQ	10.9	12.4	18.6	18.7	16.6	17.6	16.0	14.1	14.4	16.0	17.5	14.7
HMQ	21.7	34.2	50.8	54.7	41.8	55.8	62.5	40.6	35.0	52.8	47.1	41.9
MHQ	30.7	36.3	70.9	68.3	69.6	93.4	84.8	84.0	93.8	81.1	75.3	56.4
HQ	132	173	274	360	328	400	360	361	327	343	350	313

Jahreswerte in m³/s (Q),l/s.km²(Mq), mm (h_J)	Berichtsjahr			Reihe: 2003 - 2007			Reihe: 1951 - 2008		
NQ	3.90	18.02.		2.07	14.08.2003		0.97	05.06.1973	
NQ_T	4.45	01.06.					1.38	16.05.1968	
$MJNQ_T$							4.67		
NJMQ							7.46		2003
MQ,Mq,h_A	11.3	10.2	324	12.7	11.5	363	15.6	14.2	448
HJMQ							26.8		1972
MJHQ							209		
HQ	156	06.06.		313	22.08.2005		400	05.06.1954	
NNQ seit 1951:	0.97	05.06.1973		**HHQ seit** 1951:	400	05.06.1954			

Berichtsjahr(J)	Überschreitungsdauer der Abflüsse in Tagen									Reihe(R): 2003-2007		
m³/s	Tage(J)	Tage(R)	m³/s	Tage(J)	Tage(R)	m³/s	Tage(J)	Tage(R)	m³/s	Tage(J)	Tage(R)	
10000			500			20.0	36	50.2	1.00			
8000			350			16.0	54	75.2	0.80			
6000			250		0.2	12.0	84	109.6	0.60			
4000			180		0.2	9.00	135	163.0	0.40			
3000			140		1.4	7.00	206	239.0	0.30			
2000			100	1	2.0	5.00	355	321.4	0.20			
1600			80.0	1	2.8	3.50	366	360.6	0.10			
1200			60.0	3	5.0	2.50		365.2	0.06			
900			40.0	11	12.8	1.80			0.03			
700			30.0	21	22.8	1.40			0.00			

Im Jän,Feb durch Eis beeinflusst
Im Jän,Feb nach ergänzten Wasserständen ermittelt

Nr. 678 Lipsch
Schwarzaubach

Mst.Nr. 211474 Art: Schreibpegel Einzugsgebiet: 129.5 km²

Monat	I	II	III	IV	V	VI	VII	VIII	IX	X	XI	XII
Tag	Tägliche Abflüsse 2008 in m³/s											
1.	0.20	0.32	0.25	0.22	0.72	0.15	0.55	0.55	0.20	0.17	0.22	1.02
2.	0.23	0.33	0.26	0.22	0.57	0.47	0.38	0.81	0.19	0.17	0.22	1.77
3.	0.23	0.32	0.23	0.22	0.29	0.24	0.31	0.77	0.18	0.35	0.18	2.55
4.	0.22	0.31	0.29	0.20	0.24	0.20	0.23	0.59	0.17	3.34	0.18	2.07
5.	0.21	0.33	0.26	0.19	0.25	1.09	0.24	2.46	0.16	1.05	0.18	1.30
6.	0.22	0.31	0.23	0.20	0.29	1.14	0.20	0.84	0.14	0.59	0.18	1.04
7.	0.21	0.30	0.22	0.23	0.22	0.49	0.20	0.51	0.13	0.42	0.27	0.93
8.	0.20	0.28	0.25	0.21	0.19	0.37	0.22	0.74	0.19	0.35	1.02	0.72
9.	0.20	0.28	0.25	0.19	0.18	0.56	0.24	3.76	0.19	0.29	0.61	0.63
10.	0.19	0.28	0.23	0.19	0.17	0.30	0.19	1.08	0.15	0.28	0.36	0.57
11.	0.19	0.27	0.24	0.18	0.15	0.72	0.17	0.58	0.14	0.27	0.31	1.61
12.	0.20	0.26	0.25	0.18	0.15	0.70	0.15	0.39	1.21	0.25	0.28	6.99
13.	0.24	0.25	0.27	0.17	0.15	0.43	0.14	0.28	1.83	0.24	0.27	10.1
14.	0.51	0.25	0.22	0.17	0.14	0.34	5.86	0.23	0.49	0.24	0.38	4.90
15.	0.70	0.25	0.22	0.33	0.14	0.32	4.83	0.32	0.91	0.22	0.33	2.81
16.	0.69	0.24	0.22	0.30	0.13	0.25	1.35	7.63	0.63	0.22	0.29	2.19
17.	0.65	0.20	0.22	0.23	0.19	0.22	0.72	1.82	0.36	0.23	0.28	2.72
18.	0.65	0.20	0.22	0.22	0.15	5.62	2.65	0.83	0.26	0.21	0.26	6.62
19.	0.57	0.21	0.21	0.24	0.24	1.75	1.35	0.49	0.22	0.20	0.25	7.79
20.	0.52	0.25	0.20	0.22	3.69	0.77	0.72	0.35	0.20	0.20	0.24	3.59
21.	0.51	0.24	0.20	0.34	2.22	0.48	2.87	0.31	0.19	0.20	0.25	2.28
22.	0.49	0.24	0.25	1.02	1.13	0.35	1.36	0.24	0.19	0.19	0.27	1.68
23.	0.39	0.24	0.24	0.44	0.67	0.28	0.90	1.32	0.19	0.18	0.22	1.37
24.	0.36	0.23	0.65	0.32	1.55	7.62	1.23	6.46	0.19	0.18	0.21	1.13
25.	0.35	0.24	0.57	0.27	0.99	10.0	0.68	2.02	0.21	0.19	0.23	1.00
26.	0.34	0.23	0.37	0.29	0.41	1.51	0.45	0.90	0.35	0.18	0.20	0.82
27.	0.34	0.24	0.30	0.24	0.31	1.72	0.41	0.58	0.21	0.18	0.19	0.76
28.	0.32	0.23	0.27	0.23	0.24	1.49	0.33	0.42	0.19	0.20	0.20	0.69
29.	0.32	0.23	0.26	0.23	0.19	0.74	0.27	0.33	0.18	0.19	0.24	0.59
30.	0.32		0.24	0.22	0.18	0.69	1.11	0.27	0.17	0.20	0.25	0.53
31.	0.32		0.22		0.17		1.24	0.24		0.19		0.49
	Extremwerte in m³/s											
am	01.	19.	21.	14.	16.	02.	13.	23.	07.	02.	01.	01.
NQ	0.13	0.12	0.19	0.17	0.13	0.15	0.13	0.21	0.13	0.16	0.17	0.27
HQ	0.77	0.36	0.87	1.89	8.98	59.4	20.9	13.7	6.87	5.45	1.29	12.2
am	15.	05.	24.	22.	24.	24.	14.	16.	12.	04.	08.	13.
	Monatsmittel in m³/s(MQ),l/s.km²(Mq) bzw.Monatssummen in mm (h_A)											
MQ	0.36	0.26	0.27	0.26	0.53	1.37	1.02	1.23	0.34	0.37	0.29	2.36
Mq	2.77	2.01	2.07	2.04	4.06	10.6	7.86	9.50	2.59	2.83	2.20	18.3
h_A	7	5	6	5	11	27	21	25	7	8	6	47

Reihe: 2003-2007	Mittlere Monatsmittel in m³/s (MQ),l/s.km²(Mq) bzw. -summen in mm (h_A)											
MQ	0.40	0.55	1.93	0.74	0.69	1.01	0.42	0.58	0.85	0.35	0.28	0.52
Mq	3.10	4.22	14.9	5.68	5.37	7.78	3.28	4.46	6.55	2.73	2.15	3.99
h_A	8	11	40	15	14	20	9	12	17	7	6	10
Reihe: 1969-2008	**Mittlere Monatsmittel mit Extremwerten in m³/s**											
NQ	0.06	.039	0.06	.034	.013	.006	.020	.010	.020	.020	0.06	.016
NQ_T	0.08	0.07	0.06	.035	.014	.006	.030	.030	.020	.020	0.06	0.07
MNQ_T	0.35	0.42	0.44	0.36	0.22	0.15	0.13	0.16	0.16	0.22	0.26	0.37
NMQ	0.10	0.10	0.13	0.11	0.09	0.09	.042	.050	0.06	0.08	0.13	0.13
MQ	0.78	1.24	1.75	1.10	0.80	0.90	1.02	0.82	0.75	0.77	1.03	0.99
HMQ	2.45	4.89	6.75	4.22	2.66	3.46	6.53	4.01	2.99	3.28	5.29	2.70
MHQ	4.32	6.31	10.5	8.09	9.83	15.4	13.2	12.8	10.5	7.64	9.69	6.89
HQ	28.0	31.4	35.1	49.7	51.1	59.4	49.3	79.1	50.0	39.8	71.7	23.6

Jahreswerte in m³/s (Q),l/s.km²(Mq), mm (h_J)	Berichtsjahr			Reihe: 2003 - 2007			Reihe: 1969 - 2008		
NQ	0.12	19.02.		.016	27.12.2003		.006	05.06.1979	
NQ_T	0.13	07.09.					.006	05.06.1979	
$MJNQ_T$							0.09		
NJMQ							0.17		1993
MQ,Mq,h_A	0.72	5.59	177	0.69	5.36	169	0.99	7.68	243
HJMQ							2.30		1972
MJHQ							30.3		
HQ	59.4	24.06.		53.3	21.08.2005		79.1	05.08.1987	
NNQ seit 1969:	.006	05.06.1979		**HHQ seit** 1969:	79.1	05.08.1987			

Berichtsjahr(J)	Überschreitungsdauer der Abflüsse in Tagen									Reihe(R): 2003-2007		
m³/s	Tage(J)	Tage(R)	m³/s	Tage(J)	Tage(R)	m³/s	Tage(J)	Tage(R)	m³/s	Tage(J)	Tage(R)	
10000			500			20.0		0.2	1.00	58	56.0	
8000			350			16.0		0.4	0.80	67	67.6	
6000			250			12.0		1.8	0.60	90	83.8	
4000			180			9.00	2	2.6	0.40	121	114.0	
3000			140			7.00	5	4.4	0.30	165	145.4	
2000			100			5.00	10	8.0	0.20	306	201.6	
1600			80.0			3.50	15	14.4	0.10	366	316.8	
1200			60.0			2.50	21	23.2	0.06		353.6	
900			40.0			1.80	29	30.8	0.03		365.0	
700			30.0			1.40	37	41.8	0.00			

Im Jän,Feb durch Eis beeinflusst
Im Jän,Feb,Aug,Sep nach ergänzten Wasserständen ermittelt

Abflüsse

Nr. 679 Mureck (Schreibpegel)
Mur

Mst.Nr. 211490 Art: Schreibpegel Einzugsgebiet: 9769.9 km²

Monat	I	II	III	IV	V	VI	VII	VIII	IX	X	XI	XII
Tag	Tägliche Abflüsse 2008 in m³/s											
1.	80.2	91.2	83.0	87.0	156	203	148	165	112	89.3	125	102
2.	80.5	87.9	105	93.5	154	206	134	161	111	85.0	117	149
3.	80.9	81.9	123	99.2	147	205	130	167	108	95.1	105	135
4.	79.8	80.7	129	94.8	144	214	134	152	104	186	99.2	125
5.	77.5	82.2	120	90.2	150	275	128	181	100	136	96.5	111
6.	76.5	81.7	104	88.7	156	384	115	154	94.0	116	93.0	108
7.	79.6	80.9	95.5	88.8	152	308	121	135	90.7	114	97.6	101
8.	79.8	79.8	93.3	89.9	155	298	126	134	100	118	113	94.8
9.	79.1	75.7	90.3	87.9	160	279	125	170	99.3	117	118	93.1
10.	78.0	72.8	87.4	89.3	164	239	113	168	93.2	115	100	89.3
11.	78.3	74.2	86.4	99.2	170	223	107	141	93.6	107	95.9	102
12.	75.1	73.2	86.0	119	175	246	101	135	122	101	92.2	222
13.	79.5	73.0	88.2	126	175	233	99.1	121	196	101	96.6	269
14.	82.8	70.8	89.0	113	174	218	193	123	131	102	107	195
15.	81.8	72.8	93.9	112	174	192	223	115	125	99.1	105	164
16.	81.8	70.1	98.2	112	175	181	172	330	120	99.3	96.6	151
17.	79.8	63.9	103	106	182	168	146	328	113	96.3	96.0	164
18.	83.5	62.4	101	106	186	184	214	242	105	93.9	93.9	204
19.	84.2	72.0	98.2	107	213	162	188	211	100	90.5	91.2	217
20.	87.6	68.9	93.5	117	259	153	153	188	95.1	88.1	90.4	172
21.	91.3	71.1	90.2	125	299	151	235	190	93.0	86.6	88.6	159
22.	88.8	66.5	89.9	186	254	144	217	170	97.3	91.1	97.1	164
23.	92.1	68.4	88.5	187	228	142	189	165	98.7	86.1	89.5	169
24.	89.5	72.2	93.8	170	228	186	287	223	93.9	83.5	87.5	158
25.	91.1	78.3	93.4	152	218	188	265	183	91.7	81.5	87.6	144
26.	88.6	79.2	90.0	147	214	148	226	158	109	81.3	88.0	132
27.	81.3	85.4	89.1	145	215	213	200	144	100	78.4	84.7	123
28.	92.4	86.6	86.7	136	218	189	185	137	92.1	78.8	86.2	117
29.	98.0	85.3	85.4	139	218	154	170	130	91.0	77.0	81.8	112
30.	94.3		83.5	156	214	146	168	119	89.6	89.0	83.5	101
31.	91.3		83.6		214		161	113		160		95.7
	Extremwerte in m³/s											
am	28.	18.	01.	09.	04.	23.	13.	31.	11.	29.	06.	09.
NQ	61.8	55.5	65.7	80.9	129	115	89.4	98.5	76.1	62.5	67.4	79.6
HQ	110	104	138	213	323	450	341	472	247	220	149	304
am	28.	28.	04.	22.	21.	06.	24.	16.	13.	04.	01.	13.
	Monatsmittel in m³/s(MQ),l/s.km²(Mq) bzw.Monatssummen in mm (h_A)											
MQ	84.0	76.2	94.9	119	192	208	167	170	106	101	96.8	143
Mq	8.60	7.80	9.72	12.2	19.6	21.3	17.1	17.4	10.8	10.4	9.91	14.7
h_A	23	20	26	32	53	55	46	46	28	28	26	38

Reihe: 2003-2007 **Mittlere Monatsmittel in m³/s (MQ),l/s.km²(Mq) bzw. -summen in mm (h_A)**

MQ	78.7	73.5	118	175	205	194	180	155	150	138	109	89.8
Mq	8.05	7.52	12.0	18.0	21.0	19.9	18.4	15.8	15.3	14.1	11.2	9.19
h_A	22	19	32	47	56	51	49	42	40	38	29	24

Reihe: 1974-2008 **Mittlere Monatsmittel mit Extremwerten in m³/s**

NQ	28.1	28.9	39.8	60.2	82.1	77.3	40.1	30.3	45.4	46.5	45.1	36.0
NQ_T	39.2	43.0	52.8	71.6	95.8	85.7	57.3	41.8	61.8	53.4	46.3	44.4
MNQ_T	67.1	65.3	75.2	121	161	149	120	102	94.1	92.7	89.1	74.6
NMQ	47.8	59.5	78.0	86.5	133	110	73.6	52.8	80.9	63.7	54.4	48.8
MQ	83.0	82.4	120	173	240	207	189	157	139	141	120	104
HMQ	141	141	190	293	428	333	435	326	274	308	225	202
MHQ	159	151	285	324	434	410	445	415	355	354	260	225
HQ	383	418	689	622	916	872	1190	1251	947	1167	722	786

Jahreswerte in m³/s (Q),l/s.km²(Mq), mm (h_l)

	Berichtsjahr			Reihe: 2003 - 2007			Reihe: 1974 - 2008		
NQ	55.5	18.02.		28.1	27.01.2006		28.1	27.01.2006	
NQ_T	62.4	18.02.					39.2	20.01.2002	
$MJNQ_T$							56.8		
NJMQ							91.0		2003
MQ,Mq,h_A	130	13.3	421	139	14.2	450	147	15.0	475
HJMQ							196		1975
MJHQ							708		
HQ	472	16.08.		1251	22.08.2005		1251	22.08.2005	

NNQ seit 1974: 28.1 27.01.2006 **HHQ seit** 1974: 1251 22.08.2005

Berichtsjahr(J) Überschreitungsdauer der Abflüsse in Tagen Reihe(R): 2003-2007

m³/s	Tage(J)	Tage(R)	m³/s	Tage(J)	Tage(R)	m³/s	Tage(J)	Tage(R)	m³/s	Tage(J)	Tage(R)
10000			500		2.8	20.0			1.00		
8000			350	1	10.4	16.0			0.80		
6000			250	13	31.4	12.0			0.60		
4000			180	66	82.6	9.00			0.40		
3000			140	126	126.6	7.00			0.30		
2000			100	211	216.4	5.00			0.20		
1600			80.0	333	281.8	3.50			0.10		
1200			60.0	366	348.2	2.50			0.06		
900		0.2	40.0		365.2	1.80			0.03		
700		0.4	30.0			1.40			0.00		

in Abstimmung mit d.Hydrometeorolog.Dienst d.Republik Slowenien
siehe Tabelle Überleitungen u. Speicherungen d. Berichtsjahrs
Extremwerte beeinflusst

Nr. 680 Fluttendorf
Gnasbach

Mst.Nr. 211508 Art: Schreibpegel Einzugsgebiet: 119.3 km²

Monat	I	II	III	IV	V	VI	VII	VIII	IX	X	XI	XII
Tag	Tägliche Abflüsse 2008 in m³/s											
1.	0.40	0.36	0.27	0.31	0.43	0.11	0.67	0.30	0.23	0.13	0.30	0.55
2.	0.40	0.38	0.30	0.31	0.56	0.48	0.40	2.23	0.20	0.13	0.33	1.07
3.	0.39	0.42	0.27	0.34	0.33	0.54	0.30	1.14	0.19	0.15	0.23	0.96
4.	0.38	0.38	0.45	0.30	0.28	0.22	0.24	0.56	0.17	1.86	0.20	0.98
5.	0.37	0.40	0.43	0.28	0.27	0.51	0.23	1.56	0.14	0.73	0.20	0.74
6.	0.38	0.40	0.28	0.29	0.37	0.86	0.18	0.61	0.12	0.41	0.21	0.60
7.	0.35	0.37	0.28	0.31	0.27	0.42	0.19	0.38	0.11	0.30	0.28	0.54
8.	0.33	0.33	0.32	0.29	0.24	0.29	0.24	0.39	0.13	0.25	1.42	0.47
9.	0.32	0.32	0.37	0.26	0.22	0.53	0.22	1.91	0.11	0.22	0.71	0.44
10.	0.32	0.32	0.31	0.25	0.20	0.26	0.15	0.73	0.11	0.21	0.44	0.42
11.	0.32	0.32	0.28	0.23	0.19	1.03	0.12	0.43	0.11	0.19	0.35	1.16
12.	0.36	0.32	0.33	0.23	0.20	1.38	0.10	0.30	0.26	0.18	0.31	3.35
13.	0.48	0.31	0.38	0.23	0.20	0.53	0.09	0.21	1.11	0.18	0.29	5.54
14.	0.56	0.30	0.28	0.22	0.15	0.38	5.63	0.16	0.32	0.18	0.49	3.36
15.	0.61	0.30	0.27	0.29	0.11	0.32	4.38	0.18	0.66	0.17	0.40	1.98
16.	0.60	0.28	0.21	0.31	0.13	0.24	1.32	3.83	0.48	0.18	0.35	1.56
17.	0.60	0.29	0.25	0.25	0.15	0.21	0.73	1.25	0.29	0.21	0.33	1.89
18.	0.57	0.30	0.29	0.25	0.15	1.10	1.71	0.67	0.22	0.18	0.29	4.68
19.	0.51	0.32	0.23	0.26	0.39	0.60	1.02	0.43	0.18	0.17	0.27	6.97
20.	0.50	0.29	0.23	0.24	2.88	0.33	0.59	0.32	0.17	0.16	0.26	3.40
21.	0.49	0.28	0.26	0.36	1.63	0.24	2.11	0.28	0.15	0.15	0.26	2.07
22.	0.49	0.28	0.33	1.02	0.77	0.19	1.08	0.22	0.16	0.15	0.29	1.50
23.	0.42	0.28	0.33	0.57	0.53	0.15	0.85	1.15	0.28	0.15	0.24	1.19
24.	0.39	0.30	1.37	0.40	0.42	1.52	1.46	5.74	0.19	0.15	0.23	0.98
25.	0.39	0.24	1.13	0.42	0.32	6.95	0.77	1.97	0.16	0.15	0.24	0.82
26.	0.39	0.25	0.72	0.38	0.26	1.42	0.54	0.98	0.24	0.15	0.21	0.73
27.	0.38	0.25	0.53	0.32	0.21	1.21	0.41	0.64	0.23	0.15	0.20	0.66
28.	0.36	0.25	0.45	0.26	0.18	1.26	0.34	0.48	0.15	0.16	0.20	0.60
29.	0.35	0.25	0.37	0.30	0.15	0.62	0.25	0.38	0.13	0.17	0.23	0.52
30.	0.35		0.34	0.34	0.13	0.84	0.21	0.31	0.13	0.25	0.25	0.45
31.	0.35		0.33		0.12		0.21	0.25		0.20		0.42
	Extremwerte in m³/s											
am	08.	17.	16.	14.	16.	01.	13.	15.	12.	01.	05.	01.
NQ	0.32	0.18	0.20	0.21	0.11	0.11	0.09	0.16	0.10	0.13	0.19	0.31
HQ	0.61	0.49	1.81	1.53	4.97	18.2	10.5	8.06	2.32	2.65	1.87	8.64
am	15.	24.	24.	22.	20.	25.	14.	24.	13.	04.	08.	19.
	Monatsmittel in m³/s(MQ),l/s.km²(Mq) bzw.Monatssummen in mm (h_A)											
MQ	0.42	0.31	0.39	0.33	0.40	0.83	0.86	0.97	0.24	0.26	0.33	1.63
Mq	3.55	2.63	3.29	2.74	3.36	6.92	7.23	8.12	1.99	2.17	2.80	13.7
h_A	10	7	9	7	9	18	19	22	5	6	7	35

Reihe: 2003-2007 **Mittlere Monatsmittel in m³/s (MQ),l/s.km²(Mq) bzw. -summen in mm (h_A)**

MQ	0.49	0.55	1.43	0.67	0.78	0.81	0.33	0.56	0.57	0.33	0.31	0.52
Mq	4.11	4.59	12.0	5.59	6.51	6.78	2.76	4.67	4.80	2.76	2.60	4.35
h_A	11	12	32	14	17	18	7	13	12	7	7	11

Reihe: 1976-2008 **Mittlere Monatsmittel mit Extremwerten in m³/s**

NQ	0.09	0.09	0.12	0.06	0.05	.009	.006	.006	.012	.017	0.06	0.07
NQ_T	0.09	0.10	0.18	0.17	0.06	.010	.006	.006	.012	.018	0.08	0.07
MNQ_T	0.39	0.40	0.40	0.39	0.27	0.21	0.14	0.11	0.14	0.21	0.29	0.40
NMQ	0.18	0.16	0.28	0.26	0.19	.038	.029	.012	.026	0.14	0.12	0.14
MQ	0.80	0.92	1.22	0.85	0.77	0.76	0.61	0.53	0.57	0.70	0.89	0.99
HMQ	2.13	3.00	4.25	2.56	2.29	1.82	2.48	2.07	1.59	2.83	3.36	2.74
MHQ	3.99	4.09	6.23	4.63	6.75	8.08	7.93	7.77	6.69	5.92	6.64	5.80
HQ	21.8	22.7	18.1	26.3	25.2	25.3	29.7	32.8	36.5	28.6	38.1	19.2

Jahreswerte in m³/s (Q),l/s.km²(Mq), mm (h_l)

	Berichtsjahr			Reihe: 2003 - 2007			Reihe: 1976 - 2008		
NQ	0.09	13.07.		.006	30.07.2003		.006	30.07.2003	
NQ_T	0.09	13.07.					.006	31.07.2003	
$MJNQ_T$							0.08		
NJMQ							0.24		2003
MQ,Mq,h_A	0.58	4.90	155	0.61	5.10	161	0.80	6.72	213
HJMQ							1.55		1979
MJHQ							19.2		
HQ	18.2	25.06.		30.6	21.08.2005		38.1	01.11.1990	

NNQ seit 1968: .006 30.07.2003 **HHQ seit** 1968: 38.1 01.11.1990

Berichtsjahr(J) Überschreitungsdauer der Abflüsse in Tagen Reihe(R): 2003-2007

m³/s	Tage(J)	Tage(R)	m³/s	Tage(J)	Tage(R)	m³/s	Tage(J)	Tage(R)	m³/s	Tage(J)	Tage(R)
10000			500			20.0			1.00	47	54.6
8000			350			16.0			0.80	55	66.8
6000			250			12.0		0.2	0.60	77	92.2
4000			180			9.00		0.6	0.40	128	137.4
3000			140			7.00		1.8	0.30	207	171.4
2000			100			5.00	5	4.2	0.20	306	237.8
1600			80.0			3.50	8	9.4	0.10	365	309.2
1200			60.0			2.50	12	16.8	0.06	366	331.0
900			40.0			1.80	20	26.6	0.03		342.8
700			30.0			1.40	29	35.8	0.00		365.2

Im Jän,Feb,Dez durch Eis beeinflusst
Im Jän,Feb nach ergänzten Wasserständen ermittelt

Abflüsse

Nr. 681 Arnbach
Drau

Mst.Nr. 202523 Art: Schreibpegel Einzugsgebiet: 162.1 km²

Monat	I	II	III	IV	V	VI	VII	VIII	IX	X	XI	XII
Tag	Tägliche Abflüsse 2008 in m³/s											
1.	1.71	1.62	1.84	1.88	3.06	6.10	5.00	5.17	3.43	2.64	5.73	3.06
2.	1.61	1.63	2.05	1.88	3.00	6.24	5.01	5.25	3.17	2.59	5.30	3.63
3.	1.62	1.60	2.02	1.81	2.99	6.22	5.02	5.45	3.04	3.01	5.01	3.24
4.	1.71	1.63	2.03	1.81	3.05	6.09	4.74	5.61	2.98	3.01	5.23	3.06
5.	1.73	1.65	1.80	1.80	3.12	6.21	4.57	5.53	2.93	2.74	9.32	2.97
6.	1.73	1.65	1.67	1.80	3.06	6.19	4.80	5.67	2.90	2.68	6.86	2.73
7.	1.70	1.64	1.71	1.81	3.03	6.32	5.76	5.25	3.20	2.61	6.33	2.69
8.	1.67	1.57	1.71	1.77	3.14	6.09	5.38	5.21	3.04	2.54	5.98	2.62
9.	1.65	1.59	1.70	1.87	3.23	6.04	5.05	5.24	2.90	2.52	5.75	2.61
10.	1.76	1.58	1.72	2.05	3.29	5.87	4.91	4.34	3.05	2.47	5.61	2.76
11.	1.66	1.56	1.78	2.49	3.34	5.89	4.92	4.23	2.98	2.45	5.50	3.16
12.	1.84	1.57	1.85	2.75	3.34	5.86	5.00	4.16	2.96	2.49	5.36	3.11
13.	1.80	1.56	1.83	2.35	3.30	6.67	5.06	4.23	3.18	2.57	5.62	3.18
14.	1.72	1.56	1.82	2.31	3.26	6.08	5.86	4.19	3.03	2.54	5.51	2.58
15.	1.70	1.58	1.92	2.27	3.25	5.87	5.48	4.99	2.90	2.63	5.24	2.59
16.	1.69	1.55	2.05	2.19	3.29	5.68	5.19	5.59	2.85	2.58	5.12	2.62
17.	1.71	1.53	2.02	2.15	3.75	5.57	5.91	4.35	2.83	2.71	4.97	2.60
18.	1.68	1.54	1.94	2.16	4.66	5.39	6.14	4.17	2.80	2.59	4.84	2.66
19.	1.67	1.55	1.84	2.38	4.81	5.19	5.52	4.06	2.80	2.56	4.72	2.85
20.	1.66	1.55	1.81	2.43	5.51	5.07	5.40	4.02	2.79	2.53	4.33	2.88
21.	1.64	1.56	1.81	2.70	5.22	5.01	5.75	3.88	2.77	2.54	4.34	2.88
22.	1.64	1.60	1.81	2.90	5.20	4.78	5.27	3.76	2.77	2.51	4.07	2.84
23.	1.61	1.67	1.81	2.82	5.62	5.01	5.13	4.02	3.10	2.52	3.90	2.78
24.	1.61	1.73	1.77	2.76	5.46	5.29	5.05	3.97	3.27	2.50	3.83	2.77
25.	1.64	1.78	1.71	2.77	5.44	4.83	4.91	3.77	3.15	2.47	3.69	2.54
26.	1.61	1.77	1.71	2.76	5.40	4.92	4.91	3.74	2.99	2.44	3.54	2.69
27.	1.67	1.76	1.72	2.80	5.42	4.92	4.93	3.52	2.91	2.26	3.47	2.56
28.	1.90	1.77	1.71	2.83	5.49	4.70	4.90	3.42	2.86	2.23	3.46	2.51
29.	1.75	1.80	1.72	3.07	5.57	4.69	4.61	3.33	2.88	4.29	3.39	2.51
30.	1.70		1.78	2.98	6.02	5.60	4.80	3.27	2.98	9.08	3.48	2.46
31.	1.64		1.84		6.17		5.15	3.43		6.02		2.49
	Extremwerte in m³/s											
am	10.	21.	07.	18.	07.	23.	10.	31.	30.	27.	24.	01.
NQ	0.91	1.20	1.39	1.11	1.13	4.46	3.42	2.90	2.03	1.95	2.82	1.29
HQ	3.73	2.15	2.98	4.30	7.76	10.3	8.63	10.0	4.89	14.7	13.4	5.47
am	10.	06.	02.	18.	30.	23.	17.	06.	10.	30.	05.	11.
	Monatsmittel in m³/s(MQ),l/s.km²(Mq) bzw.Monatssummen in mm (h_A)											
MQ	1.69	1.63	1.82	2.35	4.21	5.61	5.17	4.41	2.98	2.95	4.98	2.79
Mq	10.4	10.0	11.2	14.5	26.0	34.6	31.9	27.2	18.4	18.2	30.7	17.2
h_A	28	25	30	37	70	90	85	73	48	49	80	45

	Reihe: 2003-2007 Mittlere Monatsmittel in m³/s (MQ),l/s.km²(Mq) bzw. -summen in mm (h_A)											
MQ	1.79	1.59	1.70	2.35	3.43	3.92	4.21	3.57	3.10	3.26	2.61	1.98
Mq	11.0	9.82	10.5	14.5	21.1	24.2	26.0	22.0	19.1	20.1	16.1	12.2
h_A	30	25	28	38	57	63	70	59	50	54	42	32
	Reihe: 1999-2008 Mittlere Monatsmittel mit Extremwerten in m³/s											
NQ	0.78	0.89	0.74	0.79	0.93	0.97	1.15	1.04	0.92	1.09	0.89	0.92
NQ_T	1.38	1.35	1.31	1.48	2.01	2.03	2.52	2.26	1.79	1.77	1.62	1.49
MNQ_T	1.77	1.61	1.58	1.94	3.12	3.87	3.70	3.16	2.77	2.72	2.79	2.18
NMQ	1.49	1.41	1.54	1.71	2.29	2.43	3.02	2.42	1.97	2.09	1.94	1.66
MQ	2.02	1.73	1.84	2.55	4.48	4.72	4.43	3.89	3.23	3.94	4.23	2.76
HMQ	3.74	2.81	3.17	3.87	7.05	7.15	6.25	5.30	4.36	10.1	9.95	5.22
MHQ	3.29	2.52	3.01	4.42	7.85	7.69	9.07	7.48	7.38	10.1	10.1	4.98
HQ	7.62	5.37	5.16	7.22	17.4	10.6	15.7	10.5	18.1	37.6	25.8	12.4

Jahreswerte in m³/s (Q),l/s.km²(Mq), mm (h_J)	Berichtsjahr			Reihe: 2003 - 2007			Reihe: 1999 - 2008		
NQ	0.91	10.01.		0.74	10.03.2003		0.74	10.03.2003	
NQ_T	1.53	17.02.					1.31	10.03.2003	
$MJNQ_T$							1.45		
NJMQ							2.43		2003
MQ,Mq,h_A	3.39	20.9	660	2.79	17.2	544	3.33	20.5	649
HJMQ							4.24		2000
MJHQ							16.5		
HQ	14.7	30.10.		12.2	05.10.2005		37.6	13.10.2000	
NNQ seit 1997:	0.74	10.03.2003		**HHQ seit** 1997:	37.6	13.10.2000			

Berichtsjahr(J) Überschreitungsdauer der Abflüsse in Tagen Reihe(R): 2003-2007												
m³/s	Tage(J)	Tage(R)	m³/s	Tage(J)	Tage(R)	m³/s	Tage(J)	Tage(R)	m³/s	Tage(J)	Tage(R)	
10000			500			20.0			1.00			365.2
8000			350			16.0			0.80			
6000			250			12.0			0.60			
4000			180			9.00	2	1.2	0.40			
3000			140			7.00	2	3.6	0.30			
2000			100			5.00	84	19.8	0.20			
1600			80.0			3.50	133	85.8	0.10			
1200			60.0			2.50	247	176.8	0.06			
900			40.0			1.80	296	273.2	0.03			
700			30.0			1.40	366	362.0	0.00			

durch Kraftwerksbetrieb beeinflusst

Nr. 682 Eggeberg
Villgratenbach

Mst.Nr. 231100 Art: Schreibpegel Einzugsgebiet: 35.2 km²

Monat	I	II	III	IV	V	VI	VII	VIII	IX	X	XI	XII
Tag	Tägliche Abflüsse 2008 in m³/s											
1.	0.32	0.27	0.31	0.30	0.62	2.66	3.02	1.77	1.53	0.81	1.17	0.79
2.	0.31	0.27	0.32	0.31	0.59	2.62	3.02	1.90	1.34	0.81	1.13	0.75
3.	0.30	0.27	0.32	0.30	0.63	2.60	3.06	1.72	1.25	0.96	1.11	0.72
4.	0.30	0.27	0.32	0.30	0.73	2.48	2.98	1.62	1.23	0.90	1.20	0.70
5.	0.29	0.26	0.30	0.30	0.77	2.33	2.55	1.62	1.17	0.86	1.80	0.68
6.	0.29	0.26	0.29	0.30	0.80	2.49	2.66	1.61	1.12	0.84	1.53	0.67
7.	0.30	0.26	0.29	0.30	0.88	2.59	3.08	1.67	1.27	0.81	1.44	0.65
8.	0.30	0.26	0.29	0.29	0.99	2.39	2.85	1.82	1.24	0.80	1.36	0.64
9.	0.30	0.25	0.29	0.29	1.10	2.15	2.61	1.83	1.14	0.78	1.28	0.64
10.	0.30	0.25	0.29	0.32	1.19	2.05	2.43	1.65	1.25	0.77	1.19	0.63
11.	0.30	0.25	0.29	0.41	1.18	2.13	2.40	1.57	1.24	0.76	1.15	0.63
12.	0.30	0.25	0.29	0.43	1.23	2.22	2.83	1.52	1.24	0.75	1.14	0.62
13.	0.30	0.24	0.29	0.40	1.33	2.57	2.73	1.55	1.30	0.73	1.14	0.61
14.	0.30	0.24	0.28	0.39	1.40	2.32	3.03	1.46	1.40	0.73	1.08	0.59
15.	0.30	0.24	0.30	0.39	1.46	2.26	2.72	1.86	1.29	0.73	1.05	0.57
16.	0.30	0.24	0.31	0.38	1.54	2.24	2.55	1.81	1.23	0.74	1.02	0.56
17.	0.29	0.24	0.30	0.37	1.95	2.27	2.67	1.57	1.17	0.83	0.98	0.55
18.	0.29	0.24	0.29	0.36	2.54	2.24	2.77	1.52	1.10	0.77	0.92	0.55
19.	0.29	0.24	0.29	0.38	2.23	2.25	2.56	1.44	1.07	0.73	0.91	0.54
20.	0.28	0.25	0.28	0.41	2.26	2.29	2.82	1.41	1.04	0.71	0.91	0.54
21.	0.28	0.25	0.27	0.46	2.18	2.27	3.11	1.38	1.04	0.70	0.91	0.53
22.	0.28	0.25	0.27	0.47	2.24	2.28	2.80	1.33	1.02	0.69	0.86	0.53
23.	0.28	0.25	0.27	0.49	2.54	2.28	2.57	1.59	1.01	0.68	0.82	0.53
24.	0.27	0.26	0.27	0.49	2.46	2.28	2.33	1.46	0.96	0.68	0.84	0.52
25.	0.27	0.26	0.26	0.50	2.54	2.20	2.16	1.37	0.92	0.65	0.85	0.52
26.	0.27	0.28	0.26	0.51	2.75	2.50	2.14	1.32	0.89	0.65	0.82	0.51
27.	0.27	0.28	0.26	0.54	3.12	2.92	2.02	1.27	0.88	0.63	0.78	0.51
28.	0.27	0.29	0.26	0.59	3.32	2.48	1.90	1.22	0.86	0.64	0.77	0.50
29.	0.27	0.29	0.25	0.68	3.40	2.58	1.86	1.18	0.84	1.19	0.75	0.49
30.	0.27		0.26	0.64	3.69	3.67	1.90	1.14	0.82	1.62	0.76	0.48
31.	0.27		0.27		3.17		1.88	1.47		1.25		0.47
	Extremwerte in m³/s											
am	23.	16.	30.	01.	02.	11.	29.	31.	29.	28.	30.	31.
NQ	0.27	0.24	0.25	0.28	0.57	1.81	1.71	1.05	0.78	0.62	0.73	0.47
HQ	0.32	0.30	0.34	0.71	4.15	6.25	5.59	5.62	3.36	2.52	2.62	0.83
am	01.	29.	01.	29.	30.	26.	03.	31.	10.	30.	05.	01.
	Monatsmittel in m³/s(MQ),l/s.km²(Mq) bzw.Monatssummen in mm (h_A)											
MQ	0.29	0.26	0.29	0.41	1.83	2.42	2.58	1.54	1.13	0.81	1.06	0.59
Mq	8.24	7.33	8.10	11.7	52.1	68.8	73.3	43.7	32.1	23.1	30.0	16.7
h_A	22	18	22	30	139	178	196	117	83	62	78	43

	Reihe: 2003-2007 Mittlere Monatsmittel in m³/s (MQ),l/s.km²(Mq) bzw. -summen in mm (h_A)											
MQ	0.36	0.28	0.29	0.57	1.48	1.84	1.64	1.08	0.88	0.87	0.71	0.43
Mq	10.1	8.05	8.33	16.1	42.0	52.2	46.6	30.8	25.1	24.8	20.2	12.2
h_A	27	20	22	42	112	135	125	82	65	67	52	32
	Reihe: 1991-2008 Mittlere Monatsmittel mit Extremwerten in m³/s											
NQ	0.21	0.21	0.19	0.22	0.51	0.74	0.70	0.27	0.45	0.39	0.33	0.20
NQ_T	0.22	0.21	0.20	0.22	0.51	0.80	0.74	0.58	0.46	0.40	0.34	0.24
MNQ_T	0.30	0.27	0.26	0.34	0.88	1.55	1.19	0.85	0.74	0.73	0.56	0.39
NMQ	0.24	0.22	0.22	0.35	0.89	1.18	1.08	0.77	0.57	0.47	0.38	0.29
MQ	0.34	0.29	0.32	0.53	1.70	2.24	1.81	1.18	1.02	1.14	0.78	0.48
HMQ	0.53	0.44	0.51	0.85	3.34	3.83	3.94	1.73	1.60	2.66	1.41	0.88
MHQ	0.42	0.32	0.49	1.12	3.21	4.82	4.36	3.01	2.34	2.39	2.02	0.63
HQ	0.71	0.49	0.94	2.25	5.19	14.6	11.7	6.48	6.51	6.27	14.7	1.63

Jahreswerte in m³/s (Q),l/s.km²(Mq), mm (h_J)	Berichtsjahr			Reihe: 2003 - 2007			Reihe: 1991 - 2008		
NQ	0.24	16.02.		0.22	01.03.2005		0.19	17.03.1995	
NQ_T	0.24	16.02.					0.20	15.03.1996	
$MJNQ_T$							0.25		
NJMQ							0.77		2007
MQ,Mq,h_A	1.10	31.3	991	0.87	24.7	781	0.99	28.1	889
HJMQ							1.20		2001
MJHQ							5.96		
HQ	6.25	26.06.		14.7	01.11.2004		14.7	01.11.2004	
NNQ seit 1986:	0.20	17.03.1995		**HHQ seit** 1986:	14.7	01.11.2004			

Berichtsjahr(J) Überschreitungsdauer der Abflüsse in Tagen Reihe(R): 2003-2007												
m³/s	Tage(J)	Tage(R)	m³/s	Tage(J)	Tage(R)	m³/s	Tage(J)	Tage(R)	m³/s	Tage(J)	Tage(R)	
10000			500			20.0			1.00	157	108.4	
8000			350			16.0			0.80	186	154.0	
6000			250			12.0			0.60	228	198.0	
4000			180			9.00			0.40	259	260.8	
3000			140			7.00			0.30	295	324.2	
2000			100			5.00		0.2	0.20	366	365.2	
1600			80.0			3.50	2	1.4	0.10			
1200			60.0			2.50	39	14.2	0.06			
900			40.0			1.80	82	38.8	0.03			
700			30.0			1.40	108	58.4	0.00			

ausgewertet nach Erhebungen der Tiroler Wasserkraftwerke-AG

Nr. 683 Ausservillgraten Winkeltalbach

Mst.Nr. 212225 Art: Schreibpegel Einzugsgebiet: 62.2 km²

Monat	I	II	III	IV	V	VI	VII	VIII	IX	X	XI	XII
Tag	Tägliche Abflüsse 2008 in m³/s											
1.	0.52	0.50	0.55	0.51	0.77	3.76	4.41	3.66	2.89	1.39	1.63	1.27
2.	0.45	0.50	0.56	0.50	0.75	3.79	4.25	3.72	2.53	1.37	1.58	1.23
3.	0.44	0.49	0.56	0.49	0.79	3.87	4.32	3.59	2.31	1.54	1.55	1.20
4.	0.51	0.49	0.55	0.48	0.86	3.98	4.30	3.52	2.07	1.45	1.66	1.17
5.	0.50	0.49	0.50	0.48	0.90	3.92	3.90	3.46	1.96	1.41	2.68	1.14
6.	0.50	0.48	0.50	0.48	0.94	3.89	3.90	3.55	1.78	1.41	2.36	1.12
7.	0.49	0.47	0.52	0.49	1.02	3.95	4.24	3.78	2.00	1.37	2.20	1.10
8.	0.49	0.46	0.51	0.48	1.12	3.84	4.08	3.96	2.01	1.33	2.10	1.08
9.	0.49	0.46	0.50	0.48	1.24	3.72	3.76	4.06	1.86	1.29	2.04	1.07
10.	0.49	0.46	0.51	0.51	1.40	3.67	3.52	3.94	1.97	1.28	1.94	1.07
11.	0.49	0.46	0.50	0.59	1.50	3.59	3.42	3.85	1.95	1.25	1.82	1.07
12.	0.51	0.46	0.52	0.59	1.56	3.58	3.70	3.72	1.89	1.23	1.75	1.05
13.	0.51	0.46	0.53	0.54	1.66	3.79	3.67	3.49	1.95	1.22	1.75	1.03
14.	0.50	0.46	0.54	0.53	1.70	3.53	3.76	3.27	1.97	1.23	1.66	1.01
15.	0.51	0.46	0.54	0.53	1.71	3.35	3.49	3.58	1.94	1.21	1.60	1.00
16.	0.51	0.46	0.54	0.52	1.72	3.29	3.36	3.55	1.90	1.20	1.59	0.98
17.	0.51	0.46	0.53	0.51	2.08	3.33	3.77	3.24	1.88	1.29	1.55	0.97
18.	0.50	0.46	0.50	0.51	2.59	3.32	4.10	3.10	1.86	1.21	1.45	0.96
19.	0.49	0.46	0.47	0.53	2.50	3.46	4.04	2.93	1.80	1.18	1.46	0.95
20.	0.49	0.46	0.48	0.55	2.76	3.54	4.13	2.88	1.78	1.16	1.49	0.94
21.	0.50	0.46	0.50	0.61	2.69	3.62	4.21	2.76	1.74	1.15	1.47	0.97
22.	0.50	0.46	0.50	0.63	2.82	3.51	4.29	2.66	1.71	1.15	1.32	0.94
23.	0.49	0.47	0.49	0.63	3.12	3.58	4.11	2.91	1.67	1.14	1.27	0.94
24.	0.50	0.49	0.48	0.64	3.18	3.84	3.90	2.77	1.60	1.13	1.33	0.93
25.	0.50	0.51	0.46	0.64	3.36	3.74	3.66	2.60	1.54	1.11	1.35	0.93
26.	0.49	0.52	0.48	0.64	3.50	3.86	3.61	2.53	1.49	1.10	1.32	0.91
27.	0.49	0.52	0.47	0.66	3.62	4.66	3.55	2.48	1.47	1.08	1.28	0.90
28.	0.52	0.51	0.47	0.69	3.63	4.10	3.62	2.44	1.46	1.07	1.25	0.88
29.	0.50	0.52	0.46	0.78	3.77	4.07	3.58	2.36	1.45	1.73	1.24	0.87
30.	0.50		0.48	0.76	4.16	4.83	3.92	2.30	1.41	2.16	1.23	0.85
31.	0.50		0.50		3.83		3.83	2.65		1.69		0.84
	Extremwerte in m³/s											
am	03.	21.	25.	05.	02.	17.	11.	31.	30.	28.	30.	31.
NQ	0.39	0.45	0.44	0.43	0.71	3.23	3.24	2.12	1.37	1.04	1.17	0.81
HQ	0.55	0.57	0.63	0.91	5.02	6.19	7.54	8.62	4.18	2.97	3.56	1.40
am	01.	26.	03.	29.	30.	26.	30.	31.	01.	30.	05.	01.
	Monatsmittel in m³/s(MQ),l/s.km²(Mq) bzw.Monatssummen in mm (h_A)											
MQ	0.50	0.48	0.51	0.57	2.17	3.77	3.88	3.20	1.86	1.31	1.63	1.01
Mq	7.99	7.70	8.15	9.09	34.9	60.5	62.5	51.5	29.9	21.0	26.2	16.3
h_A	21	19	22	24	93	157	167	138	78	56	68	42

Reihe: 2003-2007	Mittlere Monatsmittel in m³/s (MQ),l/s.km²(Mq) bzw. -summen in mm (h_A)											
MQ	0.67	0.55	0.55	0.88	2.18	2.73	2.52	1.78	1.42	1.49	1.17	0.77
Mq	10.8	8.81	8.89	14.2	35.0	43.9	40.6	28.7	22.8	23.9	18.7	12.3
h_A	29	22	24	37	94	114	109	77	59	64	49	32
Reihe: 1991-2008	**Mittlere Monatsmittel mit Extremwerten in m³/s**											
NQ	0.39	0.35	0.37	0.41	0.69	1.11	0.96	0.93	0.73	0.67	0.60	0.46
NQ_T	0.43	0.38	0.37	0.44	0.73	1.24	1.08	1.02	0.76	0.75	0.64	0.47
MNQ_T	0.58	0.50	0.50	0.62	1.21	2.38	1.95	1.47	1.26	1.23	1.07	0.73
NMQ	0.48	0.40	0.44	0.57	1.10	1.88	1.65	1.33	0.97	0.94	0.70	0.57
MQ	0.65	0.54	0.59	0.83	2.43	3.38	2.74	2.02	1.67	1.87	1.37	0.89
HMQ	1.04	0.76	0.87	1.49	4.60	5.58	4.78	3.20	3.02	3.85	2.78	1.55
MHQ	0.77	0.62	0.84	1.46	4.76	6.60	6.52	4.51	3.62	3.99	2.18	1.17
HQ	1.54	0.87	1.42	3.24	8.84	13.5	16.8	8.62	12.2	13.5	4.46	2.76

Jahreswerte in m³/s (Q),l/s.km²(Mq), mm (h_A)

	Berichtsjahr			Reihe: 2003 - 2007			Reihe: 1991 - 2008		
NQ	0.39	03.01.		0.37	01.03.2004		0.35	18.02.1991	
NQ_T	0.44	03.01.					0.37	02.03.2004	
$MJNQ_T$							0.47		
NJMQ							1.23		2003
MQ,Mq,h_A	1.74	28.1	887	1.39	22.4	707	1.59	25.5	807
HJMQ							2.00		2001
MJHQ							8.31		
HQ	8.62	31.08.		16.8	16.07.2003		16.8	16.07.2003	
NNQ seit 1991:	0.35	18.02.1991		**HHQ seit** 1991:	16.8	16.07.2003			

Berichtsjahr(J)	Überschreitungsdauer der Abflüsse in Tagen											Reihe(R): 2003-2007
m³/s	Tage(J)	Tage(R)	m³/s	Tage(J)	Tage(R)	m³/s	Tage(J)	Tage(R)	m³/s	Tage(J)	Tage(R)	
10000			500			20.0			1.00	223	199.8	
8000			350			16.0			0.80	242	238.6	
6000			250			12.0			0.60	255	300.8	
4000			180			9.00			0.40	366	362.6	
3000			140			7.00			0.30		365.2	
2000			100			5.00		0.8	0.20			
1600			80.0			3.50	72	18.6	0.10			
1200			60.0			2.50	105	45.8	0.06			
900			40.0			1.80	133	92.0	0.03			
700			30.0			1.40	172	139.8	0.00			

durch Kraftwerksbetrieb beeinflusst
Im Feb,Dez durch Eis beeinflusst
Im Jän,Feb,Mrz,Apr,Aug,Nov,Dez nach erg.Wasserständen erm.

Nr. 684 Rabland Drau

Mst.Nr. 212027 Art: Schreibpegel Einzugsgebiet: 374.0 km²

Monat	I	II	III	IV	V	VI	VII	VIII	IX	X	XI	XII
Tag	Tägliche Abflüsse 2008 in m³/s											
1.	3.45	3.37	3.87	3.64	5.76	19.5	18.6	15.1	11.2	6.69	12.2	6.97
2.	3.16	3.39	4.13	3.68	5.64	19.7	18.2	16.0	9.65	6.55	11.3	7.64
3.	3.31	3.29	4.04	3.54	5.73	19.2	18.2	14.4	9.13	7.90	10.6	6.71
4.	3.45	3.36	4.06	3.48	6.03	18.8	17.0	13.7	8.97	7.63	11.5	6.64
5.	3.39	3.37	3.62	3.48	6.26	18.4	15.2	13.0	8.66	7.03	24.3	6.57
6.	3.43	3.34	3.30	3.48	6.34	18.8	15.8	13.5	8.40	6.96	17.3	6.55
7.	3.36	3.31	3.48	3.58	6.87	19.6	19.3	15.9	9.42	6.85	15.7	6.40
8.	3.33	3.18	3.48	3.44	7.11	18.1	17.2	18.1	9.24	6.64	14.5	6.25
9.	3.31	3.19	3.42	3.54	7.80	16.9	15.8	19.3	8.45	6.49	13.4	6.20
10.	3.46	3.22	3.43	3.85	8.37	16.2	14.7	16.7	9.20	6.41	12.8	6.24
11.	3.29	3.19	3.57	4.60	8.66	16.1	14.2	15.7	9.01	6.31	12.2	6.38
12.	3.60	3.19	3.75	4.96	8.80	16.2	15.7	14.9	8.79	6.18	11.8	6.25
13.	3.62	3.19	3.70	4.40	9.03	19.8	15.6	14.1	9.60	6.12	12.5	6.12
14.	3.49	3.18	3.67	4.28	9.16	17.5	17.5	13.3	10.0	6.01	12.0	6.06
15.	3.44	3.20	3.78	4.24	9.38	16.2	16.3	16.3	9.31	6.11	11.4	5.98
16.	3.42	3.14	3.94	4.12	9.84	15.4	15.0	17.4	8.98	6.03	10.9	5.93
17.	3.49	3.14	3.92	4.04	11.5	15.4	17.9	14.4	8.74	6.32	10.5	5.91
18.	3.42	3.20	3.75	4.02	14.9	14.9	19.0	13.5	8.52	6.03	9.93	5.84
19.	3.41	3.18	3.52	4.28	14.2	14.5	17.1	12.6	8.29	5.90	9.73	5.68
20.	3.38	3.19	3.47	4.38	16.5	14.4	17.6	12.4	8.10	5.85	9.20	5.60
21.	3.40	3.17	3.47	4.91	15.5	15.0	19.2	11.8	7.97	5.79	9.15	5.80
22.	3.40	3.21	3.56	5.27	15.6	13.9	17.2	11.2	7.95	5.69	8.47	5.64
23.	3.28	3.38	3.50	5.11	17.8	14.4	16.1	12.6	7.83	5.66	8.00	5.58
24.	3.32	3.50	3.44	5.06	16.9	19.2	15.1	12.0	7.71	5.63	7.93	5.51
25.	3.36	3.67	3.33	5.06	17.2	15.5	14.2	11.0	7.50	5.50	7.76	5.41
26.	3.29	3.65	3.37	5.03	18.2	15.7	14.4	10.7	7.24	5.49	7.42	4.83
27.	3.48	3.69	3.35	5.13	19.9	19.7	14.1	10.1	7.10	5.40	7.24	4.95
28.	3.90	3.62	3.35	5.29	21.4	16.2	13.9	9.72	6.96	5.41	7.25	4.97
29.	3.61	3.67	3.37	5.96	22.1	15.7	13.2	9.34	6.94	11.3	7.15	4.98
30.	3.48		3.46	5.74	23.6	23.0	15.0	9.05	7.03	21.8	7.36	4.97
31.	3.41		3.56		21.7		16.2	10.4		13.2		5.06
	Extremwerte in m³/s											
am	10.	16.	06.	18.	13.	09.	09.	06.	24.	11.	26.	27.
NQ	2.50	2.73	2.71	3.12	5.19	9.64	9.19	6.96	4.66	3.73	6.08	3.88
HQ	5.15	4.26	5.00	6.81	27.9	36.8	30.9	31.3	19.5	36.3	39.5	10.2
am	10.	25.	02.	29.	30.	24.	20.	31.	01.	30.	05.	02.
	Monatsmittel in m³/s(MQ),l/s.km²(Mq) bzw.Monatssummen in mm (h_A)											
MQ	3.42	3.32	3.60	4.39	12.5	17.1	16.3	13.5	8.53	7.13	11.1	5.92
Mq	9.16	8.88	9.63	11.7	33.4	45.8	43.5	36.1	22.8	19.1	29.6	15.8
h_A	25	22	26	30	90	119	117	97	59	51	77	41

Reihe: 2003-2007	Mittlere Monatsmittel in m³/s (MQ),l/s.km²(Mq) bzw. -summen in mm (h_A)											
MQ	4.03	3.48	3.74	5.58	10.9	11.8	11.1	8.57	7.25	7.95	6.16	4.44
Mq	10.8	9.29	9.99	14.9	29.1	31.6	29.7	22.9	19.4	21.3	16.5	11.9
h_A	29	23	27	39	78	82	80	61	50	57	43	31
Reihe: 1951-2008	**Mittlere Monatsmittel mit Extremwerten in m³/s**											
NQ	1.62	1.67	1.28	2.41	3.53	4.04	3.89	3.48	2.27	2.71	2.63	2.01
NQ_T	2.63	2.63	2.61	2.86	3.93	5.95	6.11	4.82	4.10	4.60	3.67	3.03
MNQ_T	3.79	3.57	3.62	4.60	8.34	13.3	10.5	8.09	6.89	6.36	5.73	4.51
NMQ	3.08	2.89	2.94	3.53	7.87	8.05	7.62	5.77	4.84	4.73	3.91	3.38
MQ	4.25	3.87	4.25	6.44	13.7	18.2	14.4	10.6	9.17	8.90	7.54	5.38
HMQ	6.68	5.89	7.51	13.0	33.0	46.3	26.5	30.2	31.6	22.6	18.6	11.0
MHQ	5.84	4.87	5.98	10.7	25.4	29.9	27.1	21.1	19.5	19.2	14.6	7.52
HQ	24.3	7.44	12.0	27.3	71.0	72.0	69.2	105	150	79.8	93.7	25.2

Jahreswerte in m³/s (Q),l/s.km²(Mq), mm (h_A)

	Berichtsjahr			Reihe: 2003 - 2007			Reihe: 1951 - 2008		
NQ	2.50	10.01.		1.69	01.03.2005		1.28	05.03.1996	
NQ_T	3.14	16.02.					2.61	04.03.1996	
$MJNQ_T$							3.42		
NJMQ							6.15		1964
MQ,Mq,h_A	8.91	23.8	754	7.07	18.9	598	8.91	23.8	754
HJMQ							15.4		1951
MJHQ							42.6		
HQ	39.5	05.11.		40.2	12.06.2004		150	03.09.1965	
NNQ seit 1951:	1.28	05.03.1996		**HHQ seit** 1951:	150	03.09.1965			

Berichtsjahr(J)	Überschreitungsdauer der Abflüsse in Tagen											Reihe(R): 2003-2007
m³/s	Tage(J)	Tage(R)	m³/s	Tage(J)	Tage(R)	m³/s	Tage(J)	Tage(R)	m³/s	Tage(J)	Tage(R)	
10000			500			20.0	7	7.4	1.00			
8000			350			16.0	54	17.2	0.80			
6000			250			12.0	109	37.4	0.60			
4000			180			9.00	145	80.0	0.40			
3000			140			7.00	181	147.8	0.30			
2000			100			5.00	249	223.0	0.20			
1600			80.0			3.50	298	322.8	0.10			
1200			60.0			2.50	366	365.2	0.06			
900			40.0			1.80			0.03			
700			30.0		0.4	1.40			0.00			

durch Kraftwerksbetrieb beeinflusst
Im Dez nach ergänzten Wasserständen ermittelt

Abflüsse

Nr. 685 Lienz-Falkensteinsteg
Drau

Mst.Nr. 231092 Art: Schreibpegel Einzugsgebiet: 668.0 km²

Monat	I	II	III	IV	V	VI	VII	VIII	IX	X	XI	XII
Tag	Tägliche Abflüsse 2008 in m³/s											
1.	5.79	6.22	5.36	5.17	9.46	31.8	28.1	24.7	21.1	11.5	21.4	12.8
2.	5.62	5.96	6.66	5.49	10.1	31.3	28.3	25.7	16.6	11.4	19.5	12.7
3.	6.82	4.58	6.03	5.19	9.57	30.9	28.1	22.9	15.8	13.7	19.9	12.3
4.	5.53	6.16	6.32	5.22	10.0	30.0	26.1	21.7	15.0	12.7	18.5	11.3
5.	6.31	5.71	5.66	5.25	11.1	28.8	24.9	20.8	15.0	11.3	39.9	12.0
6.	5.38	5.66	4.85	4.82	10.8	30.1	23.0	22.0	13.8	11.9	29.8	11.5
7.	5.82	5.79	5.73	6.06	11.7	29.5	29.8	26.6	14.8	11.5	27.1	11.3
8.	6.16	6.14	5.97	5.82	12.2	30.1	26.5	30.1	14.8	11.2	23.9	10.7
9.	5.47	6.26	4.39	5.70	13.7	27.1	24.3	35.8	14.0	11.0	23.2	10.3
10.	6.26	3.98	5.23	6.74	14.3	26.1	22.9	28.3	15.6	11.5	21.5	10.6
11.	6.70	5.57	5.76	8.72	14.7	25.8	21.9	24.9	15.1	11.2	20.3	11.7
12.	5.62	5.60	5.89	9.89	15.2	26.1	23.6	26.2	16.0	9.66	20.6	11.5
13.	6.44	5.53	5.71	6.36	15.4	30.0	24.8	23.6	15.7	10.7	20.6	11.0
14.	6.28	5.41	5.82	7.31	15.9	29.4	28.2	22.6	16.1	10.2	19.4	9.88
15.	6.15	6.69	6.87	7.33	16.1	26.4	27.9	27.4	16.5	9.94	19.4	10.6
16.	5.84	5.77	4.86	7.08	17.3	24.9	24.9	29.5	14.6	10.1	17.5	10.3
17.	6.35	4.20	6.19	6.85	20.0	24.3	27.8	24.5	14.4	11.4	16.3	10.4
18.	6.92	5.33	5.56	7.67	27.6	23.1	32.7	22.8	14.5	10.1	16.6	10.4
19.	6.63	5.71	4.96	7.23	27.8	23.3	29.6	21.2	14.3	9.20	15.2	9.58
20.	4.69	5.52	5.53	7.00	33.0	23.5	28.6	21.0	13.5	9.97	16.4	9.02
21.	5.95	5.69	5.64	8.90	30.1	23.7	31.2	20.1	12.9	9.93	15.7	10.4
22.	5.88	6.90	4.87	9.69	29.6	22.2	28.9	19.9	13.2	9.34	15.2	9.73
23.	5.85	5.72	5.24	9.03	30.6	22.6	26.7	21.9	13.2	9.47	14.6	11.0
24.	5.87	5.08	4.27	9.02	30.4	27.7	25.3	20.4	13.0	10.3	14.7	9.20
25.	7.13	6.66	4.54	9.77	28.8	24.3	24.4	18.9	12.6	8.49	13.0	9.83
26.	5.64	6.33	5.10	9.12	29.9	23.1	23.8	17.5	13.1	8.72	13.0	9.53
27.	5.35	6.15	4.76	7.58	31.6	28.7	23.4	17.3	12.1	8.76	12.8	8.51
28.	7.30	5.57	6.36	9.78	34.6	25.1	22.1	16.2	11.1	8.73	12.8	7.40
29.	6.34	6.47	4.72	10.7	35.2	23.4	22.4	16.6	11.7	21.3	13.4	7.77
30.	6.14		4.04	10.4	37.0	34.3	22.1	15.1	11.5	39.1	12.4	8.69
31.	6.42		4.96		35.7		28.5	14.5		26.1		7.79
	Extremwerte in m³/s											
am	03.	29.	26.	03.	02.	23.	12.	31.	30.	25.	27.	30.
NQ	3.19	2.78	2.08	2.36	4.86	8.77	8.91	7.33	5.35	3.46	4.50	3.10
HQ	21.4	22.7	21.3	23.8	40.6	63.0	47.0	45.6	35.3	63.1	53.7	15.0
am	19.	27.	03.	21.	30.	30.	31.	09.	01.	30.	05.	01.
	Monatsmittel in m³/s(MQ),l/s.km²(Mq) bzw.Monatssummen in mm (h_A)											
MQ	6.09	5.74	5.42	7.50	21.6	26.9	26.2	22.6	14.4	12.3	18.8	10.3
Mq	9.11	8.59	8.11	11.2	32.3	40.3	39.1	33.8	21.5	18.4	28.2	15.4
h_A	24	22	22	29	87	104	105	91	56	49	73	40

Reihe: 2003-2007 **Mittlere Monatsmittel in m³/s (MQ),l/s.km²(Mq) bzw. -summen in mm (h_A)**

MQ	6.53	5.67	6.04	9.21	17.7	18.1	17.2	13.5	11.9	13.1	10.4	7.45
Mq	9.78	8.49	9.04	13.8	26.5	27.1	25.8	20.3	17.8	19.7	15.6	11.2
h_A	26	21	24	36	71	70	69	54	46	53	40	29

Reihe: 1991-2008 **Mittlere Monatsmittel mit Extremwerten in m³/s**

NQ	1.72	1.72	1.72	1.96	3.62	4.57	4.57	4.57	3.71	3.03	1.90	1.50
NQ_T	3.81	3.67	3.61	4.45	5.78	8.79	8.55	6.59	6.18	6.42	5.59	4.36
MNQ_T	5.34	4.88	4.96	6.18	11.9	16.3	13.8	10.5	9.83	10.0	9.38	6.76
NMQ	4.90	4.65	4.89	5.96	12.5	12.5	12.1	9.46	7.95	8.18	6.64	5.53
MQ	6.65	5.81	6.55	8.91	20.0	22.6	19.2	14.5	13.3	17.4	13.8	9.03
HMQ	12.1	8.66	11.4	13.6	38.0	38.4	32.6	22.6	22.4	39.1	34.0	18.7
MHQ	20.5	19.9	20.9	25.9	37.0	47.2	44.8	34.6	38.0	56.1	34.9	22.6
HQ	29.9	24.2	24.8	41.0	58.7	102	80.3	47.0	78.0	156	88.8	41.2

Jahreswerte in m³/s (Q),l/s.km²(Mq), mm (h_A)

	Berichtsjahr			Reihe: 2003 - 2007			Reihe: 1991 - 2008		
NQ	2.08	26.03.		2.20	16.01.2006		1.50	23.12.1998	
NQ_T	3.98	10.02.					3.61	19.03.2006	
$MJNQ_T$							4.49		
NJMQ							10.4		2003
MQ,Mq,h_A	14.8	22.2	703	11.4	17.0	539	13.2	19.7	624
HJMQ							16.9		2000
MJHQ							78.1		
HQ	63.1	30.10.		79.0	05.10.2005		156	07.10.1998	

NNQ seit 1988: 1.50 23.12.1998 **HHQ seit** 1988: 156 07.10.1998

Berichtsjahr(J) Überschreitungsdauer der Abflüsse in Tagen Reihe(R): 2003-2007

m³/s	Tage(J)	Tage(R)	m³/s	Tage(J)	Tage(R)	m³/s	Tage(J)	Tage(R)	m³/s	Tage(J)	Tage(R)
10000			500			20.0	113	30.4	1.00		
8000			350			16.0	134	63.6	0.80		
6000			250			12.0	182	131.6	0.60		
4000			180			9.00	245	207.6	0.40		
3000			140			7.00	265	268.4	0.30		
2000			100			5.00	350	346.2	0.20		
1600			80.0			3.50	366	365.2	0.10		
1200			60.0			2.50			0.06		
900			40.0		1.6	1.80			0.03		
700			30.0	23	7.6	1.40			0.00		

ausgewertet nach Erhebungen der Tiroler Wasserkraftwerke-AG
durch Kraftwerksbetrieb beeinflusst

Nr. 686 Hinterbichl
Isel

Mst.Nr. 212043 Art: Schreibpegel Einzugsgebiet: 107.0 km²

Monat	I	II	III	IV	V	VI	VII	VIII	IX	X	XI	XII
Tag	Tägliche Abflüsse 2008 in m³/s											
1.	0.77	0.75	0.86	0.75	1.49	16.9	19.6	15.8	10.1	1.94	2.47	1.31
2.	0.77	0.75	0.80	0.73	1.44	17.9	17.7	17.3	7.76	1.94	2.32	1.47
3.	0.77	0.75	0.77	0.71	1.66	18.3	17.8	13.7	7.37	2.41	2.21	1.38
4.	0.77	0.74	0.76	0.70	2.11	20.6	19.1	13.1	7.78	1.99	2.39	1.34
5.	0.77	0.74	0.75	0.68	2.21	17.4	14.8	12.0	6.69	1.96	3.08	1.34
6.	0.77	0.74	0.74	0.66	2.49	17.3	19.9	13.3	9.76	2.13	2.37	1.32
7.	0.76	0.74	0.73	0.63	3.10	17.5	23.8	14.9	10.8	2.39	2.18	1.29
8.	0.76	0.73	0.74	0.61	3.64	14.6	16.2	21.7	8.33	2.36	1.98	1.27
9.	0.76	0.73	0.75	0.62	4.25	13.1	12.5	12.0	7.56	2.27	1.87	1.24
10.	0.76	0.73	0.76	0.68	5.26	14.3	13.5	9.28	9.89	2.29	1.80	1.22
11.	0.76	0.73	0.77	1.00	5.90	14.7	16.0	9.14	10.2	2.27	1.76	1.19
12.	0.76	0.72	0.76	1.10	6.29	14.2	22.5	8.89	9.75	2.26	1.76	1.17
13.	0.76	0.72	0.76	0.91	6.69	12.6	20.5	9.61	11.1	2.35	1.82	1.14
14.	0.76	0.72	0.75	0.87	7.17	8.51	15.8	9.78	7.67	2.73	1.74	1.12
15.	0.76	0.72	0.74	0.86	7.57	6.80	12.3	14.2	5.16	2.75	1.67	1.09
16.	0.76	0.71	0.74	0.84	7.54	6.12	11.6	10.0	4.20	2.57	1.67	1.06
17.	0.76	0.71	0.74	0.83	9.23	7.00	13.0	7.27	3.79	2.44	1.60	1.03
18.	0.76	0.71	0.74	0.81	12.3	8.75	11.2	7.76	3.46	2.13	1.53	1.04
19.	0.76	0.70	0.69	0.81	8.50	11.6	10.8	8.67	3.28	2.13	1.56	1.13
20.	0.75	0.70	0.64	0.99	8.51	14.3	17.4	8.57	3.04	2.12	1.53	1.21
21.	0.75	0.70	0.60	1.09	8.14	17.4	14.8	8.78	2.85	2.10	1.52	1.36
22.	0.75	0.70	0.59	0.98	9.37	21.3	9.04	8.41	2.58	2.07	1.40	1.35
23.	0.75	0.76	0.59	0.94	11.0	23.3	7.73	10.1	2.47	1.94	1.47	1.30
24.	0.75	0.77	0.59	1.00	9.36	25.9	7.53	7.27	2.40	1.93	1.47	1.25
25.	0.75	0.76	0.59	1.27	10.8	25.0	8.12	6.67	2.24	2.03	1.42	1.20
26.	0.75	0.75	0.59	1.25	12.4	25.9	10.7	7.48	2.11	1.97	1.39	1.16
27.	0.76	0.75	0.59	1.28	15.7	24.5	11.5	8.00	2.03	1.77	1.43	1.12
28.	0.84	0.79	0.59	1.52	18.9	19.7	12.2	8.45	2.01	1.73	1.45	1.08
29.	0.78	0.83	0.69	1.76	23.1	20.6	13.0	8.70	2.08	3.22	1.40	1.04
30.	0.76		0.73	1.54	23.8	35.8	21.3	9.44	1.99	4.22	1.36	0.99
31.	0.76		0.74		17.4		17.0	10.4		2.62		0.95
	Extremwerte in m³/s											
am	27.	22.	21.	09.	02.	16.	24.	27.	29.	28.	30.	31.
NQ	0.75	0.70	0.59	0.61	1.42	5.77	6.48	5.27	1.89	1.68	1.26	0.93
HQ	0.93	0.85	0.87	1.93	33.9	57.6	48.6	40.2	26.6	8.12	3.99	1.50
am	28.	29.	01.	28.	29.	30.	20.	08.	10.	30.	05.	02.
	Monatsmittel in m³/s(MQ),l/s.km²(Mq) bzw.Monatssummen in mm (h_A)											
MQ	0.76	0.74	0.71	0.95	8.62	17.1	14.8	10.7	5.68	2.29	1.79	1.20
Mq	7.13	6.88	6.59	8.85	80.6	159	138	99.7	53.1	21.4	16.7	11.2
h_A	19	17	18	23	216	413	370	267	138	57	43	29

Reihe: 2003-2007 **Mittlere Monatsmittel in m³/s (MQ),l/s.km²(Mq) bzw. -summen in mm (h_A)**

MQ	0.78	0.59	0.64	1.70	7.58	14.3	13.6	9.39	5.63	3.61	1.86	0.99
Mq	7.28	5.52	5.97	15.9	70.8	133	127	87.8	52.6	33.8	17.4	9.28
h_A	20	14	16	41	190	346	340	235	136	90	45	24

Reihe: 1951-2008 **Mittlere Monatsmittel mit Extremwerten in m³/s**

NQ	0.35	0.26	0.23	0.29	0.61	2.13	2.55	2.98	1.51	0.87	0.55	0.38
NQ_T	0.35	0.26	0.23	0.29	0.76	2.33	2.78	3.53	1.66	0.96	0.58	0.45
MNQ_T	0.56	0.48	0.47	0.65	1.87	5.26	7.40	6.33	3.60	1.79	1.04	0.73
NMQ	0.39	0.30	0.26	0.59	1.84	7.56	10.3	6.50	3.15	1.43	0.88	0.50
MQ	0.63	0.52	0.57	1.20	6.07	13.4	14.5	12.0	6.73	3.25	1.47	0.88
HMQ	1.20	0.88	1.00	3.05	12.7	20.5	22.7	20.3	11.4	6.52	3.67	1.65
MHQ	0.75	0.58	0.86	3.38	27.5	36.4	41.6	39.1	26.0	11.8	3.40	1.15
HQ	1.69	1.08	1.88	13.3	500	87.9	88.3	111	85.0	34.3	20.7	2.61

Jahreswerte in m³/s (Q),l/s.km²(Mq), mm (h_A)

	Berichtsjahr			Reihe: 2003 - 2007			Reihe: 1951 - 2008		
NQ	0.59	21.03.		0.42	09.03.2006		0.23	19.03.1963	
NQ_T	0.59	22.03.					0.23	16.03.1963	
$MJNQ_T$							0.45		
NJMQ							3.98		1972
MQ,Mq,h_A	5.45	51.0	1612	5.08	47.4	1500	5.13	47.9	1515
HJMQ							6.52		2001
MJHQ							59.1		
HQ	57.6	30.06.		88.3	09.07.2004		500	17.05.1985	

NNQ seit 1951: 0.23 19.03.1963 **HHQ seit** 1951: 500 17.05.1985

Berichtsjahr(J) Überschreitungsdauer der Abflüsse in Tagen Reihe(R): 2003-2007

m³/s	Tage(J)	Tage(R)	m³/s	Tage(J)	Tage(R)	m³/s	Tage(J)	Tage(R)	m³/s	Tage(J)	Tage(R)
10000			500			20.0	16	10.8	1.00	253	250.4
8000			350			16.0	36	20.4	0.80	269	283.0
6000			250			12.0	63	49.6	0.60	359	334.8
4000			180			9.00	90	76.8	0.40	366	365.2
3000			140			7.00	120	99.8	0.30		
2000			100			5.00	129	130.4	0.20		
1600			80.0			3.50	134	159.2	0.10		
1200			60.0			2.50	146	184.2	0.06		
900			40.0		0.2	1.80	190	198.0	0.03		
700			30.0	1	1.4	1.40	216	211.6	0.00		

Im Jän,Feb durch Eis beeinflusst
Im Jän,Feb,Mrz,Apr,Mai,Okt,Nov,Dez nach erg.Wasserständen erm.

Abflüsse

Nr. 687 Hinterbichl (Mühle, mit UW-Kanal) Islitz

Mst.Nr. 212233 Art: Lattenpegel Einzugsgebiet: 35.0 km²

Monat	I	II	III	IV	V	VI	VII	VIII	IX	X	XI	XII
Tag	Tägliche Abflüsse 2008 in m³/s											
1.	0.12	0.13	0.14	0.15	0.37	5.09	7.53	7.19	4.50	0.55	0.70	0.26
2.	0.12	0.12	0.14	0.13	0.34	5.69	6.75	8.67	3.48	0.56	0.69	0.36
3.	0.11	0.12	0.15	0.13	0.36	6.48	6.83	6.81	3.36	0.68	0.62	0.29
4.	0.12	0.12	0.14	0.12	0.44	7.25	7.63	6.52	3.53	0.59	0.66	0.29
5.	0.11	0.12	0.12	0.12	0.47	6.10	6.14	6.18	3.10	0.63	1.00	0.29
6.	0.11	0.12	0.13	0.12	0.61	6.18	7.39	6.82	4.77	0.70	0.67	0.28
7.	0.11	0.12	0.12	0.12	0.76	6.42	8.46	7.42	4.67	0.83	0.61	0.27
8.	0.10	0.12	0.12	0.12	0.89	5.50	5.81	9.75	3.38	0.71	0.55	0.27
9.	0.12	0.12	0.12	0.12	1.10	4.76	4.54	4.93	3.09	0.67	0.51	0.26
10.	0.14	0.12	0.12	0.15	1.57	4.98	5.31	3.59	4.13	0.68	0.50	0.26
11.	0.14	0.12	0.12	0.22	1.70	5.34	6.41	3.81	4.46	0.69	0.48	0.26
12.	0.14	0.12	0.13	0.23	1.96	5.13	9.09	4.06	4.48	0.72	0.49	0.26
13.	0.14	0.12	0.12	0.18	2.09	4.31	8.24	5.15	4.22	0.81	0.50	0.25
14.	0.14	0.12	0.12	0.18	2.35	2.76	6.44	4.75	2.89	0.98	0.47	0.25
15.	0.14	0.12	0.13	0.18	2.45	2.11	4.79	5.85	1.79	0.91	0.45	0.24
16.	0.14	0.11	0.13	0.17	2.41	1.92	4.57	4.04	1.29	0.76	0.46	0.24
17.	0.14	0.11	0.13	0.16	2.79	2.29	5.48	3.00	1.23	0.64	0.41	0.24
18.	0.13	0.11	0.12	0.16	3.81	3.17	4.79	3.08	1.11	0.60	0.43	0.23
19.	0.13	0.12	0.12	0.18	2.32	4.29	4.52	3.57	1.10	0.60	0.39	0.24
20.	0.13	0.12	0.11	0.21	2.09	5.36	6.45	3.63	0.89	0.62	0.38	0.24
21.	0.13	0.12	0.12	0.25	2.08	6.06	5.72	3.78	0.83	0.63	0.34	0.25
22.	0.13	0.12	0.11	0.25	2.58	7.23	3.54	3.78	0.73	0.66	0.29	0.24
23.	0.13	0.14	0.11	0.24	2.96	8.14	3.04	4.02	0.68	0.56	0.42	0.23
24.	0.13	0.14	0.11	0.23	2.42	8.36	3.42	2.82	0.64	0.56	0.36	0.23
25.	0.13	0.15	0.11	0.24	2.55	8.96	4.01	2.51	0.59	0.62	0.34	0.22
26.	0.13	0.15	0.11	0.22	3.16	10.0	5.61	2.92	0.58	0.61	0.32	0.21
27.	0.12	0.15	0.11	0.25	4.17	9.37	5.62	3.20	0.60	0.55	0.31	0.23
28.	0.15	0.14	0.11	0.34	5.46	7.62	5.81	3.53	0.58	0.50	0.30	0.23
29.	0.14	0.14	0.11	0.40	7.55	7.53	5.85	3.82	0.64	1.05	0.30	0.22
30.	0.13		0.12	0.35	8.71	11.4	9.77	4.25	0.60	1.16	0.30	0.21
31.	0.13		0.13		5.61		7.41	4.96		0.72		0.20
	Extremwerte in m³/s											
am	07.	19.	18.	07.	06.	17.	23.	26.	25.	28.	30.	01.
NQ	0.06	.046	.047	.050	0.24	0.61	1.17	0.33	0.17	0.14	0.18	0.12
HQ	0.33	0.33	0.31	0.60	12.4	18.8	16.3	19.2	8.78	2.50	1.75	0.49
am	08.	25.	03.	28.	29.	30.	30.	08.	06.	30.	05.	02.
	Monatsmittel in m³/s(MQ),l/s.km²(Mq) bzw.Monatssummen in mm (h_A)											
MQ	0.13	0.12	0.12	0.20	2.52	6.00	6.00	4.79	2.27	0.70	0.48	0.25
Mq	3.67	3.56	3.48	5.65	72.0	171	171	137	64.7	19.9	13.6	7.13
h_A	10	9	9	15	193	444	459	366	168	53	35	18

Reihe: 2003-2007 **Mittlere Monatsmittel in m³/s (MQ),l/s.km²(Mq) bzw. -summen in mm (h_A)**

MQ	0.17	0.13	0.16	0.47	1.65	4.60	5.72	4.51	2.36	1.15	0.47	0.22
Mq	4.83	3.74	4.48	13.4	47.1	131	163	129	67.5	32.9	13.3	6.27
h_A	13	9	12	35	126	341	438	345	175	88	35	16

Reihe: 1951-2008 **Mittlere Monatsmittel mit Extremwerten in m³/s**

NQ	0.06	.046	.047	.025	0.12	0.53	0.93	0.33	0.17	0.14	0.10	0.06
NQ_T	0.10	0.08	0.08	0.08	0.13	0.55	1.19	1.06	0.53	0.15	0.13	0.12
MNQ_T	0.15	0.13	0.13	0.17	0.47	1.51	2.60	2.30	1.26	0.51	0.27	0.19
NMQ	0.11	0.09	0.08	0.15	0.52	2.14	4.03	2.01	1.13	0.36	0.18	0.12
MQ	0.17	0.14	0.16	0.32	1.65	4.43	5.91	5.34	2.74	1.05	0.40	0.23
HMQ	0.27	0.21	0.25	1.07	3.73	8.18	9.23	7.76	5.12	1.72	0.77	0.41
MHQ	0.21	0.16	0.26	0.93	6.22	15.2	20.4	20.4	11.8	4.62	1.14	0.31
HQ	0.62	0.33	0.66	4.85	17.9	35.0	36.2	56.7	40.0	12.2	10.9	0.72

Jahreswerte in m³/s (Q),l/s.km²(Mq), mm (h_A)

	Berichtsjahr			Reihe: 2003 - 2007			Reihe: 1951 - 2008		
NQ	.046	19.02.		0.06	23.01.2007		.025	21.04.2001	
NQ_T	0.10	08.01.					0.08	18.03.1984	
$MJNQ_T$							0.12		
NJMQ							1.33		1978
MQ,Mq,h_A	1.97	56.3	1780	1.81	51.7	1635	1.89	54.0	1708
HJMQ							2.33		1994
MJHQ							24.7		
HQ	19.2	08.08.		32.2	28.07.2006		56.7	06.08.1985	
NNQ seit 1951:	.025	21.04.2001		**HHQ seit** 1951:	56.7	06.08.1985			

Berichtsjahr(J) Überschreitungsdauer der Abflüsse in Tagen Reihe(R): 2003-2007

m³/s	Tage(J)	Tage(R)	m³/s	Tage(J)	Tage(R)	m³/s	Tage(J)	Tage(R)	m³/s	Tage(J)	Tage(R)
10000			500			20.0			1.00	137	162.0
8000			350			16.0			0.80	144	170.0
6000			250			12.0		0.2	0.60	176	183.0
4000			180			9.00	5	2.8	0.40	201	206.0
3000			140			7.00	24	17.0	0.30	217	221.2
2000			100			5.00	57	43.8	0.20	258	273.8
1600			80.0			3.50	93	73.6	0.10	366	353.6
1200			60.0			2.50	114	100.6	0.06		365.2
900			40.0			1.80	126	120.4	0.03		
700			30.0			1.40	129	137.6	0.00		

ausgewertet nach Erhebungen der Tiroler Wasserkraftwerke-AG
durch Kraftwerksbetrieb beeinflusst

Nr. 688 Waier Isel

Mst.Nr. 212183 Art: Schreibpegel Einzugsgebiet: 285.3 km²

Monat	I	II	III	IV	V	VI	VII	VIII	IX	X	XI	XII
Tag	Tägliche Abflüsse 2008 in m³/s											
1.	1.95	1.71	1.95	1.83	4.80	35.4	36.2	31.1	21.4	4.80	6.83	3.24
2.	1.94	1.70	1.92	1.97	4.61	38.9	32.3	35.6	17.3	4.63	6.42	3.74
3.	1.93	1.69	1.89	1.86	4.62	38.7	31.3	28.7	15.7	6.06	6.11	3.71
4.	1.92	1.68	1.86	1.77	4.96	46.6	35.4	27.4	16.8	5.25	6.05	3.65
5.	1.92	1.68	1.70	1.77	5.83	38.0	28.2	25.3	14.3	4.97	9.05	3.65
6.	1.91	1.67	1.81	1.77	5.67	36.4	32.6	26.4	19.9	5.21	7.28	3.59
7.	1.90	1.66	1.74	1.75	7.39	38.1	42.4	28.3	21.0	5.74	6.68	3.54
8.	1.89	1.65	1.68	1.78	8.05	33.6	32.4	41.2	18.0	5.62	6.17	3.48
9.	1.88	1.64	1.68	1.85	10.0	28.5	24.7	27.1	15.6	5.35	5.67	3.43
10.	1.88	1.64	1.65	2.03	11.5	29.3	25.4	20.3	18.8	5.30	5.40	3.37
11.	1.87	1.63	1.68	2.79	13.2	29.4	28.4	19.9	20.9	5.31	5.13	3.32
12.	1.86	1.62	1.75	3.18	13.6	29.6	39.2	19.9	20.1	5.30	5.15	3.26
13.	1.85	1.62	1.77	2.61	14.2	27.8	37.8	22.2	21.4	5.38	5.46	3.21
14.	1.85	1.61	1.72	2.39	15.1	19.1	31.2	21.5	16.7	5.90	5.13	3.15
15.	1.84	1.60	1.77	2.48	16.8	15.6	25.3	28.2	11.5	5.94	4.83	3.10
16.	1.83	1.59	1.99	2.32	16.7	14.2	23.0	21.9	9.40	5.66	4.80	3.05
17.	1.82	1.59	1.83	2.26	19.6	15.0	25.7	15.9	8.67	5.66	4.55	2.98
18.	1.81	1.58	1.75	2.27	26.9	18.3	23.6	16.5	8.02	4.98	4.18	2.98
19.	1.81	1.57	1.63	2.31	20.8	23.0	21.3	18.0	7.63	5.02	4.33	3.17
20.	1.80	1.57	1.64	2.63	20.7	28.4	29.7	18.6	7.03	4.95	4.37	3.37
21.	1.79	1.56	1.63	2.98	19.2	32.9	33.7	18.4	6.65	4.94	4.22	3.69
22.	1.78	1.55	1.68	3.20	21.0	38.3	22.2	17.9	6.30	4.95	3.66	3.66
23.	1.78	1.61	1.68	2.95	26.7	41.9	18.6	22.2	5.96	4.89	3.92	3.55
24.	1.77	1.69	1.61	2.92	22.0	44.6	17.8	16.4	5.80	4.53	3.94	3.44
25.	1.76	1.73	1.59	3.20	23.3	44.1	18.7	14.6	5.62	4.74	3.80	3.35
26.	1.75	1.78	1.57	3.28	27.9	49.5	22.8	16.1	5.32	4.71	3.89	3.25
27.	1.75	1.92	1.55	3.28	33.4	46.0	25.4	16.8	5.18	4.52	4.16	3.16
28.	1.74	1.77	1.55	3.74	40.9	36.6	25.7	17.6	5.05	4.25	4.18	3.07
29.	1.73	1.82	1.55	4.66	47.3	34.7	24.8	18.2	5.02	7.29	3.96	2.98
30.	1.72		1.61	4.85	51.5	58.2	38.1	19.6	5.07	12.3	3.53	2.90
31.	1.71		1.74		40.8		35.5	21.1		7.49		2.86
	Extremwerte in m³/s											
am	31.	23.	19.	07.	01.	16.	25.	27.	28.	28.	30.	01.
NQ	1.71	1.55	1.30	1.54	4.61	13.8	15.6	12.1	4.85	3.94	3.13	2.26
HQ	1.95	1.96	2.11	4.85	64.1	80.7	72.7	67.9	44.5	21.3	11.7	3.94
am	01.	26.	01.	29.	29.	30.	20.	08.	10.	30.	05.	01.
	Monatsmittel in m³/s(MQ),l/s.km²(Mq) bzw.Monatssummen in mm (h_A)											
MQ	1.83	1.66	1.71	2.62	19.3	33.7	28.7	22.3	12.2	5.54	5.10	3.32
Mq	6.42	5.82	6.01	9.19	67.7	118	101	78.3	42.8	19.4	17.9	11.6
h_A	17	15	16	24	181	306	269	210	111	52	46	30

Reihe: 2003-2007 **Mittlere Monatsmittel in m³/s (MQ),l/s.km²(Mq) bzw. -summen in mm (h_A)**

MQ	2.05	1.71	1.83	3.91	14.0	25.4	25.5	18.0	10.8	7.29	4.18	2.44
Mq	7.19	5.98	6.41	13.7	49.0	89.1	89.5	63.2	37.9	25.5	14.7	8.56
h_A	19	15	17	35	131	231	240	169	98	68	38	22

Reihe: 1976-2008 **Mittlere Monatsmittel mit Extremwerten in m³/s**

NQ	1.06	1.01	0.93	0.95	1.99	6.67	10.1	6.43	4.60	2.54	1.72	1.27
NQ_T	1.30	1.06	0.94	1.15	2.14	6.97	10.6	7.13	4.72	2.85	2.00	1.51
MNQ_T	1.74	1.55	1.54	2.07	5.09	12.8	17.1	12.8	7.67	4.65	3.03	2.20
NMQ	1.45	1.18	1.16	2.07	5.24	19.5	19.2	11.4	7.19	4.34	2.59	1.73
MQ	1.98	1.69	1.92	3.28	13.9	26.5	27.8	21.9	12.5	7.67	4.09	2.64
HMQ	3.10	2.49	3.26	6.42	28.3	39.1	39.8	29.1	18.6	13.9	7.53	4.38
MHQ	2.45	2.04	3.01	7.79	37.8	64.4	72.9	66.1	40.8	24.9	8.04	3.60
HQ	5.59	3.27	5.59	18.6	79.5	249	149	219	95.2	52.3	30.3	7.31

Jahreswerte in m³/s (Q),l/s.km²(Mq), mm (h_A)

	Berichtsjahr			Reihe: 2003 - 2007			Reihe: 1976 - 2008		
NQ	1.30	19.03.		1.38	19.02.2007		0.93	14.03.1996	
NQ_T	1.55	27.03.					0.94	14.03.1996	
$MJNQ_T$							1.48		
NJMQ							8.50		1996
MQ,Mq,h_A	11.5	40.4	1279	9.80	34.4	1086	10.5	37.0	1169
HJMQ							12.6		2001
MJHQ							88.5		
HQ	80.7	30.06.		103	09.07.2004		249	17.06.1991	
NNQ seit 1975:	0.93	14.03.1996		**HHQ seit** 1975:	249	17.06.1991			

Berichtsjahr(J) Überschreitungsdauer der Abflüsse in Tagen Reihe(R): 2003-2007

m³/s	Tage(J)	Tage(R)	m³/s	Tage(J)	Tage(R)	m³/s	Tage(J)	Tage(R)	m³/s	Tage(J)	Tage(R)
10000			500			20.0	87	63.0	1.00		
8000			350			16.0	115	83.2	0.80		
6000			250			12.0	128	112.8	0.60		
4000			180			9.00	133	137.4	0.40		
3000			140			7.00	142	159.0	0.30		
2000			100			5.00	181	187.6	0.20		
1600			80.0			3.50	226	209.8	0.10		
1200			60.0		0.2	2.50	259	253.2	0.06		
900			40.0	13	5.2	1.80	299	315.8	0.03		
700			30.0	39	18.2	1.40	366	365.2	0.00		

ausgewertet nach Erhebung der Verbund Austrian Hydro Power AG
Im Jän durch Eis beeinflusst
Im Jän,Feb,Jul,Nov,Dez nach ergänzten Wasserständen ermittelt

Abflüsse

Nr. 689 Innergschlöß
Gschlößbach

Mst.Nr. 212068 Art: Schreibpegel Einzugsgebiet: 39.3 km²

Monat	I	II	III	IV	V	VI	VII	VIII	IX	X	XI	XII
Tag	Tägliche Abflüsse 2008 in m³/s											
1.	0.14	0.10	0.22	0.26	0.84	10.3	12.9	10.7	7.79	0.77	1.34	0.21
2.	0.13	0.10	0.22	0.20	0.60	11.4	12.1	13.4	5.92	0.94	1.14	0.31
3.	0.13	0.10	0.24	0.19	0.74	11.2	12.4	10.1	5.82	1.57	1.04	0.25
4.	0.13	0.10	0.22	0.16	1.12	11.7	12.7	9.97	6.58	1.06	1.64	0.23
5.	0.13	0.09	0.14	0.17	1.21	9.71	9.76	9.29	6.56	0.95	2.97	0.24
6.	0.13	0.09	0.16	0.16	1.41	9.90	14.4	11.2	8.28	1.31	1.12	0.21
7.	0.13	0.09	0.18	0.18	2.02	11.1	14.7	12.2	8.77	1.95	0.90	0.20
8.	0.12	0.09	0.15	0.18	2.53	9.01	8.85	20.6	5.88	1.66	0.71	0.20
9.	0.12	0.09	0.14	0.17	3.06	7.74	7.25	12.3	4.61	1.46	0.59	0.19
10.	0.12	0.09	0.13	0.30	3.66	9.18	8.61	7.70	7.87	1.46	0.52	0.19
11.	0.12	0.09	0.13	0.92	4.02	9.86	11.1	7.90	7.67	1.29	0.46	0.18
12.	0.12	0.09	0.14	0.96	4.14	9.83	16.0	10.3	9.67	1.21	0.49	0.18
13.	0.12	0.09	0.13	0.46	4.24	7.06	15.3	10.4	8.60	1.25	0.47	0.17
14.	0.11	0.09	0.14	0.39	4.56	3.70	11.7	9.81	4.85	2.06	0.45	0.17
15.	0.11	0.09	0.17	0.39	4.90	2.59	7.82	14.6	2.91	2.04	0.42	0.16
16.	0.11	0.09	0.22	0.29	5.39	2.36	6.94	10.1	2.25	1.70	0.46	0.16
17.	0.11	0.09	0.18	0.26	6.93	3.35	8.48	5.49	1.93	1.44	0.39	0.16
18.	0.12	0.09	0.14	0.23	8.71	5.16	7.89	5.89	1.64	0.97	0.34	0.16
19.	0.11	0.09	0.15	0.30	5.51	7.75	7.25	6.58	1.44	0.83	0.33	0.16
20.	0.11	0.09	0.14	0.56	4.97	11.5	12.4	6.80	1.19	0.75	0.32	0.16
21.	0.10	0.09	0.15	0.87	4.69	12.2	11.4	6.89	1.06	0.71	0.30	0.24
22.	0.11	0.09	0.14	0.71	5.86	13.7	5.68	7.29	0.92	0.69	0.26	0.24
23.	0.10	0.12	0.13	0.55	6.26	15.2	4.95	7.31	0.83	0.64	0.30	0.22
24.	0.10	0.15	0.11	0.43	5.67	15.5	5.46	4.93	0.83	0.61	0.30	0.20
25.	0.11	0.19	0.12	0.43	6.63	16.3	6.37	3.87	0.86	0.60	0.27	0.19
26.	0.10	0.23	0.13	0.34	7.52	18.2	8.51	4.78	0.87	0.56	0.25	0.18
27.	0.12	0.23	0.13	0.36	9.77	16.5	9.09	5.02	0.85	0.50	0.27	0.18
28.	0.14	0.19	0.12	0.73	12.2	13.5	9.90	5.50	0.79	0.54	0.28	0.18
29.	0.12	0.20	0.11	0.96	14.1	12.8	10.8	5.84	0.77	4.16	0.26	0.17
30.	0.11		0.12	0.77	16.1	18.9	14.8	6.20	0.76	4.75	0.24	0.17
31.	0.10		0.20		11.2		12.1	7.59		1.56		0.17
	Extremwerte in m³/s											
am	23.	23.	06.	07.	02.	16.	24.	26.	28.	28.	30.	01.
NQ	0.09	0.09	0.07	0.06	0.51	2.12	3.97	2.63	0.66	0.46	0.19	0.12
HQ	0.16	0.30	0.34	1.43	22.0	26.3	34.7	34.7	24.4	12.4	7.53	0.33
am	28.	26.	06.	12.	30.	30.	06.	08.	10.	30.	05.	02.
	Monatsmittel in m³/s(MQ),l/s.km²(Mq) bzw.Monatssummen in mm (h_A)											
MQ	0.12	0.11	0.16	0.43	5.50	10.6	10.2	8.73	3.96	1.36	0.63	0.20
Mq	2.97	2.92	3.95	10.9	140	269	261	222	101	34.5	16.0	4.98
h_A	8	7	11	28	375	697	698	595	261	92	41	13

Reihe: 2003-2007 **Mittlere Monatsmittel in m³/s (MQ),l/s.km²(Mq) bzw. -summen in mm (h_A)**

MQ	0.15	0.11	0.20	1.14	4.22	9.36	10.1	7.82	3.63	1.62	0.58	0.20
Mq	3.92	2.73	5.20	29.1	107	238	256	199	92.2	41.1	14.8	5.03
h_A	11	7	14	75	288	617	687	533	239	110	38	13

Reihe: 1951-2008 **Mittlere Monatsmittel mit Extremwerten in m³/s**

NQ	.040	.040	.039	.050	0.06	0.77	1.83	0.97	0.42	0.22	0.10	0.06
NQ_T	.040	.040	.039	.050	0.06	0.92	2.00	1.33	0.42	0.22	0.10	0.06
MNQ_T	0.11	0.09	0.09	0.18	0.87	2.48	4.33	3.79	1.71	0.54	0.26	0.15
NMQ	.042	.040	.041	0.13	0.70	4.21	6.78	4.45	1.67	0.39	0.20	0.08
MQ	0.13	0.10	0.15	0.59	3.27	7.61	9.61	8.25	3.94	1.40	0.48	0.20
HMQ	0.27	0.20	0.48	2.52	6.90	13.0	13.1	11.5	6.00	3.13	1.31	0.40
MHQ	0.19	0.12	0.37	2.06	11.0	25.0	32.9	34.7	19.5	8.13	2.07	0.36
HQ	1.42	0.30	1.60	7.41	27.3	73.3	64.5	116	55.0	25.8	17.0	1.64

Jahreswerte in m³/s (Q),l/s.km²(Mq), mm (h_A)

	Berichtsjahr			Reihe: 2003 - 2007			Reihe: 1951 - 2008		
NQ	0.06	07.04.		.041	18.03.2006		.039	20.03.1984	
NQ_T	0.09	22.02.					.039	20.03.1984	
$MJNQ_T$							0.08		
NJMQ							2.08		1972
MQ,Mq,h_A	3.51	89.4	2827	3.28	83.4	2637	3.00	76.3	2412
HJMQ							3.86		1952
MJHQ							41.8		
HQ	34.7	06.07.		49.5	09.07.2004		116	25.08.1987	

NNQ seit 1951: .039 20.03.1984 **HHQ seit** 1951: 116 25.08.1987

Berichtsjahr(J) Überschreitungsdauer der Abflüsse in Tagen Reihe(R): 2003-2007

m³/s	Tage(J)	Tage(R)	m³/s	Tage(J)	Tage(R)	m³/s	Tage(J)	Tage(R)	m³/s	Tage(J)	Tage(R)
10000			500			20.0	1	0.8	1.00	164	179.2
8000			350			16.0	7	3.2	0.80	180	186.8
6000			250			12.0	29	21.2	0.60	196	199.0
4000			180			9.00	60	51.2	0.40	212	225.0
3000			140			7.00	84	70.6	0.30	226	244.4
2000			100			5.00	110	92.6	0.20	258	271.6
1600			80.0			3.50	127	118.0	0.10	348	326.4
1200			60.0			2.50	133	142.6	0.06	366	344.8
900			40.0			1.80	140	160.0	0.03		365.2
700			30.0		0.2	1.40	151	169.2	0.00		

im Apr NQ durch Lawine beeinflusst
Im Jän,Feb,Mrz,Apr,Mai,Jun,Jul,Okt,Nov,Dez n.erg.Wasserst.erm.

Nr. 690 Matreier Tauernhaus
Tauernbach

Mst.Nr. 212076 Art: Schreibpegel Einzugsgebiet: 59.9 km²

Monat	I	II	III	IV	V	VI	VII	VIII	IX	X	XI	XII
Tag	Tägliche Abflüsse 2008 in m³/s											
1.	0.30	0.23	0.44	0.46	1.45	14.2	15.1	12.4	8.56	1.54	2.11	0.35
2.	0.30	0.23	0.44	0.39	1.21	15.8	14.6	15.1	6.93	1.68	1.68	0.45
3.	0.29	0.23	0.46	0.37	1.39	15.5	13.9	11.5	6.60	2.52	1.56	0.39
4.	0.29	0.22	0.45	0.32	1.80	16.3	14.7	11.3	7.27	1.98	2.13	0.37
5.	0.29	0.22	0.33	0.33	1.96	14.1	11.4	10.5	7.11	1.81	2.98	0.38
6.	0.28	0.22	0.33	0.32	2.16	13.8	15.7	12.2	8.86	2.19	1.32	0.35
7.	0.28	0.22	0.37	0.34	2.89	15.2	16.7	12.8	9.44	2.98	1.01	0.33
8.	0.28	0.22	0.33	0.33	3.46	12.9	11.0	23.1	6.74	2.80	0.95	0.33
9.	0.27	0.22	0.31	0.32	4.08	10.8	8.69	14.5	5.34	2.65	0.86	0.32
10.	0.27	0.22	0.29	0.45	4.80	12.1	9.86	8.94	8.25	2.70	0.76	0.32
11.	0.27	0.22	0.28	1.01	5.27	13.0	12.3	8.33	8.39	2.53	0.69	0.31
12.	0.27	0.22	0.31	1.09	5.46	13.7	17.5	10.5	10.1	2.42	0.70	0.31
13.	0.26	0.22	0.30	0.68	5.60	10.2	17.3	10.4	9.27	2.43	0.70	0.30
14.	0.26	0.22	0.31	0.61	6.00	5.78	15.3	9.75	5.98	3.19	0.66	0.30
15.	0.25	0.22	0.34	0.64	6.45	4.20	11.3	15.6	3.80	3.21	0.62	0.29
16.	0.25	0.22	0.43	0.54	7.09	3.82	9.05	14.2	3.08	2.87	0.65	0.29
17.	0.26	0.22	0.37	0.52	9.14	4.74	10.3	8.34	2.75	2.61	0.60	0.28
18.	0.26	0.22	0.32	0.49	12.5	6.86	9.75	8.68	2.49	1.94	0.53	0.28
19.	0.26	0.22	0.31	0.59	8.19	10.2	8.52	8.79	2.32	1.64	0.55	0.28
20.	0.25	0.22	0.30	0.88	7.42	14.8	13.5	8.75	2.04	1.44	0.53	0.29
21.	0.24	0.22	0.32	1.21	6.84	15.4	14.3	8.50	1.90	1.34	0.50	0.38
22.	0.25	0.22	0.31	1.09	8.04	16.9	7.98	8.73	1.73	1.30	0.40	0.38
23.	0.23	0.26	0.30	0.96	8.84	18.3	7.41	9.29	1.62	1.24	0.45	0.36
24.	0.24	0.31	0.27	0.83	8.25	18.4	7.81	6.97	1.62	1.18	0.45	0.34
25.	0.25	0.38	0.26	0.86	9.65	19.3	8.87	5.63	1.65	1.14	0.42	0.32
26.	0.23	0.44	0.29	0.77	11.1	21.3	11.0	6.17	1.66	1.07	0.40	0.32
27.	0.26	0.46	0.28	0.80	14.1	19.1	11.4	6.19	1.60	1.02	0.42	0.31
28.	0.30	0.39	0.28	1.22	18.1	15.7	11.7	6.46	1.54	1.01	0.43	0.31
29.	0.28	0.40	0.26	1.52	20.7	14.7	12.2	6.73	1.52	4.20	0.40	0.31
30.	0.25		0.27	1.35	23.0	21.3	17.0	7.08	1.53	6.36	0.38	0.31
31.	0.24		0.36		15.9		15.0	8.20		2.54		0.30
	Extremwerte in m³/s											
am	23.	23.	06.	07.	02.	16.	24.	28.	28.	28.	30.	01.
NQ	0.21	0.21	0.19	0.17	1.11	3.63	6.16	4.26	1.37	0.96	0.32	0.24
HQ	0.35	0.56	0.61	1.82	30.1	28.2	35.7	41.6	21.5	15.6	6.79	0.48
am	28.	26.	06.	28.	29.	30.	06.	08.	10.	30.	05.	02.
	Monatsmittel in m³/s(MQ),l/s.km²(Mq) bzw.Monatssummen in mm (h_A)											
MQ	0.26	0.26	0.33	0.71	7.83	13.6	12.3	10.2	4.72	2.24	0.86	0.33
Mq	4.41	4.30	5.49	11.9	131	227	205	170	78.9	37.4	14.4	5.49
h_A	12	11	15	31	350	589	550	455	204	100	37	14

Reihe: 2003-2007 **Mittlere Monatsmittel in m³/s (MQ),l/s.km²(Mq) bzw. -summen in mm (h_A)**

MQ	0.32	0.24	0.38	1.75	6.07	12.0	12.6	9.47	4.47	2.24	0.97	0.41
Mq	5.33	4.09	6.36	29.2	101	200	211	158	74.6	37.5	16.2	6.90
h_A	14	10	17	76	271	518	565	423	193	100	42	18

Reihe: 1951-2008 **Mittlere Monatsmittel mit Extremwerten in m³/s**

NQ	0.13	0.10	0.08	0.14	0.29	1.24	2.64	2.06	0.67	0.35	0.20	0.15
NQ_T	0.13	0.10	0.08	0.14	0.29	1.39	2.77	2.38	0.70	0.35	0.25	0.16
MNQ_T	0.20	0.17	0.18	0.39	1.55	3.69	6.04	4.99	2.38	0.88	0.45	0.28
NMQ	0.13	0.11	0.10	0.29	1.39	5.86	8.48	6.03	1.99	0.73	0.37	0.23
MQ	0.24	0.19	0.30	1.03	5.18	10.5	11.9	9.79	4.92	2.01	0.77	0.36
HMQ	0.40	0.38	0.88	3.71	9.26	15.7	19.0	12.7	7.19	4.14	2.10	0.59
MHQ	0.32	0.23	0.71	3.44	16.1	33.0	39.3	40.4	22.3	9.82	2.86	0.67
HQ	1.93	0.56	2.78	12.6	34.7	147	109	169	100	36.5	20.8	4.54

Jahreswerte in m³/s (Q),l/s.km²(Mq), mm (h_A)

	Berichtsjahr			Reihe: 2003 - 2007			Reihe: 1951 - 2008		
NQ	0.17	07.04.		0.18	10.01.2006		0.08	20.03.1984	
NQ_T	0.22	22.02.					0.08	20.03.1984	
$MJNQ_T$							0.16		
NJMQ							2.86		1972
MQ,Mq,h_A	4.49	74.9	2369	4.27	71.3	2253	3.96	66.1	2091
HJMQ							4.80		2000
MJHQ							53.4		
HQ	41.6	08.08.		78.8	11.07.2005		169	25.08.1987	

NNQ seit 1951: 0.08 20.03.1984 **HHQ seit** 1951: 169 25.08.1987

Berichtsjahr(J) Überschreitungsdauer der Abflüsse in Tagen Reihe(R): 2003-2007

m³/s	Tage(J)	Tage(R)	m³/s	Tage(J)	Tage(R)	m³/s	Tage(J)	Tage(R)	m³/s	Tage(J)	Tage(R)
10000			500			20.0	5	4.0	1.00	198	202.0
8000			350			16.0	16	11.8	0.80	205	218.4
6000			250			12.0	51	44.0	0.60	217	238.8
4000			180			9.00	77	71.8	0.40	244	270.4
3000			140			7.00	105	89.8	0.30	300	311.4
2000			100			5.00	125	112.4	0.20	366	349.6
1600			80.0			3.50	132	140.8	0.10		365.2
1200			60.0			2.50	148	161.4	0.06		
900			40.0		0.2	1.80	163	175.6	0.03		
700			30.0		0.4	1.40	180	183.8	0.00		

im Apr NQ durch Lawine beeinflusst
Im Jän,Feb,Mrz,Apr,Sep,Okt,Nov,Dez nach erg.Wasserständen erm.

Abflüsse

Nr. 692 Brühl Isel

Mst.Nr. 212092 Art: Schreibpegel Einzugsgebiet: 518.4 km²

Ableitungen aus: 12.1 km² E(wirksam): 506.3 km²

Monat	I	II	III	IV	V	VI	VII	VIII	IX	X	XI	XII
Tag	Tägliche Abflüsse 2008 in m³/s											
1.	3.46	3.12	3.88	3.97	8.18	61.6	66.0	52.4	36.1	8.54	13.1	6.02
2.	3.45	3.08	3.84	3.99	7.54	67.9	61.6	60.2	29.2	8.49	11.8	7.14
3.	3.44	3.07	3.82	3.81	8.05	69.5	59.3	48.2	26.8	11.3	11.1	6.55
4.	3.42	3.06	4.04	3.52	9.46	80.5	64.5	46.6	28.9	9.55	11.5	6.29
5.	3.41	3.05	3.56	3.43	10.4	66.7	51.9	43.3	25.7	9.08	18.6	6.38
6.	3.40	3.04	3.32	3.41	10.6	66.0	64.1	45.9	33.9	9.78	13.2	6.06
7.	3.38	3.04	3.54	3.51	13.5	70.0	76.7	49.3	36.9	11.3	11.7	5.86
8.	3.37	3.03	3.46	3.72	16.0	61.9	57.0	77.6	30.6	11.0	10.8	5.83
9.	3.35	3.02	3.34	3.80	18.6	53.0	44.3	53.2	25.5	10.5	9.96	6.25
10.	3.34	3.02	3.26	4.23	21.9	55.4	46.3	37.9	32.3	10.5	9.47	6.95
11.	3.33	3.01	3.21	6.12	24.3	57.0	52.7	35.8	33.5	10.3	9.16	6.16
12.	3.31	3.00	3.29	7.03	24.7	58.2	74.1	37.6	33.4	10.2	9.13	5.72
13.	3.30	2.99	3.31	5.40	25.7	51.6	71.4	39.7	35.7	10.3	9.61	5.42
14.	3.28	2.99	3.31	4.93	27.4	35.4	62.4	37.4	26.2	11.5	9.06	5.32
15.	3.22	2.98	3.39	5.05	29.3	28.1	51.2	52.1	18.4	11.7	8.54	5.27
16.	3.21	2.97	3.81	4.70	31.0	25.5	44.0	47.7	15.4	11.1	8.51	5.26
17.	3.23	2.96	3.66	4.60	38.9	27.8	49.0	31.2	14.3	10.9	8.11	5.22
18.	3.27	2.96	3.44	4.47	53.0	34.4	46.1	31.9	13.2	9.45	7.52	5.12
19.	3.22	2.95	3.30	4.69	44.2	44.4	40.9	33.1	12.6	9.17	7.74	5.21
20.	3.21	2.94	3.35	5.39	38.4	57.5	56.0	33.9	11.7	8.92	7.59	5.20
21.	3.20	2.94	3.30	6.55	34.4	63.6	60.5	33.3	10.9	8.80	7.52	6.20
22.	3.20	2.93	3.40	6.91	38.1	73.4	39.1	32.8	10.3	8.72	6.65	6.28
23.	3.11	3.15	3.29	6.48	45.3	79.6	34.9	39.9	9.78	8.52	7.10	6.09
24.	3.11	3.29	3.20	6.12	39.9	83.1	34.0	30.4	9.61	8.09	7.14	5.83
25.	3.19	3.53	3.10	6.58	43.3	83.1	36.2	26.2	9.57	8.16	6.80	5.65
26.	3.14	3.75	3.19	6.35	49.8	88.7	43.4	27.6	9.31	7.95	6.62	5.48
27.	3.54	3.94	3.18	6.30	60.6	84.3	46.6	28.3	8.96	7.69	6.83	5.31
28.	4.00	3.72	3.22	7.25	76.3	67.9	46.4	29.5	8.87	7.59	6.94	5.13
29.	3.47	3.72	3.10	8.91	89.4	64.3	45.2	30.4	8.79	16.3	6.66	4.97
30.	3.29		3.14	7.95	98.8	105	67.1	32.1	8.78	28.7	6.39	4.81
31.	3.17		3.35		74.3		61.7	35.3		14.8		4.64
	Extremwerte in m³/s											
am	18.	23.	06.	07.	02.	16.	24.	28.	29.	28.	30.	31.
NQ	3.03	2.92	2.73	2.82	7.21	24.9	30.2	21.1	8.39	7.41	5.73	4.56
HQ	4.45	4.24	4.33	9.14	127	147	133	119	75.3	52.5	28.1	7.90
am	28.	27.	06.	29.	29.	30.	20.	08.	10.	30.	05.	10.
	Monatsmittel in m³/s(MQ),l/s.km²(Mq) bzw.Monatssummen in mm (h_A)											
MQ	3.32	3.15	3.41	5.31	35.8	62.2	53.4	40.0	20.5	10.6	9.16	5.73
Mq	6.56	6.21	6.73	10.5	70.8	123	105	79.1	40.5	21.0	18.1	11.3
h_A	18	16	18	27	190	318	282	212	105	56	47	29

Reihe: 2003-2007 **Mittlere Monatsmittel in m³/s (MQ),l/s.km²(Mq) bzw. -summen in mm (h_A)**

MQ	4.08	3.47	3.90	8.38	26.9	47.8	47.7	34.4	20.4	14.0	8.01	4.88
Mq	8.05	6.85	7.70	16.5	53.2	94.5	94.3	68.0	40.4	27.7	15.8	9.64
h_A	22	17	21	43	142	245	253	182	105	74	41	25

Reihe: 1951-2008 **Mittlere Monatsmittel mit Extremwerten in m³/s**

NQ	1.50	1.14	1.22	1.70	4.30	13.2	16.8	13.1	5.82	4.37	3.15	2.25
NQ_T	1.80	1.40	1.64	2.04	4.30	14.0	18.6	14.6	6.01	4.50	3.15	2.30
MNQ_T	3.28	3.01	3.07	4.24	9.97	23.6	31.9	25.1	15.0	8.53	5.50	3.96
NMQ	2.22	2.02	1.99	2.76	9.50	32.0	37.2	21.1	10.6	5.39	4.42	3.18
MQ	3.77	3.33	3.85	7.20	26.1	51.0	52.9	41.7	24.3	13.5	7.56	4.92
HMQ	6.25	4.99	6.55	14.2	49.4	74.1	76.3	61.6	50.8	29.9	14.7	8.03
MHQ	4.90	4.00	5.95	16.1	67.1	122	125	112	71.1	37.9	16.2	7.16
HQ	14.0	6.69	13.0	37.5	132	530	254	290	370	130	65.8	21.9

Jahreswerte in m³/s (Q),l/s.km²(Mq), mm (h_A)

	Berichtsjahr			Reihe: 2003 - 2007			Reihe: 1951 - 2008		
NQ	2.73	06.03.		2.38	25.02.2004		1.14	28.02.1970	
NQ_T	2.93	22.02.					1.40	22.02.1964	
$MJNQ_T$							2.85		
NJMQ							15.6		1976
MQ,Mq,h_A	21.1	41.7	1319	18.7	37.0	1170	20.1	39.7	1256
HJMQ							25.4		1965
MJHQ							160		
HQ	147	30.06.		247	09.07.2004		530	17.06.1991	

NNQ seit 1951: 1.14 28.02.1970 **HHQ seit** 1951: 530 17.06.1991

Berichtsjahr(J) Überschreitungsdauer der Abflüsse in Tagen Reihe(R): 2003-2007

m³/s	Tage(J)	Tage(R)	m³/s	Tage(J)	Tage(R)	m³/s	Tage(J)	Tage(R)	m³/s	Tage(J)	Tage(R)
10000			500			20.0	129	125.2	1.00		
8000			350			16.0	134	147.2	0.80		
6000			250			12.0	142	172.2	0.60		
4000			180			9.00	180	191.6	0.40		
3000			140		0.2	7.00	212	207.6	0.30		
2000			100	1	0.6	5.00	257	257.2	0.20		
1600			80.0	8	3.6	3.50	288	331.2	0.10		
1200			60.0	36	13.6	2.50	366	365.2	0.06		
900			40.0	73	56.0	1.80			0.03		
700			30.0	109	86.8	1.40			0.00		

siehe Tabelle Überleitungen u. Speicherungen d. Berichtsjahrs
im Apr NQ durch Lawine beeinflusst
Im Jän,Feb,Mrz,Apr,Mai,Jul,Okt,Nov,Dez n.erg.Wasserständen erm.

Nr. 693 Hopfgarten i. Def.-Zwenewald Schwarzach

Mst.Nr. 212100 Art: Schreibpegel Einzugsgebiet: 268.1 km²

Monat	I	II	III	IV	V	VI	VII	VIII	IX	X	XI	XII
Tag	Tägliche Abflüsse 2008 in m³/s											
1.	1.97	1.76	1.88	1.81	4.50	28.1	26.2	15.7	10.5	5.11	8.78	4.11
2.	1.56	1.73	1.89	1.86	4.31	28.7	23.7	17.4	10.6	5.06	8.23	4.33
3.	1.69	1.76	1.95	1.83	4.52	28.1	22.2	15.5	9.40	6.07	7.84	4.05
4.	2.16	1.82	1.92	1.77	5.52	29.4	22.9	14.5	9.82	5.61	7.76	3.76
5.	2.17	1.77	1.81	1.75	6.51	27.1	20.0	13.5	8.97	5.39	10.7	3.90
6.	2.02	1.72	1.66	1.78	7.26	27.5	22.8	12.9	8.85	5.50	9.64	3.71
7.	1.88	1.67	1.81	1.77	7.76	29.0	31.7	15.1	9.61	5.66	8.87	3.55
8.	1.76	1.50	1.78	1.74	8.99	26.1	27.8	16.6	11.0	5.75	8.10	3.40
9.	1.90	1.39	1.74	1.72	10.4	23.2	22.6	17.7	9.36	5.59	7.43	3.24
10.	1.90	1.41	1.71	1.83	12.0	22.3	20.1	14.7	9.16	5.43	6.96	3.55
11.	1.87	1.40	1.73	2.42	13.3	21.7	19.8	13.5	9.84	5.33	6.58	3.52
12.	1.92	1.35	1.83	2.81	13.7	22.0	25.4	12.8	9.51	5.26	6.48	3.46
13.	1.88	1.36	1.93	2.50	14.0	22.7	26.1	11.9	11.1	5.08	6.43	3.40
14.	1.85	1.44	1.81	2.37	14.9	18.6	24.8	11.3	12.3	5.04	6.25	3.32
15.	1.84	1.54	1.87	2.31	15.7	16.5	22.9	14.0	10.8	5.15	5.95	3.24
16.	1.83	1.41	1.99	2.27	16.5	15.4	20.5	14.9	9.82	5.09	5.70	3.17
17.	1.83	1.35	1.91	2.21	20.1	16.1	20.8	12.4	9.10	5.66	5.51	3.09
18.	1.83	1.54	1.77	2.16	25.6	17.4	21.0	11.7	8.55	5.23	5.09	3.01
19.	1.82	1.62	1.70	2.24	22.7	19.4	19.0	11.1	8.12	5.06	5.05	3.02
20.	1.82	1.72	1.69	2.41	22.6	21.9	23.1	11.5	7.65	4.98	5.00	2.98
21.	1.82	1.82	1.68	2.73	21.6	24.8	27.4	11.2	7.33	4.97	4.97	3.11
22.	1.77	1.89	1.79	3.04	22.6	26.3	21.4	10.5	7.01	4.87	4.70	3.00
23.	1.65	1.78	1.72	2.93	26.2	27.7	18.7	13.4	6.80	4.77	4.40	2.96
24.	1.66	1.78	1.64	3.03	23.6	29.5	16.8	12.8	6.61	4.67	4.35	2.89
25.	1.93	1.83	1.51	3.15	23.5	27.4	15.8	11.3	6.34	4.57	4.15	2.81
26.	1.70	1.88	1.57	3.13	26.0	28.3	15.7	10.6	6.12	4.47	3.91	2.49
27.	1.86	1.87	1.59	3.24	29.3	31.5	16.2	10.2	5.86	4.37	4.07	2.08
28.	1.86	1.84	1.58	3.64	34.3	24.5	15.3	9.72	5.65	4.34	4.23	2.42
29.	1.90	1.84	1.58	4.62	38.0	23.2	14.9	9.35	5.37	6.75	4.27	2.30
30.	1.84		1.62	4.55	39.9	38.9	19.3	9.08	5.12	13.1	4.34	2.17
31.	1.80		1.70		32.0		17.4	9.38		9.64		2.11
	Extremwerte in m³/s											
am	24.	17.	06.	05.	02.	17.	29.	31.	30.	28.	26.	01.
NQ	1.36	1.11	1.27	1.69	4.16	15.2	13.5	8.15	4.78	4.28	3.76	0.99
HQ	2.30	2.05	2.11	4.91	48.2	53.2	52.1	24.1	15.2	16.5	12.2	6.94
am	04.	22.	06.	29.	29.	30.	20.	09.	01.	30.	05.	01.
	Monatsmittel in m³/s(MQ),l/s.km²(Mq) bzw.Monatssummen in mm (h_A)											
MQ	1.85	1.65	1.75	2.52	18.3	24.8	21.4	12.8	8.54	5.60	6.19	3.17
Mq	6.89	6.14	6.54	9.40	68.3	92.4	79.7	47.7	31.9	20.9	23.1	11.8
h_A	18	15	18	24	183	240	213	128	83	56	60	31

Reihe: 2003-2007 **Mittlere Monatsmittel in m³/s (MQ),l/s.km²(Mq) bzw. -summen in mm (h_A)**

MQ	2.10	1.77	1.88	3.93	13.4	17.6	15.1	9.75	7.26	6.56	4.49	2.54
Mq	7.82	6.60	7.01	14.7	50.1	65.7	56.3	36.4	27.1	24.5	16.8	9.49
h_A	21	17	19	38	134	170	151	97	70	66	43	25

Reihe: 1984-2008 **Mittlere Monatsmittel mit Extremwerten in m³/s**

NQ	0.73	0.64	0.68	1.21	2.54	6.96	6.98	4.42	3.72	2.51	1.47	0.99
NQ_T	0.80	0.84	0.96	1.22	2.87	7.05	7.65	4.99	3.80	2.73	1.55	1.28
MNQ_T	1.54	1.45	1.57	2.10	6.24	12.4	11.7	8.01	5.83	4.83	3.33	2.07
NMQ	1.39	1.30	1.20	1.95	5.33	12.6	10.2	7.21	5.13	3.61	2.48	1.93
MQ	2.03	1.74	1.95	3.41	14.7	21.6	18.4	11.8	8.48	7.42	4.66	2.82
HMQ	3.77	2.64	3.35	6.32	31.1	33.8	28.0	20.8	13.8	17.1	9.52	5.18
MHQ	2.71	2.18	2.91	8.02	31.9	50.3	48.1	33.5	21.5	18.3	8.38	4.43
HQ	7.89	3.05	5.57	18.0	86.3	201	92.5	116	57.4	54.4	29.7	10.4

Jahreswerte in m³/s (Q),l/s.km²(Mq), mm (h_A)

	Berichtsjahr			Reihe: 2003 - 2007			Reihe: 1984 - 2008		
NQ	0.99	01.12.		0.82	02.03.2005		0.64	01.02.1986	
NQ_T	1.35	17.02.					0.80	30.01.1986	
$MJNQ_T$							1.31		
NJMQ							6.68		2005
MQ,Mq,h_A	9.07	33.8	1069	7.22	26.9	851	8.28	30.9	977
HJMQ							10.5		2001
MJHQ							63.7		
HQ	53.2	30.06.		63.0	09.07.2004		201	17.06.1991	

NNQ seit 1951: 0.64 01.02.1986 **HHQ seit** 1951: 250 03.09.1965

Berichtsjahr(J) Überschreitungsdauer der Abflüsse in Tagen Reihe(R): 2003-2007

m³/s	Tage(J)	Tage(R)	m³/s	Tage(J)	Tage(R)	m³/s	Tage(J)	Tage(R)	m³/s	Tage(J)	Tage(R)
10000			500			20.0	59	24.4	1.00	366	365.2
8000			350			16.0	75	36.6	0.80		
6000			250			12.0	102	67.8	0.60		
4000			180			9.00	134	103.2	0.40		
3000			140			7.00	151	143.4	0.30		
2000			100			5.00	192	181.4	0.20		
1600			80.0			3.50	226	213.8	0.10		
1200			60.0			2.50	251	257.8	0.06		
900			40.0		0.4	1.80	313	322.8	0.03		
700			30.0	7	2.2	1.40	362	362.8	0.00		

durch Kraftwerksbetrieb beeinflusst
im Dez NQ und HQ durch Lawine beeinflusst
Im Nov,Dez nach ergänzten Wasserständen ermittelt

Abflüsse

Nr. 694 Spöttling Dorferbach

Mst.Nr. 212118 Art: Schreibpegel Einzugsgebiet: 47.0 km²

Monat	I	II	III	IV	V	VI	VII	VIII	IX	X	XI	XII
Tag	Tägliche Abflüsse 2008 in m³/s											
1.	0.41	0.32	0.34	0.34	0.80	7.40	8.67	6.81	5.01	1.23	1.37	0.78
2.	0.40	0.31	0.34	0.32	0.76	7.97	8.16	6.59	4.49	1.22	1.34	0.79
3.	0.41	0.32	0.35	0.27	0.85	8.04	7.86	6.33	4.21	1.27	1.31	0.74
4.	0.43	0.32	0.34	0.27	1.04	7.81	8.38	6.44	4.28	1.18	1.28	0.73
5.	0.42	0.31	0.29	0.28	1.09	7.97	7.37	6.08	4.00	1.21	1.63	0.71
6.	0.40	0.29	0.28	0.28	1.16	8.33	8.03	6.13	4.98	1.33	1.33	0.70
7.	0.39	0.28	0.32	0.26	1.42	7.89	8.87	6.33	5.53	1.42	1.32	0.69
8.	0.37	0.27	0.31	0.28	1.72	7.40	7.76	9.29	4.76	1.36	1.28	0.68
9.	0.39	0.31	0.30	0.29	1.98	6.87	6.51	7.54	4.48	1.34	1.23	0.66
10.	0.38	0.30	0.30	0.33	2.26	6.79	6.52	6.47	5.54	1.37	1.19	0.65
11.	0.38	0.29	0.30	0.45	2.33	6.62	6.86	6.08	5.62	1.40	1.15	0.66
12.	0.38	0.29	0.29	0.48	2.20	6.51	10.6	5.61	5.51	1.42	1.10	0.66
13.	0.38	0.29	0.27	0.39	2.24	5.96	10.4	5.91	5.69	1.46	1.06	0.64
14.	0.37	0.29	0.28	0.38	2.43	4.90	8.60	5.40	4.63	1.51	1.02	0.63
15.	0.37	0.28	0.30	0.39	2.52	4.11	8.25	7.30	3.60	1.46	1.00	0.61
16.	0.37	0.26	0.30	0.38	2.53	3.83	7.48	7.56	3.08	1.48	0.98	0.60
17.	0.37	0.26	0.28	0.38	2.87	3.77	7.89	6.00	2.89	1.46	0.93	0.59
18.	0.37	0.29	0.28	0.39	3.73	4.03	7.34	5.44	2.65	1.38	0.90	0.57
19.	0.36	0.30	0.27	0.40	3.86	4.99	6.77	5.59	2.48	1.36	0.90	0.56
20.	0.36	0.29	0.26	0.49	3.59	6.03	8.24	5.62	2.20	1.33	0.90	0.58
21.	0.35	0.29	0.26	0.62	3.37	6.78	8.02	5.49	2.05	1.27	0.88	0.62
22.	0.33	0.29	0.26	0.60	3.37	7.90	6.69	5.28	1.86	1.23	0.84	0.61
23.	0.25	0.30	0.26	0.53	3.72	9.14	6.06	5.79	1.74	1.19	0.87	0.58
24.	0.33	0.31	0.25	0.53	3.51	9.43	5.90	5.01	1.62	1.14	0.82	0.56
25.	0.38	0.33	0.23	0.59	3.71	9.85	6.14	4.63	1.55	1.13	0.79	0.53
26.	0.36	0.34	0.26	0.56	4.76	10.6	6.81	4.67	1.42	1.14	0.79	0.50
27.	0.33	0.37	0.26	0.63	6.24	10.9	7.15	4.64	1.35	1.06	0.79	0.46
28.	0.32	0.33	0.25	0.78	8.36	9.29	6.82	4.79	1.33	1.03	0.79	0.46
29.	0.35	0.33	0.23	0.87	9.85	8.66	6.59	4.90	1.30	1.54	0.79	0.44
30.	0.36		0.24	0.78	10.6	10.5	7.87	5.10	1.26	1.83	0.78	0.46
31.	0.33		0.29		8.54		7.46	5.29		1.37		0.47
	Extremwerte in m³/s											
am	28.	23.	30.	05.	02.	17.	10.	29.	30.	28.	25.	27.
NQ	0.20	0.21	0.21	0.22	0.71	3.63	5.50	3.75	1.21	1.01	0.41	0.38
HQ	0.49	0.40	0.38	0.97	12.6	13.3	22.3	17.9	13.5	2.76	2.54	0.89
am	02.	25.	02.	28.	29.	26.	12.	08.	10.	30.	05.	01.
	Monatsmittel in m³/s(MQ),l/s.km²(Mq) bzw.Monatssummen in mm (h_A)											
MQ	0.37	0.30	0.28	0.45	3.46	7.34	7.61	5.94	3.37	1.33	1.05	0.61
Mq	7.83	6.42	6.04	9.60	73.7	156	162	126	71.7	28.2	22.2	13.0
h_A	21	16	16	25	197	405	434	338	186	76	58	34

Reihe: 2003-2007 **Mittlere Monatsmittel in m³/s (MQ),l/s.km²(Mq) bzw. -summen in mm (h_A)**

MQ	0.41	0.30	0.31	0.80	3.01	5.93	6.46	4.68	2.58	1.61	0.97	0.54
Mq	8.68	6.32	6.64	17.1	64.0	126	137	99.7	54.9	34.3	20.7	11.5
h_A	23	16	18	44	171	327	368	267	142	92	54	30

Reihe: 1951-2008 **Mittlere Monatsmittel mit Extremwerten in m³/s**

NQ	0.20	0.14	.001	0.15	0.27	1.20	2.04	1.74	0.82	0.44	0.24	0.30
NQ_T	0.21	0.14	0.18	0.16	0.27	1.31	2.19	1.97	0.84	0.47	0.33	0.30
MNQ_T	0.33	0.27	0.25	0.33	0.91	2.63	4.11	3.31	1.87	0.93	0.60	0.43
NMQ	0.24	0.22	0.20	0.24	0.70	3.29	4.37	2.70	1.53	0.75	0.41	0.36
MQ	0.38	0.30	0.30	0.58	2.57	5.82	6.51	5.33	3.05	1.53	0.79	0.52
HMQ	0.55	0.45	0.47	1.45	5.10	8.27	10.1	8.00	4.89	2.32	1.59	0.87
MHQ	0.46	0.33	0.45	1.48	6.78	13.0	15.2	14.1	8.07	3.83	1.37	0.71
HQ	1.18	0.48	1.21	4.41	16.6	30.4	31.5	45.0	25.0	8.70	5.75	2.00

Jahreswerte in m³/s (Q),l/s.km²(Mq), mm (h_A)

	Berichtsjahr			Reihe: 2003 - 2007			Reihe: 1951 - 2008		
NQ	0.20	28.01.		0.19	07.04.2006		.001	22.03.2002	
NQ_T	0.23	25.03.					0.14	27.02.1970	
$MJNQ_T$							0.25		
NJMQ							1.67		1972
MQ,Mq,h_A	2.69	57.1	1807	2.31	49.2	1555	2.32	49.4	1561
HJMQ							2.90		1975
MJHQ							18.3		
HQ	22.3	12.07.		26.0	28.07.2003		45.0	17.08.1966	

NNQ seit 1951: .001 22.03.2002 **HHQ seit** 1951: 45.0 17.08.1966

Berichtsjahr(J) Überschreitungsdauer der Abflüsse in Tagen Reihe(R): 2003-2007

m³/s	Tage(J)	Tage(R)	m³/s	Tage(J)	Tage(R)	m³/s	Tage(J)	Tage(R)	m³/s	Tage(J)	Tage(R)
10000			500			20.0			1.00	196	194.6
8000			350			16.0			0.80	208	213.4
6000			250			12.0		1.0	0.60	238	238.2
4000			180			9.00	12	4.8	0.40	265	288.4
3000			140			7.00	45	22.4	0.30	324	326.8
2000			100			5.00	92	59.6	0.20	366	365.2
1600			80.0			3.50	119	92.4	0.10		
1200			60.0			2.50	127	121.4	0.06		
900			40.0			1.80	138	155.0	0.03		
700			30.0			1.40	154	172.6	0.00		

im Nov NQ durch Lawine beeinflusst
Im Okt,Nov,Dez nach ergänzten Wasserständen ermittelt

Nr. 695 Spöttling-Taurer Teischnitzbach

Mst.Nr. 212126 Art: Schreibpegel Einzugsgebiet: 14.2 km²

Monat	I	II	III	IV	V	VI	VII	VIII	IX	X	XI	XII
Tag	Tägliche Abflüsse 2008 in m³/s											
1.	0.09	0.08	0.08	0.08	0.11	1.61	2.24	1.61	1.20	0.31	0.29	0.16
2.	0.09	0.08	0.08	0.08	0.12	1.70	2.02	1.55	1.06	0.30	0.29	0.16
3.	0.09	0.08	0.08	0.08	0.14	1.69	2.05	1.50	1.05	0.31	0.28	0.16
4.	0.09	0.08	0.08	0.08	0.16	1.68	2.13	1.58	1.03	0.30	0.28	0.15
5.	0.09	0.08	0.08	0.08	0.18	1.62	1.91	1.45	0.95	0.30	0.31	0.15
6.	0.09	0.08	0.08	0.08	0.22	1.66	2.04	1.54	1.12	0.31	0.29	0.15
7.	0.09	0.08	0.08	0.08	0.26	1.70	1.98	1.61	1.19	0.31	0.28	0.15
8.	0.09	0.08	0.08	0.08	0.31	1.53	1.66	1.48	0.99	0.31	0.27	0.14
9.	0.08	0.08	0.08	0.08	0.36	1.45	1.49	1.06	0.93	0.32	0.26	0.14
10.	0.08	0.08	0.08	0.08	0.42	1.46	1.51	1.04	1.07	0.31	0.26	0.14
11.	0.08	0.08	0.08	0.09	0.45	1.48	1.62	1.12	1.14	0.31	0.25	0.14
12.	0.08	0.08	0.08	0.09	0.48	1.36	1.95	1.07	1.07	0.32	0.24	0.13
13.	0.08	0.08	0.08	0.09	0.50	1.29	1.88	1.09	1.07	0.33	0.24	0.13
14.	0.08	0.08	0.08	0.09	0.56	1.13	1.64	1.09	0.88	0.32	0.23	0.13
15.	0.08	0.08	0.08	0.08	0.60	1.07	1.53	1.36	0.74	0.31	0.22	0.12
16.	0.08	0.08	0.08	0.08	0.62	1.03	1.55	1.03	0.65	0.30	0.22	0.12
17.	0.08	0.08	0.08	0.08	0.69	1.01	1.67	0.94	0.62	0.29	0.22	0.12
18.	0.08	0.08	0.08	0.08	0.79	1.02	1.44	0.93	0.58	0.29	0.21	0.12
19.	0.08	0.08	0.08	0.08	0.78	1.12	1.37	1.06	0.57	0.29	0.21	0.11
20.	0.08	0.08	0.08	0.09	0.84	1.20	1.75	1.03	0.52	0.30	0.20	0.11
21.	0.08	0.08	0.08	0.09	0.87	1.28	1.42	1.01	0.49	0.29	0.20	0.11
22.	0.08	0.08	0.08	0.09	0.91	1.60	1.13	0.94	0.45	0.29	0.20	0.11
23.	0.08	0.08	0.08	0.09	0.96	1.98	1.10	1.05	0.42	0.29	0.19	0.11
24.	0.08	0.08	0.08	0.09	0.96	2.08	1.13	0.94	0.39	0.28	0.19	0.11
25.	0.08	0.08	0.08	0.09	1.04	2.24	1.13	0.89	0.37	0.29	0.18	0.11
26.	0.08	0.08	0.08	0.10	1.15	2.40	1.27	0.92	0.34	0.29	0.18	0.10
27.	0.08	0.08	0.08	0.10	1.53	2.67	1.44	0.96	0.32	0.28	0.18	0.10
28.	0.08	0.08	0.08	0.11	1.71	2.43	1.52	0.99	0.32	0.27	0.17	0.10
29.	0.08	0.08	0.08	0.11	1.99	2.38	1.39	1.07	0.32	0.33	0.17	0.10
30.	0.08		0.08	0.11	1.93	2.75	1.72	1.18	0.31	0.34	0.16	0.10
31.	0.08		0.07		1.72		1.67	1.21		0.30		0.10
	Extremwerte in m³/s											
am	22.	29.	31.	22.	01.	18.	23.	21.	30.	28.	30.	31.
NQ	0.08	0.08	0.05	0.07	0.11	0.84	0.85	0.77	0.31	0.26	0.16	0.10
HQ	0.09	0.08	0.08	0.13	2.79	3.54	4.24	2.79	2.11	0.43	0.34	0.16
am	01.	01.	19.	24.	29.	26.	20.	08.	10.	30.	05.	01.
	Monatsmittel in m³/s(MQ),l/s.km²(Mq) bzw.Monatssummen in mm (h_A)											
MQ	0.08	0.08	0.08	0.09	0.75	1.65	1.62	1.17	0.74	0.30	0.23	0.12
Mq	5.88	5.58	5.48	6.15	53.1	117	114	82.4	52.0	21.3	16.1	8.79
h_A	16	14	15	16	142	302	306	221	135	57	42	23

Reihe: 2003-2007 **Mittlere Monatsmittel in m³/s (MQ),l/s.km²(Mq) bzw. -summen in mm (h_A)**

MQ	0.11	0.09	0.10	0.19	0.60	1.28	1.42	1.00	0.56	0.37	0.21	0.12
Mq	7.64	6.60	6.72	13.1	42.0	89.8	100	70.1	39.4	26.2	14.6	8.76
h_A	20	17	18	34	112	233	268	188	102	70	38	23

Reihe: 1951-2008 **Mittlere Monatsmittel mit Extremwerten in m³/s**

NQ	.041	.037	.037	.040	.045	0.11	0.27	0.18	.042	.016	.027	.031
NQ_T	.042	.037	.040	.040	0.07	0.19	0.37	0.29	0.15	.050	0.06	.040
MNQ_T	0.08	0.07	0.07	0.09	0.20	0.57	0.83	0.64	0.40	0.21	0.14	0.10
NMQ	.049	.042	.047	0.05	0.19	0.55	0.90	0.57	0.23	0.14	0.10	.046
MQ	0.09	0.08	0.08	0.14	0.55	1.30	1.46	1.17	0.64	0.34	0.18	0.12
HMQ	0.15	0.12	0.14	0.38	1.26	2.14	2.34	1.91	1.12	0.62	0.31	0.17
MHQ	0.10	0.09	0.12	0.30	1.75	3.44	4.10	3.57	1.88	0.93	0.34	0.20
HQ	0.19	0.16	0.35	1.02	3.62	7.10	22.9	11.0	4.72	3.22	1.02	1.31

Jahreswerte in m³/s (Q),l/s.km²(Mq), mm (h_A)

	Berichtsjahr			Reihe: 2003 - 2007			Reihe: 1951 - 2008		
NQ	0.05	31.03.		.035	25.11.2005		.016	27.10.1989	
NQ_T	0.07	31.03.					.037	14.02.1979	
$MJNQ_T$							0.06		
NJMQ							0.36		1968
MQ,Mq,h_A	0.58	40.8	1289	0.50	35.6	1125	0.52	36.3	1148
HJMQ							0.69		1965
MJHQ							4.83		
HQ	4.24	20.07.		22.9	28.07.2006		22.9	28.07.2006	

NNQ seit 1951: .016 27.10.1989 **HHQ seit** 1951: 22.9 28.07.2006

Berichtsjahr(J) Überschreitungsdauer der Abflüsse in Tagen Reihe(R): 2003-2007

m³/s	Tage(J)	Tage(R)	m³/s	Tage(J)	Tage(R)	m³/s	Tage(J)	Tage(R)	m³/s	Tage(J)	Tage(R)
10000			500			20.0			1.00	101	65.2
8000			350			16.0			0.80	118	80.4
6000			250			12.0			0.60	126	111.2
4000			180			9.00			0.40	137	146.4
3000			140			7.00			0.30	167	172.0
2000			100			5.00			0.20	201	197.0
1600			80.0			3.50		0.2	0.10	250	303.2
1200			60.0			2.50	2	1.6	0.06	366	349.0
900			40.0			1.80	19	10.4	0.03		365.2
700			30.0			1.40	57	35.6	0.00		

durch Kraftwerksbetrieb beeinflusst
Werte aufgrund Fliesswechsel unsicher
Im Jän,Feb,Mrz,Apr,Mai,Jun,Aug,Okt,Nov,Dez n.erg.Wasserst.erm.

Abflüsse

Nr. 697 Lienz
Isel

Mst.Nr. 212167 Art: Schreibpegel Einzugsgebiet: 1198.7 km²
Ableitungen aus: 12.1 km² E(wirksam): 1186.6 km²

Monat	I	II	III	IV	V	VI	VII	VIII	IX	X	XI	XII
Tag	Tägliche Abflüsse 2008 in m³/s											
1.	10.8	7.63	8.01	7.98	17.3	120	127	93.8	69.8	23.6	36.0	17.0
2.	8.72	7.46	8.38	8.39	16.3	129	115	104	60.5	23.0	34.2	17.9
3.	9.51	7.58	8.52	8.11	16.6	126	107	88.1	53.3	28.9	32.6	17.2
4.	10.8	7.42	8.60	8.13	18.7	148	117	85.5	56.5	26.4	32.0	15.8
5.	10.0	7.22	7.81	7.61	22.7	127	96.3	79.3	51.1	23.6	48.0	16.1
6.	8.61	7.25	7.18	7.41	22.2	126	105	79.0	58.7	25.8	40.1	15.6
7.	8.44	7.01	7.86	8.16	27.2	133	139	87.3	65.7	27.2	35.6	15.2
8.	8.11	7.07	7.99	7.71	31.7	120	117	118	65.2	27.5	31.8	14.6
9.	7.57	6.30	6.95	7.82	36.9	103	88.8	103	53.8	26.4	30.2	14.3
10.	7.75	6.43	7.56	8.19	43.0	103	85.7	75.8	58.3	25.8	28.1	14.8
11.	8.06	7.03	7.54	10.4	46.9	103	91.5	70.4	69.3	25.6	26.8	15.3
12.	8.28	6.56	7.60	13.4	49.1	107	124	70.6	63.7	25.0	26.1	15.0
13.	7.99	7.02	8.03	10.4	50.3	101	129	71.6	70.5	24.8	27.4	14.5
14.	8.07	6.45	7.69	10.1	53.0	77.2	115	67.9	64.0	26.1	25.7	13.9
15.	7.82	7.22	7.90	10.4	57.1	63.8	103	87.9	50.5	26.9	23.8	13.8
16.	7.80	6.70	8.00	9.38	60.0	59.1	87.1	88.8	42.7	26.3	23.7	13.6
17.	8.00	6.13	8.76	9.55	70.2	59.3	94.3	65.1	39.9	27.1	22.9	13.3
18.	8.16	6.86	7.84	9.30	95.5	68.4	95.2	62.6	38.0	24.3	20.7	13.2
19.	7.46	7.14	7.40	9.29	84.1	81.0	82.9	62.9	36.7	23.8	20.9	12.7
20.	7.71	6.95	7.58	10.2	79.5	102	98.5	65.1	34.2	23.0	20.7	13.0
21.	7.68	6.96	7.52	12.7	75.1	114	132	62.8	32.3	22.6	20.3	15.4
22.	7.73	7.31	7.71	14.2	79.3	126	90.4	61.5	30.9	22.0	19.1	15.2
23.	7.27	7.17	7.05	13.1	92.7	141	80.9	74.5	29.5	21.7	18.3	15.3
24.	7.42	7.18	7.44	12.6	84.3	148	75.7	64.8	28.4	20.8	18.5	14.7
25.	7.96	7.64	7.30	13.6	85.8	147	75.7	56.1	27.7	20.7	18.4	14.0
26.	7.39	7.84	6.84	13.0	98.5	159	80.9	55.3	26.7	20.3	17.0	12.5
27.	7.43	8.02	7.24	12.6	113	164	90.3	55.7	25.5	19.8	16.8	11.3
28.	8.31	7.94	7.32	14.8	145	130	86.9	56.0	25.6	19.5	17.1	11.6
29.	8.39	7.97	7.14	18.2	165	120	83.2	56.7	24.9	31.4	17.1	11.6
30.	7.72		6.68	17.1	184	187	111	58.2	24.5	64.2	17.1	11.5
31.	7.78		7.95		149		112	59.4		41.4		11.2
	Extremwerte in m³/s											
am	24.	17.	06.	07.	02.	17.	25.	31.	30.	28.	27.	27.
NQ	6.03	4.79	5.65	6.52	13.7	53.8	69.4	45.9	21.0	16.9	13.5	9.27
HQ	16.3	10.9	11.1	22.1	221	242	231	164	113	91.8	61.7	21.2
am	03.	18.	08.	29.	29.	30.	20.	08.	11.	30.	05.	03.
	Monatsmittel in m³/s(MQ),l/s.km²(Mq) bzw.Monatssummen in mm (h_A)											
MQ	8.22	7.15	7.66	10.8	70.0	116	101	73.8	46.0	26.3	25.6	14.2
Mq	6.93	6.03	6.45	9.10	59.0	98.2	85.3	62.2	38.7	22.2	21.6	12.0
h_A	19	15	17	24	158	254	229	167	100	59	56	31

Reihe: 2003-2007 **Mittlere Monatsmittel in m³/s (MQ),l/s.km²(Mq) bzw. -summen in mm (h_A)**

MQ	9.82	7.99	8.45	17.2	53.6	85.8	83.5	59.4	39.5	30.1	19.1	11.8
Mq	8.27	6.74	7.12	14.5	45.1	72.3	70.4	50.0	33.3	25.4	16.1	9.97
h_A	22	17	19	38	121	188	189	134	86	68	42	26

Reihe: 1951-2008 **Mittlere Monatsmittel mit Extremwerten in m³/s**

NQ	3.36	3.30	3.00	4.80	8.32	20.2	32.1	24.6	14.0	8.84	6.04	4.90
NQ_T	4.28	3.30	3.00	4.80	8.32	20.2	33.9	28.1	15.7	10.4	6.58	6.23
MNQ_T	7.19	6.44	6.64	9.37	21.6	50.6	61.4	46.5	30.0	19.0	13.2	9.33
NMQ	5.71	3.83	4.44	6.60	18.9	65.0	63.5	38.4	26.0	13.6	10.6	7.50
MQ	8.69	7.36	8.37	15.4	53.8	99.2	94.0	72.0	45.4	28.9	18.1	11.8
HMQ	15.4	11.1	15.5	31.6	105	167	150	143	101	66.9	37.9	21.0
MHQ	12.7	10.3	13.9	32.9	131	222	207	182	116	71.7	34.2	18.5
HQ	31.4	19.6	34.9	99.0	284	685	466	690	720	242	152	58.0

Jahreswerte in m³/s (Q),l/s.km²(Mq), mm (h_L)

	Berichtsjahr			Reihe: 2003 - 2007			Reihe: 1951 - 2008		
NQ	4.79	17.02.		4.62	02.03.2004		3.00	04.03.1963	
NQ_T	6.13	17.02.					3.00	02.03.1963	
$MJNQ_T$							6.11		
NJMQ							30.2		1976
MQ,Mq,h_A	42.4	35.7	1130	35.6	30.0	950	38.8	32.7	1033
HJMQ							53.4		1965
MJHQ							279		
HQ	242	30.06.		309	09.07.2004		720	03.09.1965	

NNQ seit 1951: 3.00 04.03.1963 **HHQ seit** 1951: 720 03.09.1965

Berichtsjahr(J) Überschreitungsdauer der Abflüsse in Tagen Reihe(R): 2003-2007

m³/s	Tage(J)	Tage(R)	m³/s	Tage(J)	Tage(R)	m³/s	Tage(J)	Tage(R)	m³/s	Tage(J)	Tage(R)
10000			500			20.0	199	193.8	1.00		
8000			350			16.0	220	212.8	0.80		
6000			250			12.0	251	247.4	0.60		
4000			180	2	0.4	9.00	269	308.8	0.40		
3000			140	11	3.4	7.00	354	356.6	0.30		
2000			100	46	17.8	5.00	366	365.2	0.20		
1600			80.0	74	37.8	3.50			0.10		
1200			60.0	108	75.6	2.50			0.06		
900			40.0	134	128.8	1.80			0.03		
700			30.0	150	156.8	1.40			0.00		

siehe Tabelle Überleitungen u. Speicherungen d. Berichtsjahrs
durch Kraftwerksbetrieb beeinflusst
Im Feb,Dez nach ergänzten Wasserständen ermittelt

Nr. 698 Lienz-Peggetz
Drau

Mst.Nr. 212316 Art: Schreibpegel Einzugsgebiet: 1876.2 km²
Ableitungen aus: 12.1 km² E(wirksam): 1864.1 km²

Monat	I	II	III	IV	V	VI	VII	VIII	IX	X	XI	XII
Tag	Tägliche Abflüsse 2008 in m³/s											
1.	15.7	15.0	15.3	15.2	29.0	150	159	117	91.4	34.8	54.6	30.4
2.	13.7	14.0	17.4	16.1	28.6	161	148	128	77.1	34.2	51.4	30.9
3.	14.8	12.3	16.8	15.2	28.3	158	140	110	69.9	42.1	50.5	29.5
4.	15.1	14.9	17.3	16.1	31.1	178	148	106	72.0	38.9	48.3	27.3
5.	16.1	13.8	15.4	15.7	36.3	156	126	99.9	67.0	35.1	84.7	28.1
6.	14.4	13.6	13.3	13.4	35.4	157	133	101	73.7	37.5	68.1	27.1
7.	15.2	13.5	15.5	15.7	41.4	163	173	114	79.5	38.4	61.2	26.6
8.	15.0	15.1	16.0	14.7	46.3	149	148	147	78.0	38.3	54.6	25.2
9.	13.6	13.2	12.7	14.8	52.6	130	118	137	66.4	37.2	51.8	24.5
10.	14.8	10.7	14.6	17.0	59.0	129	113	103	72.3	37.1	48.4	25.0
11.	15.6	13.2	15.2	21.2	63.1	128	118	95.6	82.7	36.6	46.3	27.2
12.	14.8	12.6	15.4	26.0	66.4	132	153	97.3	77.2	34.7	45.9	27.7
13.	16.0	13.2	15.9	18.0	68.0	131	158	95.6	81.9	35.5	47.7	25.4
14.	15.5	12.2	15.5	18.4	71.6	106	148	90.6	77.1	36.3	44.4	23.7
15.	14.9	14.4	16.9	18.4	76.3	90.2	135	114	64.9	36.8	42.2	24.3
16.	14.6	13.1	14.9	16.8	80.3	84.1	117	116	56.6	36.5	40.3	23.8
17.	15.6	10.4	17.3	16.9	93.2	85.0	127	89.3	53.4	38.5	38.4	23.4
18.	16.4	12.7	15.3	17.6	125	92.9	133	84.8	51.5	34.7	36.6	23.2
19.	14.9	13.5	14.0	17.0	113	105	118	84.1	49.7	33.2	35.4	22.1
20.	13.2	13.1	15.0	18.6	113	126	131	86.3	47.1	33.0	36.6	21.8
21.	14.4	13.2	15.0	23.5	106	138	162	83.6	45.1	32.7	35.7	25.8
22.	14.4	15.1	14.5	25.4	110	148	119	81.7	44.2	31.5	33.8	24.7
23.	13.7	13.6	13.9	23.5	124	162	107	95.9	42.3	31.5	32.5	26.3
24.	13.9	12.9	13.4	22.9	116	174	101	83.9	40.9	31.5	33.3	23.7
25.	16.1	15.5	13.6	24.7	115	170	100	75.0	39.8	29.8	31.5	23.9
26.	13.7	15.4	13.4	23.3	129	181	105	72.4	39.4	29.8	29.9	22.5
27.	13.3	15.5	13.7	21.4	144	192	113	73.3	37.3	29.3	29.5	19.6
28.	16.7	15.3	15.4	27.2	178	155	108	72.4	36.5	28.8	29.9	18.8
29.	15.8	16.3	13.7	31.1	196	144	105	73.8	36.0	52.7	30.6	18.9
30.	14.7		11.8	29.9	216	222	133	73.8	35.5	99.6	29.7	18.7
31.	15.0		14.8		183		139	74.5		64.5		17.0
	Extremwerte in m³/s											
am	03.	17.	06.	06.	04.	17.	25.	31.	29.	28.	27.	31.
NQ	7.67	7.40	8.55	10.0	20.5	69.1	84.0	54.4	25.7	20.8	18.2	10.8
HQ	35.1	33.7	33.8	44.4	249	305	258	203	123	153	108	36.6
am	11.	27.	15.	29.	29.	30.	20.	09.	11.	30.	05.	01.
	Monatsmittel in m³/s(MQ),l/s.km²(Mq) bzw.Monatssummen in mm (h_A)											
MQ	14.9	13.7	14.9	19.9	92.8	143	130	96.0	59.6	38.4	43.5	24.4
Mq	7.99	7.35	8.01	10.7	49.8	76.8	69.9	51.5	31.9	20.6	23.3	13.1
h_A	21	18	21	28	133	199	187	138	83	55	60	34

Reihe: 2003-2007 **Mittlere Monatsmittel in m³/s (MQ),l/s.km²(Mq) bzw. -summen in mm (h_A)**

MQ	16.8	14.3	15.6	28.0	73.9	108	104	75.2	53.0	45.5	31.8	20.2
Mq	8.99	7.66	8.37	15.0	39.7	57.8	55.6	40.3	28.5	24.4	17.1	10.8
h_A	24	19	22	39	106	150	149	108	74	65	44	28

Reihe: 1971-2008 **Mittlere Monatsmittel mit Extremwerten in m³/s**

NQ	5.51	5.13	6.16	7.67	14.9	34.4	49.0	35.4	22.7	14.6	9.57	8.18
NQ_T	8.22	7.83	8.87	9.89	22.0	42.4	54.7	40.2	25.8	17.3	12.1	9.08
MNQ_T	13.3	12.2	12.7	17.2	37.5	73.1	82.1	59.2	41.5	31.2	23.4	16.7
NMQ	10.9	9.76	9.55	17.1	35.4	82.4	76.5	50.0	33.6	21.5	15.2	11.7
MQ	15.7	13.9	16.0	25.5	79.6	124	117	85.5	57.2	46.6	31.0	21.0
HMQ	31.6	23.5	35.2	43.0	145	215	166	110	86.8	106	73.7	42.5
MHQ	26.4	24.1	29.7	52.6	181	257	262	206	132	122	58.6	35.2
HQ	57.7	40.7	54.0	100	391	789	584	524	321	389	185	78.4

Jahreswerte in m³/s (Q),l/s.km²(Mq), mm (h_L)

	Berichtsjahr			Reihe: 2003 - 2007			Reihe: 1971 - 2008		
NQ	7.40	17.02.		6.46	25.01.2006		5.13	13.02.1999	
NQ_T	10.4	17.02.					7.83	01.02.1986	
$MJNQ_T$							11.4		
NJMQ							42.3		1971
MQ,Mq,h_A	57.8	31.0	980	48.9	26.2	829	53.0	28.4	899
HJMQ							66.7		1979
MJHQ							325		
HQ	305	30.06.		385	09.07.2004		789	18.06.1991	

NNQ seit 1971: 5.13 13.02.1999 **HHQ seit** 1971: 789 18.06.1991

Berichtsjahr(J) Überschreitungsdauer der Abflüsse in Tagen Reihe(R): 2003-2007

m³/s	Tage(J)	Tage(R)	m³/s	Tage(J)	Tage(R)	m³/s	Tage(J)	Tage(R)	m³/s	Tage(J)	Tage(R)
10000			500			20.0	252	256.2	1.00		
8000			350			16.0	280	302.6	0.80		
6000			250		0.2	12.0	363	359.6	0.60		
4000			180	6	2.0	9.00	366	365.2	0.40		
3000			140	33	12.4	7.00			0.30		
2000			100	82	37.6	5.00			0.20		
1600			80.0	106	71.0	3.50			0.10		
1200			60.0	133	118.0	2.50			0.06		
900			40.0	161	168.6	1.80			0.03		
700			30.0	206	202.6	1.40			0.00		

ausgewertet nach Erhebung der Verbund Austrian Hydro Power AG
siehe Tabelle Überleitungen u. Speicherungen d. Berichtsjahrs
durch Kraftwerksbetrieb beeinflusst
Im Apr nach ergänzten Wasserständen ermittelt

Abflüsse

Nr. 699 Obernußdorf
Debantbach

Mst.Nr. 212217 Art: Schreibpegel Einzugsgebiet: 56.8 km²

Monat	I	II	III	IV	V	VI	VII	VIII	IX	X	XI	XII
Tag	Tägliche Abflüsse 2008 in m³/s											
1.	0.54	0.52	0.56	0.51	0.91	5.82	8.19	4.05	2.73	1.37	2.34	1.25
2.	0.54	0.52	0.57	0.49	0.90	6.97	6.91	3.84	2.36	1.34	2.10	1.23
3.	0.53	0.52	0.55	0.48	0.92	7.08	6.30	3.57	2.12	1.64	1.99	1.22
4.	0.53	0.51	0.58	0.47	1.08	7.80	6.12	3.39	2.03	1.48	2.05	1.20
5.	0.53	0.51	0.52	0.47	1.22	6.46	5.01	3.23	1.94	1.37	4.66	1.18
6.	0.53	0.51	0.43	0.47	1.30	7.08	5.07	3.38	1.87	1.42	2.89	1.16
7.	0.53	0.50	0.42	0.47	1.52	7.42	5.91	3.82	2.12	1.40	2.58	1.15
8.	0.53	0.50	0.43	0.47	1.74	6.15	5.64	4.12	2.45	1.36	2.36	1.13
9.	0.53	0.50	0.46	0.47	2.01	5.16	4.55	4.36	2.06	1.32	2.15	1.12
10.	0.53	0.50	0.47	0.49	2.22	5.24	4.21	3.56	2.05	1.29	1.98	1.11
11.	0.53	0.49	0.47	0.59	2.27	5.24	4.20	3.30	2.45	1.27	1.92	1.09
12.	0.53	0.49	0.51	0.72	2.21	4.81	4.76	3.11	2.27	1.25	1.87	1.08
13.	0.53	0.49	0.52	0.66	2.37	4.95	5.66	2.92	2.98	1.23	1.90	1.07
14.	0.53	0.48	0.51	0.60	2.49	3.89	6.63	2.77	3.55	1.17	1.81	1.05
15.	0.53	0.48	0.51	0.58	2.50	3.35	5.86	3.95	2.99	1.18	1.75	1.04
16.	0.53	0.48	0.53	0.57	2.75	3.12	4.98	4.03	2.68	1.17	1.69	1.03
17.	0.53	0.47	0.53	0.56	3.52	3.42	6.49	3.32	2.45	1.29	1.62	1.02
18.	0.53	0.47	0.52	0.55	5.81	3.83	7.70	3.05	2.26	1.21	1.58	1.00
19.	0.53	0.47	0.48	0.57	4.47	4.10	6.41	2.84	2.13	1.18	1.55	0.99
20.	0.53	0.47	0.47	0.65	4.55	4.51	6.43	2.87	2.01	1.16	1.52	0.98
21.	0.53	0.47	0.48	0.79	4.20	4.82	7.33	2.78	1.92	1.13	1.46	0.96
22.	0.51	0.47	0.51	0.81	4.18	4.97	5.27	2.61	1.84	1.12	1.40	0.95
23.	0.47	0.47	0.48	0.79	4.50	5.67	4.46	2.98	1.77	1.10	1.37	0.94
24.	0.47	0.47	0.47	0.78	4.14	7.04	4.03	2.89	1.70	1.08	1.32	0.93
25.	0.50	0.49	0.43	0.78	4.80	7.20	3.67	2.61	1.63	1.06	1.32	0.92
26.	0.50	0.56	0.43	0.77	6.21	7.50	3.46	2.44	1.57	1.02	1.30	0.90
27.	0.55	0.56	0.42	0.79	8.15	8.28	3.55	2.31	1.52	0.97	1.30	0.89
28.	0.53	0.54	0.44	0.91	8.87	5.99	3.87	2.19	1.47	0.99	1.30	0.88
29.	0.53	0.54	0.44	1.05	9.70	5.89	3.50	2.08	1.43	2.74	1.29	0.87
30.	0.53		0.45	0.97	10.3	11.8	3.71	1.98	1.40	5.51	1.27	0.85
31.	0.52		0.49		7.55		4.07	1.98		2.89		0.84
	Extremwerte in m³/s											
am	24.	25.	19.	10.	03.	17.	27.	31.	30.	27.	26.	31.
NQ	0.41	0.47	0.37	0.47	0.89	3.06	3.30	1.87	1.38	0.95	1.26	0.83
HQ	0.56	0.60	0.61	1.11	12.4	14.4	12.2	7.38	4.36	9.42	8.35	1.26
am	26.	26.	12.	29.	29.	30.	20.	06.	13.	30.	05.	01.
	Monatsmittel in m³/s(MQ),l/s.km²(Mq) bzw.Monatssummen in mm (h_A)											
MQ	0.53	0.50	0.49	0.64	3.85	5.85	5.29	3.11	2.13	1.47	1.85	1.03
Mq	9.26	8.77	8.56	11.3	67.8	103	93.1	54.7	37.4	26.0	32.6	18.2
h_A	25	22	23	29	181	267	249	146	97	70	85	47

Reihe: 2003-2007 **Mittlere Monatsmittel in m³/s (MQ),l/s.km²(Mq) bzw. -summen in mm (h_A)**

MQ	0.60	0.49	0.52	0.99	2.92	3.91	3.35	2.34	1.72	1.75	1.13	0.72
Mq	10.6	8.64	9.11	17.5	51.4	68.8	59.0	41.1	30.3	30.7	20.0	12.6
h_A	28	22	24	45	138	178	158	110	78	82	52	33

Reihe: 2000-2008 **Mittlere Monatsmittel mit Extremwerten in m³/s**

NQ	0.38	0.37	0.36	0.42	0.89	1.34	1.31	1.20	1.07	0.89	0.65	0.44
NQ_T	0.39	0.41	0.36	0.47	0.90	1.39	1.39	1.23	1.08	0.89	0.66	0.47
MNQ_T	0.54	0.47	0.45	0.56	1.41	2.38	2.15	1.66	1.32	1.13	0.96	0.70
NMQ	0.41	0.41	0.42	0.64	2.04	2.39	2.20	1.78	1.49	1.02	0.75	0.58
MQ	0.60	0.51	0.55	0.95	3.63	4.72	3.60	2.55	1.76	1.80	1.42	0.89
HMQ	0.91	0.61	0.69	1.39	5.45	7.19	5.29	3.11	2.13	3.14	2.65	1.66
MHQ	0.73	0.57	0.81	2.28	10.1	13.7	12.0	9.89	4.52	5.91	4.30	1.20
HQ	1.16	0.79	1.37	4.53	17.3	24.8	14.9	20.1	12.0	12.3	11.4	2.91

Jahreswerte in m³/s (Q),l/s.km²(Mq), mm (h_L)

	Berichtsjahr			Reihe: 2003 - 2007			Reihe: 2000 - 2008		
NQ	0.37	19.03.		0.36	13.03.2006		0.36	13.03.2006	
NQ_T	0.42	27.03.					0.36	13.03.2006	
$MJNQ_T$							0.45		
NJMQ							1.49		2006
MQ,Mq,h_A	2.23	39.3	1243	1.70	30.0	948	1.92	33.8	1070
HJMQ							2.37		2001
MJHQ							15.9		
HQ	14.4	30.06.		17.2	11.06.2004		24.8		11.06.2001

NNQ seit 1986: 0.27 19.02.1987 **HHQ seit** 1986: 51.7 19.07.1987

Berichtsjahr(J) Überschreitungsdauer der Abflüsse in Tagen Reihe(R): 2003-2007

m³/s	Tage(J)	Tage(R)	m³/s	Tage(J)	Tage(R)	m³/s	Tage(J)	Tage(R)	m³/s	Tage(J)	Tage(R)
10000			500			20.0			1.00	228	208.8
8000			350			16.0			0.80	249	237.2
6000			250			12.0		0.2	0.60	259	283.2
4000			180			9.00	3	1.0	0.40	366	359.6
3000			140			7.00	17	4.6	0.30		365.2
2000			100			5.00	44	18.6	0.20		
1600			80.0			3.50	84	39.6	0.10		
1200			60.0			2.50	114	69.4	0.06		
900			40.0			1.80	154	119.8	0.03		
700			30.0			1.40	176	168.8	0.00		

Nr. 700 Oberdrauburg-OWF
Drau

Mst.Nr. 212324 Art: Schreibpegel Einzugsgebiet: 2112.0 km²

Ableitungen aus: 12.1 km² E(wirksam): 2099.9 km²

Monat	I	II	III	IV	V	VI	VII	VIII	IX	X	XI	XII
Tag	Tägliche Abflüsse 2008 in m³/s											
1.	18.8	19.1	17.6	17.9	32.7	160	179	125	93.8	36.3	68.4	37.4
2.	15.7	17.0	20.9	19.0	32.6	181	160	134	82.7	35.4	61.7	37.8
3.	17.5	16.2	20.6	18.4	31.6	173	151	116	72.7	42.9	58.0	36.3
4.	18.0	18.0	21.2	17.7	33.8	201	159	112	75.2	42.4	58.3	34.3
5.	18.6	17.2	19.0	18.7	41.2	175	136	105	69.0	37.3	119	34.0
6.	17.2	16.7	16.9	17.3	38.7	177	135	103	73.0	39.9	83.8	33.2
7.	17.6	16.6	18.1	19.1	43.9	183	181	123	78.8	38.7	75.7	32.8
8.	17.8	16.8	19.4	18.2	49.3	170	166	153	85.1	40.0	67.1	30.4
9.	16.5	16.2	15.9	18.0	55.5	150	127	164	67.4	38.0	62.0	31.0
10.	17.1	14.5	17.7	18.4	62.8	144	121	117	68.9	37.9	58.1	29.8
11.	18.1	15.9	18.4	22.5	67.4	145	125	105	84.9	38.2	54.9	33.2
12.	19.4	15.3	18.2	28.9	72.4	152	157	103	78.2	36.3	54.1	32.0
13.	21.1	16.6	19.9	22.7	73.9	160	169	100	86.0	36.0	56.7	31.1
14.	18.9	14.9	18.7	23.3	76.2	134	161	95.7	88.1	36.7	54.2	29.2
15.	18.3	16.5	19.6	23.2	82.1	106	152	125	70.6	37.0	51.8	30.0
16.	17.9	16.0	19.8	21.3	85.9	95.7	128	140	60.5	37.9	49.1	28.9
17.	19.1	14.6	21.1	21.7	98.2	93.9	135	104	56.8	39.0	46.3	28.9
18.	21.1	15.3	19.6	21.0	150	102	151	94.6	54.7	35.5	44.2	28.7
19.	18.2	16.2	17.3	22.3	130	109	131	90.6	52.5	35.3	42.2	27.4
20.	18.9	16.1	19.6	22.4	131	133	130	92.5	49.5	34.1	44.5	27.6
21.	17.2	15.8	17.5	26.1	123	142	186	87.6	47.4	34.0	42.1	31.8
22.	17.9	16.9	18.2	31.9	118	150	132	86.5	46.7	33.1	40.6	31.2
23.	17.1	16.7	16.9	27.8	137	166	115	98.1	44.5	32.2	38.9	33.0
24.	17.5	16.1	16.5	28.5	127	181	107	94.7	43.1	32.1	39.1	30.6
25.	18.0	18.1	16.7	29.1	122	175	106	82.0	42.1	31.4	37.4	29.3
26.	17.5	17.7	16.2	27.9	137	187	109	75.9	40.0	31.1	35.8	27.3
27.	16.1	19.0	17.8	26.8	150	204	123	75.8	39.1	30.7	34.7	23.7
28.	19.2	17.9	18.1	29.5	189	167	117	75.5	37.9	30.7	35.5	23.0
29.	19.1	19.1	17.6	34.3	205	150	113	75.8	39.7	64.6	35.7	22.9
30.	17.4		15.8	33.4	235	233	138	76.3	37.3	132	35.5	22.6
31.	18.1		18.2		205		149	74.9		80.1		20.5
	Extremwerte in m³/s											
am	03.	17.	06.	04.	02.	17.	24.	31.	30.	28.	27.	31.
NQ	11.4	11.0	12.6	13.9	25.7	79.3	92.2	57.1	28.7	23.4	24.5	15.0
HQ	34.0	31.8	34.0	46.4	268	301	282	224	122	188	143	45.5
am	11.	27.	15.	29.	30.	30.	21.	09.	14.	30.	05.	01.
	Monatsmittel in m³/s(MQ),l/s.km²(Mq) bzw.Monatssummen in mm (h_A)											
MQ	18.1	16.7	18.4	23.6	101	157	140	103	62.2	41.5	52.8	30.0
Mq	8.62	7.93	8.74	11.2	48.2	74.6	66.8	49.3	29.6	19.8	25.2	14.3
h_A	23	20	23	29	129	193	179	132	77	53	65	37

Reihe: 2003-2007 **Mittlere Monatsmittel in m³/s (MQ),l/s.km²(Mq) bzw. -summen in mm (h_A)**

MQ	19.7	16.5	18.8	31.3	80.4	116	111	81.2	59.0	51.3	36.6	23.4
Mq	9.40	7.84	8.94	14.9	38.3	55.3	53.0	38.7	28.1	24.4	17.4	11.1
h_A	25	20	24	39	103	143	142	104	73	65	45	29

Reihe: 1951-2008 **Mittlere Monatsmittel mit Extremwerten in m³/s**

NQ	8.50	8.47	9.17	10.5	11.1	39.6	49.1	32.7	24.8	17.1	11.1	8.63
NQ_T	9.75	9.92	11.2	13.3	21.4	48.8	57.0	35.9	27.4	18.4	14.5	9.67
MNQ_T	16.5	15.5	16.2	21.9	42.9	85.7	92.7	69.7	48.2	34.8	27.4	19.8
NMQ	12.3	11.9	12.5	18.8	42.6	90.7	79.0	52.5	38.4	23.6	17.8	13.2
MQ	19.2	17.4	20.0	32.9	90.2	148	133	101	69.9	52.1	38.9	25.1
HMQ	35.4	30.9	40.0	58.8	174	300	200	225	212	125	94.7	55.5
MHQ	27.7	25.0	33.2	62.2	198	292	273	231	164	135	81.6	40.3
HQ	78.2	54.2	68.8	145	495	786	661	850	850	532	430	128

Jahreswerte in m³/s (Q),l/s.km²(Mq), mm (h_L)

	Berichtsjahr			Reihe: 2003 - 2007			Reihe: 1951 - 2008		
NQ	11.0	17.02.		8.50	16.01.2006		8.47	13.02.1999	
NQ_T	14.5	10.02.					9.67	26.12.1986	
$MJNQ_T$							14.5		
NJMQ							43.8		1964
MQ,Mq,h_A	63.9	30.4	962	53.9	25.6	811	62.5	29.8	941
HJMQ							92.5		1951
MJHQ							370		
HQ	301	30.06.		419	09.07.2004		850	03.09.1965	

NNQ seit 1898: 8.47 13.02.1999 **HHQ seit** 1898: 850 03.09.1965

Berichtsjahr(J) Überschreitungsdauer der Abflüsse in Tagen Reihe(R): 2003-2007

m³/s	Tage(J)	Tage(R)	m³/s	Tage(J)	Tage(R)	m³/s	Tage(J)	Tage(R)	m³/s	Tage(J)	Tage(R)
10000			500			20.0	271	290.2	1.00		
8000			350			16.0	356	336.6	0.80		
6000			250		0.4	12.0	366	365.2	0.60		
4000			180	13	4.0	9.00			0.40		
3000			140	45	17.8	7.00			0.30		
2000			100	91	48.6	5.00			0.20		
1600			80.0	113	84.2	3.50			0.10		
1200			60.0	140	130.8	2.50			0.06		
900			40.0	172	182.0	1.80			0.03		
700			30.0	234	216.4	1.40			0.00		

siehe Tabelle Überleitungen u. Speicherungen d. Berichtsjahrs
Im Mai,Jun,Jul,Aug nach ergänzten Wasserständen ermittelt

Abflüsse

Nr. 701 Sachsenburg (Brücke)
Drau

Mst.Nr. 212357 Art: Schreibpegel Einzugsgebiet: 2561.4 km²
Ableitungen aus: 107.5 km² E(wirksam): 2453.9 km²

Monat	I	II	III	IV	V	VI	VII	VIII	IX	X	XI	XII
Tag	Tägliche Abflüsse 2008 in m³/s											
1.	23.8	21.8	20.5	23.0	38.2	177	191	132	98.4	40.6	102	47.3
2.	20.7	21.3	22.2	23.3	37.1	187	170	148	93.8	40.9	85.3	47.6
3.	22.2	21.1	22.0	23.0	36.5	183	162	130	80.5	45.2	76.1	46.0
4.	23.1	21.0	24.4	22.9	37.7	206	171	124	82.1	52.1	76.5	43.7
5.	23.0	21.4	23.3	23.6	43.1	184	149	117	76.3	43.5	140	42.2
6.	21.6	20.8	22.0	21.9	42.3	184	140	111	76.1	42.7	107	41.4
7.	21.1	20.9	21.8	23.8	46.6	191	191	134	84.6	43.1	97.5	41.4
8.	21.6	20.6	22.6	22.9	51.6	182	179	158	95.8	45.5	86.0	38.1
9.	20.6	20.8	21.7	23.1	58.2	160	142	179	75.9	43.2	78.3	38.5
10.	20.9	19.8	21.8	23.6	65.6	153	131	130	75.5	42.8	73.3	37.9
11.	20.6	19.5	22.5	26.6	72.1	154	134	116	92.8	42.6	69.1	40.0
12.	24.1	20.2	22.8	33.7	75.8	159	158	113	88.4	42.2	65.3	39.0
13.	28.3	19.9	24.0	30.7	77.9	166	180	110	92.7	40.2	69.2	38.6
14.	23.4	19.9	23.2	28.9	79.0	147	176	105	103	41.9	69.3	37.4
15.	23.4	20.0	23.8	28.2	84.4	123	170	128	81.4	42.9	64.5	37.0
16.	22.6	20.2	24.0	27.6	88.6	112	140	157	68.3	43.0	62.8	36.8
17.	23.4	19.3	24.3	27.5	102	107	143	117	64.7	42.1	58.5	36.4
18.	24.7	19.1	23.7	26.7	156	115	167	105	61.6	41.5	54.1	36.3
19.	23.4	20.0	22.8	27.5	152	121	145	99.4	58.2	39.4	52.1	35.1
20.	22.9	20.2	23.0	27.6	150	143	141	102	55.6	38.6	53.1	35.5
21.	21.8	19.6	23.0	30.3	145	155	194	96.9	53.5	38.2	50.9	37.3
22.	22.2	19.8	23.1	36.2	139	161	146	95.9	50.0	37.2	49.2	39.8
23.	21.7	20.4	22.2	33.8	155	178	127	104	50.4	37.7	46.4	39.5
24.	21.3	19.6	22.7	33.4	149	196	117	108	48.3	37.3	46.9	39.1
25.	21.8	20.3	21.7	33.2	142	187	114	92.1	46.6	36.3	45.1	38.6
26.	21.9	20.8	21.9	33.0	156	200	115	85.0	45.9	34.7	42.7	36.9
27.	20.8	21.0	21.8	32.0	164	217	131	84.8	45.3	34.6	41.9	34.1
28.	22.0	21.0	22.1	33.1	200	183	123	83.6	43.0	35.2	41.6	33.6
29.	22.9	21.1	22.6	38.0	211	165	121	83.7	42.8	74.2	42.6	32.6
30.	21.9		21.1	38.4	240	232	144	84.1	42.1	177	42.8	32.0
31.	21.7		22.2		223		157	82.3		109		29.8
	Extremwerte in m³/s											
am	27.	17.	01.	06.	03.	17.	26.	25.	30.	28.	27.	31.
NQ	18.2	17.4	18.6	20.2	31.4	96.1	103	66.9	35.4	29.6	34.7	26.7
HQ	32.2	27.3	30.2	49.0	266	294	256	232	128	212	163	53.7
am	13.	28.	04.	29.	30.	30.	21.	09.	14.	30.	05.	01.
	Monatsmittel in m³/s(MQ),l/s.km²(Mq) bzw.Monatssummen in mm (h_A)											
MQ	22.4	20.4	22.6	28.6	110	168	151	113	69.1	48.5	66.3	38.4
Mq	9.14	8.31	9.21	11.7	44.9	68.3	61.4	46.2	28.2	19.8	27.0	15.6
h_A	24	21	25	30	120	177	164	124	73	53	70	41

Reihe: 2003-2007 **Mittlere Monatsmittel in m³/s (MQ),l/s.km²(Mq) bzw. -summen in mm (h_A)**

MQ	23.9	20.8	22.8	36.9	88.1	122	121	89.1	65.2	60.0	44.8	29.3
Mq	9.73	8.47	9.31	15.0	35.9	49.9	49.2	36.3	26.6	24.4	18.3	11.9
h_A	26	21	25	39	96	129	132	97	69	65	47	31

Reihe: 1951-2008 **Mittlere Monatsmittel mit Extremwerten in m³/s**

NQ	13.2	13.7	13.6	15.1	25.0	51.0	51.7	45.4	29.6	22.2	20.0	16.0
NQ_T	14.2	15.0	14.8	16.5	25.9	57.4	58.5	48.7	31.9	25.5	21.3	17.6
MNQ_T	21.9	20.5	21.7	28.4	52.2	99.0	103	78.1	54.2	41.1	34.4	26.1
NMQ	17.0	16.0	16.6	22.6	52.2	96.0	91.7	63.7	42.0	31.1	24.7	20.3
MQ	24.5	22.4	26.1	41.2	104	166	148	113	80.4	62.7	49.1	32.2
HMQ	44.8	40.0	58.0	80.3	202	352	235	283	256	155	127	67.9
MHQ	32.7	28.6	38.9	72.8	213	298	279	230	184	153	105	50.3
HQ	130	92.8	98.2	162	462	600	539	1020	1030	482	621	165

Jahreswerte in m³/s (Q),l/s.km²(Mq), mm (h_A)

	Berichtsjahr			Reihe: 2003 - 2007			Reihe: 1951 - 2008		
NQ	17.4	17.02.		15.0	14.02.2006		13.2	19.01.1985	
NQ_T	19.1	18.02.					14.2	19.01.1985	
$MJNQ_T$							19.9		
NJMQ							54.5		1990
MQ,Mq,h_A	71.7	29.2	924	60.4	24.6	778	72.6	29.6	935
HJMQ							111		1951
MJHQ							379		
HQ	294	30.06.		361	09.07.2004		1030	04.09.1965	
NNQ seit 1951:	13.2	19.01.1985		**HHQ seit** 1951:	1030	04.09.1965			

Berichtsjahr(J)	Überschreitungsdauer der Abflüsse in Tagen											Reihe(R): 2003-2007
m³/s	Tage(J)	Tage(R)	m³/s	Tage(J)	Tage(R)	m³/s	Tage(J)	Tage(R)	m³/s	Tage(J)	Tage(R)	
10000			500			20.0	357	333.6	1.00			
8000			350			16.0	366	365.2	0.80			
6000			250		0.6	12.0			0.60			
4000			180	21	6.2	9.00			0.40			
3000			140	66	21.8	7.00			0.30			
2000			100	103	60.6	5.00			0.20			
1600			80.0	128	100.6	3.50			0.10			
1200			60.0	151	149.2	2.50			0.06			
900			40.0	208	199.8	1.80			0.03			
700			30.0	256	246.4	1.40			0.00			

siehe Tabelle Überleitungen u. Speicherungen d. Berichtsjahrs

Nr. 702 Ranigoßbrücke
Möll

Mst.Nr. 212365 Art: Schreibpegel Einzugsgebiet: 74.5 km²
Ableitungen aus: 64.0 km² E(wirksam): 10.5km²

Monat	I	II	III	IV	V	VI	VII	VIII	IX	X	XI	XII
Tag	Tägliche Abflüsse 2008 in m³/s											
1.	0.10	0.17	0.28	0.24	0.40	3.19	1.89	0.49	0.36	0.22	0.36	0.17
2.	0.10	0.17	0.26	0.22	0.34	3.68	1.45	0.46	0.33	0.22	0.34	0.21
3.	0.10	0.17	0.27	0.20	0.38	3.31	1.42	0.43	0.32	0.24	0.32	0.19
4.	0.10	0.18	0.27	0.19	0.49	3.47	1.53	0.41	0.32	0.24	0.32	0.19
5.	0.10	0.18	0.23	0.19	0.49	2.87	1.08	0.41	0.31	0.26	0.41	0.17
6.	0.10	0.18	0.23	0.19	0.53	2.92	1.25	0.38	0.29	0.23	0.36	0.17
7.	0.09	0.17	0.23	0.19	0.68	3.11	1.78	0.36	0.32	0.25	0.36	0.17
8.	0.09	0.16	0.22	0.19	0.82	2.61	1.43	0.41	0.33	0.25	0.32	0.17
9.	0.09	0.16	0.22	0.19	1.00	2.17	0.85	0.41	0.32	0.25	0.32	0.17
10.	0.10	0.16	0.22	0.23	1.15	2.05	0.74	0.39	0.30	0.25	0.29	0.17
11.	0.10	0.17	0.22	0.31	1.24	2.02	0.74	0.36	0.34	0.24	0.29	0.17
12.	0.10	0.17	0.22	0.33	1.26	1.87	1.18	0.36	0.34	0.22	0.29	0.17
13.	0.11	0.17	0.22	0.26	1.28	1.62	1.65	0.36	0.39	0.24	0.29	0.17
14.	0.10	0.17	0.22	0.24	1.38	1.13	1.78	0.34	0.43	0.22	0.28	0.17
15.	0.10	0.17	0.23	0.22	1.46	0.85	1.34	0.41	0.41	0.22	0.25	0.17
16.	0.11	0.17	0.25	0.19	1.51	0.69	0.98	0.54	0.41	0.22	0.25	0.17
17.	0.11	0.18	0.23	0.18	1.81	0.83	1.25	0.47	0.42	0.23	0.26	0.17
18.	0.11	0.18	0.22	0.18	2.47	1.07	1.31	0.45	0.38	0.22	0.28	0.17
19.	0.11	0.19	0.21	0.19	2.03	1.41	0.89	0.43	0.34	0.22	0.22	0.17
20.	0.11	0.20	0.20	0.26	2.08	1.73	0.72	0.41	0.34	0.22	0.22	0.17
21.	0.11	0.21	0.20	0.35	1.80	1.84	0.65	0.41	0.32	0.22	0.21	0.17
22.	0.11	0.20	0.19	0.35	1.67	2.17	0.62	0.38	0.32	0.21	0.22	0.17
23.	0.11	0.23	0.19	0.32	1.79	2.43	0.71	0.53	0.31	0.19	0.22	0.17
24.	0.12	0.23	0.19	0.31	1.69	2.63	0.66	0.51	0.28	0.19	0.22	0.17
25.	0.12	0.27	0.20	0.34	1.94	2.64	0.62	0.48	0.27	0.19	0.19	0.17
26.	0.12	0.26	0.19	0.30	2.51	3.05	0.62	0.45	0.27	0.19	0.19	0.15
27.	0.14	0.27	0.19	0.31	3.45	2.94	0.60	0.42	0.25	0.19	0.19	0.14
28.	0.17	0.26	0.19	0.37	4.26	1.92	0.55	0.41	0.25	0.20	0.19	0.14
29.	0.17	0.26	0.19	0.44	4.66	1.73	0.55	0.39	0.24	0.35	0.19	0.14
30.	0.17		0.20	0.39	4.89	2.54	0.56	0.36	0.27	0.52	0.19	0.14
31.	0.17		0.23		3.71		0.53	0.36		0.39		0.14
	Extremwerte in m³/s											
am	01.	03.	19.	07.	02.	17.	29.	14.	28.	22.	30.	12.
NQ	0.09	0.13	0.14	0.17	0.28	0.65	0.50	0.32	0.22	0.19	0.10	0.12
HQ	0.19	0.32	0.36	0.44	7.72	5.15	3.07	0.80	0.95	0.73	0.61	0.22
am	30.	26.	03.	21.	29.	02.	07.	23.	17.	30.	05.	01.
	Monatsmittel in m³/s(MQ),l/s.km²(Mq) bzw.Monatssummen in mm (h_A)											
MQ	0.11	0.19	0.22	0.26	1.78	2.22	1.03	0.42	0.33	0.24	0.27	0.17
Mq	10.9	18.6	20.9	25.1	169	211	98.1	39.9	31.0	23.1	25.6	15.9
h_A	29	47	56	65	454	547	263	107	80	62	66	41

Reihe: 2003-2007 **Mittlere Monatsmittel in m³/s (MQ),l/s.km²(Mq) bzw. -summen in mm (h_A)**

MQ	0.11	0.12	0.13	0.29	0.57	0.72	0.57	0.45	0.36	0.30	0.18	0.12
Mq	10.6	11.6	12.8	27.3	53.9	68.4	53.9	42.5	34.7	28.4	17.6	11.2
h_A	28	29	34	71	144	177	144	114	90	76	46	29

Reihe: 1966-2008 **Mittlere Monatsmittel mit Extremwerten in m³/s**

NQ	.035	.040	.040	.030	0.12	0.23	0.20	0.11	0.11	0.06	.050	.046
NQ_T	.040	.040	.040	.050	0.14	0.26	0.21	0.11	0.13	0.08	0.06	.048
MNQ_T	0.09	0.10	0.09	0.15	0.40	0.55	0.45	0.30	0.24	0.19	0.14	0.10
NMQ	.044	.040	0.05	0.09	0.44	0.51	0.33	0.19	0.20	0.12	0.08	0.07
MQ	0.11	0.12	0.14	0.30	0.83	1.00	0.74	0.57	0.38	0.31	0.20	0.13
HMQ	0.21	0.30	0.27	0.69	1.95	2.29	1.46	3.87	0.82	0.78	0.58	0.25
MHQ	0.30	0.18	0.40	0.75	2.85	6.10	5.63	4.09	1.57	1.77	0.62	0.28
HQ	4.93	1.38	2.83	2.90	7.87	17.0	59.2	62.0	9.86	7.14	6.82	2.25

Jahreswerte in m³/s (Q),l/s.km²(Mq), mm (h_A)

	Berichtsjahr			Reihe: 2003 - 2007			Reihe: 1966 - 2008		
NQ	0.09	01.01.		0.06	10.12.2006		.030	10.04.1973	
NQ_T	0.09	07.01.					.040	13.01.1972	
$MJNQ_T$							0.07		
NJMQ							0.26		1971
MQ,Mq,h_A	0.60	57.5	1819	0.33	31.1	983	0.40	38.5	1219
HJMQ							0.84		1966
MJHQ							9.66		
HQ	7.72	29.05.		7.54	28.06.2006		62.0	18.08.1966	
NNQ seit 1965:	.030	10.04.1973		**HHQ seit** 1965:	62.0	18.08.1966			

Berichtsjahr(J)	Überschreitungsdauer der Abflüsse in Tagen											Reihe(R): 2003-2007
m³/s	Tage(J)	Tage(R)	m³/s	Tage(J)	Tage(R)	m³/s	Tage(J)	Tage(R)	m³/s	Tage(J)	Tage(R)	
10000			500			20.0			1.00	64	6.6	
8000			350			16.0			0.80	70	14.6	
6000			250			12.0			0.60	82	44.4	
4000			180			9.00			0.40	117	119.6	
3000			140			7.00			0.30	169	163.2	
2000			100			5.00			0.20	258	217.6	
1600			80.0	5		3.50			0.10	363	308.6	
1200			60.0	19	1.0	2.50			0.06	366	365.2	
900			40.0	34	1.2	1.80			0.03			
700			30.0	50	2.2	1.40			0.00			

ausgewertet nach Erhebung der Verbund Austrian Hydro Power AG
siehe Tabelle Überleitungen u. Speicherungen d. Berichtsjahrs
Im Jän,Feb,Mrz durch Eis beeinflusst
Im Jän,Feb,Mrz,Apr,Mai,Jun,Jul nach erg.Wasserständen erm.

Abflüsse

Nr. 703 Winklern
Möll

Mst.Nr. 212373 Art: Schreibpegel Einzugsgebiet: 412.1 km²

Ableitungen aus: 130.3 km² E(wirksam): 281.8 km²

Monat	I	II	III	IV	V	VI	VII	VIII	IX	X	XI	XII
Tag	Tägliche Abflüsse 2008 in m³/s											
1.	2.61	2.29	2.82	2.55	5.02	22.4	18.1	12.1	8.46	5.01	10.1	4.90
2.	2.33	2.29	2.87	2.60	4.74	25.1	16.2	12.0	7.99	4.88	9.14	5.24
3.	2.48	2.28	2.82	2.50	4.86	23.8	15.6	10.9	6.90	5.63	8.44	4.81
4.	2.66	2.29	2.89	2.43	5.34	26.1	16.8	10.0	6.61	5.26	8.13	4.57
5.	2.49	2.29	2.68	2.40	5.76	20.4	13.7	9.36	6.14	5.05	17.3	4.52
6.	2.45	2.28	2.38	2.43	5.76	20.2	13.9	8.83	5.91	5.02	12.0	4.39
7.	2.45	2.25	2.57	2.47	6.84	20.2	17.1	8.97	7.17	5.15	10.9	4.29
8.	2.45	2.13	2.61	2.42	7.83	17.6	16.5	12.3	9.02	5.15	9.71	4.13
9.	2.43	2.12	2.50	2.46	8.99	14.8	12.5	13.6	6.90	4.97	9.00	4.25
10.	2.44	2.11	2.47	2.59	10.2	14.3	11.2	10.5	7.24	4.90	8.39	4.42
11.	2.44	2.09	2.53	3.10	10.9	14.7	10.9	9.14	10.2	4.84	7.90	4.55
12.	2.60	2.09	2.52	3.50	11.3	14.6	13.8	8.43	9.41	4.68	7.56	4.48
13.	2.52	2.16	2.59	3.07	11.5	14.3	18.1	8.26	14.1	4.64	7.94	4.34
14.	2.47	2.31	2.49	2.98	12.1	11.5	20.1	7.79	17.5	4.64	7.45	4.16
15.	2.45	2.29	2.57	2.98	12.7	9.50	17.1	13.2	12.9	4.63	6.98	4.13
16.	2.45	2.23	2.69	2.94	13.8	8.27	14.2	15.7	10.9	4.65	6.78	4.12
17.	2.53	2.23	2.65	3.00	16.6	8.46	17.7	11.8	9.57	4.96	6.55	4.08
18.	2.47	2.30	2.57	2.91	24.0	10.2	21.2	10.2	8.72	4.68	6.00	3.93
19.	2.45	2.28	2.44	3.00	21.7	11.1	17.1	9.15	7.99	4.50	5.96	3.94
20.	2.42	2.29	2.44	3.25	23.2	13.2	18.2	9.41	7.50	4.33	5.82	3.91
21.	2.36	2.29	2.42	3.94	21.1	14.1	23.8	8.88	7.15	4.26	5.87	4.44
22.	2.35	2.28	2.49	4.36	19.9	15.3	16.5	8.01	6.89	4.19	5.38	4.28
23.	2.28	2.34	2.44	3.97	21.0	16.8	14.3	10.7	6.68	4.11	5.21	4.13
24.	2.30	2.37	2.38	3.89	20.2	19.7	12.4	11.0	6.60	4.06	5.29	4.12
25.	2.29	2.50	2.27	4.09	21.3	21.7	11.4	9.21	6.37	3.96	5.19	4.08
26.	2.26	2.63	2.37	3.94	25.4	25.4	11.1	8.38	5.68	3.89	4.94	3.73
27.	2.50	2.68	2.34	3.89	30.9	25.2	11.9	7.75	5.50	3.84	4.90	3.51
28.	2.96	2.65	2.33	4.33	37.0	18.5	14.1	7.29	5.40	3.83	4.93	3.57
29.	2.59	2.65	2.30	5.39	40.3	16.6	12.8	6.88	5.37	12.7	4.93	3.35
30.	2.45		2.32	4.93	40.5	23.9	12.6	6.52	5.22	21.9	5.00	3.33
31.	2.36		2.45		30.2		13.2	6.38		11.5		3.53
	Extremwerte in m³/s											
am	02.	11.	06.	02.	02.	17.	10.	31.	25.	28.	30.	29.
NQ	1.98	1.84	1.98	2.29	4.37	7.50	8.71	5.75	4.60	3.41	4.38	2.99
HQ	3.87	3.00	3.00	6.39	55.9	33.5	39.3	29.1	23.4	35.4	29.5	5.81
am	03.	17.	01.	28.	29.	03.	20.	15.	13.	30.	05.	02.
	Monatsmittel in m³/s(MQ),l/s.km²(Mq) bzw.Monatssummen in mm (h_A)											
MQ	2.46	2.31	2.52	3.28	17.1	17.3	15.3	9.76	8.07	5.67	7.46	4.17
Mq	8.73	8.20	8.95	11.6	60.8	61.3	54.3	34.6	28.6	20.1	26.5	14.8
h_A	23	21	24	30	163	159	145	93	74	54	69	38

Reihe: 2003-2007 **Mittlere Monatsmittel in m³/s (MQ),l/s.km²(Mq) bzw. -summen in mm (h_A)**

MQ	2.66	2.40	2.58	4.75	13.3	16.3	14.4	9.33	7.05	7.35	5.16	3.13
Mq	9.43	8.50	9.15	16.9	47.2	57.9	51.0	33.1	25.0	26.1	18.3	11.1
h_A	25	21	25	44	126	150	137	89	65	70	48	29

Reihe: 1976-2008 **Mittlere Monatsmittel mit Extremwerten in m³/s**

NQ	0.96	1.05	1.05	1.71	2.26	5.11	5.49	4.09	2.95	2.72	1.88	1.25
NQ_T	1.35	1.36	1.51	1.71	2.32	5.67	6.23	4.48	3.22	2.81	1.97	1.70
MNQ_T	2.31	2.16	2.23	2.83	6.04	10.6	9.70	7.28	5.48	4.82	3.73	2.76
NMQ	1.63	1.56	1.68	2.64	7.15	11.7	8.96	6.57	4.22	3.53	2.35	1.83
MQ	2.72	2.39	2.66	4.17	13.4	18.7	15.5	11.2	8.03	7.65	5.05	3.45
HMQ	4.37	4.31	4.35	7.93	25.0	31.5	29.1	20.5	13.7	16.8	12.0	7.27
MHQ	4.04	3.10	3.99	8.81	33.1	43.6	48.9	36.1	24.1	26.7	10.0	5.48
HQ	9.09	5.15	9.88	23.4	74.1	142	184	115	74.8	84.6	40.9	14.3

Jahreswerte in m³/s (Q),l/s.km²(Mq), mm (h_A)

	Berichtsjahr			Reihe: 2003 - 2007			Reihe: 1976 - 2008		
NQ	1.84	11.02.		1.25	24.12.2003		0.96	30.01.1987	
NQ_T	2.09	12.02.					1.35	30.01.1987	
$MJNQ_T$							2.03		
NJMQ							6.09		1990
MQ,Mq,h_A	7.97	28.3	894	7.39	26.2	829	7.94	28.2	891
HJMQ							10.3		1979
MJHQ							66.0		
HQ	55.9	29.05.		73.2	09.07.2004		184	19.07.1987	

NNQ seit 1951: 0.96 30.01.1987 **HHQ seit** 1951: 280 18.08.1966

Berichtsjahr(J) Überschreitungsdauer der Abflüsse in Tagen Reihe(R): 2003-2007

m³/s	Tage(J)	Tage(R)	m³/s	Tage(J)	Tage(R)	m³/s	Tage(J)	Tage(R)	m³/s	Tage(J)	Tage(R)
10000			500			20.0	28	19.4	1.00		
8000			350			16.0	48	35.6	0.80		
6000			250			12.0	81	62.6	0.60		
4000			180			9.00	117	101.4	0.40		
3000			140			7.00	146	143.4	0.30		
2000			100			5.00	189	190.0	0.20		
1600			80.0			3.50	254	237.6	0.10		
1200			60.0			2.50	297	311.8	0.06		
900			40.0	2	0.6	1.80	366	365.2	0.03		
700			30.0	5	4.0	1.40			0.00		

siehe Tabelle Überleitungen u. Speicherungen d. Berichtsjahrs

Nr. 704 Flattach
Möll

Mst.Nr. 213124 Art: Schreibpegel Einzugsgebiet: 705.3 km²

Zuleitungen aus: 23.2 km² Ableitungen aus: 64.0 km² E(wirksam): 664.5 km²

Monat	I	II	III	IV	V	VI	VII	VIII	IX	X	XI	XII
Tag	Tägliche Abflüsse 2008 in m³/s											
1.	4.85	5.84	5.10	5.98	7.89	42.6	35.9	28.1	24.2	8.42	21.3	16.2
2.	5.70	5.59	5.81	10.1	8.42	55.3	33.8	25.3	23.5	9.39	17.3	18.6
3.	6.12	4.17	8.78	10.5	7.50	55.0	32.5	19.1	22.9	7.37	21.8	15.2
4.	6.00	9.67	12.8	9.38	8.01	59.5	31.1	24.3	21.8	5.57	24.5	15.1
5.	4.89	8.59	12.7	5.40	13.1	52.2	24.6	25.2	17.8	5.01	37.1	12.4
6.	5.30	10.2	10.2	5.33	11.2	50.5	21.8	25.2	11.5	12.4	31.6	9.96
7.	7.45	13.8	12.3	16.0	12.6	46.3	31.1	25.8	12.0	13.3	26.5	7.51
8.	9.10	15.1	9.24	15.0	14.4	36.0	31.3	29.4	23.8	12.7	19.4	12.1
9.	9.26	6.98	6.04	11.3	13.8	41.1	27.1	29.5	20.8	12.7	16.5	18.5
10.	8.27	5.46	10.5	11.9	15.7	37.8	26.9	20.8	23.0	10.5	17.0	17.1
11.	8.08	15.7	11.0	9.77	15.5	38.6	25.1	28.8	26.8	4.74	15.9	18.3
12.	5.35	15.1	6.36	6.57	15.9	39.8	22.6	27.7	21.0	4.68	19.2	15.1
13.	5.84	18.6	7.48	4.83	17.5	41.4	25.1	27.1	16.5	12.0	25.0	8.70
14.	12.5	15.7	8.78	12.2	21.7	30.9	35.0	27.1	23.6	10.6	17.5	7.81
15.	8.66	15.9	4.87	10.4	21.4	26.9	35.4	30.2	29.2	12.1	12.9	14.7
16.	12.4	7.15	5.88	11.7	22.9	33.6	31.5	34.2	24.4	15.0	12.5	12.8
17.	13.5	4.99	8.67	11.2	23.4	30.1	34.3	22.6	23.7	7.04	18.5	12.1
18.	9.13	11.9	10.7	9.17	35.4	31.0	44.5	30.5	21.2	5.10	16.4	9.24
19.	4.80	14.8	17.4	4.64	39.8	28.8	31.2	26.1	19.8	4.65	17.0	7.01
20.	4.65	13.1	10.9	4.32	42.4	31.4	27.1	25.9	11.6	8.78	14.9	5.78
21.	6.20	11.6	7.52	10.5	38.5	31.7	40.8	25.4	10.4	9.86	13.1	7.75
22.	6.61	11.1	5.07	10.5	32.9	28.9	31.9	25.5	20.6	12.1	11.5	7.76
23.	6.79	7.08	5.19	12.4	36.4	39.1	32.8	21.8	19.6	12.3	10.5	7.81
24.	10.6	4.88	2.92	10.3	31.8	39.3	31.2	19.6	20.3	9.54	16.3	6.41
25.	5.60	14.1	15.0	9.59	30.6	40.1	30.7	27.9	15.2	4.46	19.9	6.89
26.	4.38	9.68	12.0	6.55	40.6	44.2	22.3	25.3	10.6	3.79	16.7	6.21
27.	5.83	11.1	14.3	4.48	47.0	46.1	21.0	24.2	5.63	10.5	18.3	6.09
28.	13.8	18.8	12.0	13.9	56.5	34.2	31.2	26.0	5.27	10.3	15.8	5.77
29.	13.7	13.2	5.35	12.7	60.7	27.9	30.5	22.4	12.2	28.5	11.9	5.72
30.	12.2		3.98	11.9	67.1	39.9	31.0	20.0	11.3	56.5	8.92	5.98
31.	10.5		9.97		56.1		31.6	11.4		32.2		6.89
	Extremwerte in m³/s											
am	27.	02.	30.	14.	09.	17.	26.	14.	26.	05.	23.	09.
NQ	1.51	1.90	2.49	2.24	2.74	7.45	4.33	3.67	1.74	1.70	2.29	1.97
HQ	40.2	40.9	38.2	38.8	81.7	68.5	67.1	50.2	44.4	81.5	49.0	35.5
am	28.	25.	05.	29.	30.	04.	21.	15.	24.	30.	05.	09.
	Monatsmittel in m³/s(MQ),l/s.km²(Mq) bzw.Monatssummen in mm (h_A)											
MQ	8.00	11.0	9.00	9.62	28.0	39.3	30.4	25.2	18.3	12.0	18.2	10.6
Mq	12.0	16.6	13.5	14.5	42.1	59.2	45.8	38.0	27.6	18.1	27.4	15.9
h_A	32	42	36	38	113	153	123	102	72	48	71	41

Reihe: 2003-2007 **Mittlere Monatsmittel in m³/s (MQ),l/s.km²(Mq) bzw. -summen in mm (h_A)**

MQ	9.13	9.72	9.48	10.5	22.8	28.4	26.2	18.4	15.7	17.2	14.0	9.80
Mq	13.7	14.6	14.3	15.8	34.4	42.8	39.4	27.6	23.6	25.9	21.0	14.8
h_A	37	37	38	41	92	111	106	74	61	69	54	38

Reihe: 1976-2008 **Mittlere Monatsmittel mit Extremwerten in m³/s**

NQ	1.37	1.17	1.17	1.51	1.08	1.96	0.32	1.52	1.39	1.70	1.84	1.26
NQ_T	2.72	2.82	2.91	2.86	6.34	12.9	8.28	6.11	5.27	3.79	4.56	3.12
MNQ_T	5.92	5.69	5.62	6.51	12.2	22.0	17.8	13.7	11.1	9.64	8.33	6.86
NMQ	6.48	6.37	6.53	7.58	16.6	20.2	15.2	11.1	8.27	8.87	8.26	7.15
MQ	10.6	10.6	10.5	11.9	25.5	34.9	28.9	21.2	17.7	18.1	14.4	11.5
HMQ	15.1	15.1	16.9	17.0	44.0	54.9	48.4	28.6	30.5	40.8	29.8	22.4
MHQ	35.6	38.6	37.6	39.2	63.4	74.0	74.4	55.8	54.0	69.0	44.7	38.7
HQ	43.1	122	45.1	56.1	223	207	260	109	220	185	138	52.1

Jahreswerte in m³/s (Q),l/s.km²(Mq), mm (h_A)

	Berichtsjahr			Reihe: 2003 - 2007			Reihe: 1976 - 2008		
NQ	1.51	27.01.		1.08	17.05.2005		0.32	13.07.2002	
NQ_T	2.92	24.03.					2.72	01.01.2002	
$MJNQ_T$							4.47		
NJMQ							13.7		2003
MQ,Mq,h_A	18.3	27.6	872	15.9	23.9	756	18.0	27.1	858
HJMQ							21.6		1987
MJHQ							116		
HQ	81.7	30.05.		124	12.06.2004		260	19.07.1981	

NNQ seit 1972: 0.32 13.07.2002 **HHQ seit** 1972: 260 19.07.1981

Berichtsjahr(J) Überschreitungsdauer der Abflüsse in Tagen Reihe(R): 2003-2007

m³/s	Tage(J)	Tage(R)	m³/s	Tage(J)	Tage(R)	m³/s	Tage(J)	Tage(R)	m³/s	Tage(J)	Tage(R)
10000			500			20.0	133	95.6	1.00		
8000			350			16.0	162	150.0	0.80		
6000			250			12.0	223	217.8	0.60		
4000			180			9.00	276	270.0	0.40		
3000			140			7.00	304	302.8	0.30		
2000			100			5.00	346	343.0	0.20		
1600			80.0		0.6	3.50	365	361.8	0.10		
1200			60.0	2	1.4	2.50	366	365.2	0.06		
900			40.0	22	10.4	1.80			0.03		
700			30.0	68	29.4	1.40			0.00		

ausgewertet nach Erhebung der Verbund Austrian Hydro Power AG
siehe Tabelle Überleitungen u. Speicherungen d. Berichtsjahrs
durch Kraftwerksrückgabe beeinflusst
Im Jän,Feb,Mrz,Apr,Mai,Jun,Jul,Aug,Sep,Okt,Nov,Dez n.erg.W.erm.

Abflüsse

Nr. 705 Mallnitz
Mallnitzbach

Mst.Nr. 212381 Art: Schreibpegel Einzugsgebiet: 85.3 km²

Monat	I	II	III	IV	V	VI	VII	VIII	IX	X	XI	XII
Tag	Tägliche Abflüsse 2008 in m³/s											
1.	0.99	0.88	1.14	1.07	1.64	14.6	6.92	6.13	3.03	1.54	5.25	2.01
2.	1.00	0.87	1.14	1.06	1.69	16.2	6.86	6.08	3.06	1.57	4.80	1.92
3.	0.96	0.83	1.17	1.06	1.81	14.8	6.98	5.80	2.87	2.14	3.86	1.84
4.	0.94	0.85	1.19	1.05	2.04	14.2	7.32	5.64	2.85	1.93	3.65	1.77
5.	0.94	0.87	1.11	1.03	2.17	15.3	6.54	5.28	2.72	1.83	5.80	1.76
6.	0.96	0.83	1.05	1.00	2.24	14.4	6.36	4.94	2.70	2.02	4.38	1.72
7.	0.94	0.83	1.06	1.00	2.48	14.7	7.23	4.81	2.83	2.21	4.40	1.66
8.	0.94	0.82	1.06	1.01	2.82	12.9	7.15	6.57	3.05	2.08	4.02	1.74
9.	0.94	0.82	1.06	1.01	3.21	10.7	5.76	8.97	2.68	1.96	3.88	1.72
10.	0.94	0.81	1.03	1.04	3.88	9.80	5.38	6.17	2.68	2.01	3.80	1.70
11.	0.94	0.81	1.03	1.27	4.31	9.30	5.38	5.32	3.10	2.02	3.46	1.76
12.	0.97	0.81	1.05	1.41	4.83	9.41	6.14	4.89	2.87	1.97	3.32	1.68
13.	0.97	0.77	1.10	1.25	5.12	8.87	7.02	4.72	3.97	1.96	3.48	1.62
14.	0.94	0.74	1.06	1.20	5.53	7.06	7.17	4.43	4.27	2.00	3.20	1.62
15.	0.92	0.73	1.10	1.22	5.73	5.95	7.78	7.47	3.56	2.04	3.20	1.64
16.	0.88	0.73	1.14	1.14	5.71	5.17	6.44	12.4	3.10	1.94	2.98	1.63
17.	0.88	0.72	1.12	1.12	6.83	5.35	8.25	6.55	2.84	1.95	2.93	1.65
18.	0.88	0.73	1.11	1.12	9.79	6.44	8.61	4.99	2.73	1.72	2.75	1.57
19.	0.88	0.73	1.06	1.14	10.0	6.62	6.82	4.38	2.60	1.57	2.72	1.57
20.	0.88	0.73	1.05	1.30	11.5	7.44	7.17	4.30	2.43	1.66	2.69	1.55
21.	0.88	0.73	1.03	1.46	10.6	7.32	9.01	4.06	2.36	1.62	2.62	1.61
22.	0.88	0.73	1.06	1.59	9.66	7.92	7.12	3.78	2.26	1.51	2.38	1.66
23.	0.84	0.77	1.02	1.48	9.60	8.33	7.10	4.58	2.21	1.53	2.30	1.62
24.	0.83	0.86	1.00	1.42	9.40	8.66	7.67	4.74	2.09	1.49	2.27	1.47
25.	0.88	0.97	0.96	1.56	10.4	8.44	7.49	4.09	2.13	1.49	2.32	1.38
26.	0.85	1.09	0.98	1.53	12.0	8.43	7.30	3.56	2.15	1.40	2.25	1.24
27.	0.90	1.13	0.96	1.55	14.9	7.99	7.56	3.40	2.09	1.40	2.24	1.10
28.	0.92	1.10	0.95	1.75	18.2	7.08	6.93	3.28	2.09	1.69	2.17	1.07
29.	0.94	1.10	0.95	1.90	19.5	7.00	6.67	3.22	2.09	8.74	2.14	1.08
30.	0.89		0.97	1.70	19.5	7.76	6.89	3.15	1.87	12.5	2.10	1.09
31.	0.88		1.03		14.9		6.50	3.07		6.41		1.10
	Extremwerte in m³/s											
am	23.	17.	25.	04.	02.	17.	09.	31.	30.	27.	30.	31.
NQ	0.83	0.68	0.95	1.00	1.53	4.86	5.34	2.82	1.61	1.02	2.03	1.05
HQ	1.06	1.18	1.24	2.05	25.4	18.9	16.2	20.1	5.02	22.2	10.3	2.15
am	02.	27.	03.	28.	29.	02.	20.	16.	13.	29.	05.	01.
	Monatsmittel in m³/s(MQ),l/s.km²(Mq) bzw.Monatssummen in mm (h_A)											
MQ	0.92	0.84	1.06	1.28	7.80	9.61	7.02	5.18	2.71	2.51	3.25	1.57
Mq	10.7	9.86	12.4	15.0	91.5	113	82.3	60.8	31.8	29.5	38.0	18.4
h_A	29	25	33	39	245	292	220	163	82	79	99	48

Reihe: 2003-2007 **Mittlere Monatsmittel in m³/s (MQ),l/s.km²(Mq) bzw. -summen in mm (h_A)**

MQ	0.95	0.77	0.81	1.77	5.26	7.81	7.11	5.28	3.94	3.27	2.31	1.23
Mq	11.1	8.97	9.52	20.7	61.6	91.5	83.4	61.9	46.2	38.3	27.1	14.4
h_A	30	22	25	54	165	237	223	166	120	103	70	37

Reihe: 1961-2008 **Mittlere Monatsmittel mit Extremwerten in m³/s**

NQ	0.40	0.23	0.06	0.23	0.88	2.89	2.52	1.62	1.50	0.84	0.76	0.51
NQ_T	0.42	0.23	0.09	0.45	0.92	3.06	2.68	1.71	1.50	0.84	0.79	0.60
MNQ_T	0.70	0.63	0.61	0.86	2.22	5.06	5.13	3.51	2.62	1.95	1.40	0.91
NMQ	0.52	0.31	0.40	0.56	2.36	5.26	4.06	2.63	2.32	1.21	0.94	0.72
MQ	0.82	0.69	0.78	1.45	5.45	9.17	8.10	5.73	4.04	3.10	2.00	1.22
HMQ	1.35	1.11	1.41	3.41	10.5	14.3	16.8	11.7	11.5	7.58	4.88	2.76
MHQ	1.09	0.83	1.24	3.39	13.7	20.2	19.8	16.5	12.4	9.91	4.83	1.82
HQ	2.80	1.95	2.67	8.34	35.4	67.0	58.1	90.0	74.0	27.2	31.4	5.93

Jahreswerte in m³/s (Q),l/s.km²(Mq), mm (h_A)

	Berichtsjahr			Reihe: 2003 - 2007			Reihe: 1961 - 2008		
NQ	0.68	17.02.		0.48	25.03.2006		0.06	12.03.1981	
NQ_T	0.72	17.02.					0.09	11.03.1981	
$MJNQ_T$							0.57		
NJMQ							2.41		1964
MQ,Mq,h_A	3.65	42.8	1355	3.38	39.7	1255	3.56	41.7	1320
HJMQ							5.43		1965
MJHQ							29.0		
HQ	25.4	29.05.		25.6	10.07.2007		90.0	18.08.1966	

NNQ seit 1961: 0.06 12.03.1981 **HHQ seit** 1961: 90.0 18.08.1966

Berichtsjahr(J) Überschreitungsdauer der Abflüsse in Tagen Reihe(R): 2003-2007

m³/s	Tage(J)	Tage(R)	m³/s	Tage(J)	Tage(R)	m³/s	Tage(J)	Tage(R)	m³/s	Tage(J)	Tage(R)
10000			500			20.0			1.00	305	274.4
8000			350			16.0	4	1.2	0.80	355	315.2
6000			250			12.0	16	7.8	0.60	366	361.0
4000			180			9.00	29	20.2	0.40		365.2
3000			140			7.00	60	43.6	0.30		
2000			100			5.00	97	86.6	0.20		
1600			80.0			3.50	125	139.8	0.10		
1200			60.0			2.50	159	173.6	0.06		
900			40.0			1.80	203	209.4	0.03		
700			30.0			1.40	249	231.2	0.00		

Nr. 706 Kolbnitz a. d. Tauernbahn AHP
Möll

Mst.Nr. 212399 Art: Schreibpegel Einzugsgebiet: 1043.8 km²

Zuleitungen aus: 23.2 km² **Ableitungen aus:** 139.3 km² **E(wirksam):** 927.7 km²

Monat	I	II	III	IV	V	VI	VII	VIII	IX	X	XI	XII
Tag	Tägliche Abflüsse 2008 in m³/s											
1.	7.52	8.44	7.35	8.91	11.4	54.4	47.1	33.6	30.4	16.2	33.2	21.9
2.	7.95	8.04	7.52	10.8	11.0	69.4	44.1	32.3	32.5	15.8	27.4	23.2
3.	9.85	6.50	10.9	12.1	10.9	70.3	43.6	25.5	30.2	15.1	30.4	20.7
4.	8.23	10.9	13.7	11.0	11.1	72.1	43.0	30.0	29.4	13.7	31.0	19.6
5.	7.08	10.1	13.8	7.36	16.7	66.7	35.8	30.3	26.2	11.9	49.4	18.0
6.	6.73	11.7	11.3	6.77	14.4	64.6	31.5	29.4	18.5	17.5	42.1	14.8
7.	10.0	14.2	13.7	16.2	16.2	62.2	42.2	30.7	19.1	21.8	36.8	12.7
8.	10.2	15.6	11.2	15.2	18.2	52.9	42.0	34.7	30.9	19.4	28.9	16.6
9.	10.6	9.84	8.04	13.1	18.7	55.7	36.7	40.3	31.1	20.0	25.7	22.9
10.	9.80	7.05	11.8	12.8	21.0	48.4	34.8	27.8	33.7	18.8	25.5	20.4
11.	9.81	15.2	11.5	11.8	21.6	49.2	33.6	33.2	37.7	11.7	24.1	22.8
12.	7.57	15.7	8.19	8.93	21.6	50.9	31.3	32.5	29.5	11.5	26.0	19.7
13.	8.81	18.5	9.02	7.31	23.3	52.8	35.5	32.0	24.0	18.6	31.6	13.4
14.	13.6	16.3	10.4	12.6	26.8	41.7	44.8	31.4	31.8	18.1	25.1	12.6
15.	11.2	16.5	7.57	12.1	27.6	34.8	46.7	38.1	36.3	17.9	20.3	18.8
16.	13.3	9.24	7.80	13.3	30.4	40.6	40.6	55.1	31.3	23.8	19.6	17.2
17.	15.8	7.14	9.54	13.3	32.2	37.8	43.6	36.8	30.0	14.0	24.3	16.4
18.	10.9	12.5	10.7	11.5	56.3	40.1	57.9	40.5	27.8	11.4	22.5	14.4
19.	7.44	14.4	17.5	7.88	58.3	39.0	42.8	35.9	26.3	11.0	21.8	11.8
20.	7.01	14.6	12.6	7.05	61.4	42.8	37.6	35.3	18.8	14.7	20.5	10.6
21.	7.96	13.3	8.79	13.0	56.9	43.1	52.1	35.4	17.4	16.1	19.9	12.3
22.	8.41	12.1	7.67	12.9	49.7	41.2	39.9	34.5	26.8	18.5	17.6	13.8
23.	8.98	8.48	7.24	13.8	54.0	49.6	39.9	31.7	25.9	17.4	16.4	13.7
24.	12.2	6.74	5.32	12.3	50.9	54.1	39.6	31.5	26.5	16.1	21.7	12.4
25.	7.60	14.5	14.6	11.9	49.0	53.3	37.6	36.3	23.0	10.2	24.3	12.0
26.	6.78	11.2	13.4	9.65	57.5	56.5	35.8	33.9	17.9	9.99	22.5	11.7
27.	7.24	12.4	15.4	8.47	63.3	58.4	34.7	33.0	13.4	16.2	22.8	10.5
28.	15.0	18.3	13.5	15.1	71.7	46.9	45.8	33.8	11.9	16.5	20.1	10.6
29.	14.9	14.5	7.40	15.4	76.2	39.1	44.6	31.5	19.1	49.3	17.2	9.91
30.	13.3		6.37	14.4	82.2	51.5	45.5	27.6	18.0	94.2	14.6	9.72
31.	12.4		11.4		71.9		37.2	20.6		44.5		9.60
	Extremwerte in m³/s											
am	27.	17.	18.	01.	02.	17.	26.	14.	28.	27.	28.	30.
NQ	4.50	4.71	4.91	5.13	6.57	19.0	15.5	11.7	7.66	6.57	8.87	6.83
HQ	35.4	37.7	34.7	38.5	101	83.7	74.1	75.2	52.8	135	60.3	36.9
am	28.	25.	05.	29.	30.	02.	21.	16.	11.	30.	05.	04.
	Monatsmittel in m³/s(MQ),l/s.km²(Mq) bzw.Monatssummen in mm (h_A)											
MQ	9.94	12.2	10.5	11.6	38.5	51.3	40.9	33.4	25.8	20.4	25.4	15.3
Mq	10.7	13.2	11.3	12.5	41.5	55.3	44.1	36.0	27.9	22.0	27.4	16.5
h_A	29	33	30	32	111	143	118	96	72	59	71	43

Reihe: 2003-2007 **Mittlere Monatsmittel in m³/s (MQ),l/s.km²(Mq) bzw. -summen in mm (h_A)**

MQ	12.2	12.9	12.9	15.8	34.1	41.3	38.0	27.1	23.1	26.1	21.3	13.9
Mq	13.1	13.9	13.9	17.0	36.7	44.5	41.0	29.2	24.9	28.1	22.9	15.0
h_A	35	35	37	44	98	115	110	78	65	75	59	39

Reihe: 1976-2008 **Mittlere Monatsmittel mit Extremwerten in m³/s**

NQ	3.76	3.96	3.96	3.90	4.21	10.6	8.32	5.48	4.95	6.07	4.59	2.97
NQ_T	5.23	4.65	4.62	5.86	8.31	20.1	16.3	10.2	7.32	8.51	6.56	5.31
MNQ_T	8.70	8.12	8.19	9.53	17.5	31.7	26.6	20.2	16.8	14.6	12.8	9.63
NMQ	8.68	8.22	7.99	10.9	21.2	28.6	24.3	16.6	11.9	13.1	11.2	9.43
MQ	13.4	13.1	13.2	15.4	35.9	49.6	41.0	30.0	24.8	25.7	20.1	15.0
HMQ	21.2	18.7	20.9	23.2	69.7	77.9	71.0	46.1	42.0	59.2	45.5	28.8
MHQ	37.7	37.8	38.9	43.1	84.6	101	105	76.3	70.7	101	55.5	42.5
HQ	46.2	49.0	47.3	53.5	274	322	267	193	303	319	224	66.3

Jahreswerte in m³/s (Q),l/s.km²(Mq), mm (h_A)

	Berichtsjahr			Reihe: 2003 - 2007			Reihe: 1976 - 2008		
NQ	4.50	27.01.		4.31	09.01.2007		2.97	27.12.1981	
NQ_T	5.32	24.03.					4.62	10.03.1996	
$MJNQ_T$							6.80		
NJMQ							20.3		1990
MQ,Mq,h_A	24.6	26.5	839	23.1	25.0	789	24.8	26.8	846
HJMQ							30.6		2000
MJHQ							173		
HQ	135	30.10.		208	05.10.2005		322	18.06.1991	

NNQ seit 1971: 2.97 27.12.1981 **HHQ seit** 1971: 340 12.06.1972

Berichtsjahr(J) Überschreitungsdauer der Abflüsse in Tagen Reihe(R): 2003-2007

m³/s	Tage(J)	Tage(R)	m³/s	Tage(J)	Tage(R)	m³/s	Tage(J)	Tage(R)	m³/s	Tage(J)	Tage(R)
10000			500			20.0	171	178.0	1.00		
8000			350			16.0	213	235.8	0.80		
6000			250			12.0	274	289.8	0.60		
4000			180			9.00	324	334.0	0.40		
3000			140		0.2	7.00	359	355.4	0.30		
2000			100		0.8	5.00	366	365.0	0.20		
1600			80.0	2	2.0	3.50		365.2	0.10		
1200			60.0	13	10.4	2.50			0.06		
900			40.0	64	40.2	1.80			0.03		
700			30.0	124	83.0	1.40			0.00		

ausgewertet nach Erhebung der Verbund Austrian Hydro Power AG
siehe Tabelle Überleitungen u. Speicherungen d. Berichtsjahrs
durch Kraftwerksrückgabe beeinflusst
Im Jän,Feb,Mrz,Apr,Mai,Jun,Jul,Aug,Sep,Okt,Nov n.erg.W.erm.

Abflüsse

Nr. 708 Drauhofen
Drau

Mst.Nr. 213199 Art: Schreibpegel Einzugsgebiet: 3674.4 km²

Zuleitungen aus: 130.3 km² Ableitungen aus: 76.1 km² E(wirksam): 3728.6 km²

Monat	I	II	III	IV	V	VI	VII	VIII	IX	X	XI	XII
Tag	Tägliche Abflüsse 2008 in m³/s											
1.	21.8	28.4	24.0	49.5	48.7	196	239	174	157	60.3	170	98.4
2.	35.8	26.6	28.3	55.8	56.9	260	214	182	143	62.1	142	93.5
3.	31.3	23.7	42.0	66.3	46.5	251	204	147	132	57.2	126	105
4.	26.4	46.4	53.3	57.5	47.7	275	212	165	128	60.4	119	89.5
5.	22.1	34.0	54.6	39.0	73.8	233	180	161	120	53.4	198	87.7
6.	20.5	37.5	51.8	39.4	64.1	237	159	147	89.1	87.2	167	63.4
7.	39.1	55.9	55.2	74.1	71.4	239	228	168	95.9	77.6	158	56.1
8.	47.4	56.4	32.8	64.0	83.2	211	213	191	139	90.0	137	75.6
9.	31.7	31.6	35.5	65.4	87.7	213	173	224	120	86.8	108	95.4
10.	53.1	23.2	44.4	46.7	94.4	184	163	153	126	85.6	112	92.3
11.	41.2	63.8	44.5	44.7	84.3	184	158	158	144	50.5	101	103
12.	23.3	63.3	42.1	44.1	97.0	191	167	155	122	48.7	107	84.6
13.	29.9	64.9	38.6	38.7	108	196	196	152	109	71.5	120	58.9
14.	56.0	61.5	49.3	64.8	114	165	208	151	125	85.6	103	51.9
15.	41.9	53.5	36.0	52.7	128	126	208	171	148	59.6	88.6	84.7
16.	60.2	30.0	33.1	61.9	132	143	172	230	116	64.4	90.4	74.1
17.	72.8	22.3	37.4	58.0	135	126	181	164	106	52.8	103	72.1
18.	41.3	50.0	39.2	49.8	198	127	230	160	107	48.1	92.9	63.2
19.	27.4	65.1	49.5	31.0	224	134	175	165	93.0	45.3	88.3	49.7
20.	25.8	64.6	41.0	30.0	229	164	158	159	69.2	49.2	90.5	44.5
21.	29.8	43.7	30.9	45.4	207	180	235	162	61.9	66.4	86.4	43.6
22.	45.5	28.6	29.4	60.7	199	170	195	162	101	79.9	71.1	55.7
23.	27.1	31.4	25.8	62.7	212	231	173	140	89.8	62.7	76.3	53.8
24.	55.2	25.5	30.2	65.0	178	257	168	140	90.2	53.4	103	55.3
25.	29.1	49.3	49.0	51.1	158	254	158	157	92.8	41.9	111	50.0
26.	24.9	38.3	42.4	46.6	194	268	149	127	72.8	41.7	92.5	48.9
27.	33.1	36.9	54.2	38.3	223	286	156	142	58.9	74.5	90.3	46.6
28.	61.6	59.2	48.2	65.9	264	262	175	137	51.6	66.1	89.0	39.1
29.	66.3	53.9	28.2	60.1	277	234	166	134	79.8	141	70.8	43.1
30.	67.1		22.2	68.1	298	286	194	111	62.6	300	57.3	38.0
31.	43.6		60.8		257		206	101		177		36.9
	Extremwerte in m³/s											
am	02.	13.	26.	06.	03.	17.	11.	31.	27.	26.	30.	31.
NQ	16.2	17.8	20.6	21.3	36.3	93.4	120	75.6	44.2	35.3	46.4	30.8
HQ	131	133	92.9	119	324	348	287	270	217	391	265	157
am	17.	29.	31.	07.	30.	30.	21.	09.	01.	30.	05.	03.
	Monatsmittel in m³/s(MQ),l/s.km²(Mq) bzw.Monatssummen in mm (h_A)											
MQ	39.8	43.8	40.5	53.2	148	209	187	158	105	77.4	109	66.3
Mq	10.7	11.7	10.8	14.3	39.7	56.2	50.3	42.3	28.2	20.8	29.2	17.8
h_A	29	29	29	37	106	146	135	113	73	56	76	46

Reihe: 2003-2007 **Mittlere Monatsmittel in m³/s (MQ),l/s.km²(Mq) bzw. -summen in mm (h_A)**

MQ	52.5	52.4	56.2	69.8	136	175	167	120	97.1	94.6	77.4	51.1
Mq	14.1	14.0	15.1	18.7	36.6	47.0	44.7	32.2	26.1	25.4	20.8	13.7
h_A	38	35	40	49	98	122	120	86	68	68	54	36

Reihe: 1976-2008 **Mittlere Monatsmittel mit Extremwerten in m³/s**

NQ	14.3	13.9	16.8	4.17	29.9	52.0	66.9	46.4	34.1	3.36	21.3	16.5
NQ_T	20.0	18.8	19.5	27.3	37.9	68.1	84.4	64.1	38.4	37.4	27.0	20.4
MNQ_T	33.7	30.2	32.1	40.5	73.2	129	129	98.5	72.6	59.8	51.5	38.9
NMQ	31.9	32.5	32.8	47.7	84.9	129	125	86.3	55.0	56.7	41.3	33.9
MQ	54.3	50.2	52.6	67.0	152	214	191	142	106	104	81.2	60.5
HMQ	90.3	73.6	95.1	103	292	355	312	196	164	256	190	110
MHQ	122	115	123	153	350	422	439	332	263	334	188	135
HQ	171	147	177	247	857	881	888	796	721	858	659	238

Jahreswerte in m³/s (Q),l/s.km²(Mq), mm (h_L)

	Berichtsjahr			Reihe: 2003 - 2007			Reihe: 1976 - 2008		
NQ	16.2	02.01.		13.9	10.02.2007		3.36	07.10.1988	
NQ_T	20.5	06.01.					18.8	11.02.2007	
$MJNQ_T$							26.5		
NJMQ							86.5		1976
MQ,Mq,h_A	103	27.7	876	95.4	25.6	809	107	28.6	904
HJMQ							128		2000
MJHQ							595		
HQ	391	30.10.		570	12.06.2004		888		19.07.1981

NNQ seit 1974: 3.36 07.10.1988 **HHQ seit** 1974: 888 19.07.1981

Berichtsjahr(J) Überschreitungsdauer der Abflüsse in Tagen Reihe(R): 2003-2007

m³/s	Tage(J)	Tage(R)	m³/s	Tage(J)	Tage(R)	m³/s	Tage(J)	Tage(R)	m³/s	Tage(J)	Tage(R)
10000			500			20.0	366	364.8	1.00		
8000			350		1.4	16.0		365.2	0.80		
6000			250	14	8.2	12.0			0.60		
4000			180	56	31.6	9.00			0.40		
3000			140	109	64.4	7.00			0.30		
2000			100	150	131.2	5.00			0.20		
1600			80.0	183	175.8	3.50			0.10		
1200			60.0	234	260.2	2.50			0.06		
900			40.0	311	327.4	1.80			0.03		
700			30.0	341	350.4	1.40			0.00		

ausgewertet nach Erhebung der Verbund Austrian Hydro Power AG
siehe Tabelle Überleitungen u. Speicherungen d. Berichtsjahrs
zeitweise durch Kraftwerksbetrieb beeinflusst
Im Jän,Feb,Mrz,Apr,Mai,Jun nach ergänzten Wasserständen erm.

Nr. 709 Gries
Lieser

Mst.Nr. 213207 Art: Schreibpegel Einzugsgebiet: 56.5 km²

Ableitungen aus: 11.3 km² E(wirksam): 45.2km²

Monat	I	II	III	IV	V	VI	VII	VIII	IX	X	XI	XII
Tag	Tägliche Abflüsse 2008 in m³/s											
1.	0.39	0.36	0.37	0.36	0.83	2.61	2.23	1.12	0.83	0.66	2.20	0.88
2.	0.36	0.36	0.36	0.34	0.80	3.17	2.12	1.12	0.83	0.64	1.96	0.80
3.	0.38	0.36	0.37	0.33	0.81	3.11	2.12	1.06	0.79	0.80	1.75	0.80
4.	0.40	0.36	0.37	0.33	0.85	2.52	2.18	1.04	0.77	0.73	1.62	0.75
5.	0.40	0.36	0.36	0.33	0.92	2.71	1.63	1.02	0.77	0.71	1.76	0.74
6.	0.40	0.36	0.34	0.32	0.93	2.99	1.25	0.98	0.74	0.76	1.62	0.72
7.	0.38	0.35	0.36	0.33	1.04	2.81	1.25	0.95	0.77	0.80	1.59	0.72
8.	0.36	0.34	0.34	0.33	1.13	2.53	1.24	1.07	0.76	0.78	1.48	0.71
9.	0.36	0.33	0.32	0.32	1.21	2.26	1.18	1.20	0.72	0.77	1.39	0.69
10.	0.36	0.33	0.32	0.36	1.30	2.17	1.13	1.06	0.75	0.77	1.32	0.68
11.	0.36	0.32	0.32	0.42	1.38	2.22	1.07	1.02	0.79	0.77	1.28	0.72
12.	0.38	0.32	0.34	0.47	1.36	2.09	1.08	0.98	0.84	0.77	1.20	0.71
13.	0.37	0.32	0.34	0.40	1.40	1.99	1.15	0.95	0.96	0.74	1.29	0.66
14.	0.36	0.33	0.33	0.40	1.45	1.82	1.34	0.95	1.08	0.74	1.23	0.66
15.	0.36	0.34	0.35	0.40	1.54	1.69	1.32	1.66	1.01	0.77	1.20	0.66
16.	0.36	0.32	0.35	0.40	1.69	1.60	1.19	2.34	0.95	0.77	1.18	0.66
17.	0.36	0.31	0.34	0.40	2.20	1.55	1.56	1.59	0.88	0.77	1.12	0.65
18.	0.35	0.32	0.33	0.40	3.74	1.59	1.90	1.32	0.80	0.77	1.06	0.65
19.	0.33	0.31	0.35	0.40	3.28	1.60	1.64	1.16	0.77	0.77	1.04	0.64
20.	0.33	0.30	0.35	0.43	3.68	1.66	1.54	1.11	0.77	0.72	1.02	0.63
21.	0.33	0.30	0.33	0.50	3.27	1.70	1.66	1.06	0.72	0.72	0.97	0.65
22.	0.35	0.30	0.33	0.56	3.06	1.68	1.48	1.00	0.72	0.72	0.93	0.65
23.	0.36	0.32	0.33	0.58	3.17	1.69	1.41	1.19	0.71	0.71	0.90	0.64
24.	0.36	0.34	0.33	0.66	3.04	1.71	1.31	1.24	0.71	0.66	0.90	0.61
25.	0.36	0.35	0.33	0.69	3.04	2.21	1.23	1.09	0.72	0.66	0.87	0.61
26.	0.35	0.36	0.33	0.67	3.20	2.83	1.19	1.03	0.71	0.66	0.83	0.63
27.	0.37	0.36	0.33	0.67	3.50	2.68	1.20	0.98	0.68	0.66	0.84	0.62
28.	0.41	0.36	0.33	0.74	3.35	2.38	1.15	0.94	0.66	0.68	0.83	0.61
29.	0.38	0.36	0.33	0.85	3.36	2.26	1.24	0.90	0.66	2.01	0.82	0.60
30.	0.36		0.34	0.81	3.28	2.50	1.25	0.87	0.66	5.86	0.82	0.61
31.	0.36		0.35		2.79		1.17	0.84		2.52		0.61
	Extremwerte in m³/s											
am	02.	17.	06.	06.	01.	16.	11.	30.	10.	01.	28.	29.
NQ	0.33	0.27	0.30	0.30	0.77	1.54	1.02	0.83	0.66	0.61	0.77	0.56
HQ	0.47	0.40	0.40	0.90	4.48	4.68	2.48	3.93	1.12	11.7	2.29	0.97
am	28.	25.	01.	28.	18.	02.	01.	15.	13.	30.	01.	01.
	Monatsmittel in m³/s(MQ),l/s.km²(Mq) bzw.Monatssummen in mm (h_A)											
MQ	0.37	0.34	0.34	0.47	2.15	2.21	1.43	1.12	0.78	1.00	1.23	0.68
Mq	8.09	7.45	7.54	10.5	47.5	48.9	31.7	24.9	17.3	22.0	27.3	15.0
h_A	22	19	20	27	127	127	85	67	45	59	71	39

Reihe: 2003-2007 **Mittlere Monatsmittel in m³/s (MQ),l/s.km²(Mq) bzw. -summen in mm (h_A)**

MQ	0.47	0.39	0.40	0.73	1.73	1.64	1.61	1.24	1.12	1.14	0.78	0.51
Mq	10.4	8.68	8.81	16.1	38.3	36.2	35.6	27.4	24.7	25.2	17.3	11.4
h_A	28	22	24	42	102	94	95	73	64	68	45	30

Reihe: 1976-2008 **Mittlere Monatsmittel mit Extremwerten in m³/s**

NQ	0.15	0.19	0.16	0.21	0.35	0.69	0.41	0.19	0.19	0.19	0.06	.025
NQ_T	0.20	0.20	0.19	0.22	0.38	0.69	0.47	0.22	0.20	0.29	0.09	.039
MNQ_T	0.37	0.35	0.35	0.46	1.02	1.46	1.08	0.86	0.79	0.74	0.63	0.46
NMQ	0.25	0.22	0.22	0.30	1.03	1.09	0.84	0.45	0.56	0.40	0.16	0.06
MQ	0.42	0.37	0.42	0.70	2.06	2.25	1.71	1.21	1.14	1.20	0.87	0.57
HMQ	0.73	0.55	0.74	1.62	4.40	5.02	3.43	2.09	2.32	3.14	2.67	1.21
MHQ	0.54	0.45	0.61	1.57	5.11	5.59	6.61	3.98	3.58	4.68	2.04	0.79
HQ	1.47	0.63	1.29	5.79	19.2	17.7	26.9	17.7	18.9	18.5	15.4	2.47

Jahreswerte in m³/s (Q),l/s.km²(Mq), mm (h_L)

	Berichtsjahr			Reihe: 2003 - 2007			Reihe: 1976 - 2008		
NQ	0.27	17.02.		0.19	07.10.2004		.025		12.12.1983
NQ_T	0.30	21.02.					.039		18.12.1983
$MJNQ_T$							0.32		
NJMQ							0.79		2003
MQ,Mq,h_A	1.01	22.4	708	0.98	21.7	685	1.08	23.9	756
HJMQ							1.49		1977
MJHQ							11.2		
HQ	11.7	30.10.		8.59	05.10.2005		26.9		19.07.1981

NNQ seit 1976: .026 12.12.1983 **HHQ seit** 1976: 26.9 19.07.1981

Berichtsjahr(J) Überschreitungsdauer der Abflüsse in Tagen Reihe(R): 2003-2007

m³/s	Tage(J)	Tage(R)	m³/s	Tage(J)	Tage(R)	m³/s	Tage(J)	Tage(R)	m³/s	Tage(J)	Tage(R)
10000			500			20.0			1.00	132	141.2
8000			350			16.0			0.80	172	177.6
6000			250			12.0			0.60	252	220.0
4000			180			9.00			0.40	269	321.0
3000			140			7.00			0.30	366	365.0
2000			100			5.00	1	0.6	0.20		365.2
1600			80.0			3.50	4	2.8	0.10		
1200			60.0			2.50	27	10.8	0.06		
900			40.0			1.80	46	38.2	0.03		
700			30.0			1.40	75	84.6	0.00		

siehe Tabelle Überleitungen u. Speicherungen d. Berichtsjahrs

Abflüsse

Nr. 710 Gmünd-OWF Lieser

Mst.Nr. 212431 Art: Schreibpegel Einzugsgebiet: 360.1 km²
Ableitungen aus: 11.3 km² E(wirksam): 348.8 km²

Monat	I	II	III	IV	V	VI	VII	VIII	IX	X	XI	XII
Tag	Tägliche Abflüsse 2008 in m³/s											
1.	2.69	2.96	3.35	3.20	6.82	11.7	7.75	6.21	5.55	3.66	14.5	6.10
2.	2.40	2.94	3.62	3.09	6.50	12.7	7.44	6.64	5.66	3.59	12.1	5.63
3.	2.50	2.80	3.56	2.87	6.71	12.5	7.38	6.00	5.34	6.70	10.7	5.40
4.	2.84	2.91	3.52	2.80	7.13	11.1	7.96	5.84	5.21	5.51	9.87	5.17
5.	2.92	2.93	3.11	2.76	7.28	12.2	6.64	5.68	5.08	4.74	10.4	5.19
6.	3.11	2.83	2.77	2.79	7.14	13.6	5.99	5.28	4.92	5.15	9.38	5.10
7.	2.82	2.81	3.00	2.87	7.99	12.8	6.71	5.15	6.13	6.02	10.3	4.91
8.	2.75	2.76	2.97	2.76	8.66	11.7	7.07	7.71	5.83	5.93	8.99	4.85
9.	2.69	2.75	2.97	3.12	9.11	11.1	6.23	11.4	5.01	5.59	8.48	4.76
10.	2.84	2.74	2.91	3.76	9.82	11.0	5.76	7.05	4.94	5.37	8.02	4.78
11.	2.86	2.68	2.99	5.49	9.97	11.8	5.46	6.41	6.13	5.12	7.71	5.13
12.	3.29	2.68	3.06	7.06	9.66	11.3	5.69	6.00	7.75	4.90	7.52	5.49
13.	3.39	2.64	3.15	4.68	9.54	12.7	5.69	5.92	7.37	4.72	9.37	5.22
14.	3.11	2.71	2.96	4.35	9.36	11.2	7.55	5.70	6.55	4.79	8.67	4.99
15.	2.98	2.74	3.08	4.39	9.75	10.2	6.37	17.5	5.79	4.76	8.05	4.93
16.	2.98	2.53	3.26	4.10	10.2	9.56	5.64	24.1	5.32	4.56	7.70	5.13
17.	3.12	2.37	3.08	4.06	13.0	9.11	6.32	11.5	5.06	4.79	7.35	5.08
18.	3.06	2.75	2.93	3.95	21.1	8.67	9.28	8.35	4.86	4.48	6.76	5.02
19.	2.98	2.73	2.73	4.55	22.4	8.50	6.91	6.99	4.66	4.31	6.66	4.78
20.	2.98	2.66	2.71	5.28	30.7	8.87	6.48	6.33	4.51	4.38	6.60	4.68
21.	2.98	2.64	2.67	6.56	26.1	8.18	7.74	6.10	4.48	4.32	6.44	5.25
22.	3.00	2.73	2.76	6.80	21.7	7.66	6.47	5.82	4.40	4.29	6.14	5.13
23.	2.91	2.87	2.66	5.89	20.7	7.91	6.25	7.71	4.30	4.28	5.96	5.08
24.	2.88	2.93	2.61	5.69	18.4	8.69	5.96	11.0	4.30	4.25	5.96	4.89
25.	2.97	3.12	2.52	5.78	17.0	8.07	5.67	7.66	4.28	4.10	5.84	4.85
26.	2.87	3.20	2.55	5.47	16.2	8.97	5.75	6.80	4.19	4.09	5.58	4.43
27.	2.94	3.22	2.55	5.55	15.9	10.3	6.39	6.67	4.05	4.07	5.46	4.37
28.	3.08	3.13	2.64	6.34	15.1	8.96	5.71	6.42	4.00	4.33	5.35	4.39
29.	3.04	3.18	2.62	7.34	14.1	8.13	6.16	6.11	3.92	14.1	5.38	4.00
30.	2.97		2.74	6.77	13.6	8.72	6.19	5.83	3.78	34.3	5.47	4.08
31.	2.97		3.00		12.2		6.46	5.73		16.2		4.43
	Extremwerte in m³/s											
am	27.	17.	18.	04.	06.	20.	30.	01.	29.	04.	27.	15.
NQ	1.33	1.79	1.13	2.64	4.30	6.32	3.78	4.41	2.69	2.55	3.98	3.05
HQ	4.74	3.89	4.09	9.87	37.1	17.6	14.6	60.1	21.0	68.5	16.1	9.21
am	27.	14.	02.	12.	20.	05.	18.	15.	12.	30.	01.	01.
	Monatsmittel in m³/s(MQ),l/s.km²(Mq) bzw.Monatssummen in mm (h_A)											
MQ	2.93	2.83	2.94	4.67	13.3	10.3	6.55	7.80	5.11	6.37	7.89	4.94
Mq	8.41	8.10	8.42	13.4	38.3	29.4	18.8	22.4	14.7	18.3	22.6	14.2
h_A	23	20	23	35	102	76	50	60	38	49	59	37

Reihe: 2003-2007	Mittlere Monatsmittel in m³/s (MQ),l/s.km²(Mq) bzw. -summen in mm (h_A)											
MQ	3.04	2.64	3.12	6.49	9.89	8.09	8.85	6.72	5.84	7.23	5.77	3.78
Mq	8.72	7.58	8.95	18.6	28.3	23.2	25.4	19.3	16.7	20.7	16.5	10.8
h_A	23	19	24	48	76	60	68	52	43	56	43	28
Reihe: 1961-2008	**Mittlere Monatsmittel mit Extremwerten in m³/s**											
NQ	0.85	0.64	1.02	1.91	2.62	1.76	1.66	1.80	1.84	1.60	1.28	0.92
NQ_T	1.41	1.48	1.70	1.99	2.75	2.90	3.22	2.31	2.46	1.90	1.76	1.80
MNQ_T	2.48	2.32	2.47	3.56	7.69	8.12	5.96	4.96	4.33	4.07	3.98	3.08
NMQ	1.98	1.68	2.08	3.36	7.02	3.87	4.61	3.18	3.46	2.59	2.34	2.24
MQ	3.02	2.67	3.25	6.34	14.0	11.9	9.38	7.63	7.13	6.58	6.11	4.00
HMQ	5.64	4.25	6.08	12.3	37.9	29.8	18.9	21.7	23.3	22.7	24.3	9.31
MHQ	4.96	4.29	5.89	15.3	34.0	33.0	32.4	29.2	26.8	23.9	18.8	7.16
HQ	20.5	8.69	12.6	36.1	86.4	105	92.5	76.0	140	83.7	190	27.5

Jahreswerte in m³/s (Q),l/s.km²(Mq), mm (h_l)

	Berichtsjahr			Reihe: 2003 - 2007			Reihe: 1961 - 2008		
NQ	1.13	18.03.		0.79	07.02.2005		0.64	13.02.1982	
NQ_T	2.37	17.02.					1.41	12.01.1987	
$MJNQ_T$							2.11		
NJMQ							4.64		1971
MQ,Mq,h_A	6.31	18.1	573	5.96	17.1	540	6.85	19.7	621
HJMQ							12.2		1965
MJHQ							60.8		
HQ	68.5	30.10.		64.8	09.07.2007		190		05.11.1966

NNQ seit 1961: 0.64 13.02.1982 **HHQ seit** 1961: 190 05.11.1966

Berichtsjahr(J)	Überschreitungsdauer der Abflüsse in Tagen									Reihe(R): 2003-2007		
m³/s	Tage(J)	Tage(R)	m³/s	Tage(J)	Tage(R)	m³/s	Tage(J)	Tage(R)	m³/s	Tage(J)	Tage(R)	
10000			500			20.0	8	5.0	1.00			
8000			350			16.0	13	9.2	0.80			
6000			250			12.0	28	23.8	0.60			
4000			180			9.00	58	55.0	0.40			
3000			140			7.00	100	103.8	0.30			
2000			100			5.00	207	174.2	0.20			
1600			80.0			3.50	269	253.0	0.10			
1200			60.0			2.50	364	341.8	0.06			
900			40.0		0.4	1.80	366	365.2	0.03			
700			30.0	2	1.2	1.40			0.00			

siehe Tabelle Überleitungen u. Speicherungen d. Berichtsjahrs
Im Jun,Jul,Aug,Nov nach ergänzten Wasserständen ermittelt

Nr. 711 Ochsenhütte-Hochalm Hochalmbach

Mst.Nr. 212456 Art: Schreibpegel Einzugsgebiet: 9.3 km²

Monat	I	II	III	IV	V	VI	VII	VIII	IX	X	XI	XII
Tag	Tägliche Abflüsse 2008 in m³/s											
1.	.051	.048	.041	.039	0.15	1.53	2.00	1.63	1.32	0.14	0.27	0.13
2.	.051	.047	.043	.038	0.13	2.22	2.43	1.54	1.13	0.14	0.24	0.12
3.	.051	.047	.051	.038	0.14	2.19	2.66	1.40	0.94	0.20	0.20	0.10
4.	.051	.046	.051	.038	0.17	1.79	2.57	1.83	1.06	0.17	0.24	0.09
5.	.051	.046	.051	.038	0.19	2.01	1.62	1.64	1.18	0.20	0.48	0.09
6.	.051	.046	0.05	.038	0.20	2.14	2.13	1.78	1.52	0.16	0.28	0.09
7.	.051	.045	.049	.038	0.26	1.66	2.52	1.97	1.37	0.16	0.24	0.09
8.	.051	.045	.039	.038	0.32	1.19	1.48	2.47	0.91	0.16	0.18	0.08
9.	.051	.044	.038	.038	0.37	0.91	0.96	1.43	0.94	0.16	0.16	0.08
10.	.051	.044	.038	.039	0.35	1.28	0.99	0.90	1.75	0.16	0.15	0.08
11.	.051	.044	.038	0.06	0.33	1.55	1.27	1.15	1.75	0.16	0.14	0.09
12.	.051	.043	.038	0.06	0.29	1.29	2.00	1.54	1.72	0.16	0.13	0.10
13.	.051	.043	.045	.050	0.31	1.08	2.82	1.38	1.68	0.16	0.13	0.09
14.	.051	.042	.039	.040	0.32	0.82	1.83	1.11	0.54	0.28	0.13	0.09
15.	.051	.042	.039	.045	0.39	0.79	0.97	3.53	0.43	0.30	0.16	0.09
16.	.044	.042	.041	.038	0.43	0.66	0.88	1.46	0.37	0.24	0.15	0.08
17.	.039	.041	.038	.038	0.56	0.89	3.03	0.83	0.27	0.26	0.12	0.08
18.	.038	.041	.038	.038	1.38	1.37	1.83	0.71	0.21	0.17	0.24	0.08
19.	.039	.041	.038	.038	0.73	1.60	1.03	0.89	0.18	0.14	0.17	0.08
20.	.038	.040	.038	.050	0.67	2.00	2.01	0.85	0.17	0.13	0.12	0.08
21.	.038	.040	.038	0.06	0.49	2.04	1.67	1.22	0.15	0.12	0.16	0.09
22.	.038	.039	.038	0.06	0.52	2.40	0.83	1.33	0.15	0.12	0.26	0.08
23.	.038	.039	.038	.051	0.69	2.93	0.64	1.58	0.16	0.12	0.16	0.09
24.	.051	.039	.038	0.05	0.55	3.11	0.69	0.90	0.15	0.12	0.12	0.08
25.	.050	.038	.038	0.05	0.65	2.71	0.93	0.89	0.15	0.11	0.10	0.08
26.	.050	.040	.038	0.05	0.96	2.66	1.44	1.02	0.15	0.10	0.09	0.08
27.	.049	.038	.038	0.06	1.55	2.81	1.96	0.90	0.14	0.10	0.09	0.08
28.	.049	.038	.038	0.15	1.81	1.91	1.52	1.02	0.14	0.13	0.09	0.07
29.	.049	.038	.038	0.18	2.09	1.89	1.87	1.20	0.14	1.74	0.09	0.06
30.	.048		.038	0.14	2.42	2.40	1.77	1.24	0.14	0.88	0.09	0.06
31.	.048		.040		1.81		1.44	1.29		0.34		0.06
	Extremwerte in m³/s											
am	16.	25.	01.	01.	01.	16.	23.	18.	28.	25.	29.	24.
NQ	.038	.038	.038	.038	0.12	0.63	0.49	0.49	0.12	0.10	0.08	0.06
HQ	.051	.051	0.06	0.22	2.94	4.83	8.79	7.29	6.46	5.16	0.96	0.23
am	16.	25.	01.	29.	29.	23.	17.	15.	10.	29.	05.	01.
	Monatsmittel in m³/s(MQ),l/s.km²(Mq) bzw.Monatssummen in mm (h_A)											
MQ	.047	.042	.041	0.06	0.68	1.80	1.67	1.37	0.70	0.24	0.17	0.08
Mq	5.09	4.54	4.38	6.03	73.6	193	180	148	74.9	26.1	18.6	9.06
h_A	14	11	12	16	197	500	481	396	194	70	48	23

Reihe: 2003-2007	Mittlere Monatsmittel in m³/s (MQ),l/s.km²(Mq) bzw. -summen in mm (h_A)											
MQ	.000	.000	.000	.043	0.94	1.64	1.77	1.34	0.62	0.34	.013	.011
Mq	.000	.000	.000	4.60	101	176	190	144	66.4	36.7	1.37	1.20
h_A	0	0	0	12	271	457	509	386	172	98	4	3
Reihe: 1961-2008	**Mittlere Monatsmittel mit Extremwerten in m³/s**											
NQ	.006	.009	.010	.005	.012	0.09	0.22	0.26	0.06	.021	.010	.010
NQ_T	.009	.009	.010	.010	.013	0.10	0.26	0.29	0.07	.024	.010	.010
MNQ_T	.026	.026	.028	.050	0.20	0.49	0.75	0.66	0.33	0.11	0.06	.038
NMQ	.010	.010	.010	.011	0.08	0.56	0.69	0.59	0.18	.037	.018	.010
MQ	.031	.028	.037	0.09	0.57	1.38	1.72	1.51	0.77	0.30	0.10	.046
HMQ	0.16	0.26	0.35	0.82	1.83	2.43	2.66	2.18	1.40	0.71	0.40	0.30
MHQ	.049	.039	0.07	0.39	1.84	5.05	7.37	6.87	5.30	2.93	0.48	0.08
HQ	0.27	0.31	0.69	6.81	4.52	10.5	18.5	17.9	16.0	10.8	4.21	0.42

Jahreswerte in m³/s (Q),l/s.km²(Mq), mm (h_l)

	Berichtsjahr			Reihe: 2003 - 2007			Reihe: 1961 - 2008		
NQ	.038	16.01.		.038	09.05.2004		.005	24.04.1998	
NQ_T	.038	20.01.					.009	17.02.1998	
$MJNQ_T$							.024		
NJMQ							0.39		1978
MQ,Mq,h_A	0.58	62.1	1964	1.05	113	3576	0.59	63.2	2000
HJMQ							1.63		2003
MJHQ							9.56		
HQ	8.79	17.07.		11.2	17.08.2007		18.5	19.07.1981	

NNQ seit 1961: .005 24.04.1998 **HHQ seit** 1961: 18.5 19.07.1981

Berichtsjahr(J)	Überschreitungsdauer der Abflüsse in Tagen									Reihe(R): 2003-2007		
m³/s	Tage(J)	Tage(R)	m³/s	Tage(J)	Tage(R)	m³/s	Tage(J)	Tage(R)	m³/s	Tage(J)	Tage(R)	
10000			500			20.0			1.00	88	72.8	
8000			350			16.0			0.80	109	86.6	
6000			250			12.0			0.60	118	100.4	
4000			180			9.00			0.40	126	113.0	
3000			140			7.00			0.30	136	123.0	
2000			100			5.00			0.20	154	132.2	
1600			80.0			3.50	1	1.0	0.10	216	145.4	
1200			60.0			2.50	11	9.0	0.06	253	158.6	
900			40.0			1.80	37	38.8	0.03	366	163.4	
700			30.0			1.40	65	60.2	0.00			

Im Jän,Feb durch Eis beeinflusst
Im Jän,Feb,Mrz,Jul nach ergänzten Wasserständen ermittelt

Nr. 712 Pflüglhof
Malta

Mst.Nr. 212472 Art: Schreibpegel Einzugsgebiet: 131.3 km²
Ableitungen aus: 93.3 km² E(wirksam): 38.0km²

Monat	I	II	III	IV	V	VI	VII	VIII	IX	X	XI	XII
Tag	**Tägliche Abflüsse 2008 in m³/s**											
1.	0.26	0.25	0.43	0.33	1.15	1.66	8.41	0.86	0.65	0.41	3.39	0.53
2.	0.25	0.25	0.47	0.42	1.11	1.88	7.77	0.83	0.62	0.40	2.27	0.50
3.	0.26	0.25	0.47	0.38	1.29	2.15	8.62	0.77	0.59	0.68	1.66	0.47
4.	0.25	0.25	0.55	0.35	1.49	1.71	7.91	0.71	0.57	0.66	1.38	0.44
5.	0.25	0.25	0.44	0.33	1.71	2.01	1.19	0.74	0.55	0.55	2.26	0.42
6.	0.25	0.25	0.38	0.33	1.64	2.75	0.85	0.69	0.53	0.60	1.60	0.41
7.	0.25	0.25	0.36	0.33	1.95	2.80	0.80	0.69	0.53	0.77	1.68	0.41
8.	0.25	0.24	0.33	0.32	2.11	2.01	0.84	0.84	0.55	0.77	1.34	0.40
9.	0.25	0.23	0.33	0.31	2.23	1.64	0.74	1.73	0.51	0.69	1.18	0.38
10.	0.24	0.24	0.33	0.34	2.35	1.49	0.67	1.08	0.51	0.63	1.02	0.38
11.	0.24	0.22	0.33	0.65	2.42	1.44	0.62	0.88	0.61	0.59	0.93	0.45
12.	0.26	0.25	0.32	1.21	2.02	1.38	0.66	0.77	0.62	0.55	0.85	0.50
13.	0.28	0.24	0.34	0.71	1.96	1.36	1.05	0.75	0.81	0.51	1.21	0.46
14.	0.27	0.22	0.34	0.56	1.87	1.20	1.48	0.69	1.25	0.50	1.32	0.45
15.	0.25	0.24	0.36	0.63	1.97	1.03	1.48	2.46	0.93	0.50	1.15	0.41
16.	0.25	0.23	0.50	0.54	2.09	0.94	1.00	5.52	0.79	0.50	1.01	0.41
17.	0.26	0.24	0.45	0.52	2.52	0.88	1.94	2.12	0.71	0.50	0.96	0.41
18.	0.28	0.24	0.42	0.47	7.54	0.98	2.52	1.44	0.69	0.50	0.82	0.41
19.	0.25	0.21	0.37	0.53	5.19	1.00	1.44	1.16	0.62	0.48	0.75	0.41
20.	0.25	0.21	0.34	0.86	6.35	1.11	1.21	1.03	0.56	0.45	0.73	0.40
21.	0.26	0.22	0.33	1.35	4.41	1.14	2.48	1.00	0.55	0.44	0.67	0.57
22.	0.25	0.23	0.31	1.70	3.64	1.11	1.40	0.93	0.50	0.41	0.62	0.72
23.	0.25	0.25	0.30	1.30	3.55	8.82	1.69	1.54	0.50	0.41	0.56	0.77
24.	0.24	0.30	0.29	1.09	3.17	24.0	1.76	1.99	0.50	0.41	0.55	0.66
25.	0.25	0.33	0.27	1.26	2.63	13.6	1.25	1.30	0.49	0.40	0.55	0.58
26.	0.24	0.40	0.27	1.04	2.59	12.5	1.03	1.09	0.47	0.37	0.50	0.49
27.	0.25	0.41	0.28	0.97	2.83	12.3	1.03	0.97	0.45	0.36	0.48	0.43
28.	0.30	0.37	0.27	1.28	2.73	8.65	0.94	0.86	0.45	0.38	0.48	0.39
29.	0.28	0.36	0.27	1.62	3.06	8.35	0.94	0.77	0.42	5.38	0.47	0.35
30.	0.26		0.28	1.24	3.06	11.0	1.25	0.71	0.41	14.6	0.50	0.31
31.	0.25		0.29		2.12		0.95	0.67		3.73		0.31
	Extremwerte in m³/s											
am	01.	19.	25.	01.	02.	16.	11.	07.	28.	02.	26.	30.
NQ	0.22	0.19	0.24	0.30	1.00	0.88	0.60	0.61	0.41	0.36	0.45	0.29
HQ	0.36	0.45	0.61	2.17	10.6	36.2	12.9	13.6	1.46	33.3	3.75	0.80
am	01.	27.	04.	21.	18.	24.	03.	15.	14.	30.	01.	22.
	Monatsmittel in m³/s(MQ),l/s.km²(Mq) bzw.Monatssummen in mm (h_A)											
MQ	0.26	0.26	0.36	0.77	2.73	4.43	2.13	1.21	0.60	1.23	1.10	0.46
Mq	6.73	6.91	9.36	20.2	71.9	117	55.9	31.9	15.7	32.4	28.8	12.1
h_A	18	17	25	52	193	302	150	85	41	87	75	31

Reihe: 2003-2007 **Mittlere Monatsmittel in m³/s (MQ),l/s.km²(Mq) bzw. -summen in mm (h_A)**

MQ	0.29	0.19	0.30	0.98	1.66	1.35	1.61	1.09	0.95	1.38	0.84	0.40
Mq	7.67	5.13	7.96	25.8	43.6	35.5	42.3	28.6	24.9	36.2	22.0	10.6
h_A	21	13	21	67	117	92	113	77	65	97	57	27

Reihe: 1976-2008 **Mittlere Monatsmittel mit Extremwerten in m³/s**

NQ	.011	.035	.034	0.07	0.37	0.49	0.38	0.24	0.32	0.21	0.12	0.05
NQ_T	0.05	.044	.034	0.08	0.39	0.51	0.40	0.25	0.33	0.21	0.12	0.07
MNQ_T	0.18	0.16	0.17	0.34	1.02	1.11	0.80	0.63	0.54	0.55	0.42	0.25
NMQ	0.08	0.06	0.08	0.50	0.94	0.86	0.63	0.38	0.54	0.31	0.16	0.11
MQ	0.25	0.24	0.36	0.95	2.58	2.47	1.92	1.37	1.22	1.39	0.87	0.41
HMQ	0.54	1.57	0.93	2.07	9.12	10.6	6.02	4.15	4.54	4.29	2.90	1.00
MHQ	0.56	1.38	1.26	3.99	12.3	15.0	19.4	15.3	13.8	18.2	4.57	1.18
HQ	3.22	34.9	4.26	15.5	48.0	56.2	77.6	112	82.2	67.4	28.5	7.05

Jahreswerte in m³/s (Q),l/s.km²(Mq), mm (h_J)

	Berichtsjahr			Reihe: 2003 - 2007			Reihe: 1976 - 2008		
NQ	0.19	19.02.		0.10	10.03.2004		.011	16.01.1990	
NQ_T	0.21	20.02.					.034	13.03.1996	
$MJNQ_T$							0.14		
NJMQ							0.67		2003
MQ,Mq,h_A	1.29	34.1	1077	0.92	24.3	767	1.17	30.8	975
HJMQ							3.12		1976
MJHQ							41.8		
HQ	36.2	24.06.		49.0	19.06.2006		112	06.08.1985	

NNQ seit 1965: .011 16.01.1990 **HHQ seit** 1965: 177 02.09.1965

Berichtsjahr(J) Überschreitungsdauer der Abflüsse in Tagen Reihe(R): 2003-2007

m³/s	Tage(J)	Tage(R)	m³/s	Tage(J)	Tage(R)	m³/s	Tage(J)	Tage(R)	m³/s	Tage(J)	Tage(R)
10000			**500**			**20.0**	1	0.2	**1.00**	120	107.6
8000			**350**			**16.0**	1	0.2	**0.80**	144	141.0
6000			**250**			**12.0**	5	0.4	**0.60**	184	192.0
4000			**180**			**9.00**	6	1.2	**0.40**	267	247.4
3000			**140**			**7.00**	14	2.0	**0.30**	305	281.6
2000			**100**			**5.00**	18	4.4	**0.20**	366	330.0
1600			**80.0**			**3.50**	22	9.2	**0.10**		365.2
1200			**60.0**			**2.50**	34	18.0	**0.06**		
900			**40.0**			**1.80**	56	35.2	**0.03**		
700			**30.0**			**1.40**	78	63.0	**0.00**		

siehe Tabelle Überleitungen u. Speicherungen d. Berichtsjahrs
vom 23. Jun bis 5. Jul Spülung
Im Feb,Mrz durch Eis beeinflusst
Im Feb,Mrz,Jul,Aug nach ergänzten Wasserständen ermittelt

Nr. 713 Sandriesen
Malta

Mst.Nr. 212498 Art: Schreibpegel Einzugsgebiet: 266.0 km²
Ableitungen aus: 117.3 km² E(wirksam): 148.7 km²

Monat	I	II	III	IV	V	VI	VII	VIII	IX	X	XI	XII
Tag	**Tägliche Abflüsse 2008 in m³/s**											
1.	0.96	0.85	1.23	1.04	2.65	5.74	9.23	3.58	2.61	1.62	10.6	3.10
2.	0.95	0.84	1.55	1.10	2.61	6.65	8.33	3.83	2.67	1.61	8.25	3.01
3.	0.93	0.84	1.45	1.06	2.75	6.85	9.00	3.50	2.52	2.42	6.74	2.90
4.	0.91	0.87	1.49	1.04	2.93	5.80	9.38	3.25	2.45	2.28	5.97	2.77
5.	0.90	0.84	1.39	1.04	3.28	5.94	4.20	3.10	2.36	2.02	8.09	2.64
6.	0.90	0.84	1.29	1.04	3.12	7.44	3.70	2.90	2.32	1.95	6.57	2.60
7.	0.89	0.84	1.26	1.11	3.66	7.91	3.79	2.81	2.52	2.23	6.76	2.60
8.	0.89	0.84	1.25	1.05	4.15	6.10	3.89	3.86	2.47	2.45	5.85	2.60
9.	0.89	0.84	1.24	1.06	4.45	5.27	3.43	5.67	2.32	2.36	5.37	2.50
10.	0.89	0.84	1.24	1.13	4.78	4.93	3.06	3.95	2.39	2.27	4.89	2.50
11.	0.89	0.84	1.24	1.38	5.00	4.98	2.87	3.42	2.94	2.21	4.58	2.97
12.	0.89	0.84	1.27	2.10	4.52	4.92	2.86	3.13	2.85	2.16	4.32	2.99
13.	0.89	0.84	1.29	1.71	4.48	5.10	3.57	3.02	3.84	2.06	5.36	2.86
14.	0.89	0.84	1.25	1.54	4.53	4.70	6.17	2.94	4.75	1.99	5.78	2.79
15.	0.89	0.84	1.25	1.56	4.78	4.12	5.63	6.45	3.70	1.99	5.30	2.62
16.	0.89	0.84	1.35	1.51	5.05	3.79	4.42	10.9	3.10	2.06	4.85	2.61
17.	0.89	0.84	1.36	1.55	5.98	3.62	5.81	6.22	2.77	2.01	4.70	2.60
18.	0.89	0.84	1.31	1.47	12.9	3.72	7.62	4.74	2.62	2.12	4.21	2.60
19.	0.89	0.84	1.24	1.51	10.2	3.85	5.63	4.20	2.33	2.03	3.96	2.60
20.	0.91	0.82	1.24	1.74	11.9	4.00	5.14	3.82	2.16	1.98	3.89	2.59
21.	0.91	0.76	1.21	2.23	9.38	4.07	6.68	3.76	2.02	1.90	3.69	3.24
22.	0.89	0.76	1.23	2.75	8.15	3.79	5.14	3.58	2.02	1.85	3.48	3.86
23.	0.86	0.77	1.21	2.48	8.25	7.14	5.09	4.21	1.95	1.85	3.24	3.99
24.	0.93	0.83	1.15	2.24	7.76	20.1	4.73	5.34	1.96	1.79	3.21	3.52
25.	0.84	0.89	1.11	2.43	7.10	12.9	4.02	4.11	1.86	1.72	3.20	3.11
26.	0.86	0.98	1.11	2.31	7.42	11.7	3.80	3.54	1.77	1.72	2.99	2.70
27.	0.83	1.03	1.13	2.23	8.32	11.9	4.03	3.08	1.72	1.72	2.92	2.37
28.	0.88	1.05	1.15	2.47	8.52	9.40	3.71	2.94	1.69	1.74	2.92	2.15
29.	0.89	1.09	1.14	3.06	8.15	8.79	3.75	2.75	1.61	11.8	2.88	2.23
30.	0.85		1.11	2.76	7.93	11.2	4.10	2.65	1.64	30.3	2.99	2.24
31.	0.84		1.07		6.55		3.92	2.63		11.3		2.20
	Extremwerte in m³/s											
am	23.	21.	06.	01.	02.	18.	12.	31.	29.	02.	27.	28.
NQ	0.76	0.70	0.86	0.95	2.46	3.38	2.70	2.55	1.55	1.55	2.79	2.04
HQ	1.29	1.19	1.72	3.18	17.3	29.8	12.0	22.4	5.24	59.2	11.2	4.15
am	24.	29.	02.	29.	18.	24.	04.	15.	14.	30.	01.	11.
	Monatsmittel in m³/s(MQ),l/s.km²(Mq) bzw.Monatssummen in mm (h_A)											
MQ	0.89	0.86	1.25	1.72	6.17	6.88	5.06	4.00	2.46	3.53	4.92	2.78
Mq	5.99	5.79	8.42	11.6	41.5	46.3	34.0	26.9	16.6	23.8	33.1	18.7
h_A	16	15	23	30	111	120	91	72	43	64	86	48

Reihe: 2003-2007 **Mittlere Monatsmittel in m³/s (MQ),l/s.km²(Mq) bzw. -summen in mm (h_A)**

MQ	1.53	1.26	1.49	2.93	5.09	4.61	4.77	3.87	3.35	4.18	3.11	1.86
Mq	10.3	8.45	10.1	19.7	34.2	31.0	32.1	26.0	22.5	28.1	20.9	12.5
h_A	27	21	27	51	92	80	86	70	58	75	54	32

Reihe: 1976-2008 **Mittlere Monatsmittel mit Extremwerten in m³/s**

NQ	0.17	0.13	0.26	0.77	1.53	2.13	1.44	1.33	1.48	1.15	0.70	0.53
NQ_T	0.63	0.60	0.52	0.77	1.55	2.21	1.62	1.39	1.49	1.16	0.85	0.69
MNQ_T	1.21	1.08	1.19	1.70	3.50	4.04	3.10	2.68	2.31	2.17	2.04	1.48
NMQ	0.77	0.67	0.70	1.37	3.55	3.09	2.09	1.71	1.99	1.52	1.09	0.80
MQ	1.45	1.30	1.57	2.63	6.31	6.48	5.34	4.04	3.70	4.11	3.06	1.99
HMQ	3.07	3.73	3.97	4.38	14.9	15.0	11.3	8.77	9.19	13.7	8.89	5.15
MHQ	2.46	2.82	2.65	6.20	20.7	22.9	32.7	20.1	22.4	30.7	9.43	3.41
HQ	7.96	28.1	6.26	15.3	97.9	84.2	159	125	100	86.4	55.0	13.5

Jahreswerte in m³/s (Q),l/s.km²(Mq), mm (h_J)

	Berichtsjahr			Reihe: 2003 - 2007			Reihe: 1976 - 2008		
NQ	0.70	21.02.		0.45	28.02.2005		0.13	26.02.1986	
NQ_T	0.76	21.02.					0.52	04.03.1996	
$MJNQ_T$							0.99		
NJMQ							2.40		2003
MQ,Mq,h_A	3.38	22.8	720	3.16	21.3	672	3.51	23.6	747
HJMQ							6.06		1977
MJHQ							63.0		
HQ	59.2	30.10.		58.7	05.10.2005		159	19.07.1981	

NNQ seit 1951: 0.13 26.02.1986 **HHQ seit** 1951: 280 02.09.1965

Berichtsjahr(J) Überschreitungsdauer der Abflüsse in Tagen Reihe(R): 2003-2007

m³/s	Tage(J)	Tage(R)	m³/s	Tage(J)	Tage(R)	m³/s	Tage(J)	Tage(R)	m³/s	Tage(J)	Tage(R)
10000			**500**			**20.0**	2	0.8	**1.00**	309	355.2
8000			**350**			**16.0**	2	1.6	**0.80**	363	365.2
6000			**250**			**12.0**	4	2.6	**0.60**	366	
4000			**180**			**9.00**	18	6.8	**0.40**		
3000			**140**			**7.00**	35	16.4	**0.30**		
2000			**100**			**5.00**	68	53.6	**0.20**		
1600			**80.0**			**3.50**	130	122.6	**0.10**		
1200			**60.0**			**2.50**	197	194.2	**0.06**		
900			**40.0**			**1.80**	244	254.6	**0.03**		
700			**30.0**	1	0.2	**1.40**	267	303.6	**0.00**		

siehe Tabelle Überleitungen u. Speicherungen d. Berichtsjahrs
Im Jän,Dez durch Eis beeinflusst
Im Jän,Feb,Apr,Mai,Jun,Jul,Okt,Nov,Dez n.erg.Wasserständen erm.

Abflüsse

Nr. 714 Döbriach
Rieger Bach

Mst.Nr. 213181 Art: Schreibpegel Einzugsgebiet: 188.8 km²

Monat	I	II	III	IV	V	VI	VII	VIII	IX	X	XI	XII
Tag	Tägliche Abflüsse 2008 in m³/s											
1.	1.33	1.11	1.32	1.62	2.75	3.47	3.31	4.56	3.86	2.29	4.94	4.51
2.	1.23	1.13	1.73	1.55	2.60	5.36	3.19	5.72	3.90	2.28	4.17	3.72
3.	1.24	1.10	1.63	1.43	2.57	4.39	3.09	5.11	3.52	5.58	3.80	3.31
4.	1.28	1.13	1.65	1.38	2.62	3.87	3.69	4.43	3.31	4.06	3.60	3.10
5.	1.30	1.16	1.42	1.38	2.66	4.79	3.24	3.97	3.23	3.18	3.90	3.06
6.	1.35	1.14	1.28	1.36	2.61	5.36	3.26	3.67	3.11	3.06	3.49	3.01
7.	1.29	1.16	1.40	1.57	2.73	5.68	3.83	3.43	3.89	3.16	4.09	2.85
8.	1.26	1.10	1.37	1.46	2.87	6.03	3.93	5.54	3.97	2.91	3.53	2.75
9.	1.26	1.09	1.36	1.71	3.00	6.10	3.43	8.15	3.20	2.81	3.33	2.67
10.	1.24	1.07	1.35	2.11	3.11	5.74	3.10	4.99	3.07	2.72	3.19	2.66
11.	1.24	1.04	1.42	3.24	3.06	6.25	2.90	4.46	3.48	2.66	3.11	3.30
12.	1.59	1.04	1.48	4.58	3.01	6.08	2.77	4.12	3.69	2.60	3.05	4.31
13.	2.14	1.04	1.55	2.93	3.06	8.53	2.74	3.95	3.89	2.55	4.78	3.47
14.	1.41	1.06	1.39	2.48	3.05	7.37	4.49	3.76	3.85	2.50	4.12	3.20
15.	1.30	1.06	1.47	2.31	3.06	6.59	3.30	12.1	3.42	2.48	3.70	3.07
16.	1.28	0.98	1.60	2.13	3.13	6.13	2.87	13.5	3.19	2.45	3.51	3.09
17.	1.33	0.95	1.58	2.13	3.61	5.82	2.88	9.54	3.05	2.41	3.33	3.34
18.	1.33	1.00	1.51	2.04	5.56	5.40	4.07	8.21	2.97	2.38	3.16	3.17
19.	1.28	1.00	1.39	2.19	6.23	5.01	3.23	7.31	2.89	2.34	3.10	3.06
20.	1.26	0.99	1.35	2.27	9.34	5.38	2.98	6.94	2.79	2.30	3.03	2.92
21.	1.24	1.01	1.32	2.87	8.60	4.49	3.47	6.54	2.74	2.26	3.03	3.25
22.	1.20	1.03	1.35	3.14	7.19	4.12	3.08	5.92	2.69	2.23	2.85	3.16
23.	1.15	1.11	1.32	2.76	7.33	4.56	2.85	6.47	2.68	2.25	2.68	3.09
24.	1.12	1.15	1.31	2.56	6.46	5.36	2.70	6.07	2.65	2.24	2.67	3.02
25.	1.12	1.25	1.26	2.59	5.72	4.54	2.59	5.21	2.60	2.17	2.75	2.92
26.	1.11	1.27	1.26	2.45	5.19	4.01	2.68	4.82	2.52	2.15	2.68	2.69
27.	1.17	1.28	1.30	2.49	4.75	4.05	3.04	4.56	2.45	2.15	2.64	2.65
28.	1.22	1.25	1.33	2.70	4.39	3.75	2.67	4.32	2.41	2.36	2.62	2.60
29.	1.21	1.25	1.34	3.09	4.04	3.49	3.40	4.09	2.37	5.55	2.69	2.45
30.	1.17		1.37	2.81	3.79	3.79	3.48	3.87	2.34	9.48	3.07	2.38
31.	1.12		1.49		3.53		4.44	3.75		5.27		2.37
	Extremwerte in m³/s											
am	18.	16.	06.	08.	03.	01.	30.	07.	29.	02.	26.	11.
NQ	0.90	0.85	0.99	1.22	2.45	3.18	1.94	2.68	2.27	1.56	1.68	2.04
HQ	2.59	1.45	2.96	6.34	10.7	12.6	14.3	30.9	7.82	16.3	5.77	7.17
am	12.	25.	02.	12.	19.	13.	30.	15.	12.	30.	07.	01.
	Monatsmittel in m³/s(MQ),l/s.km²(Mq) bzw.Monatssummen in mm (h_A)											
MQ	1.28	1.10	1.42	2.31	4.25	5.18	3.25	5.78	3.12	3.06	3.35	3.07
Mq	6.80	5.84	7.50	12.2	22.5	27.5	17.2	30.6	16.5	16.2	17.8	16.3
h_A	18	15	20	32	60	71	46	82	43	43	46	42

Reihe: 2003-2007	Mittlere Monatsmittel in m³/s (MQ),l/s.km²(Mq) bzw. -summen in mm (h_A)											
MQ	1.79	1.47	1.76	3.25	4.33	3.54	4.29	3.22	3.00	4.05	3.12	2.10
Mq	9.48	7.77	9.33	17.2	22.9	18.8	22.7	17.1	15.9	21.4	16.5	11.1
h_A	25	19	25	45	61	49	61	46	41	57	43	29
Reihe: 1981-2008	**Mittlere Monatsmittel mit Extremwerten in m³/s**											
NQ	0.45	0.43	0.71	0.79	1.25	0.88	0.46	0.97	1.05	0.93	0.80	0.57
NQ_T	0.65	0.59	0.82	0.98	1.58	1.10	1.05	1.08	1.13	1.21	1.05	0.86
MNQ_T	1.33	1.18	1.28	1.93	3.20	2.64	2.25	2.09	2.00	2.20	2.25	1.65
NMQ	0.80	0.85	1.17	1.65	2.23	1.72	1.92	1.89	1.64	1.57	1.36	0.99
MQ	1.64	1.40	1.78	3.16	5.14	4.05	3.95	3.42	3.17	3.91	3.65	2.32
HMQ	3.74	2.60	3.59	5.03	11.3	7.57	8.10	7.31	5.77	12.1	14.2	4.92
MHQ	3.11	2.32	4.17	7.87	13.6	15.0	18.3	15.9	13.6	17.0	11.1	4.97
HQ	16.8	5.02	10.6	18.5	28.4	52.5	42.7	32.7	33.5	68.0	48.4	16.1

Jahreswerte in m³/s (Q),l/s.km²(Mq), mm (h_A)

	Berichtsjahr			Reihe: 2003 - 2007			Reihe: 1981 - 2008		
NQ	0.85	16.02.		0.77	01.03.2006		0.43	14.02.1989	
NQ_T	0.95	17.02.					0.59	04.02.1987	
$MJNQ_T$							1.02		
NJMQ							2.08		1997
MQ,Mq,h_A	3.10	16.4	520	2.98	15.8	500	3.14	16.6	526
HJMQ							3.93		2000
MJHQ							30.6		
HQ	30.9	15.08.		52.5	14.06.2003		68.0	24.10.1993	

NNQ seit 1978: 0.28 02.01.1979 **HHQ seit** 1978: 68.0 24.10.1993

Berichtsjahr(J) Überschreitungsdauer der Abflüsse in Tagen Reihe(R): 2003-2007

m³/s	Tage(J)	Tage(R)	m³/s	Tage(J)	Tage(R)	m³/s	Tage(J)	Tage(R)	m³/s	Tage(J)	Tage(R)
10000			500			20.0		0.4	1.00	363	365.2
8000			350			16.0		1.6	0.80	366	
6000			250			12.0	2	3.2	0.60		
4000			180			9.00	5	9.0	0.40		
3000			140			7.00	13	19.4	0.30		
2000			100			5.00	45	41.4	0.20		
1600			80.0			3.50	107	82.6	0.10		
1200			60.0			2.50	233	159.2	0.06		
900			40.0			1.80	267	266.4	0.03		
700			30.0		0.2	1.40	288	337.8	0.00		

Nr. 716 Seebrücke
Millstätter Seebach

Mst.Nr. 212522 Art: Schreibpegel Einzugsgebiet: 286.3 km²

Monat	I	II	III	IV	V	VI	VII	VIII	IX	X	XI	XII
Tag	Tägliche Abflüsse 2008 in m³/s											
1.	1.84	1.85	1.84	1.84	3.45	6.58	6.72	4.97	6.74	3.03	5.84	4.87
2.	1.84	1.84	1.84	1.84	3.40	6.71	6.35	5.35	6.68	2.99	5.89	5.29
3.	1.84	1.84	1.84	1.84	3.38	7.00	6.09	5.76	6.44	3.57	5.81	5.38
4.	1.84	1.84	1.84	1.84	3.34	6.89	5.81	5.80	6.12	4.51	5.68	5.30
5.	1.84	1.84	1.84	1.84	3.58	6.86	5.75	5.79	5.87	4.46	5.80	5.27
6.	1.84	1.84	1.84	1.84	3.78	7.14	5.52	5.71	5.61	4.39	5.73	5.34
7.	1.80	1.80	1.84	1.84	3.59	7.26	5.65	5.55	5.29	4.29	5.87	5.19
8.	1.69	1.69	1.84	1.88	3.62	7.46	5.69	5.80	5.50	4.22	5.78	5.02
9.	1.68	1.68	1.88	2.00	3.69	7.64	5.64	7.04	5.30	4.14	5.65	4.84
10.	1.68	1.68	1.96	2.06	3.75	7.54	5.45	7.08	5.10	4.02	5.45	4.73
11.	1.72	1.68	1.89	2.23	3.75	7.59	5.27	6.91	5.15	3.91	5.30	5.87
12.	1.88	1.68	2.00	2.41	3.78	7.91	5.05	6.71	5.07	3.82	5.16	6.69
13.	2.05	1.68	2.01	2.55	3.73	8.49	4.83	6.41	5.19	3.71	5.53	6.69
14.	2.09	1.68	2.05	2.61	3.69	9.04	5.06	6.26	5.17	3.62	5.90	6.39
15.	1.86	1.68	2.13	2.75	3.61	9.01	5.14	7.22	4.98	3.57	5.84	6.13
16.	1.93	1.68	2.02	2.76	3.67	8.97	5.02	10.4	4.75	3.48	5.73	5.90
17.	2.22	1.68	2.01	2.71	3.81	8.89	4.69	11.1	4.54	3.41	5.61	5.87
18.	2.32	1.68	2.01	2.56	4.41	8.40	5.09	11.3	4.37	3.25	5.44	5.70
19.	2.16	1.68	2.01	2.60	5.29	7.88	5.00	11.2	4.21	3.14	5.29	5.49
20.	1.98	1.64	2.01	2.63	6.48	7.73	4.83	10.8	4.02	3.09	5.14	5.32
21.	1.85	1.53	2.01	2.66	7.45	7.48	4.81	10.7	3.86	3.02	5.00	5.39
22.	1.88	1.53	2.01	2.85	7.55	7.26	4.67	10.4	3.70	2.97	4.87	5.32
23.	1.96	1.53	2.01	3.01	7.98	7.34	4.38	10.1	3.60	2.96	4.69	5.27
24.	1.85	1.53	2.01	3.09	8.65	8.45	4.24	10.0	3.48	2.96	4.54	5.17
25.	1.84	1.53	1.97	3.08	8.58	8.44	4.16	9.56	3.38	2.96	4.45	5.07
26.	1.88	1.57	1.85	3.01	8.40	8.06	4.09	8.96	3.31	2.96	4.29	4.96
27.	2.00	1.67	1.84	3.02	8.13	7.59	4.18	8.54	3.29	2.96	4.12	4.80
28.	2.05	1.68	1.84	3.11	7.80	7.38	4.18	8.21	3.28	2.96	4.00	4.67
29.	2.13	1.72	1.84	3.33	7.53	6.97	4.10	8.03	3.14	3.32	4.06	4.52
30.	2.02		1.84	3.41	7.20	6.85	4.52	7.57	3.09	4.96	4.29	4.31
31.	1.97		1.84		6.89		4.79	7.09		5.50		4.17
	Extremwerte in m³/s											
am	08.	21.	01.	08.	07.	01.	23.	01.	26.	22.	28.	31.
NQ	1.68	1.53	1.79	1.84	2.19	6.16	3.62	4.59	2.96	2.76	3.39	3.96
HQ	2.37	1.89	2.19	3.62	9.02	9.32	6.99	11.5	6.99	5.89	6.16	6.99
am	18.	01.	15.	26.	24.	13.	01.	16.	01.	30.	01.	12.
	Monatsmittel in m³/s(MQ),l/s.km²(Mq) bzw.Monatssummen in mm (h_A)											
MQ	1.92	1.69	1.93	2.51	5.29	7.69	5.06	7.95	4.68	3.62	5.23	5.32
Mq	6.71	5.90	6.74	8.76	18.5	26.9	17.7	27.8	16.3	12.6	18.3	18.6
h_A	18	15	18	23	49	70	47	74	42	34	47	48

Reihe: 2003-2007	Mittlere Monatsmittel in m³/s (MQ),l/s.km²(Mq) bzw. -summen in mm (h_A)											
MQ	2.67	2.12	2.54	4.27	5.91	5.19	6.04	3.97	4.48	5.53	4.15	3.18
Mq	9.34	7.39	8.88	14.9	20.6	18.1	21.1	13.9	15.6	19.3	14.5	11.1
h_A	25	19	24	39	55	47	56	37	41	52	38	29
Reihe: 1966-2008	**Mittlere Monatsmittel mit Extremwerten in m³/s**											
NQ	1.10	1.08	1.34	1.51	2.19	2.00	1.88	1.66	1.60	1.31	1.15	1.24
NQ_T	1.10	1.09	1.36	1.53	2.35	2.00	1.88	1.66	1.60	1.31	1.20	1.24
MNQ_T	2.29	2.10	2.17	3.26	5.42	5.23	4.35	3.72	3.41	3.42	3.24	2.89
NMQ	1.20	1.34	1.50	2.12	2.77	2.43	2.37	2.28	1.92	1.67	1.78	1.55
MQ	2.71	2.40	2.80	4.61	7.50	6.74	6.06	5.17	4.80	5.15	4.97	3.83
HMQ	5.78	4.96	6.42	12.7	22.1	16.3	14.5	12.5	11.3	15.1	18.6	9.99
MHQ	3.43	2.90	3.70	6.24	9.43	8.73	8.21	7.22	6.87	7.33	7.15	5.32
HQ	8.13	7.23	7.23	16.5	27.0	20.6	20.4	21.0	16.2	28.6	28.8	18.3

Jahreswerte in m³/s (Q),l/s.km²(Mq), mm (h_A)

	Berichtsjahr			Reihe: 2003 - 2007			Reihe: 1966 - 2008		
NQ	1.53	21.02.		1.39	10.03.2005		1.08	17.02.1998	
NQ_T	1.53	22.02.					1.09	17.02.1998	
$MJNQ_T$							1.73		
NJMQ							3.03		1971
MQ,Mq,h_A	4.41	15.4	488	4.16	14.5	459	4.74	16.6	523
HJMQ							7.94		1975
MJHQ							14.4		
HQ	11.5	16.08.		23.5	09.10.2005		28.8	20.11.1996	

NNQ seit 1965: 1.08 17.02.1998 **HHQ seit** 1965: 28.8 20.11.1996

Berichtsjahr(J) Überschreitungsdauer der Abflüsse in Tagen Reihe(R): 2003-2007

m³/s	Tage(J)	Tage(R)	m³/s	Tage(J)	Tage(R)	m³/s	Tage(J)	Tage(R)	m³/s	Tage(J)	Tage(R)
10000			500			20.0		1.4	1.00		365.2
8000			350			16.0		2.2	0.80		
6000			250			12.0		10.6	0.60		
4000			180			9.00	12	19.8	0.40		
3000			140			7.00	53	34.0	0.30		
2000			100			5.00	148	81.2	0.20		
1600			80.0			3.50	218	180.0	0.10		
1200			60.0			2.50	263	276.4	0.06		
900			40.0			1.80	340	355.2	0.03		
700			30.0			1.40	366	365.0	0.00		

Abflüsse

Nr. 717 Spittal (Fasan) Lieser

Mst.Nr. 212530 Art: Schreibpegel Einzugsgebiet: 1035.5 km²

Ableitungen aus: 130.3 km² E(wirksam): 905.2 km²

Monat	I	II	III	IV	V	VI	VII	VIII	IX	X	XI	XII
Tag	Tägliche Abflüsse 2008 in m³/s											
1.	6.56	6.14	6.76	7.02	16.9	27.9	26.4	17.3	16.0	11.1	34.6	16.3
2.	5.67	6.18	7.68	7.04	16.4	32.6	25.7	20.0	15.9	10.9	29.7	16.1
3.	5.93	6.14	7.47	6.80	16.5	33.5	24.8	19.1	15.3	17.3	25.9	15.0
4.	6.59	6.32	7.79	6.51	17.2	28.5	27.1	17.7	14.8	17.8	23.8	14.4
5.	6.73	6.40	7.14	6.44	18.6	28.2	19.2	17.3	14.3	15.6	29.2	14.1
6.	7.15	6.15	6.31	6.45	17.7	33.6	17.3	16.3	13.9	15.6	24.4	14.0
7.	6.54	6.13	6.76	6.90	19.5	34.4	17.8	15.6	14.8	17.4	24.8	13.5
8.	6.31	5.93	6.60	6.78	21.6	29.4	18.4	18.6	15.9	17.9	22.2	13.2
9.	6.17	5.84	6.49	7.01	22.8	27.0	17.0	31.9	14.1	17.3	20.6	12.8
10.	6.14	5.82	6.42	7.91	24.4	26.1	15.8	22.4	13.6	16.8	19.4	12.6
11.	6.11	5.69	6.67	10.6	24.9	27.4	14.8	19.8	16.1	16.1	18.5	13.9
12.	6.88	5.62	6.66	15.7	23.3	27.0	14.8	18.4	16.4	15.5	17.7	15.0
13.	7.98	5.57	7.22	11.9	23.2	29.6	15.5	17.6	19.3	15.0	21.1	14.4
14.	7.11	5.61	6.74	10.7	23.1	28.5	20.2	17.0	20.3	14.7	21.3	13.8
15.	6.85	5.64	6.80	11.0	24.0	25.6	20.6	28.8	18.1	14.8	20.0	13.7
16.	6.77	5.29	7.40	10.4	25.2	24.1	17.2	55.8	16.6	14.4	19.0	13.5
17.	7.14	4.89	7.37	10.3	29.7	22.9	17.3	34.1	15.5	14.7	18.4	13.8
18.	7.17	5.35	7.13	9.96	52.3	23.0	27.3	29.5	14.7	14.0	17.3	13.4
19.	7.07	5.46	6.65	10.7	47.3	22.9	21.8	26.5	14.0	13.6	16.8	13.3
20.	6.91	5.32	6.55	11.8	57.3	23.8	19.2	24.9	13.4	13.5	16.4	12.9
21.	6.80	5.30	6.40	14.4	50.1	22.9	22.7	23.9	13.0	13.0	16.1	14.2
22.	6.77	5.31	6.62	16.7	44.3	21.7	19.6	22.5	12.7	12.8	15.5	14.6
23.	6.53	5.60	6.48	15.0	43.3	24.3	18.6	22.3	12.5	12.6	14.9	14.7
24.	6.42	5.67	6.36	14.3	40.7	41.8	17.8	26.2	12.3	12.5	14.4	14.3
25.	6.46	5.98	6.02	14.8	38.0	33.6	16.6	22.2	12.3	12.2	14.3	13.7
26.	6.33	6.27	6.02	14.2	37.8	32.4	16.0	20.7	11.9	12.0	13.6	12.7
27.	6.34	6.40	6.05	13.7	38.8	33.9	17.1	19.6	11.6	11.9	13.2	12.0
28.	6.51	6.29	6.25	15.1	38.5	29.1	16.0	18.9	11.5	11.9	12.9	11.6
29.	6.56	6.29	6.18	18.0	35.8	26.7	15.6	18.1	11.3	41.0	13.0	11.0
30.	6.44		6.23	17.1	34.7	29.8	17.3	17.3	11.2	104	13.6	10.3
31.	6.26		6.58		30.3		18.0	16.7		39.3		9.95
	Extremwerte in m³/s											
am	02.	17.	10.	07.	01.	17.	11.	07.	29.	02.	27.	31.
NQ	4.71	3.73	4.98	5.54	14.8	20.9	14.7	15.0	10.3	10.4	12.8	9.43
HQ	8.91	7.45	9.31	19.1	67.8	50.8	34.5	91.6	32.3	188	36.4	19.1
am	18.	25.	11.	21.	18.	24.	18.	16.	12.	30.	01.	01.
	Monatsmittel in m³/s(MQ),l/s.km²(Mq) bzw.Monatssummen in mm (h_A)											
MQ	6.62	5.81	6.70	11.2	30.8	28.4	19.1	22.5	14.4	18.9	19.4	13.5
Mq	7.31	6.42	7.40	12.3	34.0	31.4	21.2	24.8	16.0	20.9	21.5	14.9
h_A	20	16	20	32	91	81	57	67	41	56	56	39

Reihe: 2003-2007 **Mittlere Monatsmittel in m³/s (MQ),l/s.km²(Mq) bzw. -summen in mm (h_A)**

MQ	8.04	6.57	7.83	15.7	25.4	21.6	22.7	17.2	15.6	19.0	15.3	10.2
Mq	8.88	7.26	8.64	17.3	28.0	23.9	25.1	19.0	17.2	21.0	16.9	11.3
h_A	24	18	23	45	75	62	67	51	45	56	44	29

Reihe: 1951-2008 **Mittlere Monatsmittel mit Extremwerten in m³/s**

NQ	3.07	2.78	2.00	5.40	8.58	8.11	6.55	5.80	6.13	3.84	4.86	3.93
NQ_T	3.48	3.54	3.48	5.40	8.87	8.87	6.57	5.94	6.13	5.24	5.52	4.11
MNQ_T	7.03	6.49	7.10	10.8	22.8	26.2	20.1	17.0	13.4	12.0	11.2	8.80
NMQ	4.34	4.25	4.89	8.02	17.3	12.0	11.0	8.38	9.53	7.72	6.36	5.38
MQ	8.73	7.64	9.61	19.0	40.5	41.8	33.2	26.7	22.8	20.6	18.2	12.1
HMQ	19.4	17.5	20.5	47.6	104	112	77.5	72.6	70.7	67.2	63.2	27.5
MHQ	13.6	10.7	16.8	40.0	91.6	104	103	86.6	81.7	74.0	51.7	21.4
HQ	53.6	35.6	54.8	111	283	320	312	386	400	270	390	83.6

Jahreswerte in m³/s (Q),l/s.km²(Mq), mm (h_A)

	Berichtsjahr			Reihe: 2003 - 2007			Reihe: 1951 - 2008		
NQ	3.73	17.02.		3.74	08.02.2005		2.00	05.03.1996	
NQ_T	4.89	17.02.					3.48	31.01.1987	
$MJNQ_T$							5.88		
NJMQ							13.2		2003
MQ,Mq,h_A	16.5	18.2	576	15.4	17.0	538	21.8	24.1	762
HJMQ							40.1		1951
MJHQ							177		
HQ	188	30.10.		138	06.10.2005		400	02.09.1965	

NNQ seit 1951: 2.00 05.03.1996 **HHQ seit** 1951: 400 02.09.1965

Berichtsjahr(J) Überschreitungsdauer der Abflüsse in Tagen Reihe(R): 2003-2007

m³/s	Tage(J)	Tage(R)	m³/s	Tage(J)	Tage(R)	m³/s	Tage(J)	Tage(R)	m³/s	Tage(J)	Tage(R)
10000			500			20.0	94	83.0	1.00		
8000			350			16.0	160	131.4	0.80		
6000			250			12.0	243	198.4	0.60		
4000			180			9.00	265	265.6	0.40		
3000			140			7.00	283	315.6	0.30		
2000			100	1	0.2	5.00	365	364.2	0.20		
1600			80.0	1	0.6	3.50	366	365.2	0.10		
1200			60.0	1	2.4	2.50			0.06		
900			40.0	11	9.8	1.80			0.03		
700			30.0	29	26.2	1.40			0.00		

siehe Tabelle Überleitungen u. Speicherungen d. Berichtsjahrs
Im Jän,Feb,Mrz,Apr,Mai,Jun,Jul,Aug,Sep,Okt,Nov n.erg.W.erm.

Nr. 720 Sonnberg Tiebelbach

Mst.Nr. 213231 Art: Schreibpegel Einzugsgebiet: 91.1 km²

Monat	I	II	III	IV	V	VI	VII	VIII	IX	X	XI	XII
Tag	Tägliche Abflüsse 2008 in m³/s											
1.	0.94	1.02	0.95	1.15	1.12	1.23	1.21	1.30	1.28	1.05	1.74	3.80
2.	0.94	1.10	1.00	1.15	1.11	1.36	1.15	1.39	1.28	1.06	1.51	2.91
3.	0.94	1.10	0.99	1.07	1.10	1.34	1.15	1.39	1.28	2.05	1.44	2.44
4.	0.95	1.09	1.11	1.02	1.10	1.42	1.15	1.18	1.21	2.21	1.43	2.11
5.	0.95	1.17	1.01	0.97	1.14	1.86	1.13	1.27	1.21	1.50	1.49	1.99
6.	0.97	1.10	0.95	1.00	1.18	2.18	1.04	1.11	1.18	1.34	1.41	2.04
7.	0.97	0.98	0.96	1.24	1.08	2.00	1.24	1.06	1.23	1.28	1.46	1.95
8.	0.96	0.93	1.00	1.09	1.06	1.80	1.45	1.60	1.43	1.28	1.43	1.82
9.	0.96	0.93	1.05	1.12	1.08	1.66	1.21	2.39	1.18	1.25	1.42	1.74
10.	0.95	0.96	1.12	1.15	0.99	1.55	1.14	1.42	1.18	1.20	1.40	1.68
11.	0.95	0.97	1.10	1.11	1.05	2.06	1.09	1.33	1.33	1.23	1.37	3.40
12.	1.04	0.95	1.20	1.60	0.99	1.88	1.05	1.26	1.38	1.22	1.38	5.54
13.	1.46	0.92	1.25	1.45	0.97	2.29	1.12	1.24	1.53	1.19	2.03	3.53
14.	1.19	0.89	1.16	1.20	0.97	1.93	2.19	1.25	1.61	1.14	2.32	2.91
15.	1.13	0.90	1.11	1.19	0.94	1.70	1.50	2.78	1.53	1.11	1.78	2.84
16.	1.08	0.90	1.12	1.18	0.93	1.53	1.16	4.29	1.37	1.07	1.68	2.75
17.	1.22	0.88	1.17	1.18	0.93	1.71	1.14	2.24	1.23	1.10	1.59	3.21
18.	1.28	0.89	1.22	1.18	1.03	1.60	1.51	1.96	1.22	1.07	1.55	2.84
19.	1.16	0.94	1.16	1.20	1.35	1.44	1.26	1.76	1.20	1.08	1.53	2.63
20.	1.12	0.92	1.13	1.12	2.52	1.56	1.30	1.87	1.18	1.13	1.56	2.47
21.	1.09	0.96	1.02	1.29	2.01	1.41	1.59	1.87	1.14	1.10	1.50	2.38
22.	1.09	0.91	1.01	1.38	1.84	1.32	1.32	1.65	1.14	1.03	1.46	2.37
23.	1.07	0.93	1.01	1.32	1.84	1.29	1.18	1.67	1.17	1.05	1.40	2.28
24.	1.05	0.94	1.01	1.20	1.77	1.36	1.16	2.06	1.15	1.04	1.41	2.21
25.	1.05	0.93	0.98	1.18	1.48	1.31	1.11	1.68	1.13	1.02	1.37	2.15
26.	1.01	0.95	1.00	1.17	1.41	1.28	1.11	1.57	1.09	1.04	1.32	2.06
27.	0.97	0.97	1.05	1.10	1.35	1.37	1.25	1.44	1.08	1.05	1.33	2.02
28.	1.06	0.92	1.14	1.10	1.33	1.32	1.15	1.41	1.09	1.03	1.31	1.97
29.	1.02	0.90	1.14	1.14	1.29	1.23	1.15	1.36	1.08	1.57	1.35	1.91
30.	1.02		1.17	1.14	1.26	1.31	1.17	1.30	1.07	2.94	1.80	1.85
31.	1.02		1.16		1.23		1.17	1.28		2.02		1.70
	Extremwerte in m³/s											
am	16.	14.	06.	08.	10.	19.	06.	01.	09.	21.	26.	10.
NQ	0.68	0.42	0.81	0.69	0.57	0.58	0.45	0.75	0.78	0.63	1.13	1.64
HQ	1.76	1.58	1.67	1.81	2.93	3.97	3.35	7.80	2.25	5.08	2.84	6.53
am	13.	06.	12.	12.	20.	11.	14.	16.	12.	03.	14.	12.
	Monatsmittel in m³/s(MQ),l/s.km²(Mq) bzw.Monatssummen in mm (h_A)											
MQ	1.05	0.96	1.08	1.18	1.27	1.58	1.24	1.66	1.24	1.30	1.53	2.50
Mq	11.6	10.6	11.8	13.0	14.0	17.3	13.7	18.2	13.6	14.3	16.7	27.4
h_A	31	26	32	34	37	45	37	49	35	38	43	71

Reihe: 2003-2007 **Mittlere Monatsmittel in m³/s (MQ),l/s.km²(Mq) bzw. -summen in mm (h_A)**

MQ	1.43	1.38	1.62	2.04	1.74	1.55	1.69	1.69	1.70	1.94	1.80	1.53
Mq	15.7	15.1	17.8	22.3	19.1	17.0	18.5	18.6	18.6	21.3	19.8	16.8
h_A	42	38	48	58	51	44	50	50	48	57	51	44

Reihe: 1981-2008 **Mittlere Monatsmittel mit Extremwerten in m³/s**

NQ	0.42	0.33	0.33	0.27	0.16	.013	.021	.048	0.09	0.18	0.10	0.24
NQ_T	0.79	0.74	0.74	0.83	0.76	0.65	0.81	0.87	0.90	0.92	0.97	0.84
MNQ_T	1.22	1.15	1.18	1.48	1.34	1.25	1.26	1.27	1.29	1.40	1.53	1.45
NMQ	0.85	0.85	0.87	0.93	0.88	0.88	1.06	0.99	1.02	1.02	1.11	0.99
MQ	1.42	1.29	1.52	1.83	1.78	1.62	1.70	1.67	1.68	1.94	2.01	1.76
HMQ	2.49	1.91	2.20	3.27	2.86	2.79	2.77	3.41	2.72	4.05	4.53	2.78
MHQ	2.39	1.97	3.30	3.62	4.65	4.56	6.18	5.83	6.22	7.05	5.02	3.56
HQ	8.99	2.80	7.97	7.93	10.7	9.95	14.0	13.5	18.6	20.6	13.8	11.0

Jahreswerte in m³/s (Q),l/s.km²(Mq), mm (h_A)

	Berichtsjahr			Reihe: 2003 - 2007			Reihe: 1981 - 2008		
NQ	0.42	14.02.		0.18	03.10.2003		.013	01.06.1984	
NQ_T	0.88	17.02.					0.65	02.06.1984	
$MJNQ_T$							0.97		
NJMQ							1.17		2007
MQ,Mq,h_A	1.39	15.2	481	1.66	18.2	577	1.69	18.5	585
HJMQ							2.08		1981
MJHQ							10.4		
HQ	7.80	16.08.		9.95	20.06.2004		20.6	06.10.1982	

NNQ seit 1977: .013 01.06.1984 **HHQ seit** 1977: 20.6 06.10.1982

Berichtsjahr(J) Überschreitungsdauer der Abflüsse in Tagen Reihe(R): 2003-2007

m³/s	Tage(J)	Tage(R)	m³/s	Tage(J)	Tage(R)	m³/s	Tage(J)	Tage(R)	m³/s	Tage(J)	Tage(R)
10000			500			20.0			1.00	318	351.2
8000			350			16.0			0.80	366	365.2
6000			250			12.0			0.60		
4000			180			9.00			0.40		
3000			140			7.00		0.2	0.30		
2000			100			5.00	1	1.6	0.20		
1600			80.0			3.50	4	8.2	0.10		
1200			60.0			2.50	15	38.0	0.06		
900			40.0			1.80	56	115.2	0.03		
700			30.0			1.40	114	203.2	0.00		

zeitweise durch Kraftwerksbetrieb beeinflusst
Im Jän,Jul,Aug nach ergänzten Wasserständen ermittelt

Abflüsse

Nr. 722 Urlaken-OWF
Ossiacher Seebach

Mst.Nr. 212597 Art: Schreibpegel Einzugsgebiet: 169.7 km²

Monat	I	II	III	IV	V	VI	VII	VIII	IX	X	XI	XII
Tag	Tägliche Abflüsse 2008 in m³/s											
1.	1.20	1.22	1.18	1.92	1.90	2.02	2.16	2.03	2.85	2.02	2.19	2.59
2.	1.18	1.25	1.28	1.93	1.92	2.00	2.13	2.05	2.81	2.03	2.24	2.92
3.	1.15	1.30	1.41	1.88	1.90	2.02	2.06	2.06	2.73	2.12	2.18	3.06
4.	1.14	1.30	1.58	1.87	1.88	2.00	2.09	2.05	2.67	2.37	2.16	3.13
5.	1.14	1.30	1.65	1.87	1.92	2.11	2.15	2.08	2.62	2.39	2.22	3.18
6.	1.14	1.33	1.64	1.87	1.97	2.10	2.09	2.09	2.59	2.39	2.20	3.27
7.	1.14	1.36	1.64	1.91	1.97	2.15	2.07	2.05	2.53	2.35	2.25	3.27
8.	1.14	1.38	1.67	1.96	1.97	2.15	2.13	2.06	2.62	2.31	2.25	3.27
9.	1.14	1.37	1.68	1.78	1.94	2.15	2.15	2.36	2.60	2.28	2.24	3.26
10.	1.14	1.32	1.66	1.68	1.90	2.14	2.11	2.38	2.51	2.28	2.18	3.22
11.	1.14	1.31	1.68	1.68	1.88	2.15	1.95	2.38	2.50	2.28	2.17	3.55
12.	1.18	1.32	1.67	1.83	1.87	2.26	1.84	2.30	2.54	2.22	2.15	4.37
13.	1.27	1.35	1.68	1.87	1.87	2.34	1.86	2.26	2.69	2.18	2.24	4.78
14.	1.30	1.43	1.68	1.88	1.85	2.46	2.08	2.25	2.62	2.17	2.37	4.92
15.	1.30	1.42	1.69	1.87	1.77	2.46	2.19	2.33	2.62	2.17	2.38	5.01
16.	1.30	1.48	1.69	1.87	1.73	2.42	2.15	3.04	2.56	2.13	2.38	5.09
17.	1.30	1.48	1.77	1.87	1.77	2.45	2.12	3.27	2.50	2.13	2.38	5.24
18.	1.36	1.46	1.78	1.87	1.79	2.50	2.18	3.31	2.49	2.05	2.38	5.33
19.	1.34	1.43	1.82	1.87	1.89	2.49	2.16	3.31	2.39	2.03	2.35	5.42
20.	1.34	1.43	1.79	1.87	2.12	2.50	2.17	3.29	2.39	1.99	2.32	5.41
21.	1.34	1.47	1.77	1.90	2.22	2.49	2.32	3.36	2.31	1.91	2.30	5.34
22.	1.32	1.48	1.79	1.97	2.28	2.46	2.27	3.26	2.28	1.87	2.27	5.26
23.	1.30	1.48	1.78	1.97	2.33	2.44	2.19	3.23	2.28	1.85	2.26	5.22
24.	1.30	1.48	1.86	1.97	2.37	2.44	2.15	3.33	2.23	1.83	2.21	5.10
25.	1.30	1.43	1.84	1.97	2.38	2.38	2.15	3.27	2.17	1.81	2.26	5.09
26.	1.30	1.37	1.80	1.97	2.35	2.38	2.08	3.23	2.17	1.74	2.25	4.96
27.	1.25	1.36	1.83	1.97	2.35	2.33	2.15	3.19	2.17	1.68	2.17	4.85
28.	1.26	1.30	1.87	1.94	2.29	2.26	2.15	3.10	2.12	1.66	2.16	4.75
29.	1.24	1.19	1.87	1.95	2.23	2.25	2.12	3.10	2.07	1.74	2.21	4.62
30.	1.22		1.88	1.92	2.13	2.19	2.07	3.00	2.06	2.01	2.29	4.52
31.	1.22		1.89		2.05		2.03	2.95		2.14		4.41
	Extremwerte in m³/s											
am	01.	29.	01.	11.	15.	03.	06.	01.	30.	28.	01.	01.
NQ	1.14	1.06	1.08	1.59	1.68	1.94	1.84	1.94	1.97	1.65	2.15	2.38
HQ	1.39	1.58	1.97	2.07	2.39	2.61	2.38	3.40	2.85	2.39	2.38	5.42
am	18.	18.	30.	23.	23.	17.	21.	17.	01.	04.	14.	18.
	Monatsmittel in m³/s(MQ),l/s.km²(Mq) bzw.Monatssummen in mm (h_A)											
MQ	1.24	1.37	1.70	1.89	2.03	2.28	2.11	2.71	2.46	2.07	2.25	4.34
Mq	7.30	8.09	10.0	11.1	11.9	13.5	12.5	16.0	14.5	12.2	13.3	25.5
h_A	20	20	27	29	32	35	33	43	38	33	34	66

Reihe: 2003-2007	Mittlere Monatsmittel in m³/s (MQ),l/s.km²(Mq) bzw. -summen in mm (h_A)											
MQ	2.44	2.03	2.30	3.64	2.99	2.56	2.78	2.35	2.50	2.79	2.76	2.49
Mq	14.4	11.9	13.5	21.4	17.6	15.1	16.4	13.9	14.7	16.4	16.2	14.7
h_A	38	30	36	56	47	39	44	37	38	44	42	38
Reihe: 1971-2008	**Mittlere Monatsmittel mit Extremwerten in m³/s**											
NQ	1.14	1.06	0.98	1.18	1.44	1.35	1.22	0.96	0.96	0.05	0.89	1.14
NQ_T	1.14	1.19	1.18	1.18	1.45	1.35	1.24	0.96	1.05	0.26	0.89	1.22
MNQ_T	2.24	2.06	2.10	2.68	2.77	2.52	2.58	2.28	2.14	2.33	2.60	2.62
NMQ	1.24	1.30	1.36	1.48	1.62	1.52	1.44	1.12	1.15	1.12	1.12	1.46
MQ	2.52	2.26	2.48	3.28	3.34	3.02	3.09	2.68	2.55	3.06	3.28	3.15
HMQ	6.01	3.89	5.20	6.38	6.04	5.83	6.99	4.96	4.69	8.93	8.52	9.13
MHQ	2.95	2.58	3.07	3.80	3.86	3.60	3.66	3.23	3.12	3.82	4.17	3.82
HQ	6.77	6.08	6.44	7.24	7.47	6.44	8.00	6.11	6.86	11.5	14.2	13.6

Jahreswerte in m³/s (Q),l/s.km²(Mq), mm (h_l)

	Berichtsjahr			Reihe: 2003 - 2007			Reihe: 1971 - 2008		
NQ	1.06	29.02.		1.14	30.12.2007		0.05	21.10.1986	
NQ_T	1.14	07.01.					0.26	22.10.1986	
$MJNQ_T$							1.56		
NJMQ							1.77		2007
MQ,Mq,h_A	2.21	13.0	412	2.61	15.4	486	2.90	17.1	540
HJMQ							4.03		1975
MJHQ							6.14		
HQ	5.42	18.12.		6.50	13.07.2004		14.2	27.11.2000	
NNQ seit 1965:	0.05	21.10.1986		**HHQ seit** 1965:	14.2	27.11.2000			

Berichtsjahr(J)	Überschreitungsdauer der Abflüsse in Tagen											Reihe(R): 2003-2007
m³/s	Tage(J)	Tage(R)	m³/s	Tage(J)	Tage(R)	m³/s	Tage(J)	Tage(R)	m³/s	Tage(J)	Tage(R)	
10000			500			20.0			1.00	366	365.2	
8000			350			16.0			0.80			
6000			250			12.0			0.60			
4000			180			9.00			0.40			
3000			140			7.00			0.30			
2000			100			5.00	11	18.6	0.20			
1600			80.0			3.50	21	69.2	0.10			
1200			60.0			2.50	66	165.4	0.06			
900			40.0			1.80	273	257.8	0.03			
700			30.0			1.40	316	350.2	0.00			

Nr. 723 Töbring
Treffner Bach

Mst.Nr. 213116 Art: Schreibpegel Einzugsgebiet: 140.1 km²

Monat	I	II	III	IV	V	VI	VII	VIII	IX	X	XI	XII
Tag	Tägliche Abflüsse 2008 in m³/s											
1.	0.68	0.72	0.79	0.99	1.14	1.20	1.59	3.65	2.06	1.25	2.55	5.29
2.	0.68	0.80	0.90	0.88	1.05	2.73	1.63	2.71	2.38	1.24	2.01	3.21
3.	0.68	0.73	0.81	0.77	0.97	1.98	1.54	2.25	1.96	3.00	1.75	2.52
4.	0.68	0.78	0.93	0.71	0.94	1.87	2.36	1.74	1.85	2.52	1.65	2.18
5.	0.69	0.88	0.87	0.64	1.01	3.13	1.91	1.81	1.75	1.69	1.93	2.06
6.	0.74	0.83	0.70	0.63	0.97	3.43	1.83	1.56	1.69	1.47	1.74	1.96
7.	0.70	0.81	0.78	0.93	0.89	2.82	2.30	1.45	2.02	1.36	2.13	1.76
8.	0.70	0.70	0.83	0.83	0.86	3.46	2.76	2.56	2.23	1.34	1.87	1.63
9.	0.67	0.71	0.90	0.90	0.85	3.39	2.14	3.75	1.77	1.27	1.71	1.55
10.	0.68	0.70	0.97	0.93	0.85	2.62	1.75	1.97	1.69	1.26	1.63	1.56
11.	0.68	0.67	1.07	1.18	0.85	2.86	1.55	1.71	1.94	1.21	1.58	2.61
12.	1.07	0.67	1.10	2.25	0.83	3.06	1.44	1.54	1.97	1.22	1.55	4.94
13.	2.04	0.62	1.14	1.64	0.83	5.33	1.47	1.49	2.28	1.17	3.12	3.19
14.	1.08	0.64	0.98	1.31	0.79	4.17	3.07	1.44	2.26	1.16	2.82	2.75
15.	0.91	0.64	0.99	1.17	0.75	3.50	1.98	8.92	2.11	1.13	2.21	2.67
16.	0.86	0.55	1.07	1.07	0.69	3.05	1.57	8.08	1.83	1.15	2.01	2.74
17.	0.96	0.59	1.09	1.12	0.75	3.39	1.49	4.68	1.68	1.10	1.89	3.42
18.	0.99	0.67	1.07	1.06	1.18	3.14	2.44	3.92	1.62	1.12	1.80	3.06
19.	0.92	0.64	0.93	1.12	1.66	2.77	1.77	3.46	1.58	1.12	1.69	2.76
20.	0.89	0.63	0.88	1.01	3.49	2.84	1.62	3.35	1.53	1.10	1.65	2.57
21.	0.87	0.62	0.83	1.30	2.45	2.41	2.24	3.13	1.48	1.07	1.66	2.74
22.	0.83	0.64	0.88	1.57	2.03	2.15	1.80	2.84	1.45	1.06	1.61	2.71
23.	0.77	0.70	0.85	1.37	2.87	2.29	1.54	3.29	1.46	1.07	1.47	2.58
24.	0.73	0.69	0.86	1.18	2.39	2.34	1.39	3.74	1.43	1.08	1.49	2.46
25.	0.75	0.75	0.84	1.15	1.90	2.05	1.32	2.91	1.41	1.05	1.50	2.33
26.	0.72	0.76	0.79	1.08	1.70	1.84	1.32	2.66	1.41	1.06	1.44	2.05
27.	0.75	0.75	0.88	1.01	1.50	2.19	1.66	2.44	1.35	1.04	1.42	1.98
28.	0.76	0.73	0.98	0.97	1.40	1.97	1.28	2.34	1.31	1.08	1.45	1.92
29.	0.75	0.72	1.07	1.12	1.32	1.65	1.40	2.25	1.29	2.32	1.53	1.82
30.	0.74		1.16	1.06	1.27	1.89	1.34	2.14	1.28	4.46	2.21	1.71
31.	0.72		1.05		1.21		1.52	2.08		2.84		1.98
	Extremwerte in m³/s											
am	18.	03.	06.	21.	16.	29.	15.	10.	16.	12.	05.	23.
NQ	0.19	0.11	0.28	0.18	.035	0.17	0.13	.014	0.28	0.23	0.28	0.35
HQ	3.35	2.01	2.92	3.03	5.16	10.4	7.56	31.1	4.65	8.27	4.30	12.4
am	27.	28.	25.	21.	20.	13.	04.	15.	16.	30.	09.	01.
	Monatsmittel in m³/s(MQ),l/s.km²(Mq) bzw.Monatssummen in mm (h_A)											
MQ	0.83	0.70	0.94	1.10	1.33	2.72	1.77	2.96	1.74	1.48	1.84	2.54
Mq	5.92	5.01	6.67	7.84	9.52	19.4	12.7	21.1	12.4	10.6	13.1	18.1
h_A	16	13	18	20	26	50	34	57	32	28	34	47

Reihe: 2003-2007	Mittlere Monatsmittel in m³/s (MQ),l/s.km²(Mq) bzw. -summen in mm (h_A)											
MQ	1.18	1.04	1.45	2.21	2.04	1.68	1.91	1.50	1.73	2.27	1.90	1.39
Mq	8.39	7.41	10.4	15.8	14.6	12.0	13.6	10.7	12.4	16.2	13.5	9.90
h_A	22	19	28	41	39	31	37	29	32	43	35	26
Reihe: 1976-2008	**Mittlere Monatsmittel mit Extremwerten in m³/s**											
NQ	0.19	0.11	0.06	0.18	.035	.004	.004	.014	0.08	.015	.022	0.07
NQ_T	0.33	0.38	0.47	0.42	0.35	0.32	0.39	0.47	0.43	0.54	0.59	0.46
MNQ_T	0.90	0.84	0.93	1.41	1.52	1.25	1.19	1.04	1.01	1.21	1.36	1.17
NMQ	0.38	0.50	0.66	0.81	0.67	0.58	0.81	0.74	0.71	0.74	0.83	0.58
MQ	1.16	1.07	1.41	1.99	2.35	1.92	2.01	1.72	1.62	2.08	2.07	1.61
HMQ	2.97	2.70	3.63	4.02	4.97	3.44	4.53	3.90	3.37	5.97	7.64	3.69
MHQ	2.69	2.45	4.75	5.63	8.51	7.73	11.5	12.5	9.58	10.3	7.17	4.34
HQ	16.7	10.2	17.4	31.5	23.5	25.8	29.9	34.3	34.1	29.7	28.6	14.6

Jahreswerte in m³/s (Q),l/s.km²(Mq), mm (h_l)

	Berichtsjahr			Reihe: 2003 - 2007			Reihe: 1976 - 2008		
NQ	.014	10.08.		.004	17.07.2007		.004	17.07.2007	
NQ_T	0.55	16.02.					0.32	19.06.1993	
$MJNQ_T$							0.62		
NJMQ							0.96		1997
MQ,Mq,h_A	1.67	11.9	376	1.68	12.0	380	1.75	12.5	396
HJMQ							2.44		1979
MJHQ							19.7		
HQ	31.1	15.08.		31.8	21.08.2005		34.3	23.08.2000	
NNQ seit 1974:	.004	17.07.2007		**HHQ seit** 1974:	34.3	23.08.2000			

Berichtsjahr(J)	Überschreitungsdauer der Abflüsse in Tagen											Reihe(R): 2003-2007
m³/s	Tage(J)	Tage(R)	m³/s	Tage(J)	Tage(R)	m³/s	Tage(J)	Tage(R)	m³/s	Tage(J)	Tage(R)	
10000			500			20.0			1.00	262	262.8	
8000			350			16.0		0.2	0.80	309	311.0	
6000			250			12.0		0.4	0.60	364	352.0	
4000			180			9.00		1.0	0.40	366	364.8	
3000			140			7.00	2	3.0	0.30		365.2	
2000			100			5.00	4	9.4	0.20			
1600			80.0			3.50	13	28.2	0.10			
1200			60.0			2.50	60	58.6	0.06			
900			40.0			1.80	126	104.4	0.03			
700			30.0			1.40	194	162.0	0.00			

zeitweise durch Kraftwerksbetrieb beeinflusst
Im Jän nach ergänzten Wasserständen ermittelt
Im Jän durch Eis beeinflusst

Abflüsse

Nr. 724 Maria Luggau (Moos)
Gail

Mst.Nr. 212613 Art: Schreibpegel Einzugsgebiet: 146.1 km²

Monat	I	II	III	IV	V	VI	VII	VIII	IX	X	XI	XII
Tag	Tägliche Abflüsse 2008 in m³/s											
1.	1.26	1.31	1.94	1.73	4.22	9.32	3.97	4.29	3.75	1.91	9.40	2.90
2.	1.27	1.31	2.19	1.76	4.07	8.93	4.26	4.12	3.36	1.91	8.58	2.81
3.	1.27	1.27	2.23	1.66	4.41	8.77	3.75	3.73	3.38	2.73	8.24	2.66
4.	1.27	1.29	2.27	1.64	5.09	8.63	3.37	3.59	3.33	2.84	8.89	2.53
5.	1.25	1.34	1.97	1.65	5.99	8.49	3.23	3.48	3.26	2.15	21.7	2.49
6.	1.22	1.33	1.82	1.58	6.03	8.40	3.42	3.50	3.09	2.03	13.1	2.44
7.	1.19	1.35	1.83	1.61	6.29	8.49	4.20	3.98	3.10	2.00	10.5	2.39
8.	1.18	1.23	1.75	1.55	6.95	8.48	4.06	4.65	3.06	2.00	8.63	2.33
9.	1.19	1.29	1.70	1.59	7.79	8.10	3.60	5.46	2.73	2.00	7.75	2.29
10.	1.18	1.23	1.66	1.87	8.20	7.62	3.26	4.00	2.66	1.99	7.57	2.33
11.	1.19	1.30	1.67	2.69	8.37	7.49	3.20	3.66	2.72	1.98	6.54	2.31
12.	1.24	1.31	1.77	3.37	8.39	7.30	3.17	3.53	2.53	1.94	5.88	2.19
13.	1.24	1.34	1.85	2.95	8.18	8.32	4.26	3.42	2.88	1.90	6.23	2.28
14.	1.20	1.37	1.86	2.92	8.16	8.47	6.62	3.35	3.40	1.91	5.65	2.18
15.	1.18	1.30	2.06	2.92	8.28	7.66	5.71	5.19	3.26	1.90	5.37	2.15
16.	1.18	1.33	2.20	2.87	8.39	7.02	4.65	6.26	2.98	1.90	5.10	2.04
17.	1.27	1.45	2.16	2.79	11.0	6.86	5.52	4.77	2.76	1.93	4.86	1.94
18.	1.29	1.47	1.97	2.81	20.0	6.56	6.65	4.09	2.60	1.90	4.48	1.79
19.	1.30	1.31	1.70	2.98	16.6	5.80	5.64	3.83	2.51	1.89	4.19	1.76
20.	1.30	1.31	1.62	3.06	17.7	5.52	5.48	3.88	2.43	1.89	4.01	1.76
21.	1.29	1.31	1.60	3.71	16.3	5.03	6.34	3.74	2.38	1.89	3.81	1.73
22.	1.30	1.31	1.57	3.73	15.7	4.46	5.24	3.51	2.31	1.88	3.56	1.66
23.	1.26	1.40	1.56	3.64	15.4	4.27	4.66	5.08	2.29	1.89	3.35	1.66
24.	1.30	1.51	1.54	3.63	13.7	5.17	4.43	4.29	2.24	1.88	3.25	1.63
25.	1.32	1.64	1.43	3.56	13.5	3.98	4.22	3.72	2.16	1.84	3.20	1.59
26.	1.27	1.71	1.47	3.43	13.1	3.80	4.10	3.55	2.11	1.79	3.02	1.53
27.	1.31	1.74	1.46	3.44	12.7	4.87	4.26	3.41	2.05	1.79	3.03	1.57
28.	1.41	1.76	1.45	3.65	12.5	4.16	4.08	3.33	2.00	1.90	2.96	1.57
29.	1.41	1.78	1.46	4.67	11.9	3.70	4.05	3.28	2.01	11.0	2.94	1.56
30.	1.36		1.52	4.44	12.2	5.55	4.77	3.30	1.97	22.8	2.99	1.56
31.	1.34		1.64		11.1		4.69	3.36		10.5		1.56
	Extremwerte in m³/s											
am	13.	10.	25.	01.	02.	29.	06.	28.	29.	20.	29.	26.
NQ	1.01	1.09	1.27	1.55	3.70	3.57	3.05	3.18	1.89	1.79	2.89	1.27
HQ	1.45	1.88	2.49	5.61	29.3	10.0	11.2	11.1	7.20	49.5	33.5	3.02
am	17.	25.	01.	29.	18.	01.	30.	23.	01.	30.	05.	01.
	Monatsmittel in m³/s(MQ),l/s.km²(Mq) bzw.Monatssummen in mm (h_A)											
MQ	1.27	1.40	1.77	2.80	10.4	6.71	4.48	3.98	2.71	3.22	6.29	2.04
Mq	8.66	9.58	12.1	19.1	71.1	45.9	30.7	27.2	18.5	22.1	43.1	13.9
h_A	23	24	32	50	191	119	82	73	48	59	112	36

Reihe: 2003-2007	Mittlere Monatsmittel in m³/s (MQ),l/s.km²(Mq) bzw. -summen in mm (h_A)											
MQ	1.43	1.33	1.64	3.97	7.07	4.78	4.38	3.82	3.38	4.10	3.02	1.78
Mq	9.80	9.13	11.2	27.2	48.4	32.7	30.0	26.2	23.1	28.0	20.6	12.2
h_A	26	23	30	70	130	85	80	70	60	75	54	32
Reihe: 1951-2008	**Mittlere Monatsmittel mit Extremwerten in m³/s**											
NQ	0.77	0.45	0.61	0.87	1.92	1.28	0.88	0.81	1.33	1.17	0.45	0.87
NQ_T	0.81	0.50	0.74	1.03	2.08	1.28	0.88	0.84	1.33	1.24	1.22	0.97
MNQ_T	1.36	1.24	1.33	2.05	5.24	5.40	3.31	2.58	2.44	2.52	2.33	1.69
NMQ	1.02	0.83	0.96	1.62	3.86	2.10	2.16	1.75	1.59	1.53	1.43	1.16
MQ	1.57	1.41	1.74	3.97	9.51	8.55	5.34	3.97	4.08	4.73	3.89	2.16
HMQ	3.11	2.35	3.77	7.54	26.3	26.7	10.9	16.5	22.4	14.8	14.0	5.03
MHQ	2.08	1.93	2.88	9.14	19.1	18.4	15.0	12.8	14.9	19.3	14.2	3.61
HQ	10.6	12.3	9.50	28.3	51.5	69.0	42.0	107	210	90.0	210	14.8

Jahreswerte in m³/s (Q),l/s.km²(Mq), mm (h_L)	Berichtsjahr			Reihe: 2003 - 2007			Reihe: 1951 - 2008		
NQ	1.01	13.01.		0.93	23.01.2007		0.45	25.11.1988	
NQ_T	1.18	15.01.					0.50	15.02.1996	
$MJNQ_T$							1.17		
NJMQ							2.77		2003
MQ,Mq,h_A	3.93	26.9	850	3.40	23.2	735	4.26	29.1	921
HJMQ							7.94		1951
MJHQ							42.1		
HQ	49.5	30.10.		52.1	03.08.2006		210	03.09.1965	
NNQ seit 1951:	0.45	25.11.1988		**HHQ seit** 1951:	210	03.09.1965			

Berichtsjahr(J)	Überschreitungsdauer der Abflüsse in Tagen									Reihe(R): 2003-2007		
m³/s	Tage(J)	Tage(R)	m³/s	Tage(J)	Tage(R)	m³/s	Tage(J)	Tage(R)	m³/s	Tage(J)	Tage(R)	
10000			500			20.0	3	0.8	1.00	366	365.2	
8000			350			16.0	6	1.2	0.80			
6000			250			12.0	15	4.6	0.60			
4000			180			9.00	23	17.0	0.40			
3000			140			7.00	52	36.6	0.30			
2000			100			5.00	82	64.6	0.20			
1600			80.0			3.50	143	113.2	0.10			
1200			60.0			2.50	201	183.6	0.06			
900			40.0			1.80	263	256.8	0.03			
700			30.0		0.2	1.40	317	311.8	0.00			

Im Dez durch Eis beeinflusst
Im Jän,Mrz,Aug,Sep,Okt,Nov,Dez nach erg.Wasserständen erm.

Nr. 725 Mauthen
Gail

Mst.Nr. 212647 Art: Schreibpegel Einzugsgebiet: 348.6 km²

Monat	I	II	III	IV	V	VI	VII	VIII	IX	X	XI	XII
Tag	Tägliche Abflüsse 2008 in m³/s											
1.	3.87	3.99	4.44	4.67	11.1	19.5	9.53	8.43	7.31	5.47	31.6	8.69
2.	3.87	3.96	4.85	4.70	11.0	18.6	9.39	8.64	7.35	5.47	24.3	8.13
3.	3.87	3.82	4.93	4.51	11.0	17.7	9.17	8.18	6.93	6.84	20.6	7.79
4.	3.86	3.90	5.20	4.39	11.4	17.0	8.72	7.78	6.81	6.90	19.8	7.60
5.	3.81	3.89	4.61	4.39	12.4	16.7	8.39	7.52	6.65	6.24	46.3	7.41
6.	3.81	3.82	4.19	4.35	12.3	17.8	8.45	7.39	6.59	5.99	30.9	7.40
7.	3.64	3.81	4.19	4.52	12.5	18.0	9.51	8.97	6.54	5.85	25.8	7.19
8.	3.63	3.66	4.16	4.27	13.0	16.6	9.75	9.29	6.53	5.72	21.5	7.13
9.	3.64	3.68	4.03	4.31	13.7	15.3	9.34	13.1	6.33	5.68	18.9	6.90
10.	3.63	3.68	4.06	5.15	14.4	14.4	8.87	9.54	6.18	5.60	17.0	7.06
11.	3.63	3.65	4.38	7.72	14.7	14.2	8.66	8.69	6.37	5.47	15.5	7.49
12.	4.87	3.75	4.32	11.4	14.7	13.9	8.54	8.15	6.34	5.47	14.4	7.29
13.	4.63	3.81	4.58	10.3	14.7	17.2	9.13	7.90	7.00	5.36	15.5	7.10
14.	4.21	3.84	4.54	9.59	14.7	16.5	12.2	7.56	8.06	5.35	15.5	6.76
15.	4.00	3.70	4.75	9.33	15.3	14.6	11.5	8.86	7.29	5.30	14.5	6.73
16.	4.02	3.54	5.19	8.92	16.7	13.2	10.3	12.2	6.89	5.25	13.4	6.63
17.	4.17	3.68	5.35	8.77	19.1	12.2	10.3	9.74	6.69	5.29	12.9	6.53
18.	4.08	3.94	5.03	8.52	31.8	11.7	11.7	9.03	6.56	5.18	12.1	6.39
19.	4.03	3.83	4.67	9.06	31.3	11.2	10.9	8.57	6.40	5.05	11.6	6.30
20.	4.00	3.53	4.52	9.38	35.3	11.1	10.3	8.52	6.31	5.03	11.0	6.19
21.	4.00	3.52	4.39	10.7	34.1	10.5	11.1	8.39	6.15	5.03	10.7	6.58
22.	4.00	3.52	4.43	11.7	30.6	10.1	10.2	8.04	6.15	4.91	10.3	6.60
23.	3.83	3.70	4.39	11.3	29.7	9.90	9.62	9.23	6.19	4.84	9.76	6.41
24.	3.80	3.88	4.22	10.9	27.5	10.5	9.25	9.66	6.15	4.83	9.53	6.39
25.	3.82	4.12	4.06	10.8	25.6	9.73	8.96	8.52	5.97	4.83	9.27	6.39
26.	3.81	4.29	4.05	10.6	24.7	9.25	8.67	8.15	5.91	4.83	8.86	6.20
27.	3.96	4.32	4.05	10.4	23.7	9.67	8.85	7.89	5.78	4.81	8.54	6.52
28.	4.63	4.32	4.01	10.7	23.4	9.83	9.12	7.64	5.69	5.00	8.53	6.15
29.	4.39	4.27	4.04	11.4	22.7	9.19	8.68	7.47	5.69	33.0	8.50	5.95
30.	4.20		4.17	11.2	22.9	10.6	8.53	7.32	5.54	57.2	8.59	5.95
31.	4.00		4.46		21.7		9.31	7.14		31.7		5.95
	Extremwerte in m³/s											
am	08.	04.	25.	05.	04.	24.	12.	06.	21.	28.	29.	13.
NQ	2.42	2.42	3.14	4.19	10.5	7.67	5.69	4.63	4.83	3.02	6.89	4.05
HQ	6.81	5.75	6.00	12.8	40.3	20.7	18.8	18.8	9.08	89.1	64.8	11.3
am	12.	04.	04.	21.	18.	13.	14.	09.	01.	30.	05.	01.
	Monatsmittel in m³/s(MQ),l/s.km²(Mq) bzw.Monatssummen in mm (h_A)											
MQ	3.99	3.84	4.46	8.27	19.9	13.6	9.58	8.63	6.48	8.82	16.2	6.83
Mq	11.4	11.0	12.8	23.7	57.2	38.9	27.5	24.7	18.6	25.3	46.4	19.6
h_A	31	28	34	61	153	101	74	66	48	68	120	51

Reihe: 2003-2007	Mittlere Monatsmittel in m³/s (MQ),l/s.km²(Mq) bzw. -summen in mm (h_A)											
MQ	4.14	3.37	4.41	9.63	15.4	10.7	9.87	8.50	8.65	10.1	8.56	5.18
Mq	11.9	9.67	12.6	27.6	44.1	30.7	28.3	24.4	24.8	29.0	24.5	14.9
h_A	32	24	34	72	118	80	76	65	64	78	64	39
Reihe: 1951-2008	**Mittlere Monatsmittel mit Extremwerten in m³/s**											
NQ	0.81	0.74	0.45	0.56	1.70	1.63	1.20	1.20	1.20	1.06	1.26	1.07
NQ_T	1.53	1.28	1.27	2.31	4.33	3.70	3.55	3.17	2.90	2.80	2.37	2.19
MNQ_T	3.29	3.00	3.23	5.81	13.4	13.4	8.26	6.38	6.01	6.12	6.05	4.43
NMQ	2.02	1.74	1.77	3.92	9.30	5.59	4.78	4.70	3.48	3.89	3.01	2.52
MQ	3.96	3.49	4.75	11.1	22.6	20.4	12.9	9.54	10.1	12.6	11.6	6.06
HMQ	10.2	6.61	11.7	22.0	75.3	76.3	24.1	31.0	54.0	43.1	44.6	15.7
MHQ	6.80	6.54	10.6	25.7	46.2	45.0	35.3	29.6	42.4	61.5	48.4	13.6
HQ	39.2	35.6	34.3	93.5	151	195	130	278	410	286	530	72.0

Jahreswerte in m³/s (Q),l/s.km²(Mq), mm (h_L)	Berichtsjahr			Reihe: 2003 - 2007			Reihe: 1951 - 2008		
NQ	2.42	08.01.		1.84	23.01.2007		0.45	29.03.2000	
NQ_T	3.52	22.02.					1.27	24.03.1987	
$MJNQ_T$							2.71		
NJMQ							6.82		2003
MQ,Mq,h_A	9.22	26.5	837	8.19	23.5	743	10.8	30.9	978
HJMQ							22.9		1951
MJHQ							123		
HQ	89.1	30.10.		73.2	06.10.2005		530	04.11.1966	
NNQ seit 1951:	0.45	29.03.2000		**HHQ seit** 1951:	530	04.11.1966			

Berichtsjahr(J)	Überschreitungsdauer der Abflüsse in Tagen									Reihe(R): 2003-2007		
m³/s	Tage(J)	Tage(R)	m³/s	Tage(J)	Tage(R)	m³/s	Tage(J)	Tage(R)	m³/s	Tage(J)	Tage(R)	
10000			500			20.0	24	16.8	1.00			
8000			350			16.0	39	31.4	0.80			
6000			250			12.0	68	59.0	0.60			
4000			180			9.00	133	110.6	0.40			
3000			140			7.00	193	179.0	0.30			
2000			100			5.00	264	243.4	0.20			
1600			80.0			3.50	366	325.8	0.10			
1200			60.0		0.4	2.50		362.2	0.06			
900			40.0	2	1.2	1.80		365.2	0.03			
700			30.0	11	3.4	1.40			0.00			

zeitweise durch Kraftwerksbetrieb beeinflusst
Im Jän,Dez nach ergänzten Wasserständen ermittelt
Im Jän,Dez durch Eis beeinflusst

Abflüsse

Nr. 726 Rattendorf
Gail

Mst.Nr. 212670 Art: Schreibpegel Einzugsgebiet: 594.9 km²

Monat	I	II	III	IV	V	VI	VII	VIII	IX	X	XI	XII
Tag	Tägliche Abflüsse 2008 in m³/s											
1.	7.77	7.74	7.62	8.04	18.6	29.0	17.9	16.4	12.5	9.78	91.9	15.9
2.	7.75	7.63	7.70	8.25	18.7	29.0	17.0	17.6	13.0	9.63	53.3	15.6
3.	7.79	7.67	7.92	7.92	18.6	27.8	17.3	17.0	12.2	15.0	42.3	14.5
4.	7.81	7.73	8.73	7.68	19.1	26.3	16.9	15.4	12.0	15.2	37.2	13.9
5.	7.82	7.78	8.00	7.65	20.6	25.8	16.4	14.7	11.9	12.9	92.5	13.4
6.	7.85	7.66	7.73	7.74	20.3	28.2	16.3	14.7	11.7	12.3	58.5	13.4
7.	7.63	7.57	7.66	7.90	20.7	27.2	19.2	17.9	12.2	11.8	47.9	12.9
8.	7.56	7.60	7.63	7.60	21.3	25.4	19.9	19.3	12.6	11.4	41.2	12.6
9.	7.50	7.71	7.55	7.68	22.1	23.7	18.8	29.6	11.7	11.1	35.3	12.4
10.	7.47	7.64	7.61	8.06	22.9	22.3	17.3	18.7	11.1	11.1	30.7	12.4
11.	7.54	7.71	9.00	12.1	23.0	21.8	16.9	15.8	11.2	11.0	26.9	12.9
12.	14.8	7.68	8.36	23.7	22.9	21.6	17.3	14.7	11.1	11.0	24.9	11.5
13.	15.1	7.82	8.44	20.2	22.5	28.0	18.0	14.3	12.6	10.7	29.0	11.5
14.	9.13	7.77	7.95	17.2	22.6	28.2	23.6	13.6	15.4	10.5	28.7	11.5
15.	8.06	7.67	8.08	16.3	23.2	24.8	24.0	34.1	13.5	10.0	24.7	12.0
16.	7.82	7.66	8.71	15.2	25.5	23.1	20.8	37.5	12.6	9.56	23.0	11.5
17.	9.24	7.72	9.72	15.1	31.8	22.9	19.5	25.5	12.0	9.56	21.4	11.7
18.	9.30	7.64	9.14	14.9	65.9	22.9	23.0	21.1	11.6	9.30	19.8	11.6
19.	8.63	7.58	8.63	18.1	61.0	21.5	20.8	18.4	11.2	9.19	19.4	11.3
20.	8.03	7.55	8.21	18.5	65.1	21.3	19.2	17.9	10.8	9.13	17.7	10.9
21.	7.96	7.67	7.91	19.7	58.7	20.5	20.3	17.6	10.7	9.06	17.2	11.2
22.	7.77	7.68	7.98	23.5	50.0	19.2	19.3	16.2	10.7	8.95	17.0	11.7
23.	7.76	7.57	7.77	21.3	47.3	18.7	18.4	16.5	10.7	8.82	16.5	11.0
24.	7.83	7.55	7.84	19.8	43.7	20.7	17.6	18.1	10.8	8.82	14.9	10.8
25.	7.81	7.65	7.89	19.1	40.3	19.7	16.8	15.9	10.6	8.62	14.7	10.2
26.	7.70	7.56	7.87	18.7	38.7	18.5	16.1	15.3	10.7	8.49	14.3	10.6
27.	7.79	7.67	7.81	17.9	36.7	18.2	16.7	14.6	10.7	8.47	13.9	10.6
28.	8.13	7.52	7.81	18.1	35.8	19.0	16.4	14.1	10.5	9.11	13.0	10.6
29.	7.83	7.53	7.82	19.2	34.0	17.7	17.6	13.7	10.1	73.6	13.3	10.3
30.	7.70		7.78	18.7	33.3	19.4	16.6	13.1	9.89	174	13.8	9.77
31.	7.82		7.58		32.3		16.9	12.7		78.7		9.48
	Extremwerte in m³/s											
am	10.	19.	09.	08.	01.	29.	30.	31.	30.	27.	28.	31.
NQ	7.39	7.46	7.44	7.49	18.2	17.2	15.6	12.6	9.50	8.16	12.4	8.49
HQ	26.9	7.90	10.2	24.6	79.8	34.3	31.5	87.2	15.7	281	134	18.0
am	12.	14.	17.	22.	18.	13.	14.	15.	13.	30.	05.	01.
	Monatsmittel in m³/s(MQ),l/s.km²(Mq) bzw.Monatssummen in mm (h_A)											
MQ	8.41	7.65	8.08	14.9	32.8	23.1	18.5	18.1	11.6	19.9	30.5	11.9
Mq	14.1	12.9	13.6	25.0	55.1	38.8	31.1	30.5	19.5	33.4	51.3	20.0
h_A	38	32	36	65	148	101	83	82	51	89	133	52

Reihe: 2003-2007	Mittlere Monatsmittel in m³/s (MQ),l/s.km²(Mq) bzw. -summen in mm (h_A)											
MQ	7.40	6.09	9.10	17.8	25.6	17.8	16.3	14.1	15.0	18.9	19.3	10.3
Mq	12.4	10.2	15.3	30.0	43.1	29.9	27.4	23.6	25.1	31.7	32.5	17.3
h_A	33	26	41	78	115	78	73	63	65	85	84	45
Reihe: 1951-2008	Mittlere Monatsmittel mit Extremwerten in m³/s											
NQ	2.06	2.38	3.07	4.10	8.56	8.49	7.12	5.10	3.80	3.64	4.90	3.78
NQ_T	2.75	2.93	3.07	4.30	8.56	8.82	7.49	5.42	4.06	3.80	5.02	3.79
MNQ_T	6.02	5.47	6.13	11.5	22.3	21.5	13.9	11.1	10.3	10.5	10.9	8.03
NMQ	3.50	3.04	4.14	7.64	12.1	11.2	9.49	7.72	5.12	5.75	6.10	4.63
MQ	7.66	6.52	9.61	20.8	36.2	31.3	21.3	16.7	18.1	22.8	22.9	11.9
HMQ	27.3	17.6	26.7	51.5	92.7	87.3	43.0	61.3	88.0	70.7	91.4	31.0
MHQ	16.0	11.3	20.8	48.4	78.2	72.3	59.0	50.4	79.5	109	102	33.4
HQ	233	61.0	84.5	190	274	330	215	422	640	419	850	230

Jahreswerte in m³/s (Q),l/s.km²(Mq), mm (h_J)									
	Berichtsjahr			Reihe: 2003 - 2007			Reihe: 1951 - 2008		
NQ	7.39	10.01.		2.88	15.02.2006		2.06	29.01.1978	
NQ_T	7.47	10.01.					2.75	29.01.1978	
$MJNQ_T$							4.91		
NJMQ							12.4		1995
MQ,Mq,h_A	17.1	28.8	911	14.8	24.9	786	18.9	31.7	1003
HJMQ							36.7		1951
MJHQ							222		
HQ	281	30.10.		297	01.11.2003		850	05.11.1966	
NNQ seit 1951:	2.06	29.01.1978		**HHQ seit** 1951:	850	05.11.1966			

Berichtsjahr(J)	Überschreitungsdauer der Abflüsse in Tagen											Reihe(R): 2003-2007
m³/s	Tage(J)	Tage(R)	m³/s	Tage(J)	Tage(R)	m³/s	Tage(J)	Tage(R)	m³/s	Tage(J)	Tage(R)	
10000			500			20.0	84	65.2	1.00			
8000			350			16.0	151	103.6	0.80			
6000			250			12.0	205	185.0	0.60			
4000			180		0.2	9.00	267	248.4	0.40			
3000			140	1	0.2	7.00	366	305.8	0.30			
2000			100	1	1.2	5.00		347.6	0.20			
1600			80.0	3	2.2	3.50		362.4	0.10			
1200			60.0	8	4.0	2.50		365.2	0.06			
900			40.0	18	9.6	1.80			0.03			
700			30.0	30	27.4	1.40			0.00			

Nr. 727 Neudorf
Gösseringbach

Mst.Nr. 212704 Art: Schreibpegel Einzugsgebiet: 75.2 km²

Monat	I	II	III	IV	V	VI	VII	VIII	IX	X	XI	XII
Tag	Tägliche Abflüsse 2008 in m³/s											
1.	0.97	1.10	1.09	1.41	1.18	1.49	1.34	1.39	1.72	1.15	7.84	2.56
2.	0.95	1.16	1.13	1.39	1.12	1.71	1.30	1.74	1.67	1.14	4.91	2.76
3.	0.94	1.13	1.09	1.35	1.06	1.54	1.36	3.02	1.55	3.39	3.58	2.55
4.	0.94	1.15	1.19	1.30	1.03	1.56	1.37	1.66	1.54	3.03	3.08	2.41
5.	0.94	1.23	1.13	1.30	1.03	1.89	1.30	1.48	1.53	2.12	4.93	2.31
6.	0.98	1.21	1.07	1.30	0.99	2.55	1.39	1.39	1.44	1.83	3.48	2.20
7.	0.96	1.19	1.07	1.38	0.95	2.04	1.72	1.70	1.71	1.67	3.59	2.10
8.	0.94	1.14	1.09	1.25	0.94	1.88	1.65	3.01	1.59	1.56	2.92	2.02
9.	0.93	1.11	1.12	1.27	0.93	1.80	1.38	5.10	1.44	1.50	2.68	1.95
10.	0.93	1.09	1.16	1.32	0.92	1.74	1.21	2.33	1.42	1.44	2.44	1.96
11.	0.93	1.08	1.50	1.71	0.92	1.75	1.17	1.84	1.41	1.40	2.34	1.88
12.	3.27	1.07	1.45	2.65	0.89	1.76	1.15	1.67	1.39	1.37	2.27	1.85
13.	2.76	1.06	1.44	2.23	0.89	3.13	1.17	1.73	1.70	1.34	3.16	1.87
14.	1.50	1.06	1.37	1.85	0.88	2.54	1.62	1.62	1.85	1.32	3.45	1.90
15.	1.25	1.05	1.35	1.69	0.87	2.05	1.31	12.8	1.53	1.29	3.21	1.92
16.	1.24	1.03	1.46	1.60	0.86	1.92	1.17	8.60	1.55	1.27	3.01	1.95
17.	1.59	1.00	1.52	1.63	1.12	1.93	1.25	5.17	1.56	1.23	2.83	1.98
18.	1.70	1.02	1.41	1.62	3.32	1.87	1.69	3.84	1.53	1.21	2.65	1.94
19.	1.51	1.04	1.36	1.84	2.66	1.74	1.33	3.13	1.53	1.20	2.58	1.91
20.	1.41	1.05	1.30	1.72	3.78	1.66	1.26	3.10	1.52	1.16	2.48	1.87
21.	1.36	1.06	1.28	2.03	3.73	1.61	1.34	2.80	1.48	1.16	2.44	1.93
22.	1.30	1.07	1.30	2.28	2.88	1.51	1.26	2.65	1.45	1.15	2.34	1.94
23.	1.24	1.09	1.28	1.90	2.87	1.49	1.21	2.68	1.42	1.14	2.18	1.92
24.	1.20	1.07	1.28	1.62	2.43	1.58	1.16	2.73	1.40	1.13	2.17	1.91
25.	1.20	1.08	1.21	1.43	2.12	1.49	1.15	2.25	1.39	1.11	2.08	1.89
26.	1.16	1.07	1.19	1.28	1.94	1.40	1.17	2.10	1.30	1.10	1.97	1.80
27.	1.18	1.06	1.25	1.24	1.75	1.44	1.34	2.00	1.35	1.08	1.90	1.74
28.	1.19	1.06	1.25	1.20	1.69	1.39	1.22	1.92	1.28	1.26	1.88	1.79
29.	1.14	1.06	1.26	1.22	1.61	1.33	1.49	1.83	1.22	6.40	1.92	1.71
30.	1.13		1.32	1.17	1.55	1.47	1.48	1.75	1.16	13.0	2.02	1.58
31.	1.12		1.38		1.51		1.33	1.67		8.51		1.50
	Extremwerte in m³/s											
am	04.	07.	19.	28.	15.	29.	14.	04.	11.	26.	26.	12.
NQ	0.80	0.92	0.80	1.12	0.81	0.99	0.99	1.07	0.85	0.99	1.38	1.29
HQ	5.41	1.48	2.19	3.25	5.40	4.75	3.42	50.3	2.92	29.3	12.1	3.39
am	12.	03.	19.	12.	18.	13.	29.	15.	13.	30.	01.	01.
	Monatsmittel in m³/s(MQ),l/s.km²(Mq) bzw.Monatssummen in mm (h_A)											
MQ	1.29	1.09	1.27	1.57	1.63	1.78	1.33	2.93	1.49	2.22	2.94	1.99
Mq	17.1	14.5	16.9	20.9	21.6	23.6	17.7	38.9	19.8	29.5	39.1	26.4
h_A	46	36	45	54	58	61	47	104	51	79	101	68

Reihe: 2003-2007	Mittlere Monatsmittel in m³/s (MQ),l/s.km²(Mq) bzw. -summen in mm (h_A)											
MQ	1.26	1.17	1.60	2.28	1.88	1.43	1.41	1.43	1.35	1.70	2.04	1.61
Mq	16.8	15.5	21.3	30.3	25.0	19.0	18.7	19.1	17.9	22.6	27.2	21.4
h_A	45	39	57	79	67	49	50	51	46	60	70	56
Reihe: 1956-2008	Mittlere Monatsmittel mit Extremwerten in m³/s											
NQ	0.27	0.27	0.30	0.40	0.50	0.33	0.34	0.47	0.35	0.32	0.38	0.38
NQ_T	0.48	0.48	0.55	0.61	0.71	0.63	0.63	0.56	0.68	0.72	0.65	0.62
MNQ_T	1.13	1.10	1.19	1.75	1.80	1.53	1.36	1.18	1.17	1.28	1.42	1.29
NMQ	0.55	0.63	0.70	0.85	0.78	0.67	0.84	0.69	0.86	0.82	0.74	0.63
MQ	1.38	1.27	1.67	2.62	2.61	2.06	1.85	1.67	1.87	2.09	2.33	1.75
HMQ	3.28	3.02	5.39	7.35	7.87	5.66	3.48	6.82	10.3	6.56	7.26	3.46
MHQ	2.62	2.13	3.38	5.29	5.88	5.21	5.27	7.11	9.44	10.0	9.13	4.36
HQ	16.6	10.0	15.4	26.0	20.4	23.0	16.8	50.3	107	76.3	65.0	23.9

Jahreswerte in m³/s (Q),l/s.km²(Mq), mm (h_J)									
	Berichtsjahr			Reihe: 2003 - 2007			Reihe: 1956 - 2008		
NQ	0.80	19.03.		0.53	17.11.2006		0.27	29.01.1978	
NQ_T	0.86	16.05.					0.48	11.02.1987	
$MJNQ_T$							0.83		
NJMQ							1.13		1995
MQ,Mq,h_A	1.79	23.9	755	1.59	21.1	667	1.93	25.7	813
HJMQ							3.26		1965
MJHQ							22.3		
HQ	50.3	15.08.		30.0	31.10.2004		107	11.09.1983	
NNQ seit 1956:	0.27	29.01.1978		**HHQ seit** 1956:	107	11.09.1983			

Berichtsjahr(J)	Überschreitungsdauer der Abflüsse in Tagen											Reihe(R): 2003-2007
m³/s	Tage(J)	Tage(R)	m³/s	Tage(J)	Tage(R)	m³/s	Tage(J)	Tage(R)	m³/s	Tage(J)	Tage(R)	
10000			500			20.0			1.00	344	303.6	
8000			350			16.0			0.80	366	349.4	
6000			250			12.0	2	0.2	0.60		365.2	
4000			180			9.00	2	0.6	0.40			
3000			140			7.00	5	1.2	0.30			
2000			100			5.00	8	3.6	0.20			
1600			80.0			3.50	15	12.2	0.10			
1200			60.0			2.50	49	46.2	0.06			
900			40.0			1.80	113	90.8	0.03			
700			30.0			1.40	202	154.0	0.00			

Abflüsse

Nr. 729 Nötsch Gail

Mst.Nr. 212753 Art: Schreibpegel Einzugsgebiet: 908.5 km²

Monat	I	II	III	IV	V	VI	VII	VIII	IX	X	XI	XII
Tag	Tägliche Abflüsse 2008 in m³/s											
1.	12.8	15.1	15.0	17.2	32.8	41.8	27.0	24.2	19.3	12.6	186	32.7
2.	12.2	15.3	15.8	17.7	32.9	42.5	25.2	27.0	20.7	12.4	113	40.6
3.	11.7	15.7	16.3	17.4	31.5	42.9	24.9	28.2	18.8	23.7	84.3	37.1
4.	12.1	15.4	17.7	16.7	31.9	40.0	24.4	24.1	18.1	34.7	69.2	34.5
5.	12.7	15.8	17.6	16.3	33.6	39.2	23.8	23.0	17.6	23.8	124	32.6
6.	13.2	15.7	16.2	16.1	33.2	46.7	22.9	21.7	17.1	20.4	94.5	30.9
7.	12.8	15.6	15.5	17.0	33.1	43.0	30.8	28.6	18.4	19.8	83.6	29.5
8.	12.7	15.1	15.3	17.2	33.7	39.6	35.7	27.1	21.7	19.2	68.2	28.5
9.	12.5	14.5	15.5	16.8	34.8	36.6	31.1	49.0	18.1	17.9	59.2	27.5
10.	12.4	14.2	15.9	17.7	35.6	34.1	27.6	27.2	16.9	16.8	52.4	27.1
11.	12.3	14.0	19.6	25.6	35.6	33.0	25.5	21.8	16.8	16.0	47.1	28.1
12.	23.4	13.8	19.3	49.6	34.9	32.9	25.1	19.1	16.4	15.3	43.5	26.6
13.	37.5	13.7	18.7	38.9	34.2	42.3	25.1	17.7	18.0	14.7	52.8	26.3
14.	21.3	13.6	17.9	31.1	33.8	46.2	31.9	16.7	25.2	14.5	56.3	25.9
15.	17.9	13.5	17.6	28.0	35.1	39.8	35.8	92.7	22.2	14.1	48.4	25.5
16.	16.9	13.4	18.3	25.7	37.7	36.4	30.4	118	19.9	13.8	43.9	25.1
17.	19.4	12.9	21.2	24.8	49.8	36.7	28.2	62.2	18.5	13.5	41.2	26.0
18.	20.8	12.8	20.0	24.1	107	36.7	33.5	46.0	17.5	13.2	38.7	25.9
19.	19.9	13.1	18.7	31.1	101	33.7	31.0	38.6	16.8	12.7	36.1	25.3
20.	18.2	13.0	17.8	33.3	104	32.5	28.6	35.0	16.1	12.5	33.9	24.4
21.	17.5	13.0	17.2	33.7	94.4	31.1	29.3	33.9	15.6	12.4	32.3	24.1
22.	17.1	13.0	17.2	44.9	76.0	29.5	28.1	30.5	15.2	12.0	31.0	24.0
23.	16.5	13.2	17.0	39.2	71.5	28.2	26.3	28.6	15.0	11.8	28.9	23.4
24.	16.0	13.6	17.1	35.2	65.4	29.0	24.9	33.9	14.8	11.5	27.6	23.3
25.	15.6	14.2	16.5	33.4	59.3	30.0	23.7	28.6	14.3	11.3	26.3	22.7
26.	15.3	15.0	15.9	32.5	56.0	27.4	22.9	26.2	13.9	11.0	24.9	22.0
27.	15.1	15.0	16.0	30.6	52.9	27.3	24.4	24.4	13.8	10.9	24.1	21.2
28.	16.5	15.0	16.3	30.5	50.7	28.4	23.4	23.0	13.3	11.2	23.3	21.1
29.	16.1	14.8	16.1	32.0	48.1	26.2	24.1	21.9	13.0	90.0	23.6	20.6
30.	15.6		16.0	31.2	46.2	28.2	25.0	20.6	12.8	282	25.1	19.4
31.	15.3		16.5		45.5		24.4	19.8		160		18.7
	Extremwerte in m³/s											
am	03.	17.	01.	06.	01.	29.	06.	14.	30.	27.	28.	31.
NQ	11.5	12.7	14.6	15.9	30.3	25.0	22.4	16.3	12.7	10.5	22.4	18.1
HQ	50.7	16.3	21.9	55.6	138	57.5	45.9	278	28.8	342	230	42.6
am	13.	02.	17.	12.	18.	13.	07.	15.	07.	30.	01.	02.
	Monatsmittel in m³/s(MQ),l/s.km²(Mq) bzw.Monatssummen in mm (h_A)											
MQ	16.4	14.2	17.2	27.5	50.7	35.4	27.3	33.5	17.2	31.1	54.8	26.5
Mq	18.1	15.7	18.9	30.3	55.8	39.0	30.0	36.9	18.9	34.3	60.3	29.1
h_A	48	39	51	78	149	101	80	99	49	92	156	76

Reihe: 2003-2007	Mittlere Monatsmittel in m³/s (MQ),l/s.km²(Mq) bzw. -summen in mm (h_A)											
MQ	13.0	10.9	17.1	31.7	38.0	25.3	23.1	20.6	22.4	29.0	31.2	19.9
Mq	14.3	12.0	18.8	34.9	41.8	27.9	25.4	22.6	24.6	31.9	34.3	21.9
h_A	38	30	50	90	112	72	68	61	64	85	89	57
Reihe: 1951-2008	Mittlere Monatsmittel mit Extremwerten in m³/s											
NQ	6.70	5.31	6.83	9.35	14.2	12.3	10.3	7.53	8.35	8.00	9.50	6.72
NQ_T	6.70	6.67	7.10	9.56	14.3	12.6	10.3	7.72	8.60	8.09	9.63	6.75
MNQ_T	11.7	10.9	12.4	21.6	35.0	30.1	20.9	16.4	15.6	17.0	18.5	15.2
NMQ	6.81	7.43	9.48	13.3	19.4	16.2	13.9	12.4	11.3	11.3	10.3	8.09
MQ	14.9	13.1	18.8	37.0	55.5	45.2	31.6	25.3	28.4	36.1	38.2	22.3
HMQ	43.9	37.9	50.3	94.5	169	149	69.8	89.2	144	128	141	62.3
MHQ	29.2	23.1	41.2	84.3	127	113	95.8	84.0	115	161	141	60.8
HQ	288	138	149	340	441	480	327	511	590	436	700	470

Jahreswerte in m³/s (Q),l/s.km²(Mq), mm (h_J)	Berichtsjahr			Reihe: 2003 - 2007			Reihe: 1951 - 2008		
NQ	10.5	27.10.		5.31	08.02.2006		5.31	08.02.2006	
NQ_T	10.9	27.10.					6.67	18.02.1999	
$MJNQ_T$							9.78		
NJMQ							20.9		1995
MQ,Mq,h_A	29.4	32.3	1022	23.5	25.9	818	30.6	33.7	1065
HJMQ							64.6		1951
MJHQ							297		
HQ	342	30.10.		340	01.11.2003		700		05.11.1966
NNQ seit 1951:	5.31	08.02.2006		**HHQ seit** 1951:	700	05.11.1966			

Berichtsjahr(J)	Überschreitungsdauer der Abflüsse in Tagen											Reihe(R): 2003-2007
m³/s	Tage(J)	Tage(R)	m³/s	Tage(J)	Tage(R)	m³/s	Tage(J)	Tage(R)	m³/s	Tage(J)	Tage(R)	
10000			500			20.0	215	162.0	1.00			
8000			350			16.0	285	228.2	0.80			
6000			250	1		12.0	359	303.4	0.60			
4000			180	2	0.4	9.00	366	349.8	0.40			
3000			140	3	1.4	7.00		365.2	0.30			
2000			100	9	2.8	5.00			0.20			
1600			80.0	15	4.6	3.50			0.10			
1200			60.0	21	10.0	2.50			0.06			
900			40.0	51	42.6	1.80			0.03			
700			30.0	119	77.6	1.40			0.00			

Im Sep,Nov nach ergänzten Wasserständen ermittelt

Nr. 730 Thörl Gailitz

Mst.Nr. 212761 Art: Schreibpegel Einzugsgebiet: 188.0 km²

Monat	I	II	III	IV	V	VI	VII	VIII	IX	X	XI	XII
Tag	Tägliche Abflüsse 2008 in m³/s											
1.	3.43	3.62	3.68	5.54	6.97	7.85	4.69	7.64	6.30	4.22	50.4	23.1
2.	3.40	3.82	3.68	5.85	7.09	7.63	5.03	9.45	6.66	4.25	31.1	20.3
3.	3.36	3.70	3.65	5.66	6.39	7.64	4.67	8.03	6.06	6.02	27.9	14.5
4.	3.28	3.90	4.16	5.35	6.30	7.53	4.44	7.77	5.99	6.67	23.3	11.4
5.	3.30	4.23	4.19	5.18	6.08	8.39	4.35	7.80	6.02	5.47	30.3	10.2
6.	3.38	4.11	3.99	5.05	5.76	10.5	4.38	7.50	5.59	5.21	26.8	9.44
7.	3.29	4.04	4.01	5.66	5.64	9.92	4.71	7.31	6.34	5.10	22.9	8.67
8.	3.27	3.85	4.00	5.42	5.49	8.96	5.51	8.04	7.94	5.03	19.3	7.95
9.	3.25	3.80	4.02	5.37	5.36	8.17	5.17	12.0	7.52	4.88	16.4	7.58
10.	3.14	3.74	4.18	5.69	5.40	7.64	4.81	9.37	7.12	4.82	14.9	7.45
11.	3.00	3.59	6.39	9.05	5.40	7.18	4.97	8.77	6.95	4.76	14.3	7.46
12.	7.70	3.57	5.89	11.3	5.43	6.67	5.06	8.43	6.52	4.65	13.1	7.39
13.	11.5	3.49	5.50	7.30	5.24	8.95	5.12	8.22	6.38	4.60	27.8	7.00
14.	6.66	3.45	5.19	5.96	5.18	8.47	7.48	8.05	6.23	4.58	26.7	6.83
15.	5.40	3.42	5.11	5.69	5.09	7.55	5.90	26.2	5.94	4.54	22.6	6.73
16.	5.23	3.35	5.54	5.68	5.13	7.06	7.56	31.0	5.72	4.47	20.1	6.91
17.	5.67	3.23	6.12	5.94	6.93	8.68	7.37	15.4	5.32	4.37	18.3	7.09
18.	6.22	3.15	5.98	5.55	17.6	11.2	8.38	12.5	5.23	4.33	16.8	6.68
19.	6.16	3.17	5.53	7.43	25.9	10.0	7.68	10.5	5.16	4.32	15.5	6.18
20.	5.61	3.19	5.25	7.09	21.6	8.94	7.67	8.90	4.68	4.29	14.7	5.91
21.	5.35	3.15	5.11	7.60	20.4	8.10	8.38	8.54	4.55	4.28	14.0	5.75
22.	5.10	3.16	5.10	12.1	14.2	7.28	7.63	7.97	4.53	4.24	13.4	5.74
23.	4.66	3.17	4.86	11.0	12.5	6.81	7.42	7.86	4.49	4.16	12.6	5.80
24.	4.37	3.25	4.79	9.70	11.8	6.30	7.08	9.93	4.49	4.09	12.3	5.77
25.	4.28	3.47	4.58	8.94	10.2	5.95	6.78	8.27	4.33	4.09	11.9	5.64
26.	4.11	3.54	4.40	8.24	9.79	5.67	6.51	7.23	4.34	4.01	11.2	5.40
27.	3.99	3.48	4.37	7.43	10.0	5.37	6.51	6.83	4.37	4.04	10.9	5.32
28.	3.94	3.41	4.35	6.94	9.80	5.18	5.98	6.41	4.30	4.49	10.6	5.12
29.	3.86	3.42	4.41	6.63	9.58	4.94	5.72	6.24	4.28	49.6	10.7	5.09
30.	3.74		4.65	6.17	9.14	5.08	5.40	6.09	4.28	111	12.8	4.87
31.	3.65		5.15		8.41		5.96	5.96		47.3		4.80
	Extremwerte in m³/s											
am	27.	19.	10.	09.	15.	30.	07.	31.	19.	23.	11.	18.
NQ	1.62	2.24	1.62	3.37	2.77	4.09	2.80	5.37	2.02	3.30	6.43	3.09
HQ	15.8	4.80	6.83	16.8	38.1	12.3	12.3	56.6	9.44	177	85.4	32.3
am	13.	05.	10.	11.	19.	13.	14.	15.	07.	29.	01.	01.
	Monatsmittel in m³/s(MQ),l/s.km²(Mq) bzw.Monatssummen in mm (h_A)											
MQ	4.62	3.53	4.77	7.02	9.35	7.66	6.07	9.82	5.59	10.9	19.1	8.00
Mq	24.6	18.8	25.4	37.3	49.7	40.7	32.3	52.2	29.7	58.0	102	42.6
h_A	66	47	68	97	133	106	87	140	77	155	264	110

Reihe: 2003-2007	Mittlere Monatsmittel in m³/s (MQ),l/s.km²(Mq) bzw. -summen in mm (h_A)											
MQ	4.05	3.74	5.03	7.58	9.02	6.19	6.02	5.54	7.08	8.48	9.64	6.02
Mq	21.5	19.9	26.8	40.3	48.0	32.9	32.0	29.5	37.7	45.1	51.3	32.0
h_A	58	50	72	104	129	85	86	79	98	121	133	83
Reihe: 1976-2008	Mittlere Monatsmittel mit Extremwerten in m³/s											
NQ	0.79	0.43	0.48	0.95	0.90	0.37	0.52	0.38	0.46	0.25	0.56	0.35
NQ_T	1.98	1.99	1.97	2.78	2.90	2.81	2.86	1.89	1.14	0.42	1.28	1.78
MNQ_T	3.33	3.25	3.52	5.16	7.29	6.66	5.12	3.93	3.69	4.15	4.62	3.94
NMQ	2.37	2.22	2.78	3.15	3.15	3.07	3.92	3.68	2.96	2.41	2.71	2.96
MQ	4.57	4.06	5.03	8.38	11.6	9.79	8.16	5.56	6.44	10.3	9.95	6.13
HMQ	15.2	10.0	13.3	16.4	22.0	23.8	20.5	11.4	13.2	33.6	26.1	16.9
MHQ	13.4	8.61	12.8	19.4	35.4	30.2	29.9	27.2	38.9	64.1	46.5	22.4
HQ	113	46.8	36.5	70.9	119	118	103	199	130	237	169	102

Jahreswerte in m³/s (Q),l/s.km²(Mq), mm (h_J)	Berichtsjahr			Reihe: 2003 - 2007			Reihe: 1976 - 2008		
NQ	1.62	27.01.		1.15	23.06.2003		0.25	08.10.1996	
NQ_T	3.00	11.01.					0.42	29.10.2000	
$MJNQ_T$							2.38		
NJMQ							5.01		1997
MQ,Mq,h_A	8.04	42.8	1353	6.54	34.8	1100	7.51	40.0	1264
HJMQ							10.3		1978
MJHQ							107		
HQ	177	29.10.		199	29.08.2003		237	26.10.1999	
NNQ seit 1975:	0.25	08.10.1996		**HHQ seit** 1975:	237	26.10.1999			

Berichtsjahr(J)	Überschreitungsdauer der Abflüsse in Tagen											Reihe(R): 2003-2007
m³/s	Tage(J)	Tage(R)	m³/s	Tage(J)	Tage(R)	m³/s	Tage(J)	Tage(R)	m³/s	Tage(J)	Tage(R)	
10000			500			20.0	21	7.2	1.00			
8000			350			16.0	26	12.4	0.80			
6000			250			12.0	43	26.2	0.60			
4000			180			9.00	71	52.0	0.40			
3000			140			7.00	136	96.4	0.30			
2000			100	1		5.00	255	183.2	0.20			
1600			80.0	1	0.4	3.50	339	312.2	0.10			
1200			60.0	1	1.2	2.50	366	364.8	0.06			
900			40.0	4	2.4	1.80		365.2	0.03			
700			30.0	7	4.2	1.40			0.00			

NQ und HQ durch Spülspitzen und Abstellungen beeinflusst
Im Jun nach ergänzten Wasserständen ermittelt

Abflüsse

Nr. 731 Federaun Gail

Mst.Nr. 212787 Art: Schreibpegel Einzugsgebiet: 1304.9 km²

Monat	I	II	III	IV	V	VI	VII	VIII	IX	X	XI	XII
Tag	Tägliche Abflüsse 2008 in m³/s											
1.	17.3	19.9	19.3	25.6	47.7	60.1	37.2	33.0	30.0	20.3	300	59.1
2.	16.6	20.3	20.3	26.5	50.7	59.3	36.1	38.6	32.3	20.0	178	72.9
3.	16.3	21.1	20.7	25.9	46.7	61.7	35.4	37.2	29.6	27.5	128	62.0
4.	16.5	20.8	22.5	24.7	46.4	56.7	33.6	32.4	28.7	56.1	105	53.9
5.	17.4	21.7	22.8	23.9	48.5	57.0	32.5	31.1	28.2	35.4	161	50.2
6.	17.9	21.6	20.9	23.5	47.8	70.2	31.1	29.4	27.3	29.9	136	46.8
7.	17.5	21.3	19.9	24.9	47.0	65.9	37.7	35.0	27.5	28.9	124	43.4
8.	17.1	20.5	19.6	25.3	47.5	60.2	52.2	35.0	36.9	28.2	104	40.6
9.	16.9	19.7	19.7	24.6	48.5	54.9	45.0	69.1	31.2	26.9	91.2	38.8
10.	16.5	19.2	20.7	25.5	49.6	51.1	38.3	49.0	29.3	25.4	80.3	38.1
11.	15.8	18.8	25.7	33.8	49.5	48.4	35.4	39.3	28.6	24.5	72.5	39.9
12.	28.3	18.5	26.7	75.2	48.8	48.1	34.4	35.1	27.5	23.7	65.9	38.6
13.	64.9	18.2	26.2	62.0	47.8	59.1	34.5	32.7	28.7	22.9	86.2	37.4
14.	32.4	18.1	25.9	48.6	46.7	73.2	46.3	31.3	36.7	22.6	96.8	36.8
15.	25.8	18.0	25.3	43.3	47.7	60.3	54.0	108	33.7	22.2	80.0	36.7
16.	24.2	17.7	26.1	40.1	50.8	54.1	43.7	199	30.1	21.7	73.7	36.6
17.	26.8	17.1	30.3	39.1	60.4	56.1	39.5	102	28.4	21.2	66.9	39.1
18.	30.3	16.9	29.1	37.7	129	62.3	47.6	76.1	27.1	20.9	62.1	39.0
19.	29.4	17.1	27.2	46.5	152	56.9	44.0	62.9	26.2	20.4	58.0	37.8
20.	26.3	17.0	25.7	51.8	145	52.9	40.1	54.5	25.2	20.4	54.1	37.4
21.	25.2	17.0	24.8	50.4	141	49.5	45.3	51.8	24.4	20.0	51.7	35.7
22.	24.4	17.0	25.0	71.9	112	45.8	42.4	46.1	23.8	19.6	50.1	36.1
23.	23.2	17.2	24.5	66.3	103	43.0	39.4	42.4	24.0	19.1	46.1	35.5
24.	22.1	17.7	24.6	57.6	96.2	42.6	36.8	53.4	23.6	19.1	43.7	34.9
25.	21.6	18.4	23.8	54.0	85.4	43.5	34.7	45.4	23.2	18.9	41.6	34.3
26.	21.0	19.1	22.9	51.9	80.2	39.5	32.9	40.6	22.4	18.5	39.8	33.4
27.	20.5	19.3	23.0	47.6	76.4	38.5	34.8	37.9	21.8	18.3	38.1	32.1
28.	21.5	19.3	23.4	46.0	73.5	39.4	32.8	36.1	21.3	18.7	36.9	31.7
29.	21.3	19.1	23.2	47.4	70.0	36.5	32.2	34.4	21.0	109	37.4	30.8
30.	20.8		23.4	46.0	66.7	38.6	34.4	32.6	20.6	467	41.7	29.4
31.	20.3		24.4		65.5		32.9	31.1		250		28.2
	Extremwerte in m³/s											
am	11.	17.	01.	06.	06.	30.	04.	06.	09.	09.	28.	19.
NQ	15.3	16.5	18.7	23.0	26.4	34.3	29.5	28.2	19.6	9.10	35.8	13.9
HQ	88.4	24.1	31.5	150	235	88.4	66.1	392	45.8	542	354	82.1
am	13.	04.	17.	12.	19.	13.	08.	15.	08.	30.	01.	01.
	Monatsmittel in m³/s(MQ),l/s.km²(Mq) bzw.Monatssummen in mm (h_A)											
MQ	23.1	18.9	23.8	42.3	71.9	52.8	38.6	51.1	27.3	48.3	85.0	40.2
Mq	17.7	14.5	18.2	32.4	55.1	40.5	29.6	39.1	20.9	37.0	65.2	30.8
h_A	47	36	49	84	147	105	79	105	54	99	169	80

Reihe: 2003-2007	Mittlere Monatsmittel in m³/s (MQ),l/s.km²(Mq) bzw. -summen in mm (h_A)											
MQ	21.2	18.2	27.7	47.6	54.7	36.8	35.5	30.5	35.2	44.5	48.1	29.9
Mq	16.2	14.0	21.2	36.5	41.9	28.2	27.2	23.3	26.9	34.1	36.9	22.9
h_A	43	35	57	95	112	73	73	63	70	91	96	59
Reihe: 1951-2008	**Mittlere Monatsmittel mit Extremwerten in m³/s**											
NQ	8.80	7.20	8.60	10.7	17.8	11.3	9.27	5.80	8.80	8.00	12.1	9.24
NQ_T	9.96	7.20	8.60	15.0	19.2	17.5	16.3	14.0	11.5	10.7	13.7	11.9
MNQ_T	17.8	16.5	19.1	33.8	49.6	42.9	30.3	24.4	23.5	25.0	28.4	22.9
NMQ	10.6	9.81	15.6	17.9	23.5	21.3	22.0	17.0	16.7	16.0	14.7	14.8
MQ	23.0	20.7	29.2	53.9	75.2	62.4	45.5	36.3	41.0	52.4	56.6	34.0
HMQ	74.7	64.1	73.9	130	214	172	85.4	115	198	199	211	86.6
MHQ	53.3	45.0	68.7	132	204	177	140	127	183	258	240	99.1
HQ	496	296	198	440	626	513	400	533	700	744	850	512

Jahreswerte in m³/s (Q),l/s.km²(Mq), mm (h_J)	Berichtsjahr			Reihe: 2003 - 2007			Reihe: 1951 - 2008		
NQ	9.10	09.10.		11.3	14.08.2003		5.80	06.08.1961	
NQ_T	15.8	11.01.					7.20	10.02.1956	
$MJNQ_T$							14.4		
NJMQ							28.5		1997
MQ,Mq,h_A	43.7	33.5	1058	35.7	27.4	866	44.3	33.9	1073
HJMQ							86.6		1951
MJHQ							413		
HQ	542	30.10.		516	01.11.2003		850	05.11.1966	
NNQ seit 1951:	5.80	06.08.1961		**HHQ seit** 1951:	850	05.11.1966			

Berichtsjahr(J)	Überschreitungsdauer der Abflüsse in Tagen											Reihe(R): 2003-2007
m³/s	Tage(J)	Tage(R)	m³/s	Tage(J)	Tage(R)	m³/s	Tage(J)	Tage(R)	m³/s	Tage(J)	Tage(R)	
10000			500			20.0	322	290.6	1.00			
8000			350	1	0.2	16.0	365	347.6	0.80			
6000			250	3	0.8	12.0	366	365.2	0.60			
4000			180	4	2.0	9.00			0.40			
3000			140	9	3.6	7.00			0.30			
2000			100	20	8.4	5.00			0.20			
1600			80.0	28	16.4	3.50			0.10			
1200			60.0	57	42.2	2.50			0.06			
900			40.0	136	97.4	1.80			0.03			
700			30.0	217	161.4	1.40			0.00			

NQ und HQ durch Spülspitzen und Abstellungen beeinflusst

Nr. 733 Tscheppaschlucht Loiblbach

Mst.Nr. 212837 Art: Schreibpegel Einzugsgebiet: 44.0 km²

Monat	I	II	III	IV	V	VI	VII	VIII	IX	X	XI	XII
Tag	Tägliche Abflüsse 2008 in m³/s											
1.	0.90	1.07	0.97	1.65	1.98	1.77	1.59	1.18	1.25	0.88	5.85	6.01
2.	0.90	1.08	0.98	1.67	1.90	1.83	1.55	1.17	1.24	0.91	3.50	4.22
3.	0.89	1.06	0.95	1.53	1.86	1.82	1.54	1.13	1.23	3.27	2.76	3.01
4.	0.89	1.19	1.00	1.42	1.81	1.79	2.72	1.09	1.20	2.76	2.38	2.52
5.	0.89	1.41	0.96	1.35	1.79	2.13	2.06	1.08	1.18	1.71	2.46	3.00
6.	0.99	1.27	0.94	1.34	1.82	2.18	1.70	1.07	1.16	1.43	2.21	2.97
7.	0.94	1.19	0.90	1.65	1.78	2.04	1.70	1.06	1.16	1.32	2.23	2.39
8.	0.90	1.14	0.88	1.58	1.77	2.24	1.92	1.08	1.16	1.24	2.04	2.12
9.	0.90	1.10	0.88	1.54	1.74	2.02	1.60	1.24	1.12	1.20	1.90	1.98
10.	0.89	1.07	0.95	1.66	1.70	1.91	1.42	1.06	1.08	1.15	1.81	1.91
11.	0.89	1.05	1.33	3.42	1.69	1.90	1.35	1.01	1.08	1.11	1.74	3.62
12.	2.83	1.01	1.19	4.65	1.69	1.87	1.28	0.99	1.09	1.08	1.67	5.22
13.	3.06	1.01	1.15	3.09	1.67	2.12	1.33	0.98	1.16	1.07	2.56	3.33
14.	2.05	1.01	1.07	2.59	1.63	2.25	2.86	0.98	1.16	1.06	2.38	2.82
15.	1.63	1.00	1.04	2.30	1.62	2.13	1.84	1.09	1.15	1.04	2.03	2.74
16.	1.60	0.97	1.16	2.07	1.61	2.00	1.52	2.16	1.08	1.02	1.88	3.00
17.	1.81	0.95	1.34	2.24	1.61	2.55	1.41	1.33	1.06	1.03	1.79	3.79
18.	2.25	0.95	1.45	2.17	1.99	2.60	2.73	1.17	1.03	1.00	1.70	3.11
19.	1.81	0.95	1.30	3.03	2.86	2.22	1.87	1.09	1.01	1.00	1.66	2.70
20.	1.61	0.95	1.21	2.89	4.26	2.06	1.69	1.07	1.00	0.99	1.58	2.41
21.	1.52	0.95	1.21	2.85	3.37	1.96	1.76	1.03	0.99	0.98	1.57	2.29
22.	1.49	0.94	1.22	3.87	2.69	1.88	1.66	0.99	0.99	0.95	1.54	2.21
23.	1.40	0.94	1.17	3.17	2.48	1.82	1.56	1.29	0.98	0.94	1.49	2.18
24.	1.32	0.94	1.15	2.70	2.36	1.78	1.50	3.63	0.96	0.93	1.48	2.09
25.	1.27	0.94	1.11	2.50	2.24	1.74	1.44	1.92	0.96	0.92	1.41	2.04
26.	1.22	0.94	1.07	2.33	2.14	1.69	1.38	1.61	0.94	0.91	1.38	1.95
27.	1.20	0.94	1.07	2.19	2.06	1.69	1.40	1.51	0.93	0.91	1.33	1.86
28.	1.18	0.93	1.07	2.12	1.99	1.65	1.32	1.43	0.92	1.01	1.33	1.83
29.	1.13	0.91	1.15	2.05	1.95	1.62	1.27	1.37	0.91	3.75	1.33	1.75
30.	1.13		1.32	1.98	1.86	1.61	1.25	1.33	0.89	7.26	2.49	1.71
31.	1.09		1.50		1.78		1.20	1.30		6.89		1.66
	Extremwerte in m³/s											
am	01.	22.	09.	06.	13.	30.	30.	12.	26.	01.	26.	30.
NQ	0.84	0.89	0.75	1.27	1.61	1.54	1.17	0.90	0.85	0.73	1.33	1.66
HQ	4.78	1.42	1.77	6.41	4.93	3.12	15.5	6.91	1.33	12.3	7.42	9.19
am	12.	04.	31.	11.	20.	17.	04.	24.	01.	30.	01.	01.
	Monatsmittel in m³/s(MQ),l/s.km²(Mq) bzw.Monatssummen in mm (h_A)											
MQ	1.37	1.03	1.12	2.32	2.06	1.96	1.66	1.30	1.07	1.67	2.05	2.72
Mq	31.2	23.4	25.4	52.7	46.7	44.6	37.7	29.7	24.3	37.9	46.6	61.9
h_A	84	59	68	137	125	116	101	79	63	102	121	160

Reihe: 2003-2007	Mittlere Monatsmittel in m³/s (MQ),l/s.km²(Mq) bzw. -summen in mm (h_A)											
MQ	1.05	0.93	1.13	1.76	1.84	1.41	1.47	1.27	1.44	1.62	1.52	1.27
Mq	23.8	21.2	25.7	40.0	41.8	32.0	33.4	28.8	32.7	36.8	34.4	28.9
h_A	64	53	69	104	112	83	89	77	85	98	89	75
Reihe: 1971-2008	**Mittlere Monatsmittel mit Extremwerten in m³/s**											
NQ	0.40	0.43	0.58	0.65	0.51	0.51	0.47	0.49	0.28	0.27	0.24	0.21
NQ_T	0.57	0.60	0.65	0.73	0.57	0.56	0.58	0.52	0.28	0.27	0.26	0.23
MNQ_T	1.03	0.94	1.02	1.43	1.71	1.43	1.26	1.10	1.05	1.20	1.38	1.22
NMQ	0.78	0.71	0.78	0.81	0.72	0.68	0.81	0.81	0.80	0.73	0.34	0.87
MQ	1.36	1.16	1.45	2.25	2.32	1.88	1.71	1.40	1.52	1.94	2.14	1.73
HMQ	3.14	2.93	3.28	6.83	4.45	3.31	3.12	2.16	2.76	4.19	8.92	3.93
MHQ	3.78	2.65	4.38	7.13	6.07	5.46	7.32	5.37	8.04	10.0	9.39	6.48
HQ	23.1	15.0	18.0	44.0	25.0	22.4	61.1	24.1	30.0	30.2	26.6	25.9

Jahreswerte in m³/s (Q),l/s.km²(Mq), mm (h_J)	Berichtsjahr			Reihe: 2003 - 2007			Reihe: 1971 - 2008		
NQ	0.73	01.10.		0.51	13.08.2003		0.21	17.12.1983	
NQ_T	0.88	01.10.					0.23	16.12.1983	
$MJNQ_T$							0.75		
NJMQ							1.10		1995
MQ,Mq,h_A	1.70	38.6	1219	1.39	31.7	1001	1.74	39.6	1251
HJMQ							2.34		1975
MJHQ							20.5		
HQ	15.5	04.07.		61.1	28.07.2003		61.1	28.07.2003	
NNQ seit 1971:	0.21	17.12.1983		**HHQ seit** 1971:	61.1	28.07.2003			

Berichtsjahr(J)	Überschreitungsdauer der Abflüsse in Tagen											Reihe(R): 2003-2007
m³/s	Tage(J)	Tage(R)	m³/s	Tage(J)	Tage(R)	m³/s	Tage(J)	Tage(R)	m³/s	Tage(J)	Tage(R)	
10000			500			20.0			1.00	308	244.8	
8000			350			16.0			0.80	366	342.6	
6000			250			12.0			0.60		364.4	
4000			180			9.00			0.40		365.2	
3000			140			7.00	1	0.4	0.30			
2000			100			5.00	5	1.4	0.20			
1600			80.0			3.50	14	7.0	0.10			
1200			60.0			2.50	47	28.2	0.06			
900			40.0			1.80	123	64.2	0.03			
700			30.0			1.40	197	124.2	0.00			

Abflüsse

Nr. 734 Miklauzhof
Vellach

Mst.Nr. 212852 Art: Schreibpegel Einzugsgebiet: 194.3 km²

Monat	I	II	III	IV	V	VI	VII	VIII	IX	X	XI	XII
Tag	Tägliche Abflüsse 2008 in m³/s											
1.	2.44	3.12	2.75	7.45	4.61	2.78	3.35	3.99	3.34	2.17	24.8	31.0
2.	2.42	3.16	2.74	7.54	4.33	2.70	3.26	3.94	3.20	2.18	15.0	24.4
3.	2.43	3.10	2.78	6.21	4.05	3.09	3.20	4.20	3.04	3.41	9.04	13.8
4.	2.42	3.58	3.12	5.22	3.87	2.97	4.01	3.67	2.90	4.83	7.28	9.59
5.	2.44	4.33	2.95	4.73	4.00	8.88	3.90	3.48	2.84	3.12	7.12	21.0
6.	2.98	3.81	2.78	4.38	3.78	8.99	3.28	3.30	2.73	2.72	6.05	30.6
7.	2.73	3.49	2.72	5.62	3.58	6.91	3.98	3.19	2.66	2.60	5.58	15.5
8.	2.59	3.21	2.78	5.22	3.38	7.69	5.50	3.19	2.66	2.45	5.51	10.6
9.	2.55	3.12	2.83	5.38	3.26	6.28	4.62	3.95	2.57	2.37	5.21	8.35
10.	2.48	2.98	3.00	6.00	3.18	5.46	3.66	3.18	2.51	2.31	4.74	7.25
11.	2.48	2.92	3.81	13.5	3.07	6.19	3.37	3.03	2.46	2.25	4.46	33.6
12.	9.77	2.82	3.82	27.4	2.98	6.91	3.21	3.02	2.47	2.23	4.20	56.8
13.	9.35	2.75	3.81	20.6	2.91	7.88	3.51	3.05	2.65	2.22	4.94	30.3
14.	6.73	2.73	3.51	12.5	2.83	9.33	13.9	2.97	2.74	2.18	5.06	20.5
15.	5.29	2.68	3.45	9.40	2.77	7.67	6.98	3.09	2.80	2.17	4.52	17.2
16.	5.07	2.60	4.02	7.54	2.69	6.46	4.89	10.7	2.63	2.16	4.26	18.8
17.	5.81	2.43	5.43	6.94	2.69	6.53	4.26	4.90	2.47	2.45	4.07	22.3
18.	7.93	2.57	6.32	6.27	3.62	6.39	16.3	3.94	2.43	2.25	3.88	18.9
19.	6.47	2.57	5.08	11.6	5.30	5.42	8.43	3.53	2.37	2.19	3.75	15.6
20.	5.58	2.55	4.18	10.2	16.9	5.08	6.53	3.33	2.32	2.17	3.62	12.9
21.	5.14	2.54	3.78	9.38	10.1	4.74	25.0	3.26	2.31	2.15	3.55	11.6
22.	4.80	2.54	3.83	14.5	6.63	4.32	16.4	3.07	2.31	2.12	3.50	10.8
23.	4.26	2.56	3.54	12.8	5.35	4.21	11.6	5.69	2.30	2.11	3.29	10.1
24.	3.91	2.57	3.61	9.59	4.62	4.06	9.61	22.6	2.26	2.10	3.31	9.25
25.	3.78	2.62	3.40	8.02	4.13	3.82	6.91	9.12	2.28	2.09	3.27	8.53
26.	3.60	2.61	3.28	6.88	3.75	3.61	6.08	6.07	2.35	2.09	3.12	7.75
27.	3.47	2.56	3.31	6.06	3.47	3.80	6.11	4.97	2.27	2.09	3.03	7.24
28.	3.40	2.54	3.35	5.53	3.23	3.66	5.18	4.41	2.21	2.26	3.03	6.78
29.	3.29	2.54	3.82	5.22	3.07	3.47	4.72	4.01	2.21	10.2	3.12	6.33
30.	3.22		4.89	4.80	2.99	3.42	4.33	3.69	2.19	31.7	9.94	5.81
31.	3.12		5.94		2.92		4.12	3.49		24.5		5.59
	Extremwerte in m³/s											
am	01.	17.	01.	03.	30.	01.	06.	12.	22.	13.	10.	31.
NQ	2.42	1.72	2.54	4.30	2.19	2.69	2.28	2.81	1.62	1.24	2.40	5.49
HQ	21.7	5.06	7.34	34.3	25.9	17.0	40.2	48.5	3.40	62.8	35.8	72.3
am	12.	05.	31.	12.	20.	05.	21.	24.	01.	30.	01.	12.
	Monatsmittel in m³/s(MQ),l/s.km²(Mq) bzw.Monatssummen in mm (h_A)											
MQ	4.26	2.88	3.70	8.88	4.32	5.42	6.78	4.77	2.55	4.32	5.74	16.4
Mq	21.9	14.8	19.0	45.7	22.2	27.9	34.9	24.6	13.1	22.2	29.6	84.5
h_A	59	37	51	119	60	72	93	66	34	60	77	219
	Reihe: 2003-2007 Mittlere Monatsmittel in m³/s (MQ),l/s.km²(Mq) bzw. -summen in mm (h_A)											
MQ	3.15	2.94	4.88	8.98	5.39	4.67	4.59	4.33	4.87	5.46	5.23	3.89
Mq	16.2	15.1	25.1	46.2	27.7	24.1	23.6	22.3	25.1	28.1	26.9	20.0
h_A	43	38	67	120	74	62	63	60	65	75	70	52
	Reihe: 1951-2008 Mittlere Monatsmittel mit Extremwerten in m³/s											
NQ	0.37	0.70	1.19	1.87	1.53	1.29	1.16	1.28	1.16	1.24	1.10	1.20
NQ_T	1.74	1.55	1.64	2.08	1.87	1.74	1.41	1.73	1.52	1.56	1.57	1.24
MNQ_T	3.25	3.04	3.39	5.39	4.86	4.01	3.60	3.20	3.17	3.34	3.75	3.57
NMQ	1.99	1.79	2.29	2.37	2.44	2.04	1.77	1.99	2.55	1.74	2.38	2.23
MQ	4.67	4.46	5.88	9.05	8.05	6.47	5.94	5.11	5.73	6.92	7.78	5.97
HMQ	9.03	13.8	14.1	18.6	17.1	15.2	13.2	9.99	15.7	18.5	26.2	16.4
MHQ	15.6	13.4	19.7	25.2	25.6	26.3	31.3	30.4	35.9	35.5	43.9	24.3
HQ	96.2	76.9	83.4	135	108	89.9	111	190	135	101	183	140

Jahreswerte in m³/s (Q),l/s.km²(Mq), mm (h_J)	Berichtsjahr			Reihe: 2003 - 2007			Reihe: 1951 - 2008		
NQ	1.24	13.10.		1.25	28.07.2003		0.37	28.01.1987	
NQ_T	2.09	26.10.					1.24	17.12.1985	
$MJNQ_T$							2.38		
NJMQ							4.01		2003
MQ,Mq,h_A	5.85	30.1	953	4.87	25.1	793	6.34	32.6	1032
HJMQ							9.70		1951
MJHQ							82.5		
HQ	72.3	12.12.		154	01.11.2003		190	28.08.1986	
NNQ seit 1951:	0.37	28.01.1987		**HHQ seit** 1951:	190	28.08.1986			

Berichtsjahr(J) Überschreitungsdauer der Abflüsse in Tagen Reihe(R): 2003-2007												
m³/s	Tage(J)	Tage(R)	m³/s	Tage(J)	Tage(R)	m³/s	Tage(J)	Tage(R)	m³/s	Tage(J)	Tage(R)	
10000			500			20.0	16	5.0	1.00			
8000			350			16.0	22	10.0	0.80			
6000			250			12.0	32	20.6	0.60			
4000			180			9.00	54	37.0	0.40			
3000			140			7.00	72	58.0	0.30			
2000			100			5.00	126	100.0	0.20			
1600			80.0			3.50	204	172.0	0.10			
1200			60.0			2.50	319	302.2	0.06			
900			40.0	1	0.6	1.80	366	360.2	0.03			
700			30.0	6	1.6	1.40		365.2	0.00			

Nr. 735 Maitratten
Gurk

Mst.Nr. 212860 Art: Schreibpegel Einzugsgebiet: 201.4 km²

Monat	I	II	III	IV	V	VI	VII	VIII	IX	X	XI	XII
Tag	Tägliche Abflüsse 2008 in m³/s											
1.	1.31	1.16	1.29	1.38	3.35	4.43	4.09	5.64	4.22	2.56	5.25	3.48
2.	1.29	1.17	1.36	1.37	3.24	5.32	3.91	5.55	4.44	2.51	4.88	3.17
3.	1.29	1.17	1.39	1.29	3.27	4.86	3.76	5.20	3.86	4.33	4.64	2.97
4.	1.27	1.19	1.38	1.23	3.36	4.59	4.03	4.86	3.63	3.78	4.49	2.80
5.	1.24	1.21	1.34	1.21	3.44	5.52	3.73	4.63	3.49	3.20	4.54	2.83
6.	1.24	1.20	1.34	1.20	3.31	7.97	3.63	4.42	3.34	3.14	4.23	2.71
7.	1.23	1.20	1.26	1.25	3.36	9.11	3.94	4.21	3.82	3.17	4.54	2.61
8.	1.23	1.13	1.26	1.20	3.48	10.2	4.12	4.80	4.26	3.08	4.22	2.52
9.	1.22	1.14	1.25	1.38	3.60	9.98	3.73	6.95	3.44	2.98	4.01	2.46
10.	1.21	1.10	1.24	1.85	3.79	8.85	3.44	5.08	3.28	2.93	3.86	2.44
11.	1.24	1.09	1.25	2.74	3.86	8.83	3.37	4.82	3.53	2.86	3.75	2.58
12.	1.35	1.08	1.34	4.21	3.79	8.53	3.16	4.59	3.93	2.82	3.65	2.76
13.	1.74	1.04	1.38	2.99	3.73	9.15	3.11	4.43	4.36	2.78	5.07	2.52
14.	1.47	1.04	1.30	2.61	3.66	8.82	4.32	4.26	4.50	2.75	4.78	2.43
15.	1.41	1.03	1.35	2.45	3.61	8.36	3.67	9.28	4.27	2.76	4.42	2.39
16.	1.37	1.03	1.32	2.28	3.65	7.79	3.34	13.5	3.99	2.68	4.27	2.39
17.	1.37	1.03	1.34	2.24	3.86	7.38	3.29	11.1	3.79	2.66	4.12	2.46
18.	1.37	1.05	1.30	2.18	4.67	6.83	4.22	9.65	3.70	2.59	3.93	2.38
19.	1.38	1.04	1.18	2.34	5.59	6.33	3.64	8.51	3.57	2.51	3.85	2.31
20.	1.36	1.05	1.14	2.42	8.83	6.35	3.40	8.00	3.48	2.46	3.81	2.25
21.	1.35	1.11	1.11	3.15	8.62	5.60	4.00	7.36	3.38	2.38	3.72	2.41
22.	1.32	1.09	1.14	3.82	8.10	5.20	3.86	6.68	3.30	2.29	3.57	2.36
23.	1.20	1.09	1.11	3.47	8.00	5.95	3.73	6.79	3.24	2.24	3.40	2.31
24.	1.17	1.10	1.10	3.21	7.35	5.90	3.58	6.51	3.17	2.22	3.34	2.25
25.	1.15	1.12	1.06	3.15	6.86	5.13	3.46	5.75	3.10	2.17	3.27	2.24
26.	1.16	1.16	1.05	3.01	6.51	4.76	3.56	5.38	2.97	2.13	3.11	2.05
27.	1.17	1.18	1.07	2.96	6.04	5.15	3.96	5.05	2.85	2.10	3.00	2.04
28.	1.17	1.17	1.09	3.13	5.63	4.83	3.62	4.81	2.78	2.14	2.96	2.11
29.	1.18	1.16	1.10	3.51	5.23	4.42	3.67	4.54	2.70	3.55	2.98	2.13
30.	1.17		1.16	3.42	5.00	4.41	3.68	4.33	2.64	7.94	3.04	2.07
31.	1.16		1.31		4.65		5.54	4.15		5.48		2.03
	Extremwerte in m³/s											
am	28.	20.	21.	08.	02.	30.	12.	07.	30.	20.	27.	27.
NQ	1.13	1.00	0.96	1.08	2.96	3.63	2.96	3.98	2.49	1.99	2.80	1.78
HQ	2.04	1.24	1.68	5.38	9.97	12.5	10.9	19.2	8.55	10.6	5.60	4.17
am	13.	29.	31.	12.	20.	23.	31.	15.	12.	30.	01.	01.
	Monatsmittel in m³/s(MQ),l/s.km²(Mq) bzw.Monatssummen in mm (h_A)											
MQ	1.28	1.11	1.24	2.42	4.88	6.68	3.76	6.16	3.57	3.01	3.96	2.47
Mq	6.37	5.53	6.14	12.0	24.3	33.2	18.7	30.6	17.7	14.9	19.6	12.2
h_A	17	14	16	31	65	86	50	82	46	40	51	32
	Reihe: 2003-2007 Mittlere Monatsmittel in m³/s (MQ),l/s.km²(Mq) bzw. -summen in mm (h_A)											
MQ	1.30	1.12	1.36	3.60	4.91	4.45	4.67	3.60	3.57	4.66	2.98	1.91
Mq	6.45	5.55	6.76	17.9	24.4	22.1	23.2	17.9	17.7	23.1	14.8	9.51
h_A	17	14	18	46	65	57	62	48	46	62	38	25
	Reihe: 1951-2008 Mittlere Monatsmittel mit Extremwerten in m³/s											
NQ	0.42	0.43	0.40	0.72	1.49	1.39	1.39	1.14	0.98	0.46	0.74	0.58
NQ_T	0.62	0.53	0.60	0.74	1.57	1.48	1.52	1.14	0.98	0.46	0.92	0.68
MNQ_T	1.16	1.07	1.13	2.23	4.59	4.05	3.28	2.89	2.55	2.30	2.25	1.62
NMQ	0.71	0.59	0.93	1.43	2.59	2.02	2.07	1.69	1.16	1.07	1.19	0.83
MQ	1.51	1.34	1.83	4.24	7.75	6.18	5.22	4.53	4.17	4.00	3.51	2.29
HMQ	3.34	4.13	5.71	10.1	23.3	16.9	11.5	11.6	12.6	11.6	13.7	6.72
MHQ	2.30	1.85	3.46	8.61	14.4	12.3	11.6	11.5	10.5	10.0	7.11	3.82
HQ	7.13	6.44	9.88	21.7	45.0	44.4	24.7	52.0	46.0	41.8	54.0	12.0

Jahreswerte in m³/s (Q),l/s.km²(Mq), mm (h_J)	Berichtsjahr			Reihe: 2003 - 2007			Reihe: 1951 - 2008		
NQ	0.96	21.03.		0.63	26.12.2006		0.40	10.03.1996	
NQ_T	1.03	16.02.					0.46	22.10.1961	
$MJNQ_T$							0.92		
NJMQ							2.29		1971
MQ,Mq,h_A	3.38	16.8	531	3.18	15.8	499	3.89	19.3	611
HJMQ							7.10		1965
MJHQ							22.7		
HQ	19.2	15.08.		41.8	05.10.2005		54.0	05.11.1966	
NNQ seit 1951:	0.40	10.03.1996		**HHQ seit** 1951:	54.0	05.11.1966			

Berichtsjahr(J) Überschreitungsdauer der Abflüsse in Tagen Reihe(R): 2003-2007												
m³/s	Tage(J)	Tage(R)	m³/s	Tage(J)	Tage(R)	m³/s	Tage(J)	Tage(R)	m³/s	Tage(J)	Tage(R)	
10000			500			20.0		1.0	1.00	366	337.8	
8000			350			16.0		1.4	0.80		365.2	
6000			250			12.0	1	4.0	0.60			
4000			180			9.00	8	12.4	0.40			
3000			140			7.00	25	25.0	0.30			
2000			100			5.00	58	59.4	0.20			
1600			80.0			3.50	152	109.8	0.10			
1200			60.0			2.50	230	180.0	0.06			
900			40.0			1.80	266	241.0	0.03			
700			30.0		0.4	1.40	269	280.0	0.00			

Im Jän nach ergänzten Wasserständen ermittelt

Abflüsse

Nr. 736 Urschwirtbrücke
Gurk

Mst.Nr. 212878 Art: Schreibpegel Einzugsgebiet: 230.3 km²

Monat	I	II	III	IV	V	VI	VII	VIII	IX	X	XI	XII
Tag	Tägliche Abflüsse 2008 in m³/s											
1.	1.37	1.36	1.68	1.80	3.70	4.88	4.64	5.83	4.45	2.73	5.52	4.28
2.	1.32	1.39	1.89	1.74	3.57	5.80	4.47	5.69	4.83	2.66	5.14	3.80
3.	1.32	1.37	1.96	1.50	3.55	5.37	4.29	5.41	4.22	4.58	4.90	3.47
4.	1.29	1.43	1.96	1.33	3.63	5.09	4.53	4.99	3.96	4.25	4.74	3.26
5.	1.25	1.48	1.84	1.25	3.75	6.12	4.28	4.76	3.80	3.52	4.80	3.26
6.	1.24	1.47	1.85	1.20	3.61	8.93	4.10	4.54	3.62	3.39	4.52	3.15
7.	1.23	1.45	1.62	1.31	3.63	10.2	4.49	4.32	3.99	3.44	4.81	3.01
8.	1.23	1.28	1.61	1.15	3.73	11.5	4.70	4.87	4.66	3.34	4.53	2.91
9.	1.21	1.28	1.58	1.49	3.83	11.1	4.29	7.36	3.75	3.24	4.35	2.87
10.	1.19	1.21	1.56	2.22	3.98	9.73	3.95	5.24	3.52	3.19	4.18	2.82
11.	1.24	1.17	1.59	2.87	4.08	9.78	3.88	4.94	3.86	3.10	4.08	3.01
12.	1.43	1.14	1.75	4.66	4.00	9.54	3.64	4.72	4.05	3.04	3.99	3.41
13.	2.56	1.05	2.03	3.48	3.94	10.4	3.58	4.56	4.72	2.99	5.43	2.99
14.	1.88	1.04	1.71	3.04	3.87	9.94	4.91	4.39	4.84	2.96	5.21	2.85
15.	1.78	1.00	1.84	2.86	3.82	9.37	4.30	9.97	4.56	2.97	4.79	2.81
16.	1.67	1.00	1.78	2.66	3.85	8.77	3.86	16.2	4.29	2.87	4.65	2.80
17.	1.70	1.01	1.83	2.61	4.04	8.30	3.78	12.4	4.12	2.85	4.53	2.96
18.	1.75	1.05	1.74	2.51	4.73	7.67	4.78	10.5	4.00	2.77	4.33	2.81
19.	1.81	1.04	1.40	2.67	5.62	7.03	4.21	9.13	3.88	2.71	4.25	2.72
20.	1.81	1.04	1.30	2.76	9.72	7.10	3.91	8.51	3.73	2.64	4.18	2.63
21.	1.81	1.20	1.21	3.45	9.73	6.27	4.59	7.81	3.63	2.59	4.10	2.83
22.	1.78	1.18	1.28	4.23	9.02	5.77	4.24	7.10	3.52	2.53	3.95	2.77
23.	1.48	1.17	1.21	3.90	8.85	6.54	3.96	7.16	3.44	2.48	3.79	2.70
24.	1.38	1.17	1.18	3.60	8.07	6.72	3.78	7.04	3.35	2.45	3.70	2.64
25.	1.34	1.23	1.08	3.54	7.47	5.78	3.65	6.15	3.27	2.41	3.68	2.53
26.	1.36	1.35	1.03	3.37	7.03	5.37	3.69	5.74	3.16	2.37	3.51	2.31
27.	1.38	1.38	1.04	3.30	6.50	5.70	4.17	5.41	3.02	2.31	3.40	2.30
28.	1.38	1.37	1.10	3.44	6.11	5.47	3.80	5.14	2.93	2.33	3.38	2.37
29.	1.41	1.31	1.10	3.82	5.69	4.98	3.73	4.89	2.87	3.75	3.33	2.41
30.	1.39		1.18	3.75	5.39	4.97	3.85	4.66	2.79	8.82	3.45	2.36
31.	1.36		1.57		5.08		5.50	4.49		5.83		2.29
	Extremwerte in m³/s											
am	10.	20.	26.	08.	02.	30.	29.	07.	30.	20.	30.	26.
NQ	1.17	0.92	0.82	0.89	3.25	4.27	3.39	4.17	2.73	2.22	3.23	1.99
HQ	3.44	1.54	2.55	5.58	10.8	13.2	10.3	22.6	8.29	12.0	6.14	5.91
am	13.	04.	12.	12.	20.	23.	31.	16.	12.	30.	13.	30.
	Monatsmittel in m³/s(MQ),l/s.km²(Mq) bzw.Monatssummen in mm (h_A)											
MQ	1.50	1.23	1.53	2.72	5.28	7.47	4.18	6.58	3.83	3.26	4.31	2.88
Mq	6.49	5.33	6.65	11.8	22.9	32.4	18.1	28.6	16.6	14.2	18.7	12.5
h_A	17	13	18	31	61	84	49	77	43	38	48	32

Reihe: 2003-2007 **Mittlere Monatsmittel in m³/s (MQ),l/s.km²(Mq) bzw. -summen in mm (h_A)**

MQ	1.58	1.31	1.62	4.20	5.58	4.99	5.25	4.11	3.95	5.41	3.50	2.24
Mq	6.88	5.69	7.05	18.3	24.2	21.7	22.8	17.8	17.2	23.5	15.2	9.73
h_A	18	14	19	47	65	56	61	48	44	63	39	25

Reihe: 1966-2008 **Mittlere Monatsmittel mit Extremwerten in m³/s**

NQ	0.52	0.46	0.60	0.86	1.64	1.72	1.27	1.11	1.24	1.17	0.89	0.63
NQ_T	0.52	0.52	0.62	0.88	1.72	1.81	1.34	1.19	1.31	1.24	1.02	0.78
MNQ_T	1.18	1.04	1.11	2.04	4.62	3.86	3.16	2.86	2.48	2.39	2.27	1.59
NMQ	0.72	0.66	1.04	1.41	2.93	2.33	1.91	1.80	1.73	1.58	1.15	0.94
MQ	1.43	1.22	1.74	4.27	8.03	6.13	5.28	4.71	4.21	4.31	3.60	2.22
HMQ	3.32	2.03	4.94	11.8	28.1	17.8	11.7	13.0	9.60	13.0	16.1	6.86
MHQ	2.25	1.75	3.86	9.91	16.5	14.7	15.2	13.9	12.6	12.7	8.51	3.79
HQ	10.5	4.57	11.2	23.9	57.0	50.3	35.3	36.7	53.0	53.4	60.0	12.2

Jahreswerte in m³/s (Q),l/s.km²(Mq), mm (h_A)

	Berichtsjahr			Reihe: 2003 - 2007			Reihe: 1966 - 2008		
NQ	0.82	26.03.		0.63	26.12.2006		0.46	24.02.2000	
NQ_T	1.00	16.02.					0.52	12.01.1984	
$MJNQ_T$							0.94		
NJMQ							2.18		1971
MQ,Mq,h_A	3.73	16.2	513	3.65	15.8	501	3.94	17.1	541
HJMQ							6.90		1975
MJHQ							26.9		
HQ	22.6	16.08.		53.4	06.10.2005		60.0	05.11.1966	

NNQ seit 1965: 0.46 24.02.2000 **HHQ seit** 1965: 60.0 05.11.1966

Berichtsjahr(J) Überschreitungsdauer der Abflüsse in Tagen Reihe(R): 2003-2007

m³/s	Tage(J)	Tage(R)	m³/s	Tage(J)	Tage(R)	m³/s	Tage(J)	Tage(R)	m³/s	Tage(J)	Tage(R)
10000			500			20.0		1.2	1.00	366	360.0
8000			350			16.0	1	2.6	0.80		365.2
6000			250			12.0	2	7.4	0.60		
4000			180			9.00	17	17.4	0.40		
3000			140			7.00	34	35.4	0.30		
2000			100			5.00	66	76.8	0.20		
1600			80.0			3.50	186	137.0	0.10		
1200			60.0			2.50	254	206.4	0.06		
900			40.0		0.4	1.80	280	267.2	0.03		
700			30.0		0.6	1.40	307	311.4	0.00		

Im Jän,Feb,Mrz,Apr,Nov,Dez nach ergänzten Wasserständen erm.
Im Nov,Dez durch Eis beeinflusst

Nr. 737 Weitensfeld (Ost)
Gurk

Mst.Nr. 212886 Art: Schreibpegel Einzugsgebiet: 431.8 km²

Monat	I	II	III	IV	V	VI	VII	VIII	IX	X	XI	XII
Tag	Tägliche Abflüsse 2008 in m³/s											
1.	1.54	1.73	1.81	1.42	4.52	5.54	6.30	8.68	5.83	3.94	8.51	8.49
2.	1.31	1.80	2.00	1.46	4.39	8.09	5.98	8.00	6.54	3.93	7.85	7.68
3.	1.36	1.79	2.10	1.37	4.34	7.67	5.78	7.87	5.66	7.56	7.40	6.96
4.	1.49	1.78	2.16	1.30	4.42	6.90	5.94	6.88	5.29	8.08	7.12	6.47
5.	1.57	1.78	2.00	1.24	4.62	8.36	5.89	6.48	5.00	5.90	7.22	6.40
6.	1.74	1.76	1.73	1.28	4.41	14.1	5.39	6.12	4.84	5.44	6.72	6.23
7.	1.79	1.76	1.86	1.41	4.43	16.1	5.87	5.83	5.04	5.34	7.09	5.81
8.	1.73	1.64	1.81	1.31	4.49	20.3	6.94	6.61	6.65	5.16	6.78	5.58
9.	1.65	1.65	1.80	1.57	4.11	18.1	6.63	10.2	5.04	4.97	6.54	5.32
10.	1.69	1.68	1.81	2.22	4.59	14.4	6.06	7.32	4.64	4.85	6.20	5.30
11.	1.67	1.63	1.88	3.17	4.90	14.2	5.90	6.74	5.19	4.71	6.06	6.26
12.	1.74	1.56	1.88	4.90	4.64	14.3	5.48	6.39	6.13	4.65	5.90	11.9
13.	2.13	1.56	2.40	4.15	4.63	14.8	5.49	6.12	7.81	4.55	8.91	11.3
14.	2.30	1.65	2.00	3.57	4.59	14.4	8.04	5.86	7.67	4.52	9.35	10.3
15.	2.03	1.71	1.99	3.43	4.22	13.5	6.32	14.6	7.01	4.57	8.26	9.48
16.	1.81	1.57	2.14	3.66	4.44	12.6	5.77	27.0	6.43	4.47	7.95	9.01
17.	2.06	1.32	2.14	3.72	4.66	11.8	5.46	18.6	5.98	4.41	7.67	9.62
18.	2.39	1.61	2.04	3.59	5.69	11.0	7.23	15.5	5.71	4.32	7.33	9.04
19.	2.20	1.68	1.87	3.60	6.95	9.78	6.37	13.2	5.51	4.22	7.14	8.57
20.	2.08	1.70	1.79	3.63	11.9	9.86	5.73	12.4	5.30	4.12	6.99	8.01
21.	2.08	1.66	1.73	4.23	11.7	8.57	6.99	11.4	5.17	4.00	6.82	8.13
22.	2.06	1.64	1.81	5.42	11.1	8.00	6.65	10.3	5.08	3.93	6.61	7.85
23.	1.95	1.62	1.74	4.95	11.0	8.95	5.95	9.99	4.99	3.84	6.27	7.63
24.	1.73	1.64	1.55	4.57	10.6	10.3	5.58	10.4	4.85	3.82	6.08	7.38
25.	1.92	1.66	1.42	4.57	9.41	8.45	5.40	8.78	4.70	3.75	6.03	7.24
26.	1.80	1.71	1.36	4.37	8.35	7.63	5.29	8.08	4.60	3.66	5.66	6.76
27.	1.79	1.72	1.33	4.16	7.26	8.43	6.44	7.54	4.37	3.64	5.45	6.60
28.	1.81	1.74	1.15	4.19	6.80	8.49	5.80	7.07	4.29	3.62	5.36	6.64
29.	1.84	1.72	1.19	4.64	6.47	7.11	5.19	6.70	4.15	5.35	5.44	5.93
30.	1.80		1.15	4.62	6.11	6.94	5.65	6.32	4.09	15.8	5.62	5.30
31.	1.76		1.33		5.85		6.31	6.06		9.42		4.84
	Extremwerte in m³/s											
am	08.	17.	28.	04.	10.	03.	06.	10.	05.	25.	28.	30.
NQ	0.78	0.80	0.62	0.91	3.76	3.49	4.12	4.72	3.58	3.25	2.20	3.47
HQ	3.22	3.18	3.22	5.87	14.3	24.3	10.5	36.3	12.3	19.3	11.3	13.6
am	17.	10.	13.	22.	22.	08.	14.	16.	12.	30.	13.	13.
	Monatsmittel in m³/s(MQ),l/s.km²(Mq) bzw.Monatssummen in mm (h_A)											
MQ	1.83	1.67	1.77	3.26	6.31	11.0	6.06	9.45	5.45	5.18	6.88	7.49
Mq	4.24	3.87	4.11	7.54	14.6	25.4	14.0	21.9	12.6	12.0	15.9	17.3
h_A	11	10	11	20	39	66	38	59	33	32	41	45

Reihe: 2003-2007 **Mittlere Monatsmittel in m³/s (MQ),l/s.km²(Mq) bzw. -summen in mm (h_A)**

MQ	2.62	2.10	2.64	5.84	7.06	6.66	7.27	5.93	5.45	7.15	4.86	3.30
Mq	6.07	4.87	6.12	13.5	16.3	15.4	16.8	13.7	12.6	16.6	11.3	7.65
h_A	16	12	16	35	44	40	45	37	33	44	29	20

Reihe: 1951-2008 **Mittlere Monatsmittel mit Extremwerten in m³/s**

NQ	0.39	0.40	0.44	0.80	1.89	0.97	1.46	1.36	1.18	0.74	1.09	0.28
NQ_T	0.60	0.76	0.66	1.11	2.44	2.28	2.11	1.61	1.18	1.60	1.55	0.65
MNQ_T	1.94	1.78	2.22	4.11	6.71	5.98	5.05	4.46	4.11	3.85	3.77	2.79
NMQ	0.82	1.12	1.53	2.14	3.28	2.86	3.12	2.69	1.98	2.00	1.98	1.33
MQ	2.67	2.38	3.44	7.13	11.0	9.15	8.06	7.30	6.68	6.70	6.18	4.17
HMQ	6.53	6.71	9.22	20.3	35.2	22.7	17.9	19.0	20.3	21.3	22.8	10.3
MHQ	4.72	3.76	7.02	14.3	21.6	20.1	20.1	18.8	18.1	17.8	14.4	7.57
HQ	25.1	10.4	20.7	63.6	86.0	88.2	52.6	87.0	90.0	84.6	115	25.5

Jahreswerte in m³/s (Q),l/s.km²(Mq), mm (h_A)

	Berichtsjahr			Reihe: 2003 - 2007			Reihe: 1951 - 2008		
NQ	0.62	28.03.		0.43	28.12.2006		0.28	10.12.2001	
NQ_T	1.15	30.03.					0.60	06.01.2002	
$MJNQ_T$							1.43		
NJMQ							3.12		1971
MQ,Mq,h_A	5.53	12.8	405	5.05	11.7	370	6.25	14.5	458
HJMQ							10.2		1965
MJHQ							38.3		
HQ	36.3	16.08.		69.9	06.10.2005		115	05.11.1966	

NNQ seit 1951: 0.28 10.12.2001 **HHQ seit** 1951: 115 05.11.1966

Berichtsjahr(J) Überschreitungsdauer der Abflüsse in Tagen Reihe(R): 2003-2007

m³/s	Tage(J)	Tage(R)	m³/s	Tage(J)	Tage(R)	m³/s	Tage(J)	Tage(R)	m³/s	Tage(J)	Tage(R)
10000			500			20.0	2	3.4	1.00	366	365.2
8000			350			16.0	5	9.4	0.80		
6000			250			12.0	18	19.2	0.60		
4000			180			9.00	43	41.2	0.40		
3000			140			7.00	92	71.2	0.30		
2000			100			5.00	196	127.8	0.20		
1600			80.0			3.50	263	208.6	0.10		
1200			60.0		0.2	2.50	265	277.8	0.06		
900			40.0		0.6	1.80	302	342.0	0.03		
700			30.0		0.8	1.40	352	364.6	0.00		

Im Jän,Apr,Mai,Jun,Jul,Aug nach ergänzten Wasserständen erm.

Abflüsse

Nr. 739 Guldendorf
Olsabach

Mst.Nr. 213405 Art: Schreibpegel Einzugsgebiet: 161.8 km²

Monat	I	II	III	IV	V	VI	VII	VIII	IX	X	XI	XII
Tag	Tägliche Abflüsse 2008 in m³/s											
1.	0.78	0.92	0.95	0.95	1.20	1.30	1.57	1.87	1.75	1.44	2.64	3.33
2.	0.67	0.96	1.41	0.83	1.26	1.33	1.58	1.94	2.35	1.43	2.46	3.12
3.	0.74	0.94	1.32	0.84	1.21	1.54	3.91	1.87	1.69	3.95	2.34	2.73
4.	0.77	0.97	1.12	0.80	1.17	1.54	2.97	1.80	1.59	3.36	2.16	2.48
5.	0.79	0.95	0.95	0.78	1.37	1.84	2.01	1.78	1.52	2.43	2.21	2.34
6.	0.82	0.94	0.85	0.81	1.01	1.97	1.79	1.63	1.52	2.18	2.12	2.40
7.	0.78	0.91	0.89	0.91	0.97	1.70	1.93	1.59	1.52	2.11	2.09	2.38
8.	0.73	0.86	0.90	0.90	0.95	1.57	1.92	1.73	1.70	2.00	2.38	2.24
9.	0.72	0.90	0.91	0.98	0.98	1.54	1.64	2.32	1.54	1.98	2.24	2.18
10.	0.74	0.84	0.90	1.09	0.97	1.55	1.49	1.80	1.61	1.93	2.20	2.17
11.	0.71	0.85	0.93	1.09	0.96	1.53	1.41	1.69	1.79	1.95	2.16	2.65
12.	0.75	0.83	0.95	1.06	0.98	1.56	1.39	1.63	2.16	1.92	2.06	3.79
13.	0.86	0.87	1.04	0.99	0.97	1.71	1.49	1.65	2.76	1.87	2.70	2.81
14.	0.84	0.88	0.95	0.98	0.96	1.60	4.18	1.61	2.29	1.99	2.61	2.56
15.	0.80	0.83	0.98	0.95	0.96	1.54	2.64	4.51	2.35	1.93	2.42	2.51
16.	0.82	0.81	1.05	0.96	1.02	1.49	2.06	6.27	1.95	1.88	2.32	2.51
17.	0.88	0.84	1.11	0.97	1.04	1.37	1.99	3.09	1.87	1.85	2.15	2.83
18.	1.01	0.83	0.96	0.94	1.09	1.36	2.93	2.62	1.81	1.84	2.08	2.75
19.	0.90	0.82	0.93	1.30	1.30	1.29	2.26	2.21	1.85	1.83	2.07	2.55
20.	0.85	0.81	0.92	1.32	1.92	1.44	2.18	2.25	1.80	1.79	2.12	2.45
21.	0.84	0.79	0.88	1.39	1.82	1.47	2.70	2.14	1.73	1.80	2.06	2.67
22.	0.79	0.80	0.95	1.63	1.74	1.28	2.19	1.96	1.71	1.86	2.02	2.58
23.	0.73	0.83	0.95	1.34	2.42	1.28	2.01	2.12	1.72	1.74	1.96	2.53
24.	0.75	0.83	0.85	1.21	2.07	1.71	1.90	2.16	1.73	1.87	1.86	2.43
25.	0.73	0.86	0.79	1.14	1.78	1.34	1.82	1.98	1.72	1.82	1.94	2.35
26.	0.69	0.86	0.83	1.10	1.64	1.17	1.83	1.87	1.73	1.74	1.92	2.24
27.	0.88	0.87	0.88	1.08	1.67	1.59	1.97	1.78	1.71	1.80	1.87	2.17
28.	1.07	0.83	0.93	1.08	1.66	1.54	1.84	1.74	1.71	1.73	1.83	2.20
29.	0.96	0.87	0.97	1.13	1.58	1.30	1.80	1.71	1.72	2.01	1.86	2.03
30.	0.93		0.96	1.14	1.52	1.97	1.80	1.66	1.48	4.90	2.11	2.14
31.	0.91		0.97		1.46		1.78	1.65		3.01		2.18
	Extremwerte in m³/s											
am	27.	01.	06.	16.	08.	30.	25.	01.	07.	14.	11.	26.
NQ	0.32	0.63	0.68	0.41	0.68	0.48	0.60	0.69	0.85	1.00	1.04	1.42
HQ	2.28	1.13	1.96	2.49	3.37	3.60	14.7	11.5	4.43	7.34	3.54	5.34
am	27.	01.	02.	19.	23.	30.	03.	16.	12.	03.	13.	12.
	Monatsmittel in m³/s(MQ),l/s.km²(Mq) bzw.Monatssummen in mm (h_A)											
MQ	0.81	0.87	0.97	1.06	1.34	1.51	2.10	2.15	1.81	2.13	2.16	2.53
Mq	5.03	5.35	5.98	6.53	8.30	9.36	12.9	13.3	11.2	13.1	13.4	15.6
h_A	13	13	16	17	22	24	35	36	29	35	35	40

Reihe: 2003-2007 **Mittlere Monatsmittel in m³/s (MQ),l/s.km²(Mq) bzw. -summen in mm (h_A)**

MQ	1.09	1.00	1.22	1.37	1.43	1.46	1.76	1.92	1.86	1.80	1.36	1.24
Mq	6.76	6.20	7.55	8.46	8.84	9.02	10.9	11.9	11.5	11.1	8.42	7.69
h_A	18	16	20	22	24	23	29	32	30	30	22	20

Reihe: 1994-2008 **Mittlere Monatsmittel mit Extremwerten in m³/s**

NQ	0.32	0.31	0.36	0.35	0.40	0.23	0.32	0.28	0.30	0.31	0.43	0.37
NQ_T	0.54	0.53	0.51	0.63	0.68	0.52	0.47	0.44	0.58	0.65	0.85	0.65
MNQ_T	0.97	0.89	0.95	1.15	1.15	1.07	1.15	1.21	1.40	1.40	1.42	1.19
NMQ	0.57	0.62	0.79	0.74	0.92	0.69	0.73	0.80	0.77	1.01	0.94	0.77
MQ	1.20	1.07	1.28	1.42	1.50	1.45	1.69	1.92	1.83	1.99	1.87	1.55
HMQ	2.81	1.90	2.00	2.15	2.48	2.38	2.97	3.32	3.23	3.92	4.55	3.06
MHQ	3.02	2.07	3.49	2.69	4.28	4.69	7.69	10.1	4.92	5.98	4.33	2.40
HQ	18.6	3.89	8.11	4.80	10.0	8.85	14.7	15.1	15.4	14.1	13.9	5.34

Jahreswerte in m³/s (Q),l/s.km²(Mq), mm (h_A)

	Berichtsjahr			Reihe: 2003 - 2007			Reihe: 1994 - 2008		
NQ	0.32	27.01.		0.28	14.08.2003		0.23	03.06.1998	
NQ_T	0.67	02.01.					0.44	27.08.2003	
$MJNQ_T$							0.69		
NJMQ							1.04		2003
MQ,Mq,h_A	1.62	10.0	317	1.45	8.98	284	1.57	9.69	306
HJMQ							2.05		2000
MJHQ							12.9		
HQ	14.7	03.07.		15.1	26.08.2005		18.6	08.01.2001	

NNQ seit 1994: 0.23 03.06.1998 **HHQ seit** 1994: 18.6 08.01.2001

Berichtsjahr(J) Überschreitungsdauer der Abflüsse in Tagen Reihe(R): 2003-2007

m³/s	Tage(J)	Tage(R)	m³/s	Tage(J)	Tage(R)	m³/s	Tage(J)	Tage(R)	m³/s	Tage(J)	Tage(R)
10000			500			20.0			1.00	259	266.2
8000			350			16.0			0.80	347	315.8
6000			250			12.0			0.60	366	357.8
4000			180			9.00			0.40		365.2
3000			140			7.00		0.8	0.30		
2000			100			5.00	1	1.8	0.20		
1600			80.0			3.50	7	9.0	0.10		
1200			60.0			2.50	33	33.8	0.06		
900			40.0			1.80	143	81.2	0.03		
700			30.0			1.40	217	140.0	0.00		

Im Jän,Feb,Mrz nach ergänzten Wasserständen ermittelt
Im Feb durch Eis beeinflusst

Nr. 740 Hirt
Metnitz

Mst.Nr. 212894 Art: Schreibpegel Einzugsgebiet: 469.4 km²

Monat	I	II	III	IV	V	VI	VII	VIII	IX	X	XI	XII
Tag	Tägliche Abflüsse 2008 in m³/s											
1.	2.35	2.68	2.54	2.54	2.84	3.49	3.97	4.40	4.51	3.84	6.75	9.72
2.	1.98	2.72	3.11	2.52	2.84	4.23	3.70	4.88	6.01	4.03	6.25	8.34
3.	2.20	2.67	3.00	2.44	2.62	6.02	6.56	4.56	4.62	11.0	5.97	7.25
4.	2.35	2.64	2.81	2.33	2.56	4.93	5.44	4.40	4.32	10.1	5.70	6.61
5.	2.37	2.70	2.59	2.12	2.98	5.66	4.10	4.39	4.11	6.73	5.92	6.42
6.	2.70	2.75	2.37	2.08	2.85	6.83	3.85	3.98	3.89	6.12	5.61	6.40
7.	2.65	2.65	2.45	2.42	2.76	6.00	4.29	3.82	3.91	5.86	5.67	6.03
8.	2.59	2.57	2.48	2.45	2.67	5.75	4.88	3.94	4.72	5.57	6.14	5.79
9.	2.59	2.55	2.50	2.52	2.63	5.58	4.36	5.72	3.93	5.41	5.88	5.60
10.	2.60	2.54	2.33	2.76	2.61	5.33	3.97	4.22	3.85	5.30	5.61	5.52
11.	2.65	2.42	2.27	2.71	2.82	5.29	3.68	3.94	4.42	5.09	5.41	6.95
12.	2.77	2.38	2.27	2.88	2.73	5.34	3.51	3.69	8.49	5.16	5.25	12.8
13.	3.36	2.35	2.39	2.74	2.75	6.27	3.69	3.57	8.41	5.05	7.76	9.39
14.	3.24	2.34	2.23	2.59	2.63	5.63	9.75	3.48	6.71	5.28	7.88	8.43
15.	3.07	2.39	2.24	2.43	2.66	5.09	6.46	11.5	6.52	5.28	6.69	8.18
16.	2.93	2.15	2.28	2.35	2.57	4.64	4.72	20.1	5.90	5.03	6.41	8.27
17.	3.36	1.90	2.46	2.43	2.65	4.51	4.47	9.30	5.50	4.92	6.23	9.48
18.	3.59	2.30	2.27	2.40	2.73	4.17	7.16	7.82	5.36	4.76	6.06	8.96
19.	3.15	2.36	2.15	2.73	3.42	3.89	5.59	6.98	5.20	4.68	5.97	8.43
20.	3.03	2.29	2.11	2.81	5.93	4.62	4.84	6.65	4.98	4.57	5.92	8.17
21.	2.98	2.25	2.06	3.09	5.78	4.57	6.15	6.52	4.76	4.35	5.90	8.96
22.	2.89	2.30	2.40	4.03	5.34	3.86	5.12	6.00	4.66	4.35	5.82	8.70
23.	2.80	2.32	2.72	3.54	7.12	3.84	4.71	6.03	4.72	4.30	5.58	8.43
24.	2.71	2.32	2.67	3.16	7.44	6.93	4.46	6.55	4.59	4.53	5.47	8.23
25.	2.72	2.32	2.48	2.96	6.01	4.62	4.29	5.66	4.49	4.55	5.41	8.02
26.	2.66	2.32	2.31	2.72	5.24	3.91	4.17	5.46	4.29	4.48	5.19	7.49
27.	2.67	2.32	2.37	2.69	4.78	5.14	4.79	5.22	4.11	4.58	5.02	7.20
28.	2.95	2.33	2.31	2.61	4.40	5.06	4.61	5.03	4.00	4.70	4.91	7.10
29.	2.88	2.33	2.34	2.82	4.09	3.86	4.52	4.83	4.05	5.67	5.09	6.66
30.	2.75		2.48	2.92	3.94	4.96	4.84	4.64	3.94	15.3	5.61	6.08
31.	2.72		2.51		3.88		4.18	4.52		7.88		5.99
	Extremwerte in m³/s											
am	29.	05.	26.	06.	15.	25.	25.	07.	26.	28.	28.	30.
NQ	1.29	1.02	1.58	1.02	1.13	1.32	2.13	2.49	2.42	2.57	3.09	4.37
HQ	7.08	3.59	4.05	5.66	10.4	13.6	20.2	32.8	32.0	24.2	10.2	16.9
am	29.	06.	02.	22.	23.	24.	03.	16.	12.	03.	14.	12.
	Monatsmittel in m³/s(MQ),l/s.km²(Mq) bzw.Monatssummen in mm (h_A)											
MQ	2.78	2.42	2.44	2.69	3.75	5.00	4.87	5.87	4.97	5.76	5.90	7.73
Mq	5.93	5.15	5.19	5.74	7.99	10.7	10.4	12.5	10.6	12.3	12.6	16.5
h_A	16	13	14	15	21	28	28	33	27	33	33	43

Reihe: 2003-2007 **Mittlere Monatsmittel in m³/s (MQ),l/s.km²(Mq) bzw. -summen in mm (h_A)**

MQ	3.32	2.88	3.34	4.70	4.76	4.99	6.20	6.37	5.66	6.30	4.63	3.75
Mq	7.06	6.14	7.12	10.0	10.1	10.6	13.2	13.6	12.1	13.4	9.86	7.99
h_A	19	15	19	26	27	28	35	36	31	36	26	21

Reihe: 1961-2008 **Mittlere Monatsmittel mit Extremwerten in m³/s**

NQ	0.29	0.46	0.50	0.75	0.99	0.72	0.80	0.50	0.59	0.32	0.37	0.48
NQ_T	1.17	1.25	1.31	1.91	2.10	1.88	1.60	1.52	1.86	1.90	2.13	1.12
MNQ_T	2.49	2.56	2.89	4.04	4.59	4.34	4.31	4.28	4.27	4.17	4.15	3.13
NMQ	1.93	1.80	2.30	2.57	2.72	2.59	2.36	2.24	2.19	2.86	2.59	1.97
MQ	3.31	3.09	3.88	5.53	6.62	6.21	6.36	6.83	5.97	6.12	5.73	4.33
HMQ	8.03	5.59	6.89	15.7	16.0	16.0	13.3	26.5	13.2	14.2	17.0	9.15
MHQ	6.98	5.65	8.82	10.7	14.9	18.0	21.6	22.8	18.2	17.7	13.9	8.02
HQ	45.6	11.8	22.8	44.4	37.8	42.9	70.0	88.0	53.2	50.6	65.0	17.7

Jahreswerte in m³/s (Q),l/s.km²(Mq), mm (h_A)

	Berichtsjahr			Reihe: 2003 - 2007			Reihe: 1961 - 2008		
NQ	1.02	05.02.		0.64	16.01.2007		0.29	25.01.2000	
NQ_T	1.90	17.02.					1.12	26.12.1986	
$MJNQ_T$							2.01		
NJMQ							3.18		2003
MQ,Mq,h_A	4.52	9.64	305	4.73	10.1	318	5.34	11.4	360
HJMQ							9.60		1965
MJHQ							33.9		
HQ	32.8	16.08.		45.8	05.10.2005		88.0	02.08.1965	

NNQ seit 1961: 0.29 25.01.2000 **HHQ seit** 1961: 88.0 02.08.1965

Berichtsjahr(J) Überschreitungsdauer der Abflüsse in Tagen Reihe(R): 2003-2007

m³/s	Tage(J)	Tage(R)	m³/s	Tage(J)	Tage(R)	m³/s	Tage(J)	Tage(R)	m³/s	Tage(J)	Tage(R)
10000			500			20.0	1	2.6	1.00		
8000			350			16.0	1	5.0	0.80		
6000			250			12.0	3	11.2	0.60		
4000			180			9.00	11	28.2	0.40		
3000			140			7.00	36	47.0	0.30		
2000			100			5.00	131	107.2	0.20		
1600			80.0			3.50	227	218.8	0.10		
1200			60.0			2.50	310	328.0	0.06		
900			40.0			1.80	366	361.2	0.03		
700			30.0		0.4	1.40		365.2	0.00		

zeitweise durch Kraftwerksbetrieb beeinflusst
Im Mrz,Apr,Okt nach ergänzten Wasserständen ermittelt

Abflüsse

Nr. 743 Launsdorf
Gurk

Mst.Nr. 213157 Art: Schreibpegel Einzugsgebiet: 1243.1 km²

Tägliche Abflüsse 2008 in m³/s

Tag	I	II	III	IV	V	VI	VII	VIII	IX	X	XI	XII
1.	6.04	6.16	6.10	6.64	8.86	13.0	15.1	14.2	12.9	9.94	18.4	20.4
2.	5.28	6.23	6.58	6.73	8.98	14.3	14.0	16.1	14.9	9.76	17.0	22.3
3.	5.27	6.30	7.31	6.59	8.53	19.4	13.8	16.2	13.5	15.3	15.6	18.8
4.	5.85	6.20	6.99	6.43	8.46	18.1	17.0	14.4	12.4	26.7	15.4	17.3
5.	5.93	6.19	6.83	6.24	9.33	17.8	14.4	14.3	11.8	16.1	15.6	16.6
6.	6.38	6.36	6.13	6.18	9.19	25.9	13.0	13.1	11.3	14.0	15.0	17.1
7.	6.70	6.19	6.14	6.53	8.75	26.7	13.5	12.5	11.0	13.4	15.1	16.0
8.	6.49	6.01	6.24	6.78	8.43	30.9	14.8	12.7	13.5	12.9	15.3	15.1
9.	6.23	5.79	6.34	6.55	8.58	31.1	14.6	18.9	12.1	12.5	15.3	14.7
10.	6.28	5.79	6.36	7.05	8.59	28.1	13.2	15.2	11.3	12.1	14.5	14.3
11.	6.24	5.71	6.60	7.45	9.03	26.0	12.5	13.8	11.8	11.9	14.0	17.0
12.	6.43	5.54	6.55	8.98	8.96	28.2	11.7	13.0	13.5	11.7	13.7	31.1
13.	7.26	5.35	6.94	8.89	8.82	27.8	11.4	12.2	23.3	11.4	16.5	27.5
14.	8.17	5.41	6.81	7.91	8.65	29.0	19.8	12.1	18.0	11.3	21.4	23.9
15.	7.74	5.58	6.48	7.61	8.55	26.6	20.4	16.7	17.3	11.9	18.1	21.9
16.	6.85	5.37	6.67	7.42	8.52	24.7	14.1	57.9	15.6	11.5	17.2	20.9
17.	6.96	4.80	7.12	7.26	8.60	23.5	13.0	34.3	14.6	11.4	16.8	23.1
18.	8.29	4.72	6.81	7.28	8.90	22.4	17.2	28.6	13.8	11.0	16.2	22.0
19.	7.50	5.67	6.46	7.32	11.3	20.6	16.2	24.8	13.4	10.9	15.9	23.1
20.	7.07	5.75	6.19	7.85	17.1	20.3	14.1	22.9	12.9	10.6	15.7	22.3
21.	7.03	5.71	6.18	7.65	21.0	19.6	16.1	23.3	12.5	10.6	15.3	22.5
22.	6.79	5.76	6.28	10.1	21.2	17.5	15.7	20.5	12.1	10.4	15.3	21.1
23.	6.68	5.70	6.26	10.3	21.9	16.4	14.2	19.3	12.0	10.1	14.6	19.7
24.	6.38	5.78	6.24	9.20	23.5	25.4	13.5	21.7	11.7	10.2	14.2	19.2
25.	6.26	5.83	6.07	8.76	19.9	22.3	12.9	18.5	11.4	10.1	14.2	18.7
26.	6.30	5.91	5.86	8.55	18.6	16.4	12.5	17.0	11.2	9.76	13.5	17.9
27.	6.18	5.90	6.02	8.24	17.3	16.5	13.7	16.0	10.9	9.65	13.0	16.9
28.	6.41	5.91	6.40	8.15	16.1	19.4	14.1	15.2	10.6	9.65	12.9	16.8
29.	6.48	5.90	6.66	8.47	15.2	16.0	12.5	14.5	10.4	10.4	13.3	15.8
30.	6.28		6.56	9.27	14.3	16.1	13.8	13.9	10.2	29.9	14.1	14.5
31.	6.21		6.57		14.1		13.0	13.2		21.4		13.8

Extremwerte in m³/s

	I	II	III	IV	V	VI	VII	VIII	IX	X	XI	XII
am	02.	18.	15.	10.	08.	27.	16.	06.	12.	01.	24.	30.
NQ	2.57	2.32	4.64	4.42	6.21	10.9	4.95	9.04	8.02	8.02	9.40	10.4
HQ	10.1	9.04	10.1	15.8	30.4	49.7	34.6	82.8	47.2	49.7	33.1	49.6
am	15.	07.	11.	22.	21.	24.	14.	16.	12.	30.	01.	12.

Monatsmittel in m³/s(MQ),l/s.km²(Mq) bzw.Monatssummen in mm (h_A)

	I	II	III	IV	V	VI	VII	VIII	IX	X	XI	XII
MQ	6.58	5.78	6.48	7.75	12.6	22.0	14.4	18.6	13.1	12.9	15.4	19.4
Mq	5.29	4.65	5.21	6.23	10.1	17.7	11.6	15.0	10.5	10.3	12.4	15.6
h_A	14	12	14	16	27	46	31	40	27	28	32	41

Reihe: 2003-2007 **Mittlere Monatsmittel in m³/s (MQ),l/s.km²(Mq) bzw. -summen in mm (h_A)**

	I	II	III	IV	V	VI	VII	VIII	IX	X	XI	XII
MQ	8.23	7.23	8.67	13.6	15.1	15.0	17.6	15.9	15.0	16.7	12.3	9.70
Mq	6.62	5.82	6.97	10.9	12.2	12.1	14.2	12.8	12.1	13.5	9.87	7.80
h_A	18	15	19	28	33	31	38	34	31	36	26	20

Reihe: 1976-2008 **Mittlere Monatsmittel mit Extremwerten in m³/s**

	I	II	III	IV	V	VI	VII	VIII	IX	X	XI	XII
NQ	0.73	0.81	1.04	2.24	2.10	2.57	1.50	1.97	1.72	1.77	1.28	1.81
NQ_T	2.93	3.99	4.53	5.25	6.19	5.89	4.54	4.94	5.43	6.02	5.56	3.32
MNQ_T	6.31	6.18	7.27	10.2	12.5	11.2	10.7	10.5	10.1	10.3	10.5	8.19
NMQ	4.17	5.00	5.88	6.82	8.61	7.12	7.04	6.56	6.52	8.20	6.63	4.63
MQ	8.25	7.55	9.56	13.6	18.8	15.9	16.4	15.4	14.3	16.3	14.9	11.5
HMQ	21.5	14.1	20.8	26.4	32.5	28.6	34.8	32.1	26.4	42.7	48.2	26.9
MHQ	16.1	13.8	20.7	26.3	37.4	34.5	43.5	41.2	39.2	43.9	31.8	22.3
HQ	88.1	30.1	43.6	61.4	75.7	83.5	86.6	100	94.6	142	97.8	55.8

Jahreswerte in m³/s (Q),l/s.km²(Mq), mm (h_l)

	Berichtsjahr			Reihe: 2003 - 2007			Reihe: 1976 - 2008		
NQ	2.32	18.02.		1.50	28.07.2003		0.73	20.01.1979	
NQ_T	4.72	18.02.					2.93	08.01.1985	
$MJNQ_T$							4.96		
NJMQ							9.46		2003
MQ,Mq,h_A	12.9	10.4	329	12.9	10.4	328	13.6	10.9	345
HJMQ							16.7		2000
MJHQ							72.2		
HQ	82.8	16.08.		107	06.10.2005		142	24.10.1993	

NNQ seit 1975: 0.73 20.01.1979 **HHQ seit** 1975: 142 24.10.1993

Berichtsjahr(J) Überschreitungsdauer der Abflüsse in Tagen Reihe(R): 2003-2007

m³/s	Tage(J)	Tage(R)	m³/s	Tage(J)	Tage(R)	m³/s	Tage(J)	Tage(R)	m³/s	Tage(J)	Tage(R)
10000			500			20.0	48	44.2	1.00		
8000			350			16.0	99	76.6	0.80		
6000			250			12.0	191	138.8	0.60		
4000			180			9.00	234	228.8	0.40		
3000			140			7.00	275	308.8	0.30		
2000			100		0.2	5.00	364	363.6	0.20		
1600			80.0		0.4	3.50	366	365.2	0.10		
1200			60.0		1.2	2.50			0.06		
900			40.0	1	7.6	1.80			0.03		
700			30.0	5	16.8	1.40			0.00		

zeitweise durch Kraftwerksbetrieb beeinflusst
Im Jul,Dez nach ergänzten Wasserständen ermittelt

Nr. 744 Hüttenberg
Görtschitz

Mst.Nr. 212928 Art: Schreibpegel Einzugsgebiet: 130.3 km²

Tägliche Abflüsse 2008 in m³/s

Tag	I	II	III	IV	V	VI	VII	VIII	IX	X	XI	XII
1.	0.96	0.94	1.02	1.03	1.33	1.64	1.38	1.44	1.25	0.96	1.64	1.68
2.	0.92	0.97	1.19	1.01	1.33	1.71	1.36	1.40	1.39	0.96	1.35	1.66
3.	0.93	0.94	1.16	0.98	1.28	1.75	1.34	1.40	1.20	1.97	1.24	1.42
4.	0.91	0.96	1.09	0.93	1.24	1.72	1.91	1.44	1.20	2.27	1.20	1.29
5.	0.93	1.00	0.99	0.93	1.55	2.39	1.58	1.43	1.18	1.61	1.24	1.30
6.	0.98	1.02	0.88	0.93	1.48	2.29	1.40	1.37	1.19	1.41	1.19	1.35
7.	0.95	0.97	0.95	1.02	1.40	1.85	1.59	1.39	1.20	1.31	1.20	1.27
8.	0.94	0.88	0.97	1.03	1.37	1.71	1.82	1.48	1.24	1.22	1.46	1.20
9.	0.93	0.94	0.97	1.16	1.41	1.78	1.65	1.85	1.14	1.19	1.40	1.18
10.	0.93	0.94	0.98	1.19	1.41	1.77	1.43	1.49	1.10	1.17	1.32	1.24
11.	0.92	0.94	1.02	1.25	1.45	1.71	1.36	1.46	1.11	1.12	1.28	1.80
12.	0.96	0.94	1.04	1.32	1.43	1.74	1.36	1.44	1.19	1.12	1.22	2.35
13.	1.00	0.94	1.05	1.17	1.38	1.82	1.48	1.38	1.52	1.11	1.45	1.90
14.	1.00	0.94	0.98	1.10	1.36	1.83	2.77	1.36	1.25	1.20	1.52	1.76
15.	1.00	0.94	1.05	1.10	1.35	1.65	2.78	1.90	1.27	1.24	1.36	1.69
16.	1.00	0.94	1.10	1.08	1.36	1.58	1.68	3.16	1.16	1.14	1.29	1.69
17.	1.03	0.94	1.13	1.08	1.38	1.58	1.47	2.00	1.05	1.15	1.29	1.80
18.	1.07	0.94	1.04	1.08	1.41	1.54	2.30	1.52	1.04	1.11	1.19	1.76
19.	1.04	0.93	0.94	1.22	1.66	1.48	1.87	1.42	1.02	1.09	1.20	1.64
20.	1.02	0.93	0.98	1.42	2.28	1.49	1.67	1.40	0.99	1.04	1.26	1.60
21.	1.00	0.90	0.96	1.52	2.01	1.53	2.34	1.47	0.97	1.03	1.20	1.65
22.	1.00	0.90	0.98	1.75	1.84	1.44	1.98	1.37	0.99	1.03	1.17	1.62
23.	1.00	0.95	0.95	1.49	2.32	1.50	1.74	1.55	0.98	1.03	1.12	1.60
24.	1.00	0.95	0.94	1.32	2.29	1.76	1.61	1.65	0.96	1.03	1.13	1.57
25.	1.00	0.97	0.90	1.27	1.90	1.54	1.54	1.39	0.98	1.09	1.13	1.53
26.	1.00	0.96	0.91	1.23	1.79	1.46	1.54	1.32	1.03	1.03	1.09	1.32
27.	0.98	0.95	0.95	1.21	1.72	1.66	1.63	1.30	0.97	1.03	1.10	1.38
28.	0.98	0.95	0.98	1.23	1.64	1.70	1.53	1.32	0.96	1.03	1.08	1.37
29.	0.96	0.98	1.02	1.34	1.57	1.53	1.48	1.31	0.97	1.08	1.16	1.18
30.	0.96		1.00	1.33	1.52	1.54	1.59	1.28	0.96	2.38	1.26	1.11
31.	0.94		1.03		1.48		1.61	1.27		1.74		1.16

Extremwerte in m³/s

	I	II	III	IV	V	VI	VII	VIII	IX	X	XI	XII
am	11.	08.	06.	03.	01.	22.	03.	31.	19.	01.	27.	29.
NQ	0.75	0.69	0.59	0.87	1.23	1.37	1.32	1.25	0.96	0.89	0.82	0.87
HQ	1.15	1.15	1.41	2.16	3.02	3.10	3.93	4.27	1.99	3.57	2.01	2.56
am	14.	05.	02.	21.	23.	05.	14.	16.	01.	30.	01.	12.

Monatsmittel in m³/s(MQ),l/s.km²(Mq) bzw.Monatssummen in mm (h_A)

	I	II	III	IV	V	VI	VII	VIII	IX	X	XI	XII
MQ	0.98	0.95	1.00	1.19	1.58	1.69	1.70	1.52	1.11	1.26	1.26	1.52
Mq	7.49	7.26	7.70	9.14	12.1	13.0	13.1	11.6	8.56	9.64	9.65	11.7
h_A	20	18	21	24	32	34	35	31	22	26	25	30

Reihe: 2003-2007 **Mittlere Monatsmittel in m³/s (MQ),l/s.km²(Mq) bzw. -summen in mm (h_A)**

	I	II	III	IV	V	VI	VII	VIII	IX	X	XI	XII
MQ	1.01	1.00	1.17	1.38	1.61	1.70	1.87	1.78	1.79	1.70	1.37	1.08
Mq	7.74	7.65	8.95	10.6	12.4	13.1	14.4	13.6	13.8	13.1	10.5	8.27
h_A	21	19	24	27	33	34	38	37	36	35	27	21

Reihe: 1966-2008 **Mittlere Monatsmittel mit Extremwerten in m³/s**

	I	II	III	IV	V	VI	VII	VIII	IX	X	XI	XII
NQ	0.41	0.38	0.38	0.29	0.59	0.59	0.56	0.48	0.42	0.62	0.55	0.51
NQ_T	0.46	0.53	0.64	0.64	0.59	0.59	0.59	0.52	0.81	0.64	0.64	0.64
MNQ_T	0.88	0.86	1.00	1.20	1.54	1.48	1.48	1.42	1.40	1.34	1.24	0.97
NMQ	0.56	0.69	0.83	0.94	1.03	1.00	0.77	0.80	1.06	0.98	0.75	0.74
MQ	1.08	1.05	1.30	1.68	2.21	2.11	2.21	2.08	1.97	1.83	1.62	1.30
HMQ	2.14	1.84	2.17	3.13	3.88	4.44	4.89	3.74	3.46	3.35	3.60	2.46
MHQ	1.61	1.50	2.41	3.05	4.22	4.86	6.10	5.79	5.20	4.08	3.04	2.09
HQ	6.13	2.53	4.80	7.50	11.0	9.86	19.0	16.4	11.5	9.84	6.80	4.78

Jahreswerte in m³/s (Q),l/s.km²(Mq), mm (h_l)

	Berichtsjahr			Reihe: 2003 - 2007			Reihe: 1966 - 2008		
NQ	0.59	06.03.		0.29	08.04.2003		0.29	08.04.2003	
NQ_T	0.88	06.03.					0.46	04.01.2002	
$MJNQ_T$							0.73		
NJMQ							1.09		2003
MQ,Mq,h_A	1.31	10.1	319	1.46	11.2	354	1.71	13.1	414
HJMQ							2.36		1968
MJHQ							8.28		
HQ	4.27	16.08.		19.0	06.07.2004		19.0	06.07.2004	

NNQ seit 1966: 0.29 08.04.2003 **HHQ seit** 1966: 19.0 06.07.2004

Berichtsjahr(J) Überschreitungsdauer der Abflüsse in Tagen Reihe(R): 2003-2007

m³/s	Tage(J)	Tage(R)	m³/s	Tage(J)	Tage(R)	m³/s	Tage(J)	Tage(R)	m³/s	Tage(J)	Tage(R)
10000			500			20.0			1.00	289	281.0
8000			350			16.0			0.80	366	345.0
6000			250			12.0			0.60		363.4
4000			180			9.00			0.40		365.2
3000			140			7.00		0.2	0.30		
2000			100			5.00		3.0	0.20		
1600			80.0			3.50		10.6	0.10		
1200			60.0			2.50	3	28.4	0.06		
900			40.0			1.80	30	61.8	0.03		
700			30.0			1.40	130	134.2	0.00		

Im Jän,Feb durch Eis beeinflusst
Im Jän,Feb nach ergänzten Wasserständen ermittelt

Abflüsse

Nr. 745 Brückl Görtschitz

Mst.Nr. 212936 Art: Schreibpegel Einzugsgebiet: 315.6 km²

Monat	I	II	III	IV	V	VI	VII	VIII	IX	X	XI	XII
Tag	Tägliche Abflüsse 2008 in m³/s											
1.	1.94	1.57	1.72	1.87	2.62	2.99	4.26	3.46	2.88	2.18	3.31	4.07
2.	1.85	1.59	1.81	1.92	2.66	3.12	4.22	3.39	3.13	2.25	2.87	3.63
3.	1.81	1.57	1.85	1.92	2.57	3.95	4.20	3.40	2.90	4.64	2.69	2.89
4.	1.82	1.57	1.78	1.87	2.57	3.83	4.50	3.30	2.68	4.48	2.65	2.64
5.	1.89	1.57	1.77	1.82	3.23	4.88	4.44	3.56	2.75	3.37	2.65	2.74
6.	1.81	1.58	1.65	1.81	3.09	5.29	4.23	3.45	2.68	3.06	2.59	2.87
7.	1.68	1.57	1.65	1.94	2.85	4.54	4.56	3.47	2.83	2.86	2.61	2.64
8.	1.57	1.55	1.65	1.92	2.76	4.37	4.98	3.58	3.28	2.62	3.09	2.52
9.	1.57	1.54	1.67	1.95	2.74	4.39	3.88	4.89	2.91	2.49	2.91	2.42
10.	1.59	1.56	1.66	2.07	2.78	4.19	3.38	3.67	2.86	2.45	2.73	2.36
11.	1.61	1.53	1.70	2.26	2.82	4.27	3.20	3.48	2.94	2.40	2.60	3.82
12.	1.65	1.51	1.72	2.47	2.78	4.48	3.10	3.41	3.76	2.33	2.58	5.63
13.	1.70	1.45	1.74	2.21	2.74	4.62	3.72	3.31	4.24	2.26	2.81	4.21
14.	1.70	1.51	1.67	2.04	2.73	4.43	6.97	3.27	3.35	2.27	3.01	3.71
15.	1.69	1.50	1.74	1.98	2.69	4.25	5.59	4.11	3.35	2.52	2.71	3.49
16.	1.67	1.38	1.82	1.92	2.69	4.04	4.16	7.01	2.80	2.34	2.61	3.37
17.	1.73	1.33	1.83	2.03	2.73	4.08	3.76	3.97	2.40	2.33	2.57	3.64
18.	1.71	1.42	1.76	1.98	2.78	3.96	5.67	3.09	2.14	2.21	2.50	3.56
19.	1.69	1.49	1.65	2.16	3.05	3.70	4.31	2.86	2.12	2.18	2.44	3.33
20.	1.69	1.46	1.69	2.33	4.53	3.65	3.81	2.75	2.03	2.16	2.49	3.16
21.	1.66	1.47	1.64	2.63	3.97	3.55	6.22	3.27	2.04	2.12	2.48	3.33
22.	1.57	1.46	1.66	3.17	3.60	3.38	4.70	2.79	2.08	2.12	2.42	3.27
23.	1.57	1.54	1.66	2.91	4.07	3.55	4.11	2.81	2.10	2.07	2.32	3.17
24.	1.56	1.70	1.66	2.68	4.13	9.88	3.98	3.98	2.10	2.09	2.28	3.07
25.	1.58	1.71	1.67	2.56	3.56	5.69	3.81	3.11	2.12	2.14	2.33	3.01
26.	1.57	1.71	1.65	2.51	3.38	4.77	3.68	2.92	2.24	2.07	2.32	2.70
27.	1.59	1.67	1.68	2.43	3.19	5.52	3.97	2.85	2.17	2.07	2.27	2.60
28.	1.59	1.65	1.72	2.44	3.09	5.02	3.71	2.84	2.20	2.05	2.23	2.69
29.	1.57	1.66	1.76	2.61	3.03	4.47	3.50	2.95	2.20	2.09	2.41	2.35
30.	1.57		1.76	2.61	2.93	4.52	3.54	2.85	2.19	3.85	2.80	2.13
31.	1.57		1.78		2.90		3.78	2.80		3.69		2.11
	Extremwerte in m³/s											
am	11.	16.	06.	04.	30.	02.	07.	25.	22.	13.	25.	02.
NQ	1.36	1.17	1.41	1.78	1.92	1.92	2.43	1.62	1.11	1.04	1.07	1.37
HQ	2.52	2.23	2.57	3.82	6.68	40.5	9.98	12.4	8.33	9.26	6.38	9.27
am	14.	25.	06.	21.	20.	24.	14.	16.	12.	30.	25.	12.
	Monatsmittel in m³/s(MQ),l/s.km²(Mq) bzw.Monatssummen in mm (h_A)											
MQ	1.67	1.55	1.71	2.23	3.07	4.45	4.26	3.44	2.65	2.57	2.61	3.13
Mq	5.29	4.90	5.43	7.08	9.74	14.1	13.5	10.9	8.40	8.15	8.27	9.93
h_A	14	12	15	18	26	37	36	29	22	22	21	26

Reihe: 2003-2007	Mittlere Monatsmittel in m³/s (MQ),l/s.km²(Mq) bzw. -summen in mm (h_A)											
MQ	2.29	2.19	2.52	3.45	3.69	3.96	4.21	4.17	3.88	3.91	3.09	2.53
Mq	7.26	6.94	7.98	10.9	11.7	12.6	13.3	13.2	12.3	12.4	9.80	8.01
h_A	19	17	21	28	31	33	36	35	32	33	25	21
Reihe: 1951-2008	**Mittlere Monatsmittel mit Extremwerten in m³/s**											
NQ	0.58	0.61	0.64	0.71	0.89	1.01	0.85	0.77	0.81	0.85	0.72	0.62
NQ_T	1.09	1.30	1.22	1.36	1.57	1.58	1.36	1.24	1.58	1.71	1.62	1.18
MNQ_T	1.91	1.90	2.07	2.70	3.40	3.44	3.29	3.11	3.10	2.99	2.93	2.28
NMQ	1.43	1.53	1.59	1.88	2.00	1.92	1.76	1.71	1.92	1.99	1.93	1.44
MQ	2.38	2.29	2.72	3.66	4.94	4.81	4.80	4.51	4.22	4.14	3.74	3.02
HMQ	4.79	3.69	4.47	6.50	9.53	11.1	9.53	13.6	8.48	8.27	7.96	7.22
MHQ	3.79	3.50	5.37	6.84	10.1	12.3	12.8	13.2	10.9	10.2	7.71	5.66
HQ	15.6	8.25	17.2	14.5	23.0	40.5	30.6	51.0	23.7	32.0	20.1	16.0

Jahreswerte in m³/s (Q),l/s.km²(Mq), mm (h_A)	Berichtsjahr			Reihe: 2003 - 2007			Reihe: 1951 - 2008		
NQ	1.04	13.10.		0.90	27.08.2003		0.58	28.01.1976	
NQ_T	1.33	17.02.					1.09	15.01.1987	
$MJNQ_T$							1.64		
NJMQ							2.32		1971
MQ,Mq,h_A	2.78	8.82	279	3.31	10.5	332	3.78	12.0	378
HJMQ							6.60		1965
MJHQ							19.7		
HQ	40.5	24.06.		32.2	20.06.2004		51.0	02.08.1965	
NNQ seit 1951:	0.58	28.01.1976		**HHQ seit** 1951:	51.0	02.08.1965			

Berichtsjahr(J) Überschreitungsdauer der Abflüsse in Tagen Reihe(R): 2003-2007												
m³/s	Tage(J)	Tage(R)	m³/s	Tage(J)	Tage(R)	m³/s	Tage(J)	Tage(R)	m³/s	Tage(J)	Tage(R)
10000			500			20.0		0.2	1.00	366	365.2
8000			350			16.0		0.4	0.80		
6000			250			12.0		1.6	0.60		
4000			180			9.00	1	8.6	0.40		
3000			140			7.00	2	17.8	0.30		
2000			100			5.00	11	42.0	0.20		
1600			80.0			3.50	83	114.4	0.10		
1200			60.0			2.50	201	225.6	0.06		
900			40.0			1.80	285	343.0	0.03		
700			30.0			1.40	364	361.2	0.00		

zeitweise durch Kraftwerksbetrieb beeinflusst
Im Jun,Jul,Aug,Sep nach ergänzten Wasserständen ermittelt

Nr. 747 Mauthbrücken-OWF Glan

Mst.Nr. 213322 Art: Schreibpegel Einzugsgebiet: 87.2 km²

Monat	I	II	III	IV	V	VI	VII	VIII	IX	X	XI	XII
Tag	Tägliche Abflüsse 2008 in m³/s											
1.	0.27	0.33	0.29	0.48	0.36	0.19	0.49	0.43	0.47	0.34	1.04	1.81
2.	0.26	0.38	0.29	0.46	0.33	0.19	0.42	0.44	0.45	0.34	0.83	3.13
3.	0.26	0.39	0.29	0.44	0.33	0.21	0.37	0.49	0.44	0.96	0.71	2.63
4.	0.26	0.37	0.38	0.42	0.30	0.34	0.42	0.38	0.41	1.79	0.66	2.27
5.	0.25	0.45	0.38	0.41	0.30	0.63	0.42	0.44	0.40	0.88	0.79	2.05
6.	0.25	0.48	0.34	0.39	0.33	0.77	0.35	0.38	0.39	0.67	0.70	2.06
7.	0.25	0.43	0.37	0.52	0.33	0.62	0.40	0.34	0.40	0.59	0.73	2.01
8.	0.25	0.39	0.38	0.54	0.29	0.64	0.61	0.62	0.55	0.53	0.74	1.91
9.	0.23	0.35	0.42	0.47	0.29	0.57	0.53	1.70	0.42	0.51	0.72	1.87
10.	0.26	0.36	0.51	0.46	0.25	0.46	0.41	0.78	0.39	0.49	0.64	1.76
11.	0.24	0.33	0.53	0.42	0.21	0.59	0.35	0.58	0.46	0.46	0.63	2.39
12.	0.28	0.32	0.58	0.76	0.22	0.76	0.32	0.48	0.69	0.44	0.60	6.29
13.	0.50	0.32	0.68	0.72	0.22	1.07	0.37	0.43	1.09	0.44	1.01	4.84
14.	0.40	0.33	0.57	0.57	0.22	1.15	1.60	0.42	0.86	0.41	1.30	3.81
15.	0.35	0.31	0.54	0.49	0.22	0.87	1.25	1.03	0.81	0.40	0.96	3.43
16.	0.33	0.30	0.53	0.43	0.22	0.69	0.69	3.84	0.65	0.38	0.83	3.72
17.	0.40	0.37	0.59	0.46	0.22	0.85	0.53	1.55	0.55	0.38	0.77	4.20
18.	0.57	0.38	0.60	0.43	0.23	0.88	0.85	1.12	0.51	0.36	0.71	3.16
19.	0.43	0.32	0.54	0.41	0.35	0.69	0.63	0.91	0.47	0.35	0.67	2.76
20.	0.41	0.28	0.51	0.41	0.93	0.81	0.56	0.83	0.44	0.34	0.66	2.46
21.	0.37	0.29	0.47	0.46	0.73	0.71	1.24	0.82	0.43	0.35	0.63	2.30
22.	0.37	0.29	0.46	0.58	0.48	0.62	0.81	0.69	0.41	0.35	0.67	2.33
23.	0.35	0.29	0.46	0.54	0.44	0.67	0.62	0.72	0.43	0.33	0.68	1.98
24.	0.32	0.29	0.49	0.47	0.50	0.85	0.55	1.22	0.41	0.33	0.70	1.82
25.	0.33	0.27	0.51	0.45	0.38	0.59	0.49	0.85	0.40	0.33	0.72	1.75
26.	0.33	0.27	0.47	0.42	0.34	0.49	0.47	0.70	0.39	0.32	0.76	1.36
27.	0.31	0.29	0.48	0.39	0.30	1.12	0.83	0.62	0.37	0.31	0.73	1.24
28.	0.33	0.29	0.60	0.34	0.27	0.77	0.53	0.58	0.36	0.33	0.68	1.24
29.	0.33	0.29	0.62	0.35	0.26	0.57	0.46	0.53	0.35	0.56	0.65	1.21
30.	0.33		0.58	0.37	0.22	0.55	0.50	0.51	0.35	1.91	0.85	1.09
31.	0.31		0.54		0.22		0.42	0.48		1.32		1.22
	Extremwerte in m³/s											
am	11.	16.	03.	28.	11.	03.	06.	07.	06.	25.	12.	30.
NQ	0.18	0.22	0.25	0.33	0.19	0.19	0.26	0.27	0.32	0.26	0.56	0.98
HQ	0.73	0.67	0.79	1.05	1.12	2.12	3.34	5.78	2.10	2.96	1.41	7.72
am	17.	18.	12.	12.	20.	23.	14.	16.	13.	03.	14.	12.
	Monatsmittel in m³/s(MQ),l/s.km²(Mq) bzw.Monatssummen in mm (h_A)											
MQ	0.33	0.34	0.48	0.47	0.33	0.66	0.60	0.80	0.49	0.56	0.76	2.46
Mq	3.75	3.86	5.55	5.38	3.80	7.60	6.84	9.22	5.63	6.47	8.70	28.2
h_A	10	10	15	14	10	20	18	25	15	17	23	73

Reihe: 2003-2007	Mittlere Monatsmittel in m³/s (MQ),l/s.km²(Mq) bzw. -summen in mm (h_A)											
MQ	0.61	0.52	0.90	1.22	0.73	0.73	0.89	0.79	0.70	0.78	0.87	0.73
Mq	7.04	5.98	10.3	14.0	8.33	8.41	10.2	9.09	8.00	8.99	10.0	8.40
h_A	19	15	28	36	22	22	27	24	21	24	26	22
Reihe: 1984-2008	**Mittlere Monatsmittel mit Extremwerten in m³/s**											
NQ	.041	0.09	0.15	0.24	0.10	0.10	0.11	0.07	0.13	0.20	0.20	0.18
NQ_T	0.12	0.11	0.20	0.26	0.13	0.13	0.13	0.12	0.14	0.21	0.22	0.19
MNQ_T	0.43	0.39	0.47	0.68	0.45	0.37	0.38	0.36	0.40	0.48	0.64	0.60
NMQ	0.17	0.16	0.33	0.35	0.25	0.26	0.31	0.18	0.23	0.27	0.34	0.27
MQ	0.60	0.51	0.84	1.19	0.80	0.72	0.79	0.73	0.75	1.01	1.22	0.91
HMQ	2.11	1.22	1.52	3.01	1.90	1.75	2.02	2.18	1.84	3.18	4.28	2.45
MHQ	1.22	0.99	2.63	2.81	2.57	3.16	5.03	3.48	3.54	4.04	4.04	2.05
HQ	9.70	2.64	7.09	7.07	6.74	8.78	13.5	9.78	10.7	13.8	9.97	7.72

Jahreswerte in m³/s (Q),l/s.km²(Mq), mm (h_A)	Berichtsjahr			Reihe: 2003 - 2007			Reihe: 1984 - 2008		
NQ	0.18	11.01.		0.07	09.08.2007		.041	31.01.1989	
NQ_T	0.19	01.06.					0.11	12.02.1989	
$MJNQ_T$							0.21		
NJMQ							0.45		2007
MQ,Mq,h_A	0.69	7.95	251	0.78	8.97	284	0.84	9.65	305
HJMQ							1.23		1996
MJHQ							8.30		
HQ	7.72	12.12.		9.53	21.08.2005		13.8	24.10.1993	
NNQ seit 1984:	.041	31.01.1989		**HHQ seit** 1984:	13.8	24.10.1993			

Berichtsjahr(J) Überschreitungsdauer der Abflüsse in Tagen Reihe(R): 2003-2007												
m³/s	Tage(J)	Tage(R)	m³/s	Tage(J)	Tage(R)	m³/s	Tage(J)	Tage(R)	m³/s	Tage(J)	Tage(R)
10000			500			20.0			1.00	50	81.2
8000			350			16.0			0.80	71	122.8
6000			250			12.0			0.60	125	192.0
4000			180			9.00			0.40	242	284.6
3000			140			7.00			0.30	323	337.0
2000			100			5.00	1	0.6	0.20	364	361.8
1600			80.0			3.50	6	1.8	0.10	366	365.2
1200			60.0			2.50	11	8.4	0.06		
900			40.0			1.80	25	22.6	0.03		
700			30.0			1.40	31	39.2	0.00		

Im Jän durch Eis beeinflusst
Im Jän,Apr,Jul,Aug,Sep,Okt,Nov,Dez nach erg.Wasserständen erm.

Abflüsse

Nr. 748 Wimitz
Wimitz

Mst.Nr. 213249 Art: Schreibpegel Einzugsgebiet: 68.0 km²

Monat	I	II	III	IV	V	VI	VII	VIII	IX	X	XI	XII
Tag	Tägliche Abflüsse 2008 in m³/s											
1.	0.29	0.30	0.24	0.25	0.32	0.29	0.53	0.48	0.45	0.42	0.57	0.89
2.	0.27	0.30	0.24	0.26	0.31	0.73	0.50	0.48	0.45	0.42	0.54	0.81
3.	0.29	0.30	0.24	0.25	0.30	0.64	0.49	0.47	0.44	0.75	0.51	0.72
4.	0.30	0.30	0.25	0.24	0.30	0.49	0.52	0.44	0.42	0.82	0.52	0.69
5.	0.30	0.31	0.25	0.24	0.32	0.69	0.54	0.44	0.42	0.55	0.55	0.68
6.	0.30	0.31	0.23	0.23	0.31	0.86	0.47	0.43	0.41	0.51	0.51	0.68
7.	0.30	0.30	0.23	0.28	0.30	0.72	0.52	0.42	0.42	0.49	0.51	0.65
8.	0.30	0.30	0.24	0.28	0.30	0.77	0.61	0.49	0.48	0.48	0.53	0.63
9.	0.29	0.30	0.27	0.27	0.29	0.73	0.54	0.65	0.42	0.48	0.51	0.61
10.	0.29	0.30	0.26	0.27	0.30	0.65	0.49	0.47	0.42	0.47	0.51	0.61
11.	0.29	0.29	0.28	0.26	0.29	0.66	0.47	0.44	0.43	0.45	0.50	0.74
12.	0.30	0.29	0.27	0.30	0.29	0.65	0.44	0.41	0.78	0.45	0.48	1.16
13.	0.30	0.29	0.28	0.28	0.28	0.69	0.47	0.39	0.91	0.45	0.63	1.07
14.	0.30	0.29	0.26	0.27	0.28	0.62	0.78	0.39	0.67	0.46	0.64	1.02
15.	0.30	0.29	0.25	0.26	0.28	0.59	0.62	0.63	0.61	0.46	0.57	1.03
16.	0.30	0.27	0.26	0.26	0.28	0.56	0.52	1.11	0.56	0.45	0.54	1.02
17.	0.31	0.25	0.27	0.26	0.28	0.57	0.50	0.61	0.53	0.45	0.54	1.12
18.	0.33	0.28	0.26	0.26	0.29	0.58	0.63	0.54	0.51	0.45	0.54	1.09
19.	0.31	0.29	0.25	0.26	0.34	0.52	0.54	0.50	0.51	0.45	0.54	1.06
20.	0.30	0.30	0.24	0.25	0.49	0.50	0.51	0.59	0.48	0.45	0.54	1.02
21.	0.30	0.30	0.24	0.28	0.43	0.47	0.73	0.64	0.48	0.44	0.54	1.02
22.	0.30	0.30	0.25	0.32	0.35	0.46	0.59	0.53	0.48	0.42	0.53	0.98
23.	0.30	0.30	0.25	0.29	0.40	0.58	0.55	0.54	0.48	0.42	0.51	0.94
24.	0.30	0.30	0.26	0.27	0.38	0.81	0.53	0.62	0.46	0.42	0.51	0.91
25.	0.30	0.30	0.24	0.26	0.34	0.57	0.51	0.53	0.45	0.42	0.51	0.88
26.	0.30	0.29	0.24	0.26	0.32	0.53	0.52	0.51	0.45	0.42	0.48	0.85
27.	0.30	0.30	0.25	0.25	0.31	0.67	0.53	0.49	0.44	0.42	0.47	0.83
28.	0.30	0.26	0.30	0.25	0.30	0.63	0.50	0.48	0.43	0.42	0.49	0.81
29.	0.30	0.24	0.28	0.26	0.29	0.55	0.47	0.47	0.42	0.54	0.48	0.79
30.	0.30		0.27	0.30	0.30	0.57	0.47	0.46	0.42	0.97	0.57	0.71
31.	0.30		0.26		0.30		0.46	0.45		0.64		0.72
	Extremwerte in m³/s											
am	01.	28.	01.	01.	13.	01.	31.	19.	21.	27.	26.	01.
NQ	0.23	0.22	0.20	0.22	0.25	0.28	0.28	0.28	0.32	0.40	0.45	0.54
HQ	0.35	0.32	0.32	0.37	0.54	3.04	1.01	1.66	1.98	1.37	0.76	1.31
am	17.	01.	11.	21.	20.	02.	14.	16.	12.	03.	13.	12.
	Monatsmittel in m³/s(MQ),l/s.km²(Mq) bzw.Monatssummen in mm (h_A)											
MQ	0.30	0.29	0.26	0.27	0.32	0.61	0.53	0.52	0.49	0.50	0.53	0.86
Mq	4.38	4.27	3.76	3.91	4.66	9.00	7.85	7.64	7.28	7.35	7.79	12.7
h_A	12	11	10	10	12	23	21	20	19	20	20	33
Reihe: 2003-2007	Mittlere Monatsmittel in m³/s (MQ),l/s.km²(Mq) bzw. -summen in mm (h_A)											
MQ	0.39	0.38	0.45	0.70	0.59	0.64	0.88	0.70	0.61	0.64	0.55	0.44
Mq	5.77	5.59	6.60	10.3	8.71	9.42	12.9	10.4	8.98	9.43	8.05	6.51
h_A	15	14	18	27	23	24	35	28	23	25	21	17
Reihe: 1981-2008	Mittlere Monatsmittel mit Extremwerten in m³/s											
NQ	0.16	0.13	0.16	0.11	0.10	0.14	0.12	0.07	0.08	0.19	0.18	0.17
NQ_T	0.19	0.18	0.16	0.18	0.18	0.19	0.21	0.21	0.21	0.24	0.19	0.17
MNQ_T	0.38	0.35	0.36	0.51	0.47	0.41	0.43	0.42	0.45	0.49	0.50	0.43
NMQ	0.26	0.22	0.26	0.27	0.27	0.26	0.32	0.29	0.26	0.30	0.29	0.27
MQ	0.46	0.41	0.48	0.68	0.62	0.60	0.65	0.62	0.63	0.73	0.74	0.59
HMQ	1.27	0.82	0.86	1.58	1.31	1.41	1.59	1.60	1.19	1.78	2.36	1.41
MHQ	0.81	0.70	1.07	1.11	1.28	1.59	1.79	1.57	1.68	1.74	1.53	1.09
HQ	4.10	1.95	3.96	2.79	2.63	3.65	3.77	3.36	3.46	6.15	5.92	2.56

Jahreswerte in m³/s (Q),l/s.km²(Mq), mm (h_J)	Berichtsjahr			Reihe: 2003 - 2007			Reihe: 1981 - 2008		
NQ	0.20	01.03.		0.14	02.08.2007		0.07	23.08.2000	
NQ_T	0.23	06.03.					0.16	10.03.1988	
$MJNQ_T$							0.25		
NJMQ							0.35		2007
MQ,Mq,h_A	0.46	6.73	213	0.58	8.51	269	0.60	8.85	280
HJMQ							0.83		1996
MJHQ							3.06		
HQ	3.04	02.06.		3.65	25.06.2005		6.15	24.10.1993	
NNQ seit 1977:	0.07	23.08.2000		HHQ seit 1977:	6.15	24.10.1993			

Berichtsjahr(J) Überschreitungsdauer der Abflüsse in Tagen Reihe(R): 2003-2007											
m³/s	Tage(J)	Tage(R)	m³/s	Tage(J)	Tage(R)	m³/s	Tage(J)	Tage(R)	m³/s	Tage(J)	Tage(R)
10000			500			20.0			1.00	11	36.8
8000			350			16.0			0.80	25	60.2
6000			250			12.0			0.60	67	107.8
4000			180			9.00			0.40	214	249.4
3000			140			7.00			0.30	280	340.2
2000			100			5.00			0.20	366	365.2
1600			80.0			3.50			0.10		
1200			60.0			2.50		0.8	0.06		
900			40.0			1.80		7.0	0.03		
700			30.0			1.40		15.0	0.00		

Im Jän,Feb,Dez nach ergänzten Wasserständen ermittelt
Im Dez durch Eis beeinflusst

Nr. 749 Breitenstein
Wimitz

Mst.Nr. 213256 Art: Schreibpegel Einzugsgebiet: 106.5 km²

Monat	I	II	III	IV	V	VI	VII	VIII	IX	X	XI	XII
Tag	Tägliche Abflüsse 2008 in m³/s											
1.	0.40	0.41	0.38	0.40	0.46	0.49	0.80	0.68	0.71	0.66	0.92	1.34
2.	0.36	0.44	0.38	0.38	0.45	0.78	0.78	0.69	0.69	0.66	0.84	1.36
3.	0.40	0.44	0.38	0.38	0.45	1.14	0.74	0.66	0.68	0.83	0.79	1.19
4.	0.41	0.43	0.40	0.37	0.45	0.72	0.75	0.68	0.67	1.18	0.77	1.18
5.	0.41	0.46	0.40	0.37	0.48	0.92	0.83	0.66	0.67	0.96	0.82	1.13
6.	0.42	0.46	0.37	0.37	0.47	1.21	0.73	0.64	0.65	0.84	0.78	1.11
7.	0.41	0.44	0.37	0.42	0.45	0.97	0.75	0.64	0.64	0.77	0.78	1.07
8.	0.41	0.43	0.38	0.43	0.44	1.03	0.91	0.73	0.75	0.74	0.78	1.03
9.	0.41	0.42	0.40	0.41	0.44	1.03	0.82	1.00	0.67	0.73	0.78	1.03
10.	0.41	0.42	0.42	0.41	0.41	0.90	0.73	0.73	0.64	0.73	0.74	0.99
11.	0.40	0.41	0.42	0.41	0.42	0.92	0.71	0.68	0.67	0.73	0.73	1.17
12.	0.41	0.40	0.42	0.45	0.41	0.97	0.67	0.67	1.08	0.72	0.73	1.83
13.	0.44	0.39	0.44	0.44	0.42	1.04	0.70	0.66	1.76	0.71	0.82	1.83
14.	0.45	0.40	0.40	0.41	0.41	0.98	1.14	0.64	1.20	0.71	0.91	1.67
15.	0.43	0.40	0.39	0.40	0.41	0.92	0.95	0.87	1.04	0.72	0.86	1.68
16.	0.42	0.35	0.40	0.39	0.41	0.88	0.78	1.72	0.93	0.71	0.84	1.73
17.	0.47	0.31	0.43	0.40	0.41	0.89	0.76	0.95	0.86	0.69	0.83	1.82
18.	0.51	0.38	0.41	0.40	0.44	0.89	0.96	0.83	0.81	0.68	0.79	1.81
19.	0.46	0.41	0.40	0.40	0.57	0.84	0.83	0.79	0.78	0.68	0.78	1.75
20.	0.45	0.41	0.37	0.38	0.82	0.83	0.77	0.85	0.76	0.68	0.78	1.72
21.	0.45	0.43	0.37	0.42	0.75	0.77	1.11	1.04	0.73	0.68	0.78	1.68
22.	0.45	0.41	0.38	0.58	0.63	0.73	0.93	0.83	0.73	0.68	0.78	1.59
23.	0.44	0.41	0.38	0.54	0.66	0.80	0.87	0.81	0.73	0.67	0.76	1.56
24.	0.42	0.41	0.39	0.50	0.66	1.18	0.83	0.97	0.72	0.67	0.76	1.48
25.	0.41	0.41	0.37	0.49	0.58	0.87	0.79	0.83	0.70	0.67	0.77	1.39
26.	0.41	0.41	0.37	0.49	0.55	0.80	0.77	0.78	0.69	0.66	0.73	1.38
27.	0.41	0.41	0.38	0.45	0.54	0.98	0.79	0.77	0.68	0.65	0.72	1.32
28.	0.42	0.39	0.45	0.45	0.52	0.98	0.77	0.74	0.68	0.65	0.70	1.30
29.	0.42	0.37	0.45	0.47	0.50	0.83	0.72	0.73	0.68	0.72	0.74	1.29
30.	0.41		0.41	0.47	0.50	0.85	0.71	0.72	0.67	1.06	0.82	1.25
31.	0.42		0.41		0.53		0.70	0.72		1.01		1.12
	Extremwerte in m³/s											
am	01.	17.	06.	05.	09.	01.	31.	15.	07.	20.	28.	01.
NQ	0.26	0.23	0.30	0.33	0.33	0.49	0.60	0.58	0.58	0.58	0.63	0.89
HQ	0.58	0.49	0.49	0.63	0.89	3.73	1.48	2.21	2.49	1.34	0.95	2.08
am	17.	01.	13.	22.	20.	03.	14.	16.	12.	04.	01.	12.
	Monatsmittel in m³/s(MQ),l/s.km²(Mq) bzw.Monatssummen in mm (h_A)											
MQ	0.42	0.41	0.40	0.43	0.50	0.90	0.81	0.80	0.79	0.75	0.79	1.41
Mq	3.99	3.84	3.73	4.03	4.73	8.49	7.60	7.49	7.40	7.04	7.40	13.3
h_A	11	10	10	10	13	22	20	20	19	19	19	34
Reihe: 2003-2007	Mittlere Monatsmittel in m³/s (MQ),l/s.km²(Mq) bzw. -summen in mm (h_A)											
MQ	0.65	0.62	0.73	1.06	0.92	1.05	1.34	1.09	0.90	0.96	0.83	0.70
Mq	6.08	5.80	6.82	9.92	8.60	9.85	12.6	10.3	8.48	8.99	7.80	6.57
h_A	16	15	18	26	23	26	34	28	22	24	20	17
Reihe: 1981-2008	Mittlere Monatsmittel mit Extremwerten in m³/s											
NQ	0.13	0.18	0.22	0.24	0.29	0.26	0.27	0.23	0.32	0.36	0.23	0.15
NQ_T	0.29	0.31	0.34	0.34	0.36	0.38	0.35	0.33	0.40	0.45	0.31	0.28
MNQ_T	0.59	0.58	0.61	0.79	0.71	0.66	0.66	0.68	0.66	0.73	0.77	0.68
NMQ	0.38	0.41	0.40	0.43	0.41	0.46	0.49	0.44	0.49	0.52	0.47	0.44
MQ	0.75	0.68	0.79	1.03	0.95	0.91	0.98	0.95	0.92	1.05	1.11	0.93
HMQ	2.14	1.41	1.27	2.36	1.97	2.11	2.34	2.10	1.68	2.55	4.08	2.21
MHQ	1.25	0.98	1.61	1.69	2.13	2.58	3.00	2.99	2.89	2.96	2.63	1.61
HQ	8.07	1.62	3.54	4.37	5.63	7.85	7.40	7.24	7.32	10.2	14.4	5.22

Jahreswerte in m³/s (Q),l/s.km²(Mq), mm (h_J)	Berichtsjahr			Reihe: 2003 - 2007			Reihe: 1981 - 2008		
NQ	0.23	17.02.		0.18	28.12.2007		0.13	27.01.1986	
NQ_T	0.31	17.02.					0.28	02.12.1983	
$MJNQ_T$							0.42		
NJMQ							0.52		2007
MQ,Mq,h_A	0.70	6.60	209	0.90	8.43	267	0.92	8.65	273
HJMQ							1.22		1996
MJHQ							5.72		
HQ	3.73	03.06.		7.85	20.06.2004		14.4	21.11.2000	
NNQ seit 1977:	0.13	27.01.1986		HHQ seit 1977:	14.4	21.11.2000			

Berichtsjahr(J) Überschreitungsdauer der Abflüsse in Tagen Reihe(R): 2003-2007											
m³/s	Tage(J)	Tage(R)	m³/s	Tage(J)	Tage(R)	m³/s	Tage(J)	Tage(R)	m³/s	Tage(J)	Tage(R)
10000			500			20.0			1.00	48	99.2
8000			350			16.0			0.80	102	153.6
6000			250			12.0			0.60	218	258.2
4000			180			9.00			0.40	337	356.2
3000			140			7.00			0.30	366	365.2
2000			100			5.00		0.4	0.20		
1600			80.0			3.50		1.4	0.10		
1200			60.0			2.50		8.6	0.06		
900			40.0			1.80	4	22.8	0.03		
700			30.0			1.40	15	48.0	0.00		

Im Okt nach ergänzten Wasserständen ermittelt

Abflüsse

Nr. 750 Zollfeld
Glan

Mst.Nr. 212951 Art: Schreibpegel Einzugsgebiet: 432.3 km²

Monat	I	II	III	IV	V	VI	VII	VIII	IX	X	XI	XII
Tag	Tägliche Abflüsse 2008 in m³/s											
1.	1.65	1.62	1.67	1.84	1.85	1.68	2.29	1.97	2.07	1.86	3.15	5.91
2.	1.60	1.70	1.70	1.83	1.83	1.87	2.24	2.00	2.01	1.88	2.75	7.63
3.	1.63	1.71	1.70	1.82	1.83	2.61	2.27	2.00	2.01	2.92	2.51	5.86
4.	1.68	1.75	1.77	1.80	1.81	1.91	2.26	1.94	1.95	6.76	2.41	5.03
5.	1.68	1.82	1.78	1.77	1.83	2.99	2.29	1.93	1.90	3.11	2.58	4.64
6.	1.70	1.84	1.72	1.76	1.83	3.88	2.11	1.85	1.89	2.58	2.49	4.99
7.	1.70	1.76	1.70	1.85	1.78	2.90	2.15	1.82	1.87	2.38	2.46	4.67
8.	1.70	1.74	1.73	1.94	1.77	2.91	2.60	2.02	2.13	2.30	2.53	4.17
9.	1.68	1.70	1.76	1.86	1.72	2.89	2.54	4.28	1.92	2.22	2.49	3.84
10.	1.68	1.67	1.82	1.81	1.70	2.49	2.22	2.49	1.85	2.16	2.41	3.68
11.	1.68	1.66	1.85	1.82	1.66	2.38	2.10	2.18	1.92	2.11	2.35	6.24
12.	1.70	1.62	1.86	2.03	1.64	2.83	2.02	2.04	3.59	2.10	2.32	13.1
13.	1.79	1.58	1.93	2.03	1.63	2.98	2.00	1.96	5.59	2.07	2.65	12.7
14.	1.80	1.60	1.85	1.85	1.63	3.36	5.16	1.90	3.33	2.04	3.36	9.81
15.	1.76	1.66	1.78	1.78	1.60	2.80	4.82	2.46	3.04	2.04	2.82	8.99
16.	1.76	1.59	1.77	1.76	1.57	2.50	2.76	9.68	2.69	2.03	2.65	8.85
17.	1.81	1.52	1.89	1.78	1.57	2.59	2.42	4.18	2.44	2.04	2.57	9.97
18.	2.02	1.57	1.89	1.76	1.59	3.07	3.35	3.00	2.28	2.02	2.50	9.70
19.	1.84	1.62	1.83	1.76	1.81	2.69	2.75	2.64	2.18	2.00	2.47	8.93
20.	1.80	1.63	1.76	1.70	2.73	2.52	2.41	2.52	2.12	1.97	2.41	8.15
21.	1.79	1.63	1.76	1.74	2.59	2.26	4.51	2.96	2.05	1.95	2.41	7.69
22.	1.76	1.63	1.76	2.09	2.11	2.20	3.20	2.46	2.04	1.95	2.41	7.31
23.	1.72	1.63	1.76	2.18	2.05	2.49	2.67	2.42	2.04	1.95	2.31	6.86
24.	1.69	1.63	1.77	2.04	2.11	4.46	2.45	3.29	2.03	1.89	2.29	6.45
25.	1.72	1.63	1.76	1.97	1.94	2.53	2.33	2.69	2.03	1.83	2.32	6.17
26.	1.69	1.64	1.73	1.95	1.89	2.25	2.25	2.40	1.94	1.83	2.26	5.85
27.	1.68	1.64	1.74	1.90	1.84	3.07	2.41	2.30	1.90	1.84	2.20	5.51
28.	1.71	1.64	1.88	1.89	1.79	3.46	2.22	2.21	1.90	1.84	2.18	5.31
29.	1.69	1.64	1.92	1.88	1.72	2.41	2.09	2.15	1.89	1.98	2.25	5.03
30.	1.65		1.84	1.90	1.68	2.43	2.05	2.10	1.88	5.26	2.94	4.56
31.	1.62		1.84		1.73		2.03	2.04		3.56		4.08
	Extremwerte in m³/s											
am	01.	17.	01.	21.	17.	01.	12.	07.	06.	01.	28.	10.
NQ	1.51	1.39	1.63	1.63	1.51	1.63	1.96	1.76	1.83	1.83	2.11	3.57
HQ	2.11	1.91	2.03	2.32	3.22	6.70	8.60	12.4	11.8	9.10	4.15	14.9
am	18.	05.	13.	22.	20.	24.	14.	16.	12.	04.	30.	12.
	Monatsmittel in m³/s(MQ),l/s.km²(Mq) bzw.Monatssummen in mm (h_A)											
MQ	1.72	1.66	1.79	1.87	1.83	2.71	2.61	2.64	2.28	2.40	2.51	6.83
Mq	3.98	3.84	4.14	4.32	4.24	6.28	6.04	6.11	5.28	5.56	5.82	15.8
h_A	11	10	11	11	11	16	16	16	14	15	15	41
Reihe: 2003-2007	Mittlere Monatsmittel in m³/s (MQ),l/s.km²(Mq) bzw. -summen in mm (h_A)											
MQ	2.74	2.56	3.68	4.43	3.26	3.86	4.20	3.61	3.02	3.29	3.19	2.76
Mq	6.34	5.93	8.51	10.2	7.55	8.93	9.72	8.35	6.99	7.62	7.38	6.37
h_A	17	15	23	27	20	23	26	22	18	20	19	17
Reihe: 1966-2008	Mittlere Monatsmittel mit Extremwerten in m³/s											
NQ	1.14	1.14	1.33	1.36	1.01	0.91	1.02	0.70	0.75	1.02	1.02	1.02
NQ_T	1.14	1.15	1.42	1.40	1.15	1.00	1.03	0.71	0.98	1.18	1.18	1.11
MNQ_T	2.53	2.49	2.92	3.65	2.87	2.42	2.53	2.32	2.46	2.69	3.05	2.92
NMQ	1.32	1.48	1.63	1.86	1.31	1.33	1.50	1.10	1.32	1.38	1.42	1.36
MQ	3.11	3.10	4.46	5.15	3.94	3.58	3.98	3.54	3.52	4.26	4.59	3.90
HMQ	9.46	9.19	8.98	13.1	9.10	8.50	10.8	8.11	6.95	12.9	16.5	9.25
MHQ	4.66	4.72	9.02	9.00	8.14	9.14	11.0	9.99	10.2	10.6	10.3	6.99
HQ	25.6	19.0	18.9	30.0	22.1	26.2	22.7	23.2	29.9	35.4	34.7	20.7

Jahreswerte in m³/s (Q),l/s.km²(Mq), mm (h_J)

	Berichtsjahr			Reihe: 2003 - 2007			Reihe: 1966 - 2008		
NQ	1.39	17.02.		1.02	23.07.2007		0.70	19.08.1992	
NQ_T	1.52	17.02.					0.71	26.08.1992	
$MJNQ_T$							1.65		
NJMQ							1.88		2007
MQ,Mq,h_A	2.58	5.97	189	3.36	7.76	245	3.93	9.09	287
HJMQ							6.08		1979
MJHQ							19.4		
HQ	14.9	12.12.		26.2	21.06.2004		35.4	24.10.1993	
NNQ seit 1965:	0.70	19.08.1992		HHQ seit 1965:	35.4	24.10.1993			

Berichtsjahr(J)	Überschreitungsdauer der Abflüsse in Tagen											Reihe(R): 2003-2007
m³/s	Tage(J)	Tage(R)	m³/s	Tage(J)	Tage(R)	m³/s	Tage(J)	Tage(R)	m³/s	Tage(J)	Tage(R)	
10000			500			20.0		0.4	1.00			365.2
8000			350			16.0		1.4	0.80			
6000			250			12.0	2	4.6	0.60			
4000			180			9.00	6	11.6	0.40			
3000			140			7.00	13	21.8	0.30			
2000			100			5.00	28	46.0	0.20			
1600			80.0			3.50	44	110.6	0.10			
1200			60.0			2.50	94	224.4	0.06			
900			40.0			1.80	268	306.2	0.03			
700			30.0			1.40	366	357.4	0.00			

Im Jun nach ergänzten Wasserständen ermittelt

Nr. 751 Wölfnitz
Moosburger Bach

Mst.Nr. 213330 Art: Schreibpegel Einzugsgebiet: 57.4 km²

Monat	I	II	III	IV	V	VI	VII	VIII	IX	X	XI	XII
Tag	Tägliche Abflüsse 2008 in m³/s											
1.	0.15	0.19	0.15	0.29	0.46	0.19	0.17	0.28	0.22	0.29	0.91	1.80
2.	0.15	0.21	0.16	0.29	0.45	0.18	0.15	0.39	0.22	0.24	0.82	1.78
3.	0.15	0.24	0.16	0.28	0.41	0.17	0.14	0.44	0.20	0.67	0.74	1.67
4.	0.14	0.24	0.23	0.28	0.40	0.17	0.15	0.35	0.19	1.15	0.69	1.56
5.	0.14	0.27	0.27	0.27	0.38	0.35	0.13	0.34	0.17	0.87	0.74	1.50
6.	0.14	0.26	0.21	0.26	0.36	0.39	0.12	0.32	0.17	0.78	0.71	1.55
7.	0.14	0.24	0.20	0.29	0.35	0.34	0.13	0.30	0.21	0.77	0.70	1.49
8.	0.14	0.22	0.23	0.31	0.35	0.28	0.18	0.34	0.25	0.74	0.72	1.42
9.	0.15	0.21	0.27	0.29	0.34	0.26	0.18	0.76	0.21	0.78	0.80	1.35
10.	0.15	0.20	0.30	0.28	0.34	0.23	0.16	0.51	0.19	0.85	0.81	1.32
11.	0.16	0.20	0.29	0.29	0.35	0.21	0.14	0.41	0.19	0.78	0.69	2.16
12.	0.17	0.19	0.32	0.50	0.34	0.24	0.14	0.36	0.23	0.91	0.66	4.07
13.	0.19	0.18	0.35	0.54	0.32	0.28	0.16	0.32	0.26	0.91	0.72	3.93
14.	0.19	0.18	0.32	0.46	0.31	0.33	0.52	0.29	0.26	0.88	0.84	3.41
15.	0.18	0.17	0.30	0.44	0.30	0.30	0.64	0.43	0.28	0.80	0.80	3.13
16.	0.18	0.17	0.30	0.42	0.29	0.27	0.41	1.66	0.27	0.67	0.73	2.98
17.	0.25	0.17	0.34	0.43	0.29	0.32	0.33	1.10	0.25	0.58	0.71	3.19
18.	0.26	0.17	0.32	0.43	0.33	0.36	0.47	0.79	0.23	0.64	0.70	3.12
19.	0.24	0.16	0.30	0.43	0.36	0.31	0.40	0.64	0.21	0.73	0.68	3.02
20.	0.22	0.16	0.28	0.42	0.60	0.26	0.34	0.54	0.20	0.69	0.66	2.79
21.	0.21	0.16	0.26	0.44	0.55	0.23	0.74	0.47	0.19	0.57	0.64	2.54
22.	0.20	0.16	0.26	0.52	0.42	0.20	0.56	0.43	0.18	0.58	0.63	2.32
23.	0.20	0.16	0.26	0.53	0.38	0.18	0.46	0.40	0.17	0.45	0.63	2.17
24.	0.19	0.16	0.30	0.50	0.38	0.17	0.39	0.55	0.17	0.53	0.62	2.01
25.	0.19	0.16	0.31	0.47	0.32	0.16	0.35	0.50	0.17	0.49	0.62	1.86
26.	0.19	0.16	0.30	0.45	0.28	0.17	0.33	0.41	0.16	0.37	0.61	1.72
27.	0.19	0.15	0.34	0.44	0.25	0.30	0.39	0.37	0.15	0.37	0.61	1.60
28.	0.19	0.15	0.36	0.43	0.24	0.22	0.34	0.33	0.15	0.37	0.60	1.50
29.	0.19	0.15	0.37	0.43	0.23	0.19	0.30	0.30	0.20	0.46	0.61	1.42
30.	0.19		0.35	0.42	0.21	0.19	0.30	0.27	0.28	0.91	0.96	1.33
31.	0.19		0.32		0.20		0.28	0.24		1.03		1.24
	Extremwerte in m³/s											
am	06.	29.	01.	07.	31.	26.	06.	31.	28.	02.	28.	31.
NQ	0.13	0.15	0.15	0.26	0.19	0.15	0.12	0.22	0.15	0.22	0.60	1.19
HQ	0.29	0.29	0.38	0.65	0.66	0.43	0.92	1.95	0.35	1.37	1.22	4.60
am	17.	05.	28.	12.	20.	05.	14.	16.	30.	03.	30.	12.
	Monatsmittel in m³/s(MQ),l/s.km²(Mq) bzw.Monatssummen in mm (h_A)											
MQ	0.18	0.19	0.28	0.39	0.35	0.25	0.31	0.48	0.21	0.67	0.71	2.16
Mq	3.14	3.25	4.91	6.86	6.06	4.34	5.35	8.33	3.64	11.7	12.4	37.6
h_A	8	8	13	18	16	11	14	22	9	31	32	98
Reihe: 2003-2007	Mittlere Monatsmittel in m³/s (MQ),l/s.km²(Mq) bzw. -summen in mm (h_A)											
MQ	0.38	0.33	0.76	0.86	0.43	0.42	0.50	0.51	0.42	0.67	0.59	0.44
Mq	6.63	5.68	13.3	14.9	7.57	7.25	8.74	8.97	7.33	11.6	10.3	7.60
h_A	18	14	36	39	20	19	23	24	19	31	27	20
Reihe: 1984-2008	Mittlere Monatsmittel mit Extremwerten in m³/s											
NQ	.049	.011	0.09	0.09	.051	.028	.022	.004	.004	.035	.022	.051
NQ_T	0.06	.036	0.10	0.09	0.06	.032	.042	.004	.011	0.08	.051	0.07
MNQ_T	0.27	0.23	0.29	0.41	0.25	0.18	0.16	0.14	0.19	0.32	0.39	0.39
NMQ	0.06	0.08	0.13	0.15	0.08	0.07	0.08	.034	0.06	0.18	0.09	0.09
MQ	0.40	0.34	0.67	0.82	0.50	0.38	0.41	0.35	0.42	0.82	0.94	0.68
HMQ	1.55	0.79	1.59	2.32	1.64	1.30	1.57	1.68	1.14	3.16	3.87	2.16
MHQ	0.90	0.66	1.89	1.85	1.37	1.32	1.91	1.77	1.48	2.89	3.22	1.74
HQ	5.65	1.61	5.88	7.80	4.30	6.30	4.59	8.03	3.80	13.5	20.9	8.83

Jahreswerte in m³/s (Q),l/s.km²(Mq), mm (h_J)

	Berichtsjahr			Reihe: 2003 - 2007			Reihe: 1984 - 2008		
NQ	0.12	06.07.		.041	28.07.2007		.004	23.09.1992	
NQ_T	0.12	06.07.					.004	30.08.2001	
$MJNQ_T$							0.08		
NJMQ							0.25		1997
MQ,Mq,h_A	0.52	9.02	285	0.52	9.10	288	0.56	9.80	310
HJMQ							0.88		1996
MJHQ							6.16		
HQ	4.60	12.12.		8.03	22.08.2005		20.9	21.11.2000	
NNQ seit 1984:	.004	23.09.1992		HHQ seit 1984:	20.9	21.11.2000			

Berichtsjahr(J)	Überschreitungsdauer der Abflüsse in Tagen											Reihe(R): 2003-2007
m³/s	Tage(J)	Tage(R)	m³/s	Tage(J)	Tage(R)	m³/s	Tage(J)	Tage(R)	m³/s	Tage(J)	Tage(R)	
10000			500			20.0			1.00	35	40.8	
8000			350			16.0			0.80	49	60.2	
6000			250			12.0			0.60	88	91.6	
4000			180			9.00			0.40	137	167.2	
3000			140			7.00		0.2	0.30	203	224.0	
2000			100			5.00		1.0	0.20	284	276.4	
1600			80.0			3.50	2	1.6	0.10	366	339.4	
1200			60.0			2.50	10	5.8	0.06		362.4	
900			40.0			1.80	16	14.6	0.03		365.2	
700			30.0			1.40	28	22.4	0.00			

Im Jän,Feb durch Eis beeinflusst
Im Jän,Feb nach ergänzten Wasserständen ermittelt

Abflüsse

Nr. 756 Weinländer Glanfurt

Mst.Nr. 213025 Art: Schreibpegel Einzugsgebiet: 201.3 km²

Monat	I	II	III	IV	V	VI	VII	VIII	IX	X	XI	XII
Tag	Tägliche Abflüsse 2008 in m³/s											
1.	1.07	1.01	0.99	1.25	1.97	1.72	1.98	2.37	2.25	1.68	1.99	2.50
2.	1.03	1.00	0.89	1.27	1.93	1.64	1.91	2.37	2.14	1.66	1.94	2.84
3.	1.07	0.86	0.97	1.28	1.88	1.89	1.95	2.32	1.99	2.01	2.05	2.96
4.	1.06	1.04	1.04	1.25	1.81	1.91	1.70	2.23	1.90	2.27	2.11	2.98
5.	1.08	1.12	1.07	1.26	1.79	2.04	1.76	2.13	1.82	2.09	2.15	3.10
6.	1.05	1.11	1.07	1.26	1.80	2.13	1.75	2.09	1.75	2.02	2.15	3.26
7.	1.04	1.08	1.09	1.26	1.74	2.18	1.78	2.02	1.73	2.00	2.17	3.22
8.	1.09	1.00	1.09	1.30	1.66	2.22	1.85	2.06	1.82	1.93	2.21	3.21
9.	1.14	1.02	1.09	1.30	1.63	2.14	1.86	2.33	1.75	1.85	2.18	3.83
10.	1.10	1.02	1.05	1.29	1.49	2.00	1.76	2.18	1.66	1.84	2.16	4.48
11.	1.06	0.99	1.11	1.31	1.44	1.82	1.70	2.12	1.64	1.75	2.12	4.93
12.	1.08	0.96	1.16	1.57	1.48	1.91	1.60	2.09	1.63	1.82	2.08	7.05
13.	1.11	0.95	1.12	1.62	1.51	2.00	1.61	1.98	1.65	1.77	2.13	8.21
14.	1.11	0.89	1.15	1.65	1.49	2.05	2.27	1.96	1.60	1.73	2.15	8.49
15.	1.04	0.90	1.07	1.64	1.43	2.04	1.95	2.07	1.61	1.72	2.12	8.76
16.	1.00	0.98	1.12	1.64	1.40	2.01	1.97	2.82	1.61	1.71	2.11	9.12
17.	1.03	0.99	1.12	1.70	1.34	2.07	1.96	2.72	1.60	1.66	2.11	9.65
18.	1.07	1.03	1.13	1.75	1.36	2.12	2.48	2.65	1.49	1.66	2.05	9.88
19.	1.04	1.03	1.13	1.77	1.54	2.19	2.20	2.68	1.42	1.63	2.06	10.1
20.	1.05	1.02	1.09	1.75	1.98	2.15	2.17	2.65	1.39	1.31	2.01	9.84
21.	1.09	1.02	1.10	1.88	1.95	2.08	2.46	2.67	1.32	1.18	1.99	9.55
22.	1.00	1.01	1.13	2.01	1.86	2.18	2.40	2.62	1.33	1.17	1.97	9.25
23.	1.06	0.92	1.14	1.99	1.93	2.06	2.33	2.64	1.67	1.15	1.94	8.90
24.	1.04	1.00	1.17	2.08	1.98	2.07	2.24	2.96	1.89	1.14	1.95	8.53
25.	1.00	1.04	1.20	2.12	1.91	2.05	2.14	2.87	1.87	1.13	1.96	8.00
26.	0.97	1.03	1.18	2.20	1.90	1.95	2.18	2.76	1.86	1.13	1.96	7.53
27.	0.94	1.05	1.16	2.08	1.79	1.97	2.33	2.68	1.77	1.20	1.95	7.10
28.	1.11	1.01	1.17	2.05	1.67	2.02	2.39	2.62	1.74	1.23	1.95	6.65
29.	1.08	0.97	1.17	2.00	1.65	1.94	2.46	2.46	1.80	1.25	1.99	6.31
30.	1.00		1.17	1.96	1.60	2.02	2.45	2.36	1.74	1.55	2.16	6.03
31.	1.00		1.22		1.58		2.39	2.29		1.88		5.83
	Extremwerte in m³/s											
am	29.	03.	02.	09.	10.	02.	02.	08.	08.	11.	09.	11.
NQ	0.56	0.19	0.87	1.08	0.71	0.58	0.87	0.71	0.96	0.84	1.41	1.63
HQ	6.82	2.91	1.85	3.42	2.90	6.84	4.72	6.52	3.65	2.83	2.88	11.1
am	29.	06.	01.	26.	24.	01.	22.	08.	02.	03.	14.	18.
	Monatsmittel in m³/s(MQ),l/s.km²(Mq) bzw.Monatssummen in mm (h_A)											
MQ	1.05	1.00	1.11	1.65	1.69	2.02	2.06	2.41	1.71	1.62	2.06	6.52
Mq	5.23	4.98	5.50	8.20	8.41	10.0	10.3	12.0	8.52	8.03	10.2	32.4
h_A	14	12	15	21	23	26	27	32	22	22	27	84

Reihe: 2003-2007 Mittlere Monatsmittel in m³/s (MQ),l/s.km²(Mq) bzw. -summen in mm (h_A)												
MQ	2.11	1.54	2.06	3.79	2.14	1.92	2.16	1.78	1.89	2.01	2.05	2.15
Mq	10.5	7.65	10.3	18.8	10.6	9.55	10.7	8.85	9.37	9.99	10.2	10.7
h_A	28	19	27	49	28	25	29	24	24	27	26	28
Reihe: 1971-2008 Mittlere Monatsmittel mit Extremwerten in m³/s												
NQ	0.18	0.07	0.06	0.20	0.13	0.08	0.08	0.13	.051	0.08	0.11	0.13
NQ_T	0.49	0.24	0.45	0.70	0.25	0.22	0.22	0.13	0.12	0.15	0.42	0.48
MNQ_T	1.65	1.58	1.54	2.25	1.29	1.02	1.15	0.95	0.96	1.39	1.84	1.90
NMQ	0.76	0.77	0.72	0.95	0.70	0.58	0.44	0.20	0.19	0.57	0.55	0.85
MQ	2.33	2.43	2.98	4.10	2.57	1.87	2.22	1.60	1.80	2.86	3.34	3.09
HMQ	5.73	7.98	8.44	11.5	7.06	5.28	6.86	3.83	4.31	11.3	10.6	7.96
MHQ	4.69	4.88	6.76	7.87	6.23	6.00	6.14	5.05	5.45	6.55	6.80	5.52
HQ	12.1	16.0	15.0	19.0	12.3	13.3	12.7	11.1	11.8	20.0	19.3	15.5

Jahreswerte in m³/s (Q),l/s.km²(Mq), mm (h_A)									
	Berichtsjahr			Reihe: 2003 - 2007			Reihe: 1971 - 2008		
NQ	0.19	03.02.		0.20	12.08.2007		.051	25.09.1992	
NQ_T	0.86	03.02.					0.12	03.09.1992	
$MJNQ_T$							0.56		
NJMQ							1.17		2007
MQ,Mq,h_A	2.08	10.4	327	2.11	10.5	331	2.60	12.9	408
HJMQ							4.28		1979
MJHQ							11.9		
HQ	11.1	18.12.		13.3	25.06.2004		20.0	01.10.1973	
NNQ seit 1971: .051 25.09.1992				HHQ seit 1971: 20.0 01.10.1973					

Berichtsjahr(J) Überschreitungsdauer der Abflüsse in Tagen Reihe(R): 2003-2007											
m³/s	Tage(J)	Tage(R)	m³/s	Tage(J)	Tage(R)	m³/s	Tage(J)	Tage(R)	m³/s	Tage(J)	Tage(R)
10000			500			20.0			1.00	351	300.0
8000			350			16.0			0.80	366	354.6
6000			250			12.0			0.60		365.2
4000			180			9.00	7	1.6	0.40		
3000			140			7.00	16	8.4	0.30		
2000			100			5.00	20	23.6	0.20		
1600			80.0			3.50	23	40.8	0.10		
1200			60.0			2.50	44	92.8	0.06		
900			40.0			1.80	185	181.2	0.03		
700			30.0			1.40	249	211.8	0.00		

durch Seeschleuse beeinflusst
Im Aug nach ergänzten Wasserständen ermittelt

Nr. 757 Zell Glan

Mst.Nr. 213033 Art: Schreibpegel Einzugsgebiet: 817.9 km²

Monat	I	II	III	IV	V	VI	VII	VIII	IX	X	XI	XII
Tag	Tägliche Abflüsse 2008 in m³/s											
1.	3.14	3.57	4.01	4.62	5.24	4.09	5.17	6.26	6.24	5.57	8.57	11.3
2.	3.06	3.65	4.01	4.57	5.28	3.90	4.95	6.46	6.07	5.58	7.45	15.0
3.	3.16	3.66	3.97	4.45	5.08	4.80	5.21	6.55	5.91	7.57	6.74	13.4
4.	3.16	3.70	4.24	4.47	4.99	4.15	4.91	6.20	5.70	12.1	6.52	12.4
5.	3.12	3.86	4.37	4.37	5.04	5.73	5.00	6.03	5.53	8.52	6.84	12.1
6.	3.09	3.94	4.16	4.31	5.07	6.56	4.67	5.84	5.40	7.55	6.75	13.0
7.	3.15	3.82	4.09	4.75	4.92	5.82	4.79	5.63	5.33	7.19	6.66	12.7
8.	3.23	3.73	4.14	4.85	4.74	5.94	5.70	6.06	6.04	6.87	6.75	12.0
9.	3.20	3.64	4.18	4.66	4.64	6.04	5.58	9.46	5.62	6.65	6.74	12.3
10.	3.16	3.57	4.29	4.53	4.40	5.63	4.97	7.30	5.40	6.49	6.67	12.4
11.	3.11	3.55	4.43	4.63	4.23	5.22	4.67	6.51	5.56	6.21	6.35	17.1
12.	3.24	3.54	4.50	5.33	4.09	5.71	4.40	6.12	5.67	6.27	6.18	31.2
13.	3.30	3.61	4.55	5.68	4.16	6.05	4.65	5.82	9.76	6.24	6.55	33.3
14.	3.32	3.60	4.47	5.38	4.13	6.60	9.20	5.71	7.39	6.24	7.70	28.5
15.	3.23	3.65	4.33	5.21	4.06	5.90	9.23	6.76	7.07	6.13	7.06	27.2
16.	3.17	3.66	4.35	5.07	4.02	5.54	6.86	15.2	6.65	5.95	6.70	27.3
17.	3.40	3.55	4.54	5.34	3.94	5.90	6.33	10.9	6.36	5.76	6.61	29.5
18.	4.26	3.63	4.51	5.21	4.05	6.30	8.33	8.94	5.98	5.79	6.48	30.3
19.	4.08	3.75	4.43	5.37	4.66	6.16	7.16	8.22	5.71	5.84	6.42	29.3
20.	3.97	3.78	4.33	5.32	6.43	5.73	6.71	7.84	5.49	5.64	6.30	27.0
21.	3.98	3.76	4.31	5.52	6.08	5.55	9.39	8.24	5.35	5.40	6.22	25.2
22.	3.90	3.77	4.41	6.18	5.26	5.35	8.32	7.60	5.31	5.22	6.22	24.1
23.	3.90	3.70	4.33	6.14	5.10	5.08	7.44	7.54	5.49	5.20	5.94	22.8
24.	3.82	3.74	4.55	5.96	5.36	7.11	6.97	9.41	5.78	5.18	5.92	21.5
25.	3.79	3.79	4.54	5.78	4.98	5.68	6.63	8.46	5.73	5.21	6.06	20.3
26.	3.73	3.86	4.47	5.59	4.86	5.24	6.40	7.73	5.62	5.07	5.91	19.2
27.	3.76	3.91	4.53	5.38	4.70	5.87	6.85	7.41	5.48	5.09	5.86	18.1
28.	3.82	3.86	4.84	5.34	4.51	6.60	6.56	7.12	5.43	5.09	5.81	17.3
29.	3.85	3.91	4.89	5.26	4.42	5.35	6.51	6.81	5.47	5.35	6.04	16.5
30.	3.68		4.82	5.25	4.18	5.37	6.44	6.58	5.53	9.01	7.30	15.7
31.	3.53		4.69		4.06		6.28	6.31		8.97		14.9
	Extremwerte in m³/s											
am	02.	18.	03.	10.	12.	02.	12.	08.	23.	27.	28.	01.
NQ	2.31	2.99	3.59	4.12	3.58	3.26	4.12	5.11	5.02	4.48	5.69	8.99
HQ	6.03	4.15	5.11	6.69	7.37	8.36	13.6	17.7	12.1	13.4	9.91	36.6
am	29.	22.	28.	22.	20.	24.	14.	16.	13.	04.	01.	12.
	Monatsmittel in m³/s(MQ),l/s.km²(Mq) bzw.Monatssummen in mm (h_A)											
MQ	3.49	3.72	4.40	5.15	4.73	5.63	6.33	7.45	5.94	6.42	6.58	20.1
Mq	4.27	4.54	5.38	6.30	5.78	6.89	7.74	9.11	7.26	7.85	8.04	24.6
h_A	11	11	14	16	15	18	21	24	19	21	21	64

Reihe: 2003-2007 Mittlere Monatsmittel in m³/s (MQ),l/s.km²(Mq) bzw. -summen in mm (h_A)												
MQ	7.01	5.66	8.32	11.9	7.39	7.69	8.70	7.43	6.62	7.43	7.40	6.86
Mq	8.57	6.92	10.2	14.5	9.04	9.40	10.6	9.09	8.10	9.08	9.05	8.38
h_A	23	17	27	38	24	24	28	24	21	24	23	22
Reihe: 1971-2008 Mittlere Monatsmittel mit Extremwerten in m³/s												
NQ	2.31	2.99	3.15	3.44	2.88	2.44	2.18	2.45	2.79	3.02	3.02	2.70
NQ_T	3.06	3.47	3.57	3.56	3.03	2.65	2.48	2.80	3.04	3.16	3.21	3.05
MNQ_T	6.48	6.35	6.87	8.37	6.50	5.57	5.75	5.26	5.35	6.40	7.40	7.29
NMQ	3.49	3.72	4.17	4.17	3.49	3.25	3.47	3.27	3.62	3.60	3.91	3.52
MQ	7.83	7.85	10.4	12.5	9.30	7.86	8.85	7.14	7.40	10.3	11.2	10.1
HMQ	21.8	27.1	23.8	34.6	24.3	18.9	23.9	15.4	13.8	33.9	38.2	23.6
MHQ	11.6	11.2	19.5	20.3	16.5	16.1	19.3	15.9	16.3	20.5	21.0	16.7
HQ	49.3	59.6	44.3	65.0	43.9	51.6	52.4	49.1	50.6	67.0	72.4	53.0

Jahreswerte in m³/s (Q),l/s.km²(Mq), mm (h_A)									
	Berichtsjahr			Reihe: 2003 - 2007			Reihe: 1971 - 2008		
NQ	2.31	02.01.		2.18	24.07.2007		2.18	24.07.2007	
NQ_T	3.06	02.01.					2.48	27.07.2007	
$MJNQ_T$							4.16		
NJMQ							4.20		2007
MQ,Mq,h_A	6.69	8.17	259	7.61	9.31	294	9.24	11.3	357
HJMQ							14.8		1979
MJHQ							40.4		
HQ	36.6	12.12.		49.1	22.08.2005		72.4	21.11.2000	
NNQ seit 1967: 2.18 24.07.2007				HHQ seit 1967: 72.4 21.11.2000					

Berichtsjahr(J) Überschreitungsdauer der Abflüsse in Tagen Reihe(R): 2003-2007											
m³/s	Tage(J)	Tage(R)	m³/s	Tage(J)	Tage(R)	m³/s	Tage(J)	Tage(R)	m³/s	Tage(J)	Tage(R)
10000			500			20.0	14	14.0	1.00		
8000			350			16.0	19	23.4	0.80		
6000			250			12.0	32	42.2	0.60		
4000			180			9.00	41	83.0	0.40		
3000			140			7.00	69	154.2	0.30		
2000			100			5.00	231	243.6	0.20		
1600			80.0			3.50	349	344.2	0.10		
1200			60.0			2.50	366	365.0	0.06		
900			40.0		0.6	1.80		365.2	0.03		
700			30.0	3	3.4	1.40			0.00		

durch Seeschleuse beeinflusst

Abflüsse

Nr. 758 Gumisch
Gurk

Mst.Nr. 213041 Art: Schreibpegel Einzugsgebiet: 2555.4 km²

Monat	I	II	III	IV	V	VI	VII	VIII	IX	X	XI	XII
Tag	Tägliche Abflüsse 2008 in m³/s											
1.	12.9	13.1	13.0	15.1	19.8	21.1	26.9	25.4	24.4	19.9	33.0	34.5
2.	12.1	13.2	13.4	15.2	19.9	21.6	25.6	26.8	25.7	19.6	30.5	44.9
3.	11.9	13.4	14.2	14.9	19.1	28.6	25.3	27.3	24.8	24.5	28.3	38.5
4.	12.5	13.3	14.5	14.7	18.8	28.2	28.1	25.4	23.1	45.0	27.6	36.1
5.	12.6	13.7	14.7	14.4	20.1	30.9	26.1	25.4	22.5	31.5	28.0	35.1
6.	12.9	13.9	13.6	14.3	20.5	37.7	24.5	23.8	21.7	27.5	27.6	36.8
7.	13.4	13.7	13.4	15.3	19.2	37.4	24.8	22.9	21.2	26.0	27.2	35.7
8.	13.4	13.3	13.7	15.9	18.5	39.4	26.1	23.2	24.0	24.8	28.0	33.9
9.	13.0	13.0	13.8	15.4	18.5	40.2	26.2	33.3	22.9	24.0	28.4	33.4
10.	13.0	12.9	13.9	15.7	18.2	38.3	24.7	28.5	21.4	23.5	27.2	33.5
11.	13.0	12.8	14.2	16.4	18.5	35.4	23.8	25.5	21.9	22.9	26.5	40.4
12.	13.3	12.6	14.6	18.8	18.3	38.2	23.1	24.0	21.9	22.6	25.9	62.4
13.	13.9	12.4	15.0	20.4	18.1	38.4	22.5	22.9	37.7	22.4	27.2	64.7
14.	15.2	12.2	14.8	18.8	17.7	40.4	27.9	22.3	31.0	22.2	34.0	57.9
15.	14.7	12.4	14.3	18.2	17.4	38.0	33.5	24.5	29.9	22.6	30.8	55.0
16.	14.0	12.2	14.4	17.8	17.3	36.6	25.8	66.3	28.3	21.9	29.4	54.1
17.	14.1	11.4	15.5	18.1	17.5	35.4	24.7	50.2	26.1	21.5	28.9	56.9
18.	15.8	11.3	15.1	17.9	18.3	34.6	32.7	42.4	24.9	21.1	28.1	57.7
19.	15.1	12.3	14.5	18.1	21.5	32.8	31.5	38.4	24.2	21.0	27.6	55.7
20.	14.5	12.5	13.9	18.7	30.4	32.2	27.5	35.9	23.4	20.5	27.4	53.3
21.	14.4	12.4	13.9	19.0	33.8	31.0	35.4	36.8	22.7	20.1	27.2	52.5
22.	14.1	12.5	14.2	23.1	31.3	29.2	32.8	33.5	22.2	19.7	27.0	51.7
23.	13.7	12.4	14.0	23.4	30.6	27.8	29.4	32.0	22.3	19.5	26.1	49.8
24.	13.4	12.5	14.4	21.4	33.7	32.4	27.8	37.4	22.4	19.2	25.5	48.1
25.	13.3	12.7	14.1	20.4	29.6	36.2	26.4	33.0	22.0	19.4	25.4	46.7
26.	13.2	12.7	14.0	19.9	27.8	28.2	25.4	30.6	21.8	18.8	24.9	44.9
27.	13.1	12.8	14.1	19.3	26.3	27.2	26.8	29.2	21.1	18.6	24.2	42.8
28.	13.3	12.7	14.9	19.1	24.6	30.9	26.8	27.9	20.7	18.6	23.9	41.9
29.	13.5	12.8	15.3	19.4	23.5	27.7	25.0	27.0	20.4	19.2	24.7	40.1
30.	13.2		15.0	20.4	22.6	27.3	25.6	25.8	20.4	35.9	26.7	37.5
31.	13.2		15.0		22.2		24.9	24.9		37.1		35.7
	Extremwerte in m³/s											
am	02.	17.	03.	03.	15.	01.	16.	08.	29.	27.	20.	01.
NQ	10.4	9.77	11.6	14.1	14.4	19.7	14.2	18.8	19.7	12.5	21.1	29.9
HQ	17.6	14.8	16.8	26.0	37.0	54.4	43.1	83.5	51.1	59.4	36.4	79.9
am	18.	07.	03.	22.	21.	25.	15.	16.	13.	04.	01.	12.
	Monatsmittel in m³/s(MQ),l/s.km²(Mq) bzw.Monatssummen in mm (h_A)											
MQ	13.5	12.7	14.3	18.0	22.4	32.8	27.0	30.7	23.9	23.6	27.6	45.6
Mq	5.30	4.98	5.60	7.04	8.76	12.8	10.6	12.0	9.35	9.23	10.8	17.8
h_A	14	12	15	18	23	33	28	32	24	25	28	46

Reihe: 2003-2007 **Mittlere Monatsmittel in m³/s (MQ),l/s.km²(Mq) bzw. -summen in mm (h_A)**

MQ	18.7	16.3	20.8	31.1	28.1	28.3	32.7	29.2	28.2	30.2	24.7	20.5
Mq	7.33	6.36	8.13	12.2	11.0	11.1	12.8	11.4	11.0	11.8	9.66	8.02
h_A	20	16	22	32	29	29	34	31	29	32	25	21

Reihe: 1951-2008 **Mittlere Monatsmittel mit Extremwerten in m³/s**

NQ	9.18	9.77	8.91	8.91	11.6	9.31	9.70	9.05	8.36	8.50	10.6	7.82
NQ_T	9.96	11.3	11.3	11.1	13.1	11.8	11.3	9.96	9.70	9.50	12.2	8.85
MNQ_T	17.1	16.9	19.4	27.3	26.9	24.3	23.1	22.1	21.6	22.1	23.8	20.8
NMQ	11.4	12.5	13.8	15.0	16.9	14.6	13.3	12.6	10.3	14.8	14.0	12.1
MQ	20.8	20.3	26.7	35.2	37.6	33.6	33.4	31.0	29.8	32.2	32.9	27.5
HMQ	53.1	49.5	62.7	90.9	81.5	78.5	75.5	88.2	75.9	84.5	97.5	62.8
MHQ	28.8	28.3	45.6	52.7	59.8	59.1	68.3	60.6	60.1	64.1	58.4	42.4
HQ	134	99.2	99.0	200	152	145	171	185	230	267	177	125

Jahreswerte in m³/s (Q),l/s.km²(Mq), mm (h_L)

	Berichtsjahr			Reihe: 2003 - 2007			Reihe: 1951 - 2008		
NQ	9.77	17.02.		8.91	08.04.2003		7.82	25.12.2001	
NQ_T	11.3	18.02.					8.85	25.12.2001	
$MJNQ_T$							13.3		
NJMQ							18.7		1971
MQ,Mq,h_A	24.4	9.54	302	25.6	10.0	317	30.1	11.8	373
HJMQ							50.4		1965
MJHQ							113		
HQ	83.5	16.08.		143	06.10.2005		267		25.10.1993

NNQ seit 1951: 7.82 25.12.2001 **HHQ seit** 1951: 267 25.10.1993

Berichtsjahr(J) Überschreitungsdauer der Abflüsse in Tagen Reihe(R): 2003-2007

m³/s	Tage(J)	Tage(R)	m³/s	Tage(J)	Tage(R)	m³/s	Tage(J)	Tage(R)	m³/s	Tage(J)	Tage(R)
10000			500			20.0	225	198.4	1.00		
8000			350			16.0	265	295.2	0.80		
6000			250			12.0	363	360.6	0.60		
4000			180			9.00	366	365.2	0.40		
3000			140		0.2	7.00			0.30		
2000			100		1.8	5.00			0.20		
1600			80.0		6.0	3.50			0.10		
1200			60.0	3	13.0	2.50			0.06		
900			40.0	26	42.8	1.80			0.03		
700			30.0	83	88.0	1.40			0.00		

durch Seeschleuse beeinflusst
Im Jun,Jul,Nov nach ergänzten Wasserständen ermittelt

Nr. 760 Kaunz
Wölfnitzbach

Mst.Nr. 213389 Art: Schreibpegel Einzugsgebiet: 28.1 km²

Monat	I	II	III	IV	V	VI	VII	VIII	IX	X	XI	XII
Tag	Tägliche Abflüsse 2008 in m³/s											
1.	0.20	0.19	0.17	0.20	0.20	0.41	0.42	0.34	0.26	0.29	0.26	0.53
2.	0.19	0.19	0.17	0.20	0.20	0.40	0.40	0.34	0.26	0.29	0.28	0.32
3.	0.19	0.20	0.16	0.19	0.20	0.33	0.39	0.34	0.22	0.49	0.31	0.27
4.	0.18	0.21	0.18	0.17	0.21	0.69	0.38	0.37	0.21	0.45	0.30	0.29
5.	0.18	0.23	0.18	0.17	0.29	0.53	0.40	0.37	0.21	0.36	0.30	0.28
6.	0.17	0.20	0.14	0.17	0.22	0.40	0.36	0.34	0.21	0.33	0.30	0.23
7.	0.17	0.21	0.14	0.22	0.19	0.42	0.34	0.35	0.22	0.28	0.31	0.22
8.	0.17	0.19	0.15	0.20	0.17	0.41	0.37	0.42	0.24	0.26	0.35	0.20
9.	0.16	0.18	0.15	0.19	0.17	0.35	0.30	0.39	0.19	0.26	0.35	0.24
10.	0.17	0.18	0.15	0.19	0.17	0.42	0.28	0.28	0.19	0.26	0.33	0.28
11.	0.18	0.18	0.16	0.23	0.18	0.48	0.27	0.27	0.19	0.26	0.31	0.47
12.	0.19	0.17	0.16	0.28	0.17	0.43	0.27	0.26	0.52	0.26	0.32	0.61
13.	0.19	0.17	0.17	0.23	0.17	0.47	0.29	0.26	0.51	0.25	0.32	0.42
14.	0.20	0.17	0.14	0.19	0.17	0.46	0.71	0.26	0.38	0.26	0.31	0.39
15.	0.20	0.16	0.14	0.20	0.17	0.39	0.43	0.33	0.41	0.26	0.30	0.36
16.	0.19	0.13	0.15	0.21	0.17	0.34	0.34	0.58	0.37	0.24	0.30	0.36
17.	0.21	0.11	0.18	0.21	0.17	0.41	0.33	0.34	0.36	0.25	0.30	0.40
18.	0.21	0.17	0.16	0.21	0.20	0.37	0.59	0.30	0.34	0.24	0.29	0.38
19.	0.19	0.18	0.15	0.20	0.33	0.32	0.38	0.29	0.35	0.23	0.28	0.35
20.	0.18	0.17	0.15	0.20	0.59	0.31	0.36	0.31	0.36	0.23	0.27	0.35
21.	0.18	0.15	0.15	0.22	0.40	0.30	0.61	0.32	0.36	0.23	0.26	0.34
22.	0.19	0.16	0.14	0.25	0.35	0.30	0.43	0.27	0.34	0.23	0.26	0.34
23.	0.18	0.16	0.13	0.21	0.39	0.27	0.40	0.35	0.34	0.23	0.25	0.34
24.	0.17	0.17	0.14	0.19	0.45	0.90	0.39	0.41	0.34	0.24	0.24	0.33
25.	0.19	0.17	0.14	0.19	0.40	0.52	0.38	0.34	0.33	0.24	0.23	0.32
26.	0.18	0.17	0.15	0.20	0.38	0.35	0.38	0.31	0.33	0.24	0.25	0.31
27.	0.18	0.17	0.16	0.20	0.38	0.48	0.40	0.29	0.30	0.23	0.27	0.30
28.	0.18	0.17	0.17	0.19	0.38	0.48	0.39	0.29	0.29	0.23	0.27	0.31
29.	0.19	0.17	0.19	0.19	0.38	0.42	0.36	0.29	0.30	0.25	0.30	0.29
30.	0.20		0.19	0.20	0.39	0.45	0.42	0.29	0.31	0.35	0.36	0.29
31.	0.19		0.20		0.41		0.41	0.27		0.27		0.29
	Extremwerte in m³/s											
am	02.	17.	06.	06.	08.	26.	13.	10.	11.	20.	25.	08.
NQ	0.15	0.08	0.07	0.17	0.16	0.24	0.24	0.19	0.18	0.21	0.23	0.19
HQ	0.24	0.24	0.21	0.32	0.77	6.12	1.81	1.91	2.73	0.68	0.46	0.96
am	02.	18.	30.	12.	20.	24.	14.	08.	12.	03.	30.	01.
	Monatsmittel in m³/s(MQ),l/s.km²(Mq) bzw.Monatssummen in mm (h_A)											
MQ	0.19	0.18	0.16	0.20	0.28	0.43	0.39	0.33	0.31	0.27	0.29	0.34
Mq	6.63	6.25	5.64	7.27	9.92	15.2	14.0	11.7	11.0	9.73	10.4	11.9
h_A	18	16	15	19	27	39	37	31	28	26	27	31

Reihe: 2003-2007 **Mittlere Monatsmittel in m³/s (MQ),l/s.km²(Mq) bzw. -summen in mm (h_A)**

MQ	0.24	0.22	0.27	0.35	0.34	0.42	0.34	0.39	0.43	0.38	0.32	0.28
Mq	8.38	7.72	9.46	12.5	12.3	15.0	12.0	14.0	15.3	13.7	11.3	10.1
h_A	22	19	25	32	33	39	32	38	40	37	29	26

Reihe: 1988-2008 **Mittlere Monatsmittel mit Extremwerten in m³/s**

NQ	.034	.034	0.07	.039	.050	.034	.009	0.09	.050	0.08	0.06	.050
NQ_T	0.08	0.11	0.12	0.10	0.10	0.11	0.11	0.11	0.13	0.17	0.14	0.13
MNQ_T	0.21	0.20	0.20	0.24	0.26	0.23	0.23	0.25	0.27	0.28	0.28	0.25
NMQ	0.16	0.13	0.16	0.15	0.16	0.17	0.14	0.17	0.17	0.20	0.18	0.17
MQ	0.27	0.24	0.26	0.32	0.33	0.34	0.37	0.36	0.37	0.38	0.38	0.33
HMQ	0.44	0.40	0.42	0.52	0.65	0.93	0.73	0.75	0.84	0.80	0.79	0.62
MHQ	0.49	0.37	0.51	0.71	1.10	1.52	1.77	1.88	1.83	1.28	1.07	0.59
HQ	2.21	0.68	1.20	1.56	2.54	6.12	4.25	3.99	4.29	2.84	3.43	1.66

Jahreswerte in m³/s (Q),l/s.km²(Mq), mm (h_L)

	Berichtsjahr			Reihe: 2003 - 2007			Reihe: 1988 - 2008		
NQ	0.07	06.03.		0.07	11.03.2005		.009	01.07.1993	
NQ_T	0.11	17.02.					0.08	07.01.1990	
$MJNQ_T$							0.14		
NJMQ							0.25		2002
MQ,Mq,h_A	0.28	9.98	315	0.33	11.7	371	0.33	11.7	371
HJMQ							0.44		1996
MJHQ							3.20		
HQ	6.12	24.06.		4.93	20.06.2004		6.12	24.06.2008	

NNQ seit 1988: .009 01.07.1993 **HHQ seit** 1988: 4.93 20.06.2004

Berichtsjahr(J) Überschreitungsdauer der Abflüsse in Tagen Reihe(R): 2003-2007

m³/s	Tage(J)	Tage(R)	m³/s	Tage(J)	Tage(R)	m³/s	Tage(J)	Tage(R)	m³/s	Tage(J)	Tage(R)
10000			500			20.0			1.00		6.0
8000			350			16.0			0.80	1	13.6
6000			250			12.0			0.60	5	29.2
4000			180			9.00			0.40	49	77.0
3000			140			7.00			0.30	148	134.0
2000			100			5.00			0.20	262	295.0
1600			80.0			3.50			0.10	366	365.2
1200			60.0			2.50		0.2	0.06		
900			40.0			1.80		0.8	0.03		
700			30.0			1.40		2.6	0.00		

Abflüsse

Nr. 763 St.Gertraud Lavant

Mst.Nr. 213082 Art: Schreibpegel Einzugsgebiet: 380.2 km²

Monat	I	II	III	IV	V	VI	VII	VIII	IX	X	XI	XII
Tag	Tägliche Abflüsse 2008 in m³/s											
1.	2.61	2.55	2.69	3.19	4.26	3.53	3.84	5.04	3.63	2.70	4.30	7.13
2.	2.54	2.65	3.15	3.09	4.33	4.06	3.77	5.79	3.74	2.71	3.61	5.62
3.	2.58	2.56	2.94	2.85	4.05	4.69	3.63	5.31	3.52	8.32	3.30	4.76
4.	2.59	2.57	2.85	2.70	3.99	5.18	3.96	4.51	3.39	7.31	3.16	4.22
5.	2.63	2.71	2.67	2.67	4.91	13.6	3.59	4.42	3.24	4.47	3.21	4.29
6.	2.75	2.60	2.43	2.61	5.01	12.1	3.36	4.15	3.13	3.99	3.07	4.72
7.	2.70	2.53	2.61	2.89	4.53	9.47	3.87	4.00	3.17	3.91	3.38	4.11
8.	2.60	2.39	2.63	2.75	4.38	9.85	4.96	4.32	3.57	3.70	4.59	3.88
9.	2.59	2.32	2.62	3.08	4.28	8.64	3.87	6.46	3.08	3.54	3.64	3.63
10.	2.58	2.37	2.79	3.47	4.23	7.70	3.45	4.28	2.94	3.48	3.27	3.72
11.	2.57	2.34	2.92	3.88	4.23	7.51	3.21	3.95	2.92	3.35	3.16	7.85
12.	2.81	2.27	2.92	4.10	4.16	7.29	3.07	3.79	3.85	3.31	3.08	10.3
13.	3.00	2.22	3.10	3.43	3.98	7.25	3.97	3.65	6.06	3.24	4.33	6.67
14.	2.92	2.42	2.75	3.21	3.89	6.70	10.5	3.60	3.98	3.35	3.97	5.76
15.	2.78	2.42	2.76	3.25	3.92	6.27	6.25	5.11	4.40	3.40	3.52	5.67
16.	2.80	1.86	3.04	3.11	4.08	5.94	4.40	10.1	3.58	3.21	3.38	5.81
17.	3.13	1.93	3.14	3.37	4.07	5.87	4.31	5.00	3.29	3.29	3.26	7.12
18.	3.24	2.58	2.90	3.28	4.23	5.63	9.11	4.46	3.13	3.03	3.19	6.28
19.	3.03	2.56	2.66	4.04	5.24	5.23	6.45	4.13	3.03	2.94	3.21	5.56
20.	2.90	2.39	2.55	4.41	8.89	5.38	5.54	4.57	2.95	2.88	3.25	5.07
21.	2.88	2.37	2.54	4.82	6.24	5.07	9.42	4.71	2.94	2.85	3.29	4.94
22.	2.81	2.42	2.69	6.22	5.18	4.68	6.52	4.08	2.94	2.81	3.11	4.82
23.	2.58	2.47	2.63	5.05	6.51	4.55	5.90	5.17	2.92	2.77	2.97	4.68
24.	2.46	2.43	2.69	4.45	5.87	5.52	5.61	6.40	2.84	2.77	3.21	4.48
25.	2.64	2.51	2.53	4.27	5.31	4.49	5.26	4.52	3.04	2.74	2.98	4.32
26.	2.44	2.51	2.56	4.07	4.76	4.15	5.17	4.19	3.61	2.71	2.83	3.72
27.	2.55	2.48	2.68	3.98	4.28	5.04	6.00	4.07	2.97	2.71	2.86	4.00
28.	2.68	2.46	2.87	3.93	4.12	4.78	4.88	3.98	2.86	2.71	2.96	3.84
29.	2.63	2.45	2.98	4.22	3.93	4.06	4.90	3.89	2.80	2.93	3.36	3.23
30.	2.56		2.99	4.18	3.71	4.11	4.81	3.73	2.76	6.00	3.73	3.26
31.	2.56		3.09		3.85		4.75	3.71		4.00		3.19
	Extremwerte in m³/s											
am	24.	27.	06.	08.	27.	24.	06.	08.	21.	28.	18.	29.
NQ	1.62	1.42	1.28	2.33	3.24	2.42	2.04	1.28	2.10	1.52	1.92	2.51
HQ	4.20	4.24	5.22	10.1	12.6	29.2	16.9	20.3	8.15	14.3	7.03	15.0
am	27.	18.	02.	22.	20.	05.	14.	16.	12.	03.	13.	01.
	Monatsmittel in m³/s(MQ),l/s.km²(Mq) bzw.Monatssummen in mm (h_A)											
MQ	2.71	2.42	2.79	3.69	4.66	6.28	5.11	4.68	3.34	3.59	3.37	5.05
Mq	7.14	6.38	7.33	9.69	12.3	16.5	13.4	12.3	8.79	9.43	8.87	13.3
h_A	19	16	20	25	33	43	36	33	23	25	23	34

Reihe: 2003-2007 **Mittlere Monatsmittel in m³/s (MQ),l/s.km²(Mq) bzw. -summen in mm (h_A)**

MQ	2.94	2.71	3.40	5.32	5.37	5.83	6.11	6.29	5.29	5.06	4.18	3.58
Mq	7.73	7.12	8.93	14.0	14.1	15.3	16.1	16.5	13.9	13.3	11.0	9.42
h_A	21	18	24	36	38	40	43	44	36	36	28	24

Reihe: 1951-2008 **Mittlere Monatsmittel mit Extremwerten in m³/s**

NQ	0.66	0.71	0.72	1.44	1.92	1.71	1.56	1.28	1.81	0.64	1.30	1.19
NQ_T	1.03	1.06	1.45	1.59	2.18	1.97	1.71	1.78	1.92	2.18	1.84	1.52
MNQ_T	2.53	2.55	2.78	3.95	5.23	4.76	4.64	4.29	4.09	4.07	3.91	3.13
NMQ	1.62	1.91	1.96	2.76	3.10	2.73	2.60	2.19	2.53	2.51	2.34	1.85
MQ	3.33	3.23	3.85	6.16	7.76	7.11	7.05	6.74	5.90	5.77	5.24	4.27
HMQ	6.06	5.49	7.43	12.0	17.8	16.4	15.9	19.1	11.7	11.3	10.5	7.28
MHQ	5.67	5.53	8.85	14.5	19.0	25.1	27.2	26.9	21.1	18.4	12.1	9.97
HQ	19.1	14.7	23.0	88.0	87.2	93.0	66.5	94.0	56.6	65.0	33.8	90.0

Jahreswerte in m³/s (Q),l/s.km²(Mq), mm (h_J)

	Berichtsjahr			Reihe: 2003 - 2007			Reihe: 1951 - 2008		
NQ	1.28	08.08.		0.64	11.10.2006		0.64	11.10.2006	
NQ_T	1.86	16.02.					1.03	01.01.1979	
$MJNQ_T$							2.02		
NJMQ							3.05		1971
MQ,Mq,h_A	3.98	10.5	331	4.68	12.3	389	5.55	14.6	461
HJMQ							9.01		1965
MJHQ							44.0		
HQ	29.2	05.06.		53.5	26.08.2005		94.0	01.08.1965	

NNQ seit 1951: 0.64 11.10.2006 **HHQ seit** 1951: 94.0 01.08.1965

Berichtsjahr(J) Überschreitungsdauer der Abflüsse in Tagen Reihe(R): 2003-2007

m³/s	Tage(J)	Tage(R)	m³/s	Tage(J)	Tage(R)	m³/s	Tage(J)	Tage(R)	m³/s	Tage(J)	Tage(R)
10000			500			20.0		2.2	1.00		
8000			350			16.0		4.2	0.80		
6000			250			12.0	2	10.8	0.60		
4000			180			9.00	9	24.6	0.40		
3000			140			7.00	20	47.4	0.30		
2000			100			5.00	67	105.6	0.20		
1600			80.0			3.50	188	199.4	0.10		
1200			60.0			2.50	345	337.8	0.06		
900			40.0			1.80	366	365.2	0.03		
700			30.0		0.4	1.40			0.00		

Im Dez durch Eis beeinflusst
Im Jän,Dez nach ergänzten Wasserständen ermittelt

Nr. 765 Fischering Lavant

Mst.Nr. 213371 Art: Schreibpegel Einzugsgebiet: 715.6 km²

Monat	I	II	III	IV	V	VI	VII	VIII	IX	X	XI	XII
Tag	Tägliche Abflüsse 2008 in m³/s											
1.	4.48	4.21	4.34	4.85	6.25	5.79	7.22	9.35	6.78	5.32	8.17	15.1
2.	4.33	4.38	4.78	4.65	6.43	9.73	7.23	9.97	6.97	5.28	7.00	10.4
3.	4.39	4.29	4.74	4.34	6.15	12.0	7.17	9.57	6.63	13.9	6.38	9.08
4.	4.37	4.48	4.58	4.04	6.06	12.3	7.33	8.55	6.40	13.2	5.95	7.82
5.	4.47	5.12	4.30	4.03	7.54	35.5	7.03	8.22	6.14	7.88	6.26	8.12
6.	4.64	4.71	3.90	3.98	7.54	28.1	6.54	7.72	6.03	7.26	6.07	9.07
7.	4.60	4.41	4.22	4.72	6.66	20.9	6.97	7.40	5.97	7.02	6.59	7.64
8.	4.37	4.03	4.29	4.28	6.39	21.1	9.19	8.01	6.66	6.66	8.91	7.11
9.	4.26	3.93	4.39	4.69	6.30	18.3	7.41	12.0	5.96	6.48	7.42	6.76
10.	4.18	3.94	4.34	5.47	6.33	16.3	6.61	7.80	5.80	6.39	6.67	6.73
11.	4.23	3.86	4.51	6.65	6.35	16.0	6.27	7.38	5.62	6.20	6.45	16.5
12.	4.58	3.73	4.45	7.24	6.27	15.9	6.03	7.09	7.85	6.18	6.50	21.3
13.	5.03	3.60	4.82	5.55	6.10	15.9	7.20	6.78	12.3	6.09	7.95	13.1
14.	4.79	3.83	4.26	5.14	6.12	14.6	20.6	6.58	7.21	6.19	7.95	11.0
15.	4.57	3.94	4.27	4.99	6.11	13.7	11.8	9.01	7.68	6.23	7.07	10.7
16.	4.53	3.16	4.59	4.81	6.27	12.8	8.40	18.8	6.67	5.98	6.87	10.8
17.	4.92	2.58	4.85	5.19	6.41	12.9	7.95	8.90	6.21	6.17	6.68	13.8
18.	5.21	3.81	4.38	5.04	6.51	12.2	16.1	7.91	6.03	5.79	6.47	12.6
19.	4.91	4.07	3.93	5.62	7.72	11.2	11.2	7.48	5.85	5.81	6.24	11.2
20.	4.93	3.91	3.80	6.29	15.8	11.1	9.92	8.32	5.65	5.65	6.06	10.4
21.	4.84	3.83	3.71	7.43	10.6	10.4	18.6	9.08	5.51	5.62	6.00	10.2
22.	4.77	3.87	4.05	8.91	8.32	9.89	12.0	7.67	5.45	5.53	5.74	9.75
23.	4.42	4.01	3.88	7.09	9.64	9.08	10.7	9.08	5.50	5.50	5.46	9.55
24.	4.13	4.01	3.99	6.22	9.14	10.3	10.4	12.4	5.36	5.47	5.45	9.20
25.	4.39	4.19	3.71	5.94	7.79	8.75	9.69	8.39	5.32	5.46	5.58	8.84
26.	4.11	4.16	3.69	5.75	7.31	7.98	9.39	7.87	6.38	5.38	5.29	7.75
27.	4.29	4.04	3.92	5.66	6.80	9.84	11.0	7.52	5.55	5.32	5.19	7.95
28.	4.43	4.03	4.16	5.79	6.48	9.24	9.02	7.46	5.32	5.34	5.14	7.68
29.	4.27	3.98	4.36	6.14	6.17	7.76	8.89	7.31	5.26	5.73	5.82	6.32
30.	4.26		4.46	6.12	6.33	7.76	9.02	6.91	5.29	10.4	7.48	6.29
31.	4.26		4.63		6.31		8.78	6.85		7.12		6.19
	Extremwerte in m³/s											
am	23.	17.	06.	05.	10.	01.	13.	06.	12.	25.	18.	10.
NQ	3.26	1.79	2.93	2.35	4.37	5.48	5.54	4.88	3.39	3.55	3.65	4.20
HQ	5.67	5.74	5.83	13.5	18.4	77.7	40.5	44.3	19.4	24.0	11.0	34.0
am	17.	18.	02.	21.	20.	05.	14.	16.	12.	03.	30.	01.
	Monatsmittel in m³/s(MQ),l/s.km²(Mq) bzw.Monatssummen in mm (h_A)											
MQ	4.51	4.00	4.27	5.55	7.23	13.6	9.54	8.63	6.31	6.66	6.49	9.96
Mq	6.31	5.60	5.96	7.76	10.1	19.0	13.3	12.1	8.82	9.31	9.07	13.9
h_A	17	14	16	20	27	49	36	32	23	25	24	36

Reihe: 2003-2007 **Mittlere Monatsmittel in m³/s (MQ),l/s.km²(Mq) bzw. -summen in mm (h_A)**

MQ	5.23	4.55	5.67	9.01	9.84	11.4	10.7	11.7	9.26	8.98	7.31	6.04
Mq	7.31	6.36	7.93	12.6	13.8	15.9	14.9	16.3	12.9	12.5	10.2	8.45
h_A	20	16	21	33	37	41	40	44	34	34	26	22

Reihe: 1989-2008 **Mittlere Monatsmittel mit Extremwerten in m³/s**

NQ	1.79	1.79	1.51	2.35	2.55	1.89	1.88	1.65	2.14	2.14	2.14	1.29
NQ_T	1.82	2.58	2.63	2.86	3.95	3.15	3.23	2.75	3.52	3.94	3.14	2.09
MNQ_T	4.14	3.91	4.37	5.61	7.11	6.09	6.41	6.42	6.75	6.61	6.60	5.09
NMQ	2.29	3.16	3.34	4.50	4.95	4.61	4.75	3.95	4.32	4.64	3.66	2.81
MQ	5.48	4.83	5.66	8.04	9.93	9.78	10.8	10.4	9.29	9.66	9.06	7.18
HMQ	10.6	7.50	8.00	13.6	19.4	26.0	24.8	26.2	17.2	17.8	17.9	11.0
MHQ	13.3	9.03	14.4	21.5	28.0	46.7	51.1	51.9	35.9	36.5	29.0	17.3
HQ	64.5	12.6	28.1	39.1	60.2	190	107	138	77.1	94.6	66.5	54.8

Jahreswerte in m³/s (Q),l/s.km²(Mq), mm (h_J)

	Berichtsjahr			Reihe: 2003 - 2007			Reihe: 1989 - 2008		
NQ	1.79	17.02.		1.51	01.03.2005		1.29	10.12.2001	
NQ_T	2.58	17.02.					1.82	20.01.2002	
$MJNQ_T$							3.29		
NJMQ							5.82		2003
MQ,Mq,h_A	7.24	10.1	320	8.29	11.6	366	8.36	11.7	369
HJMQ							10.6		1989
MJHQ							77.8		
HQ	77.7	05.06.		190	20.06.2004		190	20.06.2004	

NNQ seit 1989: 1.29 10.12.2001 **HHQ seit** 1989: 190 20.06.2004

Berichtsjahr(J) Überschreitungsdauer der Abflüsse in Tagen Reihe(R): 2003-2007

m³/s	Tage(J)	Tage(R)	m³/s	Tage(J)	Tage(R)	m³/s	Tage(J)	Tage(R)	m³/s	Tage(J)	Tage(R)
10000			500			20.0	6	14.4	1.00		
8000			350			16.0	13	25.6	0.80		
6000			250			12.0	33	50.2	0.60		
4000			180			9.00	75	96.6	0.40		
3000			140			7.00	141	153.6	0.30		
2000			100		0.2	5.00	267	279.2	0.20		
1600			80.0		0.4	3.50	364	358.2	0.10		
1200			60.0		1.0	2.50	366	365.2	0.06		
900			40.0		2.2	1.80			0.03		
700			30.0	1	5.0	1.40			0.00		

Im Feb,Mai,Jun nach ergänzten Wasserständen ermittelt

Abflüsse

Nr. 766 Krottendorf
Lavant

Mst.Nr. 213090 Art: Schreibpegel Einzugsgebiet: 954.5 km²

Monat	I	II	III	IV	V	VI	VII	VIII	IX	X	XI	XII
Tag	Tägliche Abflüsse 2008 in m³/s											
1.	6.09	6.01	5.73	6.19	7.13	6.67	10.1	11.7	8.76	6.71	10.7	19.9
2.	5.95	6.16	5.93	6.11	7.55	9.73	9.68	11.9	8.80	6.74	9.33	14.6
3.	5.97	6.16	5.92	5.61	7.06	14.9	9.57	12.8	8.53	12.8	8.48	12.5
4.	6.00	6.00	5.77	5.23	6.89	13.0	9.53	10.8	8.21	16.1	8.15	10.5
5.	6.05	6.45	5.50	5.07	8.67	46.2	9.56	11.0	7.99	9.78	8.40	11.0
6.	6.27	6.04	4.81	5.02	9.08	36.7	8.85	10.3	7.73	8.66	8.05	13.2
7.	6.27	5.88	5.27	6.07	7.87	25.5	9.01	9.87	7.65	8.33	8.72	10.7
8.	6.07	5.52	5.26	5.75	7.35	25.8	12.2	10.5	8.62	7.94	11.4	9.66
9.	5.94	5.43	5.20	5.72	7.18	22.6	10.5	16.7	7.68	7.66	10.4	9.06
10.	5.93	5.39	5.34	6.58	7.08	20.2	9.18	10.9	7.36	7.56	8.70	8.81
11.	5.84	5.33	5.48	8.15	7.13	19.8	8.65	10.1	7.24	7.46	8.18	19.9
12.	6.15	5.14	5.48	9.20	7.00	19.8	8.29	9.63	9.06	7.43	8.02	29.5
13.	6.80	5.05	5.94	6.83	6.90	20.0	9.01	9.25	15.0	7.42	9.07	18.1
14.	6.69	5.10	5.25	5.96	6.80	18.4	25.5	9.15	9.65	7.45	10.1	14.8
15.	6.40	5.31	5.15	5.91	6.67	17.1	17.1	11.5	10.4	7.74	8.90	13.8
16.	6.27	4.87	5.40	5.65	6.81	15.5	11.5	25.7	9.04	8.25	8.45	13.6
17.	6.70	4.29	6.11	6.05	6.99	15.5	10.5	12.5	8.20	9.37	8.22	17.3
18.	7.36	4.57	5.59	5.96	7.19	14.8	19.1	10.6	7.86	9.36	7.92	17.1
19.	6.93	5.45	5.08	6.24	8.72	13.7	14.6	9.67	7.64	9.61	7.88	15.8
20.	6.73	5.22	4.98	7.23	19.5	13.8	12.2	10.0	7.45	9.22	7.94	14.0
21.	6.75	5.07	4.98	7.82	13.6	13.2	21.5	11.6	7.35	9.04	7.91	13.2
22.	6.57	5.10	5.55	11.6	10.3	12.2	15.2	9.60	7.28	8.96	7.79	12.7
23.	6.17	5.18	5.22	9.19	11.3	11.6	13.7	11.0	7.32	8.86	7.40	12.3
24.	5.70	5.16	5.53	7.72	11.6	13.2	13.3	17.8	7.20	8.91	7.36	11.7
25.	6.10	5.45	5.17	7.29	9.52	12.5	12.3	11.5	7.23	8.75	7.56	11.4
26.	5.73	5.61	4.99	7.05	8.91	10.9	11.8	10.3	8.20	8.85	7.14	10.4
27.	5.89	5.60	5.23	6.83	8.28	12.4	13.6	9.75	7.32	7.53	7.03	10.4
28.	6.23	5.58	5.70	6.70	7.85	12.7	12.0	9.54	7.11	6.96	6.91	10.2
29.	6.28	5.43	5.63	7.12	7.46	10.7	11.2	9.34	7.03	7.35	7.66	8.89
30.	6.17		5.74	7.31	7.47	10.8	11.7	9.00	6.87	12.2	10.0	8.61
31.	6.08		5.95		7.56		11.2	8.88		9.78		8.44
	Extremwerte in m³/s											
am	24.	17.	20.	05.	10.	01.	12.	28.	29.	16.	19.	29.
NQ	5.19	4.18	3.72	4.66	6.05	6.24	7.88	7.45	5.35	6.06	6.06	7.66
HQ	8.02	7.00	6.62	16.1	23.5	98.1	45.7	51.1	21.5	24.5	15.2	39.3
am	18.	05.	03.	22.	20.	05.	14.	16.	12.	03.	30.	01.
	Monatsmittel in m³/s(MQ),l/s.km²(Mq) bzw.Monatssummen in mm (h_A)											
MQ	6.26	5.43	5.45	6.77	8.50	17.0	12.3	11.4	8.19	8.80	8.46	13.3
Mq	6.56	5.69	5.71	7.09	8.90	17.8	12.9	11.9	8.58	9.22	8.86	13.9
h_A	18	14	15	18	24	46	35	32	22	25	23	36

Reihe: 2003-2007 **Mittlere Monatsmittel in m³/s (MQ),l/s.km²(Mq) bzw. -summen in mm (h_A)**

MQ	6.68	6.10	8.15	12.5	13.0	14.6	13.7	14.9	11.8	11.7	9.88	8.20
Mq	6.99	6.39	8.54	13.1	13.6	15.3	14.4	15.6	12.3	12.3	10.4	8.59
h_A	19	16	23	34	36	40	39	42	32	33	27	22

Reihe: 1951-2008 **Mittlere Monatsmittel mit Extremwerten in m³/s**

NQ	2.79	3.38	2.97	3.66	5.04	4.27	3.38	3.75	4.00	2.90	3.40	3.75
NQ_T	2.81	3.70	3.63	3.68	5.23	4.52	3.94	3.81	4.52	4.24	4.24	3.89
MNQ_T	6.32	6.18	7.01	9.64	11.0	10.1	9.67	9.18	9.07	8.87	8.83	7.53
NMQ	3.38	4.13	4.35	6.59	6.84	6.38	6.03	5.67	5.40	5.11	5.16	4.43
MQ	7.90	7.70	9.77	13.0	15.7	14.9	14.7	13.6	12.5	12.3	11.5	9.71
HMQ	14.2	13.9	17.1	23.0	32.5	32.8	37.1	39.1	24.4	29.4	22.9	20.3
MHQ	14.0	12.5	21.7	28.1	39.8	53.9	56.4	55.0	46.1	39.5	31.4	20.3
HQ	98.0	39.5	66.7	120	153	235	160	177	133	141	108	120

Jahreswerte in m³/s (Q),l/s.km²(Mq), mm (h_l)

	Berichtsjahr			Reihe: 2003 - 2007			Reihe: 1951 - 2008		
NQ	3.72	20.03.		2.97	01.03.2005		2.79	21.01.2002	
NQ_T	4.29	17.02.					2.81	21.01.2002	
$MJNQ_T$							3.24		
NJMQ							7.07		1971
MQ,Mq,h_A	9.33	9.78	309	10.9	11.5	362	12.0	12.5	396
HJMQ							19.9		1965
MJHQ							98.5		
HQ	98.1	05.06.		235	20.06.2004		235	20.06.2004	

NNQ seit 1951: 2.79 21.01.2002 **HHQ seit** 1951: 235 20.06.2004

Berichtsjahr(J) Überschreitungsdauer der Abflüsse in Tagen Reihe(R): 2003-2007

m³/s	Tage(J)	Tage(R)	m³/s	Tage(J)	Tage(R)	m³/s	Tage(J)	Tage(R)	m³/s	Tage(J)	Tage(R)
10000			500			20.0	11	28.6	1.00		
8000			350			16.0	26	52.2	0.80		
6000			250			12.0	65	97.0	0.60		
4000			180			9.00	146	168.0	0.40		
3000			140			7.00	245	257.4	0.30		
2000			100		0.4	5.00	359	352.8	0.20		
1600			80.0		1.0	3.50	366	365.2	0.10		
1200			60.0		1.4	2.50			0.06		
900			40.0	1	4.2	1.80			0.03		
700			30.0	2	10.2	1.40			0.00		

vom 16. bis 27. Okt beeinflusst

Nr. 767 St. Vinzenz (Feistritzbach)
Feistritzbach

Mst.Nr. 211938 Art: Schreibpegel Einzugsgebiet: 14.5 km²

Monat	I	II	III	IV	V	VI	VII	VIII	IX	X	XI	XII
Tag	Tägliche Abflüsse 2008 in m³/s											
1.	0.19	0.18	0.18	0.23	0.28	0.24	0.35	0.30	0.33	0.21	0.21	0.22
2.	0.19	0.19	0.18	0.21	0.28	0.24	0.34	0.31	0.31	0.21	0.18	0.19
3.	0.19	0.19	0.19	0.15	0.27	0.26	0.33	0.30	0.30	0.27	0.17	0.17
4.	0.19	0.19	0.18	0.14	0.27	0.28	0.32	0.28	0.30	0.28	0.17	0.16
5.	0.19	0.20	0.16	0.12	0.28	0.88	0.31	0.27	0.29	0.24	0.16	0.16
6.	0.20	0.19	0.16	0.13	0.28	0.75	0.30	0.28	0.28	0.23	0.16	0.16
7.	0.19	0.17	0.15	0.16	0.27	0.65	0.30	0.28	0.28	0.22	0.18	0.16
8.	0.18	0.17	0.15	0.14	0.27	0.82	0.35	0.34	0.27	0.21	0.22	0.15
9.	0.16	0.18	0.14	0.25	0.27	0.69	0.31	0.42	0.27	0.20	0.19	0.16
10.	0.17	0.16	0.14	0.53	0.27	0.66	0.28	0.30	0.27	0.21	0.18	0.15
11.	0.18	0.16	0.16	0.57	0.26	0.62	0.28	0.28	0.25	0.21	0.17	0.27
12.	0.25	0.14	0.18	0.34	0.26	0.59	0.27	0.28	0.38	0.21	0.17	0.36
13.	0.24	0.15	0.18	0.30	0.26	0.61	0.29	0.26	0.33	0.21	0.17	0.23
14.	0.22	0.15	0.14	0.30	0.26	0.57	1.38	0.26	0.29	0.19	0.17	0.21
15.	0.21	0.14	0.15	0.29	0.25	0.54	0.50	0.30	0.29	0.19	0.17	0.21
16.	0.22	0.14	0.20	0.28	0.25	0.52	0.37	0.64	0.28	0.19	0.17	0.22
17.	0.23	0.14	0.18	0.27	0.25	0.51	0.34	0.34	0.27	0.19	0.17	0.30
18.	0.24	0.17	0.16	0.27	0.25	0.50	0.89	0.32	0.25	0.19	0.16	0.27
19.	0.23	0.15	0.16	0.27	0.25	0.49	0.48	0.28	0.23	0.19	0.16	0.25
20.	0.23	0.14	0.15	0.26	0.28	0.50	0.44	0.29	0.21	0.18	0.16	0.24
21.	0.23	0.14	0.15	0.31	0.26	0.46	0.63	0.31	0.20	0.18	0.16	0.24
22.	0.23	0.15	0.14	0.30	0.24	0.44	0.36	0.28	0.21	0.18	0.15	0.23
23.	0.19	0.18	0.13	0.29	0.24	0.43	0.35	0.38	0.21	0.18	0.15	0.23
24.	0.21	0.21	0.15	0.28	0.24	0.42	0.36	0.63	0.22	0.18	0.16	0.22
25.	0.20	0.21	0.13	0.28	0.24	0.42	0.33	0.42	0.26	0.18	0.15	0.21
26.	0.20	0.18	0.15	0.28	0.24	0.38	0.32	0.39	0.28	0.18	0.16	0.20
27.	0.21	0.18	0.13	0.28	0.24	0.37	0.34	0.38	0.23	0.18	0.16	0.20
28.	0.21	0.16	0.12	0.28	0.24	0.37	0.35	0.37	0.22	0.16	0.16	0.20
29.	0.21	0.16	0.14	0.28	0.24	0.35	0.33	0.35	0.22	0.16	0.15	0.20
30.	0.22		0.16	0.28	0.24	0.35	0.32	0.34	0.21	0.16	0.16	0.20
31.	0.20		0.20		0.24		0.31	0.34		0.16		0.20
	Extremwerte in m³/s											
am	23.	11.	21.	04.	21.	03.	12.	13.	22.	26.	23.	08.
NQ	0.14	0.11	0.12	0.11	0.23	0.19	0.24	0.23	0.18	0.15	0.12	0.14
HQ	0.32	0.36	0.29	1.03	0.38	2.19	2.63	2.22	1.88	0.52	0.31	0.54
am	24.	24.	31.	10.	20.	05.	14.	16.	12.	03.	01.	11.
	Monatsmittel in m³/s(MQ),l/s.km²(Mq) bzw.Monatssummen in mm (h_A)											
MQ	0.21	0.17	0.16	0.27	0.26	0.50	0.40	0.34	0.26	0.20	0.17	0.21
Mq	14.3	11.6	10.9	18.5	17.7	34.2	27.6	23.4	18.2	13.6	11.5	14.6
h_A	38	29	29	48	47	89	74	63	47	36	30	38

Reihe: 2003-2007 **Mittlere Monatsmittel in m³/s (MQ),l/s.km²(Mq) bzw. -summen in mm (h_A)**

MQ	0.15	0.11	0.13	0.33	0.31	0.36	0.37	0.36	0.34	0.31	0.24	0.19
Mq	10.5	7.73	8.88	22.9	21.3	25.0	25.7	24.8	23.3	21.7	16.6	13.3
h_A	28	19	24	59	57	65	69	66	60	58	43	35

Reihe: 1993-2008 **Mittlere Monatsmittel mit Extremwerten in m³/s**

NQ	0.07	0.06	0.08	0.09	0.09	0.12	0.12	0.08	0.12	0.13	0.12	0.10
NQ_T	0.09	0.08	0.09	0.10	0.12	0.14	0.14	0.09	0.13	0.15	0.14	0.12
MNQ_T	0.17	0.14	0.14	0.18	0.25	0.25	0.25	0.26	0.26	0.26	0.23	0.20
NMQ	0.09	0.09	0.11	0.15	0.15	0.18	0.15	0.14	0.19	0.18	0.17	0.14
MQ	0.19	0.16	0.17	0.32	0.34	0.36	0.38	0.36	0.34	0.35	0.31	0.24
HMQ	0.28	0.23	0.33	0.67	0.88	0.68	0.79	0.82	0.65	0.67	0.54	0.35
MHQ	0.30	0.22	0.40	0.87	1.05	1.78	2.25	2.09	1.30	1.35	0.87	0.39
HQ	0.73	0.36	1.21	2.26	3.19	4.87	8.87	5.52	1.88	5.16	2.67	0.67

Jahreswerte in m³/s (Q),l/s.km²(Mq), mm (h_l)

	Berichtsjahr			Reihe: 2003 - 2007			Reihe: 1993 - 2008		
NQ	0.11	11.02.		0.08	08.03.2004		0.06	14.02.2002	
NQ_T	0.12	05.04.					0.08	16.02.2002	
$MJNQ_T$							0.12		
NJMQ							0.18		2003
MQ,Mq,h_A	0.26	18.0	570	0.27	18.5	585	0.29	20.3	642
HJMQ							0.48		1996
MJHQ							3.46		
HQ	2.63	14.07.		5.15	22.08.2005		8.87	22.07.1999	

NNQ seit 1993: 0.06 14.02.2002 **HHQ seit** 1993: 8.87 22.07.1999

Berichtsjahr(J) Überschreitungsdauer der Abflüsse in Tagen Reihe(R): 2003-2007

m³/s	Tage(J)	Tage(R)	m³/s	Tage(J)	Tage(R)	m³/s	Tage(J)	Tage(R)	m³/s	Tage(J)	Tage(R)
10000			500			20.0			1.00	1	3.4
8000			350			16.0			0.80	4	9.0
6000			250			12.0			0.60	13	24.2
4000			180			9.00			0.40	33	58.2
3000			140			7.00			0.30	88	99.8
2000			100			5.00			0.20	239	197.6
1600			80.0			3.50			0.10	366	350.6
1200			60.0			2.50			0.06		365.2
900			40.0			1.80		0.4	0.03		
700			30.0			1.40		1.0	0.00		

ausgewertet nach Erhebungen der Kärntner Elektrizitäts-AG
Im Nov nach ergänzten Wasserständen ermittelt
Im Nov durch Eis beeinflusst

Nr. 768 St. Vinzenz (Schwarzenbach) Schwarzenbach

Mst.Nr. 211946 Art: Schreibpegel Einzugsgebiet: 6.4 km²

Monat	I	II	III	IV	V	VI	VII	VIII	IX	X	XI	XII
Tag	Tägliche Abflüsse 2008 in m³/s											
1.	0.09	0.10	0.10	0.13	0.12	0.10	0.16	0.23	0.19	0.10	0.10	0.11
2.	0.09	0.10	0.10	0.12	0.12	0.10	0.15	0.20	0.18	0.10	0.09	0.09
3.	0.09	0.10	0.10	0.08	0.12	0.11	0.15	0.17	0.17	0.13	0.09	0.08
4.	0.09	0.11	0.10	0.07	0.12	0.14	0.15	0.16	0.17	0.14	0.09	0.08
5.	0.10	0.13	0.09	0.05	0.12	0.52	0.15	0.16	0.16	0.12	0.09	0.08
6.	0.10	0.12	0.09	0.06	0.12	0.48	0.15	0.16	0.16	0.11	0.09	0.09
7.	0.10	0.10	0.08	0.08	0.11	0.35	0.15	0.15	0.16	0.10	0.09	0.08
8.	0.10	0.08	0.08	0.07	0.11	0.54	0.17	0.19	0.17	0.10	0.11	0.08
9.	0.09	0.08	0.08	0.13	0.11	0.42	0.15	0.22	0.15	0.10	0.09	0.08
10.	0.09	0.08	0.08	0.29	0.11	0.37	0.14	0.17	0.15	0.10	0.09	0.08
11.	0.09	0.08	0.09	0.32	0.11	0.34	0.13	0.16	0.15	0.10	0.09	0.14
12.	0.12	0.08	0.11	0.18	0.11	0.32	0.13	0.15	0.20	0.10	0.09	0.19
13.	0.11	0.08	0.11	0.13	0.11	0.34	0.13	0.15	0.16	0.10	0.09	0.13
14.	0.10	0.08	0.08	0.13	0.11	0.31	0.85	0.15	0.14	0.10	0.10	0.12
15.	0.11	0.08	0.09	0.12	0.11	0.29	0.25	0.18	0.14	0.10	0.09	0.12
16.	0.12	0.08	0.12	0.11	0.10	0.27	0.17	0.36	0.13	0.10	0.09	0.13
17.	0.12	0.08	0.11	0.12	0.10	0.25	0.15	0.21	0.12	0.10	0.09	0.16
18.	0.12	0.10	0.09	0.12	0.10	0.25	0.52	0.19	0.12	0.09	0.08	0.14
19.	0.12	0.09	0.08	0.13	0.11	0.24	0.24	0.18	0.11	0.09	0.08	0.13
20.	0.12	0.08	0.08	0.12	0.16	0.23	0.21	0.19	0.10	0.09	0.08	0.13
21.	0.12	0.08	0.09	0.15	0.12	0.22	0.33	0.19	0.10	0.09	0.08	0.13
22.	0.12	0.09	0.08	0.15	0.12	0.22	0.17	0.17	0.10	0.09	0.08	0.13
23.	0.09	0.11	0.07	0.13	0.11	0.21	0.16	0.22	0.10	0.09	0.08	0.13
24.	0.12	0.13	0.08	0.13	0.11	0.20	0.16	0.35	0.10	0.09	0.11	0.12
25.	0.12	0.12	0.08	0.12	0.11	0.19	0.15	0.24	0.12	0.09	0.08	0.12
26.	0.12	0.10	0.09	0.12	0.11	0.18	0.15	0.22	0.13	0.09	0.09	0.13
27.	0.12	0.09	0.07	0.12	0.11	0.18	0.16	0.22	0.11	0.09	0.10	0.12
28.	0.12	0.08	0.07	0.12	0.10	0.18	0.18	0.21	0.11	0.08	0.10	0.13
29.	0.12	0.08	0.08	0.12	0.10	0.16	0.17	0.20	0.10	0.08	0.08	0.12
30.	0.12		0.09	0.12	0.10	0.17	0.16	0.20	0.10	0.09	0.09	0.12
31.	0.11		0.12		0.10		0.15	0.19		0.09		0.12
	Extremwerte in m³/s											
am	23.	29.	24.	04.	15.	03.	09.	19.	19.	26.	29.	11.
NQ	0.06	0.06	.049	0.05	0.09	0.06	0.10	0.12	0.10	0.08	0.07	0.07
HQ	0.20	0.23	0.17	0.62	0.23	1.25	1.82	0.83	0.62	0.24	0.14	0.27
am	24.	24.	12.	10.	20.	05.	14.	16.	12.	03.	01.	11.
	Monatsmittel in m³/s(MQ),l/s.km²(Mq) bzw.Monatssummen in mm (h_A)											
MQ	0.11	0.09	0.09	0.13	0.11	0.26	0.20	0.20	0.14	0.10	0.09	0.12
Mq	16.9	14.8	13.8	19.9	17.6	41.0	31.5	31.0	21.4	15.3	14.0	18.2
h_A	45	37	37	52	47	106	84	83	55	41	36	47

Reihe: 2003-2007	Mittlere Monatsmittel in m³/s (MQ),l/s.km²(Mq) bzw. -summen in mm (h_A)											
MQ	0.09	0.08	0.08	0.16	0.17	0.18	0.18	0.18	0.17	0.17	0.13	0.11
Mq	13.6	11.8	12.5	25.5	27.3	27.7	28.8	28.6	27.2	26.2	20.4	17.2
h_A	36	30	34	66	73	72	77	77	71	70	53	45
Reihe: 1993-2008	**Mittlere Monatsmittel mit Extremwerten in m³/s**											
NQ	.047	.042	.043	0.05	0.06	0.06	0.05	0.05	0.05	0.06	0.06	0.06
NQ_T	0.06	0.06	0.05	0.05	0.07	0.06	0.06	0.06	0.07	0.07	0.07	0.06
MNQ_T	0.08	0.08	0.07	0.09	0.12	0.12	0.12	0.13	0.13	0.13	0.11	0.10
NMQ	0.06	0.06	0.06	0.07	0.08	0.07	0.07	0.08	0.08	0.08	0.08	0.07
MQ	0.10	0.09	0.09	0.14	0.16	0.16	0.17	0.17	0.16	0.16	0.14	0.12
HMQ	0.14	0.12	0.14	0.27	0.39	0.31	0.36	0.39	0.34	0.37	0.23	0.17
MHQ	0.15	0.13	0.17	0.39	0.49	0.68	0.79	0.78	0.62	0.51	0.36	0.19
HQ	0.37	0.29	0.30	0.80	1.39	1.25	2.20	2.20	1.05	1.71	0.82	0.27

Jahreswerte in m³/s (Q),l/s.km²(Mq), mm (h_J)									
	Berichtsjahr			Reihe: 2003 - 2007			Reihe: 1993 - 2008		
NQ	.049	24.03.		.042	24.02.2004		.042	24.02.2004	
NQ_T	0.05	05.04.					0.05	05.04.2008	
$MJNQ_T$							0.07		
NJMQ							0.09		2003
MQ,Mq,h_A	0.14	21.3	673	0.14	22.3	706	0.14	21.6	684
HJMQ							0.20		1996
MJHQ							1.22		
HQ	1.82	14.07.		2.20	22.08.2005		2.20	22.07.1999	
NNQ seit 1993:	.042	24.02.2004		**HHQ seit** 1993:	2.20	22.08.2005			

Berichtsjahr(J) Überschreitungsdauer der Abflüsse in Tagen Reihe(R): 2003-2007											
m³/s	Tage(J)	Tage(R)	m³/s	Tage(J)	Tage(R)	m³/s	Tage(J)	Tage(R)	m³/s	Tage(J)	Tage(R)
10000			500			20.0			1.00		0.2
8000			350			16.0			0.80	1	0.6
6000			250			12.0			0.60	1	2.0
4000			180			9.00			0.40	6	9.8
3000			140			7.00			0.30	16	23.8
2000			100			5.00			0.20	42	57.0
1600			80.0			3.50			0.10	266	223.4
1200			60.0			2.50			0.06	365	363.8
900			40.0			1.80			0.03	366	365.2
700			30.0			1.40			0.00		

ausgewertet nach Erhebungen der Kärntner Elektrizitäts-AG
Im Nov nach ergänzten Wasserständen ermittelt
Im Nov durch Eis beeinflusst

Monats- und Jahresmittel der Wassertemperaturen mit Extremwerten

Nr.	Schreibgerät	Messstelle Mst.Nr. Fußnotencode Beob. Zeit Gewässer		I	II	III	IV	V	VI	VII	VIII	IX	X	XI	XII	Jahr	Datum	Niederste und höchste beobachtete Wassertemperatur vor dem Berichtsjahr ℃	Datum
		RHEINGEBIET																	
4	=	Schruns (Vonbunweg)		0,0	0,4	1,6	1,8	4,1	5,7	8,9	8,4	6,0	3,3	1,1	0,2	0,0	27.01.	- 0,5	19.01.2002
		200048 Z1086	TM	1,8	2,7	4,6	5,1	6,6	9,0	11,2	11,5	9,3	7,6	4,7	2,6	6,4			
		Litz		4,2	6,4	7,9	9,7	9,9	14,9	15,6	15,5	14,2	10,6	8,0	4,6	15,6	10.07.	19,4	23.06.2002
14	=	Gisingen		2,5	3,3	3,3	4,2	6,3	7,0	8,4	9,4	7,3	6,1	3,6	2,7	2,5	03.01.	1,3	26.01.2000
		200147 Z2112	TM	5,1	5,1	5,4	6,5	8,0	9,2	10,2	10,9	9,6	8,5	6,4	4,9	7,5			
		Ill		6,7	8,5	9,7	10,3	10,6	12,5	12,4	13,6	13,4	10,6	8,4	6,8	13,6	03.08.	18,0	12.08.2003
19	=	Lustenau (Eisenbahnbrücke)		1,9	2,9	2,8	4,7	7,7	8,5	9,6	10,9	8,4	5,6	2,7	1,6	1,6	30.12.	- 0,4	03.01.2002
		200196 Z2128	TM	4,5	5,0	5,8	7,4	9,4	11,0	12,3	13,2	10,8	9,4	6,3	4,5	8,3			
		Rhein		6,6	7,9	9,7	10,7	11,0	14,8	15,0	16,7	14,2	11,5	9,0	6,4	16,7	03.08.	22,0	03.08.2003
20	=	Enz		0,1	- 0,0	0,5	2,2	6,1	9,1	10,2	11,2	7,4	4,5	0,4	0,0	- 0,0	14.02.	- 0,5	16.01.2001
		200204 Z1033	TM	1,8	1,5	3,0	4,9	9,7	14,0	14,6	15,2	11,4	8,7	4,6	1,7	7,6			
		Dornbirnerach		4,0	4,6	5,8	8,5	15,3	21,6	22,3	19,5	17,4	12,0	8,1	4,3	22,3	01.07.	23,4	25.07.2006
30	=	Mellau		1,0	1,5	1,0	2,7	4,4	6,3	8,3	8,9	6,7	4,8	0,2	- 0,3	- 0,3	14.12.	- 0,5	10.01.2006
		200261 Z0421	TM	3,4	3,4	4,2	5,3	7,3	10,5	11,8	12,2	10,1	8,0	4,9	1,7	6,9			
		Bregenzerach		5,1	6,3	8,8	9,9	12,0	18,5	18,2	17,5	15,7	11,1	7,8	3,9	18,5	29.06.	21,7	13.08.2003
32		Reuthe (Wehr)		0,9	1,8	0,9	2,0	4,5	7,3	8,3	9,3	6,9	5,5	1,3	1,2	0,9	03.01.	- 0,2	15.01.2002
		200568 Z0292	TM	3,3	3,5	4,3	5,5	7,4	10,7	12,3	12,4	10,4	8,3	5,3	3,4	7,2			
		Bregenzerach		4,8	5,5	9,0	10,0	11,8	15,6	17,8	16,7	15,0	11,5	7,8	5,4	17,8	31.07.	19,9	05.08.2003
33		Bersbuch		- 0,3	0,0	0,7	2,5	4,8	7,6	8,8	9,5	7,1	5,3	0,1	0,2	- 0,3	02.01.	- 0,3	08.01.2006
		200550	TM	3,2	3,5	4,7	6,1	8,3	12,6	13,6	13,9	11,3	9,0	5,6	3,2	7,9			
		Bregenzerach		5,6	7,5	10,4	11,9	14,3	21,3	21,5	20,0	18,0	12,7	8,8	5,4	21,5	01.07.	24,2	18.07.2006
40	=	Kennelbach		- 0,3	0,1	0,6	3,0	5,9	9,3	10,1	11,3	8,5	5,6	- 0,2	- 0,4	- 0,4	28.12.	- 0,4	16.01.2005
		200329 Z0130	TM	2,1	2,5	4,1	5,8	8,8	12,9	14,3	14,7	12,2	9,1	4,9	2,2	7,8			
		Bregenzerach		4,7	5,7	7,2	9,9	12,5	20,8	19,4	18,2	18,0	12,5	8,1	4,4	20,8	29.06.	26,8	27.07.1979
41	=	Bregenz (Hafen)		3,2	3,8	4,5	6,2	8,8	15,8	18,1	18,4	10,3	10,7	6,9	3,7	3,2	03.01.	0,0	31.01.1987
		200337 Z2130	TM	4,7	5,2	6,2	8,2	13,6	19,2	20,9	21,2	17,0	13,1	9,6	5,8	12,1			
		Bodensee		5,8	7,9	8,7	12,3	18,6	25,5	26,7	24,3	22,3	14,5	11,6	7,5	26,7	02.07.	30,2	29.06.1986
		DONAUGEBIET OBERHALB DES INN																	
47	=	Steeg		0,0	0,1	0,0	0,7	2,3	4,3	5,7	6,7	4,6	3,3	0,0	0,0	0,0	01.01.	- 0,1	25.02.2001
		201012 F0723 Z1191	TM	1,8	1,8	2,6	3,9	5,4	7,1	8,4	9,6	8,1	6,0	3,2	1,5	5,0			
		Lech		3,3	4,3	5,6	7,3	8,2	11,9	12,2	12,7	14,2	8,8	5,8	2,9	14,2	06.09.	15,3	04.08.2003
53	=	Tannheim (Seepegel)		1,1	0,6	1,5	1,6	4,2	9,1	11,1	13,1	7,8	6,0	3,1	- 0,0	- 0,0	19.12.	0,0	21.01.2006
		202713 Z0351	TM	1,8	1,5	2,4	2,8	9,3	12,6	14,5	15,6	13,6	9,5	6,0	1,3	7,6			
		Vilsalpsee		2,6	2,5	3,3	6,3	16,1	17,5	18,9	20,6	19,8	13,6	11,5	4,3	20,6	07.08.	25,6	27.07.2006
54		Grän (Seepegel)		0,4	0,4	1,4	1,2	3,2	12,4	14,7	15,4	9,8	7,1	2,3	0,4	0,4	04.01.	0,0	31.03.2006
		202192	TM	0,9	1,0	2,4	3,2	9,7	15,7	17,5	17,8	14,8	10,4	5,5	1,5	8,4			
		Haldensee-Ausfluß		1,4	3,1	3,4	6,5	15,0	21,9	22,4	21,5	20,0	13,3	9,7	3,5	22,4	01.07.	25,2	24.07.2006
55	=	Vils (Lände)		0,0	1,1	0,4	2,6	5,4	7,6	9,1	9,2	7,0	5,6	1,8	1,0	0,0	05.01.	- 0,1	01.01.2002
		201111 Z2028	TM	3,6	4,0	4,3	5,8	8,9	11,3	11,8	11,8	10,1	8,3	5,6	3,6	7,4			
		Vils		6,2	7,3	8,1	9,6	13,2	17,9	16,3	15,1	14,6	11,2	8,8	5,7	17,9	25.06.	18,0	22.07.2006
56		Scharnitz (Karwendelbrücke)		2,3	2,4	2,4	3,6	5,1	5,6	5,9	6,0	5,2	4,9	2,4	2,4	2,3	02.01.	0,0	12.02.1984
		201129	0800	3,9	3,6	4,2	4,8	5,6	6,1	6,3	6,5	6,2	5,6	4,7	3,9	5,1			
		Karwendelbach		4,6	5,1	5,2	5,8	6,4	6,6	6,6	6,8	7,0	6,4	6,0	4,6	7,0	06.09.	8,3	25.08.1994
57	=	Scharnitz (Weidach)		0,6	0,5	1,1	2,5	4,8	5,5	6,1	6,2	4,9	4,3	1,4	0,8	0,5	17.02.	- 0,3	08.01.1985
		201095 Z2027	TM	3,2	3,0	4,2	5,5	6,8	7,5	7,8	8,1	7,2	6,2	4,5	3,3	5,6			
		Isar		4,8	6,1	8,4	9,5	10,3	11,4	11,3	11,6	11,0	8,6	7,2	5,1	11,6	06.08.	14,4	05.08.1994
61		Pertisau (Seepegel)		3,6	2,9	3,7	3,4	6,2	11,8	14,0	15,0	11,4	9,0	5,4	4,4	2,9	15.02.	0,0	05.03.1963
		201145 F0052 F0652 Z2029	0800	4,1	3,7	4,0	4,5	9,7	13,3	15,5	16,1	13,7	10,2	7,7	4,7	8,9			
		Achensee		4,4	4,2	4,3	6,2	12,3	16,6	17,0	17,3	16,2	11,4	9,0	5,4	17,3	04.08.	22,6	12.07.1991
62	=	Biberwier (Seepegel)		3,2	2,5	3,2	3,9	8,7	14,3	16,8	17,4	12,4	9,0	3,1	2,2	2,2	05.12.	- 0,3	08.02.1998
		202507 Z2037	TM	3,9	2,8	4,6	6,1	12,2	16,4	18,2	18,7	16,1	11,1	6,7	2,5	9,9			
		Blindsee		4,4	3,6	6,0	9,4	15,7	19,9	20,1	20,1	19,4	12,8	9,6	3,4	20,1	01.07.	24,6	21.07.2007
		INNGEBIET OBERHALB DER SALZACH																	
65	=	Kajetansbrücke		0,0	0,0	0,5	1,9	4,9	6,2	8,0	8,4	5,6	4,1	0,0	0,0	0,0	01.01.	0,0	15.01.2007
		201178	TM	1,8	2,2	3,2	4,9	7,0	8,7	10,1	10,7	8,7	6,6	3,9	1,9	5,8			
		Inn		3,2	4,0	7,2	10,1	10,0	12,1	12,0	14,8	12,3	9,0	6,6	3,6	14,8	31.08.	16,6	27.07.2005
68	=	Platz-Loch		0,0	0,0	0,5	1,4	3,7	4,8	5,6	6,4	4,6	4,1	0,7	0,4	0,0	02.01.	- 0,2	25.01.2000
		202119 F0052	TM	2,7	2,9	4,0	5,1	6,5	7,9	8,3	8,6	7,3	6,2	4,2	2,7	5,5			
		Fagge		5,3	7,3	10,1	10,7	11,2	13,3	13,2	11,7	11,6	9,2	7,3	4,4	13,3	25.06.	15,7	04.08.2003
80	=	Vent (oberh. Niedertalbach)		0,0	0,0	0,0	0,0	0,0	1,5	2,5	2,2	0,4	0,0	- 0,0	- 0,0	- 0,0	14.11.	- 0,3	12.04.2001
		201350 Z0421	TM	0,3	0,3	0,3	1,2	2,8	4,4	4,7	4,7	3,3	2,9	0,6	0,0	2,1			
		Rofenache		0,8	1,4	1,5	3,9	7,1	8,8	9,6	8,7	6,6	6,6	3,5	0,4	9,6	16.07.	11,1	20.05.2007

Monats- und Jahresmittel der Wassertemperaturen mit Extremwerten

Nr.	Schreibgerät	Messstelle Mst.Nr. Fußnotencode Beob. Zeit Gewässer		Niederste Mittlere Wassertemperaturen in °C Höchste													Niederste und höchste beobachtete Wassertemperatur vor dem Berichtsjahr	
				I	II	III	IV	V	VI	VII	VIII	IX	X	XI	XII	Jahr	Datum	°C	Datum
82		Huben 201392 Z0445 Ötztaler Ache	TM	0,0 0,8 2,4	0,0 1,1 4,3	0,0 2,4 7,4	0,0 4,4 8,9	2,6 5,8 9,8	4,0 7,3 11,9	5,2 7,9 12,1	5,5 8,1 11,8	2,9 6,3 10,4	1,6 5,3 8,7	0,0 2,1 6,0	0,0 0,7 2,5	0,0 4,4 12,1	01.01. 16.07.	- 0,1 12,8	30.01.2007 14.07.2007
84	=	Tumpen 201434 Z0255 Ötztaler Ache	TM	- 0,0 0,9 3,3	0,0 1,3 5,2	0,0 3,1 8,0	0,3 5,7 10,6	3,8 7,1 10,9	5,0 8,3 12,9	6,4 9,0 12,5	6,4 9,4 12,6	4,0 7,4 11,5	2,9 6,3 10,1	0,0 2,8 6,8	0,0 0,9 2,8	- 0,0 5,2 12,9	05.01. 25.06.	- 0,2 13,8	01.01.2001 14.07.2007
88	=	Magerbach 201459 F0052 Z0280 Inn	TM	0,0 1,9 3,2	0,7 2,6 4,8	1,6 4,0 7,2	3,3 5,9 8,8	6,1 7,6 9,5	6,7 9,0 11,8	8,4 10,1 11,8	8,7 10,6 12,8	6,4 8,9 11,9	5,2 7,3 8,9	0,8 4,2 6,6	0,0 2,0 3,4	0,0 6,2 12,8	02.01. 03.08.	- 0,4 14,4	16.01.2006 08.06.1942
94	=	Innsbruck (oberh. Sill) 201525 Z1802 Inn	TM	- 0,0 2,6 4,9	1,1 3,6 6,9	2,1 5,2 9,6	4,1 7,3 11,6	7,1 8,9 10,8	7,6 10,2 13,3	8,9 11,1 12,7	9,3 11,7 14,3	6,9 9,8 13,0	5,6 8,2 10,6	0,9 4,8 8,3	0,0 2,6 4,6	- 0,0 7,2 14,3	02.01. 03.08.	- 0,1 20,8	01.02.1981 29.07.1969
98	=	St. Jodok am Brenner 201558 Schmirnbach	TM	0,1 2,6 4,3	0,0 2,4 5,6	0,2 3,6 7,5	0,6 4,9 10,2	4,0 6,6 10,6	4,9 7,9 12,8	6,3 8,6 12,6	6,5 9,2 12,9	4,2 7,4 11,6	3,2 6,0 8,8	1,2 4,0 6,9	0,2 2,8 4,4	0,0 5,5 12,9	17.02. 07.08.	- 0,4 14,8	11.02.1986 04.08.2003
100	=	Puig 201574 Z0457 Sill	TM	0,0 2,7 4,4	0,0 2,7 6,0	0,0 3,9 7,9	0,5 5,4 10,4	3,8 7,0 11,1	5,3 8,7 14,0	7,0 9,5 13,9	6,9 10,0 13,6	5,0 8,1 12,2	4,0 6,6 9,1	1,2 4,3 7,3	0,0 2,9 4,6	0,0 6,0 14,0	02.01. 25.06.	- 0,1 15,1	24.12.2003 26.07.2006
102	=	Krössbach 202283 Ruetz	TM	0,6 1,4 2,6	0,4 1,4 3,7	0,5 2,3 7,5	0,2 4,6 11,5	2,7 6,2 11,0	4,3 7,7 13,4	5,9 8,6 13,5	5,6 9,1 13,1	3,4 7,0 12,0	2,4 5,6 9,4	0,6 3,0 6,9	0,5 1,7 3,4	0,2 4,9 13,5	07.04. 11.07.	0,0 15,3	19.12.2007 14.07.2007
104	=	Innsbruck-Reichenau 201624 Z2031 Sill	TM	0,2 2,6 3,9	0,9 2,9 6,1	1,3 4,4 7,9	2,4 6,3 10,6	4,8 8,1 12,3	6,2 9,8 15,1	8,1 10,7 14,4	7,9 11,2 14,5	6,0 9,0 12,9	4,7 7,2 9,7	1,2 4,6 7,8	0,6 3,0 4,6	0,2 6,7 15,1	02.01. 25.06.	- 0,2 16,2	06.01.1995 04.08.1994
108	=	Jenbach-Rotholz 201681 Z2033 Inn	TM	0,4 3,4 4,8	2,1 4,1 6,8	2,8 5,5 9,1	4,5 7,5 10,8	7,7 9,2 10,7	8,0 10,6 13,3	9,5 11,7 13,3	9,8 12,3 14,3	8,0 10,4 13,5	6,4 8,8 10,8	1,6 5,4 8,5	0,5 3,4 5,0	0,4 7,7 14,3	03.01. 03.08.	- 0,1 15,1	02.01.2002 21.07.2007
113		Mayrhofen 201749 F0072 S0064 Ziller	TM	0,0 2,9 3,9	0,8 3,0 6,0	1,1 3,7 7,1	2,1 5,1 9,3	4,7 7,0 10,7	6,1 8,3 13,3	8,6 9,4 11,5			5,2 7,1 9,1	1,0 5,4 7,8	0,5 3,6 5,5	0,0 13,3	02.01. 21.06.	- 0,4 15,2	16.04.1999 03.08.2003
115	=	Zell am Ziller-Zellbergeben 201756 Z0412 Ziller	TM	0,0 3,1 5,0	0,9 3,3 7,4	1,2 4,1 9,7	2,4 5,6 10,5	5,0 7,6 11,0	6,6 8,9 14,2	7,8 9,7 13,1	8,1 10,1 14,7	5,9 9,3 14,2	4,9 7,8 10,0	1,4 5,9 8,8	0,4 4,0 5,9	0,0 6,6 14,7	02.01. 03.08.	0,0 17,2	06.01.2006 24.08.2003
118	=	Hart im Zillertal 201780 Z0620 Ziller	TM	1,5 3,6 6,0	1,8 4,0 7,7	2,0 4,8 10,0	2,8 6,2 11,3	5,6 7,9 10,8	7,3 9,7 15,0	8,5 10,7 13,7	8,7 11,0 15,3	6,5 10,0 14,5	5,8 8,4 10,5	2,3 6,2 9,6	1,3 4,3 5,9	1,3 7,2 15,3	29.12. 03.08.	0,0 16,5	16.01.2006 17.08.2003
120	=	Rattenberg 201814 Z0457 Inn	TM	- 0,3 3,0 4,8	1,6 3,7 6,5	2,0 5,0 8,5	3,6 7,0 10,8	7,0 8,8 10,6	7,7 10,3 13,5	9,0 11,3 12,9	9,4 11,8 14,2	7,5 10,0 13,1	5,7 8,2 10,6	1,1 5,1 8,2	0,0 3,0 4,6	- 0,3 7,3 14,2	03.01. 03.08.	- 0,1 15,3	26.01.2000 21.07.2007
126		Bruckhäusl 201863 Z0492 Brixentaler Ache	TM	0,0 1,9 4,1	0,0 2,2 5,8	0,0 3,6 8,5	1,0 5,6 10,8	5,0 8,2 12,6	7,2 11,8 18,1	9,1 13,2 18,0	9,3 13,6 17,9	6,2 10,7 16,4	4,5 8,0 11,7	0,2 4,5 8,4	0,0 2,0 4,3	0,0 7,1 18,1	01.01. 29.06.	0,0 20,2	26.01.2007 27.07.2006
130	=	Kaiserwerk 201897 Weißache	TM	0,9 4,3 6,1	2,1 4,6 7,5	1,3 5,1 9,6	3,2 6,6 11,0	6,1 10,1 15,5	9,1 13,2 18,0	10,8 13,8 18,0	10,5 13,8 17,2	7,7 11,5 15,3	6,5 9,3 12,3	2,3 6,4 9,8	1,7 4,1 5,7	0,9 8,6 18,0	02.01. 23.06.	- 0,2 19,0	01.02.1999 20.06.2007
131		Kufstein (Bahnhofsbrücke) 201905 Z0580 Inn	TM	0,5 3,3 4,8	2,2 4,0 6,4	2,9 5,4 8,4	4,7 7,4 10,2	8,0 9,5 10,8	8,4 11,0 13,8	9,8 12,1 13,8	10,2 12,6 14,4	8,4 10,8 14,2	6,7 9,1 11,0	2,3 5,8 8,7	1,1 3,7 5,3	0,5 7,9 14,4	04.01. 03.08.	- 0,3 17,0	15.12.2001 13.08.1928
133		Thiersee (Seepegel) 202242 Thiersee	TM	1,9 2,9 3,9	3,2 4,1 5,5	2,9 5,0 7,5	5,9 8,9 15,1	11,8 17,1 22,8	18,1 20,9 25,2	18,6 21,7 25,2	19,4 21,9 25,0	13,5 18,0 24,1	9,6 12,8 15,7	4,3 8,1 12,1	2,7 3,7 5,0	1,9 12,1 25,2	02.01. 23.06.	0,9 27,0	16.01.2006 26.07.2006
135	=	Rettenschöß 201830 Z1791 Walchentaler Bach	TM	1,4 4,5 5,8	2,1 4,7 7,3	2,4 5,5 8,2	4,2 6,9 11,0	6,8 10,2 15,3	8,3 12,0 17,1	9,4 11,9 17,3	9,1 11,5 16,2	6,9 9,9 13,9	5,9 8,4 10,8	3,8 6,2 9,1	2,4 4,7 6,5	1,4 8,0 17,3	02.01. 01.07.	- 0,1 18,2	21.11.2005 07.08.2003
139		Kitzbühel (Seepegel) 202556 Schwarzsee	TM	3,5 3,6 3,9	2,6 3,8 4,3	3,5 4,9 7,6	6,0 9,2 13,9	12,5 17,5 21,1	18,3 21,3 25,6	18,9 22,3 25,8	20,1 22,4 25,2	13,5 18,3 23,3	10,2 12,9 14,6	3,7 7,5 10,6	3,6 4,0 4,3	2,6 12,3 25,8	11.02. 01.07.	0,9 27,5	30.03.2006 27.07.2006
141	=	St. Johann in Tirol 201939 Kitzbüheler Ache	TM	0,1 2,4 4,5	0,0 2,7 6,7	0,1 3,9 9,3	1,1 5,7 10,9	5,1 8,5 14,1	7,6 12,4 19,2	9,6 13,5 19,6	9,6 13,7 18,6	6,9 11,3 17,0	5,4 8,7 12,6	0,2 5,2 10,0	0,2 2,3 4,9	0,0 7,5 19,6	17.02. 01.07.	- 0,1 24,5	01.02.1996 27.08.2003
142	=	Almdorf 201947 Z0168 Fieberbrunner Ache	TM	0,0 2,3 4,1	0,0 2,4 5,3	0,2 3,5 7,8	1,2 5,1 9,9	4,7 8,1 13,8	7,1 11,5 17,5	9,5 12,4 17,7	8,9 12,4 16,6	5,8 9,9 14,8	4,5 7,7 11,1	0,0 4,6 9,0	0,0 2,3 4,4	0,0 6,9 17,7	01.01. 01.07.	- 0,1 21,9	22.12.2006 13.08.2003
144	=	Kössen-Hütte 202382 Z2034 Großache	TM	0,8 3,6 5,3	1,4 4,0 6,6	1,4 4,9 8,5	3,0 6,4 10,9	5,7 9,1 14,3	8,0 12,6 17,8	9,7 13,3 18,3	9,9 13,4 17,5	7,1 11,1 15,8	6,1 9,0 12,1	2,0 6,1 9,7	1,2 3,8 5,6	0,8 8,1 18,3	02.01. 01.07.	- 0,1 19,0	22.12.1999 04.08.2003

Monats- und Jahresmittel der Wassertemperaturen mit Extremwerten

Nr.	Schreibgerät	Messstelle Mst.Nr. Fußnotencode Beob. Zeit Gewässer		Niederste Mittlere Wassertemperaturen in °C Höchste													Niederste und höchste beobachtete Wassertemperatur vor dem Berichtsjahr	
				I	II	III	IV	V	VI	VII	VIII	IX	X	XI	XII	Jahr	Datum	°C	Datum
SALZACHGEBIET																		
147	=	Wald i. Pzg. 203026 Z2091 Salzach	TM	- 0,3 0,9 2,6	- 0,4 0,8 3,7	- 0,1 2,0 7,3	0,2 3,7 9,2	2,8 5,7 10,5	4,2 8,3 14,2	5,8 9,5 14,0	6,9 10,3 14,1	5,0 8,4 12,3	3,6 6,7 9,9	- 0,4 3,9 7,9	- 0,5 1,6 3,7	- 0,5 5,2 14,2	28.12. 25.06.	- 0,5 17,8	10.01.2006 06.08.1994
153	=	Mittersill 203075 F0600 Z0321 Salzach	TM	0,5 2,2 4,7	0,1 2,6 6,7	0,1 4,1 9,3	2,3 5,8 10,6	4,7 7,3 11,2	6,0 9,5 14,5	8,0 10,6 14,6	8,0 11,1 14,8	5,4 8,8 13,2	4,0 7,0 10,1	0,2 4,3 8,2	0,1 2,1 4,1	0,1 6,3 14,8	13.02. 03.08.	- 0,5 16,7	20.03.1985 21.06.2000
158	=	Zell am See (Seepegel) 203117 F0605 Z2092 Zeller See	TM	1,0 1,8 2,8	2,8 3,9 5,1	3,5 4,2 7,6	4,5 6,5 12,3	8,4 13,9 18,3	16,8 19,1 23,0	18,1 20,3 23,3	19,0 20,5 22,9	14,2 17,7 21,6	11,3 13,2 15,0	6,2 9,3 12,3	3,7 5,0 6,4	1,0 11,3 23,3	02.01. 01.07.	- 0,5 27,4	04.03.2005 08.07.1957
167	=	Bad Hofgastein 203208 Z0905 Gasteiner Ache	TM	1,0 3,4 5,7	0,9 3,3 7,5	1,8 4,4 10,8	3,1 6,1 11,8	4,1 6,2 9,8	4,3 7,9 12,4	7,2 9,1 11,7	7,0 9,3 12,9	5,0 7,9 11,8	4,2 6,6 9,0	2,6 5,0 7,6	1,4 3,8 5,7	0,9 6,1 12,9	17.02. 14.08.	- 0,2 15,3	11.01.2006 27.07.2003
171	=	Wagrain 203232 Kleinarler Ache	TM	- 0,5 1,9 3,8	- 0,5 1,8 5,3	- 0,4 2,7 7,6	0,5 4,8 10,2	4,4 7,4 11,9	6,1 9,8 14,3	7,7 10,7 14,8	7,7 11,0 14,8	5,8 9,3 13,8	4,9 7,3 10,0	2,1 5,2 8,9	0,1 3,0 4,9	- 0,5 6,2 14,8	02.01. 01.07.	- 0,5 16,3	22.12.2004 21.07.2003
174	=	Schwaighofbrücke 203265 Z1730 Lammer	TM	0,4 3,3 4,8	0,4 3,2 5,8	0,8 4,1 7,9	2,2 5,7 10,3	5,1 8,9 14,5	7,6 11,7 17,0	9,5 12,1 17,5	8,9 12,0 16,1	6,0 9,9 14,5	5,3 7,9 10,6	1,2 5,4 9,3	0,3 3,2 5,0	0,3 7,3 17,5	20.12. 01.07.	0,0 18,3	03.11.2006 20.06.2007
176	=	Obergäu 203307 Lammer	TM	0,0 3,1 4,8	0,3 3,4 6,2	0,9 4,7 8,5	2,7 6,5 10,9	5,7 8,2 11,8	7,0 9,3 14,5	8,5 10,9 16,3	8,2 12,0 17,3	6,5 10,4 16,0	5,4 8,2 10,4	1,9 5,8 9,8	1,0 3,5 5,5	0,0 7,2 17,3	03.01. 07.08.	- 0,4 18,9	14.01.1980 21.07.2007
178	=	Golling 203323 Z1073 Salzach	TM	0,6 2,9 4,6	1,4 3,3 5,6	3,0 4,7 7,9	4,6 6,4 9,3	6,7 8,1 9,8	7,4 9,7 13,0	8,3 10,6 13,4	8,7 11,2 13,8	7,1 9,5 13,0	5,9 7,5 9,2	2,6 5,3 7,9	1,3 3,4 5,0	0,6 6,9 13,8	03.01. 07.08.	- 0,3 15,3	13.01.2006 19.07.2007
185	=	Salzburg 203398 F0600 F0714 Z1309 Salzach	TM	1,5 3,6 5,4	2,4 4,3 6,8	3,5 5,4 8,2	5,2 7,3 10,0	7,5 9,3 11,1	8,2 11,2 14,8	9,7 12,2 15,0	10,0 12,6 15,2	8,2 10,6 14,0	6,9 8,8 10,4	3,1 6,2 9,2	1,3 3,9 5,5	1,3 8,0 15,2	31.12. 07.08.	- 0,2 16,8	04.01.1993 05.08.1986
188		Wallersee (Haltestelle) 203448 0800 Wallersee		0,2 1,9 4,2	2,8 3,5 5,2	3,2 4,6 5,8	4,8 7,3 10,8	9,8 14,8 19,9	18,6 20,7 24,0	18,6 21,1 24,0	19,4 21,4 23,8	14,0 17,9 21,8	11,2 13,1 14,8	6,1 9,4 12,0	2,7 4,9 6,6	0,2 11,7 24,0	02.01. 23.06.	- 0,2 31,2	22.02.1985 07.07.1957
192	=	Viehhofen 203463 Z2095 Saalach	TM	- 0,4 1,9 4,0	- 0,4 1,8 5,4	0,0 3,1 7,5	0,3 4,5 9,1	3,8 7,1 12,7	5,4 10,5 17,3	7,7 11,8 17,2	7,8 12,0 16,3	5,8 10,2 15,1	4,5 7,4 10,6	0,0 4,2 8,0	- 0,3 2,0 4,4	- 0,4 6,4 17,3	16.02. 29.06.	- 0,5 18,7	13.12.2001 26.07.2006
195	=	Weißbach 203497 F0600 Z0623 Saalach	TM	- 0,4 3,0 5,2	- 0,4 3,1 6,4	1,1 4,5 8,6	2,6 6,1 10,1	5,4 8,1 11,7	7,2 10,4 15,3	8,7 11,6 15,4	8,8 12,3 16,0	6,4 10,5 16,1	5,2 8,1 11,1	- 0,3 4,7 9,1	- 0,4 2,9 5,2	- 0,4 7,1 16,1	03.01. 06.09.	- 0,5 20,1	28.01.1998 21.07.2006
199	=	Siezenheim 203570 Saalach	TM	1,2 4,1 6,1	2,1 4,7 8,0	2,9 5,6 8,7	4,6 7,3 9,7	7,3 9,4 12,2	8,5 11,8 16,1	9,4 12,9 17,0	9,8 13,2 17,1	8,7 11,5 16,2	7,2 9,5 11,7	3,8 6,8 9,5	3,1 4,8 6,4	1,2 8,5 17,1	03.01. 07.08.	0,1 19,6	25.12.2003 13.08.2003
202	=	Oberndorf 203539 F0700 F0701 Z0620 Salzach	TM	1,3 4,1 6,2	2,2 4,8 8,4	3,8 5,9 9,2	5,5 7,8 10,0	8,2 10,0 11,9	8,9 11,9 15,3	10,0 12,9 15,2	10,3 13,3 15,6	8,7 11,3 14,9	6,5 9,2 11,6	3,1 6,2 10,0	1,1 3,9 5,6	1,1 8,4 15,6	30.12. 07.08.	- 0,5 19,0	13.02.2006 25.07.1929
203	=	Holzöster 204537 Z0168 Holzöstersee	TM	1,0 2,0 3,8	2,4 4,0 7,0	4,6 6,0 7,8	7,6 10,7 15,4	11,4 18,0 23,2	19,0 22,2 25,4	19,6 22,6 25,0	20,4 22,5 25,0	12,6 17,7 23,0	9,5 12,2 14,8	2,0 7,2 12,0	1,2 2,6 4,3	1,0 12,3 25,4	02.01. 25.06.	- 0,1 28,0	31.12.1996 28.07.2006
205		Au-St.Georgen bei Salzburg 203547 F0660 Z0444 Moosache	1600	0,8 3,2 5,2	1,6 4,3 7,6	4,0 6,3 10,5	6,8 10,2 14,6	12,0 15,3 20,2	14,6 18,3 21,6	15,4 16,2 21,4	15,6 18,4 20,9	10,8 14,5 20,0	7,6 10,9 13,8	3,4 7,0 10,0	0,0 3,4 5,4	0,0 10,8 21,6	31.12. 25.06.	- 0,5 25,2	17.02.1985 29.07.1969
207		Ettenau 204560 Salzach	TM	1,2 3,7 5,4	1,8 4,2 6,4	3,8 5,6 8,0	5,4 7,7 9,8	8,4 9,5 10,8	9,0 11,4 14,4	10,1 12,8 14,8	11,0 13,4 15,4	9,0 11,5 14,6	7,3 9,2 11,0	3,4 6,4 9,0	1,2 4,0 5,4	1,2 8,3 15,4	03.01. 08.08.	- 0,2 17,4	31.12.1996 20.07.2007
208		Ach 206847 Salzach	TM	2,0 4,2 5,9	2,4 5,2 8,0	3,8 6,3 10,5	5,6 8,5 11,3	8,6 10,7 13,3	9,5 12,7 16,2	10,7 13,9 17,1	11,0 14,4 17,2	9,2 12,4 16,9	7,6 10,0 12,2	3,6 7,0 10,5	1,3 4,4 6,0	1,3 9,1 17,2	30.12. 07.08.	- 0,5 18,0	27.01.2000 16.07.2007
INNGEBIET UNTERHALB DER SALZACH																		
209	=	Perwang Strandbad 204131 Grabensee	TM	2,7 3,4 4,1	2,3 4,1 6,9	4,1 5,5 8,2	5,6 8,7 14,4	11,3 16,6 22,9	18,6 22,1 26,3	19,0 22,2 27,3	19,8 22,5 26,1	13,7 18,7 24,5	11,4 13,5 15,4	5,3 9,5 12,7	1,5 4,3 6,6	1,5 12,6 27,3	30.12. 02.07.	0,5 29,7	14.02.2006 05.08.2003
210		Österlehen 206623 0700 Enknach		0,0 3,2 5,0	0,0 3,6 8,0	2,0 4,9 8,0	3,0 8,1 13,0	8,0 12,8 17,7	13,0 16,5 20,0	14,0 16,2 19,0	13,0 16,1 19,0	7,0 12,0 17,0	7,0 9,7 12,0	1,0 6,2 10,0	0,0 2,6 5,0	0,0 9,3 20,0	03.01. 23.06.	- 0,5 21,0	09.01.2003 06.08.2003
211	=	Mattsee (Seepegel) 203604 F0651 Niedertrumer See	TM	1,2 2,6 3,4	1,5 3,1 5,6	3,7 4,8 7,6	4,4 7,6 15,5	9,3 16,2 22,0	18,7 21,6 27,9	19,2 22,2 27,9	20,1 22,4 26,7	14,0 18,6 25,4	10,7 13,4 16,1	6,3 9,6 13,0	1,5 5,3 7,1	1,2 12,3 27,9	04.01. 25.06.	0,0 29,8	10.02.2005 27.07.2006

Monats- und Jahresmittel der Wassertemperaturen mit Extremwerten

Nr.	Schreibgerät	Messstelle Mst.Nr. Fußnotencode Beob. Zeit Gewässer	Niederste Mittlere Wassertemperaturen in °C Höchste														Niederste und höchste beobachtete Wassertemperatur vor dem Berichtsjahr	
			I	II	III	IV	V	VI	VII	VIII	IX	X	XI	XII	Jahr	Datum	°C	Datum
212	=	Obertrum (Seepegel) 203612 TM Obertrumer See	1,5 2,9 4,0	1,1 3,4 6,1	3,2 4,8 9,9	4,2 8,2 14,2	10,4 17,0 22,9	18,5 21,8 26,7	18,6 22,0 26,8	18,8 22,1 25,9	13,2 18,4 24,6	10,3 13,1 16,1	5,7 9,2 12,8	2,6 4,9 6,8	1,1 12,3 26,8	14.02. 02.07.	0,2 28,9	26.01.2005 27.07.2006
214	=	Laimhausmühle 204586 TM Mattig	2,5 3,4 4,1	3,0 4,4 6,8	3,8 5,5 8,8	5,5 8,9 14,6	11,3 16,4 23,4	18,0 21,8 27,4	17,2 21,5 27,5	18,2 21,7 26,3	12,6 17,5 24,8	9,5 12,9 15,3	5,1 8,7 12,3	1,9 4,2 6,3	1,9 12,2 27,5	31.12. 03.07.	- 0,2 30,0	28.01.2005 07.07.1957
225	=	Furth (Bundesstraße) 206078 S0040 TM Schwemmbach	1,2 2,9 7,0	2,8 4,5 7,0	3,0 5,9 8,5	5,6 8,3 10,4	8,0 11,9 18,3	14,0 17,1 20,0	14,0 16,8 19,2		9,8 13,1 17,8	7,0 10,7 12,8	3,1 6,7 9,6	0,0 2,9 4,6	0,0 20,0	31.12. 25.06.	0,0 25,2	17.01.2005 04.08.1984
226	=	Furth (Ort) 206086 TM Schalchener Brunnbach	4,7 6,7 8,4	4,3 6,9 9,7	5,1 7,4 11,1	5,8 8,7 12,4	7,8 10,2 13,9	8,7 11,2 13,6	10,4 11,4 12,9	10,0 11,5 12,9	8,1 10,3 13,3	7,3 9,4 11,4	5,8 7,9 11,0	4,5 6,6 8,5	4,3 9,0 13,9	17.02. 27.05.	0,8 19,7	17.01.1979 09.06.1979
227	=	Jahrsdorf 204677 TM Mattig	2,1 4,2 6,0	1,8 5,5 8,7	3,3 6,6 11,1	6,0 8,9 11,5	10,3 14,2 18,8	12,3 16,4 20,7	13,8 15,8 20,4	13,8 15,5 17,4	9,2 12,3 16,8	8,0 10,6 13,3	3,0 7,3 10,8	1,1 4,4 6,3	1,1 10,1 20,7	30.12. 23.06.	0,0 21,1	28.12.1976 08.05.1961
233	=	Mamling 204719 TM Ach	4,5 6,3 7,7	5,1 6,8 9,3	4,4 6,9 11,1	6,0 9,6 12,4	9,3 11,8 16,5	11,5 14,1 17,5	13,0 14,8 18,3	12,9 14,8 17,9	10,6 13,4 17,1	9,2 12,1 14,6	4,7 9,2 12,9	4,2 7,2 9,3	4,2 10,6 18,3	20.12. 04.07.	0,2 19,5	15.01.1968 19.07.2007
237		Haging 204750 1100 Antiesen	1,0 3,3 5,4	1,0 4,1 7,0	2,8 5,5 8,0	6,0 8,6 12,2	9,4 12,9 18,2	12,4 16,2 19,2	13,8 16,6 21,2	13,2 17,0 20,0	9,8 13,4 18,6	7,6 10,5 13,2	3,6 7,2 11,2	0,2 3,7 5,8	0,2 9,9 21,2	31.12. 31.07.	- 0,4 24,4	17.12.1991 22.06.2000
239	=	Schärding (Schreibpegel) 206201 F0150 TM Inn	0,8 3,2 5,2	2,6 4,4 6,8	4,8 6,1 7,8	6,7 9,0 10,9	9,6 11,7 13,2	11,3 13,5 16,7	11,9 14,8 19,3	15,0 17,8 19,3	10,2 13,9 19,2	8,0 10,7 12,5	2,8 7,1 9,5	1,3 3,7 5,0	0,8 9,7 19,3	06.01. 31.07.	- 0,2 19,6	30.12.1996 20.07.1976
241		Pram 206102 Z2080 TM Pram	0,0 2,3 5,2	0,0 2,8 7,0	0,0 4,2 8,1	3,7 7,8 12,5	9,8 12,7 16,1	10,8 15,1 18,0	13,0 15,6 18,0	10,1 14,9 18,0	6,8 11,8 17,6	6,0 9,3 12,2	1,6 5,5 9,2	0,0 2,5 5,2	0,0 8,7 18,0	04.01. 02.08.	0,0 22,4	26.01.2007 09.08.1992
243		Winertsham (Steg) 206326 F0663 TM Pram	0,0 2,3 5,2	0,2 3,3 6,9	2,2 4,7 8,5	4,2 8,8 12,0	10,2 13,7 17,8	13,2 16,7 20,0	14,8 17,1 19,6	14,2 17,1 20,0	9,6 13,2 17,4	7,6 9,8 11,8	2,0 6,3 9,2	0,0 3,1 5,0	0,0 9,7 20,0	01.01. 26.06.	0,0 23,2	22.12.2007 23.07.1983
248	=	Pramerdorf 204867 F0661 TM Pram	- 0,1 2,3 4,8	0,1 3,6 7,3	2,5 5,4 9,1	4,8 9,4 12,8	10,5 14,7 21,3	14,4 18,5 22,8	15,1 18,6 23,3	14,1 18,5 23,2	9,6 14,2 20,3	7,3 10,1 12,8	2,1 6,3 10,1	- 0,2 2,9 5,2	- 0,2 10,4 23,3	29.12. 03.07.	- 0,2 28,0	05.03.1993 03.07.1976

DONAUGEBIET ZWISCHEN INN UND TRAUN

250	=	Engelhartszell 207027 F0152 Z0644 TM Donau	1,5 3,4 5,1	3,2 4,6 6,8	4,9 6,2 7,3	7,3 9,5 11,4	11,4 13,2 14,7	13,8 15,1 17,3	14,2 16,2 17,9	15,6 16,6 17,7	11,9 14,8 17,3	9,3 11,4 12,5	3,8 7,5 9,4	1,9 4,0 4,9	1,5 10,2 17,9	07.01. 03.07.	0,0 21,4	27.01.2006 08.08.2003
251	=	Oberkappel 204875 TM Ranna	0,5 3,0 4,8	0,2 3,4 6,1	2,2 4,5 7,1	3,0 7,2 11,2	6,8 10,8 16,0	9,2 13,6 17,2	11,6 14,4 18,0	11,2 14,4 17,6	6,6 11,0 16,1	4,8 8,1 11,6	0,4 5,1 9,4	0,0 2,5 4,2	0,0 8,2 18,0	29.12. 30.07.	- 0,5 19,3	01.01.2002 19.07.2007
252	=	Koblmühle 206771 TM Kleine Mühl	1,2 4,3 6,7	1,0 4,3 7,8	3,5 5,6 8,8	4,0 8,4 12,9	7,8 12,2 18,7	10,2 15,4 20,2	12,9 16,4 20,6	12,3 16,1 19,9	7,1 12,3 17,4	5,4 9,1 12,4	1,9 6,0 9,3	0,2 3,0 5,0	0,2 9,4 20,6	29.12. 03.07.	- 0,2 22,4	25.01.2000 20.07.2007
253	=	Obermühl 204883 TM Kleine Mühl	0,2 2,4 4,4	0,1 2,9 5,6	2,3 4,7 7,1	3,4 7,6 10,6	7,9 11,6 17,1	10,8 15,2 18,9	13,2 16,2 19,5	13,1 16,3 19,3	8,2 12,4 17,2	5,5 8,6 11,0	1,7 5,2 7,3	0,1 2,3 4,1	0,1 8,8 19,5	17.02. 03.07.	- 0,5 24,5	09.01.2006 22.08.2003
257	=	Hartmannsdorf 204925 F0606 TM Steinerne Mühl	0,2 2,4 4,4	0,0 2,6 5,6	1,6 4,0 6,4	3,0 6,8 9,8	7,1 10,7 15,9	9,9 14,2 18,2	12,2 15,2 18,7	12,0 15,0 17,9	6,8 11,4 16,3	4,5 8,0 10,7	0,5 4,8 8,3	0,1 2,1 4,0	0,0 8,1 18,7	17.02. 03.07.	- 0,5 21,0	25.02.2004 22.07.2003
258	=	Teufelmühle 204933 Z2071 TM Große Mühl	- 0,5 1,7 4,0	- 0,3 2,2 5,7	1,1 3,6 6,1	2,3 6,7 10,4	6,7 11,3 18,8	9,9 15,3 20,9	12,4 16,6 21,9	11,9 16,4 20,5	6,6 12,0 18,5	4,2 8,0 11,2	0,5 4,6 8,3	- 0,0 2,3 4,5	- 0,5 8,4 21,9	03.01. 03.07.	- 0,5 26,4	26.01.2007 08.07.1957
260	=	Aschach an der Donau (Agentie) 207043 F0153 Z0130 TM Donau	1,0 3,2 5,1	2,8 4,4 6,8	5,5 6,3 7,2	6,5 9,7 11,9	11,9 14,0 15,5	14,7 16,2 18,4	14,4 17,2 19,4	16,0 17,8 19,7	11,6 15,2 18,8	9,6 11,5 12,6	3,1 7,7 9,6	2,0 4,1 5,0	1,0 10,6 19,7	01.01. 08.08.	- 0,3 22,0	28.01.2006 05.08.1994
265	=	Kropfmühle 205054 TM Aschach	0,7 3,0 5,2	0,3 4,0 7,2	2,4 4,9 8,8	4,2 8,9 12,5	9,8 14,4 20,4	14,1 18,5 23,1	15,7 19,0 23,4	15,2 19,1 23,2	9,8 14,6 21,7	6,8 10,2 12,8	3,0 6,5 9,5	0,2 3,2 4,7	0,2 10,5 23,4	31.12. 03.07.	- 0,5 28,0	02.02.2006 18.07.2007
268		HWR-Becken Leithen (Ausfluß) 206565 0700 Trattnach	0,8 3,2 5,5	1,0 3,5 7,0	1,8 4,5 7,0	4,2 7,1 8,8	7,5 11,1 14,8	11,3 14,5 17,0	12,6 14,7 17,5	12,5 15,1 18,2	7,5 11,8 16,0	5,9 9,0 11,8	2,1 6,0 9,2	0,6 3,3 5,5	0,6 8,7 18,2	31.12. 02.08.	0,0 20,6	24.01.2004 10.08.1992
269	=	Strötting 204974 S0035 TM Trattnach	0,1 2,8 5,2	0,1 3,3 6,8	1,8 4,7 7,5	3,9 7,7 11,2	8,6 12,1 15,8	13,2 15,7 18,4	13,3 15,8 18,2	13,7 16,1 18,3	8,7 12,5 16,8	7,3 9,9 12,4	2,5 6,8 10,9	0,3 3,6 6,1	0,1 9,3 18,4	04.01. 26.06.	- 0,2 20,4	28.01.1998 20.07.2007
271	=	Grieskirchen 205013 TM Trattnach	0,2 3,2 6,6	0,5 4,3 8,0	2,2 6,0 11,2	4,4 9,8 14,6	10,3 15,7 22,3	13,9 20,0 25,5	15,5 19,8 25,2	15,0 20,0 24,2	10,9 15,5 22,1	7,6 11,2 14,7	2,3 6,9 11,1	- 0,2 3,1 5,7	- 0,2 11,3 25,5	30.12. 23.06.	- 0,5 26,6	20.12.2002 20.07.2007

Monats- und Jahresmittel der Wassertemperaturen mit Extremwerten

Nr.	Schreibgerät	Messstelle Mst.Nr. Fußnotencode Beob. Zeit Gewässer	Niederste Mittlere Wassertemperaturen in °C Höchste														Niederste und höchste beobachtete Wassertemperatur vor dem Berichtsjahr	
			I	II	III	IV	V	VI	VII	VIII	IX	X	XI	XII	Jahr	Datum	°C	Datum
274		Bad Mühllacken 205062 TM Pesenbach	0,0 1,2 4,0	0,0 1,8 5,4	0,9 3,7 6,0	2,5 6,9 10,3	8,0 11,5 16,6	10,4 15,6 19,1	13,8 16,4 19,1	12,5 16,2 19,9	7,8 12,2 17,2	4,9 8,4 11,2	0,5 5,0 8,0	0,0 1,9 4,5	0,0 8,4 19,9	02.01. 02.08.	- 0,2 21,2	12.02.2006 20.07.2007
275	=	Zwettl an der Rodl 206656 Z0280 TM Große Rodl	- 0,1 2,0 4,4	- 0,2 2,5 5,9	1,4 3,8 6,9	2,2 6,5 10,3	6,1 10,5 16,7	8,7 13,7 19,0	11,2 14,4 19,1	10,5 14,2 18,2	6,1 10,8 16,3	5,1 8,8 11,9	0,9 5,6 10,3	- 0,1 2,6 5,3	- 0,2 8,0 19,1	17.02. 03.07.	- 0,5 23,5	17.01.2005 09.08.1992
276		Zwettl an der Rodl (Gemeindeamt) 206664 TM Diestlbach	- 0,1 2,0 3,8	- 0,1 2,2 5,2	1,9 3,7 5,1	3,3 6,1 8,2	7,4 9,7 13,6	9,4 13,0 15,8	11,0 13,8 16,0	11,3 13,8 15,6	6,7 10,4 14,9	4,8 7,3 9,8	1,1 4,4 7,9	- 0,1 1,7 3,4	- 0,1 7,3 16,0	03.01. 03.07.	- 0,2 18,8	11.02.2006 21.08.1992
277	=	Rottenegg 205088 TM Große Rodl	0,3 2,6 5,5	0,3 3,1 6,8	1,8 5,0 8,3	3,2 8,2 11,8	8,1 12,7 19,5	11,0 16,5 21,2	13,5 17,1 22,1	12,7 17,0 20,8	8,1 13,0 18,9	5,2 9,2 12,6	1,3 5,9 10,6	0,4 3,0 5,2	0,3 9,4 22,1	03.01. 03.07.	- 0,3 23,1	21.11.2004 20.07.2007
279	=	Linz 207068 F0157 F0658 Z1983 TM Donau	1,4 3,2 5,2	3,2 4,4 6,9	5,1 6,4 7,3	7,1 9,9 12,2	11,9 14,0 15,9	14,6 16,3 18,8	14,4 17,3 19,9	15,4 17,8 19,8	11,8 15,4 19,1	9,6 11,6 12,6	4,0 7,7 9,9	1,9 3,7 4,6	1,4 10,6 19,9	05.01. 03.07.	0,0 24,9	27.01.2006 16.08.1998
280	=	Asberg 205096 Z0444 TM Großer Haselbach	0,3 2,9 6,2	0,2 3,6 7,8	2,0 5,0 9,6	2,8 7,7 12,4	7,1 11,4 17,9	9,5 14,8 19,6	12,2 15,5 20,1	11,3 15,6 19,8	7,7 12,3 18,3	5,7 9,5 13,0	1,7 6,3 11,1	0,2 3,4 6,1	0,2 9,0 20,1	16.02. 03.07.	- 0,3 22,0	26.01.2007 10.08.1992
		TRAUNGEBIET																
281		Archkogl 210526 TM Traun	1,8 3,1 4,1	2,1 3,6 5,8	2,5 4,0 8,0	3,6 6,0 12,0	6,1 11,6 18,6	8,7 13,6 21,4	12,0 16,2 22,4	12,3 16,4 21,7	11,7 15,4 21,4	8,9 11,3 13,7	4,2 8,0 11,4	3,0 4,6 6,1	1,8 9,5 22,4	07.01. 02.07.	0,1 25,6	14.02.2006 26.07.2006
282	=	Altaussee (Seeklause) 210534 Z0786 TM Altausseer See	2,2 2,9 3,4	3,0 3,8 5,8	3,3 3,9 7,6	3,7 6,1 12,6	4,5 9,5 16,5	4,5 11,5 20,2	8,6 15,4 22,3	9,0 15,3 20,3	9,1 13,8 20,5	6,1 9,7 12,5	3,7 7,2 10,2	3,1 4,0 5,4	2,2 8,6 22,3	08.01. 02.07.	0,0 27,0	09.01.2000 22.06.2000
286	=	Obertraun 205104 TM Traun	0,8 3,7 4,9	1,2 4,0 6,3	2,5 4,9 8,4	3,8 6,6 10,0	6,6 8,7 11,7	7,2 10,6 16,6	9,0 13,1 18,1	12,0 14,8 17,1	8,0 11,7 16,6	6,3 9,1 11,4	3,0 6,3 9,6	1,7 4,1 5,7	0,8 8,1 18,1	02.01. 02.07.	- 0,5 20,6	22.02.1999 04.08.2003
287	=	Lahn 205112 TM Hallstätter See	3,9 4,6 4,9	3,4 4,2 5,2	4,0 4,6 6,9	4,8 6,7 10,7	7,0 9,6 14,3	8,5 11,9 18,5	10,7 14,2 19,5	12,0 15,1 18,9	11,1 14,5 19,7	9,6 10,8 12,5	7,6 9,0 10,0	5,3 6,6 7,7	3,4 9,3 19,7	17.02. 01.09.	0,0 25,6	29.01.2000 20.07.2007
290	=	Steeg (Seeausfluss) 205146 F0709 TM Traun	3,0 3,7 4,2	3,1 3,4 3,9	3,8 4,3 5,0	4,5 6,4 8,4	7,5 9,6 12,2	9,8 11,9 14,1	11,3 13,3 15,2	12,1 14,1 16,1	10,8 13,8 18,9	7,7 10,8 12,6	4,9 8,2 10,5	3,8 5,9 7,4	3,0 8,8 18,9	27.01. 04.09.	0,7 22,6	01.02.1981 27.07.2006
292	=	Bad Ischl (Maxquelle) 205153 TM Traun	2,3 4,2 5,1	2,4 4,4 6,7	3,6 5,2 8,7	4,6 6,9 10,4	6,9 9,3 13,9	9,0 11,4 16,4	10,8 13,4 18,4	11,8 14,3 17,9	10,4 13,5 19,1	8,1 10,5 12,7	5,0 7,8 11,0	3,4 5,6 7,0	2,3 8,9 19,1	02.01. 06.09.	0,3 21,4	13.02.2006 31.07.2002
293	=	St.Gilgen 203646 Z2098 TM Wolfgangsee (Abersee)	3,0 4,3 4,9	3,0 4,3 7,6	3,5 4,5 7,0	4,3 6,3 10,9	7,5 13,2 19,5	16,7 19,0 22,6	17,4 19,9 23,8	17,9 19,7 22,3	13,6 17,2 21,4	10,9 12,8 14,2	5,8 9,2 12,0	4,0 5,3 6,8	3,0 11,3 23,8	09.01. 03.07.	0,0 25,5	31.12.2007 27.07.2006
294		Strobl 205161 0700 St.Wolfgangsee (Abersee)	3,0 3,5 3,8	2,9 3,9 5,2	3,4 4,4 5,7	4,3 6,9 10,1	8,4 13,6 18,5	17,4 19,5 22,6	17,7 20,1 22,7	19,0 20,3 22,4	13,7 17,3 20,3	10,6 12,7 14,3	6,2 9,1 11,2	3,9 5,4 6,5	2,9 11,4 22,7	16.02. 01.07.	0,2 25,5	12.01.1987 26.07.1983
296	=	Bad Ischl (Giselabrücke) 205187 TM Ischl	1,4 3,9 5,5	1,6 4,2 6,4	2,4 5,0 7,8	4,1 7,3 10,8	7,6 12,6 18,7	13,4 17,3 22,9	12,7 16,9 23,4	12,6 17,8 22,0	10,0 14,6 20,2	8,2 11,3 13,6	3,9 7,8 10,9	3,0 5,0 6,4	1,4 10,3 23,4	02.01. 02.07.	- 0,3 24,0	05.03.1996 01.08.1994
299	=	Ebensee 205203 TM Traun	2,6 4,3 5,4	2,8 4,5 6,2	3,6 5,2 6,2	4,8 6,8 8,6	7,6 9,2 10,8	9,8 11,3 15,2	10,7 13,7 18,6	10,8 14,6 18,8	8,9 13,3 19,4	8,3 10,0 11,3	4,8 7,9 11,0	3,3 5,5 6,9	2,6 8,9 19,4	03.01. 06.09.	0,0 21,0	02.02.1991 13.08.2003
302		Ebensee (Landungssteg) 205237 F0664 Z0280 1400 Traunsee	4,6 4,9 5,4	4,0 4,8 5,7	4,3 5,0 5,8	4,5 6,6 9,5	8,1 12,0 16,8	12,1 14,7 19,7	14,4 17,0 19,4	14,4 17,1 19,9	13,0 16,0 19,6	11,0 11,9 13,2	8,0 10,0 11,4	5,4 6,9 8,0	4,0 10,6 19,9	09.02. 08.08.	0,0 23,8	10.02.1987 06.08.1994
303		Gmunden (Esplanade) 205245 F0661 Z0280 1030 Traunsee	3,4 3,9 5,0	3,0 3,0 7,2	3,4 5,0 6,8	4,8 7,5 12,0	9,3 12,4 18,0	12,6 16,5 19,7	15,4 18,0 20,6	16,4 18,1 20,6	12,8 16,5 22,0	10,5 12,4 13,8	7,4 9,5 11,6	4,0 5,9 7,4	3,0 10,9 22,0	15.02. 06.09.	0,0 24,5	01.02.2006 05.08.1994
306	=	Zell am Moos 205260 S0037 Z0130 TM Zeller See (Irrsee)	2,3 3,2 3,6	2,6 3,3 4,5	3,2 3,9 5,3	3,9 6,1 10,1	6,8 13,5 19,5	15,5 17,8 22,0	16,0 18,4 21,2	17,6 19,9 21,6	12,9 16,5 20,3	10,0 12,0 13,7	4,5 8,1 10,9	2,0 3,5 5,0	2,0 10,5 22,0	25.12. 25.06.	0,0 26,8	26.01.2007 11.08.1994
308	=	Mondsee (Limnolog.Institut) 205286 TM Mondsee	3,0 4,0 4,5	3,4 4,2 5,5	4,0 4,8 6,4	4,8 7,2 11,7	8,0 15,5 22,1	17,6 20,2 24,8	18,2 20,9 24,0	20,0 22,5 24,4	14,8 18,8 23,0	11,6 13,7 15,7	5,5 9,5 12,6	3,6 5,4 7,0	3,0 12,2 24,8	19.01. 25.06.	- 0,2 29,4	14.01.2006 27.07.2006
309	=	Fuschl 203653 TM Fuschlsee	1,9 3,3 4,2	1,8 3,2 6,6	1,8 3,8 6,9	3,4 5,6 9,6	7,3 12,7 19,3	16,6 19,6 24,1	17,6 20,2 24,5	18,4 20,2 22,9	13,8 17,4 21,8	11,1 12,9 15,1	5,7 9,2 12,3	3,8 5,1 6,7	1,8 11,1 24,5	17.02. 03.07.	0,0 26,0	19.01.2000 23.06.2002
313	=	See am Mondsee (Au) 206185 TM Seeache	2,7 3,3 4,1	2,8 3,3 4,0	3,0 3,8 5,0	4,4 5,7 8,5	7,8 12,4 17,9	14,4 19,7 23,8	15,0 19,8 23,8	18,4 21,0 24,6	13,9 17,7 21,9	10,7 13,2 15,2	5,5 9,2 12,1	3,6 5,0 6,1	2,7 11,2 24,6	30.01. 03.08.	0,0 29,9	25.03.1986 27.07.2006

Monats- und Jahresmittel der Wassertemperaturen mit Extremwerten

Nr.	Schreibgerät	Messstelle Mst.Nr. Fußnotencode Beob. Zeit Gewässer	Niederste Mittlere Wassertemperaturen in °C Höchste														Niederste und höchste beobachtete Wassertemperatur vor dem Berichtsjahr	
			I	II	III	IV	V	VI	VII	VIII	IX	X	XI	XII	Jahr	Datum	°C	Datum
316		Weißenbach am Attersee (Seepegel)	3,8	3,4	3,6	4,4	8,4	16,2	18,4	19,4	15,0	12,2	7,7	5,0	3,4	17.02.	0,0	01.04.1963
		205344 0830	4,3	4,2	4,5	6,3	12,2	18,0	20,1	20,4	18,3	13,7	10,5	6,2	11,6			
		Attersee	5,0	5,2	5,8	8,7	17,2	21,1	21,8	21,6	20,8	15,2	12,2	7,7	21,8	04.07.	24,8	21.07.2006
317		Kammer	3,0	2,6	3,2	4,0	6,8	13,4	16,8	17,6	13,8	11,5	6,6	3,5	2,6	18.02.	0,0	25.01.2006
		205351 0830	3,8	4,0	4,4	6,1	10,4	18,0	19,4	19,9	17,2	13,1	9,3	5,2	10,9			
		Attersee	5,0	5,6	6,3	8,1	15,6	21,4	21,6	22,4	20,6	14,4	11,5	7,2	22,4	02.08.	24,0	14.08.2003
318		Raudaschlsäge	4,2	3,9	4,2	4,9	6,8	13,5	18,0	18,6	14,5	10,6	7,6	4,7	3,9	18.02.	1,0	07.02.2006
		205369 0700	4,7	4,7	5,0	6,4	11,1	18,4	20,0	20,4	17,3	13,7	10,2	6,2	11,5			
		Ager	5,7	5,6	5,8	8,4	16,3	22,0	21,9	22,2	20,6	15,4	12,0	7,8	22,2	04.08.	26,1	05.08.1994
319	=	Dürnau	6,8	6,2	5,2	5,2	10,9	19,4	20,2	21,5	16,6	15,0	10,3	7,4	5,2	27.03.	1,7	17.02.2006
		206276 TM	7,2	6,8	6,4	8,6	14,3	21,9	22,7	24,0	20,4	16,1	13,2	8,8	14,2			
		Ager	7,4	7,4	7,4	10,9	19,4	25,6	26,4	27,0	23,8	17,6	15,2	10,3	27,0	12.08.	26,6	28.06.2002
322	=	Timelkam	4,3	4,2	5,4	6,3	8,0	11,8	12,9	11,1	10,7	10,4	5,5	4,4	4,2	17.02.	0,9	24.01.2006
		205393 F0502 Z0770 TM	5,7	6,5	6,8	9,1	10,7	15,1	15,4	15,5	13,1	11,1	9,1	6,7	10,4			
		Vöckla	6,8	8,8	9,7	11,7	16,3	17,7	17,4	17,2	16,8	11,9	11,2	8,4	17,7	23.06.	23,6	05.06.2003
325		Vöcklabruck	3,6	3,0	4,4	5,0	9,0	11,6	12,8	12,0	9,2	8,2	2,8	2,0	2,0	30.12.	0,0	27.01.2000
		205419 F0502 F0661 TM	5,2	5,7	5,9	7,6	11,7	14,4	14,9	14,9	12,3	10,3	7,4	4,5	9,6			
		Vöckla	6,4	8,4	8,2	11,0	15,6	16,6	16,8	16,8	16,0	12,6	10,6	6,2	16,8	31.07.	21,0	27.06.2002
326	=	Schalchham	4,6	5,1	4,6	5,3	8,9	13,7	14,1	14,0	11,9	10,6	5,2	3,7	3,7	21.12.	0,2	31.01.1982
		205427 Z0942 TM	6,0	6,9	6,4	8,4	12,9	17,5	18,1	18,7	16,0	13,3	10,0	6,4	11,7			
		Ager	7,1	9,6	8,9	12,0	18,4	21,9	22,0	21,8	20,6	15,5	13,8	8,1	22,0	01.07.	25,1	01.08.1983
327	=	Aurachkirchen	0,0	- 0,1	0,1	2,2	7,0	9,9	11,4	10,5	7,5	5,7	0,4	- 0,2	- 0,2	30.12.	0,0	26.01.2007
		205435 TM	2,5	2,9	4,7	7,8	13,4	17,0	16,7	16,8	12,8	9,4	5,6	2,7	9,4			
		Aurach	5,9	7,3	9,5	13,1	20,9	24,6	24,3	21,9	20,8	13,1	10,6	6,1	24,6	23.06.	25,4	10.08.1992
329	=	Fischerau	6,1	6,1	6,1	6,5	10,3	15,1	15,5	15,6	12,3	10,1	7,5	4,9	4,9	30.12.	- 0,5	07.02.1996
		205450 Z0130 TM	6,6	6,8	6,7	8,4	12,9	17,0	17,4	18,0	14,9	12,8	9,8	6,6	11,5			
		Ager	6,9	7,6	7,6	11,4	16,7	19,4	19,9	19,9	18,8	14,2	12,1	7,9	19,9	07.08.	22,7	23.06.2002
333	=	Grünau	4,3	4,3	3,9	4,7	6,4	7,3	8,6	8,2	7,0	6,6	3,8	4,0	3,8	22.11.	0,0	10.12.1990
		206508 Z0280 TM	5,3	5,6	5,6	6,8	9,1	10,0	10,4	10,3	9,0	7,9	6,8	5,5	7,7			
		Alm	6,3	7,7	8,6	10,7	13,5	14,7	14,9	13,7	13,1	9,9	9,3	6,6	14,9	03.07.	15,0	07.08.2000
334	=	Friedlmühle	4,4	4,3	4,1	5,0	7,2	8,5	9,4	9,3	8,1	7,9	4,9	4,3	4,1	06.03.	2,0	13.02.1985
		205500 Z1761 TM	5,8	6,2	6,3	7,7	9,9	11,1	11,4	11,5	10,2	9,1	8,2	6,3	8,6			
		Alm	7,0	7,9	9,0	11,2	13,8	15,0	14,8	14,0	13,2	10,9	10,8	7,5	15,0	25.06.	15,2	16.07.2002
336	=	Penningersteg	3,3	3,5	3,4	5,3	7,5	9,2	9,7	9,6	8,7	7,7	4,7	3,8	3,3	08.01.	- 0,1	06.01.1985
		205518 Z0130 TM	5,5	6,0	6,7	8,5	11,1	12,7	12,7	12,4	11,7	9,6	8,2	6,1	9,3			
		Alm	7,6	8,9	9,7	13,0	15,2	17,6	17,6	15,6	15,7	12,6	11,9	7,5	17,6	25.06.	19,9	15.07.2001
338	=	Wels-Lichtenegg	4,8	4,7	4,7	5,7	8,6	11,4	13,9	14,5	11,7	9,8	6,7	4,3	4,3	29.12.	2,1	10.01.1985
		206391 Z0321 TM	5,7	6,2	6,2	8,0	11,2	15,4	16,0	16,8	14,5	11,7	9,2	6,5	10,6			
		Traun	6,7	8,2	8,3	10,1	16,0	18,8	19,6	19,3	18,6	13,5	11,9	8,0	19,6	30.07.	21,3	09.08.1992
342	=	Baumgarting	2,6	2,4	4,0	5,5	9,4	11,3	13,4	13,2	9,4	7,7	4,3	1,6	1,6	30.12.	- 0,5	01.02.1998
		206797 Z0457 TM	5,1	5,7	7,1	10,1	13,3	15,6	15,8	16,0	13,2	10,8	8,1	5,3	10,5			
		Grünbach	7,7	9,5	12,2	13,9	17,7	19,1	19,2	18,6	17,5	13,5	11,9	7,3	19,2	03.07.	20,8	10.08.1992
346	=	Kremsmünster (Ort)	2,2	2,4	4,3	5,9	10,0	13,9	13,9	14,2	10,5	8,8	4,8	1,8	1,8	31.12.	- 0,5	27.12.1981
		205641 F0661 TM	3,9	4,8	6,1	9,0	13,6	17,2	16,8	17,1	14,1	10,9	8,0	4,7	10,5			
		Krems	5,8	7,6	8,5	11,6	18,4	20,6	20,7	19,3	18,3	12,7	10,9	6,3	20,7	03.07.	25,0	21.08.1992
347	=	Unterrohr	- 0,1	- 0,1	2,4	4,0	9,3	12,1	13,5	13,4	9,2	7,3	3,4	0,1	- 0,1	03.01.	- 0,5	01.03.2005
		206813 TM	3,2	4,2	5,9	9,4	13,7	16,9	16,6	16,6	13,4	10,5	7,4	3,8	10,1			
		Sulzbach	6,3	8,2	10,3	13,3	19,7	21,4	21,4	20,3	18,4	13,3	12,0	6,0	21,4	23.06.	23,6	21.06.2007
348	=	Kremsdorf	0,7	1,5	3,3	5,5	11,4	14,9	14,6	14,6	10,7	8,2	3,6	0,1	0,1	31.12.	- 0,5	27.01.2007
		205658 F0661 TM	3,5	4,7	6,3	10,4	16,7	21,0	19,7	20,0	15,6	11,4	7,7	4,0	11,8			
		Krems	6,4	8,4	10,9	14,7	24,2	26,5	26,6	24,8	22,8	14,4	13,0	6,0	26,6	03.07.	30,6	19.07.1976
349	=	Ebelsberg	3,8	4,0	4,8	6,2	8,7	12,0	14,6	14,2	11,7	10,0	5,9	3,3	3,3	31.12.	1,0	08.01.1985
		205682 F0661 TM	5,2	5,6	6,0	8,2	11,4	15,6	16,8	17,2	14,9	11,9	9,2	6,2	10,7			
		Traun	6,7	8,3	8,7	10,5	15,5	19,4	19,9	19,8	19,0	13,9	11,6	7,5	19,9	03.07.	22,1	05.08.1994

DONAUGEBIET ZWISCHEN TRAUN UND ENNS

350	=	Engerwitzdorf	- 0,5	- 0,4	2,1	2,8	7,5	11,1	13,0	12,6	7,9	5,0	1,3	- 0,4	- 0,5	06.01.	- 0,5	17.01.2005
		206573 Z0292 TM	1,7	2,5	4,4	7,5	11,6	16,0	16,4	16,3	12,4	8,6	5,3	2,2	8,7			
		Große Gusen	4,6	6,1	7,3	11,1	18,4	20,3	20,9	19,6	18,1	11,4	8,7	4,3	20,9	03.07.	24,7	16.07.2006
351	=	Unterweitersdorf	- 0,2	- 0,1	0,2	1,4	6,6	9,8	12,2	11,8	6,7	3,5	0,2	- 0,2	- 0,2	10.12.	- 0,5	16.12.2006
		206854 Z0255 TM	1,5	2,1	3,8	7,2	11,7	15,7	16,0	15,9	11,9	8,0	4,7	1,7	8,4			
		Kleine Gusen	4,4	6,1	7,7	11,8	18,9	21,0	21,6	20,4	18,6	11,6	9,5	4,3	21,6	03.07.	24,5	19.08.2003
352		St. Georgen an der Gusen (Bad)	0,0	0,0	2,0	5,5	9,0	12,0	14,0	14,0	8,5	6,0	2,0	0,0	0,0	03.01.	- 0,5	23.02.1983
		206375 TM	2,0	2,5	4,6	8,0	12,6	16,7	16,9	16,6	12,8	9,1	6,0	2,9	9,2			
		Gusen	4,5	6,2	6,8	10,6	17,7	20,0	20,0	19,5	18,0	11,5	9,5	5,0	20,0	26.06.	22,0	14.06.2003

Monats- und Jahresmittel der Wassertemperaturen mit Extremwerten

Nr.	Schreibgerät	Messstelle Mst.Nr. Fußnotencode Beob. Zeit Gewässer		Niederste Mittlere Wassertemperaturen in °C Höchste													Niederste und höchste beobachtete Wassertemperatur vor dem Berichtsjahr	
				I	II	III	IV	V	VI	VII	VIII	IX	X	XI	XII	Jahr	Datum	°C	Datum
ENNSGEBIET																		
354	=	Flachau 203703 Z0255 Enns	TM	0,0 2,3 4,7	0,7 2,2 7,7	0,2 3,3 8,3	1,2 4,7 9,1	3,9 6,3 10,1	5,3 7,5 11,5	6,1 8,1 12,0	6,3 8,9 12,9	4,9 7,8 12,3	4,5 6,3 8,8	0,9 4,4 8,0	0,2 2,4 4,3	0,0 5,4 12,9	02.01. 06.08.	- 0,5 15,1	28.12.1999 21.07.2003
355	=	Altenmarkt im Pongau 203711 Z0564 Enns	TM	0,2 2,1 4,2	0,0 1,9 6,4	0,0 3,3 9,7	0,6 5,2 10,8	4,5 7,2 11,6	5,7 8,9 13,9	6,9 9,7 14,9	7,1 10,6 16,2	4,9 9,1 14,8	4,5 7,0 10,4	0,6 4,7 9,1	0,2 2,2 4,4	0,0 6,0 16,2	03.02. 07.08.	- 0,5 17,9	14.02.2006 22.07.2003
358	=	Forstau 203919 Z0277 Forstaubach	TM	- 0,1 1,7 3,4	- 0,1 1,4 4,3	- 0,1 2,5 6,6	0,4 4,0 7,6	3,2 6,1 11,7	5,5 9,8 14,7	7,6 10,8 14,5	7,0 10,8 16,6	4,7 9,1 15,1	4,4 6,7 10,4	0,1 4,1 8,3	0,1 1,7 3,4	- 0,1 5,7 16,6	02.01. 07.08.	- 0,5 15,5	06.03.2000 20.06.2002
360	=	Schladming 210641 Z2021 Enns	TM	0,6 3,4 5,1	0,8 3,5 6,4	1,2 4,4 8,0	3,2 5,9 8,6	5,1 7,9 12,1	6,8 10,4 14,7	8,6 11,4 14,7	8,6 11,7 14,8	6,2 9,7 13,5	5,0 7,7 10,2	- 0,2 4,8 8,8	- 0,2 2,7 5,0	- 0,2 7,0 14,8	24.11. 07.08.	- 0,4 16,1	30.12.1996 19.07.2007
366	=	Liezen (Röthelbrücke) 210799 Z0298 Enns	TM	- 0,1 2,8 4,5	0,5 3,1 6,3	1,9 4,3 7,4	3,2 6,1 8,2	5,8 7,9 11,1	7,3 10,8 14,8	8,8 11,8 14,9	9,1 11,9 14,8	6,8 10,0 13,9	5,8 7,7 9,6	1,3 5,1 8,5	0,6 3,0 4,6	- 0,1 7,0 14,9	03.01. 03.07.	- 0,1 16,3	01.01.2006 21.07.2007
372		Gußwerk 210864 Salza	0800	1,2 2,7 3,6	1,4 2,8 3,9	2,2 3,6 4,9	4,2 5,1 6,3	5,6 7,5 10,4	8,2 10,1 11,8	9,2 10,7 12,6	9,4 10,3 11,2	6,5 8,7 11,4	5,2 7,0 8,2	1,4 5,5 8,4	1,0 3,3 5,0	1,0 6,4 12,6	29.12. 04.07.	0,0 14,8	16.01.2006 20.07.2007
374	=	Weichselboden 210880 Radmerbach (Buchbach)	TM	0,8 2,7 4,2	0,8 2,9 4,9	1,9 3,8 6,3	2,9 5,0 7,6	4,5 6,6 11,7	6,2 9,0 14,1	6,9 9,5 16,2	7,1 10,2 15,3	5,7 8,5 15,3	4,3 6,7 9,1	1,3 5,0 11,1	1,4 3,2 4,7	0,8 6,1 16,2	03.01. 29.07.	- 0,2 20,5	11.01.2006 28.08.2003
375		Wildalpen 210898 Z0898 Salza	TM	1,5 3,6 5,0	1,0 3,8 6,0	3,0 5,0 8,1	4,4 6,7 9,3	6,3 7,8 10,9	7,1 9,0 12,7	7,6 9,8 13,9	7,5 9,8 13,2	6,7 8,8 14,0	5,8 7,3 8,8	2,0 5,7 8,7	1,9 4,3 5,9	1,0 6,8 14,0	17.02. 06.09.	0,0 16,0	31.12.1968 19.07.2007
380	=	Reichraming 205740 F0065 Reichramingbach	TM	1,4 3,8 5,8	1,6 4,3 7,0	3,1 5,6 8,9	4,5 7,8 11,7	7,5 11,2 17,7	10,5 14,1 19,3	10,4 13,4 19,0	9,9 13,4 18,0	8,4 11,2 15,2	8,0 9,4 10,8	3,9 7,3 9,8	2,1 4,7 6,4	1,4 8,9 19,3	03.01. 25.06.	- 0,1 21,0	30.12.1996 09.08.1992
381	=	Jägerberg 205757 F0661 Enns	TM	0,4 3,1 4,6	2,0 3,8 6,0	4,3 5,3 6,3	5,8 7,6 9,6	8,2 10,0 12,5	10,4 12,5 15,9	11,2 14,0 16,2	12,1 14,1 16,1	8,5 12,2 16,6	7,5 9,6 12,1	2,7 6,8 9,3	0,9 3,6 5,5	0,4 8,6 16,6	03.01. 03.09.	- 0,1 18,8	19.01.1995 23.07.2007
382	=	Dietlgut 205765 F0605 Z0898 Steyr	TM	3,5 5,2 6,2	3,0 5,2 7,5	4,3 5,6 8,6	4,7 6,3 9,2	5,2 6,1 8,4	5,1 5,9 8,1	5,1 6,2 8,8	5,5 6,8 9,5	5,0 6,3 9,5	4,8 5,8 7,4	2,8 5,5 7,7	3,6 4,8 5,8	2,8 5,8 9,5	21.11. 07.08.	0,3 12,4	15.02.1990 21.07.2003
389	=	Teichlbrücke 205823 Z0412 Teichl	TM	0,9 3,9 5,6	0,6 4,2 7,4	1,9 5,0 9,2	3,2 6,5 10,1	5,4 7,2 9,4	6,3 8,2 11,8	7,7 9,5 13,5	7,8 9,9 12,9	6,3 9,0 13,3	5,5 7,6 9,2	2,5 6,4 10,2	1,7 4,4 6,4	0,6 6,8 13,5	17.02. 03.07.	- 0,5 16,8	04.01.2002 04.08.1986
395		Klaus an der Pyhrnbahn 205864 F0065 F0661 Z0389 Steyr	TM	3,1 3,9 5,0	3,9 4,6 5,9	5,2 5,7 6,1	5,8 7,1 8,0	7,4 8,1 8,8	7,9 8,9 10,0	8,5 9,8 10,9	9,3 10,4 11,6	8,2 10,1 12,2	7,5 8,2 8,6	5,5 7,3 8,3	4,8 5,1 5,6	3,1 7,4 12,2	04.01. 13.09.	0,2 13,9	06.03.1971 22.07.2003
400	=	Pergern 205914 Steyr	TM	2,2 4,5 6,1	2,6 5,2 7,6	4,5 6,5 9,0	5,7 8,6 11,8	8,0 10,1 13,6	8,8 11,2 14,9	9,5 11,9 15,9	9,6 12,5 15,9	8,2 11,5 16,3	7,0 9,0 10,6	4,2 7,3 10,8	2,7 4,9 6,5	2,2 8,6 16,3	03.01. 11.09.	- 0,3 19,9	15.01.1987 11.08.1994
401		Steyr (Ortskai) 205922 F0712 F0713 Enns	TM	0,9 3,4 5,0	2,2 4,0 6,0	4,4 5,5 6,9	5,7 7,6 9,5	8,2 9,2 10,6	9,4 11,2 14,6	9,8 12,3 15,6	10,2 12,6 14,0	8,6 11,5 14,7	7,5 8,7 10,0	3,5 6,8 8,6	1,7 4,2 5,6	0,9 8,1 15,6	04.01. 06.07.	0,0 18,6	06.02.1987 11.07.1968
DONAUGEBIET ZWISCHEN ENNS UND MARCH																		
403	=	Mauthausen (Strom-km 2110,98) 207084 F0154 F0658 Donau	TM	1,4 3,2 5,0	3,3 4,4 6,6	5,0 6,3 7,2	7,1 9,7 12,1	11,8 14,0 15,8	14,6 16,4 18,9	14,5 17,4 19,9	15,4 18,0 19,9	12,2 15,7 19,3	9,6 11,9 12,8	4,2 8,0 10,1	2,1 4,0 4,8	1,4 10,8 19,9	07.01. 04.07.	0,0 22,9	28.01.2006 14.08.1972
405	=	Kefermarkt 206581 F0603 Feldaist	TM	1,0 2,7 5,0	1,1 3,3 6,1	2,0 4,8 8,1	3,7 8,2 13,1	8,1 12,8 19,3	11,7 16,4 21,0	13,3 16,7 21,6	12,5 16,5 20,9	7,8 12,9 19,1	5,4 9,2 12,7	1,4 5,9 9,9	0,6 2,8 4,9	0,6 9,4 21,6	28.12. 03.07.	- 0,4 25,5	12.01.1982 18.07.2007
406	=	Weitersfelden 206680 F0661 Z0328 Wald-(Schwarze) Aist	TM	0,2 1,3 2,9	0,2 1,5 4,2	0,5 2,7 5,7	2,1 6,1 9,5	6,7 10,3 16,7	8,9 13,8 18,5	11,3 14,2 19,0	10,6 13,9 17,7	6,2 10,3 15,1	4,1 7,0 9,6	0,6 4,0 7,2	0,2 1,1 2,7	0,2 7,2 19,0	03.01. 03.07.	- 0,4 21,8	03.02.1985 17.07.2007
407	=	Pfahnlmühle 205971 Z0130 Waldaist	TM	0,5 1,4 3,3	0,5 1,8 4,6	0,4 3,2 6,6	1,8 7,0 10,8	7,4 12,2 20,1	10,2 16,6 22,6	12,6 16,1 22,3	11,4 15,7 20,1	6,4 11,7 18,0	3,8 7,7 10,6	0,6 4,5 8,3	- 0,2 1,7 3,9	- 0,2 8,3 22,6	28.12. 23.06.	- 0,5 25,5	06.01.2006 14.06.2003
410	=	Wallsee 207431 Z2124 Donau	TM	1,1 3,2 5,1	3,3 4,5 6,6	5,2 6,2 7,1	7,0 9,4 11,2	11,2 13,3 15,6	14,1 16,0 18,7	13,3 17,0 19,9	14,6 17,6 19,6	11,6 15,4 19,2	9,4 11,5 12,4	4,0 7,9 9,9	1,7 4,1 5,0	1,1 10,5 19,9	06.01. 03.07.	0,0 21,8	28.01.2006 21.07.2007
411	=	Königswiesen (Ort) 205997 Große Naarn	TM	- 0,4 1,3 3,4	- 0,4 1,4 4,3	- 0,2 2,6 6,1	1,2 5,6 9,7	5,5 9,5 16,1	7,6 12,7 17,2	10,8 13,2 18,3	9,5 12,7 16,2	6,1 10,0 14,2	4,1 7,1 9,8	0,5 4,7 8,3	0,3 1,5 2,9	- 0,4 6,9 18,3	03.01. 03.07.	- 0,4 19,9	23.12.2007 19.07.2007

Monats- und Jahresmittel der Wassertemperaturen mit Extremwerten

Nr.	Schreibgerät	Messstelle Mst.Nr. Fußnotencode Beob. Zeit Gewässer		Niederste Mittlere Wassertemperaturen in °C Höchste													Niederste und höchste beobachtete Wassertemperatur vor dem Berichtsjahr	
				I	II	III	IV	V	VI	VII	VIII	IX	X	XI	XII	Jahr	Datum	°C	Datum
413	=	Haid 206029 Z0606 Naarn	TM	0,2 2,0 4,1	0,4 2,6 5,3	1,0 3,9 6,8	3,0 7,3 10,5	7,8 11,4 18,7	10,4 15,7 21,8	13,6 16,3 22,6	13,6 15,9 18,6	8,2 12,5 18,0	5,2 8,9 11,4	0,4 5,5 10,0	0,0 2,1 5,0	0,0 8,7 22,6	28.12. 03.07.	- 0,5 27,7	14.01.1982 22.07.2003
416		Waldhausen (Seeausfluß) 206227 Sarmingbach	TM	0,4 1,5 3,0	0,1 2,2 4,5	0,2 3,2 5,2	2,8 5,8 8,3	7,1 9,6 13,6	11,2 13,8 16,2	13,4 15,2 16,5	14,2 15,3 16,4	7,0 11,3 16,5	5,1 8,0 12,0	1,2 4,8 7,6	0,2 2,0 3,7	0,1 7,7 16,5	18.02. 03.07.	- 0,3 24,4	21.02.1983 03.08.1994
417	=	Isperdorf 207613 S0005Z0866 Isper	TM	0,1 2,5 5,4	0,4 3,2 6,8	0,9 4,5 8,7	2,8 7,9 12,2	7,6 11,9 18,9	10,0 15,6 20,2	12,8 16,0 20,8	12,1 16,0 19,4	7,0 12,2 18,1	7,3 10,0 11,7			0,1 20,8	06.01. 03.07.	- 0,3 22,2	18.12.2004 17.07.1976
418	=	Ybbs an der Donau 207126 F0158F0658Z0412 Donau	TM	1,3 3,0 4,6	3,3 4,2 6,0	5,0 6,0 6,6	6,5 9,2 11,1	11,1 13,1 15,1	14,2 15,8 18,2	13,6 16,8 19,1	15,0 17,3 19,1	11,2 15,0 18,6	9,4 11,2 12,1	3,9 7,7 10,0	2,0 3,8 4,7	1,3 10,3 19,1	05.01. 04.07.	0,0 22,6	31.12.1996 08.08.1994
419	=	Lunz am See (Seestraße) 209551 Z0130 Ois	TM	0,8 4,4 5,5	2,0 4,9 6,7	2,3 5,0 8,1	3,9 6,1 9,0	5,5 8,1 13,7	6,9 9,9 14,8	8,0 10,0 15,1	7,5 9,8 13,3	6,5 8,9 12,1	5,8 7,5 9,1	3,9 6,7 9,8	2,6 5,0 6,5	0,8 7,2 15,1	27.01. 03.07.	- 0,1 17,5	25.01.2006 22.06.2002
420		Lunz am See (Zufluß) 209304 F0704F0705 Seebach (Zufluß)	0700	3,0 4,6 5,7	2,4 4,5 5,9	4,0 5,1 6,1	4,8 5,8 6,4	5,8 6,4 7,3	6,7 7,8 8,7	6,9 8,2 9,1	7,2 8,6 10,1	6,7 8,2 10,2	6,2 7,0 7,9	4,9 6,4 8,5	3,1 4,9 6,1	2,4 6,5 10,2	17.02. 07.09.	0,0 17,4	31.12.1978 14.08.1928
421		Lunz am See (Seepegel) 207639 Lunzer See	0700	0,0 0,3 2,2	0,0 2,1 5,0	3,1 4,3 5,6	4,4 6,7 9,9	8,6 11,6 16,5	12,3 16,2 20,8	12,0 17,2 21,5	13,7 17,0 20,6	10,1 14,8 19,7	9,0 10,1 11,6	5,0 7,7 9,4	0,0 3,6 5,4	0,0 9,3 21,5	01.01. 04.07.	0,0 23,4	20.12.2007 21.06.2002
423		Opponitz (Mirenau) 207654 F0550S0008Z0866 Ybbs	TM	0,9 3,7 5,3	0,3 4,3 6,9	- 0,0 5,1 9,3	3,1 7,1 10,8	6,4 9,8 15,7	8,6 12,4 18,1	9,7 12,5 18,7	9,8 12,9 16,9	8,3 11,3 16,1	6,3 9,0 12,0	6,0 8,8 10,8		- 0,0 18,7	06.03. 03.07.	- 0,3 20,9	02.03.2005 20.06.2007
424	=	Ybbsitz (Obergurhof) 209130 S0032Z0130 Kleine Ybbs	TM	3,4 4,1 4,6	4,6 6,4 7,8	2,7 5,9 9,8	4,0 8,0 12,5	7,3 11,2 16,8	8,9 12,7 17,1	10,4 12,8 17,2	9,8 12,7 16,2	7,3 10,9 15,1	6,4 9,1 11,4	3,2 7,1 11,0	2,0 4,9 6,8	2,0 8,8 17,2	19.12. 03.07.	1,7 19,3	23.12.2007 19.07.2007
426	=	Greimpersdorf 207688 S0009Z0130 Ybbs	TM	0,7 3,7 6,2	1,8 4,8 7,5	4,0 6,3 9,8	5,9 9,2 12,6	9,7 13,5 19,7	12,0 16,6 21,2	11,1 16,0 21,3	11,6 16,4 18,9	9,4 13,8 21,1	8,3 10,4 12,4	3,5 7,7 13,2	0,9 4,6 6,7	0,7 10,3 21,3	05.01. 03.07.	- 0,2 29,0	28.01.2000 28.08.2003
436	=	Niederndorf 207803 Z0130 Erlauf	TM	2,2 4,8 6,9	2,2 5,3 7,8	3,9 6,2 9,1	5,4 8,8 11,6	9,2 12,7 19,0	11,4 15,7 19,9	11,3 15,2 20,3	11,5 15,1 17,9	9,1 12,5 17,4	8,3 10,1 12,2	4,0 7,9 11,3	1,9 5,1 6,7	1,9 10,0 20,3	31.12. 03.07.	- 0,4 22,2	09.01.1985 20.07.2007
444	=	Hofstetten (Bad) 207852 S0011Z0130 Pielach	TM	0,9 4,6 7,4	0,1 4,8 8,1	2,7 6,0 9,9	4,4 8,7 12,8	8,4 12,6 19,4	9,9 15,7 20,6	11,2 15,0 20,9	10,6 14,7 18,1	8,2 12,2 17,6	6,8 9,5 12,2	3,0 7,1 10,6	0,8 4,4 6,7	0,1 9,6 20,9	17.02. 03.07.	- 0,2 23,9	15.12.1983 20.07.2007
447	=	Kienstock 207357 Donau	TM	1,0 3,2 5,1	3,2 4,4 6,4	5,1 6,3 7,4	6,8 9,6 11,7	11,4 13,7 16,4	14,8 16,5 19,2	13,5 17,3 20,4	15,2 17,9 20,4	11,3 15,5 19,5	9,8 11,6 12,6	4,1 8,0 10,3	2,1 4,0 4,9	1,0 10,7 20,4	05.01. 03.07.	- 0,2 23,4	24.01.2006 14.08.2003
448	=	Stein-Krems 207142 F0156 Donau	TM	1,7 3,4 5,2	3,7 4,7 6,4	5,7 6,7 7,4	6,9 9,9 11,8	11,7 14,0 16,3	15,3 16,8 19,2	14,4 17,8 20,2	15,9 18,3 20,2	12,1 16,2 19,4	10,6 12,1 12,8	4,8 8,6 10,6	2,8 4,4 5,1	1,7 11,1 20,2	06.01. 03.07.	0,0 22,8	08.02.2006 19.07.1976
449	=	Imbach 207878 S0013Z0007Z0773 Krems	TM	0,1 2,5 5,4	0,1 2,4 7,9	0,0 4,3 9,7	2,9 8,8 14,0	8,5 13,3 23,1	10,4 16,4 23,8		12,4 15,7 19,5	7,3 12,6 20,0	5,3 9,0 13,0	- 0,2 5,3 10,9	- 0,2 2,2 4,5	- 0,2 23,8	28.12. 22.06.	- 0,2 28,4	09.12.2005 20.07.2007
451	=	Türnitz Markt 209361 S0029Z0564 Türnitztraisen	TM	3,8 5,5 7,0	2,6 5,6 7,9	3,8 6,1 9,2	5,3 7,5 11,2	6,8 9,4 14,3	7,8 10,6 14,3	9,0 10,8 14,4	8,9 11,0 13,6	7,6 9,8 13,4	6,8 8,7 10,6	4,7 7,4 10,2	4,4 5,9 7,3	2,6 8,2 14,4	17.02. 01.07.	0,4 16,7	05.01.2004 21.07.2003
452		St. Aegyd am Neuwalde 209098 Unrechttraisen	0700	7,6 7,8 8,2	7,6 7,9 8,2	7,8 8,2 8,8	7,9 8,2 8,7	8,4 8,8 9,2	8,6 9,0 9,2	8,6 8,8 9,2	8,4 8,5 8,8	8,1 8,4 8,7	8,1 8,3 8,6	7,9 8,2 8,4	7,3 8,0 8,3	7,3 8,3 9,2	31.12. 29.05.	4,5 11,0	01.01.1991 16.08.1963
457	=	Windpassing 207910 Traisen	TM	2,7 5,1 7,5	1,3 5,4 8,1	3,8 6,5 10,0	5,6 9,2 12,7	8,9 12,4 17,6	10,1 14,7 18,6	11,3 14,7 18,4	10,9 14,4 17,4	9,2 12,3 16,4	8,1 10,1 12,3	4,0 7,8 10,7	2,2 5,2 7,2	1,3 9,8 18,6	17.02. 24.06.	- 0,5 22,3	11.01.1981 20.07.2007
458		St. Pölten 209114 Traisen-Mühlbach	0700	2,5 4,9 7,2	1,4 5,1 7,3	4,1 6,1 8,7	5,9 8,7 10,9	9,5 12,2 16,7	10,7 14,8 18,4	11,7 14,7 17,8	11,4 14,3 16,1	9,5 12,3 15,8	8,4 10,0 11,5	3,9 7,6 10,3	1,8 4,9 6,5	1,4 9,6 18,4	17.02. 26.06.	- 0,1 20,7	18.01.1987 20.07.2007
461	=	Zwettl (Bahnbrücke) 207944 Z0130 Kamp	TM	- 0,2 1,4 4,0	0,1 2,0 5,4	1,8 3,8 6,0	4,6 7,8 10,7	8,3 11,5 17,0	12,9 15,9 19,3	11,8 16,0 18,8	13,9 15,8 18,4	8,0 12,0 16,3	5,0 8,2 10,6	1,8 5,3 9,0	- 0,1 2,3 3,7	- 0,2 8,5 19,3	12.01. 26.06.	- 0,5 23,0	24.03.2006 28.07.1983
466	=	Stiefern 207993 S0014S0015Z0866 Kamp	TM	1,4 3,3 5,0	- 0,0 3,1 6,0	2,6 5,0 8,8	4,9 9,0 15,9	9,7 13,8 21,6	9,6 16,0 25,4	15,0 18,7 23,2	15,3 17,2 19,0	10,7 14,7 20,2	8,3 11,7 14,1			- 0,0 25,4	17.02. 24.06.	- 0,1 29,6	31.12.2005 07.07.1957
467		Bärndorf 207365 Z2043 Donau	TM	2,3 4,0 5,6	4,0 5,1 6,7	5,7 6,8 7,4	7,4 10,1 12,1	11,9 14,2 16,8	15,6 17,0 19,5	14,0 17,8 20,2	15,9 18,3 20,1	12,0 15,8 19,1	10,8 12,1 12,9	5,4 8,9 10,8	3,0 4,9 5,5	2,3 11,3 20,2	06.01. 07.07.	2,3 23,0	15.02.2005 25.07.2006
474	=	Greifenstein 207175 Donau	TM	1,6 3,6 5,4	3,7 4,9 6,4	5,6 6,7 7,5	6,7 9,9 11,6	11,5 14,1 16,7	15,6 17,0 19,8	14,2 17,9 20,6	16,1 18,6 20,4	12,2 16,3 19,9	10,9 12,1 13,1	5,1 8,7 11,0	2,6 4,6 5,3	1,6 11,2 20,6	07.01. 03.07.	0,5 23,7	26.01.2006 14.08.2003

Monats- und Jahresmittel der Wassertemperaturen mit Extremwerten

Nr.	Schreibgerät	Messstelle Mst.Nr. Fußnotencode Beob. Zeit Gewässer	Niederste Mittlere Wassertemperaturen in °C Höchste														Niederste und höchste beobachtete Wassertemperatur vor dem Berichtsjahr	
			I	II	III	IV	V	VI	VII	VIII	IX	X	XI	XII	Jahr	Datum	°C	Datum
480	=	Wien (Kagraner Brücke) 207217 S0101Z2123 TM Alte Donau	0,7 2,3 5,0	0,6 4,0 8,5	4,4 7,2 14,6	7,6 11,4 18,4	14,7 19,8 24,4	20,0 23,8 27,5	18,4 23,1 27,5	20,0 23,2 26,9	13,6 20,4 24,8	9,8 12,0 14,8	3,0 8,6 12,5	0,6 3,3 4,6	0,6 13,3 27,5	16.02. 24.06.	0,0 28,3	27.01.2007 26.07.2006
490	=	Fahrafeld 208116 S0016Z0130 TM Triesting	1,6 4,1 7,1	1,1 5,0 9,1	1,7 6,0 11,8	5,2 9,7 15,0	8,6 13,1 20,9	10,5 15,6 21,9	12,3 15,8 21,0	11,8 15,8 20,3	8,0 12,4 18,4	6,0 9,8 13,3	2,7 7,5 12,4	0,2 4,2 6,4	0,2 9,9 21,9	30.12. 25.06.	- 0,5 24,8	30.01.1999 20.07.2007
493	=	Schwechat (Hallenbad) 208157 F0600 S0017 S0018 TM Schwechat	0,9 4,7 7,9	1,3 5,6 9,0	5,3 7,4 9,4							9,0 10,3 12,2	4,0 10,6 12,9	3,8 4,9 6,5	0,9 12,9	05.01. 06.11.	- 0,3 28,9	03.12.1983 16.07.2007
496	=	Gutenstein (Kirche) 208272 Z0130 TM Piesting	2,0 4,8 7,0	1,0 5,2 8,4	2,8 6,1 10,5	4,5 8,2 13,5	7,0 10,8 17,3	8,4 12,2 17,5	9,9 12,5 17,3	9,6 12,5 16,1	7,6 10,8 15,3	6,3 9,2 11,8	3,5 7,3 11,1	1,8 5,0 7,2	1,0 8,7 17,5	17.02. 25.06.	0,0 18,0	24.01.2006 21.07.2007
497	=	Wöllersdorf (Hydro) 208280 S0019Z2008 TM Piesting	1,7 4,9 6,7	1,1 5,4 8,6	3,7 6,7 9,7	6,1 9,6 12,8	9,4 12,3 17,6	13,7 15,7 17,9	11,0 14,7 17,8	11,7 14,6 17,5	9,3 12,5 16,5	8,2 10,5 13,1	8,4 10,7 12,8	2,0 4,8 6,9	1,1 10,2 17,9	17.02. 26.06.	- 0,2 21,3	15.01.1980 21.07.2007
500	=	Moosbrunn (Feuchtland) 208397 TM Schlauchgraben	2,3 5,8 8,6	1,9 5,8 10,7	4,0 7,6 13,0	6,4 10,3 14,6	9,2 12,8 17,4	11,7 15,2 18,6	12,5 15,3 18,9	13,2 15,2 17,5	8,8 12,8 17,1	7,2 10,6 12,9	4,1 8,4 13,3	3,2 5,9 8,0	1,9 10,5 18,9	17.02. 03.07.	- 0,5 23,8	07.01.1979 03.06.1981
502	=	Marienthal (Bahnbrücke) 208413 Z2125 TM Fischa	4,3 5,8 6,8	5,6 7,0 8,7	7,8 8,6 9,6	9,1 10,2 11,2	9,7 12,6 14,7	12,3 14,7 16,5	12,9 15,1 16,8	13,3 15,3 17,0	9,9 12,6 16,0	9,1 10,9 12,5	4,7 8,9 12,4	2,1 6,0 7,7	2,1 10,6 17,0	31.12. 12.08.	1,5 17,7	11.01.1982 29.07.2005
504		Klein-Neusiedl 209148 S0028 0800 Fischa-Werkskanal	4,0 6,4 8,6	4,6 6,8 8,8	6,0 7,7 9,5	8,8 10,4 12,0	11,0 12,7 15,4	11,6 14,4 16,4	13,2 14,9 17,0	13,0 14,6 16,8	10,4 12,3 15,0	9,6 10,9 12,2	5,6 9,0 11,8	3,2 6,4 8,0	3,2 10,5 17,0	31.12. 29.07.	1,3 20,6	12.02.1985 27.07.1994
505	=	Fischamend (Rohrbrücke) 208439 Z0786 TM Fischa	2,0 5,3 7,6	2,4 5,7 8,1	4,6 7,0 9,4	6,6 9,4 11,6	9,3 11,7 14,7	12,4 15,0 17,0	13,0 15,2 16,9	13,1 15,1 16,8	10,2 12,8 16,0	9,2 11,0 12,6	5,2 9,1 12,1	3,3 6,7 8,3	2,0 10,3 17,0	05.01. 10.06.	0,0 19,0	12.01.1987 19.07.2007
506	=	Orth an der Donau 207423 Z2048 TM Donau	1,3 3,3 5,4	3,6 4,8 6,4	5,5 6,6 7,7	6,7 9,9 11,9	11,4 14,2 17,4	15,7 17,3 20,1	14,5 18,1 21,1	16,2 18,7 21,0	12,0 16,3 20,3	10,8 12,1 13,1	4,9 8,6 11,3	2,3 4,4 5,4	1,3 11,2 21,1	05.01. 07.07.	0,4 24,1	25.01.2006 14.08.2003
509	=	Hainburg an der Donau 207274 TM Donau	1,3 3,5 5,4	3,6 4,9 6,5	5,6 6,7 7,6	6,8 10,0 12,0	11,5 14,3 17,4	15,8 17,3 20,1	14,5 18,2 20,8	16,4 18,8 21,0	12,1 16,4 20,4	10,8 12,2 13,1	5,1 8,8 11,2	2,4 4,6 5,5	1,3 11,3 21,0	05.01. 07.08.	0,0 24,2	14.01.1985 17.08.2003
		MOLDAUGEBIET																
514	=	Ehrendorf 208462 Z0130 TM Lainsitz	0,0 2,0 4,7	0,1 2,7 6,8	1,0 4,3 8,2	2,9 7,9 12,0	7,9 12,2 19,5	10,8 16,1 20,8	13,0 16,1 20,5	12,1 16,2 19,9	7,4 12,2 17,8	5,0 8,8 12,0	0,7 5,4 9,8	0,0 2,3 4,3	0,0 8,9 20,8	28.12. 23.06.	- 0,1 23,4	22.01.2006 20.07.2007
515	=	Hoheneich 208579 S0021Z0130 TM Braunaubach	- 0,1 1,7 4,0	0,2 3,0 6,3	2,6 5,0 9,0	5,3 9,4 12,7	10,0 13,8 21,5	14,5 18,1 22,8	13,6 17,4 24,0	13,2 17,5 23,1	8,3 13,2 20,4	6,1 9,7 12,9	1,9 6,1 10,4	0,7 2,9 4,5	- 0,1 9,8 24,0	02.01. 02.07.	- 1,4 27,2	18.01.2002 22.07.2003
		MARCHGEBIET																
516	=	Schwarzenau (Süd) 208611 S0022Z0130 TM Deutsche Thaya	- 0,2 1,8 4,1	- 0,1 2,7 7,0	1,2 3,9 7,4	3,9 10,0 16,4	9,5 13,8 21,9	11,2 16,6 21,6	11,9 16,9 22,3	13,2 16,8 20,4	8,6 12,7 18,2	5,5 9,0 12,1	1,1 5,7 9,9	- 0,1 2,5 4,4	- 0,2 9,4 22,3	08.01. 26.07.	- 0,3 25,9	19.12.2007 18.07.2007
519	=	Raabs an der Thaya 208629 F0551Z0130 TM Thaya	- 0,1 1,1 4,1	- 0,0 2,6 5,6	2,1 4,6 8,0	5,7 9,9 14,1	11,4 15,4 22,5	15,8 20,1 24,3	16,9 19,3 23,1	14,2 18,6 22,0	9,1 14,0 19,8	6,5 9,5 12,2	1,1 5,8 9,8	- 0,0 2,0 3,5	- 0,1 10,2 24,3	06.01. 24.06.	- 0,3 27,0	01.03.2006 17.07.2007
522	=	Zwingendorf 208637 S0023Z0130 TM Pulkau	0,2 2,3 7,2	0,1 3,2 8,7	0,8 6,1 12,8	5,1 11,7 18,2	11,2 17,1 27,4	12,9 20,8 27,8	15,2 20,1 27,2	13,8 19,9 25,6	8,9 14,7 22,5	5,9 10,3 14,1	0,1 6,6 12,2	- 0,1 2,9 5,5	- 0,1 11,3 27,8	31.12. 23.06.	0,0 27,9	28.12.2006 17.07.2007
524	=	Bernhardsthal (Staatsgrenzpunkt IX) 207290 Z2118 TM Thaya	0,0 1,7 3,2	0,9 3,0 5,4	4,5 5,8 7,7	6,5 11,1 15,6	13,3 17,5 22,3	20,1 22,7 26,4	19,5 22,5 26,7	19,2 22,0 25,0	12,3 17,3 23,3	9,7 12,3 14,0	2,9 6,5 12,4	0,1 3,1 4,6	0,0 12,3 26,7	05.01. 02.07.	- 0,2 34,1	22.01.2006 15.06.2000
525	=	Rabensburg 207498 TM Thaya	1,2 2,6 3,7	2,0 3,7 5,8	5,3 6,2 7,6	6,9 10,9 14,6	13,3 16,8 21,5	19,5 22,2 25,4	18,8 22,1 26,1	18,6 21,7 24,4	12,5 17,2 22,7	9,7 12,2 13,8	3,6 8,6 12,2	0,7 3,5 5,0	0,7 12,3 26,1	31.12. 02.07.	0,5 27,6	06.02.2006 20.07.2007
526	=	Hohenau an der March (Fluss-km 66,92) 207308 Z2119 TM March	0,5 2,4 4,7	1,2 3,6 6,2	4,6 6,0 8,2	7,1 11,2 15,4	13,6 17,2 23,0	19,2 22,7 26,1	18,3 22,5 26,5	18,4 22,0 25,5	12,0 17,1 23,2	9,0 12,0 13,8	3,0 8,4 12,4	0,5 3,6 5,0	0,5 12,4 26,5	31.12. 03.07.	0,5 27,7	21.12.2004 25.07.2006
527	=	Asparn an der Zaya 209452 Z0130 TM Zaya	0,3 3,7 8,2	0,5 4,6 9,6	1,9 6,3 12,3	5,1 10,8 17,7	9,7 15,0 23,9	11,2 18,2 25,2	12,6 17,4 23,9	12,5 17,2 23,0	9,0 13,8 19,7	7,5 10,6 13,5	2,3 7,5 12,8	0,5 4,4 6,6	0,3 10,8 25,2	04.01. 22.06.	0,0 25,8	06.02.2006 19.07.2007
528	=	Niederabsdorf 209189 Z0130 TM Zaya	0,0 3,2 7,9	0,0 4,3 9,4	2,0 6,8 13,2	6,0 12,0 18,4	11,6 17,5 26,7	13,1 21,4 28,3	15,4 20,9 27,5	14,1 20,5 27,1	9,6 15,3 24,5	5,8 10,9 14,9	0,5 7,3 13,7	- 0,1 3,7 6,6	- 0,1 12,0 28,3	28.12. 22.06.	- 0,5 33,5	01.01.2001 20.06.2002

Monats- und Jahresmittel der Wassertemperaturen mit Extremwerten

Nr.	Schreibgerät	Messstelle Mst.Nr. Fußnotencode Beob. Zeit Gewässer		Niederste Mittlere Wassertemperaturen in °C Höchste														Niederste und höchste beobachtete Wassertemperatur vor dem Berichtsjahr	
				I	II	III	IV	V	VI	VII	VIII	IX	X	XI	XII	Jahr	Datum	°C	Datum
529	=	Dürnkrut (Fluss-km 44,33) 207316 Z2120 March	TM	1,3 2,8 4,9	1,5 3,7 6,1	4,7 6,0 7,8	7,5 10,5 13,8	13,2 16,0 20,0	19,0 21,1 24,1	18,0 21,3 25,0	18,4 21,3 24,5	12,6 16,7 23,0	9,5 12,1 13,6	3,9 8,7 12,5	0,8 3,7 5,0	0,8 12,0 25,0	31.12. 03.07.	0,0 31,0	31.01.1999 04.07.1976
530	=	Angern an der March 207324 Z0412 March	TM	0,7 2,5 4,9	1,9 3,8 6,2	4,8 6,0 7,6	7,6 10,8 14,1	13,6 16,5 20,7	19,7 22,0 25,0	18,7 22,1 25,6	19,0 21,9 24,8	12,7 17,2 23,5	9,4 12,1 13,8	3,5 8,6 12,6	1,0 4,1 5,3	0,7 12,3 25,6	04.01. 03.07.	0,6 28,2	03.02.2006 20.07.2007
532	=	Marchegg (Fluss-km 14,98) 207332 F0658 Z2121 March	TM	0,5 2,4 5,0	1,2 3,7 6,9	4,7 6,1 8,1	7,6 11,4 15,3	13,7 17,1 22,4	19,4 22,6 26,2	18,2 22,4 26,4	18,7 22,0 25,6	12,3 17,0 23,8	9,2 12,0 14,0	3,2 8,4 12,7	1,4 4,0 5,5	0,5 12,4 26,4	04.01. 03.07.	0,0 29,2	01.01.2000 20.07.2007
		DONAUGEBIET ZWISCHEN MARCH UND LEITHA																	
533	=	Thebnerstraßl 207407 Z0399 Donau	TM	1,6 3,7 5,5	3,6 5,0 6,7	5,8 6,8 7,6	6,9 10,0 12,4	11,6 14,3 17,4	15,9 17,4 20,2	14,6 18,2 20,9	16,6 18,7 20,9	12,2 16,3 20,3	10,6 12,2 13,2	5,1 8,8 11,5	2,5 4,6 5,8	1,6 11,3 20,9	05.01. 07.08.	0,1 24,4	09.02.2005 18.08.2003
		LEITHAGEBIET																	
539	=	Gloggnitz (Adlerbrücke) 208710 Z0130 Schwarza	TM	1,9 4,5 6,6	0,6 4,5 7,3	2,7 5,7 9,3	5,1 7,8 10,3	7,1 9,6 14,8	8,0 11,5 15,7	9,3 11,7 16,3	9,0 11,9 14,7	7,4 10,3 14,7	6,4 8,5 10,7	2,8 6,8 10,5	1,3 4,6 6,7	0,6 8,1 16,3	17.02. 01.07.	- 0,2 20,7	16.02.1983 21.07.2007
546	=	Warth 208835 S0025 Z0130 Pitten	TM	0,5 3,7 6,8	0,3 4,1 9,5	1,2 5,8 11,3	3,9 9,0 14,6	6,4 11,6 18,2	12,4 14,2 17,6	12,6 14,1 16,3	10,5 13,6 17,0	7,8 11,7 16,7	7,0 10,0 13,3	2,8 7,3 11,9	- 0,0 4,0 6,8	- 0,0 9,1 18,2	31.12. 31.05.	- 0,5 21,6	06.02.2005 20.07.2007
551	=	Bad Fischau (Thermalbad) 208900 Z0130 Warme Fischa	TM	17,4 18,1 18,4	17,7 18,1 18,8	17,7 18,2 18,6	17,3 18,3 19,3	17,6 18,6 19,9	18,4 19,0 20,2	18,2 18,9 20,1	18,4 19,0 20,2	17,8 18,5 19,8	18,1 18,5 18,9	18,0 18,3 18,7	17,2 18,2 18,6	17,2 18,5 20,2	15.12. 07.08.	16,3 20,3	26.02.2007 24.05.2007
559	=	Deutsch Brodersdorf (Straßenbrücke) 208991 Z0583 Leitha	TM	2,7 5,7 8,5	2,6 6,3 9,4	5,5 7,9 11,0	7,6 10,6 13,6	10,5 13,0 17,6	11,8 15,3 19,9	11,5 15,3 18,2	13,1 15,4 17,6	9,9 12,9 16,4	9,2 10,9 12,6	4,9 9,0 12,7	2,4 6,0 7,9	2,4 10,7 19,9	30.12. 26.06.	- 0,5 27,8	17.12.2001 11.08.2003
		RABNITZGEBIET																	
573	=	Schützen am Gebirge 210096 F0661 Wulka	TM	0,6 4,4 6,8	1,9 4,9 8,0	3,8 6,8 9,2	7,6 10,6 13,4	12,2 14,4 18,4	15,0 18,4 20,8	15,0 18,2 20,4	15,6 18,1 19,8	11,4 15,5 20,4	9,2 12,2 15,1	3,4 8,9 13,2	1,9 5,4 7,4	0,6 11,5 20,8	06.01. 26.06.	- 0,2 24,1	01.02.1998 31.07.2005
575	=	Breitenbrunn (Seebad) 210138 F0664 Neusiedler See	TM	0,0 1,9 4,0	0,3 3,9 8,3	3,8 6,8 11,8	7,7 12,7 19,9	13,5 18,9 27,2	17,3 23,5 30,0	15,5 22,4 29,9	17,6 23,0 27,8	10,4 16,7 25,5	8,5 12,2 15,0	0,8 7,3 12,9	0,6 2,8 4,3	0,0 12,7 30,0	16.01. 25.06.	- 0,4 31,9	21.11.1998 20.07.2007
576	=	Neusiedl am See (Seebad) 210146 F0661 Neusiedler See	TM	2,3 3,3 4,4	0,8 4,1 8,6	3,4 6,6 9,5	7,9 11,7 17,0	13,4 17,5 23,6	17,3 22,8 28,4	15,6 22,1 26,6	17,8 22,7 27,4	10,3 16,5 25,0	8,7 12,3 15,5	1,5 7,6 13,0	1,5 3,3 4,6	0,8 12,5 28,4	16.02. 22.06.	- 0,2 31,7	15.02.1984 21.08.2000
578	=	Podersdorf am See (Badebucht) 210153 F0661 Neusiedler See	TM	2,2 4,0 5,3	0,4 3,9 8,4	2,9 6,4 10,1	7,6 11,5 15,6	12,3 17,7 23,1	15,9 22,6 28,2	15,2 22,0 27,5	16,7 22,4 27,1	9,7 16,3 24,5	8,4 12,0 14,9	1,1 7,6 13,3	0,5 3,2 4,8	0,4 12,5 28,2	16.02. 23.06.	- 0,1 30,0	10.02.2004 20.07.2007
579	=	Illmitz (Biologische Station) 210179 Z0412 Neusiedler See	TM	1,3 2,7 4,4	0,3 3,9 8,1	3,9 6,9 10,8	7,6 12,3 17,2	13,2 18,1 24,9	16,3 23,0 27,9	15,4 22,0 26,6	17,3 22,2 26,7	10,1 16,5 24,6	8,0 12,1 15,0	1,4 7,6 13,2	0,5 3,2 4,8	0,3 12,5 27,9	17.02. 23.06.	- 0,5 31,7	23.01.2000 13.06.2000
580	=	Rust (Seebad) 210112 Neusiedler See	TM	0,8 2,1 4,4	0,0 3,9 9,6	4,0 7,2 12,2	8,6 13,1 17,7	14,4 19,4 27,4	17,5 23,8 28,9	16,2 23,0 28,7	18,9 23,1 27,4	10,8 17,1 25,1	9,0 12,3 15,5	1,0 7,6 13,3	0,4 2,8 4,5	0,0 13,0 28,9	17.02. 23.06.	- 0,2 31,3	14.03.2006 20.07.2007
581	=	Mörbisch am See (Zoll) 210120 Neusiedler See	TM	1,0 2,2 3,8	- 0,5 3,4 8,3	3,9 6,8 11,1	7,9 12,1 16,7	13,6 18,5 27,5	16,7 23,2 28,0	15,3 22,2 27,6	18,3 22,6 26,7	10,0 16,4 23,9	8,5 11,9 14,6	0,5 7,3 12,9	0,3 2,4 4,0	- 0,5 12,4 28,0	16.02. 23.06.	- 0,4 31,0	14.03.2006 12.06.2003
582	=	Apetlon Staatsgrenzpunkt (A79) 210187 Z1239 Neusiedler See	TM	1,4 3,3 4,6	0,3 4,1 9,0	4,2 7,0 12,3	8,4 12,6 17,5	14,5 19,2 27,8	17,0 23,4 29,6	15,6 22,4 28,4	18,2 22,7 28,0	10,4 16,5 25,3	8,7 12,2 15,3	1,0 7,8 13,5	0,7 3,2 4,7	0,3 12,9 29,6	16.02. 24.06.	- 0,4 31,7	23.12.2000 11.06.2003
		RAABGEBIET																	
590	=	Takern II 210971 Z0576 Raab	TM	0,1 2,7 5,8	0,1 3,7 7,6	3,7 6,8 11,2	6,8 10,7 14,6	11,5 14,9 20,6	12,0 16,4 21,0	13,2 17,4 20,7	13,2 16,8 19,5	10,4 14,0 18,6	8,5 11,0 13,9	1,2 7,3 12,3	0,2 4,0 6,3	0,1 10,5 21,0	01.01. 01.06.	- 0,4 24,0	03.02.1998 20.07.2007
591	=	Feldbach 210989 Z0866 Raab	TM	0,6 3,1 6,4	0,1 4,1 8,4	4,1 7,5 12,4	7,5 11,7 16,1	12,7 16,4 22,7	13,2 18,1 23,2	14,5 19,1 22,8	14,5 18,5 21,5	11,4 15,4 20,5	9,3 12,0 15,3	1,6 7,9 12,7	0,6 4,3 6,6	0,1 11,5 23,2	18.02. 01.06.	- 0,1 26,8	30.01.2005 10.07.2002
592	=	Neumarkt 210468 Z1086 Raab	TM	0,4 2,7 5,5	0,9 4,2 8,2	4,9 7,6 11,1	8,6 11,8 15,9	12,4 16,0 22,3	13,7 17,2 22,8	13,8 18,1 22,7	14,9 18,4 21,0	10,2 14,6 19,8	8,3 10,5 15,6	1,7 7,4 11,7	0,4 3,7 5,8	0,4 11,0 22,8	01.01. 01.06.	- 0,5 27,2	01.01.2007 28.06.2005

Monats- und Jahresmittel der Wassertemperaturen mit Extremwerten

Nr.	Schreibgerät	Messstelle Mst.Nr. Fußnotencode Beob. Zeit Gewässer		Niederste Mittlere Wassertemperaturen in °C Höchste													Niederste und höchste beobachtete Wassertemperatur vor dem Berichtsjahr	
				I	II	III	IV	V	VI	VII	VIII	IX	X	XI	XII	Jahr	Datum	°C	Datum
598	=	Pöllau (Saifenbach) 211631 Z0871 Saifenbach	TM	-0,3 1,7 5,4	-0,3 2,7 9,9	0,3 5,4 13,1	3,4 9,2 16,9	7,9 13,8 25,1	10,4 16,6 24,7	12,6 17,1 23,9	12,3 16,6 22,3	7,4 13,2 21,2	5,7 10,1 15,6	-0,2 5,3 11,9	-0,3 2,5 5,4	-0,3 9,5 25,1	02.01. 28.05.	-0,3 29,7	27.01.2007 20.06.2002
613	=	Burg 210260 Pinka	TM	0,5 3,1 5,9	0,5 3,9 8,4	3,1 7,0 12,3	6,2 11,1 16,3	10,1 15,0 23,4	14,0 18,3 23,6	14,2 18,6 23,5	15,1 17,9 20,9	9,8 14,6 21,7	8,7 11,0 13,4	3,2 8,0 12,0	0,4 4,1 6,2	0,4 11,1 23,6	29.12. 01.06.	0,5 27,5	19.12.2007 20.07.2007
618	=	Heiligenbrunn 210294 Z0421 Strem	TM	0,4 2,9 5,7	0,3 4,1 8,1	4,2 7,4 12,2	8,0 12,4 17,0	13,0 17,2 24,2	13,5 19,9 26,4	16,4 19,7 25,5	17,1 20,5 23,2	10,6 15,0 20,9	8,4 11,3 15,1	1,0 7,4 12,2	-0,5 2,5 5,9	-0,5 11,7 26,4	30.12. 24.06.	0,0 26,8	22.01.2006 29.07.2005
		MURGEBIET																	
623	=	St.Michael i. Lg. (Mur) 203752 Mur	TM	0,0 2,3 3,9	0,0 2,3 5,6	0,1 3,5 8,0	0,8 5,0 9,1	3,3 6,6 11,3	4,7 8,3 13,8	6,7 9,4 14,2	6,6 10,0 15,0	4,3 8,3 13,6	3,6 6,5 9,0	0,1 4,1 8,0	0,1 2,5 4,1	0,0 5,7 15,0	03.01. 07.08.	-0,4 16,6	15.01.2006 20.07.2003
624	=	Mörtelsdorf 203794 Mur	TM	0,0 2,3 4,5	0,0 2,5 6,1	0,1 4,0 9,1	1,4 5,5 10,7	3,8 7,3 11,8	5,4 9,0 14,6	7,2 10,3 14,0	7,5 10,9 16,4	5,2 9,1 14,3	4,1 6,8 9,2	0,4 4,4 8,4	0,2 2,7 4,5	0,0 6,2 16,4	02.01. 07.08.	-0,5 17,7	09.02.1999 03.08.2003
629	=	Tamsweg (Taurach) 203786 Z0985 Taurach	TM	0,0 1,7 3,4	0,0 1,9 5,2	0,0 3,7 8,4	0,6 5,1 9,5	3,3 7,1 11,6	6,2 9,3 14,4	7,2 10,3 14,8	7,0 10,6 15,3	4,9 8,6 13,8	3,4 6,7 9,4	0,7 4,4 8,3	0,0 2,3 4,0	0,0 6,0 15,3	01.01. 07.08.	-0,5 15,6	21.11.1999 04.08.2003
632	=	Kendlbruck 203976 Z2019 Mur	TM	-0,3 1,7 3,9	-0,1 1,9 5,4	-0,1 3,5 8,0	1,0 5,4 9,9	3,6 7,3 12,0	5,3 9,4 14,5	7,1 10,5 14,5	7,5 11,2 17,2	4,9 9,2 14,9	3,7 6,7 9,3	-0,1 4,1 8,0	-0,4 2,0 4,1	-0,4 6,1 17,2	27.12. 07.08.	-0,4 17,6	04.01.2002 04.08.2003
636	=	St.Georgen ob Judenburg 211102 Z1585 Mur	TM	-0,5 0,7 2,6	-0,5 1,6 4,2	0,3 3,7 6,7	3,0 6,0 9,6	5,0 8,2 11,0	6,9 11,0 16,0	8,8 12,9 16,6	9,0 12,9 16,5	6,0 10,3 15,2	4,3 7,1 9,6	-0,5 3,8 7,7	-0,5 1,6 3,6	-0,5 6,7 16,6	26.01. 02.07.	-0,5 18,9	29.11.2007 06.08.2003
637	=	Zistl 211110 Pusterwaldbach	TM	0,2 2,3 4,6	0,1 2,2 5,8	0,1 3,3 8,6	1,3 5,0 9,7	3,6 7,0 12,8	5,0 9,5 15,7	7,3 10,4 15,1	6,8 10,2 13,9	4,3 8,3 13,0	3,9 6,6 9,5	0,2 4,3 8,8	0,2 2,3 4,7	0,1 6,0 15,7	09.02. 25.06.	0,0 16,2	10.03.2004 11.08.2003
647	=	Neuberg an der Mürz 211227 Z0678 Mürz	TM	1,2 2,7 4,1	0,9 3,3 5,6	2,1 4,3 7,0	4,0 5,8 8,6	5,3 7,8 11,4	6,9 9,9 13,4	7,8 10,3 13,7	7,4 10,3 12,5	6,3 8,9 13,1	5,1 7,2 9,0	1,2 5,2 8,4	0,2 3,3 5,1	0,2 6,6 13,7	31.12. 12.07.	-0,3 18,2	12.01.2006 21.07.2007
651	=	Kapfenberg-Diemlach 211268 Mürz	TM	3,1 4,3 5,7	2,1 4,6 7,0	3,4 5,6 8,4	5,4 7,7 9,8	7,5 10,4 15,4	9,4 12,8 16,8	9,8 13,1 16,2	10,0 12,9 14,8	8,4 11,3 14,7	8,0 9,7 11,5	3,2 7,6 10,8	1,7 4,7 6,2	1,7 8,7 16,8	31.12. 26.06.	0,0 19,5	01.02.1999 13.08.1994
654	=	Frohnleiten 211300 Z0168 Mur	TM	0,1 2,4 4,8	0,4 3,5 6,4	2,8 5,5 8,6	5,5 8,1 10,7	7,8 10,5 14,3	9,4 13,4 18,3	10,1 14,8 18,3	10,8 14,3 16,9	7,9 11,8 16,7	6,5 8,6 10,6	0,6 5,3 9,1	-0,2 2,8 4,6	-0,2 8,4 18,3	31.12. 26.06.	-0,5 23,0	31.12.1996 07.08.2003
656	=	Friesach 211763 Mur	TM	0,2 2,6 4,5	1,2 3,8 6,6	3,5 5,7 8,2	6,0 8,3 10,5	8,2 10,7 14,2	9,8 13,5 18,0	10,7 15,0 18,2	11,5 14,5 16,4	8,8 12,3 16,3	7,6 9,2 10,8	1,6 6,0 9,3	0,0 3,3 5,1	0,0 8,7 18,2	01.01. 04.07.	-0,2 22,6	31.12.2007 27.08.2003
657	=	Graz 211326 Mur	TM	0,6 3,4 5,5	1,8 4,7 7,8	4,3 6,6 10,2	6,8 9,4 11,6	9,0 11,7 15,7	10,8 14,7 19,8	11,7 16,3 19,9	12,5 15,7 18,4	9,5 13,5 18,1	8,4 10,2 12,0	2,2 6,9 10,3	0,6 4,1 5,9	0,6 9,8 19,9	01.01. 03.07.	0,0 26,9	12.01.2003 28.07.2003
665	=	Wies 211391 Weiße Sulm	TM	0,0 2,0 4,9	0,0 2,8 7,4	1,2 5,3 9,5	4,6 8,4 12,5	9,1 13,0 18,2	10,0 14,4 19,6	12,2 16,3 19,9	12,4 16,3 19,9	8,0 13,1 19,4	6,6 10,1 13,6	0,5 6,5 12,0	0,0 3,6 5,8	0,0 9,3 19,9	01.01. 03.07.	-0,2 22,1	25.01.2006 23.06.2002
677	=	Spielfeld 211466 Mur	TM	0,1 2,8 5,1	1,7 4,5 7,5	4,6 6,7 9,7	7,5 9,8 11,9	9,3 11,9 15,5	10,8 14,7 19,7	11,8 16,7 20,5	12,4 16,1 18,6	9,2 13,9 19,2	8,6 10,6 12,7	2,2 7,1 11,1	0,4 3,8 5,7	0,1 9,9 20,5	01.01. 04.07.	0,0 24,6	25.12.2003 10.08.2003
679	=	Mureck (Schreibpegel) 211490 F0710 Mur	TM	0,8 3,5 5,6	2,1 5,1 8,3	5,3 7,4 10,2	8,2 10,6 13,2	10,3 12,8 16,5	11,7 15,6 20,5	12,6 17,6 22,0	13,3 16,9 20,0	9,9 14,7 20,0	9,3 11,3 13,8	2,9 7,8 11,8	1,1 4,4 6,2	0,8 10,6 22,0	01.01. 04.07.	0,0 26,2	31.12.1996 11.08.2003
		DRAUGEBIET																	
681	=	Arnbach 202523 Drau	TM	0,6 2,9 4,4	0,7 3,1 5,9	1,0 4,2 7,7	2,4 5,5 9,0	4,2 7,4 11,3	5,4 8,4 12,0	7,0 9,3 12,3	7,2 9,5 13,0	4,9 7,8 10,9	4,2 6,6 8,8	1,6 4,5 7,1	0,0 2,5 4,5	0,0 6,0 13,0	01.12. 06.08.	-0,4 14,1	25.01.2000 15.06.2006
692		Brühl 212092 Z0280 Isel	TM	0,0 0,7 3,7	0,0 1,0 5,6	0,0 2,9 8,8	1,0 5,3 10,5	0,2 6,6 11,2	3,8 8,3 13,8	6,0 9,7 14,2	6,7 10,4 14,3	2,8 7,7 13,2	2,0 6,1 9,2	0,0 2,9 6,8	0,0 1,0 2,9	0,0 5,2 14,3	10.01. 06.08.	-0,2 15,5	22.01.2002 15.07.2007
693	=	Hopfgarten i. Def.-Zwenewald 212100 Z0815 Schwarzach	TM	0,0 1,6 3,5	-0,0 1,1 4,2	0,0 2,7 7,9	0,9 5,5 11,2	2,5 6,5 11,5	3,8 8,3 13,8	6,0 9,7 14,0	6,8 10,4 14,9	3,5 7,9 12,9	1,8 5,8 9,0	0,0 2,9 6,7	-0,0 1,1 3,4	-0,0 5,3 14,9	18.02. 06.08.	-0,0 17,1	08.11.2003 16.07.2003
694		Spöttling 212118 Z0612 Dorferbach	TM	0,0 1,6 3,3	0,0 1,5 4,5	0,0 2,1 5,9	0,0 3,2 7,9	1,8 4,6 9,7	2,6 6,2 11,8	4,4 7,6 13,2	5,2 8,3 13,0	2,6 6,2 12,2	1,6 5,0 8,8	0,0 2,8 7,1	0,0 1,1 3,5	0,0 4,2 13,2	01.01. 28.07.	-0,1 14,0	08.02.2003 29.07.2005

Monats- und Jahresmittel der Wassertemperaturen mit Extremwerten

Nr.	Schreibgerät	Messstelle Mst.Nr. Fußnotencode Beob. Zeit Gewässer	Niederste Mittlere Wassertemperaturen in °C Höchste														Niederste und höchste beobachtete Wassertemperatur vor dem Berichtsjahr	
			I	II	III	IV	V	VI	VII	VIII	IX	X	XI	XII	Jahr	Datum	°C	Datum
697	=	Lienz 212167 Z0168 TM Isel	0,0 1,6 5,5	0,0 2,2 6,5	0,0 4,3 10,1	2,6 7,0 11,1	3,6 8,2 12,6	5,2 9,4 14,2	7,2 10,7 14,6	7,9 11,4 14,9	4,6 8,9 13,6	3,8 7,0 10,0	0,0 3,7 8,0	0,0 1,4 4,1	0,0 6,3 14,9	05.01. 06.08.	- 0,2 16,6	09.12.1995 29.07.2005
701	=	Sachsenburg (Brücke) 212357 Z2001 TM Drau	0,1 2,8 6,2	0,4 3,8 7,7	2,2 6,1 11,1	5,0 8,7 12,7	7,3 9,9 13,3	7,6 10,9 14,4	9,5 12,1 14,5	9,9 12,8 15,0	6,9 10,4 14,5	5,7 8,4 11,1	0,7 5,1 8,6	0,1 2,6 4,8	0,1 7,8 15,0	01.01. 07.08.	- 0,5 17,5	30.01.1986 04.08.2003
703	=	Winklern 212373 Z0583 TM Möll	- 0,2 1,9 6,3	- 0,2 2,2 7,6	- 0,2 3,7 10,8	1,4 6,1 12,0	3,4 7,5 12,8	4,3 9,1 14,6	6,8 10,5 15,0	7,5 10,7 14,6	4,1 8,6 13,8	3,4 6,7 10,0	- 0,3 3,8 7,8	- 0,3 1,6 3,7	- 0,3 6,0 15,0	26.11. 30.07.	- 0,4 19,4	19.02.1992 25.06.2005
705		Mallnitz 212381 0700 Mallnitzbach	0,4 2,9 4,4	0,8 2,7 5,4	1,0 3,8 7,8	2,6 5,1 7,8	4,0 6,1 8,7	5,6 7,9 13,0	6,6 8,9 12,8	6,8 9,2 11,0	4,6 7,3 11,8	4,0 6,1 8,4	1,4 4,1 6,4	1,2 2,7 4,0	0,4 5,6 13,0	02.01. 29.06.	- 0,5 13,6	31.01.1999 22.08.1985
710	=	Gmünd-OWF 212431 Z2050 TM Lieser	- 0,2 0,9 3,1	0,1 1,4 4,7	- 0,4 2,2 7,4	0,3 4,3 8,4	3,2 6,9 12,7	4,8 9,5 13,7	7,8 11,1 14,2	8,2 11,0 14,8	4,6 8,7 13,3	3,6 6,5 9,1	0,4 3,5 7,2	- 0,2 1,6 2,9	- 0,4 5,6 14,8	05.03. 07.08.	- 0,5 15,7	16.12.2007 26.06.2006
715	=	Millstatt (See) 212514 Z2052 TM Millstätter See	3,2 3,6 4,1	3,0 3,7 6,2	3,4 4,5 7,8	3,6 7,4 12,8	9,1 14,6 19,8	15,2 19,1 24,4	17,4 21,0 24,0	19,3 21,4 23,9	14,2 18,1 22,2	12,1 13,5 15,3	6,8 10,1 12,7	3,6 5,2 6,9	3,0 11,9 24,4	15.02. 29.06.	0,0 27,1	14.02.1964 26.07.2003
717	=	Spittal (Fasan) 212530 Z0168 TM Lieser	0,9 2,3 4,4	0,5 2,8 6,4	1,3 4,5 9,2	3,5 7,2 11,9	6,5 10,4 16,3	9,8 14,1 19,8	12,4 16,2 20,3	12,2 16,9 21,6	9,0 14,0 19,2	6,8 9,9 12,7	2,3 6,4 9,7	0,1 3,4 5,1	0,1 9,0 21,6	11.12. 07.08.	- 0,5 22,8	17.12.1988 05.08.1994
718	=	Amlach 213215 TM Drau	- 0,4 2,8 4,9	0,5 3,6 7,5	2,2 5,4 9,8	4,0 7,5 12,2	7,0 9,9 12,5	8,8 11,7 15,2	10,5 13,1 15,5	11,3 14,0 16,5	7,8 11,5 15,7	6,6 9,1 11,4	1,3 5,6 8,7	- 0,3 3,1 5,1	- 0,4 8,1 16,5	02.01. 31.08.	- 0,3 17,4	31.12.2005 19.07.2007
719	=	Techendorf 212563 Z1512 TM Weißensee	2,1 3,5 4,1	3,3 4,1 5,8	3,3 4,6 7,5	5,0 7,7 12,0	7,7 14,6 20,3	16,1 19,6 24,6	18,6 21,5 24,6	19,8 21,6 24,6	14,2 18,1 21,9	11,2 13,1 14,7	4,7 9,0 11,7	2,7 3,9 5,5	2,1 11,8 24,6	12.01. 26.06.	- 0,5 26,0	15.02.1988 21.07.2006
721	=	St. Andrä-OWF 213272 TM Ossiacher See	0,9 3,2 3,8	1,8 3,3 4,7	2,4 4,8 8,2	5,6 8,7 13,8	6,4 15,6 21,9	17,0 21,4 26,1	21,0 23,4 26,1	22,0 23,8 26,0	15,7 19,9 24,1	12,9 14,6 16,1	6,8 10,8 13,3	3,6 5,6 7,4	0,9 12,9 26,1	27.01. 29.06.	0,0 28,0	12.02.1990 19.07.1928
725	=	Mauthen 212647 Z0603 TM Gail	- 0,3 1,3 3,3	- 0,3 1,5 5,1	- 0,3 3,2 8,8	1,6 5,7 10,9	4,9 8,4 13,0	6,2 10,7 16,8	8,1 12,1 17,1	8,8 12,5 18,1	5,1 9,9 15,3	4,3 7,7 10,8	0,0 4,5 7,9	0,0 1,6 3,7	- 0,3 6,6 18,1	13.01. 06.08.	- 0,5 19,0	01.01.2006 20.06.2007
729	=	Nötsch 212753 Z0439 TM Gail	0,1 3,6 5,8	1,5 4,5 7,2	2,8 6,1 10,1	5,1 7,7 11,1	7,5 10,2 13,8	8,5 12,6 17,2	10,9 14,1 17,3	11,5 14,0 17,6	8,1 11,5 15,0	7,1 9,3 11,1	3,5 6,6 8,6	2,1 4,3 5,4	0,1 8,7 17,6	02.01. 07.08.	- 0,2 19,1	11.01.2006 25.07.2006
730	=	Thörl 212761 Z0421 TM Gailitz	2,0 4,8 6,3	2,4 4,9 7,3	3,3 5,7 9,2	4,7 6,9 10,4	6,5 9,3 13,2	8,5 10,9 14,4	9,9 11,9 15,0	10,4 12,1 15,3	8,4 10,8 13,2	7,7 9,3 10,5	4,2 6,9 9,2	1,4 4,9 6,5	1,4 8,2 15,3	11.12. 03.08.	- 0,1 16,9	05.03.2006 25.07.2006
731	=	Federaun 212787 Z0793 TM Gail	0,2 3,9 5,7	2,0 4,8 7,2	3,3 6,4 9,9	5,4 8,2 11,2	8,1 11,0 14,5	9,2 13,3 17,5	11,7 14,8 17,5	11,9 14,6 18,2	8,7 11,9 15,6	6,8 9,7 11,4	2,8 6,5 9,3	0,2 3,8 5,8	0,2 9,1 18,2	02.01. 07.08.	- 0,4 21,0	10.01.2002 03.08.1971
732	=	Faak (Bundessportheim) 212795 TM Faaker See	2,3 3,6 4,9	3,2 4,1 5,7	3,9 5,2 7,9	5,7 8,9 13,7	10,7 16,1 21,2	18,0 20,8 25,8	20,8 22,8 25,9	21,6 23,0 25,1	15,3 19,5 23,2	12,5 14,2 15,5	7,0 10,5 12,8	3,8 5,4 7,1	2,3 12,8 25,9	02.01. 02.07.	0,4 28,0	03.04.1987 23.06.2002
734	=	Miklauzhof 212852 Z0439 TM Vellach	2,7 4,4 6,0	2,0 4,7 7,5	2,8 5,6 8,2	4,3 7,0 10,2	7,3 10,6 15,0	9,1 12,3 16,2	9,5 12,5 16,4	10,6 13,0 15,8	8,0 11,3 14,7	7,3 9,6 11,3	2,8 7,1 10,0	2,4 5,3 6,5	2,0 8,6 16,4	18.02. 02.07.	0,1 18,5	19.02.1996 01.08.1983
735	=	Maitratten 212860 Z0439 TM Gurk	- 0,5 1,6 4,5	- 0,5 2,0 6,8	- 0,1 3,2 8,9	0,9 4,8 9,8	3,2 8,0 13,9	5,5 9,8 14,9	8,0 11,2 15,1	7,7 10,9 14,9	4,3 8,8 14,1	3,6 7,0 10,3	- 0,1 4,0 8,0	- 0,1 1,8 3,9	- 0,5 6,1 15,1	01.01. 28.07.	- 0,5 18,0	15.12.2007 26.06.1982
746	=	St.Georgen 213801 Z0280 TM Längsee	3,2 4,2 5,1	4,4 5,4 8,3	5,0 6,4 8,8	7,1 10,2 14,7	13,2 18,3 24,3	19,7 22,8 26,2	21,8 24,3 27,6	22,5 23,9 25,7	15,7 20,4 24,4	13,1 14,5 16,7	7,5 11,0 13,4	3,4 5,9 7,6	3,2 13,9 27,6	09.01. 04.07.	2,6 26,5	13.01.2006 19.07.2007
750	=	Zollfeld 212951 Z2006 TM Glan	0,0 3,0 5,4	0,6 4,1 7,6	2,6 6,3 10,3	5,2 9,7 13,9	9,6 14,4 19,9	10,9 15,6 20,0	12,9 16,4 19,3	12,9 16,1 19,2	8,4 13,0 17,5	5,6 8,5 11,6	0,5 5,2 8,7	- 0,0 2,5 4,1	- 0,1 9,6 20,0	01.01. 02.06.	- 0,5 22,6	29.01.1989 19.07.2007
752	=	Keutschach (See) 213488 Z2058 TM Keutschacher See	4,1 4,9 5,8	4,6 5,9 8,5	5,2 6,6 9,0	7,3 10,4 14,9	13,4 18,4 24,4	19,8 22,9 26,3	21,9 24,4 27,7	22,5 24,2 27,2	15,8 20,3 25,1	12,9 14,6 16,5	7,2 10,8 13,6	2,4 5,3 7,3	2,4 14,1 27,7	31.12. 04.07.	1,5 28,2	22.02.1999 23.06.2002
753	=	Pörtschach am Wörther See 212985 Z0630 TM Wörther See	3,8 4,4 5,3	3,5 4,7 7,3	4,5 5,9 8,6	6,3 9,8 15,4	11,9 16,7 22,9	19,4 21,9 26,1	22,1 24,2 26,7	22,7 24,4 26,5	16,6 20,8 24,2	13,6 15,4 17,2	8,3 11,7 14,2	5,2 6,9 8,5	3,5 13,9 26,7	18.02. 02.07.	- 0,2 28,6	27.02.2001 28.07.1945
758	=	Gumisch 213041 Z0439 TM Gurk	0,3 3,6 5,7	1,2 4,5 8,0	3,9 6,8 10,6	6,1 9,8 13,0	9,9 13,7 17,8	10,2 15,0 19,3	13,0 16,6 19,7	13,1 16,1 19,1	9,1 13,1 17,3	7,7 10,3 12,5	2,2 7,0 10,6	1,7 4,5 6,1	0,3 10,1 19,7	02.01. 03.07.	- 0,2 22,7	16.02.1985 23.06.2002
759	=	Unterburg 213348 Z0933 TM Klopeiner See	2,3 3,1 4,2	2,4 3,9 6,5	4,1 6,3 9,3	6,3 10,6 17,3	12,9 17,4 24,2	19,7 22,4 26,7	22,0 24,4 27,7	22,8 24,1 26,6	15,9 20,3 24,6	13,2 14,9 16,7	7,7 11,2 13,6	3,9 6,2 7,9	2,3 13,7 27,7	08.01. 03.07.	1,8 28,0	03.01.2006 19.07.2007

Monats- und Jahresmittel der Wassertemperaturen mit Extremwerten

Nr.	Schreibgerät	Messstelle Mst.Nr. Fußnotencode Beob. Zeit Gewässer	Niederste Mittlere Wassertemperaturen in °C Höchste														Niederste und höchste beobachtete Wassertemperatur vor dem Berichtsjahr	
			I	II	III	IV	V	VI	VII	VIII	IX	X	XI	XII	Jahr	Datum	°C	Datum
761	=	Lavamünd-OWF 213173 F0721 Z0384 TM Drau	0,7 1,7 3,1	2,4 3,6 4,9	4,3 6,3 8,2	7,4 9,2 11,6	10,8 13,2 15,6	12,5 14,4 17,9	15,1 16,7 18,4	15,1 17,0 18,6	11,0 14,6 18,2	9,6 10,8 11,5	3,0 7,1 9,6	2,3 3,4 3,9	0,7 9,8 18,6	04.01. 14.08.	- 0,5 22,2	14.01.2006 11.08.1992
766	=	Krottendorf 213090 Z1611 TM Lavant	1,3 4,3 6,8	2,3 5,5 9,4	4,1 7,6 10,9	6,1 10,2 13,5	10,1 13,9 19,8	10,3 15,4 20,5	12,8 17,0 21,0	13,4 16,9 20,0	10,0 14,1 19,0	7,5 10,8 13,4	1,8 7,6 12,2	1,3 4,5 6,3	1,3 10,7 21,0	01.01. 12.07.	- 0,3 26,8	08.02.2005 21.07.2003

Hydrographisches Verzeichnis der Schwebstoffmessstellen mit Evidenzdaten

Pegel	Messstellennummer	Gewässer	Land	Lage km	Pegelnullpunkt m ü.A	Einzugsgebiet km^2	Beobachtungsbeginn Sonde	Beobachtungsbeginn Proben	Seite
RHEINGEBIET									
Gisingen	200147	Ill	V	4.39	434.30	1281.0	2004	2004	364
DONAUGEBIET OBERHALB DES INN									
Lechaschau	201087	Lech	T	173.41	836.09	1012.2	2008	2008	365
INNGEBIET OBERHALB DER SALZACH									
Landeck-Bruggen	202036	Sanna	T	0.17	776.67	727.0	2008	2008	366
Vent (oberh. Niedertalbach)	201350	Rofenache	T	0.05	1891.01	98.1	2006	2006	367
Tumpen	201434	Ötztaler Ache	T	11.94	931.10	785.5	2006	2006	368
Innsbruck (oberh. Sill)	201525	Inn	T	298.51	568.46	5771.6	2004	2004	369
Hart im Zillertal	201780	Ziller	T	7.62	530.95	1094.7	2006	2006	370
Rattenberg	201814	Inn	T	250.01	508.20	8508.7	2008	2008	371
Bruckhäusl	201863	Brixentaler Ache	T	3.75	524.34	322.3	2007	2007	372
Oberaudorf	230102	Inn	T	211.00	464.41	9712.0	2008	2008	373
Kössen-Hütte	202382	Großache	T	100.55	588.93	701.4	2007	2007	374
INNGEBIET UNTERHALB DER SALZACH									
Schärding (Schreibpegel)	206201	Inn	O	16.25	299.80	25663.8	2008	2008	375
TRAUNGEBIET									
Wels-Lichtenegg	206391	Traun	O	33.25	309.00	3387.1	2008	2008	376
ENNSGEBIET									
Admont (Enns)	210823	Enns	ST	141.12	616.80	2637.5	2007	2007	377
Steyr (Ortskai)	205922	Enns	O	30.88	283.97	5915.4	2006	2006	378
DONAUGEBIET ZWISCHEN ENNS UND MARCH									
Hainburg (Straßenbrücke)	207480	Donau	N	1886.24	136.00	104177.7	2008	2008	379
MURGEBIET									
Leibnitz	211458	Sulm	ST	5.65	262.98	1102.5	2007	2007	380
Mureck (Schreibpegel)	211490	Mur	ST	21.69	224.23	9769.9	2006	2006	381
DRAUGEBIET									
Lienz-Falkensteinsteg	231092	Drau	T	228.09	679.87	668.0	2006	2006	382
Lienz	212167	Isel	T	0.90	667.20	1198.7	2006	2006	383

Erläuterungen zur Schwebstoffmessung

Die Erhebung des Wasserkreislaufes hat sich lt. Wasserrechtsgesetz neben Oberflächengewässern, Grundwasser und Quellen, Niederschlag und Verdunstung auch auf die Feststoffe in den Gewässern hinsichtlich Verteilung nach Menge und Dauer zu beziehen. Dieser gesetzlichen Verpflichtung wird insoweit nachgekommen, als die Daten der Schwebstoffe, die gemeinsam mit Geschiebe und Schwimmstoffen die Feststoffe bilden, erhoben und im Hydrographischen Jahrbuch veröffentlicht werden.

Um die zeitliche und räumliche Variabilität des Schwebstofftransportes mit ausreichender Genauigkeit zu erfassen, wird in der österreichischen Monitoringstrategie eine Kombination aus direkter und indirekter Messmethodik angewendet. Eine ausführliche Beschreibung der Monitoringstrategie, sowie der Auswertung und Interpretation der Schwebstoffdaten ist im Leitfaden „Schwebstoffe im Fließgewässer – Leitfaden zur Erfassung des Schwebstofftransportes“, der im Jahr 2008 vom BMLFUW herausgegeben wurde, enthalten. Die Erhebung und Auswertung der im Hydrographischen Jahrbuch veröffentlichten Daten basiert auf den Angaben dieses Leitfadens bzw. allfälligen Weiterentwicklungen, weshalb die Methodik im Folgenden nur in gekürzter Form wiedergegeben wird.

Die Messstellen werden als kontinuierliche Schwebstoffmessstellen betrieben, an denen optische Sonden die Trübung des Wassers im 15-Minuten-Takt erfassen. Diese Sondenaufzeichnungen werden von der Korngrößenverteilung der Schwebstoffe beeinflusst, weshalb Schwebstoffproben in Sondennähe gewonnen werden, die zur Kalibrierung der Ganglinie mittels Sondenbeiwert dienen. Zusätzlich wird die Verteilung der Schwebstoffkonzentration über das Querprofil mittels Vielpunktentnahmen oder ADCP-Messungen – kombiniert mit Probenentnahmen – bestimmt und daraus eine mittlere Schwebstoffkonzentration errechnet.
Bei der Auswertung werden diese Größen über Korrekturfaktoren (Sonden- und Querprofilbeiwert) miteinander verknüpft, sodass eine Ganglinie der mittleren Schwebstoffkonzentration errechnet wird, deren Mittelwerte sowie Minima und Maxima in den folgenden Seiten dargestellt werden. Durch Multiplikation der Schwebstoffkonzentration mit dem Durchfluss wird der Schwebstofftransport berechnet, aus dem – über den jeweiligen Zeitraum aufsummiert – in weiterer Folge die veröffentlichten Tages-, Monats- und Jahresfrachten ermittelt werden.

Die angeführten Korngrößenverteilungen stellen Punktwerte dar und geben nicht die Verteilung des Querprofils wieder, weshalb sie lediglich als Richtwerte verstanden werden können.

Schwebstoffdaten werden für das Jahr 2008 das erste Mal im vorliegenden Hydrographischen Jahrbuch veröffentlicht und es kann daher auf keine längeren Reihen wie z.B. bei den Abflussdaten zurückgegriffen werden. Dadurch können nur von einigen Messstellen Vergleichsreihen oder langfristige Jahresmittel angegeben werden.

Die angegebenen Einzugsgebietsflächen, die auch für die Berechnung des Schwebstoffabtrags herangezogen wurden, entsprechen den natürlichen Einzugsgebieten der Gewässer. Infolge Kraftwerksbeeinflussung (direkter Speicherrückhalt, Überleitungen, welche im Hochwasserfall unwirksam sein können etc.), aber auch durch natürliche Schwebstoffsenken wie z.B. Seen, können Schwebstoffe dauernd oder zeitweise zurückgehalten oder zum Teil (Speicherspülungen) wieder remobilisiert werden. Dadurch kann sich das schwebstoffwirksame Einzugsgebiet vom natürlichen Einzugsgebiet eines Gewässers unterscheiden und die transportierten Frachten (erheblich) beeinflussen.

2008
Schwebstoffkonzentration und Schwebstofftransport

Mst.-Nr.:	200147	Messstellenname:	Gisingen	Seehöhe (PNP) [müA]:	434.30
		Gewässer:	Ill	Einzugsgebiet [km²]:	1425.5
		Art:	kontinuierliche Schwebstoffmessstelle	Beobachtungsbeginn:	01.01.2004

Tagesmittel der Schwebstoffkonzentration und des Abflusses

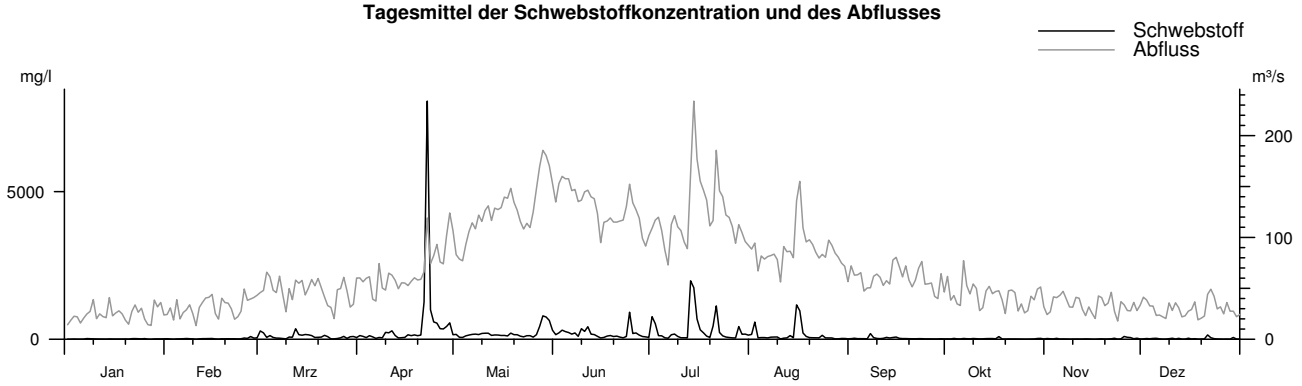

Tagesfracht in 1000 t

Mon	I	II	III	IV	V	VI	VII	VIII	IX	X	XI	XII
1	**.0015**	.0467	1.152	.5676	1.236	1.813	10.34	1.575	.1419	.0752	.0515	.0553
2	.0034	.0309	.6673	.4066	.4621	2.944	5.255	5.089	.1867	.0377	.0373	.0651
3	.0152	.0057	.4019	.2999	.4557	4.272	1.272	.2884	.1193	.1020	.0529	.0437
4	.0079	.0419	.6462	.5365	.9100	3.539	1.076	.4692	.1273	.0438	.1252	.0820
5	.0032	.0251	.2898	.2677	1.363	3.118	.3810	.3625	.0799	.0341	.0336	.0653
6	.0099	.0433	.1592	.0945	1.581	2.219	.2359	.3162	.0773	.1897	.0470	.0280
7	.0536	.0689	.2225	.4300	1.493	2.743	1.573	.4492	.9177	.0984	.0291	.0115
8	.0450	.0529	.0985	.2333	1.644	1.164	1.735	.4706	.2851	.0567	.0176	.0141
9	.0556	.0255	.0296	.7047	1.978	4.908	.9111	.4610	.1583	.1396	.0139	.0881
10	.0211	.0022	.3205	1.057	2.229	3.506	.4599	.0584	.1172	.0893	.0290	.0730
11	.0204	.0511	.2077	1.446	2.273	5.078	.4135	.3042	.1426	.0312	.0250	.0315
12	.0161	.0719	2.390	.6181	1.297	2.022	.3610	.3361	.2842	.0414	.0262	.0731
13	.0099	.0807	.7435	.1877	1.603	1.864	37.72	1.000	.2144	.0911	.0252	.0115
14	.0489	.0827	.6439	.2638	1.559	1.078	36.52	.3373	.4083	.1166	.0303	.0144
15	.0168	.1289	.5745	.3219	1.403	.3542	10.76	17.34	.5436	.0946	.0112	.0743
16	.0205	.0267	.7225	.6193	1.575	.6408	4.277	14.30	.2011	.0649	.0061	.0299
17	.0212	.0113	.6143	.5783	1.351	1.071	2.767	2.018	.1259	.3488	.0390	.0490
18	.0184	.0652	.2607	.6978	2.662	1.291	1.260	.8045	.1542	.0408	.0504	.0106
19	.0159	.0504	.3267	.5764	1.812	.8996	.5827	.4926	.0888	.0102	.0223	.0123
20	.0079	.0577	.3054	.7128	1.673	1.027	6.167	.4215	.0755	.0567	.0371	.0228
21	.0622	.0519	.3016	15.20	.9812	.7106	19.78	.3732	.0806	.0404	.0702	.6572
22	.0864	.0321	.2482	**90.56**	.7684	.4857	2.910	.3301	.1172	.0400	.0970	.2165
23	.0481	.0257	.0393	6.766	1.176	1.115	1.396	.8104	.1261	.0210	.0063	.0800
24	.0371	.0440	.0235	4.173	1.106	12.20	.7753	.3201	.0582	.0228	.0488	.0265
25	.0420	.1818	.1185	4.174	.7762	2.262	.6046	.3796	.0677	.0098	.3698	.0262
26	.0058	.1007	.1809	2.281	2.032	2.405	.4515	.3719	.0581	.0110	.1836	.0122
27	.0018	.3031	.4160	2.493	7.052	1.471	.3529	.1373	.0379	.0332	.1304	.0238
28	.0516	.1514	.1271	4.225	13.17	.7967	4.771	.1297	.0417	.0349	.0659	.0105
29	.0384	.2090	.2407	5.807	11.89	.6274	1.547	.1663	.1089	.1126	.0731	.1573
30	.0458		.2683	1.390	9.497	.5391	1.276	.1629	.0470	.1417	.0278	.0116
31	.0344		.3080		4.112		.7557	.0850		.0303		.0175

Schwebstoffkonzentration in mg/l

Mon	I	II	III	IV	V	VI	VII	VIII	IX	X	XI	XII
Tag	2	17	24	8	22	16	28	28	28	16	16	30
Min.	.5695	1.034	2.819	9.144	34.11	25.79	.0177	.0579	3.801	1.087	1.544	1.549
Mit.	9.912	20.70	95.57	520.7	210.5	185.9	334.0	143.3	31.45	16.97	18.66	21.15
Max	109.5	266.9	2524	23375	1827	6364	7326	3410	582.3	683.1	550.2	413.9
Tag	31	27	12	22	23	24	1	15	7	17	25	9

Schwebstofftransport in kg/s

Mon	I	II	III	IV	V	VI	VII	VIII	IX	X	XI	XII
Tag	2	3	24	8	3	15	28	27	28	26	16	30
Min.	.0074	.0119	.0500	.1824	1.729	2.083	.7293	.7194	.0749	.0211	.0206	.0251
Mit.	.3233	.8258	4.872	56.98	31.03	26.30	59.25	18.73	2.003	.8439	.6878	.7822
Max	4.137	13.60	252.9	3857	348.5	1011	2042	730.0	38.83	27.92	26.54	29.79
Tag	22	18	12	22	28	24	13	15	7	17	25	9

Jahreswerte

Schwebstoffkonzentration in mg/l			Schwebstofftransport in kg/s		
Berichtsjahr			Berichtsjahr		
	Wert	Datum		Wert	Datum
Min.	.0579	28.08.	Min.	.7293	28.07.
Mit.	134.1		Mit.	16.92	
Max	23375	22.04.	Max	3857	22.04.

Überschreitungsdauer der Schwebstoffkonzentration

Berichtsjahr (J)

Konzentration	mg/l	Tage(J)	mg/l	Tage(J)	mg/l	Tage(J)	mg/l	Tage(J)
	20000		6000		600	10	80	42
	18000		4000		500	13	60	54
	16000		2000	3	400	14	40	75
	14000		1000	6	300	17	20	127
	12000		900	6	200	29	10	174
	10000		800	6	150	30	5	216
	8000		700	8	100	38	0	366

Korngrößenverteilung

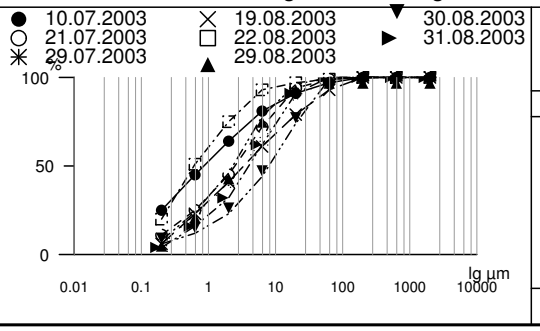

Datum: 31.08.2003
Zeit: 00:00
Q = 21 m³/s
s_0 = 61 mg/l

Klassen [µm]	D [%]
0.2	4
0.63	16
2	32
6.3	62
20	91
63	100
200	100
630	100
2000	100
µm	

Monatsfracht und spez. Schwebstofffracht Berichtsjahr Reihe 2006-2007

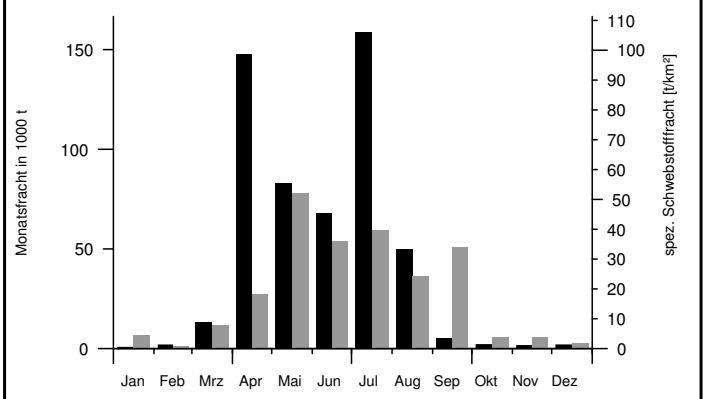

Jahresfracht und größte Tages und Monatsfracht

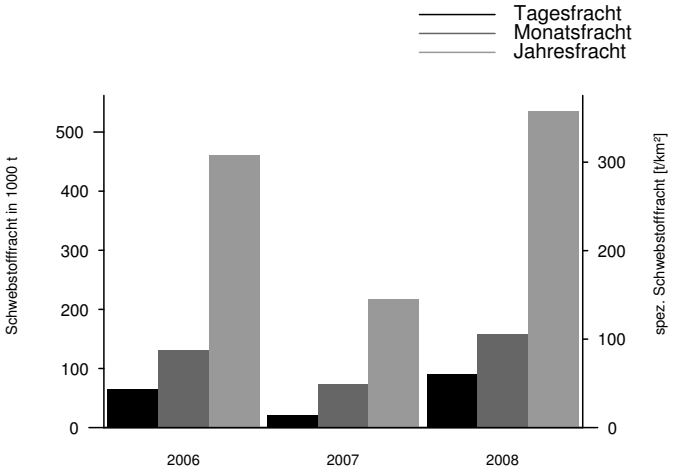

durch Kraftwerksrückgabe beeinflusst, von 21. bis 22. Apr Speicherentleerung des Speichers Raggal

Mst.-Nr.:	201087	Messstellenname:	Lechaschau	Seehöhe (PNP) [müA]:	836.09
		Gewässer:	Lech	Einzugsgebiet [km²]:	931
		Art:	kontinuierliche Schwebstoffmessstelle	Beobachtungsbeginn:	01.01.2008

Tagesmittel der Schwebstoffkonzentration und des Abflusses

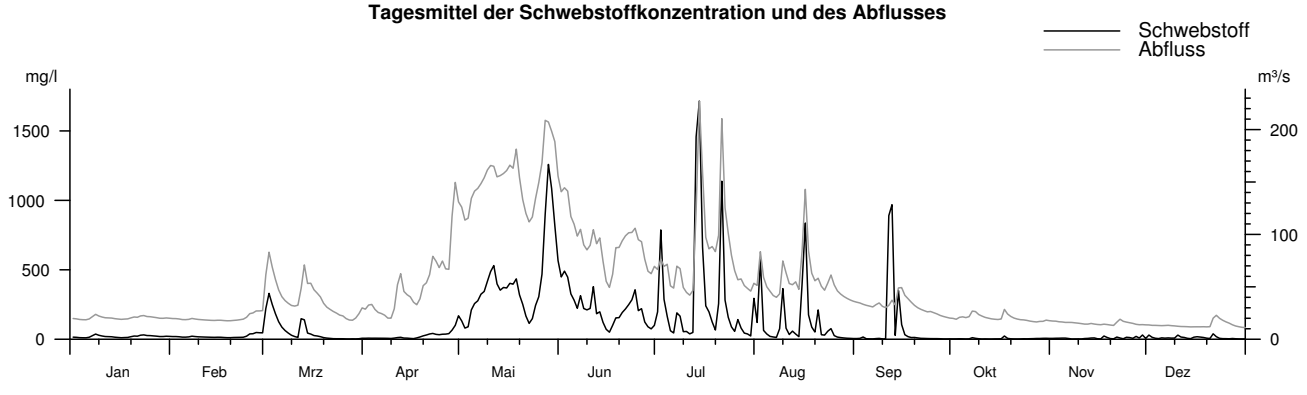

Tagesfracht in 1000 t

Tag	I	II	III	IV	V	VI	VII	VIII	IX	X	XI	XII
1	.0258	.0329	1.558	.0174	1.451	5.491	1.221	.7053	.0154	.0046	.0093	.0350
2	.0236	.0329	2.391	.0221	.7922	6.155	6.570	4.625	.0190	.0046	.0105	.0161
3	.0187	.0299	1.513	.0211	.9140	5.534	1.970	.3283	.0470	.0064	.0106	.0082
4	.0173	.0247	.9102	.0185	2.481	3.318	1.078	.1658	.0097	.0057	.0116	.0053
5	.0168	.0244	.5156	.0162	3.172	2.681	.2727	.0820	.0071	.0039	.0113	.0113
6	.0243	.0278	.3076	.0152	3.495	1.899	.1910	.0590	.0064	.0050	.0073	.0089
7	.0497	.0377	.2004	.0138	4.206	2.848	1.337	.0453	.0141	.0260	.0025	.0110
8	.0771	.0325	.1320	.0115	4.666	1.729	1.059	.2896	.0187	.0154	.0033	.0091
9	.0550	.0286	.0801	.0097	5.949	1.562	.2343	2.488	.0070	.0074	.0032	.0093
10	.0429	.0269	.0535	.0218	7.171	1.782	.2163	.4501	.0037	.0035	.0029	.0316
11	.0348	.0251	.0363	.0541	7.762	3.533	.1412	.1572	3.247	.0046	.0064	.0164
12	.0330	.0237	.8754	.0770	5.404	1.453	.1994	.2745	3.665	.0032	.0076	.0133
13	.0310	.0224	.9363	.0337	4.829	1.657	26.43	.1806	.0799	.0030	.0114	.0068
14	.0250	.0215	.2046	.0292	5.146	.7963	**37.68**	.0771	1.617	.0042	.0117	.0042
15	.0212	.0229	.1749	.0210	5.203	.3444	9.978	3.795	.4642	.0042	.0042	.0151
16	.0180	.0224	.1085	.0136	5.854	.2172	2.084	11.39	.1188	.0055	.0029	.0185
17	.0203	.0195	.0891	.0271	5.634	.5914	1.476	1.335	.0621	.0595	.0286	.0158
18	.0220	.0173	.0646	.0543	6.852	1.160	.9501	.4832	.0374	.0128	.0151	.0131
19	.0325	.0175	.0346	.1077	4.402	1.195	.4817	.2560	.0358	.0059	.0055	.0079
20	.0422	.0200	.0218	.1417	2.907	1.595	2.831	1.154	.0248	.0040	.0033	.0054
21	.0398	.0210	.0151	.2016	1.742	1.903	23.21	.1422	.0160	.0035	.0259	.0776
22	.0566	.0223	.0092	.2873	1.105	2.237	3.101	.1223	.0140	.0041	.0155	.0375
23	.0615	.0242	.0079	.2263	1.528	2.561	1.397	.2699	.0115	.0056	.0050	.0114
24	.0502	.0401	.0072	.1936	2.881	3.420	.6238	.4155	.0102	.0048	.0198	.0067
25	.0486	.0813	.0068	.2341	4.014	1.718	.3230	.1182	.0093	.0058	.0165	.0059
26	.0438	.0861	.0041	.2141	6.835	1.846	.7573	.0619	.0088	.0064	.0085	.0043
27	.0393	.1132	.0032	.2348	17.04	.8280	.4197	.0445	.0071	.0078	.0249	.0064
28	.0337	.1096	.0046	.7051	22.93	.5097	.1981	.0324	.0047	.0083	.0104	.0039
29	.0338	.1094	.0042	1.301	19.03	.4067	.1630	.0242	.0044	.0097	.0366	.0024
30	.0380		.0079	1.934	13.63	.6124	.0936	.0203	.0049	.0110	.0068	**.0023**
31	.0356		.0185		7.714		1.490	.0159		.0094		**.0023**

Schwebstoffkonzentration in mg/l

Tag	I	II	III	IV	V	VI	VII	VIII	IX	X	XI	XII
Tag	4	13	28	16	3	16	30	31	9	2	6	29
Min.	2.669	3.646	1.206	3.488	65.14	45.84	12.06	4.825	1.206	1.206	1.206	1.206
Mit.	19.81	20.58	60.19	26.71	404.1	223.8	295.6	114.7	84.01	4.512	8.569	10.80
Max	58.43	68.21	474.8	236.4	2113	837.2	8046	2009	13644	45.84	319.7	308.8
Tag	7	29	1	30	27	24	2	2	11	17	29	10

Schwebstofftransport in kg/s

Tag	I	II	III	IV	V	VI	VII	VIII	IX	X	XI	XII
Tag	4	13	28	9	3	16	30	31	10	15	20	29
Min.	.0456	.0583	.0205	.0921	7.155	2.213	.5272	.1702	.0325	.0203	.0156	.0147
Mit.	.4152	.4462	3.844	2.415	69.72	23.76	47.86	11.06	3.701	.0991	.1309	.1580
Max	1.622	2.180	52.20	34.84	517.3	108.7	1446	298.9	483.8	1.485	4.353	3.552
Tag	7	29	1	30	27	2	13	16	11	17	29	10

Jahreswerte

	Schwebstoffkonzentration in mg/l – Berichtsjahr			Schwebstofftransport in kg/s – Berichtsjahr		
	Wert	Datum		Wert	Datum	
Min.	1.206	28.03.		.0147	29.12.	
Mit.	106.8			13.77		
Max	13644	11.09.		1446	13.07.	

Überschreitungsdauer der Schwebstoffkonzentration

Berichtsjahr (J)

Konzentration	mg/l	Tage(J)	mg/l	Tage(J)	mg/l	Tage(J)	mg/l	Tage(J)
	20000		6000		600	4	80	39
	18000		4000		500	5	60	48
	16000		2000		400	9	40	63
	14000		1000	2	300	12	20	87
	12000		900	2	200	15	10	104
	10000		800	3	150	17	5	116
	8000		700	4	100	30	0	366

Korngrößenverteilung

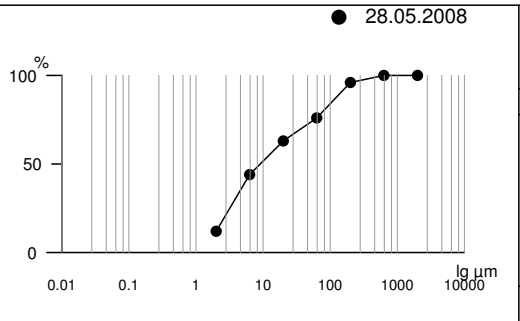

Datum: 28.05.2008
Zeit: 12:45
Q = 193 m³/s
s_0 = 846 mg/l

Klassen [µm]	D [%]
0.2	
0.63	
2	12
6.3	44
20	63
63	76
200	96
630	100
2000	100
µm	

Monatsfracht und spez. Schwebstofffracht Berichtsjahr

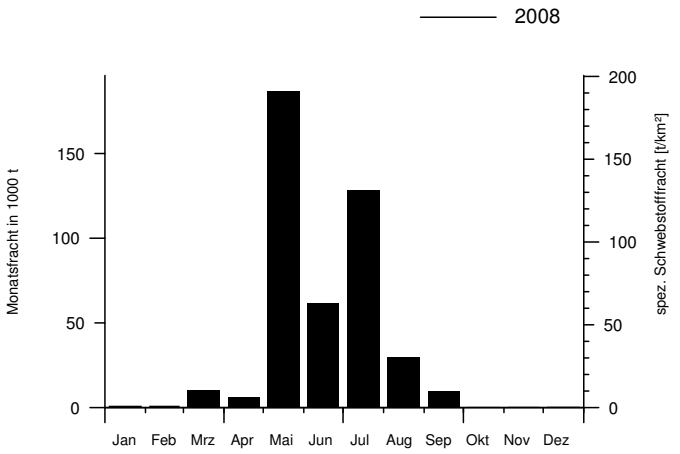

Jahresfracht und größte Tages und Monatsfracht

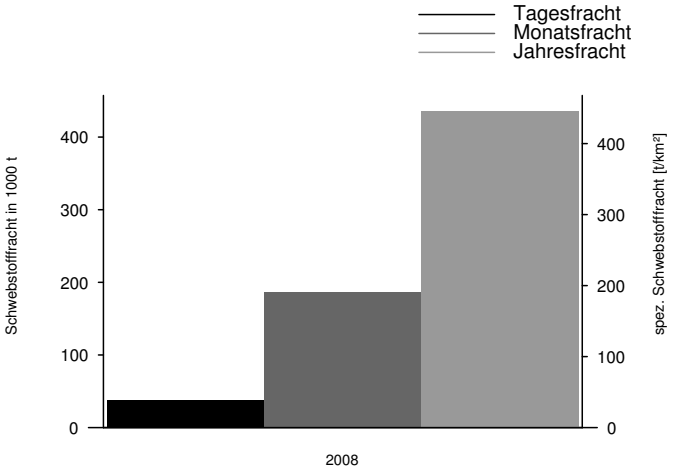

Q nach Erhebungen des E-Werkes Reutte, durch Kraftwerksbetrieb beeinflusst, am 11. und 12. Sep starke Gewitter, im Jän, Feb, Mrz nach ergänzten Daten ermittelt

2008
Schwebstoffkonzentration und Schwebstofftransport

Mst.-Nr.:	202036	Messstellenname:	Landeck-Bruggen	Seehöhe (PNP) [müA]:	776.67
		Gewässer:	Sanna	Einzugsgebiet [km²]:	563.2
		Art:	kontinuierliche Schwebstoffmessstelle	Beobachtungsbeginn:	01.01.2008

Tagesmittel der Schwebstoffkonzentration und des Abflusses

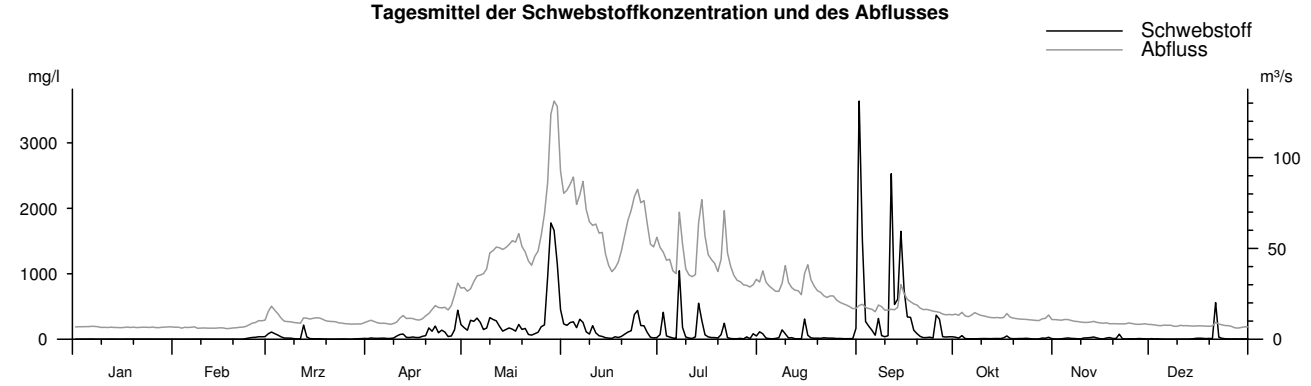

Tagesfracht in 1000 t

Mon	I	II	III	IV	V	VI	VII	VIII	IX	X	XI	XII
1	.0010	.0007	.1184	.0089	.4404	1.634	.3488	.4248	7.294	.0376	.0044	.0065
2	.0011	.0006	.1736	.0180	.3171	1.520	1.707	.2833	2.628	.0196	.0041	.0039
3	.0013	.0005	.1194	.0123	.7528	1.891	.1904	.0485	.4083	.0719	.0064	.0047
4	.0014	.0006	.0773	.0110	.7714	2.084	.1286	.0248	.2898	.0117	.0128	.0023
5	.0018	.0008	.0369	.0118	.9918	1.136	.0629	.0153	.1923	.0080	.0186	.0022
6	.0022	.0009	.0159	.0131	.7987	2.134	.0350	.0298	.0805	.0088	.0118	.0011
7	.0012	.0011	.0148	.0087	.4727	1.952	7.841	.0535	.5710	.0091	.0094	.0015
8	.0007	.0011	.0135	.0092	.5935	.7071	.9236	.3897	.0855	.0095	.0063	.0014
9	.0008	.0011	.0074	.0138	1.464	.4392	.1116	.2957	.0534	.0114	.0053	.0014
10	.0011	.0010	.0042	.0424	1.319	1.249	.0570	.0538	.0778	.0122	.0155	.0018
11	.0012	.0009	.0038	.0760	1.240	.5409	.0342	.0598	4.135	.0102	.0173	.0018
12	.0016	.0008	.2670	.0916	.8665	.2709	.1133	.0192	.7502	.0094	.0214	.0018
13	.0013	.0007	.0376	.0285	.5381	.2198	4.310	.0161	1.120	.0108	.0291	.0023
14	.0011	.0006	.0091	.0262	.6724	.0962	1.963	.0109	4.449	.0119	.0168	.0048
15	.0007	.0005	.0077	.0340	.7922	.0602	.3371	1.019	1.638	.0102	.0061	.0092
16	.0014	.0005	.0070	.0244	.7477	.0439	.1451	.2273	.6448	.0248	.0040	.0103
17	.0017	**.0003**	.0082	.0241	.5773	.1330	.0978	.0595	.6038	.0658	.0149	.0087
18	.0016	.0006	.0046	.0452	1.145	.0988	.0920	.0398	.2325	.0139	.0191	.0059
19	.0017	.0007	.0027	.0617	.6600	.1954	.0588	.0378	.1394	.0085	.0085	.0078
20	.0017	.0005	.0023	.2270	.6886	.4063	.3660	.0307	.0650	.0090	.0084	.0050
21	.0017	**.0003**	.0021	.1758	.2734	.6469	1.742	.0471	.0346	.0106	.0577	.4549
22	.0018	.0009	.0024	.3301	.2250	.8217	.1003	.0359	.0372	.0107	.0060	.0225
23	.0018	.0064	.0023	.1506	.3431	3.201	.0394	.0346	.0442	.0140	.0036	.0098
24	.0018	.0137	.0034	.2068	.4552	3.340	.0228	.0336	.0246	.0091	.0050	.0049
25	.0017	.0213	.0034	.1670	.9796	1.408	.0227	.0205	.4793	.0053	.0053	.0037
26	.0015	.0242	.0014	.0573	1.325	1.386	.0377	.0213	.3852	.0038	.0045	.0027
27	.0014	.0347	.0016	.0882	8.539	.5952	.0151	.0153	.0463	.0053	.0078	.0035
28	.0013	.0330	.0049	.3609	**19.88**	.1386	.0984	.0127	.0395	.0183	.0060	.0024
29	.0012	.0369	.0057	1.188	19.23	.0919	.0193	.0142	.0441	.0160	.0053	.0030
30	.0010		.0075	.5469	12.85	.1270	.3476	.0115	.0437	.0371	.0038	.0031
31	.0009		.0101		3.783		.1696	.2554		.0089		.0031

Schwebstoffkonzentration in mg/l

Mon	I	II	III	IV	V	VI	VII	VIII	IX	X	XI	XII
Tag	15	21	26	8	22	16	30	31	23	7	21	6
Min.	.5948	.1734	1.387	4.553	48.91	11.82	3.625	3.445	9.981	3.440	2.314	1.265
Mit.	2.379	7.954	25.87	77.34	351.2	139.7	112.8	41.57	473.9	14.68	14.39	25.19
Max	4.052	55.01	986.2	740.4	3112	3198	7772	3631	90446	550.5	516.1	1737
Tag	6	29	12	29	28	23	2	31	1	1	21	21

Schwebstofftransport in kg/s

Mon	I	II	III	IV	V	VI	VII	VIII	IX	X	XI	XII
Tag	15	21	26	8	3	16	30	31	23	26	21	6
Min.	.0034	.0009	.0119	.0365	1.668	.4292	.0987	.0561	.1546	.0436	.0191	.0098
Mit.	.0158	.0743	.3645	1.566	31.26	11.02	8.041	1.359	10.28	.1917	.1333	.2232
Max	.0284	.6706	14.01	23.69	450.2	367.5	374.7	89.86	2169	8.191	4.604	16.60
Tag	6	29	12	29	28	23	2	15	1	1	21	21

Jahreswerte

	Schwebstoffkonzentration in mg/l			Schwebstofftransport in kg/s		
	Berichtsjahr			Berichtsjahr		
	Wert	Datum		Wert	Datum	
Min.	.1734	21.02.		.0009	21.02.	
Mit.	107.0			5.402		
Max	90446	01.09.		2169	01.09.	

Überschreitungsdauer der Schwebstoffkonzentration

Berichtsjahr (J)

Konzentration	mg/l	Tage(J)	mg/l	Tage(J)	mg/l	Tage(J)	mg/l	Tage(J)
	20000		6000		600	2	80	18
	18000		4000		500	2	60	26
	16000		2000	1	400	3	40	35
	14000		1000	2	300	8	20	60
	12000		900	2	200	11	10	81
	10000		800	2	150	13	5	95
	8000		700	2	100	15	0	366

Korngrößenverteilung

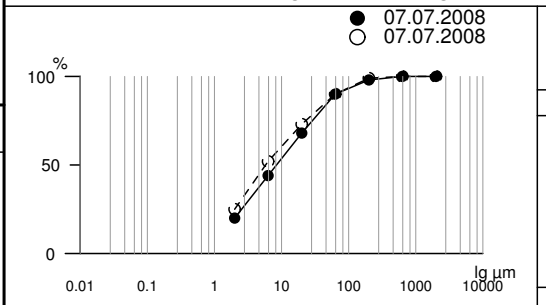

Datum: 07.07.2008
Zeit: 10:35
Q = 89 m³/s
s_0 = 3720 mg/l

Klassen [µm]	D [%]
0.2	
0.63	
2	25
6.3	52
20	73
63	90
200	99
630	100
2000	100
µm	

Monatsfracht und spez. Schwebstofffracht Berichtsjahr

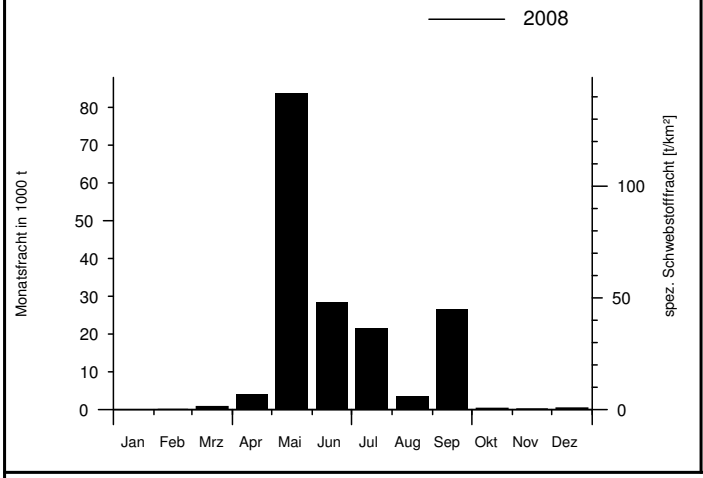

Jahresfracht und größte Tages und Monatsfracht

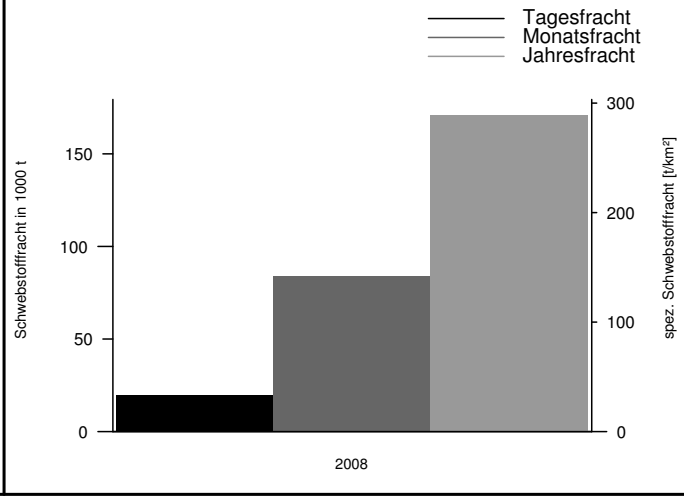

Q nach Erhebungen der VIW und dem HD Tirol, durch Kraftwerksbetrieb beeinflusst, im Jän, Feb, Mrz nach ergänzten Daten ermittelt, am 1. und 11. Sep Murenabgänge am Lattenbach

Mst.-Nr.:	201350	Messstellenname:	Vent (oberh. Niedertalbach)	Seehöhe (PNP) [müA]:	1891.01
		Gewässer:	Rofenache	Einzugsgebiet [km²]:	98.1
		Art:	kontinuierliche Schwebstoffmessstelle	Beobachtungsbeginn:	01.01.2006

Tagesmittel der Schwebstoffkonzentration und des Abflusses

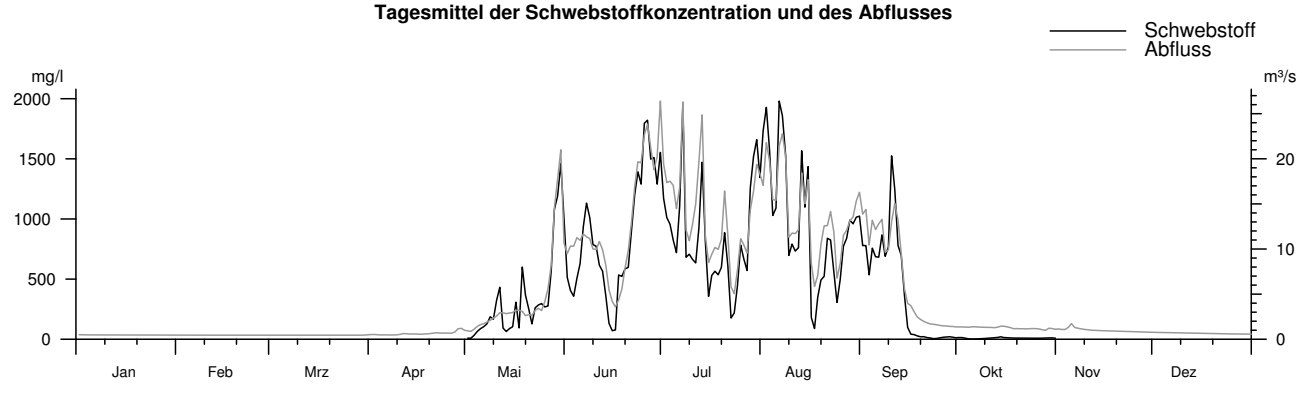

Tagesfracht in 1000 t

Mon	I	II	III	IV	V	VI	VII	VIII	IX	X	XI	XII
1				.0007	.4331	2.020	3.012	1.102	.0017			
2				.0007	.3677	1.597	4.099	1.264	.0016			
3				.0037	.3326	1.516	3.432	.5818	.0010			
4				.0088	.4930	1.280	1.477	.9058	.0004			
5				.0130	.6332	.9615	1.624	.7947	**.0002**			
6				.0166	.9658	1.962	4.709	.8129	.0003			
7				.0219	1.113	**4.807**	4.421	1.102	.0004			
8				.0353	.9884	.7423	2.857	.7453	.0006			
9				.0386	.6954	.7710	.7289	.9183	.0007			
10				.1195	.6987	.8671	1.149	2.443	.0009			
11				.1396	.5793	.9269	.9316	1.948	.0012			
12				.0245	.4985	1.689	.8312	.9446	.0014			
13				.0166	.2606	3.382	3.061	.6561	.0017			
14				.0249	.0632	.8117	1.749	.1859	.0025			
15				.0270	.0259	.2717	2.435	.0345	.0018			
16				.0968	.0238	.5279	.1378	.0135	.0015			
17				.0269	.2513	.5419	.0455	.0102	.0012			
18				.1580	.3100	.4907	.2894	.0060	.0010			
19				.0820	.4696	.7279	.6597	.0039	.0010			
20				.0666	.5517	1.454	.6373	.0037	.0010			
21				.0294	1.106	.6454	1.303	.0023	.0009			
22				.0903	1.955	.0915	1.296	.0016	.0009			
23				.0853	2.490	.1056	.6203	.0007	.0009			
24				.0896	2.252	.4383	.2174	.0009	.0009			
25				.1112	3.959	1.069	.5609	.0015	.0009			
26				.1603	3.798	.6704	1.111	.0020	.0008			
27				.4937	2.778	.4975	1.203	.0024	.0008			
28				1.582	2.481	1.999	1.424	.0025	.0009			
29				1.844	2.461	2.420	1.514	.0021	.0012			
30				2.762	3.608	3.402	1.838	.0015	.0012			
31				.9180		2.347	1.900		.0008			

Überschreitungsdauer der Schwebstoffkonzentration

Berichtsjahr (J)

Konzentration

mg/l	Tage(J)	mg/l	Tage(J)	mg/l	Tage(J)	mg/l	Tage(J)
20000		6000		600		80	17
18000		4000		500		60	27
16000		2000		400		40	47
14000		1000		300	2	20	76
12000		900		200	4	10	102
10000		800		150	5	5	111
8000		700		100	11	0	184

Schwebstoffkonzentration in mg/l

Mon	I	II	III	IV	V	VI	VII	VIII	IX	X	XI	XII
Tag				2	16	24	18	23	5			
Min.				6.015	46.51	53.92	40.63	1.760	1.059			
Mit.				333.2	845.6	850.6	970.1	384.6	9.511			
Max				4416	2927	8601	15307	9435	27.10			
Tag				11	25	7	1	10	14			

Schwebstofftransport in kg/s

Mon	I	II	III	IV	V	VI	VII	VIII	IX	X	XI	XII
Tag				2	16	24	18	23	5			
Min.				.0051	.1632	.2198	.1881	.0028	.0014			
Mit.				3.393	14.14	15.32	19.14	5.592	.0120			
Max				77.91	101.9	316.0	392.2	270.3	.0390			
Tag				30	25	7	1	10	14			

Jahreswerte

	Schwebstoffkonzentration in mg/l – Berichtsjahr		Schwebstofftransport in kg/s – Berichtsjahr	
	Wert	Datum	Wert	Datum
Min.	1.059	05.10.	.0014	05.10.
Mit.	565.1		9.597	
Max	15307	01.08.	392.2	01.08.

Korngrößenverteilung

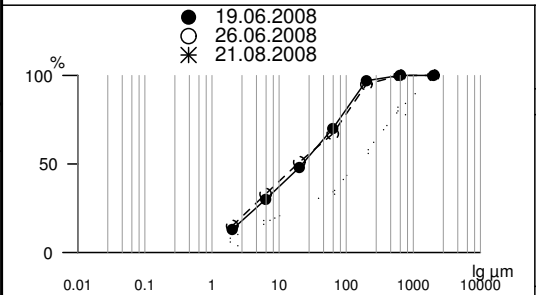

Datum: 21.08.2008
Zeit: 14:25
Q = 23 m³/s
s_0 = 1853 mg/l

Klassen [µm]	D [%]
0.2	
0.63	
2	7
6.3	17
20	26
63	34
200	57
630	81
2000	100
µm	

Monatsfracht und spez. Schwebstofffracht Berichtsjahr Reihe 2006-2007

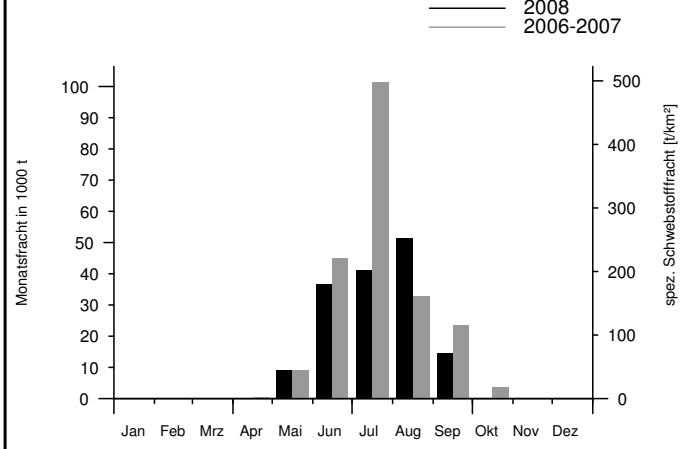

Jahresfracht und größte Tages und Monatsfracht

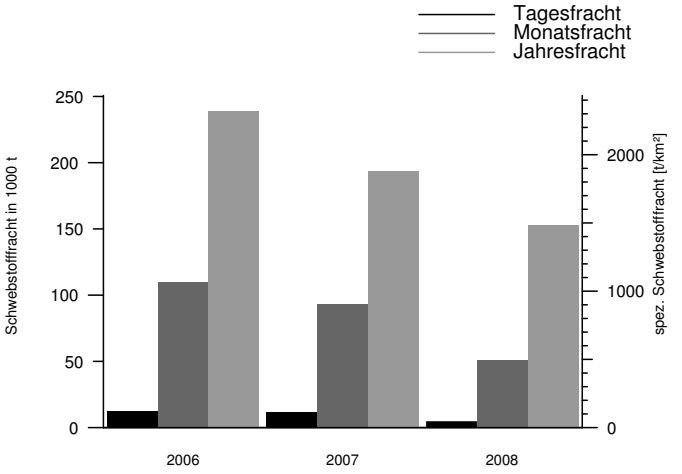

im Mai nach ergänzten Daten ermittelt, vom Jän bis 8. Mai und vom Nov bis Dez Sonde außer Betrieb

2008
Schwebstoffkonzentration und Schwebstofftransport

Mst.-Nr.:	201434	Messstellenname:	Tumpen	Seehöhe (PNP) [müA]:	931.10
		Gewässer:	Ötztaler Ache	Einzugsgebiet [km²]:	759.7
		Art:	kontinuierliche Schwebstoffmessstelle	Beobachtungsbeginn:	01.01.2006

Tagesmittel der Schwebstoffkonzentration und des Abflusses

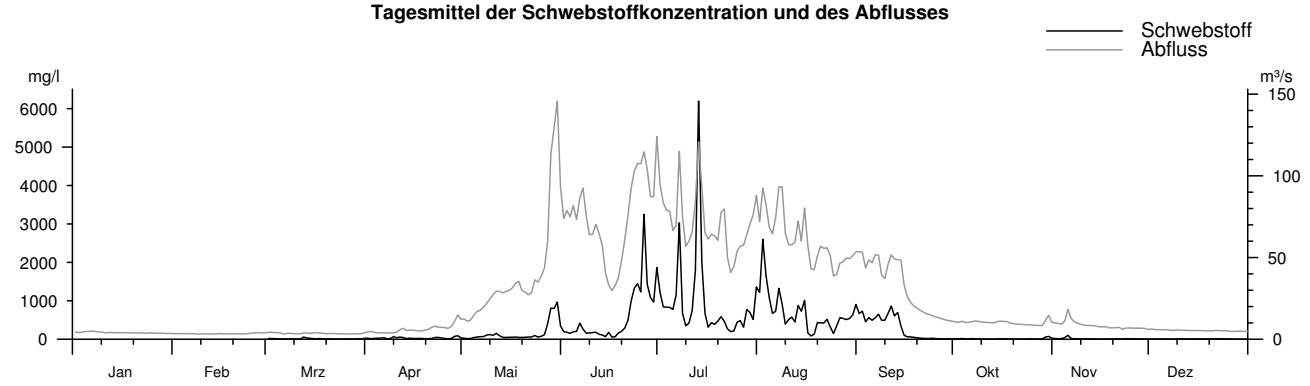

Tagesfracht in 1000 t

Mon	I	II	III	IV	V	VI	VII	VIII	IX	X	XI	XII
1		.0073	.0103	.0269	1.316	10.33	8.432	3.467	.0135	.0166	.0043
2		.0072	.0057	.0154	1.255	6.402	21.33	3.992	.0100	.0092	.0034
3		.0050	.0083	.0205	1.015	6.014	14.02	1.849	.0182	.0145	.0028
4		.0043	.0095	.0560	1.404	5.836	6.709	2.345	.0090	.0393	.0030
5		.0034	.0100	.0834	1.411	4.679	3.977	2.176	.0099	.1805	.0041
6		**.0014**	.0136	.1045	3.346	8.192	6.118	2.619	.0163	.0238	.0029
7		.0040	.0043	.1182	2.161	30.53	12.00	3.055	.0085	.0111	.0028
8		.0037	.0061	.2085	1.067	4.787	7.607	1.864	.0055	.0079	.0019
9		.0024	.0233	.2653	.9139	1.884	2.388	1.813	.0090	.0059	.0047
10		.0020	.0154	.2430	1.029	2.576	3.159	3.414	.0056	.0069	.0046
11		.0020	.0286	.3981	1.139	4.972	3.288	4.424	.0038	.0044	.0036
12		.0199	.0278	.2429	.7357	13.53	2.387	2.678	.0033	.0047	.0033
13		.0117	.0078	.1242	.5734	**74.81**	6.203	3.560	.0038	.0084	.0038
14		.0073	.0143	.1191	.2404	16.97	4.301	1.594	.0071	.0037	.0040
15		.0052	.0087	.1315	.5207	3.863	7.343	.3020	.0111	.0028	.0042
16		.0036	.0095	.1466	.1471	1.830	.8939	.1428	.0098	.0035	.0047
17		.0063	.0093	.1709	.1941	2.590	.3200	.1208	.0084	.0039	.0041
18		.0038	.0081	.1454	.5434	2.190	.5391	.0854	.0047	.0058	.0044
19		.0033	.0077	.1230	.9456	2.959	2.289	.0653	.0060	.0061	.0042
20		.0042	.0068	.1270	1.700	4.421	2.219	.0438	.0057	.0043	.0042
21		.0024	.0144	.1368	3.681	3.429	2.612	.0306	.0064	.0058	.0056
22		.0022	.0326	.1587	8.867	1.216	3.003	.0285	.0039	.0041	.0057
23		.0019	.0295	.3064	12.72	.6974	1.450	.0258	.0053	.0080	.0045
24		.0020	.0197	.1757	13.87	1.014	.5100	.0317	.0099	.0078	.0040
25		.0022	.0124	.2687	12.84	2.504	1.359	.0197	.0052	.0071	.0038
26		.0035	.0081	.4611	37.09	2.679	2.667	.0137	.0041	.0063	.0026
27		.0018	.0140	2.879	13.55	1.655	2.597	.0107	.0059	.0055	.0015
28		.0020	.0752	8.783	8.432	5.489	2.632	.0096	.0079	.0055	.0015
29		.0041	.1194	9.387	7.879	4.540	2.845	.0108	.0675	.0053	.0015
30		.0029	.0393	12.33	20.72	4.072	3.597	.0125	.0966	.0025	.0015
31		.0083		2.883		11.37	5.579		.0239		.0015

Schwebstoffkonzentration in mg/l

	I	II	III	IV	V	VI	VII	VIII	IX	X	XI	XII
Tag		29	7	3	17	30	17	29	22	15	2
Min.		.7398	.8036	13.78	35.52	21.92	52.16	8.218	2.954	.1784	.6581
Mit.		13.98	32.04	163.6	588.5	950.8	691.0	293.3	13.13	14.11	7.519
Max		395.1	486.2	1795	27916	21987	5938	2623	307.3	225.5	20.10
Tag		12	9	30	26	13	2	10	29	5	22

Schwebstofftransport in kg/s

	I	II	III	IV	V	VI	VII	VIII	IX	X	XI	XII
Tag		29	7	2	17	30	18	29	22	15	2
Min.		.0025	.0031	.1501	1.047	1.071	1.983	.0952	.0269	.0014	.0036
Mit.		.0527	.2313	15.17	62.23	92.61	53.90	15.36	.1515	.1626	.0406
Max		1.637	2.691	289.4	4080	3397	506.6	175.8	4.617	5.222	.1246
Tag		12	29	30	26	13	2	13	29	5	22

Jahreswerte

	Schwebstoffkonzentration in mg/l		Schwebstofftransport in kg/s	
	Berichtsjahr		Berichtsjahr	
	Wert	Datum	Wert	Datum
Min.	.1784	15.11.	.0014	15.11.
Mit.	277.4		24.05	
Max	27916	26.06.	4080	26.06.

Überschreitungsdauer der Schwebstoffkonzentration

Berichtsjahr (J)

Konzentration

mg/l	Tage(J)	mg/l	Tage(J)	mg/l	Tage(J)	mg/l	Tage(J)
20000		6000		600	5	80	67
18000		4000	1	500	8	60	78
16000		2000	2	400	13	40	92
14000		1000	2	300	18	20	102
12000		900	3	200	29	10	109
10000		800	3	150	36	5	122
8000		700	3	100	58	0	306

Korngrößenverteilung

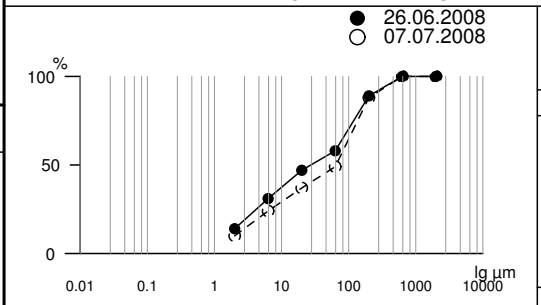

Datum: 07.07.2008
Zeit: 14:15
Q = 112 m³/s
s_0 = 2329 mg/l

Klassen [µm]	D [%]
0.2	
0.63	
2	10
6.3	24
20	37
63	49
200	88
630	100
2000	100
µm	

Monatsfracht und spez. Schwebstofffracht Berichtsjahr Reihe 2006-2007

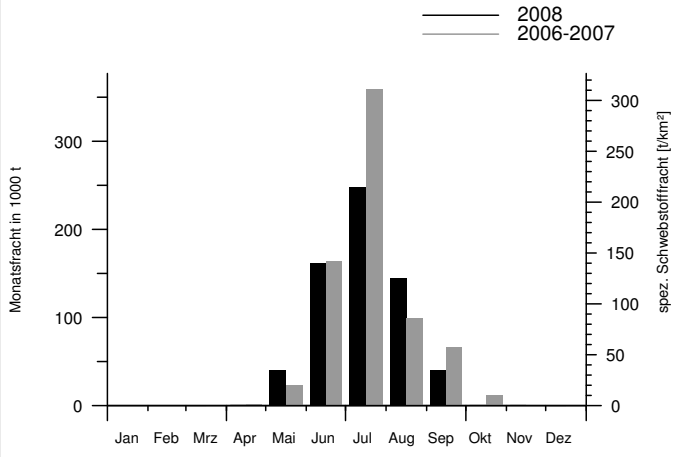

Jahresfracht und größte Tages und Monatsfracht

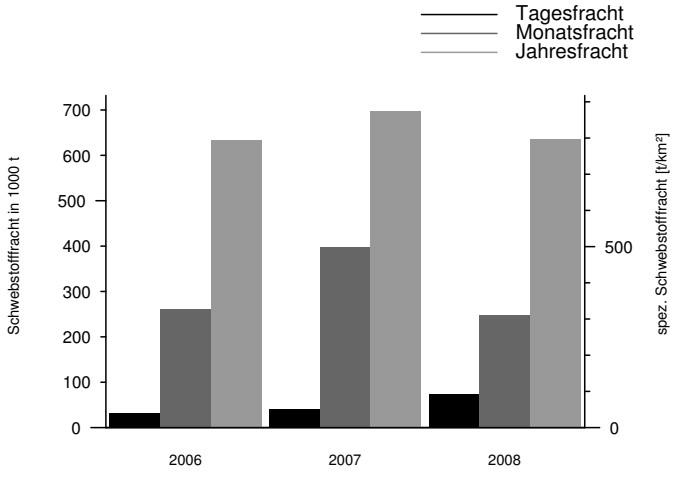

im Mrz nach ergänzten Daten ermittelt, vom 1. Jän bis 11. Mrz Sonde außer Betrieb

Mst.-Nr.:	201525	Messstellenname:	Innsbruck (oberh. Sill)	Seehöhe (PNP) [müA]:	565.95
		Gewässer:	Inn	Einzugsgebiet [km²]:	5631.5
		Art:	kontinuierliche Schwebstoffmessstelle	Beobachtungsbeginn:	01.01.2004

Tagesmittel der Schwebstoffkonzentration und des Abflusses

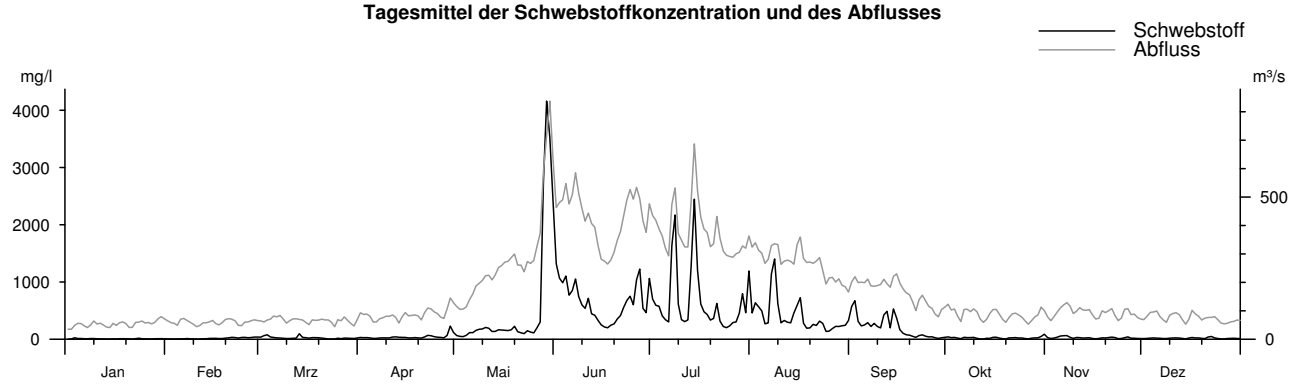

Tagesfracht in 1000 t

Mon	I	II	III	IV	V	VI	VII	VIII	IX	X	XI	XII
1	**.0107**	.0375	.2214	.2588	.6637	53.12	26.55	12.91	9.770	.4454	.2076	.0751
2	.0169	.0320	.3332	.2158	.4691	44.38	21.66	18.73	12.87	.2520	.0777	.1085
3	.1019	.0274	.4495	.2309	.4211	41.88	19.38	15.78	5.587	.2910	.1427	.1669
4	.0711	.0263	.2521	.1679	.6956	52.60	12.82	13.44	4.104	.1507	.2913	.1995
5	.0735	.0487	.2290	.0792	1.440	31.68	9.465	6.221	4.397	.0553	.5514	.1590
6	.0373	.0475	.1757	.0852	1.579	37.40	7.711	7.037	5.427	.3714	.6579	.1288
7	.0337	.0690	.1595	.1480	2.509	53.48	83.71	31.46	3.729	.2650	.7188	.0718
8	.0546	.0419	.1072	.1623	2.982	33.06	106.8	40.47	4.470	.2622	.3478	.0616
9	.0690	.0308	.0653	.1716	3.231	23.88	19.83	18.24	3.799	.2924	.1198	.1405
10	.0394	.0171	.0783	.1769	3.999	19.41	10.28	6.724	3.333	.1440	.2650	.1812
11	.0347	.0245	.1080	.3015	3.754	27.92	8.614	7.762	7.680	.0456	.2766	.2018
12	.0272	.0463	.1227	.2891	2.453	15.62	9.475	7.188	8.303	.0280	.1870	.1579
13	.0191	.0461	.5606	.1714	2.707	14.28	67.74	6.983	3.206	.1031	.2061	.0877
14	.0186	.0821	.1963	.2701	3.600	9.485	145.4	10.82	10.35	.1274	.2440	.0313
15	.0392	.0979	.1491	.2699	3.619	6.115	55.55	17.66	7.414	.3023	.0994	.1492
16	.0245	.0729	.0889	.1789	3.661	5.094	22.90	22.86	2.946	.3233	.0522	.2714
17	.0481	.0506	.1811	.1785	3.606	4.648	16.09	6.931	1.621	.1565	.1011	.1885
18	.0543	.0796	.1698	.2277	4.160	5.929	14.01	4.485	1.122	.0671	.2207	.1628
19	.0430	.1201	.1517	.1690	5.865	7.080	9.434	4.652	.9830	.0315	.1783	.0946
20	.0258	.1691	.1205	.1221	2.969	10.62	10.66	6.045	.5885	.1675	.2476	.0777
21	.0179	.2181	.0777	.3486	2.541	13.56	23.54	5.778	.3002	.1913	.3665	.2693
22	.0565	.1795	.0398	.7226	2.011	20.97	9.708	7.871	.8602	.2284	.2174	.3340
23	.0966	.0855	.0306	.5730	3.522	28.74	5.999	6.078	1.037	.1672	.0545	.1800
24	.0559	.1336	.0211	.3859	2.910	34.29	5.166	2.354	.6435	.1477	.0917	.0787
25	.0378	.2030	.0937	.2855	2.638	25.64	5.854	2.672	.4185	.0711	.2560	.0349
26	.0355	.1480	.0593	.2179	5.734	48.59	7.332	3.539	.4051	.0338	.4257	.0290
27	.0280	.1755	.1593	.1571	10.07	54.99	7.943	4.024	.2035	.1038	.1296	.0639
28	.0654	.2369	.1118	.6894	144.7	19.53	12.73	4.159	.1063	.1570	.1421	.0875
29	.0613	.2252	.0810	3.012	**258.8**	15.15	22.68	3.974	.2515	.1732	.0969	.0958
30	.0750		.0584	1.339	255.5	43.65	12.91	3.959	.3363	.4891	.0767	.0746
31	.0549		.1462		134.8		37.60	4.878		.8015		.0718

Schwebstoffkonzentration in mg/l

	I	II	III	IV	V	VI	VII	VIII	IX	X	XI	XII
Tag	2	4	22	5	2	17	26	24	28	11	17	25
Min.	1.857	3.714	1.052	9.284	32.49	143.4	175.0	91.26	7.501	2.382	5.000	5.000
Mit.	9.061	16.74	25.64	41.72	539.5	660.2	663.8	397.9	204.7	24.61	26.29	18.39
Max	131.8	75.20	232.1	408.5	6381	5021	4795	3212	2644	136.3	110.0	85.01
Tag	3	28	13	29	29	27	7	7	2	31	6	21

Schwebstofftransport in kg/s

	I	II	III	IV	V	VI	VII	VIII	IX	X	XI	XII
Tag	2	11	22	5	2	17	26	31	28	26	17	25
Min.	.0456	.1097	.0393	.3256	2.660	34.48	44.15	15.38	.4990	.1492	.2689	.1986
Mit.	.5330	1.107	1.792	4.477	327.6	309.7	309.7	117.9	41.00	2.407	2.720	1.507
Max	4.200	7.001	14.92	66.10	4771	2776	3612	928.2	553.0	18.64	17.03	8.135
Tag	5	28	13	29	29	27	7	7	2	31	7	21

Jahreswerte

	Schwebstoffkonzentration in mg/l				Schwebstofftransport in kg/s			
	Berichtsjahr		Reihe 2005-2007		Berichtsjahr		Reihe 2005-2007	
	Wert	Datum	Wert	Datum	Wert	Datum	Wert	Datum
Min.	1.052	22.03.	.1486	14.10.05	.0393	22.03.	.0116	14.10.05
Mit.	220.0		153.2		93.92		56.55	
Max	6381	29.05.	24659	23.08.05	4771	29.05.	35779	23.08.05

Überschreitungsdauer der Schwebstoffkonzentration

Berichtsjahr (J) Reihe 2005-2007(R)

Konzentration	mg/l	Tage(J)	Tage(R)	mg/l	Tage(J)	Tage(R)	mg/l	Tage(J)	Tage(R)	mg/l	Tage(J)	Tage(R)
	20000			6000		1	600	24	11	80	103	71
	18000			4000	1	1	500	29	14	60	118	83
	16000			2000	9	1	400	35	19	40	131	101
	14000			1000	13	4	300	47	26	20	141	123
	12000			900	15	5	200	58	43	10	161	156
	10000			800	19	6	150	70	54	5	220	222
	8000		1	700	21	9	100	89	66	0	366	365

Korngrößenverteilung

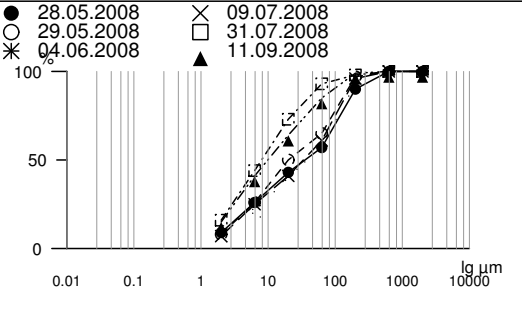

Datum: 11.09.2008
Zeit: 07:25
Q = 202 m³/s
s_0 = 676 mg/l

Klassen [µm]	D [%]
0.2	
0.63	
2	15
6.3	41
20	64
63	85
200	99
630	100
2000	100

µm

Monatsfracht und spez. Schwebstofffracht
Berichtsjahr Reihe 2005-2007

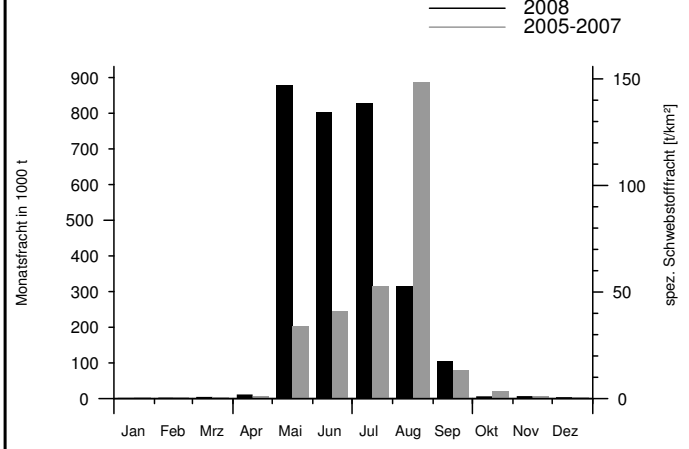

Jahresfracht und größte Tages und Monatsfracht

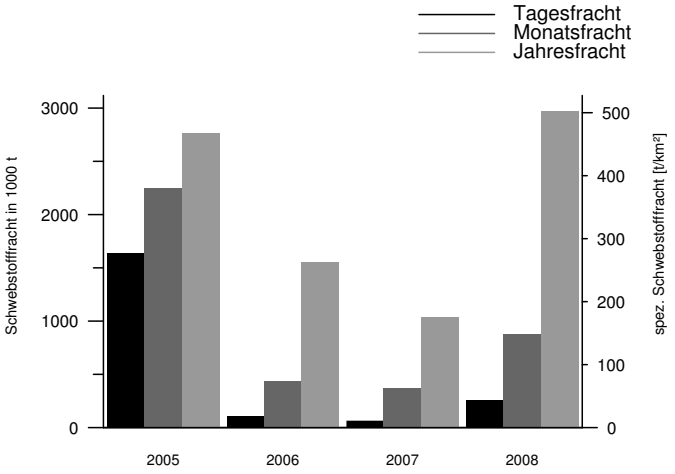

durch Kraftwerksbetrieb beeinflusst, Ende Mai Schmelzhochwasser, im Mrz und Okt nach ergänzten Daten ermittelt

2008

OG 370 **Schwebstoffkonzentration und Schwebstofftransport**

Mst.-Nr.:	201780	Messstellenname:	Hart im Zillertal	Seehöhe (PNP) [müA]:	530.95
		Gewässer:	Ziller	Einzugsgebiet [km²]:	1125.4
		Art:	kontinuierliche Schwebstoffmessstelle	Beobachtungsbeginn:	01.01.2006

Tagesmittel der Schwebstoffkonzentration und des Abflusses

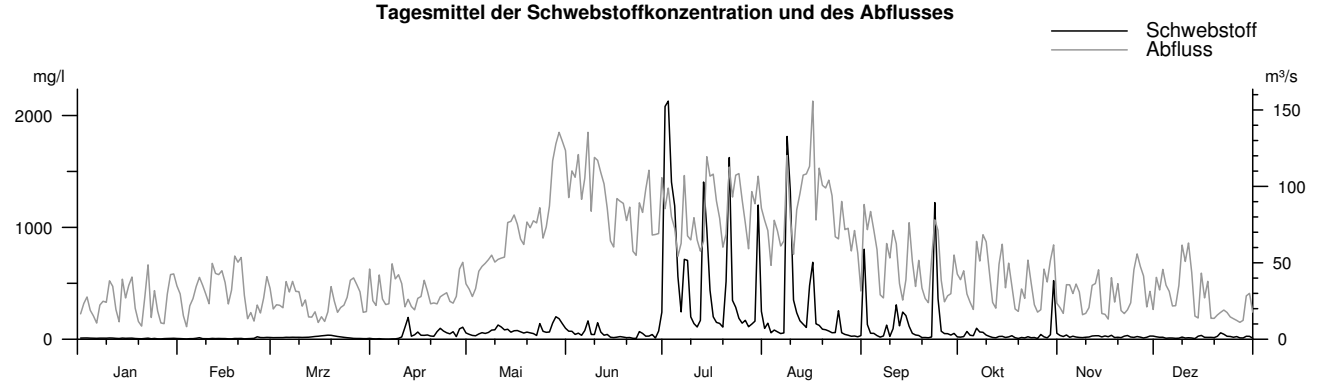

Tagesfracht in 1000 t

Mon	I	II	III	IV	V	VI	VII	VIII	IX	X	XI	XII
1	.0163	.0182	.0242	.0113	.1252	.5870	22.35	.7167	3.978	.0850	.0643	.0788
2	.0244	.0072	.0295	.0062	.0829	.7193	15.49	.8616	.7510	.1313	.0372	.0588
3	.0291	.0020	.0292	.0255	.0968	.4093	8.837	.2541	.4165	.2072	.1729	.0889
4	.0177	.0107	.0267	.0079	.2019	.6074	7.506	.6262	.3906	.0740	.0587	.0317
5	.0125	.0144	.0610	.0022	.2624	.2925	2.574	.4184	.2003	.0556	.0817	.0404
6	.0076	.0332	.0473	**.0012**	.2476	.7157	1.378	.2819	.0510	.6082	.0855	.0248
7	.0197	.0435	.0607	.0211	.2771	1.885	7.124	.3540	.0704	.2962	.0494	.0183
8	.0251	.0197	.0475	.0157	.4093	.3187	4.032	**23.44**	.5135	.4215	.0204	.0389
9	.0212	.0170	.0484	.0388	.3804	.4563	1.125	11.34	.1323	.2515	.0313	.1475
10	.0455	.0118	.0308	.0507	.5802	1.668	.9737	1.763	.6559	.1206	.0374	.0617
11	.0364	.0390	.0399	.2333	.5013	.6086	.6270	1.986	1.477	.0414	.0953	.0951
12	.0141	.0260	.0229	.4683	.3993	.3395	1.054	1.482	.3462	.0254	.1219	.0550
13	.0067	.0338	.0271	.0559	.6322	.3817	9.460	1.357	.5546	.1338	.1405	.0074
14	.0458	.0283	.0386	.0676	.4681	.1035	9.929	1.075	.7945	.1827	.0319	.0329
15	.0217	.0221	.0253	.1928	.5682	.0861	3.993	5.849	.7694	.0618	.0482	.1230
16	.0366	.0101	.0393	.0886	.5136	.1641	1.915	9.699	.2442	.1128	.0256	.0535
17	.0391	.0110	.0336	.1275	.3801	.2042	1.215	.9495	.1172	.1142	.1487	.0604
18	.0140	.0362	.0564	.1193	.3048	.1576	.9877	1.313	.1654	.0220	.0357	.0209
19	.0053	.0323	.1112	.0584	.4826	.1135	.5784	.8587	.0460	.0123	.0690	.0173
20	.0032	.0372	.0674	.0553	.3985	.1327	4.159	.8446	.0395	.0713	.0279	.0420
21	.0208	.0098	.0377	.1380	.3750	.0436	15.72	.7038	.0277	.0350	.0410	.0886
22	.0501	.0062	.0379	.2399	.2446	.0330	2.796	.5402	.1133	.1345	.0691	.0774
23	.0058	.0103	.0331	.1858	1.008	.5816	2.754	.3968	11.76	.0559	.0467	.0408
24	.0265	.0093	.0333	.1709	.4160	.3885	1.812	1.236	2.793	.0310	.0776	.0318
25	.0089	.0388	.0384	.0976	.4561	.2631	1.177	.5025	.2705	.0113	.1444	.0217
26	.0029	.0231	.0279	.1324	.5118	.2789	1.166	.2931	.1117	.0784	.1090	.0272
27	.0053	.0347	.0227	.0585	1.607	.2577	.6031	.2543	.1573	.0989	.0502	.0125
28	.0279	.0628	.0214	.4095	2.302	.0697	1.205	.1580	.1586	.0393	.0414	.0141
29	.0335	.0463	.0097	.4989	2.160	.6846	1.496	.2100	.3466	.2961	.0852	.0700
30	.0388		.0081	.1836	1.601	2.208	11.16	.1171	.1077	3.226	.0531	.0970
31	.0264		.0396		1.081		1.778	.1244		.1115		.0154

Schwebstoffkonzentration in mg/l

	I	II	III	IV	V	VI	VII	VIII	IX	X	XI	XII
Tag	25	2	31	5	3	21	1	31	22	18	8	4
Min.	1.417	1.417	3.907	.0039	17.00	5.667	28.33	5.667	4.250	2.833	4.250	2.833
Mit.	8.062	7.861	18.09	44.66	82.33	52.53	587.4	225.2	147.4	45.65	23.36	19.37
Max	28.33	68.00	44.23	1172	817.4	4059	43208	5559	8287	2498	225.2	174.2
Tag	28	25	19	12	23	30	1	8	23	30	3	15

Schwebstofftransport in kg/s

	I	II	III	IV	V	VI	VII	VIII	IX	X	XI	XII
Tag	28	9	29	5	3	21	1	31	22	25	27	12
Min.	.0111	.0122	.0421	.0001	.4164	.2109	1.034	.1401	.0805	.0405	.0489	.0343
Mit.	.2572	.2774	.4394	1.452	7.122	5.694	54.88	26.13	10.63	2.668	.8106	.5951
Max	2.435	2.785	4.536	29.01	49.96	446.1	5686	1020	982.0	175.8	16.67	11.35
Tag	28	7	19	12	23	30	1	8	23	30	3	15

Jahreswerte

	Schwebstoffkonzentration in mg/l		Schwebstofftransport in kg/s	
	Berichtsjahr		Berichtsjahr	
	Wert	Datum	Wert	Datum
Min.	.0039	05.04.	.0001	05.04.
Mit.	106.1		9.346	
Max	43208	01.07.	5686	01.07.

Überschreitungsdauer der Schwebstoffkonzentration

Berichtsjahr (J)

Konzentration	mg/l	Tage(J)	mg/l	Tage(J)	mg/l	Tage(J)	mg/l	Tage(J)
	20000		6000		600	8	80	30
	18000		4000	1	500	10	60	36
	16000		2000	1	400	12	40	50
	14000		1000	2	300	14	20	78
	12000		900	3	200	18	10	126
	10000		800	5	150	22	5	173
	8000		700	5	100	27	0	366

Korngrößenverteilung

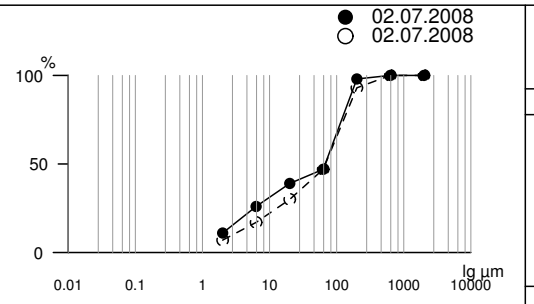

Datum: 02.07.2008
Zeit: 10:30
Q = 128 m³/s
s_0 = 1119 mg/l

Klassen [µm]	D [%]
0.2	
0.63	
2	7
6.3	17
20	30
63	47
200	93
630	100
2000	100
µm	

Monatsfracht und spez. Schwebstofffracht
Berichtsjahr

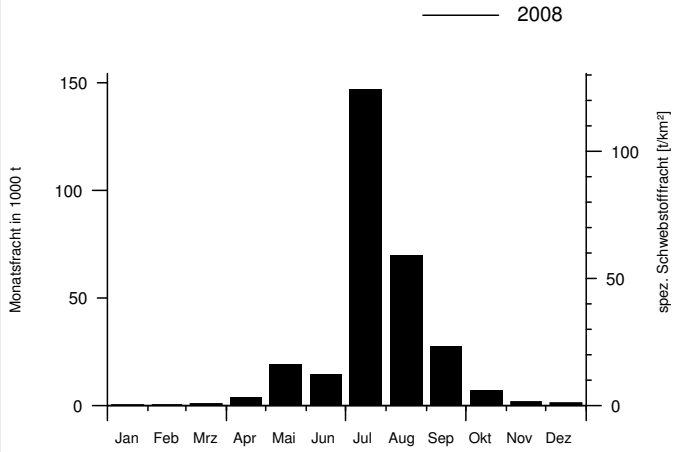

Jahresfracht und größte Tages und Monatsfracht

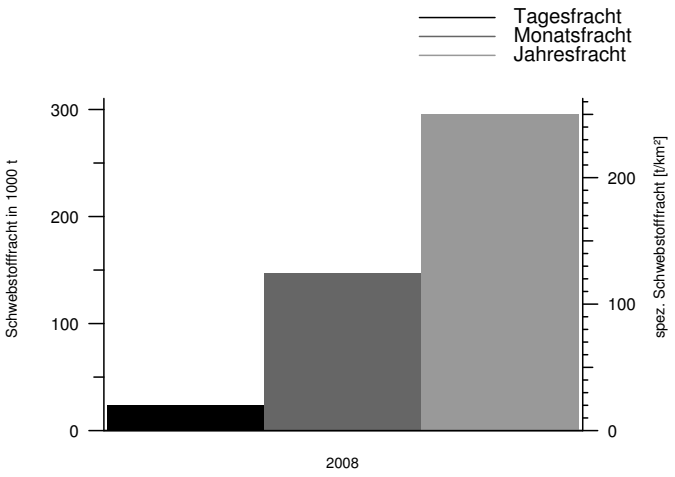

durch Kraftwerksbetrieb beeinflusst, am 23. Sep Speicherentleerung d. Speichers Gerlos/Gmünd, im Jän, Feb, Mrz, Apr nach ergänzten Daten ermittelt

Mst.-Nr.:	201814	Messstellenname:	Rattenberg	Seehöhe (PNP) [müA]:	508.20
		Gewässer:	Inn	Einzugsgebiet [km²]:	8593.6
		Art:	kontinuierliche Schwebstoffmessstelle	Beobachtungsbeginn:	01.01.2008

Tagesmittel der Schwebstoffkonzentration und des Abflusses

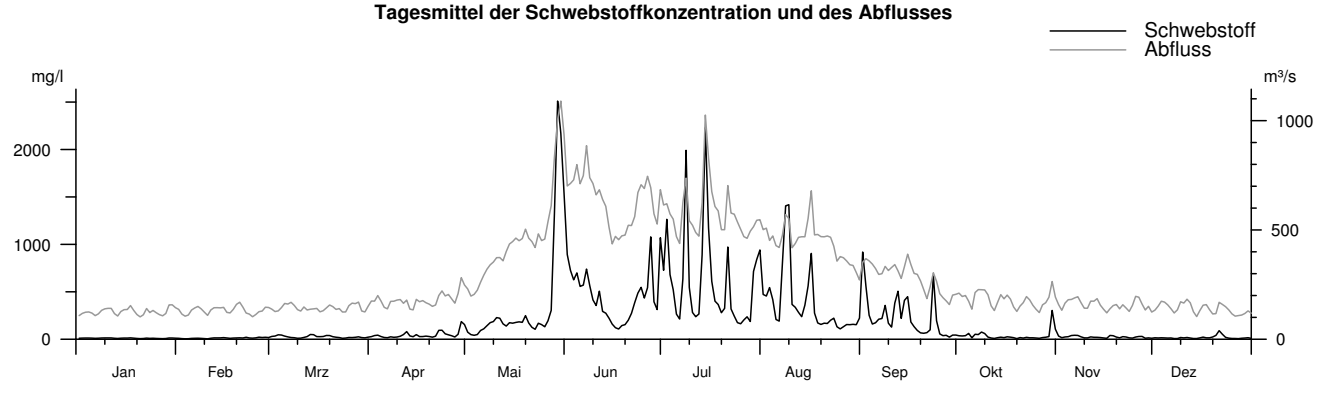

Tagesfracht in 1000 t

Mon	I	II	III	IV	V	VI	VII	VIII	IX	X	XI	XII
1	.0708	.1077	.2844	.3584	1.319	54.19	38.32	19.71	26.39	.6375	.4626	.1793
2	.0938	.0581	.2987	.5231	.7224	44.23	67.03	19.52	17.47	.5595	.1836	.1788
3	.1066	**.0376**	.4385	.6452	.6474	39.14	33.41	21.12	7.535	.6048	.3769	.2447
4	.1094	.0475	.4833	.3719	.8763	48.34	24.48	16.67	4.589	.9584	.4190	.2077
5	.0950	.0963	.4249	.2041	1.860	34.04	10.71	7.502	4.710	.1633	.6352	.1654
6	.0686	.1200	.3090	.1602	2.501	36.83	8.046	6.750	5.256	1.034	.7028	.1536
7	.0849	.1350	.2424	.3603	3.689	55.76	38.99	31.92	5.522	.9084	.6795	.0710
8	.1209	.1069	.1923	.2704	5.018	35.96	127.8	69.75	9.732	1.368	.3644	.0871
9	.1361	.0696	.1039	.3146	5.562	25.32	25.31	71.41	4.482	1.062	.1768	.2971
10	.1440	.0381	.1087	.4210	7.202	20.07	12.50	13.29	3.495	.3973	.1716	.2074
11	.1412	.1246	.2165	.6022	6.986	29.53	9.894	12.66	11.00	.1627	.3796	.3021
12	.0806	.1690	.2471	1.069	4.912	15.91	10.75	11.27	13.15	.0876	.3356	.1871
13	.0581	.1694	.4708	.3457	4.741	14.17	56.10	9.379	5.136	.2293	.3358	.0781
14	.1077	.1593	.4597	.2648	6.446	9.736	187.8	14.22	11.45	.3904	.2378	.0611
15	.1194	.1948	.2860	.6889	6.404	5.967	82.89	27.61	13.91	.2672	.1609	.1699
16	.1215	.1202	.2353	.3661	6.952	4.875	34.63	51.07	5.200	.4280	.0969	.2928
17	.1652	.0851	.2636	.3763	7.006	4.167	20.64	11.12	3.270	.3376	.4476	.2031
18	.1061	.1321	.4041	.4115	7.007	5.792	18.21	6.842	2.255	.1987	.4753	.1611
19	.0693	.1682	.4760	.3433	10.65	6.256	12.03	6.114	1.495	.0637	.3246	.2300
20	.0487	.1962	.2861	.2397	6.698	8.912	14.46	6.605	1.205	.2197	.1745	.3715
21	.0683	.1479	.2065	.3755	4.772	12.12	58.13	6.526	1.107	.1682	.3657	1.359
22	.1381	.1728	.1808	1.392	3.740	18.48	15.56	7.721	1.828	.3337	.2887	.7320
23	.0858	.1138	.0870	1.557	6.973	27.83	11.77	7.749	18.16	.2239	.1575	.2433
24	.1095	.0836	.1105	.8376	5.944	32.83	7.882	3.928	4.499	.1932	.1696	.1201
25	.0886	.1254	.2217	.6833	5.160	25.24	6.927	3.397	1.004	.1375	.4312	.0697
26	.0617	.2002	.2187	.4956	9.090	34.48	8.065	4.105	.5816	.0965	.5212	.0597
27	.0493	.1718	.2437	.2811	16.18	65.90	9.239	4.654	.6088	.2405	.4028	.0490
28	.0752	.2263	.3403	.8873	96.77	19.30	7.768	4.402	.2914	.2858	.1206	.0838
29	.1683	.1948	.1586	4.080	**214.3**	14.09	30.42	4.456	.7854	.5123	.1831	.1150
30	.1688		.1306	2.999	202.9	60.46	38.91	3.899	.7421	7.605	.1092	.1795
31	.1314		.2716		125.6		43.59	4.835		1.804		.0901

Schwebstoffkonzentration in mg/l

	I	II	III	IV	V	VI	VII	VIII	IX	X	XI	XII
Tag	28	11	10	6	3	17	25	31	28	12	16	8
Min.	3.565	.6856	7.015	11.22	28.06	89.80	126.3	67.35	9.821	4.209	7.015	4.209
Mit.	10.83	12.54	25.83	47.70	377.3	461.9	609.8	372.2	231.2	37.81	23.11	17.89
Max	19.81	47.28	113.6	342.3	3273	3262	9878	3823	3214	977.9	338.1	262.4
Tag	11	22	13	29	29	30	2	9	23	30	27	21

Schwebstofftransport in kg/s

	I	II	III	IV	V	VI	VII	VIII	IX	X	XI	XII
Tag	28	11	24	7	3	17	25	31	29	19	16	14
Min.	.2686	.0504	.6035	1.123	4.523	41.75	57.54	19.97	1.422	.4308	.7029	.3586
Mit.	1.192	1.506	3.137	8.459	294.4	312.5	400.4	183.0	72.09	8.094	3.816	2.595
Max	3.438	5.182	21.65	94.72	3308	1965	6512	2687	1052	289.0	51.67	51.22
Tag	22	13	19	29	29	30	2	9	23	30	27	21

Jahreswerte

	Schwebstoffkonzentration in mg/l (Berichtsjahr)		Schwebstofftransport in kg/s (Berichtsjahr)	
	Wert	Datum	Wert	Datum
Min.	.6856	11.02.	.0504	11.02.
Mit.	186.6		108.3	
Max	9878	02.07.	6512	02.07.

Überschreitungsdauer der Schwebstoffkonzentration

Berichtsjahr (J)

Konzentration

mg/l	Tage(J)	mg/l	Tage(J)	mg/l	Tage(J)	mg/l	Tage(J)
20000		6000	1	600	30	80	122
18000		4000	2	500	40	60	140
16000		2000	11	400	46	40	154
14000		1000	18	300	57	20	172
12000		900	18	200	72	10	207
10000		800	25	150	84	5	262
8000		700	28	100	105	0	366

Korngrößenverteilung

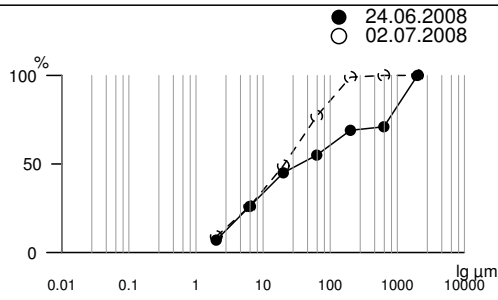

Datum: 02.07.2008
Zeit: 11:45
Q = 617 m³/s
s_0 = 870 mg/l

Klassen [µm]	D [%]
0.2	
0.63	
2	9
6.3	26
20	49
63	77
200	99
630	100
2000	100

µm

Monatsfracht und spez. Schwebstofffracht Berichtsjahr

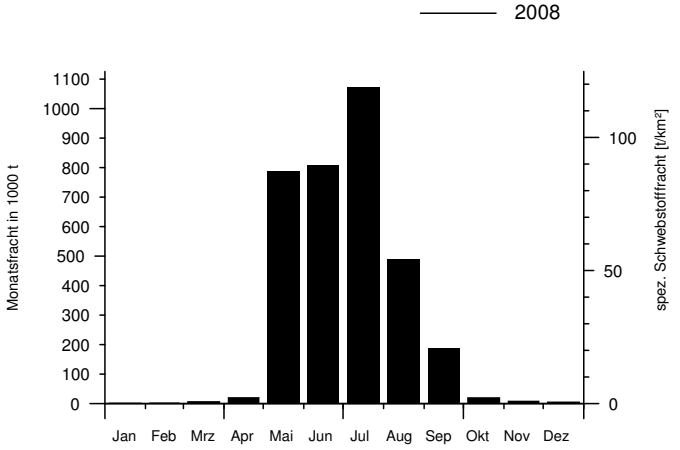

Jahresfracht und größte Tages und Monatsfracht

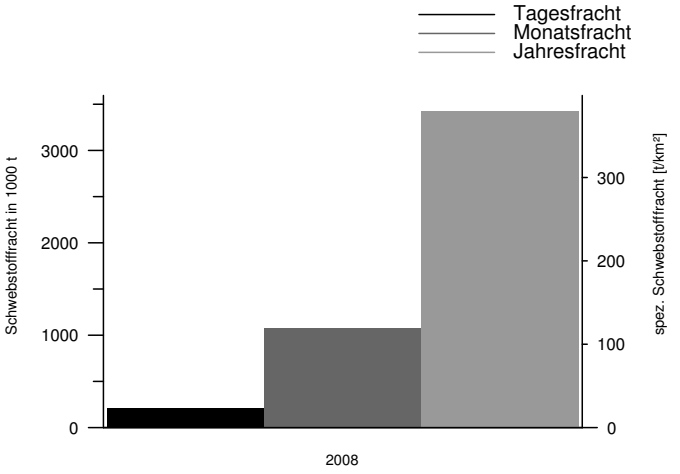

Q von Brixlegg, durch Kraftwerksbetrieb beeinflusst, Ende Mai Schmelzhochwasser, im Jän, Feb nach ergänzten Daten ermittelt

2008
Schwebstoffkonzentration und Schwebstofftransport

Mst.-Nr.:	201863	Messstellenname:	Bruckhäusl	Seehöhe (PNP) [müA]:	524.34
		Gewässer:	Brixentaler Ache	Einzugsgebiet [km²]:	322.3
		Art:	kontinuierliche Schwebstoffmessstelle	Beobachtungsbeginn:	01.01.2007

Tagesmittel der Schwebstoffkonzentration und des Abflusses

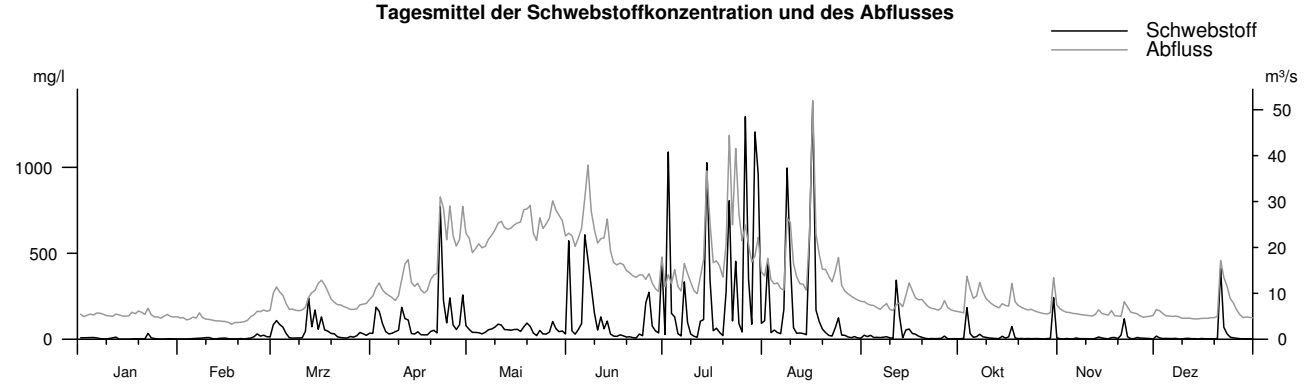

Tagesfracht in 1000 t

Mon	I	II	III	IV	V	VI	VII	VIII	IX	X	XI	XII
1	.0039	.0007	.0968	.0276	.1106	1.222	.0282	.1310	.0168	.0016	.0018	.0115
2	.0036	.0007	.1100	.2166	.0653	.0966	1.819	.8608	.0105	.0025	.0008	.0041
3	.0041	.0007	.0776	.1758	.0704	.0525	.1658	.0433	.0145	.2749	.0022	.0020
4	.0046	.0011	.0593	.0852	.0699	.1102	.1797	.0562	.0063	.0321	.0014	.0020
5	.0046	.0016	.0228	.0392	.0545	.2296	.0321	.0419	.0068	.0088	.0009	.0018
6	.0039	.0020	.0051	.0253	.0759	1.648	.0175	.0306	.0055	.0135	.0035	.0017
7	.0018	.0029	.0037	.0274	.1105	1.610	.8698	.2111	.0083	.0324	.0017	.0023
8	.0012	.0028	.0041	.0334	.1264	.8783	.1342	3.486	.0111	.0129	.0014	.0007
9	.0009	.0036	.0041	.0457	.1553	.3376	.0328	1.164	.0045	.0082	.0016	.0008
10	.0020	.0038	.0047	.2602	.2132	.0979	.0159	.0979	.0029	.0049	.0012	.0019
11	.0036	.0014	.0284	.1730	.2005	.3145	.0099	.0406	.3493	.0039	.0007	.0022
12	.0058	.0006	.2861	.1829	.1242	.1226	.1589	.0373	.1241	.0026	.0025	.0012
13	.0002	.0017	.0743	.0357	.1207	.2726	.2119	.0344	.0051	.0024	.0073	.0013
14	**.0000**	.0021	.2018	.0306	.1177	.0505	5.092	.0244	.0652	.0119	.0038	.0006
15	.0001	.0023	.0614	.0458	.1299	.0263	.9221	2.076	.0674	.0042	.0023	.0018
16	.0002	.0011	.1690	.0246	.1299	.0233	.0729	**7.134**	.0305	.0104	.0011	.0011
17	.0009	.0005	.0556	.0222	.1017	.0411	.1052	.3490	.0234	.0952	.0054	.0011
18	.0012	.0006	.0418	.0246	.1830	.0279	.0558	.1748	.0132	.0055	.0046	.0013
19	.0015	.0006	.0255	.0576	.2450	.0163	.0246	.0794	.0086	.0022	.0015	.0007
20	.0009	.0013	.0220	.0680	.1907	.0180	.9291	.0502	.0038	.0028	.0103	.0021
21	.0009	.0005	.0094	.0463	.0743	.0111	3.800	.0264	.0018	.0018	.1202	.6636
22	.0243	.0017	.0063	2.222	.0396	.0084	.2304	.0201	.0024	.0024	.0096	.0849
23	.0042	.0030	.0048	.5758	.1189	.0409	1.803	.1079	.0019	.0019	.0018	.0321
24	.0017	.0072	.0042	.1805	.0675	.0269	.2194	.2646	.0023	.0020	.0016	.0093
25	.0009	.0167	.0091	.6130	.0671	.2708	.0791	.0240	.0033	.0022	.0049	.0057
26	.0004	.0094	.0071	.1636	.0975	.3975	4.851	.0206	.0142	.0013	.0030	.0032
27	.0009	.0132	.0126	.0998	.3024	.0823	.6458	.0113	.0019	.0011	.0025	.0015
28	.0012	.0079	.0262	.1701	.1533	.0464	.1292	.0074	.0011	.0018	.0022	.0012
29	.0013	.0080	.0214	.7239	.1043	.0328	5.242	.0117	.0021	.0026	.0019	.0012
30	.0008		.0162	.1604	.1126	1.281	2.817	.0058	.0014	.5316	.0006	.0012
31	.0008		.0270		.0600		.1193	.0045		.0050		.0011

Schwebstoffkonzentration in mg/l

Mon	I	II	III	IV	V	VI	VII	VIII	IX	X	XI	XII
Tag	30	19	8	2	22	22	11	30	11	2	2	9
Min.	.0130	.1656	3.407	12.63	16.84	5.615	8.422	4.211	1.404	1.404	1.404	.0000
Mit.	5.149	7.406	49.06	110.2	53.73	132.7	305.5	169.4	29.29	23.77	9.660	20.76
Max	107.5	47.34	1225	1522	276.5	7016	30110	3751	3233	1793	685.0	1071
Tag	22	25	12	22	27	1	29	8	11	30	21	21

Schwebstofftransport in kg/s

Mon	I	II	III	IV	V	VI	VII	VIII	IX	X	XI	XII
Tag	30	19	8	2	6	25	11	30	30	28	6	9
Min.	.0001	.0006	.0210	.1010	.3443	.0677	.0834	.0358	.0084	.0076	.0055	.0000
Mit.	.0308	.0398	.5595	2.530	1.416	3.624	11.50	6.207	.3126	.4056	.0788	.3164
Max	1.142	.3303	17.50	54.77	10.43	180.1	1608	252.1	38.19	61.66	8.418	20.24
Tag	22	25	12	22	27	30	29	8	11	30	21	21

Jahreswerte

Schwebstoffkonzentration in mg/l			Schwebstofftransport in kg/s		
Berichtsjahr			Berichtsjahr		
	Wert	Datum		Wert	Datum
Min.	.0000	09.12.		.0000	09.12.
Mit.	76.83			2.271	
Max	30110	29.07.		1608	29.07.

Überschreitungsdauer der Schwebstoffkonzentration

Berichtsjahr (J)

Konzentration	mg/l	Tage(J)	mg/l	Tage(J)	mg/l	Tage(J)	mg/l	Tage(J)
	20000		6000		600	2	80	15
	18000		4000		500	3	60	21
	16000		2000		400	3	40	24
	14000		1000	1	300	4	20	35
	12000		900	1	200	5	10	51
	10000		800	1	150	10	5	66
	8000		700	2	100	13	0	366

Korngrößenverteilung

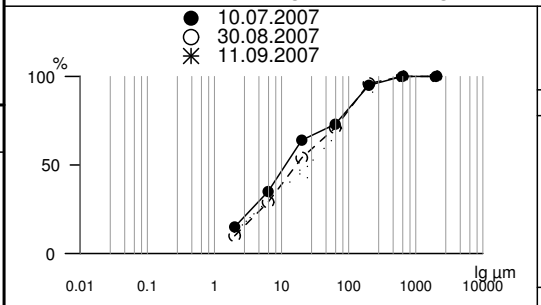

Datum: 11.09.2007
Zeit: 07:25
Q = 64 m³/s
s_0 = 1932 mg/l

Klassen [µm]	D [%]
0.2	
0.63	
2	12
6.3	30
20	46
63	66
200	90
630	100
2000	100
µm	

Monatsfracht und spez. Schwebstofffracht Berichtsjahr Reihe 2007

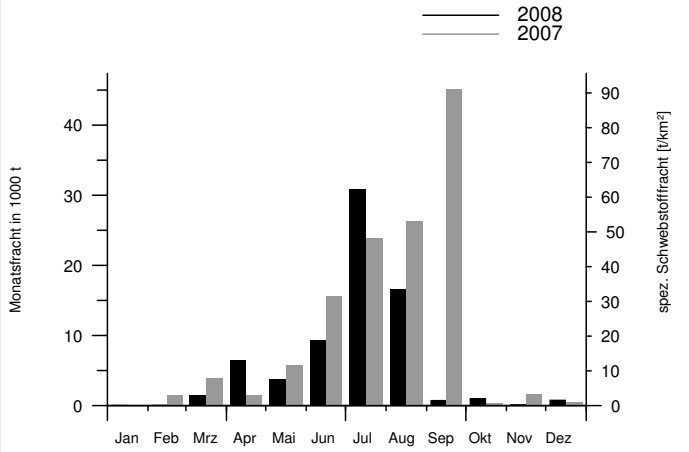

Jahresfracht und größte Tages und Monatsfracht

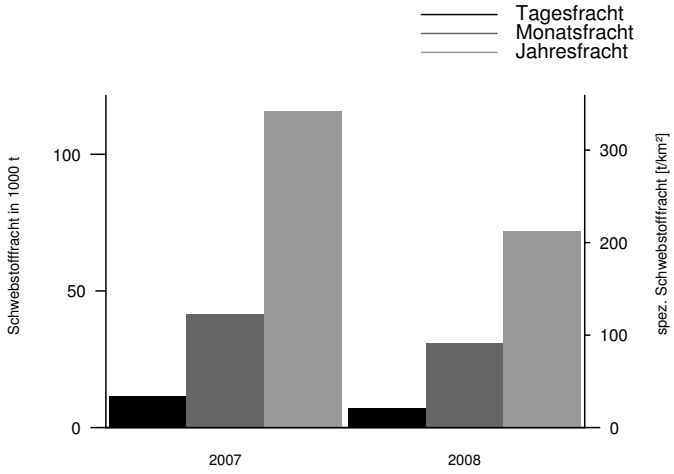

durch Kraftwerksbetrieb beeinflusst, im Jän, Feb, Mrz, Nov nach ergänzten Daten ermittelt

Mst.-Nr.:	230102	Messstellenname:	Oberaudorf	Seehöhe (PNP) [müA]:	464.41
		Gewässer:	Inn	Einzugsgebiet [km²]:	9796.9
		Art:	kontinuierliche Schwebstoffmessstelle	Beobachtungsbeginn:	01.01.2008

Tagesmittel der Schwebstoffkonzentration und des Abflusses

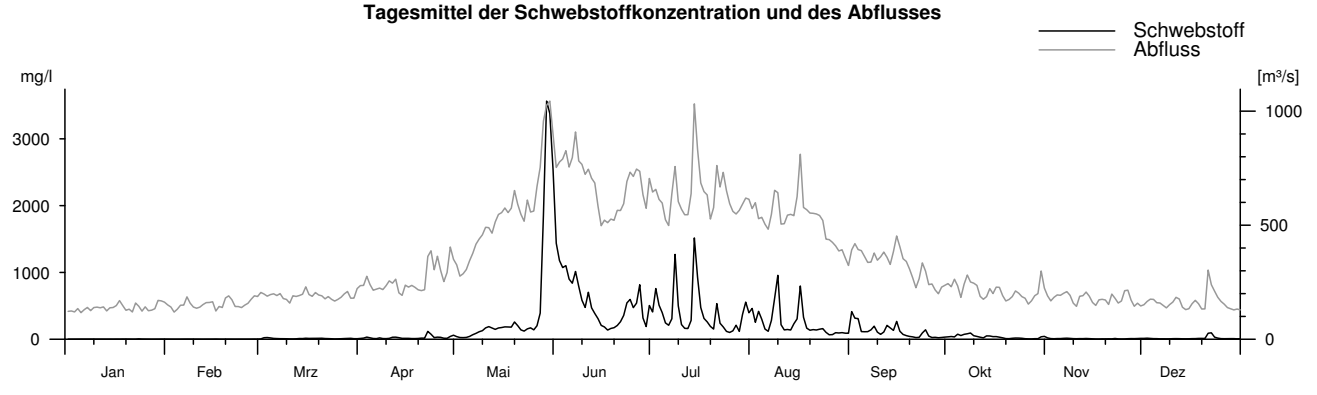

Tagesfracht in 1000 t

Mon	I	II	III	IV	V	VI	VII	VIII	IX	X	XI	XII
1	.0129	.0253	.0941	.2449	1.116	93.72	22.68	22.75	15.03	.7626	.3340	.1774
2	.0138	.0192	.3948	.3494	.6229	79.15	42.08	13.13	11.20	.8097	.1422	.2284
3	.0152	.0134	.4130	.7527	.6044	73.31	27.13	18.87	10.05	.7841	.1229	.1883
4	.0196	.0151	.3345	.4537	.7164	78.85	20.52	13.71	3.854	1.519	.1705	.1364
5	.0225	.0191	.2105	.2120	1.251	58.69	11.11	6.660	3.538	.8927	.1689	.1216
6	.0266	.0297	.1678	.1797	2.214	57.97	9.002	4.960	3.236	1.608	.2391	.0868
7	.0286	.0398	.1434	.3932	3.207	79.75	18.50	13.51	4.099	2.027	.2861	.0827
8	.0272	.0315	.1221	.1917	4.287	53.59	82.87	34.38	6.484	2.070	.2100	.0717
9	.0255	.0198	.1088	.1910	5.076	38.61	26.26	53.78	3.185	1.134	.1229	.0871
10	.0222	.0189	.0719	.2944	7.211	29.75	10.82	9.775	2.250	.8799	.0976	.1181
11	.0249	.0166	.0830	.6397	7.982	45.64	7.703	6.101	3.592	.4982	.1513	.1484
12	.0254	.0162	.1076	.6956	6.762	28.68	7.592	6.861	6.471	.3251	.1499	.1280
13	.0190	.0209	.1755	.4204	6.605	22.91	17.18	6.539	4.894	.8782	.2041	.0819
14	.0240	.0209	.1738	.2231	8.050	15.63	134.4	10.75	4.504	.9419	.1467	.0725
15	.0221	.0233	.2955	.2696	8.488	8.929	68.92	17.45	10.66	.6955	.0888	.0817
16	.0286	.0255	.2068	.2642	9.229	8.330	27.98	56.38	4.218	.8020	.0529	.1196
17	.0294	.0147	.2141	.2058	8.817	6.069	17.46	16.78	2.197	.6140	.0584	.1381
18	.0414	**.0120**	.2360	.1974	8.996	7.391	14.21	8.121	1.613	.3599	.0874	.1653
19	.0282	.0211	.2356	.2234	14.57	7.829	8.806	6.445	1.130	.1388	.0779	.1399
20	.0316	.0257	.2522	.3067	10.37	10.17	7.673	6.880	.8226	.1334	.0853	.1255
21	.0189	.0235	.1640	.2954	6.630	12.80	35.40	6.569	.4857	.2358	.0994	2.539
22	.0291	.0162	.1531	3.795	5.449	18.35	13.78	7.059	.6703	.3376	.1793	2.136
23	.0748	.0185	.1114	2.640	8.347	32.76	11.69	7.043	2.806	.3045	.0763	.5814
24	.0298	.0184	.0724	.6528	8.228	37.84	6.636	3.936	3.588	.2384	.0653	.2689
25	.0282	.0196	.0908	.9802	6.829	29.12	5.221	2.541	1.026	.1263	.0980	.1292
26	.0181	.0219	.1239	.7681	11.91	34.93	6.149	2.541	.5349	.0783	.1492	.1044
27	.0146	.0286	.1749	.3340	25.98	52.03	10.15	3.458	.5351	.0772	.1449	.1000
28	.0184	.0451	.2218	.3595	158.4	17.55	5.751	3.138	.3842	.1365	.1136	.1015
29	.0267	.0301	.2242	1.510	**316.4**	9.441	18.83	3.338	.5349	.1431	.1457	.0976
30	.0337		.1301	1.827	305.4	30.95	29.68	2.777	.6493	.9275	.1603	.0724
31	.0331		.1622		200.0		20.90	2.540		.8431		.0841

Schwebstoffkonzentration in mg/l

Mon	I	II	III	IV	V	VI	VII	VIII	IX	X	XI	XII
Tag	15	18	1	8	3	17	26	25	28	27	16	15
Min.	.9911	.8578	1.958	5.720	22.12	119.7	82.90	52.20	10.91	2.890	2.216	2.663
Mit.	2.191	1.673	10.94	25.14	491.6	564.4	394.2	240.7	119.1	34.33	8.967	15.36
Max	11.21	16.09	40.28	237.5	4622	1815	3152	1830	1475	152.4	30.19	198.2
Tag	16	16	3	22	29	1	2	9	1	8	30	21

Schwebstofftransport in kg/s

Mon	I	II	III	IV	V	VI	VII	VIII	IX	X	XI	XII
Tag	5	18	1	8	3	17	26	31	28	27	16	9
Min.	.0454	.0531	.3216	1.241	5.883	55.06	44.28	16.23	2.156	.4133	.3168	.3203
Mit.	.3039	.2597	2.117	7.666	436.7	417.0	278.9	141.4	44.08	7.960	1.632	3.254
Max	1.514	1.211	7.140	90.72	4885	1384	1954	1176	671.3	47.49	6.099	70.76
Tag	16	16	2	22	29	1	2	9	1	7	7	21

Jahreswerte

	Schwebstoffkonzentration in mg/l – Berichtsjahr			Schwebstofftransport in kg/s – Berichtsjahr		
	Wert	Datum		Wert	Datum	
Min.	.8578	18.02.		.0454	05.01.	
Mit.	159.7			112.3		
Max	4622	29.05.		4885	29.05.	

Überschreitungsdauer der Schwebstoffkonzentration
Berichtsjahr (J)

Konzentration

mg/l	Tage(J)	mg/l	Tage(J)	mg/l	Tage(J)	mg/l	Tage(J)
20000		6000		600	25	80	114
18000		4000	2	500	35	60	127
16000		2000	4	400	44	40	139
14000		1000	14	300	49	20	159
12000		900	19	200	66	10	183
10000		800	22	150	76	5	212
8000		700	24	100	104	0	366

Korngrößenverteilung

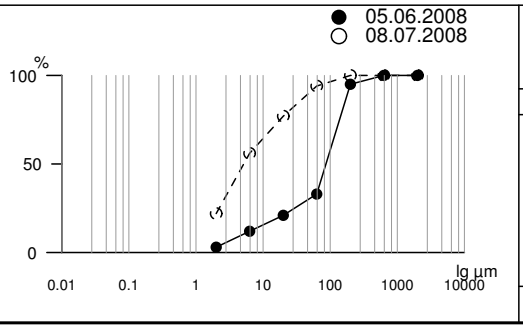

Datum: 08.07.2008
Zeit: 15:18
Q = 750 m³/s
s_0 = 1583 mg/l

Klassen [µm]	D [%]
0.2	
0.63	
2	22
6.3	56
20	77
63	94
200	100
630	100
2000	100
µm	

Monatsfracht und spez. Schwebstofffracht Berichtsjahr

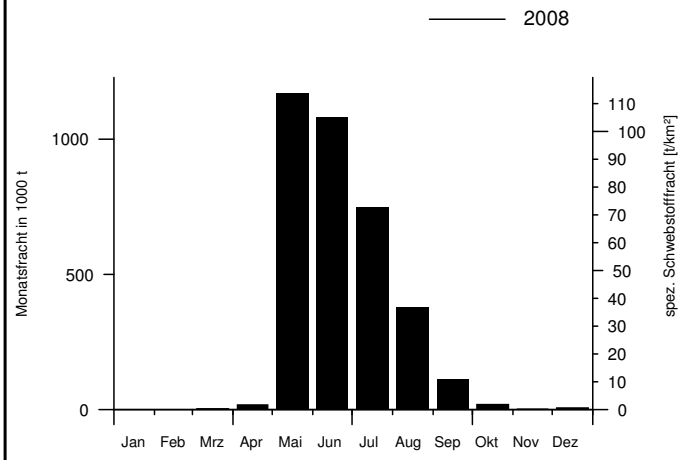

Jahresfracht und größte Tages und Monatsfracht

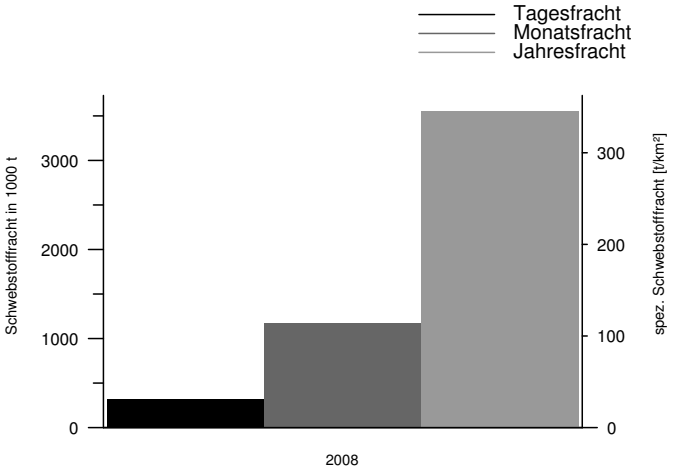

Q nach Erhebungen des Bayerischen Landesamts für Umwelt Hof, durch Kraftwerksbetrieb beeinflusst, Ende Mai Schmelzhochwasser, im Apr nach ergänzten Daten ermittelt

2008
Schwebstoffkonzentration und Schwebstofftransport

Mst.-Nr.:	202382	Messstellenname:	Kössen-Hütte	Seehöhe (PNP) [müA]:	588.93
		Gewässer:	Großache	Einzugsgebiet [km²]:	701.4
		Art:	kontinuierliche Schwebstoffmessstelle	Beobachtungsbeginn:	01.01.2007

Tagesmittel der Schwebstoffkonzentration und des Abflusses

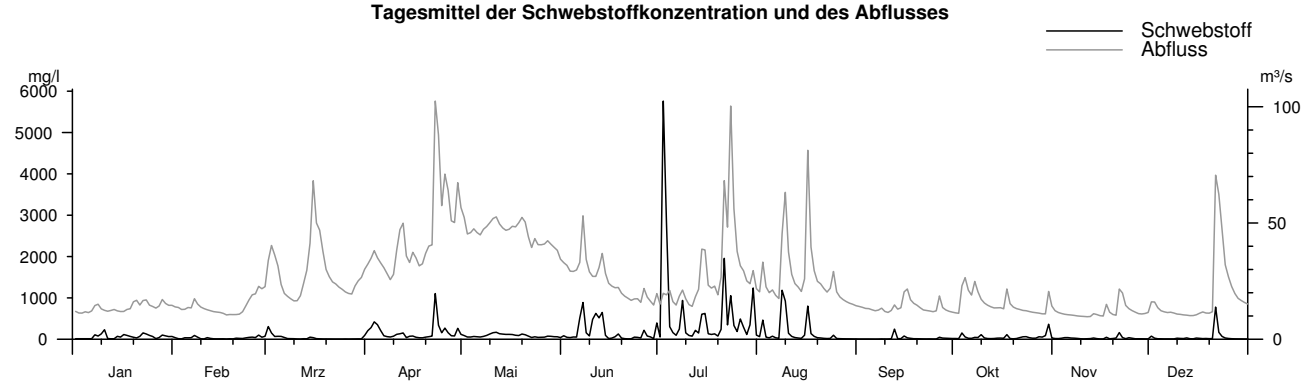

Tagesfracht in 1000 t

Mon	I	II	III	IV	V	VI	VII	VIII	IX	X	XI	XII
1	.0127	.0459	1.064	.5892	.4067	.2397	.0713	.1142	.0061	.0177	.0188	.1318
2	.0120	.0162	.5728	.9212	.2121	.1294	**13.02**	1.452	.0059	.0142	.0162	.0369
3	.0120	.0109	.2180	1.393	.2170	.1010	4.879	.0983	.0057	.4033	.0235	.0138
4	.0126	.0402	.1932	1.071	.2808	.1381	.5548	.0593	.0055	.1269	.0363	.0119
5	.0122	.0411	.1376	.6006	.2409	.1515	.2268	.1369	.0045	.0443	.0361	.0090
6	.0130	.0436	.0730	.2278	.2125	1.592	.1214	.0577	**.0036**	.0368	.0265	.0089
7	.1595	.1395	.0264	.1538	.2880	5.187	.6542	.0351	.0043	.0969	.0231	.0085
8	.1022	.0649	.0217	.1213	.4006	.4723	2.134	6.772	.0097	.0732	.0172	.0083
9	.1444	.0137	.0186	.1827	.5739	.2042	.2322	5.805	.0050	.1619	.0099	.0233
10	.2463	.0094	.0108	.4631	.7392	1.392	.1179	.4872	.0060	.0427	.0080	.0181
11	.0176	.0424	.0094	.5455	.7965	1.605	.0904	.1659	.0118	.0221	.0102	.0154
12	.0119	.0218	.0329	.6942	.5912	1.588	.3565	.0849	.3742	.0187	.0134	.0290
13	.0136	.0113	.0311	.1213	.5250	2.465	.2807	.0580	.0156	.0211	.0283	.0115
14	.0738	.0095	.2690	.2055	.4826	.2488	2.970	.0385	.0181	.0308	.0144	.0092
15	.0531	.0103	.2664	.2519	.5012	.0336	2.532	.2848	.1421	.0338	.0069	.0261
16	.1185	.0105	.0656	.1450	.4889	.0564	.2685	6.481	.0639	.0268	.0064	.0214
17	.1055	.0062	.0430	.0983	.4051	.1237	.2276	.4877	.0331	.2357	.0703	.0156
18	.0784	.0112	.0247	.0976	.3904	.2544	.2627	.1781	.0171	.0229	.0110	.0181
19	.0685	.0083	.0159	.1707	.5806	.0492	.1265	.0804	.0157	.0126	.0163	.0138
20	.0466	.0235	.0152	.2247	.4789	.0224	.9431	.0636	.0121	.0199	.0259	.0157
21	.0873	.0198	.0121	.2666	.2913	.0134	12.94	.0413	.0089	.0431	.4677	5.106
22	.2600	.0192	.0102	10.84	.1445	.0157	1.426	.0303	.0076	.0631	.0788	1.047
23	.1802	.0448	.0097	2.671	.2223	.0805	10.06	.0378	.0087	.0661	.0172	.2900
24	.1167	.0677	.0092	.7914	.1601	.0730	1.662	.2885	.0059	.0388	.0419	.0844
25	.0805	.0862	.0120	1.654	.1705	.0477	.6145	.0320	.0071	.0253	.0257	.0442
26	.0177	.0694	.0085	.9091	.1803	.5140	1.420	.0217	.0829	.0257	.0115	.0252
27	.0640	.2069	.0113	.3748	.2869	.1263	.7840	.0168	.0330	.0586	.0110	.0170
28	.1529	.0926	.0155	.3507	.2541	.0846	.2481	.0139	.0268	.0491	.0109	.0131
29	.1075	.1564	.0186	1.667	.2127	.0182	.7442	.0124	.0220	.0824	.0096	.0119
30	.0808		.0195	.5865	.1996	.8708	4.411	.0104	.0179	.9359	.0086	.0091
31	.0837		.2568		.1204		.1890	.0082		.0394		.0087

Schwebstoffkonzentration in mg/l

Mon	I	II	III	IV	V	VI	VII	VIII	IX	X	XI	XII
Tag	14	18	10	18	31	22	1	31	6	19	10	5
Min.	8.302	4.981	1.660	16.60	28.23	4.981	49.81	4.981	3.321	8.302	6.641	6.641
Mit.	65.10	31.59	34.79	174.0	85.40	182.2	626.9	147.2	22.66	53.05	25.27	48.55
Max	1610	259.0	985.7	2326	393.5	7719	47352	4290	2248	1863	718.9	1444
Tag	10	27	1	22	15	10	2	9	12	30	21	21

Schwebstofftransport in kg/s

Mon	I	II	III	IV	V	VI	VII	VIII	IX	X	XI	XII
Tag	14	18	10	18	31	22	1	31	11	21	10	9
Min.	.1001	.0509	.0269	.5053	.9309	.0847	.7152	.0706	.0388	.1068	.0651	.0705
Mit.	.9505	.5362	1.304	10.95	4.127	6.905	24.11	8.757	.3785	1.079	.4250	2.652
Max	19.88	7.141	45.87	280.3	21.43	264.9	1366	501.1	41.68	71.01	26.44	99.74
Tag	10	29	1	22	15	10	2	8	12	30	21	21

Jahreswerte

	Schwebstoffkonzentration in mg/l			Schwebstofftransport in kg/s		
	Berichtsjahr			Berichtsjahr		
	Wert	Datum		Wert	Datum	
Min.	1.660	10.03.		.0269	10.03.	
Mit.	125.5			5.212		
Max	47352	02.07.		1366	02.07.	

Überschreitungsdauer der Schwebstoffkonzentration

Berichtsjahr (J)

Konzentration	mg/l	Tage(J)	mg/l	Tage(J)	mg/l	Tage(J)	mg/l	Tage(J)
	20000		6000		600	2	80	23
	18000		4000		500	4	60	30
	16000		2000		400	6	40	34
	14000		1000	1	300	7	20	45
	12000		900	1	200	11	10	78
	10000		800	1	150	15	5	115
	8000		700	1	100	19	0	366

Korngrößenverteilung

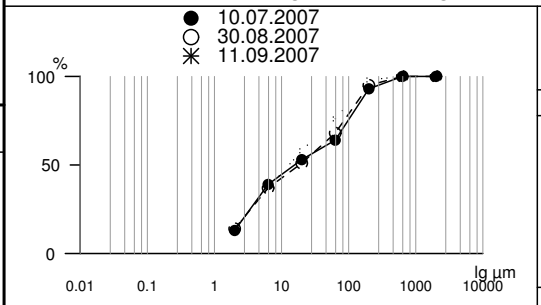

Datum: 11.09.2007
Zeit: 12:55
Q = 181 m³/s
s_0 = 1809 mg/l

Klassen [µm]	D [%]
0.2	
0.63	
2	14
6.3	37
20	58
63	76
200	98
630	100
2000	100
µm	

Monatsfracht und spez. Schwebstofffracht Berichtsjahr Reihe 2007

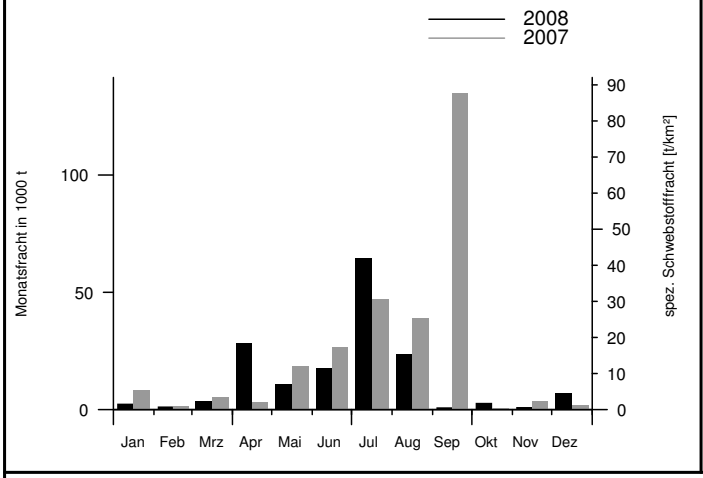

Jahresfracht und größte Tages und Monatsfracht

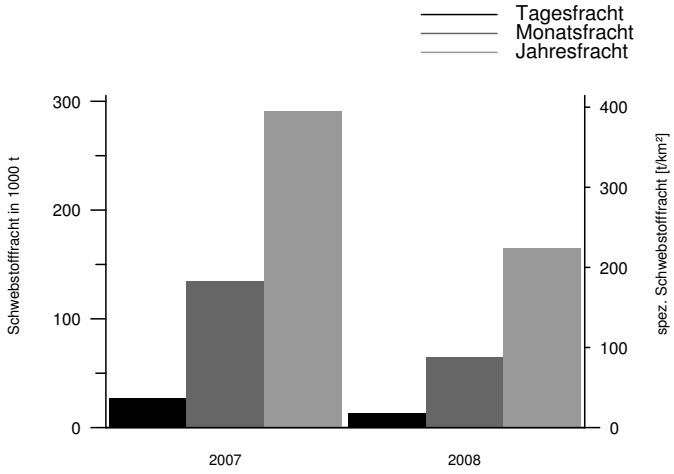

im Jän, Feb, Apr, Jun, Sep, Okt, Nov n. erg. Daten erm., vom 8. Okt bis 20. Nov Bauarbeiten oberhalb des Pegels, vom 14. Jän bis 19. Feb Bauarbeiten oberhalb des Pegels

Mst.-Nr.:	206201	Messstellenname:	Schärding (Schreibpegel)	Seehöhe (PNP) [müA]:	299.80
		Gewässer:	Inn	Einzugsgebiet [km²]:	25663.8
		Art:	kontinuierliche Schwebstoffmessstelle	Beobachtungsbeginn:	01.01.2008

Tagesmittel der Schwebstoffkonzentration und des Abflusses

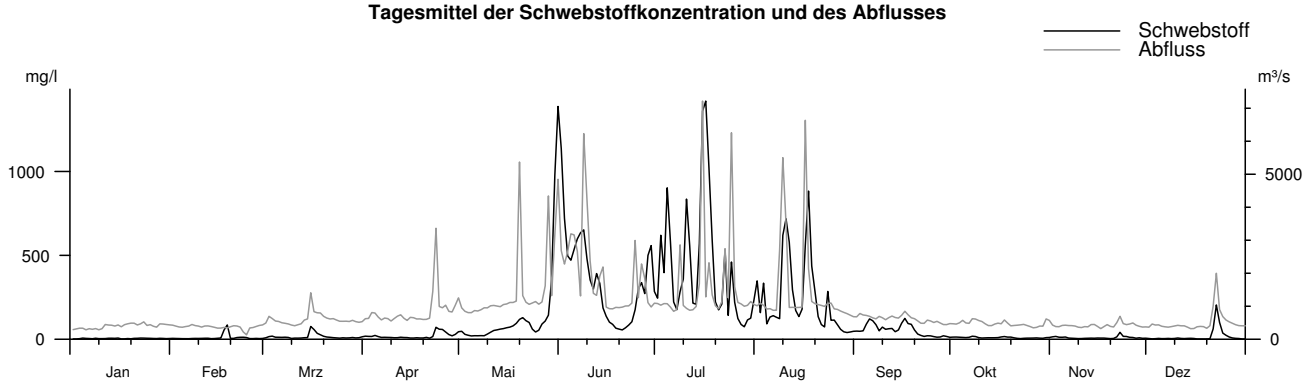

Tagesfracht in 1000 t

Mon	I	II	III	IV	V	VI	VII	VIII	IX	X	XI	XII
1	.0563	.1970	.4025	.9717	3.743	134.8	22.29	28.49	2.746	.5550	.5429	.1390
2	.0595	.1569	.8506	.9048	2.086	78.60	54.33	14.05	3.114	.5538	.5734	.0949
3	.1081	.1273	.9705	1.126	1.604	57.84	35.87	27.81	3.081	.5466	.4035	.1276
4	.2169	.1109	.6114	1.517	1.328	55.33	82.02	6.779	5.449	.5746	.4330	.1952
5	.1540	.1206	.5538	.9192	1.524	65.72	47.82	9.967	7.101	.4456	.4949	.1300
6	.1330	.1135	.4956	.5441	1.488	70.55	15.95	9.983	6.116	.5053	.2582	.1333
7	.1093	.1742	.5066	.6349	1.607	82.75	13.38	9.307	4.522	1.002	.2192	.1571
8	.2817	.1888	.4258	.5843	1.662	89.45	31.07	11.13	2.901	.8931	.1763	.1234
9	.1429	.1671	.1747	.4899	2.443	54.32	31.13	78.82	4.106	.4972	.1258	.1642
10	.1378	.1634	.2314	.4674	3.521	37.12	65.96	72.83	3.153	.3536	.1293	.2738
11	.1514	.1962	.2462	.5401	4.460	31.74	41.44	45.24	3.691	.3552	.1793	.1730
12	.2075	.2039	.2901	.7567	4.693	44.08	16.18	23.14	4.040	.3457	.1958	.1420
13	.2025	.1186	.4499	.5590	4.969	36.16	17.47	13.41	2.665	.3343	.2561	.1587
14	.1799	.1437	.5121	.4799	5.561	18.97	73.25	10.57	3.190	.3761	.2357	.1553
15	.2581	.1968	7.552	.4115	6.127	11.17	**220.7**	15.28	6.202	.4341	.2498	.1281
16	.0696	.2258	4.122	.3998	6.755	7.907	158.3	93.05	9.187	.5867	.2072	.0589
17	.0921	1.563	2.400	.4641	7.484	6.867	99.61	115.7	6.165	.8532	.2398	.0582
18	.1693	2.464	1.783	.3895	9.120	5.335	57.90	41.00	5.209	.5812	.2055	.0570
19	.1181	.1631	1.049	.3858	12.76	4.789	18.96	25.61	3.120	.4853	.1298	**.0473**
20	.2198	.1728	.7195	.5661	13.22	4.513	13.57	11.79	1.582	.3221	.1607	.1072
21	.2173	.3350	.6038	.3324	10.83	5.750	26.03	7.420	1.023	.2098	.6173	5.197
22	.2796	.3555	.4967	1.316	8.831	7.141	60.37	6.036	.7427	.1571	2.431	20.71
23	.3012	.3443	.3990	7.321	5.391	9.523	18.27	25.61	1.096	.2261	.7200	7.517
24	.2335	.2964	.3046	5.011	3.971	18.62	60.16	10.31	1.018	.2380	.6423	2.152
25	.2152	.1213	.3995	4.628	4.759	29.52	23.95	8.725	.7448	.2252	.4675	1.187
26	.1620	.1389	.3464	3.709	8.549	36.85	11.44	6.511	.6044	.2191	.4540	.6077
27	.1369	.1736	.3722	1.976	11.22	29.33	7.816	4.174	.6026	.2532	.2318	.3161
28	.2135	.1468	.4994	1.410	17.27	45.58	6.167	3.007	.8450	.2288	.3003	.2036
29	.2103	.1918	.3489	2.395	49.50	45.96	9.836	2.593	.6813	.2079	.1902	.1582
30	.1456		.3862	4.066	141.3	25.16	10.87	2.641	.5087	.5119	.2011	.0680
31	.1746		.6460		203.2		20.01	2.732		.5115		.0633

Schwebstoffkonzentration in mg/l

Mon	I	II	III	IV	V	VI	VII	VIII	IX	X	XI	XII
Tag	16	6	9	21	8	20	28	29	30	22	19	19
Min.	1.630	2.923	3.620	4.867	16.25	50.06	69.25	35.22	10.37	3.352	3.485	1.270
Mit.	4.606	10.07	15.28	20.35	145.3	349.4	428.5	240.4	54.08	9.827	9.676	17.36
Max	16.12	307.3	124.5	93.48	1726	1358	1674	1134	296.0	39.99	67.09	283.8
Tag	14	18	15	23	31	1	4	9	9	8	22	22

Schwebstofftransport in kg/s

Mon	I	II	III	IV	V	VI	VII	VIII	IX	X	XI	XII
Tag	1	25	10	21	4	20	27	31	30	22	10	19
Min.	.6173	1.096	1.518	3.013	13.63	47.06	59.40	25.13	5.266	1.572	1.276	.4395
Mit.	2.000	3.620	10.88	17.47	209.4	444.2	512.3	277.7	36.73	5.074	4.503	15.23
Max	6.156	102.9	167.5	116.1	2926	1865	3102	2133	194.2	25.55	51.16	380.9
Tag	14	18	15	23	31	1	15	16	9	8	22	22

Jahreswerte

	Schwebstoffkonzentration in mg/l			Schwebstofftransport in kg/s		
	Berichtsjahr			Berichtsjahr		
	Wert	Datum		Wert	Datum	
Min.	1.270	19.12.		.4395	19.12.	
Mit.	109.3			129.0		
Max	1726	31.05.		3102	15.07.	

Überschreitungsdauer der Schwebstoffkonzentration

Berichtsjahr (J)

Konzentration

mg/l	Tage(J)	mg/l	Tage(J)	mg/l	Tage(J)	mg/l	Tage(J)
20000		6000		600	42	80	108
18000		4000		500	45	60	123
16000		2000	4	400	55	40	147
14000		1000	22	300	64	20	166
12000		900	23	200	72	10	194
10000		800	28	150	84	5	253
8000		700	34	100	100	0	366

Korngrößenverteilung

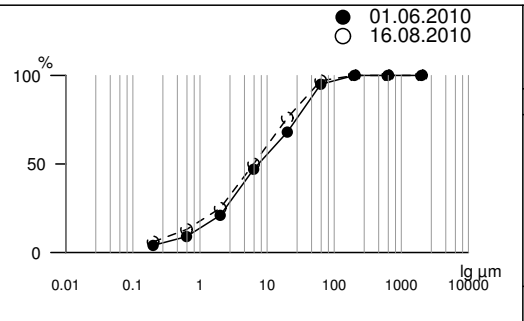

Datum: 16.08.2010
Zeit: 14:07
Q = Lücke m³/s
s_0 = Lücke mg/l

Klassen [µm]	D [%]
0.2	6
0.63	13
2	25
6.3	50
20	76
63	97
200	100
630	100
2000	100

µm

Monatsfracht und spez. Schwebstofffracht Berichtsjahr

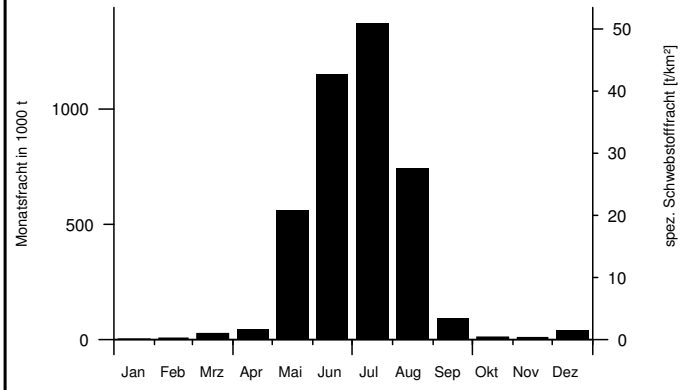

Jahresfracht und größte Tages und Monatsfracht

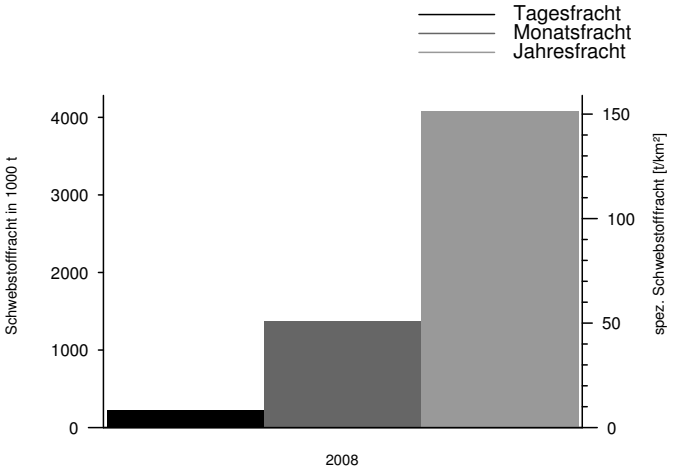

Q aus InnKW Schärding, Pegel Ruhstorf/Rott und Resteinzugsgeb.

2008
Schwebstoffkonzentration und Schwebstofftransport

Mst.-Nr.:	206391	Messstellenname:	Wels-Lichtenegg	Seehöhe (PNP) [müA]:	309.00
		Gewässer:	Traun	Einzugsgebiet [km²]:	3387.1
		Art:	kontinuierliche Schwebstoffmessstelle	Beobachtungsbeginn:	01.01.2008

Tagesmittel der Schwebstoffkonzentration und des Abflusses

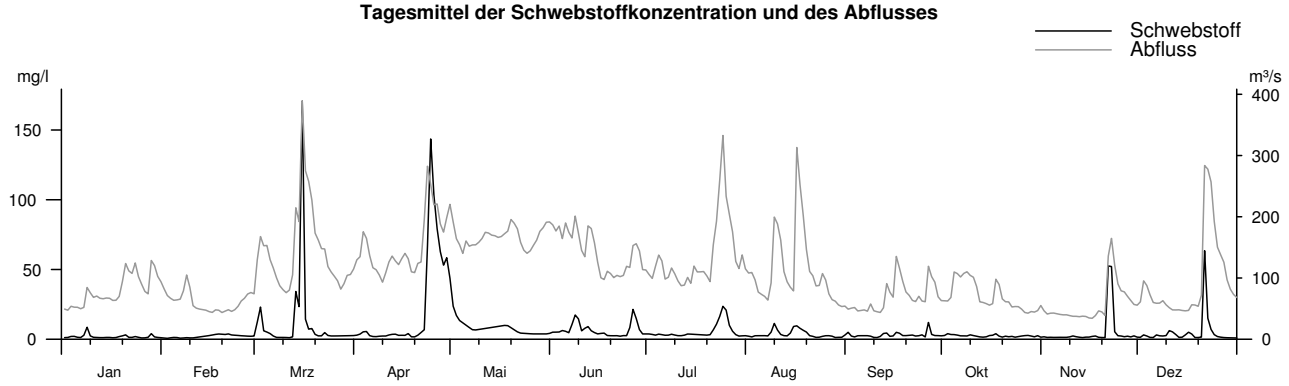

Tagesfracht in 1000 t

Mon	I	II	III	IV	V	VI	VII	VIII	IX	X	XI	XII
1	.0050	.0062	.1815	.0327	.3939	.0816	.0345	.0204	.0213	.0146	.0070	.0074
2	.0052	.0041	.3481	.0434	.2430	.0778	.0296	.0158	.0099	.0221	.0047	.0258
3	.0093	.0060	.0796	.0808	.1791	.0828	.0301	.0209	.0075	.0206	.0052	.0179
4	.0094	.0071	.0682	.0803	.1430	.0886	.0435	.0169	.0100	.0317	.0049	.0083
5	.0064	.0067	.0458	.0305	.1398	.0930	.0365	.0161	.0103	.0276	.0048	.0064
6	.0053	.0044	.0230	.0198	.1107	.0701	.0243	.0155	.0105	.0214	.0048	.0160
7	.0137	.0064	.0114	.0185	.0912	.1515	.0256	.0131	.0101	.0224	.0047	.0127
8	.0639	.0102	.0098	.0193	.0887	.3009	.0362	.0432	.0109	.0223	.0047	.0126
9	.0158	.0072	.0090	.0184	.0961	.2228	.0278	.1983	.0053	.0284	.0056	.0127
10	.0082	.0046	.0081	.0217	.1050	.0762	.0211	.1089	.0047	.0231	.0077	.0273
11	.0078	.0057	.0077	.0333	.1169	.0901	.0192	.0487	.0076	.0164	.0058	.0220
12	.0067	.0070	.0177	.0414	.1215	.1448	.0225	.0246	.0185	.0089	.0045	.0141
13	.0066	.0082	.6820	.0401	.1243	.0947	.0327	.0196	.0349	.0078	**.0039**	.0057
14	.0076	.0094	.5514	.0294	.1289	.0651	.0288	.0318	.0141	.0087	.0049	.0059
15	.0075	.0102	**6.366**	.0324	.1320	.0417	.0362	.0624	.0148	.0127	.0046	.0125
16	.0059	.0115	.3459	.0339	.1384	.0361	.0320	.2574	.0585	.0144	.0060	.0205
17	.0069	.0144	.1614	.0462	.1476	.0371	.0307	.1732	.0433	.0348	.0077	.0169
18	.0116	.0154	.1511	.0167	.1485	.0256	.0295	.1127	.0214	.0179	.0056	.0057
19	.0209	.0135	.0526	.0159	.1397	.0234	.0264	.0669	.0174	.0087	.0048	.0058
20	.0339	.0136	.0339	.0309	.1113	.0218	.0268	.0246	.0173	.0116	**.0039**	.0101
21	.0132	.0158	.0313	.0526	.0827	.0229	.0924	.0187	.0165	.0093	1.278	1.725
22	.0126	.0121	.0609	.1185	.0600	.0193	.1802	.0101	.0122	.0094	.9084	.3628
23	.0207	.0119	.0279	1.679	.0532	.0235	.3714	.0112	.0153	.0068	.0567	.1584
24	.0124	.0126	.0223	3.134	.0495	.0263	.6803	.0192	.0175	.0087	.0200	.0560
25	.0072	.0135	.0209	1.959	.0490	.0835	.4237	.0211	.0087	.0097	.0158	.0252
26	.0068	.0138	.0196	1.518	.0507	.2838	.1771	.0163	.1268	.0098	.0120	.0178
27	.0091	.0141	.0172	1.023	.0534	.2002	.0872	.0122	.0307	.0101	.0133	.0131
28	.0445	.0141	.0194	.8036	.0581	.0880	.0365	.0068	.0213	.0090	.0090	.0091
29	.0175	.0148	.0228	1.017	.0601	.0373	.0227	.0067	.0156	.0067	.0119	.0072
30	.0115		.0235	.8426	.0630	.0372	.0290	.0064	.0133	.0103	.0073	.0061
31	.0089		.0261		.0693		.0253	.0143		.0070		.0054

Schwebstoffkonzentration in mg/l

Mon	I	II	III	IV	V	VI	VII	VIII	IX	X	XI	XII
Tag	25	6	12	19	26	22	29	30	25	19	21	17
Min.	.8045	.5696	.9397	1.340	3.819	1.558	2.201	.8882	1.012	.9163	.5734	.2989
Mit.	1.865	2.102	11.42	22.75	7.877	6.585	5.450	3.686	3.065	2.413	5.179	4.870
Max	13.39	19.50	465.5	165.0	27.03	22.91	25.30	11.93	71.77	65.87	260.5	156.6
Tag	8	28	15	24	1	26	25	9	24	9	21	21

Schwebstofftransport in kg/s

Mon	I	II	III	IV	V	VI	VII	VIII	IX	X	XI	XII
Tag	2	6	11	18	26	22	12	30	9	29	21	18
Min.	.0442	.0370	.0849	.1345	.5290	.1527	.1998	.0503	.0445	.0560	.0217	.0168
Mit.	.1576	.1176	3.527	4.951	1.325	1.021	1.015	.5353	.2415	.1766	.9407	.9901
Max	1.216	1.606	199.2	42.60	5.556	4.146	8.592	4.129	5.267	6.824	74.69	50.59
Tag	8	28	15	24	1	26	24	16	24	9	21	21

Jahreswerte

	Schwebstoffkonzentration in mg/l – Berichtsjahr			Schwebstofftransport in kg/s – Berichtsjahr		
	Wert	Datum		Wert	Datum	
Min.	.2989	17.12.		.0168	18.12.	
Mit.	6.430			1.250		
Max	465.5	15.03.		199.2	15.03.	

Überschreitungsdauer der Schwebstoffkonzentration

Berichtsjahr (J)

Konzentration	mg/l	Tage(J)	mg/l	Tage(J)	mg/l	Tage(J)	mg/l	Tage(J)
	20000		6000		600		80	1
	18000		4000		500		60	2
	16000		2000		400		40	6
	14000		1000		300		20	10
	12000		900		200		10	17
	10000		800		150	1	5	27
	8000		700		100	1	0	366

Korngrößenverteilung

Monatsfracht und spez. Schwebstofffracht Berichtsjahr

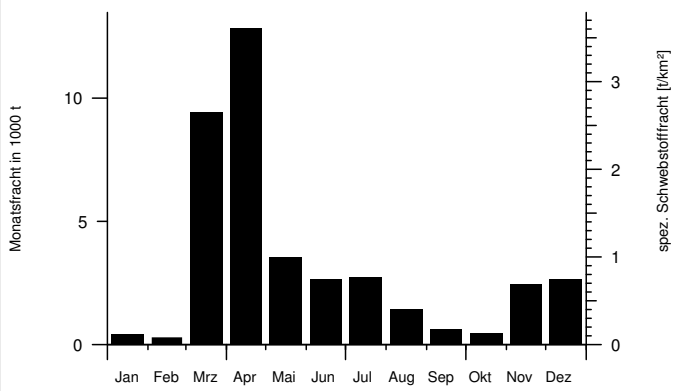

Jahresfracht und größte Tages und Monatsfracht

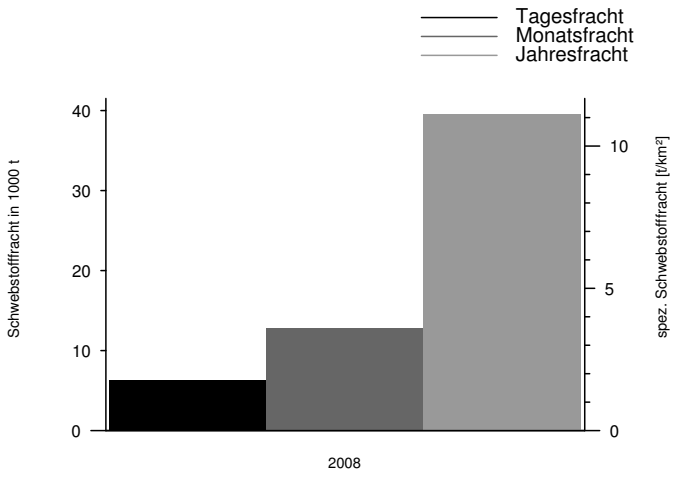

durch Seeschleuse beeinflusst, durch Kraftwerksbetrieb beeinflusst, im Mai, Jun, Jul, Aug nach ergänzten Daten ermittelt

Mst.-Nr.:	210823	Messstellenname:	Admont (Enns)	Seehöhe (PNP) [müA]:	616.80
		Gewässer:	Enns	Einzugsgebiet [km²]:	2637.5
		Art:	kontinuierliche Schwebstoffmessstelle	Beobachtungsbeginn:	01.01.2007

Tagesmittel der Schwebstoffkonzentration und des Abflusses

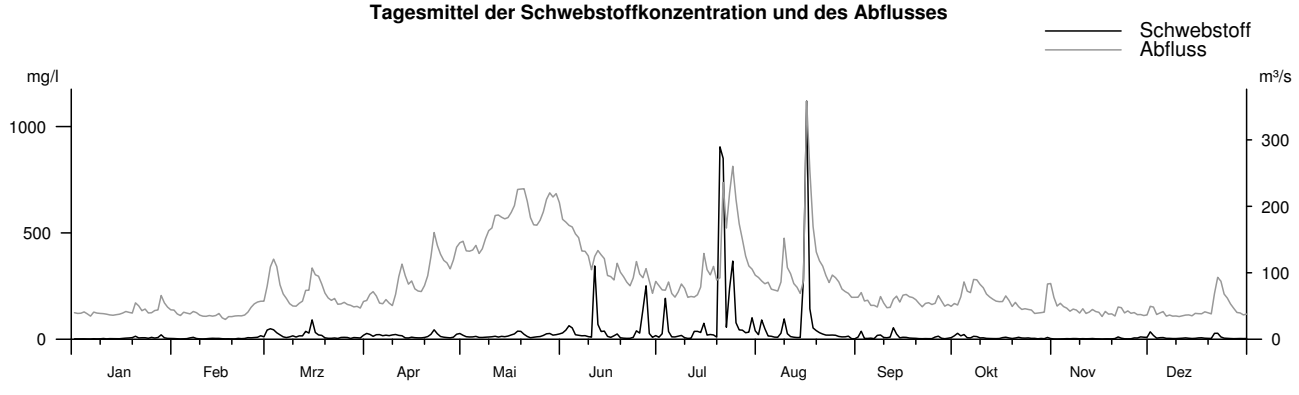

Tagesfracht in 1000 t

Mon	I	II	III	IV	V	VI	VII	VIII	IX	X	XI	XII
1	.0064	.0125	.3362	.1385	.2397	.4637	.0652	.1826	.0701	.0753	.0086	.1473
2	.0056	.0076	.4787	.1362	.1378	.6587	.1672	.7218	.2545	.1247	.0054	.0821
3	.0062	.0046	.4741	.0863	.1228	.9452	1.261	.3598	.0199	.0956	.0076	.0164
4	.0074	.0075	.2886	.1223	.1287	.7939	.2728	.1150	.0194	.1721	.0088	.0249
5	.0052	.0099	.1499	.1018	.1642	.2906	.0672	.0922	.0221	.0449	.0116	.0292
6	.0042	.0209	.0693	.0765	.0964	.2458	.0594	.0639	.0114	.0380	.0087	.0129
7	.0086	.0322	.0423	.0999	.1003	.1871	.0922	.0589	.0887	.1076	.0130	.0135
8	.0063	.0122	.0520	.0815	.1257	.1931	.1262	.2323	.1170	.0972	.0119	.0097
9	.0069	.0056	.0711	.0917	.1487	.1335	.0499	1.269	.0396	.0447	.0073	.0097
10	.0119	.0046	.0449	.1331	.1699	.0879	.0217	.2514	.0287	.0460	.0112	.0121
11	.0061	.0072	.0740	.1501	.2267	3.481	.0275	.1058	.0439	.0241	.0075	.0156
12	.0095	.0115	.0806	.1619	.1661	.8033	.2052	.0704	.2773	.0196	.0091	.0200
13	.0083	.0138	.2405	.0559	.2167	.4096	.2256	.0553	.1377	.0163	.0131	.0150
14	.0080	.0124	.1920	.0437	.1879	.4203	.2670	.0487	.0337	.0147	.0080	.0112
15	.0076	.0145	.8436	.0759	.2344	.1138	.8330	3.182	.0548	.0168	.0066	.0149
16	.0136	.0068	.2706	.0487	.3329	.0734	.1838	**33.79**	.0521	.0374	**.0040**	.0210
17	.0193	.0050	.1674	.0413	.4395	.1409	.1957	3.432	.0323	.0545	.0075	.0229
18	.0215	.0062	.1313	.0411	.7433	.2424	.1979	.7778	.0267	.0315	.0064	.0180
19	.0268	.0045	.0403	.0601	.7295	.0616	.0787	.4624	.0223	.0152	.0057	.0148
20	.0713	.0054	.0243	.1046	.4567	.0405	9.029	.3184	.0134	.0290	.0101	.0121
21	.0284	.0116	.0229	.2565	.2425	.0309	17.93	.2329	.0109	.0410	.0476	.1693
22	.0266	.0086	.0333	.6218	.1098	.0305	.8341	.1664	.0147	.0234	.0215	.2284
23	.0282	.0117	.0172	.3171	.1393	.0717	4.851	.1419	.0133	.0213	.0076	.0834
24	.0155	.0263	.0373	.1444	.1691	.4071	8.412	.1659	.0129	.0241	.0070	.0311
25	.0304	.0283	.0429	.1001	.1971	.2685	1.428	.1498	.0495	.0161	.0075	.0234
26	.0228	.0369	.0359	.0793	.2986	1.198	.6618	.1008	.0815	.0139	.0212	.0158
27	.0338	.0450	.0163	.0613	.4688	2.282	.5561	.0747	.0235	.0073	.0186	.0112
28	.1264	.0848	.0370	.1022	.5195	.2175	.3305	.0710	.0110	.0128	.0347	.0105
29	.0341	.0560	.0326	.2953	.3603	.0540	.3197	.0900	.0221	.0088	.0293	.0118
30	.0171		.0237	.3435	.4069	.1356	.9037	.0145	.0322	.0721	.0277	.0101
31	.0141		.0963		.4467		.3274	.0125		.0240		.0115

Schwebstoffkonzentration in mg/l

Mon	I	II	III	IV	V	VI	VII	VIII	IX	X	XI	XII
Tag	5	20	27	14	22	21	11	31	24	29	2	27
Min.	1.106	.8620	1.943	3.857	5.170	2.154	2.516	1.673	1.617	.8791	.7972	1.905
Mit.	4.896	4.551	19.28	16.35	16.51	45.86	108.9	71.83	10.08	7.735	3.617	7.640
Max	46.54	79.18	130.9	81.00	85.65	2388	11675	2062	278.3	97.87	32.42	151.3
Tag	28	6	15	22	19	26	20	16	2	2	28	1

Schwebstofftransport in kg/s

Mon	I	II	III	IV	V	VI	VII	VIII	IX	X	XI	XII
Tag	5	20	27	18	6	21	11	31	24	29	2	9
Min.	.0384	.0278	.0885	.2482	.6697	.1562	.1324	.0974	.0723	.0334	.0345	.0696
Mit.	.2382	.2052	1.668	1.610	3.183	5.587	18.66	17.48	.6317	.5114	.1524	.4218
Max	3.915	3.738	14.42	13.68	19.84	240.0	1335	741.2	25.19	4.932	1.153	5.687
Tag	28	28	15	22	19	26	20	16	2	2	21	1

Jahreswerte

	Schwebstoffkonzentration in mg/l			Schwebstofftransport in kg/s		
	Berichtsjahr			Berichtsjahr		
	Wert	Datum		Wert	Datum	
Min.	.7972	02.11.		.0278	20.02.	
Mit.	26.63			4.241		
Max	11675	20.07.		1335	20.07.	

Überschreitungsdauer der Schwebstoffkonzentration

Berichtsjahr (J)

Konzentration

mg/l	Tage(J)	mg/l	Tage(J)	mg/l	Tage(J)	mg/l	Tage(J)
20000		6000		600	3	80	11
18000		4000		500	3	60	12
16000		2000		400	3	40	17
14000		1000	2	300	4	20	28
12000		900	2	200	5	10	46
10000		800	2	150	7	5	85
8000		700	3	100	10	0	366

Korngrößenverteilung

Monatsfracht und spez. Schwebstofffracht Berichtsjahr Reihe 2007

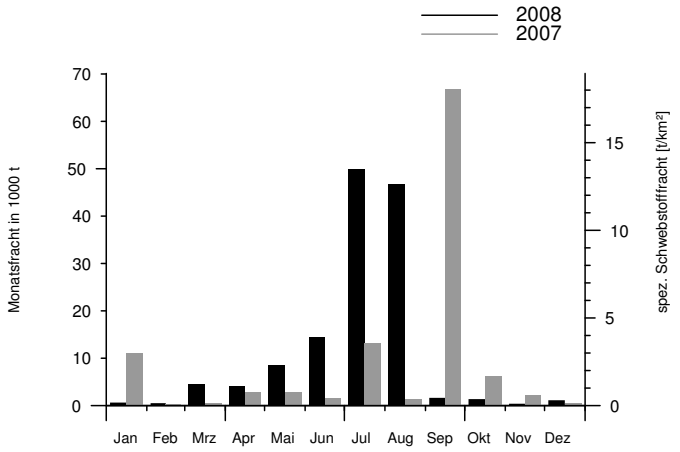

Jahresfracht und größte Tages und Monatsfracht

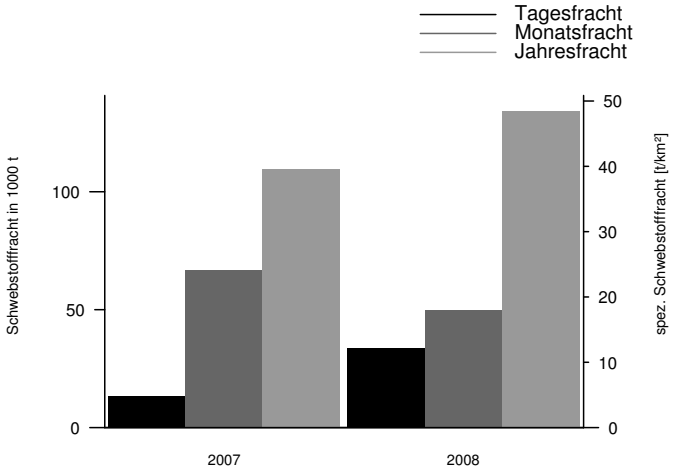

2008
Schwebstoffkonzentration und Schwebstofftransport

Mst.-Nr.:	205922	Messstellenname:	Steyr (Ortskai)	Seehöhe (PNP) [müA]:	283.97
		Gewässer:	Enns	Einzugsgebiet [km²]:	5915.4
		Art:	kontinuierliche Schwebstoffmessstelle	Beobachtungsbeginn:	01.01.2006

Tagesmittel der Schwebstoffkonzentration und des Abflusses

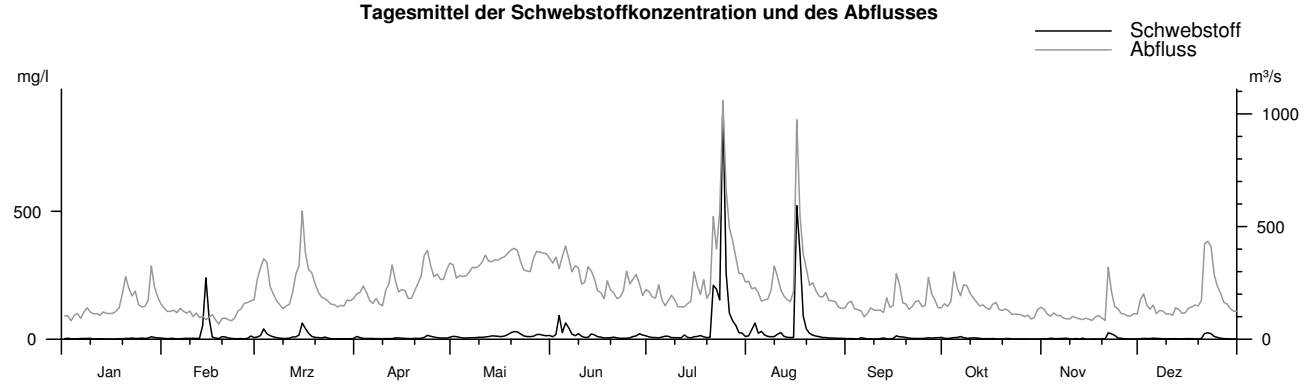

Tagesfracht in 1000 t

Mon	I	II	III	IV	V	VI	VII	VIII	IX	X	XI	XII
1	.0178	.0390	.2078	.1923	.3232	.2840	.1669	.3022	.0322	.0542	.0234	.0340
2	.0435	.0246	.3961	.1092	.2378	.5906	.1141	.7012	.0366	.0379	.0159	.0571
3	.0104	.0394	1.255	.0686	.1785	2.523	.1007	1.191	.0197	.0725	.0406	.0342
4	.0157	.0339	.6144	.0537	.1205	.7834	.1155	.4199	.0153	.1648	.0291	.0344
5	.0190	.0150	.2844	.0441	.1183	2.268	.1274	.4497	.0656	.1341	.0224	.0570
6	.0234	.0229	.1626	.0408	.1479	1.394	.1550	.2509	.0339	.1725	.0293	.0335
7	.0336	.0317	.0926	.0362	.1644	.5205	.1738	.1751	.0128	.1244	.0328	.0303
8	.0398	.0374	.0537	.0337	.1676	.3900	.0982	.1732	.0203	.0810	.0292	.0212
9	.0264	.0349	.0358	.0274	.2156	.6088	.0971	.3130	.0104	.0760	.0153	.0200
10	.0102	.0329	.0389	.0535	.2173	.2432	.0753	.4467	.0097	.0859	.0114	.0191
11	.0106	.0310	.0577	.0453	.2869	.1583	.0694	.5040	.0323	.0697	.0261	.0178
12	.0181	.0303	.1682	.0755	.3107	.2002	.2186	.1907	.0598	.0414	.0128	.0302
13	.0117	.4183	.2315	.1165	.3890	.5453	.0895	.1189	.0334	.0293	.0215	.0139
14	.0098	1.804	.5199	.0930	.3819	.3929	.0785	.0958	.0102	.0279	.0051	.0183
15	.0087	.5862	3.093	.0790	.3484	.1788	.2438	.1427	.0452	.0233	.0049	.0222
16	.0072	.0799	1.377	.0597	.3212	.1474	.2225	46.53	.3512	.0426	.0083	.0292
17	.0122	.0326	.6060	.0462	.4020	.0758	.2547	16.88	.2079	.0230	.0136	.0276
18	.0245	.0143	.2872	.0366	.6025	.1259	.2208	3.032	.1242	.0175	.0068	.0155
19	.0404	.0852	.1527	.0659	.8816	.1156	.1015	1.082	.0936	.0202	.0110	.0153
20	.0751	.0687	.1213	.0662	1.044	.1454	.1293	.4727	.0520	.0356	.0084	.0631
21	.0636	.0352	.0755	.0904	.9807	.0863	8.852	.3477	.0406	.0359	.9614	.7946
22	.0785	.0234	.1344	.2383	.6116	.0561	6.989	.2252	.0462	.0149	.3868	.9349
23	.0569	.0180	.0622	.5202	.3416	.0701	9.241	.1696	.0451	.0132	.1929	.7775
24	.0417	.0231	.0261	.3260	.2770	.1014	**87.32**	.1115	.0388	.0173	.0635	.2671
25	.0588	.0322	.0259	.2062	.2651	.1219	15.08	.1205	.0506	.0141	.0376	.1487
26	.0400	.0209	.0246	.1598	.3645	.2413	4.443	.0725	.1388	.0163	.0193	.0719
27	.0772	.0555	.0259	.1168	.6116	.3283	2.747	.0751	.0753	.0127	.0180	.0348
28	.2697	.1902	.0253	.1129	.6338	.4592	1.728	.0584	.0936	.0091	.0106	.0258
29	.1364	.0922	.0295	.1274	.5070	.2694	.6489	.0468	.0732	.0099	.0155	.0147
30	.0840		.0287	.2261	.4465	.2536	.6135	.0422	.0940	.0160	.0133	.0103
31	.0641		.0566		.4644		.2274	.0381		.0128		**.0030**

Schwebstoffkonzentration in mg/l

Mon	I	II	III	IV	V	VI	VII	VIII	IX	X	XI	XII
Tag	16	5	30	7	5	22	8	31	11	24	16	31
Min.	.3812	.9938	1.811	1.988	4.726	2.981	3.975	2.009	.0772	.4565	.7401	.0000
Mit.	3.006	16.80	11.32	4.968	12.91	17.17	71.31	44.65	4.126	3.069	3.891	4.665
Max	62.04	298.1	73.54	17.89	30.81	119.3	1217	972.8	81.00	33.69	76.27	42.73
Tag	2	14	15	23	20	3	24	16	12	16	21	21

Schwebstofftransport in kg/s

Mon	I	II	III	IV	V	VI	VII	VIII	IX	X	XI	XII
Tag	11	5	26	9	5	17	11	31	11	31	18	31
Min.	.0253	.0824	.1608	.1826	.9259	.4817	.3876	.1646	.0033	.0497	.0485	.0000
Mit.	.5336	1.578	3.835	1.338	4.616	5.277	52.55	27.92	.7571	.5623	.8057	1.373
Max	10.25	42.83	48.85	7.303	13.35	43.82	1496	1039	13.40	6.763	35.97	16.31
Tag	2	14	15	23	20	3	24	16	12	16	21	22

Jahreswerte

	Schwebstoffkonzentration in mg/l		Schwebstofftransport in kg/s	
	Berichtsjahr		Berichtsjahr	
	Wert	Datum	Wert	Datum
Min.	.7401	16.11.	.0497	31.10.
Mit.	16.59		8.536	
Max	1217	24.07.	1496	24.07.

Überschreitungsdauer der Schwebstoffkonzentration

Berichtsjahr (J)

Konzentration

mg/l	Tage(J)	mg/l	Tage(J)	mg/l	Tage(J)	mg/l	Tage(J)
20000		6000		600	2	80	7
18000		4000		500	3	60	9
16000		2000		400	5	40	12
14000		1000	2	300	6	20	22
12000		900	2	200	7	10	45
10000		800	2	150	7	5	80
8000		700	2	100	7	0	366

Korngrößenverteilung

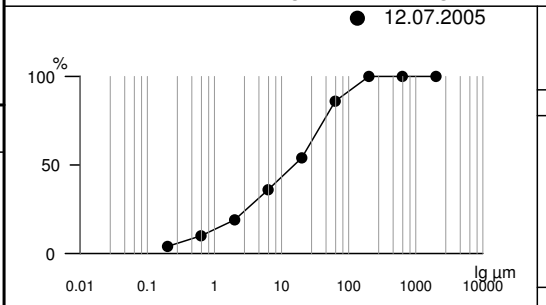

Datum: 12.07.2005
Zeit: 00:00
Q = 1316 m³/s
s_0 = Lücke mg/l

Klassen [µm]	D [%]
0.2	4
0.63	10
2	19
6.3	36
20	54
63	86
200	100
630	100
2000	100
µm	

Monatsfracht und spez. Schwebstofffracht Berichtsjahr Reihe 2006-2007

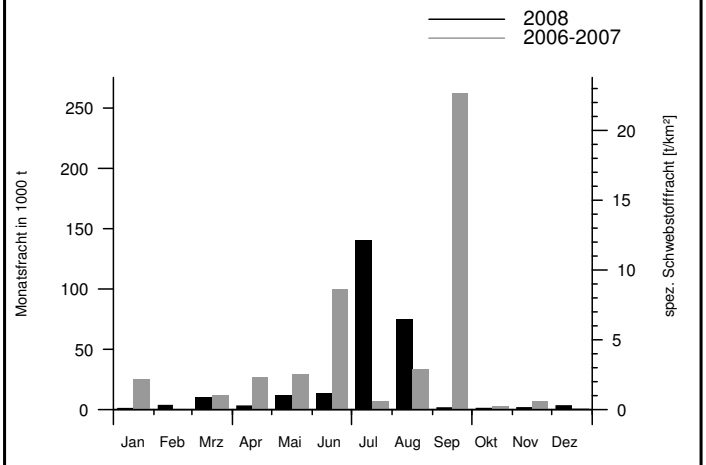

Jahresfracht und größte Tages und Monatsfracht

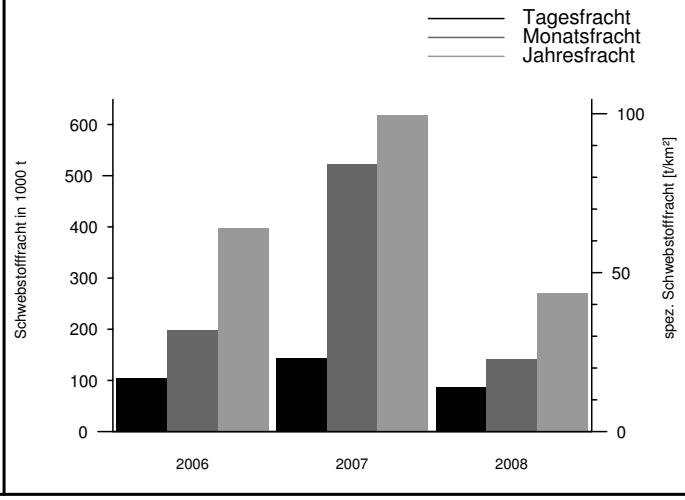

durch Kraftwerksbetrieb beeinflusst, von Jän bis Jul nach ergänzten Daten ermittelt

Mst.-Nr.:	207480	Messstellenname:	Hainburg Straßenbrücke	Seehöhe (PNP) [müA]:	137.00
		Gewässer:	Donau	Einzugsgebiet [km²]:	104177.7
		Art:	kontinuierliche Schwebstoffmessstelle	Beobachtungsbeginn:	01.01.2008

Tagesmittel der Schwebstoffkonzentration und des Abflusses

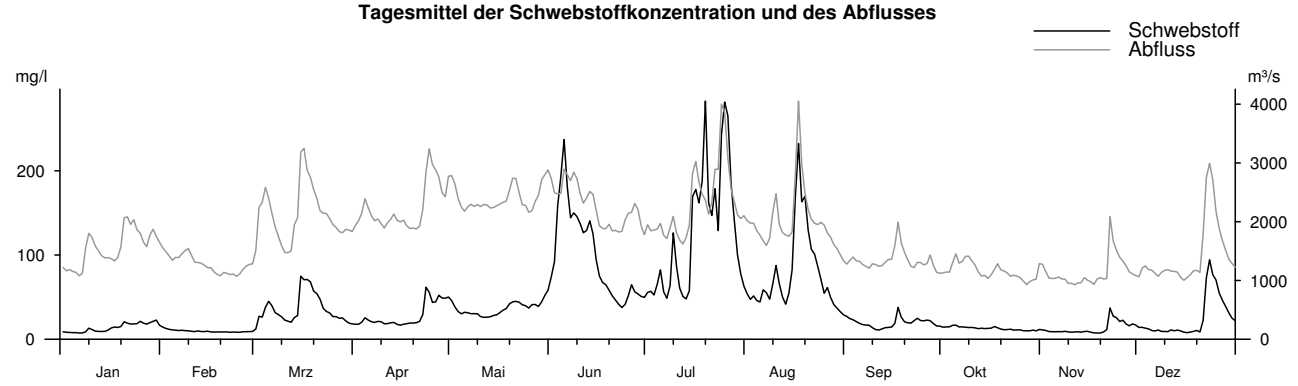

Tagesfracht in 1000 t

Mon	I	II	III	IV	V	VI	VII	VIII	IX	X	XI	XII
1	.9429	1.944	1.611	2.988	11.00	17.40	9.356	9.412	2.988	1.401	1.231	1.291
2	.8258	1.657	5.311	3.111	8.765	19.78	9.080	8.094	2.844	1.440	1.035	1.478
3	.8251	1.443	5.336	3.784	6.818	33.86	8.457	8.765	2.786	1.455	.8200	1.421
4	.7767	1.292	8.470	5.261	5.864	41.58	10.60	7.344	2.416	1.878	.7990	1.258
5	.7739	1.306	9.317	4.417	6.015	59.10	14.04	6.775	2.158	2.111	.8020	1.055
6	.6912	1.239	7.414	3.782	6.122	43.71	8.668	8.507	1.902	1.634	.8235	.9526
7	.7235	1.339	5.262	3.475	6.022	33.64	7.214	7.612	1.804	1.685	.7959	1.017
8	1.200	1.332	4.433	3.749	5.932	36.84	10.52	7.076	1.738	1.744	.8268	.9110
9	2.040	1.333	3.691	3.553	5.979	34.44	22.67	12.46	1.522	1.694	.7175	.9351
10	1.738	1.163	2.906	3.011	5.246	29.41	13.59	18.73	1.267	1.615	.6897	.9271
11	1.327	1.030	2.737	3.173	5.152	25.30	8.866	11.27	1.172	1.469	.6909	1.115
12	1.206	1.113	2.617	3.443	5.166	26.80	7.121	7.904	1.329	1.238	.7319	.9981
13	1.134	1.022	4.358	3.672	5.149	30.53	7.156	6.378	1.551	1.215	.7000	1.069
14	1.118	.9919	5.012	3.094	5.461	26.68	9.782	8.274	1.646	1.189	.8337	.8967
15	1.311	1.003	22.02	2.878	5.680	17.87	43.04	12.99	1.713	1.155	.8164	.7283
16	1.586	.9111	19.92	3.120	6.295	12.50	46.64	45.16	2.647	1.250	.7058	.7088
17	1.669	.8428	17.61	3.074	6.931	10.97	37.36	82.68	6.518	1.542	**.6093**	.8032
18	1.681	.8260	16.22	3.134	7.440	10.52	40.11	41.99	3.730	1.508	.6517	.9410
19	2.077	.8056	12.65	3.140	9.245	9.853	57.90	36.55	2.648	1.232	.6804	1.059
20	3.705	.8458	11.22	3.188	10.53	8.213	29.98	24.77	2.285	1.138	.7659	.8446
21	3.442	.8429	9.014	3.530	10.63	7.457	30.11	18.85	2.054	1.119	1.042	4.051
22	3.046	.7823	6.793	5.616	9.469	6.534	44.82	17.26	2.325	1.105	6.740	17.61
23	3.201	.8191	6.101	15.21	8.084	5.972	32.27	14.54	2.823	1.026	3.953	24.40
24	2.968	.7687	5.541	15.63	7.842	7.318	85.72	12.16	2.502	1.028	3.386	18.11
25	3.325	.7962	4.534	11.26	6.911	9.599	**94.25**	9.187	2.389	1.014	2.541	13.29
26	2.743	.9128	4.426	11.06	7.769	12.03	70.88	9.599	2.526	.8631	2.599	8.950
27	2.443	.9652	3.949	12.47	8.370	11.25	41.13	7.479	2.730	.8066	1.962	6.732
28	3.022	.9997	3.976	10.54	8.229	10.27	28.65	5.713	2.019	.8468	1.582	5.123
29	3.431	1.029	3.519	10.20	10.43	8.477	18.31	4.917	1.555	.9445	1.747	3.711
30	3.451		3.084	12.04	12.58	7.637	13.80	4.072	1.511	.8819	1.578	2.783
31	2.383		2.885		14.52		11.45	3.359		1.291		2.330

Schwebstoffkonzentration in mg/l

Mon	I	II	III	IV	V	VI	VII	VIII	IX	X	XI	XII
Tag	7	22	1	15	11	23	7	31	11	27	17	16
Min.	6.584	7.555	9.606	16.08	24.93	35.62	44.25	26.77	9.904	8.095	6.908	7.471
Mit.	13.81	9.647	35.55	28.28	36.65	97.98	124.7	76.98	19.47	12.83	13.05	24.60
Max	36.05	65.08	121.4	80.95	64.07	355.3	344.8	330.5	73.61	32.38	47.38	113.4
Tag	20	15	15	23	18	5	19	16	1	16	22	23

Schwebstofftransport in kg/s

Mon	I	II	III	IV	V	VI	VII	VIII	IX	X	XI	XII
Tag	7	24	1	15	13	23	12	31	11	27	17	16
Min.	7.097	8.192	12.16	31.26	54.39	64.83	72.52	34.21	12.25	7.485	6.324	7.603
Mit.	22.70	12.51	82.86	68.13	89.47	237.5	326.1	179.2	26.66	15.13	16.53	47.60
Max	76.44	77.45	421.6	235.9	187.7	981.6	1357	1263	98.45	35.19	100.8	343.6
Tag	20	15	15	23	31	5	24	17	17	16	22	23

Jahreswerte

	Schwebstoffkonzentration in mg/l (Berichtsjahr)			Schwebstofftransport in kg/s (Berichtsjahr)		
	Wert	Datum		Wert	Datum	
Min.	6.584	07.01.		6.324	17.11.	
Mit.	41.31			94.21		
Max	355.3	05.06.		1357	24.07.	

Überschreitungsdauer der Schwebstoffkonzentration
Berichtsjahr (J)

Konzentration	mg/l	Tage(J)	mg/l	Tage(J)	mg/l	Tage(J)	mg/l	Tage(J)
	20000		6000		600	14	80	144
	18000		4000		500	17	60	170
	16000		2000		400	26	40	212
	14000		1000	4	300	37	20	292
	12000		900	6	200	53	10	362
	10000		800	8	150	72	5	366
	8000		700	9	100	121	0	366

Korngrößenverteilung



Monatsfracht und spez. Schwebstofffracht Berichtsjahr

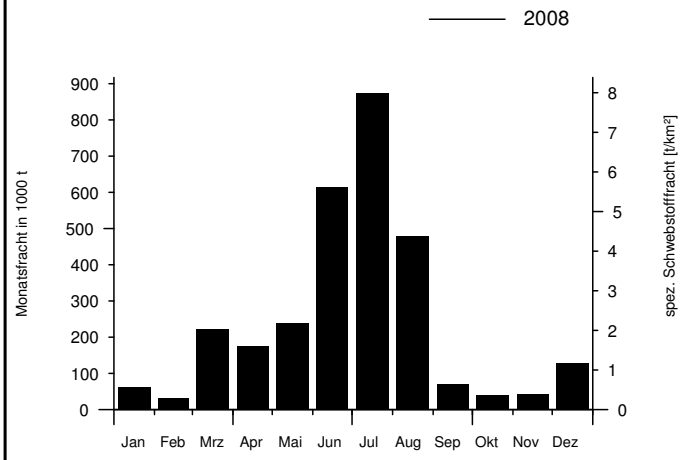

Jahresfracht und größte Tages und Monatsfracht

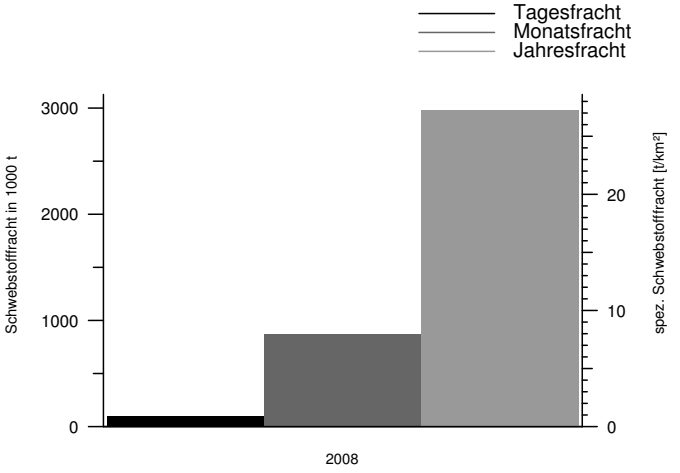

2008
Schwebstoffkonzentration und Schwebstofftransport

Mst.-Nr.:	211458	Messstellenname:	Leibnitz	Seehöhe (PNP) [müA]:	262.98
		Gewässer:	Sulm	Einzugsgebiet [km²]:	1102.5
		Art:	kontinuierliche Schwebstoffmessstelle	Beobachtungsbeginn:	01.01.2007

Tagesmittel der Schwebstoffkonzentration und des Abflusses

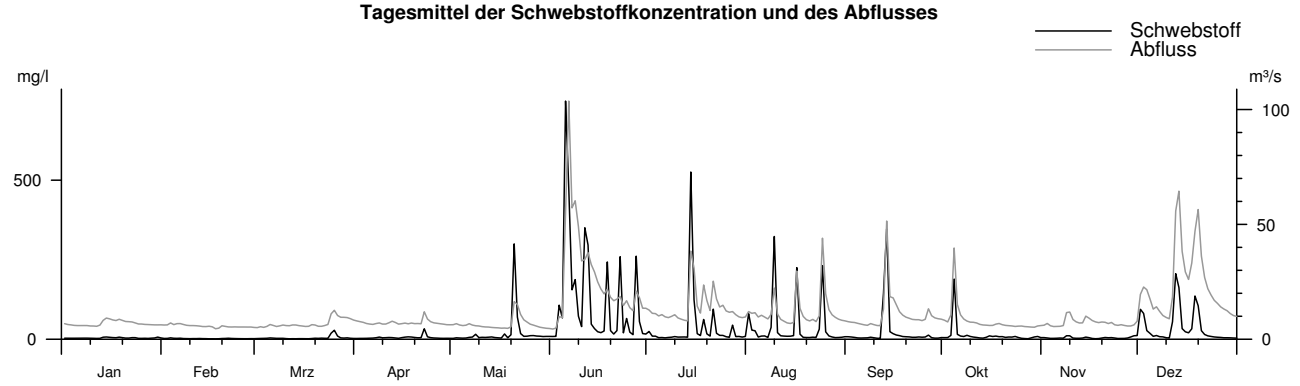

Tagesfracht in 1000 t

Mon	I	II	III	IV	V	VI	VII	VIII	IX	X	XI	XII
1	.0019	.0013	.0010	.0017	.0015	.0034	.0275	.0862	.0052	.0036	.0027	.2678
2	.0018	.0015	.0012	.0018	.0027	.0045	.0095	.0298	.0045	.0034	.0025	.2052
3	.0017	.0027	.0012	.0017	.0021	.0921	.0092	.0276	.0036	.0222	.0014	.0522
4	.0016	.0017	.0015	.0017	.0018	.0536	.0043	.0059	.0025	.8137	.0013	.0289
5	.0017	.0017	.0023	.0019	.0020	**5.235**	.0050	.0090	.0022	.0215	.0015	.0105
6	.0017	.0019	.0018	.0020	.0034	4.645	.0037	.0088	.0022	.0090	.0019	.0143
7	.0018	.0012	.0014	.0029	.0037	.8215	.0046	.0043	.0023	.0066	.0018	.0084
8	.0018	.0011	.0015	.0042	.0078	.9741	.0055	.0428	.0037	.0084	.0124	.0066
9	.0016	.0009	.0015	.0026	.0026	.3167	.0077	.6683	.0026	.0057	.0116	.0040
10	.0015	.0010	.0010	.0028	.0029	.1183	.0054	.0203	.0016	.0043	.0028	.0029
11	.0013	.0010	.0007	.0034	.0026	1.553	.0052	.0082	.0013	.0034	.0020	.1988
12	.0016	.0012	.0009	.0034	.0029	1.116	.0051	.0068	.6648	.0023	.0019	.9982
13	.0046	.0009	.0008	.0025	.0032	.1347	.0045	.0058	2.245	.0019	.0024	.9573
14	.0056	.0009	.0009	.0017	.0023	.0861	2.482	.0057	.0394	.0032	.0059	.1132
15	.0047	.0007	.0009	.0030	.0019	.0511	.4533	.0074	.0274	.0055	.0040	.0595
16	.0038	.0007	.0008	.0040	.0016	.0390	.0224	.8310	.0175	.0045	.0018	.0457
17	.0034	**.0005**	.0008	.0044	.0070	.0440	.0115	.0196	.0117	.0057	.0011	.0980
18	.0050	.0007	.0013	.0042	.0019	.4965	.1533	.0052	.0077	.0047	.0013	.7076
19	.0036	.0011	.0017	.0033	.0074	.0431	.0255	.0040	.0065	.0045	.0025	.5476
20	.0024	.0012	.0014	.0027	.3966	.0237	.0108	.0037	.0058	.0031	.0035	.0860
21	.0024	.0015	.0017	.0029	.1113	.0418	.2421	.0049	.0046	.0036	.0028	.0351
22	.0033	.0011	.0015	.0372	.0166	.4476	.0287	.0037	.0045	.0034	.0032	.0203
23	.0031	.0010	.0016	.0059	.0068	.0256	.0148	.0652	.0053	.0042	.0021	.0146
24	.0016	.0009	.0217	.0033	.0062	.0948	.0154	.9226	.0045	.0027	.0013	.0105
25	.0016	.0008	.0323	.0024	.0063	.0268	.0084	.0427	.0053	.0015	.0014	.0085
26	.0017	.0007	.0092	.0021	.0061	.0155	.0063	.0117	.0153	.0010	.0014	.0070
27	.0015	.0008	.0036	.0017	.0049	.6231	.0468	.0065	.0043	.0008	.0019	.0053
28	.0019	.0009	.0031	.0016	.0043	.0896	.0077	.0042	.0028	.0020	.0036	.0050
29	.0022	.0008	.0036	.0016	.0037	.0209	.0074	.0041	.0027	.0033	.0059	.0043
30	.0036		.0024	.0016	.0037	.0194	.0056	.0045	.0040	.0044	.0082	.0034
31	.0023		.0018		.0036		.0073	.0055		.0027		.0030

Schwebstoffkonzentration in mg/l

Mon	I	II	III	IV	V	VI	VII	VIII	IX	X	XI	XII
Tag	12	18	11	28	1	1	6	23	11	27	17	11
Min.	1.979	1.068	1.083	2.046	2.081	4.439	2.750	3.672	1.483	1.379	1.439	2.650
Mit.	4.051	2.209	4.307	5.418	19.37	123.7	35.59	38.69	23.25	13.05	4.750	36.83
Max	18.92	12.96	65.33	112.3	1542	2129	2205	1163	1181	486.4	28.66	378.4
Tag	30	21	25	22	20	11	14	9	12	4	30	18

Schwebstofftransport in kg/s

Mon	I	II	III	IV	V	VI	VII	VIII	IX	X	XI	XII
Tag	12	18	11	28	16	1	6	23	12	27	4	11
Min.	.0114	.0042	.0064	.0129	.0106	.0197	.0268	.0268	.0086	.0076	.0089	.0233
Mit.	.0290	.0130	.0400	.0450	.2358	6.658	1.361	1.074	1.200	.3609	.0377	1.691
Max	.1187	.0690	.9726	1.672	19.32	234.9	138.8	35.40	105.2	28.25	.3880	25.58
Tag	30	21	25	22	20	5	14	16	13	4	30	18

Jahreswerte

	Schwebstoffkonzentration in mg/l			Schwebstofftransport in kg/s		
	Berichtsjahr			Berichtsjahr		
	Wert	Datum		Wert	Datum	
Min.	1.068	18.02.		.0042	18.02.	
Mit.	25.92			1.058		
Max	2205	14.07.		234.9	05.06.	

Überschreitungsdauer der Schwebstoffkonzentration

Berichtsjahr (J)

Konzentration

mg/l	Tage(J)	mg/l	Tage(J)	mg/l	Tage(J)	mg/l	Tage(J)
20000		6000		600		80	6
18000		4000		500		60	7
16000		2000		400		40	7
14000		1000		300		20	18
12000		900		200	1	10	27
10000		800		150	2	5	30
8000		700		100	5	0	366

Korngrößenverteilung

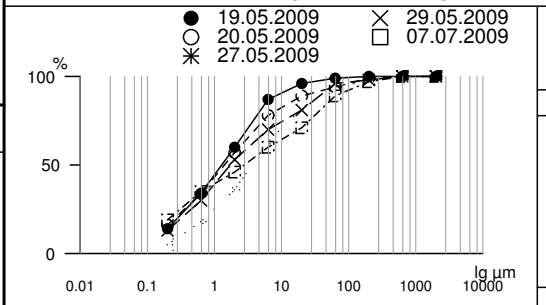

Datum: 07.07.2009
Zeit: 04:48
Q = 40 m³/s
s_0 = 280 mg/l

Klassen [µm]	D [%]
0.2	19
0.63	35
2	46
6.3	60
20	71
63	89
200	97
630	100
2000	100
µm	

Monatsfracht und spez. Schwebstofffracht Berichtsjahr Reihe 2007

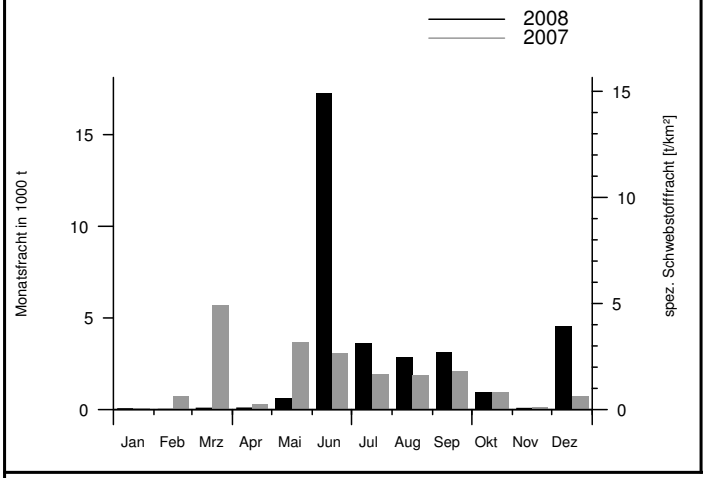

Jahresfracht und größte Tages und Monatsfracht

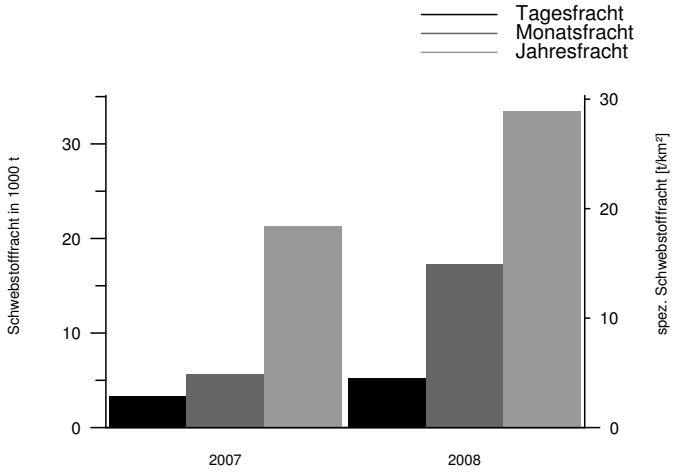

Mst.-Nr.:	211490	Messstellenname:	Mureck (Schreibpegel)	Seehöhe (PNP) [müA]:	224.23
		Gewässer:	Mur	Einzugsgebiet [km²]:	9769.9
		Art:	kontinuierliche Schwebstoffmessstelle	Beobachtungsbeginn:	01.01.2006

Tagesmittel der Schwebstoffkonzentration und des Abflusses

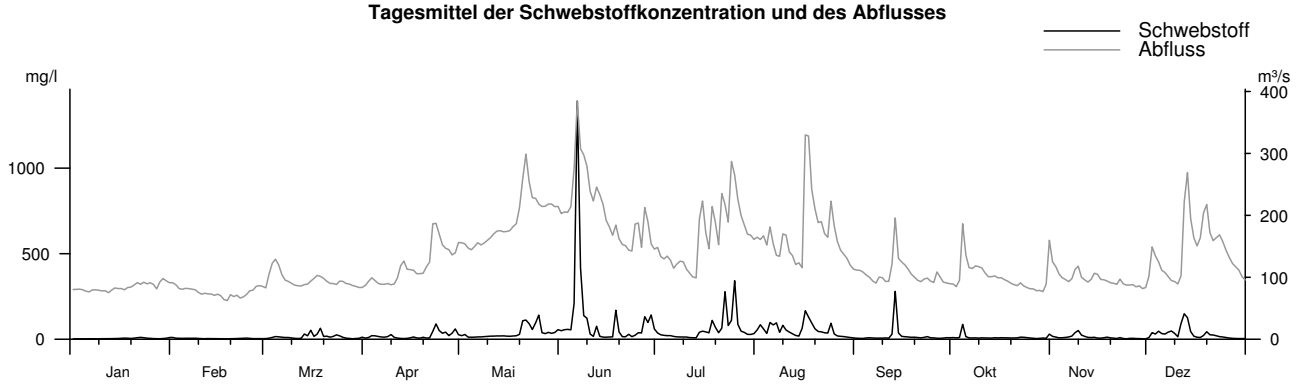

Tagesfracht in 1000 t

Mon	I	II	III	IV	V	VI	VII	VIII	IX	X	XI	XII
1	.0151	.0826	.0297	.0494	.2825	.8758	.4717	.7712	.0580	.0742	.1818	.0945
2	.0168	.0483	.0568	.0842	.3713	.9894	.2984	1.174	.0490	.0608	.1282	.5028
3	.0174	.0401	.1116	.1778	.1593	1.026	.2543	.8674	.0457	.0840	.0760	.3541
4	.0191	.0368	.1741	.1639	.1466	1.020	.2442	.4434	.0672	1.466	.0752	.5080
5	.0171	.0400	.1477	.1271	.1576	5.865	.2332	1.554	.0752	.1866	.0866	.3238
6	.0184	.0416	.1080	.1006	.1835	**48.15**	.1645	1.117	.0596	.0796	.1081	.2820
7	.0191	.0388	.0852	.0924	.1808	11.31	.1465	1.121	.0497	.0747	.1549	.3655
8	.0186	.0417	.0818	.1215	.2042	3.548	.1448	.4642	.0572	.0816	.3826	.3956
9	.0186	.0312	.0601	.2097	.2293	3.010	.1402	1.195	.0565	.0687	.5262	.2803
10	.0214	.0243	.0400	.0841	.2544	.6332	.1253	.7952	.0622	.0838	.2114	.1151
11	.0212	.0204	.0326	.0573	.2700	.3296	.0888	.5134	.0511	.0702	.1392	.9428
12	.0220	.0258	.0397	.0492	.2910	1.607	.0769	.3718	.4246	.0622	.0895	2.747
13	.0246	.0224	.2363	.0443	.2893	.3457	.0703	.2315	5.102	.0601	.0834	2.983
14	.0283	.0215	.1561	.0498	.2955	.2356	.7687	.1955	.4282	.0780	.1054	.7768
15	.0317	.0204	.4257	.0812	.2727	.1982	.9219	.6511	.1827	.0676	.0633	.2525
16	.0390	.0177	.1411	.1270	.2631	.2070	.6407	4.592	.1548	.0757	.0531	.1541
17	.0461	.0169	.2655	.0719	.2976	.1976	.4781	3.713	.1313	.0695	.0758	.1468
18	.0430	**.0135**	.5574	.0600	.3291	2.699	2.134	1.995	.1033	.0662	.0993	.4065
19	.0345	.0199	.1376	.1056	.5321	.6137	1.160	1.117	.1032	.0586	.0651	.8328
20	.0482	.0206	.1450	.0698	2.546	.2037	.5066	.7416	.0832	.0563	.0521	.3901
21	.0714	.0246	.0953	.0860	2.906	.1869	1.374	.7073	.0668	.0614	.0342	.3409
22	.0835	.0287	.1291	.7966	2.006	.3427	5.185	.5571	.0962	.0956	.0802	.2847
23	.0717	.0333	.1967	1.477	1.129	.1892	1.311	.5197	.1296	.0858	.0340	.2217
24	.0503	.0416	.1603	.7453	1.909	.3888	2.903	1.814	.0712	.0684	.0189	.1797
25	.0405	.0344	.0914	.4642	2.694	.6256	7.921	.4957	.0639	.0514	.0383	.1255
26	.0295	.0255	.0504	.5163	.7102	.4717	1.717	.2628	.0548	.0396	.0419	.0818
27	.0223	.0258	.0365	.2648	.6077	2.680	.8181	.2101	.0473	.0267	.0294	.0567
28	.0248	.0290	.0213	.4105	.7547	1.626	.6386	.1843	.0546	.0357	.0291	.0430
29	.0358	.0245	.0317	.7233	.6489	1.887	.4200	.1429	.0721	.0475	.0196	.0373
30	.0479		.0393	.3586	.7345	.7483	.4081	.1040	.0683	.0420	.0184	.0356
31	.0797		.0857		1.040		.4592	.0750		.4205		.0318

Schwebstoffkonzentration in mg/l

Mon	I	II	III	IV	V	VI	VII	VIII	IX	X	XI	XII
Tag	1	18	28	13	3	23	13	31	26	28	30	1
Min.	1.914	2.420	2.236	1.203	8.352	10.35	6.917	6.564	2.758	1.629	1.154	3.042
Mit.	4.675	4.579	15.34	21.43	38.33	116.8	56.41	54.35	19.49	11.39	11.50	31.72
Max	39.92	35.06	609.3	296.0	1477	5652	673.9	203.6	803.3	320.0	78.36	700.1
Tag	31	1	15	23	24	6	22	16	13	4	9	12

Schwebstofftransport in kg/s

Mon	I	II	III	IV	V	VI	VII	VIII	IX	X	XI	XII
Tag	1	18	28	13	4	23	13	31	25	28	28	1
Min.	.1462	.1383	.1769	.1544	1.140	1.272	.6381	.6898	.2744	.1296	.0972	.2730
Mit.	.4023	.3559	1.482	2.997	8.474	35.58	12.03	10.71	3.113	1.456	1.197	5.336
Max	3.621	3.269	59.32	59.94	349.4	2416	147.3	71.38	160.0	69.16	9.951	110.5
Tag	31	1	15	23	24	6	22	16	13	4	9	12

Jahreswerte

	Schwebstoffkonzentration in mg/l – Berichtsjahr			Schwebstofftransport in kg/s – Berichtsjahr		
	Wert	Datum		Wert	Datum	
Min.	1.154	30.11.		.0972	28.11.	
Mit.	32.21			6.922		
Max	5652	06.06.		2416	06.06.	

Überschreitungsdauer der Schwebstoffkonzentration

Berichtsjahr (J)

Konzentration

mg/l	Tage(J)	mg/l	Tage(J)	mg/l	Tage(J)	mg/l	Tage(J)
20000		6000		600	1	80	17
18000		4000		500	1	60	20
16000		2000	1	400	2	40	28
14000		1000	1	300	4	20	49
12000		900	1	200	5	10	92
10000		800	1	150	7	5	142
8000		700	1	100	16	0	366

Korngrößenverteilung

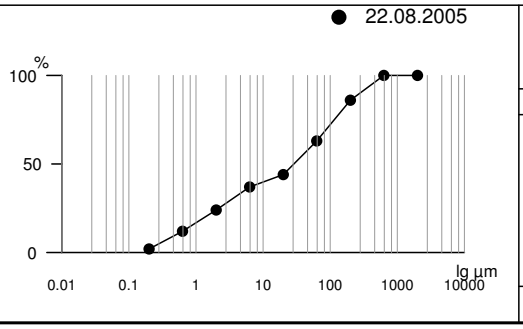

Datum: 22.08.2005
Zeit: 00:00
Q = 1048 m³/s
s_0 = Lücke mg/l

Klassen [µm]	D [%]
0.2	2
0.63	12
2	24
6.3	37
20	44
63	63
200	86
630	100
2000	100

µm

Monatsfracht und spez. Schwebstofffracht Berichtsjahr Reihe 2007

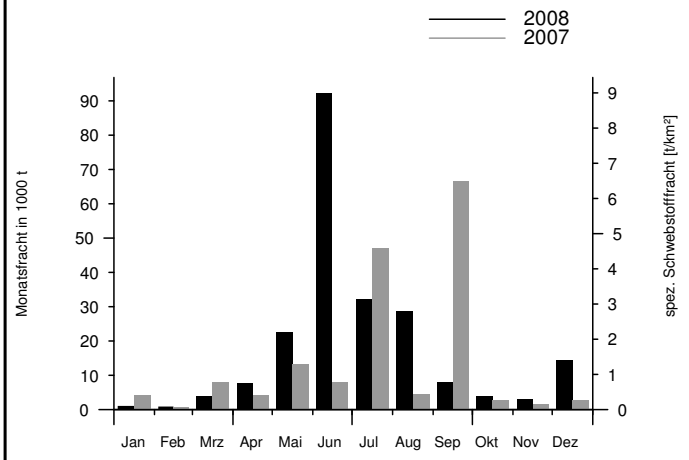

Jahresfracht und größte Tages und Monatsfracht

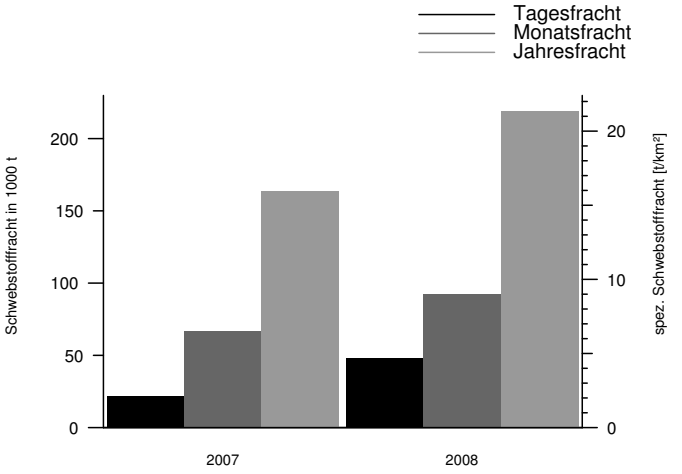

Q in Abstimmung m. d. Hydrometeorolog. Dienst d. Rep. Slowenien, im Feb, Apr nach ergänzten Daten ermittelt

2008
Schwebstoffkonzentration und Schwebstofftransport

Mst.-Nr.:	231092	Messstellenname:	Lienz-Falkensteinsteg	Seehöhe (PNP) [müA]:	679.87
		Gewässer:	Drau	Einzugsgebiet [km²]:	668
		Art:	kontinuierliche Schwebstoffmessstelle	Beobachtungsbeginn:	01.01.2006

Tagesmittel der Schwebstoffkonzentration und des Abflusses

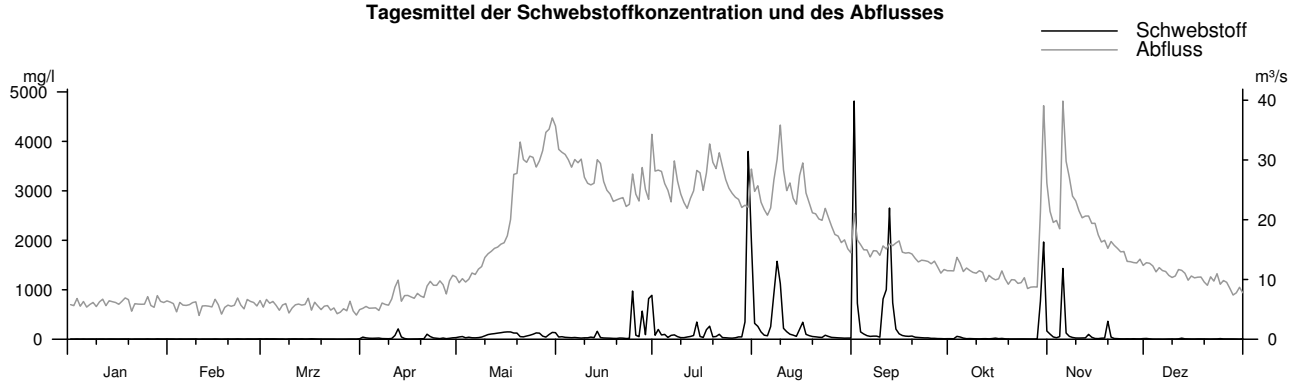

Tagesfracht in 1000 t

Mon	I	II	III	IV	V	VI	VII	VIII	IX	X	XI	XII
1	.0040	.0053	.0047	.0140	.0323	.1246	.1930	.7569	**10.86**	.0120	.1862	.0175
2	.0038	.0046	.0073	.0087	.0503	.1390	.5292	.5738	.8896	.0094	.0776	.0085
3	.0058	.0024	.0071	.0067	.0200	.1051	.2012	.2693	.1846	.0852	.0514	.0030
4	.0045	.0052	.0068	.0063	.0277	.0913	.2103	.1479	.1283	.0419	.0797	.0024
5	.0049	.0049	.0052	.0069	.0225	.0753	.0764	.1215	.0888	.0201	5.648	.0032
6	.0034	.0044	.0045	.0075	.0215	.0921	.1699	.6179	.0685	.0114	.3264	.0018
7	.0040	.0045	.0047	.0061	.0299	.0736	.2291	2.185	.0881	.0140	.1378	.0029
8	.0051	.0055	.0015	.0053	.0406	.0614	.1179	5.106	.0748	.0112	.0731	.0053
9	.0039	.0052	.0026	.0043	.0757	.0669	.0653	3.780	.0495	.0086	.0489	.0048
10	.0050	.0016	.0036	.0080	.1029	.0640	.0615	.5108	1.614	.0076	.0435	.0039
11	.0069	.0041	.0043	.0491	.1086	.0987	.0891	.3135	1.092	.0108	.0436	.0077
12	.0037	.0043	.0041	.1302	.1319	.0704	.1158	.2265	4.948	.0097	.0508	.0187
13	.0044	.0042	.0041	.0324	.1500	.4442	.1677	.1563	.9111	.0077	.2034	.0080
14	.0046	.0041	.0032	.0107	.1719	.0874	.8468	.1066	.2530	.0128	.0617	.0062
15	.0048	.0062	.0049	.0026	.1881	.0578	.1320	.5102	.1544	.0210	.0253	.0046
16	.0041	.0057	.0043	.0022	.2101	.0487	.0720	.8610	.0881	.0095	.0195	.0047
17	.0047	.0022	.0038	.0041	.2378	.0440	.5765	.1977	.0756	.0152	.0295	.0067
18	.0071	.0039	.0028	.0043	.2878	.0328	.7647	.1347	.0688	.0088	.0334	.0053
19	.0061	.0051	.0020	.0066	.2893	.0312	.1195	.0942	.0762	.0044	.5005	.0037
20	.0029	.0047	.0030	.0058	.1317	.0475	.1405	.0830	.0481	.0049	.0619	.0038
21	.0044	.0043	.0024	.0722	.1153	.0432	.2587	.0677	.0393	.0058	.0207	.0037
22	.0042	.0063	.0020	.0404	.1561	.0266	.0803	.0585	.0344	.0055	.0161	.0044
23	.0044	.0047	.0023	.0214	.2072	.0315	.0658	.1819	.0291	.0061	.0102	.0056
24	.0045	.0049	**.0012**	.0149	.2643	2.220	.0505	.0909	.0300	.0064	.0098	.0078
25	.0073	.0074	.0016	.0115	.3133	.1626	.0438	.0563	.0197	.0048	.0096	.0054
26	.0043	.0065	.0014	.0175	.3133	.1006	.0575	.0469	.0206	.0047	.0085	.0048
27	.0034	.0073	.0018	.0083	.1680	1.514	.0910	.0396	.0141	.0038	.0114	.0041
28	.0067	.0051	.0034	.0174	.1283	.2002	.0969	.0331	.0122	.0056	.0086	.0035
29	.0055	.0069	.0025	.0256	.2909	2.351	.6293	.0291	.0092	1.774	.0085	.0027
30	.0049		.0017	.0249	.4491	3.044	5.975	.0283	.0112	7.141	.0132	**.0012**
31	.0054		.0037		.4139		5.307	.0265		.3790		.0086

Schwebstoffkonzentration in mg/l

Mon	I	II	III	IV	V	VI	VII	VIII	IX	X	XI	XII
Tag	1	13	21	8	2	19	16	30	29	25	29	19
Min.	.2509	.5015	1.197	2.395	8.382	8.382	2.007	14.37	5.987	2.395	4.790	.5987
Mit.	5.547	5.616	5.616	30.81	87.27	142.5	271.5	212.9	404.0	105.2	90.01	6.607
Max	26.20	28.49	52.69	1185	329.3	16416	59834	9340	54805	6574	5897	165.2
Tag	19	27	31	12	31	29	30	8	1	30	5	12

Schwebstofftransport in kg/s

Mon	I	II	III	IV	V	VI	VII	VIII	IX	X	XI	XII
Tag	1	13	25	18	2	23	16	31	30	25	28	19
Min.	.0008	.0015	.0025	.0085	.0840	.1267	.0558	.1365	.0480	.0085	.0273	.0024
Mit.	.0555	.0565	.0405	.2221	1.923	4.455	6.547	6.500	8.479	3.608	3.017	.0652
Max	.5607	.6466	.6098	9.667	12.60	524.5	1005	419.9	1589	317.6	284.1	.9670
Tag	19	27	3	21	30	29	30	8	1	30	5	12

Jahreswerte

	Schwebstoffkonzentration in mg/l			Schwebstofftransport in kg/s		
	Berichtsjahr			Berichtsjahr		
	Wert	Datum		Wert	Datum	
Min.	.2509	01.01.		.0008	01.01.	
Mit.	114.0			2.917		
Max	59834	30.07.		1589	01.09.	

Überschreitungsdauer der Schwebstoffkonzentration

Berichtsjahr (J)

Konzentration	mg/l	Tage(J)	mg/l	Tage(J)	mg/l	Tage(J)	mg/l	Tage(J)
	20000		6000		600	4	80	17
	18000		4000		500	5	60	21
	16000		2000		400	7	40	22
	14000		1000	2	300	9	20	29
	12000		900	3	200	11	10	37
	10000		800	4	150	11	5	59
	8000		700	4	100	13	0	366

Korngrößenverteilung

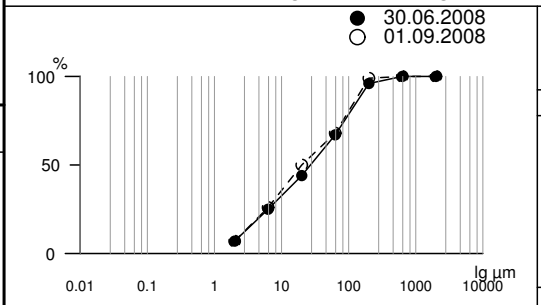

Datum: 01.09.2008
Zeit: 07:10
Q = 19 m³/s
s_0 = 1172 mg/l

Klassen [µm]	D [%]
0.2	
0.63	
2	7
6.3	26
20	50
63	68
200	99
630	100
2000	100

µm

Monatsfracht und spez. Schwebstofffracht Berichtsjahr Reihe 2006-2007

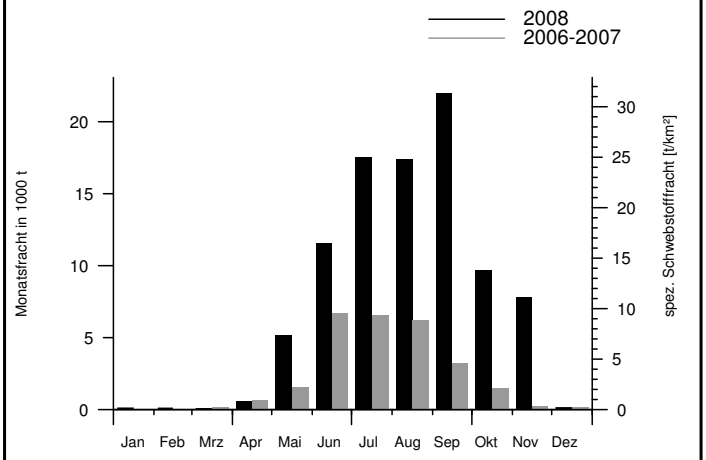

Jahresfracht und größte Tages und Monatsfracht

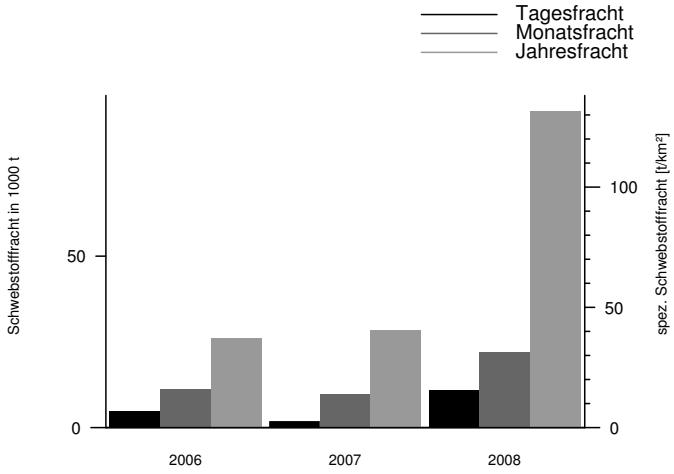

Q nach Erhebungen der Tiroler Wasserkraftwerke-AG, durch Kraftwerksbetrieb beeinflusst, am 1. Sep Murenabgänge am Villgratenbach, am 30. Jul Murenabgänge im Pustertal, im Jän, Feb, Mrz, Mai nach ergänzten Daten ermittelt

Mst.-Nr.:	212167	Messstellenname:	Lienz	Seehöhe (PNP) [müA]:	667.20
		Gewässer:	Isel	Einzugsgebiet [km²]:	1186.6
		Art:	kontinuierliche Schwebstoffmessstelle	Beobachtungsbeginn:	01.01.2006

Tagesmittel der Schwebstoffkonzentration und des Abflusses

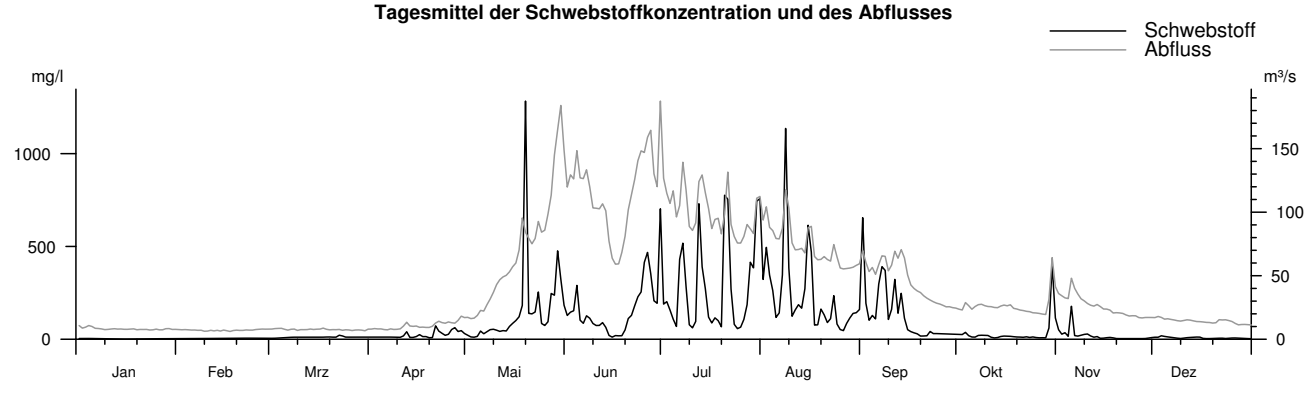

Tagesfracht in 1000 t

Mon	I	II	III	IV	V	VI	VII	VIII	IX	X	XI	XII
1	.0036	.0022	.0035	.0079	.0328	1.341	2.160	2.758	4.511	.0531	.1599	.0159
2	.0030	.0022	.0039	.0083	.0178	1.645	2.071	4.526	1.073	.0505	.0805	.0170
3	.0033	.0023	.0047	.0081	.0165	1.789	1.489	2.698	.4811	.0972	.0957	.0277
4	.0038	.0023	.0055	.0081	.0263	3.896	1.128	1.949	.6259	.0438	.0437	.0208
5	.0034	.0023	.0057	.0076	.0873	1.139	.5749	.8189	.4866	.0246	.8331	.0176
6	.0027	.0024	.0059	.0074	.0571	.9571	6.184	1.087	1.756	.0254	.0693	.0139
7	.0024	.0023	.0071	.0081	.0960	1.462	6.849	2.714	2.578	.0483	.0521	.0104
8	.0021	.0024	.0076	.0074	.1415	1.196	3.156	**12.70**	2.408	.0513	.0593	.0071
9	.0018	.0022	.0066	.0073	.1720	.7685	.6052	3.884	.5178	.0477	.0682	.0051
10	.0016	.0023	.0072	.0074	.1863	.6698	.4638	.8239	.9568	.0451	.0686	.0079
11	.0015	.0026	.0072	.0183	.1772	.6728	.7873	1.006	2.116	.0239	.0403	.0111
12	.0013	.0025	.0073	.0487	.1998	.8402	9.161	1.164	.8137	.0153	.0248	.0126
13	.0011	.0027	.0077	.0089	.1942	.5676	4.441	1.042	1.607	.0196	.0338	.0134
14	.0009	.0026	.0074	.0089	.3168	.1404	2.759	1.736	.6726	.0341	.0115	.0142
15	**.0007**	.0030	.0076	.0123	.4240	.0628	1.097	5.347	.2244	.0397	.0123	.0135
16	**.0007**	.0028	.0077	.0210	.5217	.1004	.6633	3.720	.1512	.0374	.0170	.0053
17	.0008	.0027	.0085	.0129	.7611	.0940	.9937	.4446	.1205	.0368	.0194	.0040
18	.0009	.0031	.0081	.0125	1.495	.1119	.8514	.4354	.0967	.0289	.0131	.0041
19	.0010	.0033	.0077	.0070	9.570	.3754	.4841	.9764	.0542	.0251	.0069	.0046
20	.0011	.0033	.0074	.0080	.9610	1.005	12.62	.7556	.0518	.0230	.0062	.0054
21	.0012	.0034	.0073	.0795	.8963	1.298	9.855	.5112	.0522	.0209	.0061	.0073
22	.0014	.0036	.0140	.0535	1.012	2.100	2.148	.6164	.1103	.0249	.0057	.0074
23	.0014	.0036	.0110	.0358	2.056	2.872	.5636	1.672	.0776	.0184	.0055	.0053
24	.0015	.0035	.0074	.0228	.6243	3.361	.3737	.4722	.0748	.0224	.0056	.0066
25	.0018	.0037	.0071	.0317	.5538	5.956	.4276	.2533	.0715	.0163	.0055	.0079
26	.0017	.0037	.0067	.0601	.8101	6.716	.7845	.2272	.0674	.0133	.0051	.0074
27	.0018	.0037	.0071	.0689	2.658	5.310	1.514	.4239	.0630	.0138	.0050	.0059
28	.0021	.0036	.0072	.0540	3.090	2.353	3.322	.5805	.0618	.0129	.0058	.0052
29	.0022	.0036	.0070	.0747	7.396	2.064	2.958	.7308	.0587	.2703	.0094	.0043
30	.0021		.0066	.0472	5.251	12.29	7.408	.7894	.0564	2.421	.0133	.0034
31	.0021		.0079		2.480		8.020	.9061		.4158		.0026

Schwebstoffkonzentration in mg/l

Mon	I	II	III	IV	V	VI	VII	VIII	IX	X	XI	XII
Tag	15	1	2	30	4	15	25	18	19	28	6	31
Min.	.8799	3.240	5.057	2.971	1.336	10.24	43.72	13.68	16.20	4.813	2.701	2.206
Mit.	2.528	4.666	10.99	23.53	151.6	163.8	279.7	233.9	127.4	32.21	18.34	7.430
Max	4.127	5.785	138.6	145.1	16062	4105	9844	4074	2941	1080	961.6	20.83
Tag	4	22	23	21	19	25	20	8	1	30	5	3

Schwebstofftransport in kg/s

Mon	I	II	III	IV	V	VI	VII	VIII	IX	X	XI	XII
Tag	15	1	1	30	4	15	25	18	21	28	27	31
Min.	.0060	.0211	.0361	.0455	.0224	.6366	3.248	.8027	.5306	.0826	.0468	.0241
Mit.	.0213	.0334	.0836	.2948	15.79	24.36	35.81	21.57	8.486	1.501	.6878	.1100
Max	.0663	.0620	1.133	2.276	1400	768.4	1987	604.1	318.3	96.80	58.58	.3929
Tag	3	23	23	12	19	25	20	8	1	30	5	3

Jahreswerte

	Schwebstoffkonzentration in mg/l (Berichtsjahr)			Schwebstofftransport in kg/s (Berichtsjahr)		
	Wert	Datum		Wert	Datum	
Min.	.8799	15.01.		.0060	15.01.	
Mit.	88.52			9.118		
Max	16062	19.05.		1987	20.07.	

Überschreitungsdauer der Schwebstoffkonzentration

Berichtsjahr (J)

Konzentration

mg/l	Tage(J)	mg/l	Tage(J)	mg/l	Tage(J)	mg/l	Tage(J)
20000		6000		600	7	80	38
18000		4000		500	7	60	46
16000		2000		400	8	40	57
14000		1000	2	300	14	20	86
12000		900	2	200	18	10	114
10000		800	3	150	23	5	125
8000		700	4	100	29	0	366

Korngrößenverteilung

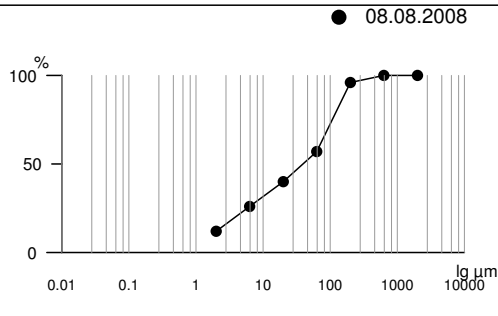

Datum: 08.08.2008
Zeit: 08:10
Q = 128 m³/s
s_0 = 2831 mg/l

Klassen [µm]	D [%]
0.2	
0.63	
2	12
6.3	26
20	40
63	57
200	96
630	100
2000	100

µm

Monatsfracht und spez. Schwebstofffracht Berichtsjahr Reihe 2007

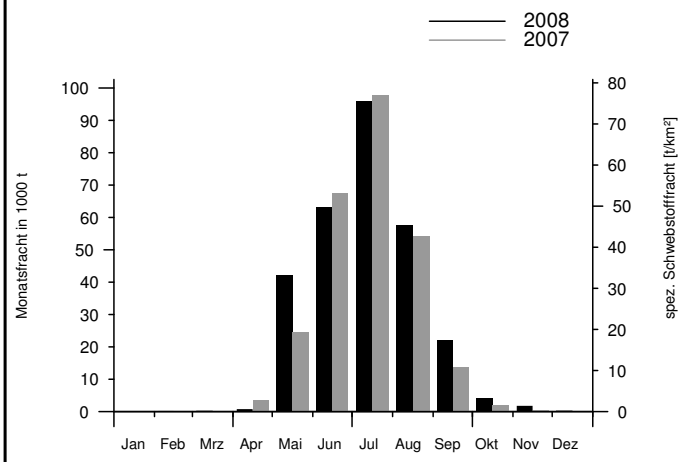

Jahresfracht und größte Tages und Monatsfracht

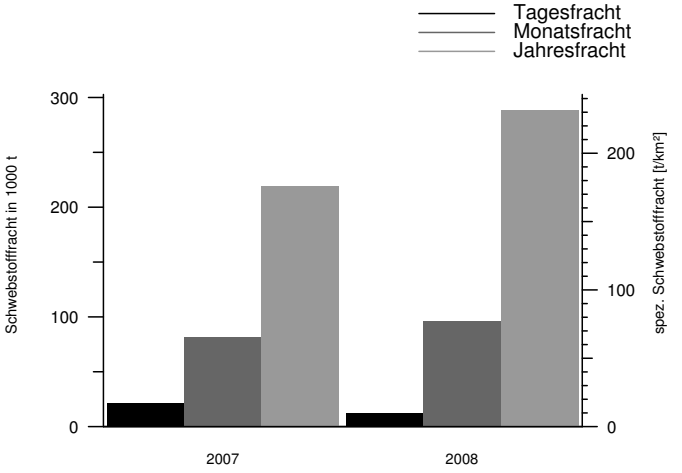

durch Kraftwerksbetrieb beeinflusst, am 19. Mai Lawinenabgang am Frosnitzbach, im Jän, Feb, Mrz, Jun, Aug nach ergänzten Daten ermittelt

Durch Zuleitungen, Ableitungen und Speicherungen in Österreich beeinflusste Messstellen

Beeinflusste Messstellen				Zu- und Ableitungen von bzw. nach benachbarten Einzugsgebieten					Speicherungen über 1 hm³			
Nr.	Pegel	Gewässer	km²	Zul./Abl.	km² Einzel	km² Summe	von	zu	seit	Speicher	hm³ Einzel	hm³ Summe	seit 1.Vollstau
1	Bangs	Rhein	4647,9	Zul.	+25,5		Saminagebiet	Rhein	1951				
2	Gaschurn (VIW)	Ill	144,9	Zul.	+10,1		Bieltalbach	Ill	1938	(1) Silvretta	38,6		1951
				Zul.	+20,2		Kleinvermuntbach (Pumpwerk)		1968	(2) Vermunt	5,3		1931
				Zul.	+35,9		Jambach		1950	(3) Kops	43,5		1967
				Zul.	+16,9		Larainbach		1953				
				Zul.	+39,3		Fimberbach		1953				
				Zul.	+7,6		Idbach		1969				
				Zul.		+130,0	Trisannagebiet		1969				
				Zul.	+18,2		Rosanna		1967				
				Zul.	+15,6		Fasulbach		1967				
				Zul.		+33,8	Rosannagebiet		1967				
				Zul.	+12,6		Vergaldnerbach		1964				
				Zul.	+8,3		Valzifenzbach		1964				
				Zul.		+20,9	Suggadingebiet		1964				
				Zul.		+184,7	Trisanna-, Rosanna- und Suggadingebiet		1969	(1) bis (3)		87,4	1967
				Abl.	- 130,0		Trisannagebiet		1969				
				Abl.	- 33,8		Rosannagebiet		1967				
				Abl.	- 20,9		Suggadingebiet		1964				
				Abl.	- 102,0		Illgebiet		1943				
				Abl.	- 4,4		Tschambreubach		1942				
				Abl.	- 25,2		Garnerabach		1943				
				Abl.		- 316,3	Sanna- und Illgebiet		1969				
3	Gargellen	Suggadinbach	39,3	Abl.	- 12,6		Vergaldnerbach	Ill	1964				
				Abl.	- 8,3		Valzifenzbach		1964				
				Abl.		- 20,9	Suggadingebiet		1964				
5	Vandans (VIW)	Ill	511,5	Zul.	+10,1		Bieltalbach	Ill	1938	(1) bis (3)		87,4	1967
6	Lorüns-Aule		535,2	Zul.	+20,2		Kleinvermuntbach (Pumpwerk)		1968	(4) Lünersee	78,3		1959
				Zul.	+35,9		Jambach		1950	(5) Latschau	2,3		1976
				Zul.	+16,9		Larainbach		1953				
				Zul.	+39,3		Fimberbach		1953				
				Zul.	+7,6		Idbach		1969				
				Zul.		+130,0	Trisannagebiet		1969				
				Zul.	+18,2		Rosanna		1967				
				Zul.	+15,6		Fasulbach		1967				
				Zul.		+33,8	Rosannagebiet		1967				
				Zul.	+9,3		Lünersee		1958				
				Zul.	+3,2		Brandner-gletscherabfluß		1958				
				Zul.		+12,5	Alviergebiet		1958				
				Zul.		+176,3	Trisanna-, Rosanna- und Alviergebiet		1969	(1) bis (5)		168,0	1976
				Abl.	- 176,3		Trisanna-, Rosanna- und Alviergebiet		1984				
				Abl.	- 469,4		Ill		1984				
				Abl.	- 27,5		Rellsbach		1984				
				Abl.		- 673,2	Trisanna-, Rosanna-, Alvier- und Illgebiet		1984				
8	Bürs (Brücke L82)	Alvier	72,2	Abl.	- 9,3		Lünersee	Ill	1958				
				Abl.	- 3,2		Brandner-gletscherabfluß		1958				
				Abl.		- 12,5	Alviergebiet		1958				
9	Nenzing	Ill	854,6	Zul.	+130,0		Trisannagebiet	Ill	1969	(1) bis (5)		168,0	1976
				Zul.	+33,8		Rosannagebiet		1967	(6) Spullersee	15,7		1965
				Zul.	+6,2		Lechgebiet		1964				
				Zul.		+170,0	Trisanna-, Rosanna- und Lechgebiet		1969	(1) bis (6)		183,7	1976
				Abl.	- 130,0		Trisannagebiet		1984				
				Abl.	- 33,8		Rosannagebiet		1984				
				Abl.	- 12,5		Alviergebiet		1984				
				Abl.	- 469,4		Illgebiet		1984				
				Abl.	- 27,5		Rellsbach		1984				
				Abl.		- 673,2	Trisanna-, Rosanna- und Illgebiet		1984				
11	Beschling	Ill	1118,6	Zul.	+130,0		Trisannagebiet	Ill	1969	(1) bis (6)		183,7	1976
				Zul.	+33,8		Rosannagebiet		1967	(7) Raggal u. Gstins	2,0		1968
				Zul.	+6,2		Lechgebiet		1964				

Durch Zuleitungen, Ableitungen und Speicherungen in Österreich beeinflusste Messstellen

Beeinflusste Messstellen				Zu- und Ableitungen von bzw. nach benachbarten Einzugsgebieten					Speicherungen über 1 hm³			
Nr.	Pegel	Gewässer	km²	Zul./Abl.	km² Einzel	km² Summe	von	zu	seit	Speicher	hm³ Einzel	hm³ Summe	seit 1.Vollstau
				Zul.		+170,0	Trisanna-, Rosanna- und Lechgebiet	Ill	1969	(1) bis (7)		185,7	1976
				Abl.	- 673,2		Trisanna-, Rosanna- und Illgebiet		1984				
				Abl.	- 68,2		Menggebiet		1984				
				Abl.		- 741,4	Trisanna-, Rosanna-, Lech- und Illgebiet		1984				
12	Amerlügen	Samina	70,0	Abl.	- 25,5		Saminagebiet	Rhein	1951				
13	Frastanz	Ill	1268,7	Zul.	+130,0		Trisannagebiet	Ill	1969	(1) bis (7)		185,7	1976
14	Gisingen		1281,0	Zul.	+33,8		Rosannagebiet		1967				
				Zul.	+6,2		Lechgebiet		1964				
				Zul.		+170,0	Trisanna-, Rosanna- und Lechgebiet		1969				
				Abl.	- 25,5		Saminagebiet	Rhein	1951				
19	Lustenau (Eisenbahnbrücke)	Rhein	6110,1	Zul.	+130,0		Trisannagebiet	Ill	1969	(1) bis (7)		185,7	1976
				Zul.	+33,8		Rosannagebiet		1967				
				Zul.	+6,2		Lechgebiet		1964				
				Zul.		+170,0	Trisanna-, Rosanna- und Lechgebiet		1969				
35	Lingenau	Subersach	111,6	Abl.	- 97,6		Subersach	Bregenzerach	1979				
38	Krumbach-Zwing	Weißach	199,3	Abl.	- 89,4		Bolgenach	Bregenzerach	1979				
40	Kennelbach	Bregenzerach	826,3							(8) Bolgenach	8,4		1979
41	Bregenz (Hafen)	Bodensee	10907,0	Zul.		+170,0	Trisanna-, Rosanna- und Lechgebiet	Ill	1969	(1) bis (7) (8) Bolgenach (1) bis (8)	 8,4 	185,7 194,1	1976 1979 1979
45	Lech	Zürsbach	25,2	Abl.	- 1,8		Zürser See	Alfenz	1942				
46	Lech (Tannbergbrücke)	Lech	84,3	Abl.	- 1,8		Zürser See	Alfenz	1942				
							Schützbach						
47	Steeg		247,9	Abl.	- 1,4		Hangkanal		1942				
48	Grießau		459,8	Abl.	- 3,0		Pumpwerk		1964				
				Abl.		- 6,2	Lechgebiet		1964				
51	Lechaschau	Lech	1012,2	Abl.	- 6,2		Lechgebiet	Alfenz	1964				
				Abl.	- 62,0		Rotlech	Lech	1977				
				Abl.	- 13,0		Liegfeistbach		1985				
				Abl.		- 81,2	Lechgebiet	Alfenz u.Lech	1985				
52	Seespitze	Plansee	115,5	Zul.	+62,0		Rotlech	Lech	1977				
				Zul.	+13,0		Liegfeistbach		1985				
				Zul.		+75,0	Lechgebiet		1985				
55	Vils (Lände)	Vils	198,1							(9) Traualpsee	1,6		1965
61	Pertisau (Seepegel)	Achensee	105,5	Abl.	- 105,3		Achensee	Inn	1927	(10)Achensee	70,2		1927
				Abl.	- 29,9		Ampelsbach		1929				
				Abl.	- 11,3		Achenbach (Pumpwerk Achenkirch)		1929				
				Abl.	- 9,1		Unteraubach		1951				
				Abl.	- 62,4		Dürrach und Kesselbach		1951				
				Abl.		- 218,0	Isargebiet		1951				
66	Prutz	Inn	2461,5	Zul.	+107,2		Fagge	Inn	1964	(11)Gepatsch	138,3		1966
				Zul.	+4,7		Rosstitzbach		1964				
				Zul.	+11,0		Fissladbach		1964				
				Zul.	+6,6		Watzebach		1964				
				Zul.	+3,9		Madatschbach		1964				
				Zul.	+12,4		Verpeilbach		1964				
				Zul.	+3,9		Gsahlbach		1964				
				Zul.		+149,7	Faggegebiet		1964				
				Zul.	+27,1		Pitze		1964				
				Zul.	+60,6		Taschachbach		1964				
				Zul.		+87,7	Pitzegebiet		1964				
				Zul.		+237,4	Fagge- und Pitzegebiet		1964				
69	St. Anton am Arlberg-Moos	Rosanna	130,6	Abl.	- 18,2		Rosanna	Ill	1967				
70	Strengen		271,3	Abl.	- 15,6		Fasulbach		1967				
				Abl.		- 33,8	Rosannagebiet		1967				
71	Galtür-Au	Trisanna	97,6	Abl.	- 10,1		Bieltalbach	Ill	1938				
				Abl.	- 20,2		Kleinvermuntbach(Pumpwerk Kleinvermunt)		1968				
				Abl.	- 35,9		Jambach		1950				
				Abl.		- 66,2	Trisannagebiet		1968				

Durch Zuleitungen, Ableitungen und Speicherungen in Österreich beeinflusste Messstellen

Beeinflusste Messstellen				Zu- und Ableitungen von bzw. nach benachbarten Einzugsgebieten					Speicherungen über 1 hm³			
Nr.	Pegel	Gewässer	km²	Zul./Abl.	km² Einzel	km² Summe	von	zu	seit	Speicher	hm³ Einzel	hm³ Summe	seit 1.Vollstau
72	See i. P.	Trisanna	385,4	Abl.	- 66,2		Trisannagebiet	III	1968				
				Abl.	- 16,9		Larainbach		1953				
				Abl.	- 39,3		Fimberbach		1953				
				Abl.	- 7,6		Idbach		1969				
				Abl.		- 130,0	Trisannagebiet		1969				
73	Landeck-Bruggen	Sanna	727,0	Abl.	- 130,0		Trisannagebiet	III	1969				
				Abl.	- 33,8		Rosannagebiet		1967				
				Abl.		- 163,8	Sannagebiet		1969				
76	Imst (Bahnhof)	Inn	3842,0	Zul.	+278,2		Pitze davon 87,7 über Speicher Gepatsch u. Ruhserau	Inn	1956	(11)Gepatsch	138,3		1966
				Abl.		- 163,8	Sannagebiet	III	1969				
77	St. Leonhard im Pitztal	Pitze	167,4	Abl.	- 27,1		Pitze	Inn	1964				
78	Ritzenried		220,0	Abl.	- 60,6		Taschachbach		1964				
				Abl.		- 87,7	Pitzegebiet		1964				
84	Tumpen	Ötztaler Ache	785,5	Abl.	- 25,8		Hairlachbach	Inn	1980				
87	Brunau	Ötztaler Ache	890,0	Abl.	- 25,8		Hairlachbach	Inn	1980	(12)Längental	3,0		1980
				Abl.	- 27,5		Stuibenbach (Nederbach)		1980	(13)Finstertal	60,0		1981
				Abl.		- 53,3	Ötztaler Ache		1980				
88	Magerbach	Inn	5118,8	Abl.	- 163,8		Sannagebiet	III	1969	(11)Gepatsch	138,3		1966
				Abl.	- 53,3		Ötztaler Ache	Inn	1980	(12)Längental	3,0		1980
				Abl.		- 217,1	Ötztaler Achen- und Sannagebiet	Inn u. III	1980	(13)Finstertal	60,0		1981
89	Telfs (Fußgängersteg)	Inn	5289,7	Zul.	+29,3		Melach	Inn	1980	(11)Gepatsch	138,3		1966
90	Zirl		5420,2	Zul.	+31,0		Zirmbach		1980	(12)Längental	3,0		1980
				Zul.	+23,7		Alpeiner Bach		1980	(13)Finstertal	60,0		1981
				Zul.		+84,0	Melach und Sillgebiet		1980	(11) bis (13)		201,3	1981
				Abl.		- 163,8	Sannagebiet	III	1969				
91	Kniepiß	Melach	52,0	Abl.	- 29,3		Melach	Inn	1980				
92	Koflerkreuz	Zirmbach	64,4	Abl.	- 31,0		Zirmbach	Inn	1980				
93	In der Au	Melach	204,7	Abl.	- 29,3		Mellach	Inn	1980				
				Abl.	- 31,0		Zirmbach		1980				
				Abl.		- 60,3	Melachgebiet		1980				
94	Innsbruck (oberh. Sill)	Inn	5771,6	Zul.	+23,7		Alpeiner Bach	Inn	1980	(11) bis (13)		201,3	1981
				Abl.		- 163,8	Sannagebiet	III	1969				
103	Fulpmes	Ruetz	280,9	Abl.	- 23,7		Alpeiner Bach	Inn	1980				
104	Innsbruck-Reichenau	Sill	854,4										
107	Schwaz (Steinbrücke)	Inn	7129,8	Abl.		- 163,8	Sannagebiet	III	1969	(11) bis (13)		201,3	1981
108	Jenbach-Rotholz	Inn	7230,7	Zul.	+105,3		Achensee über Achensee:	Inn	1927	(10)Achensee	70,2		1927
										(11)Gepatsch	138,3		1966
				Zul.	+29,9		Ampelsbach		1929	(12)Längental	3,0		1980
				Zul.	+11,3		Achenbach (Pumpwerk Achenkirch)		1929	(13)Finstertal	60,0		1981
				Zul.	+9,1		Unteraubach		1951				
				Zul.	+62,4		Dürrach und Kesselbach		1951	(10) bis (13)		271,5	1981
				Zul.		+218,0	Isargebiet		1951				
				Abl.		- 163,8	Sannagebiet	III	1969				
109	Klaushof (Brücke)	Ziller	135,3	Abl.	- 102,4		Ziller	Zemmbach	1977				
				Abl.	- 11,4		Bodenbach		1977				
				Abl.		- 113,8	Zillergebiet		1977				
111	Sausteinaste	Zemmbach	225,0	Abl.	- 142,2		Zemmbach (einschließlich Zamserbach)	Zemmbach	1969				
				Abl.	- 2,5		Igentbach		1969				
				Abl.	- 3,0		Pitzenbach		1970				
				Abl.	- 12,3		Gungglbach		1969				
				Abl.	- 34,5		Floitenbach		1969				
				Abl.		- 194,5	Zemmbachgebiet		1970				
112	Persal	Tuxbach	129,2	Abl.	- 13,3		Tuxbach	Zemmbach	1971				
113	Mayrhofen	Ziller	610,9	Zul.	+6,0		Schönach über Speicher	Ziller	1985	(14)Schlegeis	127,7		1973
115	Zell am Ziller-Zellberg		696,3							(15)Stillupp	6,8		1969
							Zillergründl:		1985	(16)Zillergründl	86,0		1986
				Zul.	+4,0		Wimmerbach						
				Zul.		+10,0	Gerlosgebiet			(14) bis (16)		220,5	1986
116	EW-Gmünd	Gerlosbach	141,0	Zul.	+20,4		Salzach über Speicher	Gerlosbach	1966	(17)Durlaßboden	52,5		1968
117	Rohr		196,8						1967				

Durch Zuleitungen, Ableitungen und Speicherungen in Österreich beeinflusste Messstellen

Beeinflusste Messstellen				Zu- und Ableitungen von bzw. nach benachbarten Einzugsgebieten					Speicherungen über 1 hm³		
Nr.	Pegel	Gewässer	km²	Zul. Abl.	km² Einzel	km² Summe	von	zu	seit	Speicher	hm³ Einzel	hm³ Summe	seit 1.Vollstau
				Zul.	+10,3		Durlaßboden: Nadernach	Gerlosbach					
				Zul.		+30,7	Salzachgebiet		1967				
				Abl.	- 6,0		Schönach		1986				
				Abl.	- 4,0		Wimmerbach		1986				
				Abl.		- 10,0	Gerlosgebiet	Ziller	1986				
118	Hart im Zillertal	Ziller	1094,7	Zul.		+30,7	Salzachgebiet	Gerlosbach	1967	(14) bis (16)	220,5		1986
										(17)Durlaß-boden	52,5		1968
										(14) bis (17)		273,0	1986
119	Brixlegg	Inn	8503,6	Zul.	+218,0		Isargebiet	Inn	1951	(10) bis (13)	271,5		1981
120	Rattenberg		8508,7	Zul.	+30,7		Salzachgebiet	Gerlosbach	1967	(14) bis (17)	273,0		1986
127	Kirchbichl - Bichlwang		9310,0	Zul.		+248,7	Isar- und Salzachgebiet	Inn	1967				
				Abl.		- 163,8	Sannagebiet	Ill	1969	(10) bis (17)		544,5	1986
130	Kaiserwerk	Weißache	94,0	Abl.	- 2,3		Hintersteiner See	Weißache	1905				
131	Kufstein (Bahnhofsbrücke)	Inn	9502,7	Zul.		+248,7	Isar- und Salzachgebiet	Inn	1967	(10) bis (17)	544,5		1986
										(18)Hinter-steiner See	1,3		1905
				Abl.		- 163,8	Sannagebiet	Ill	1969	(10) bis (18)		545,8	1986
147	Wald i. Pzg.	Salzach	206,8	Abl.	- 20,4		Salzach	Gerlosbach	1966				
153	Mittersill		582,6	Abl.	- 10,3		Nadernach		1967				
				Abl.		- 30,7	Salzachgebiet		1967				
154	Haidbach	Felber Ache	74,5	Abl.	- 2,3		Amersee	Stubache	1959				
156	Uttendorf	Kraftwerk mit Stubache	127,9	Zul.	+2,3		Amersee	Stubache	1959	(19)Amersee	5,5		1959
							(Felber Ache)			(20)Salzplat-tensee	1,1		1958
				Zul.	+12,1		Landeggbach (Tauernbach)		1969	(21)Weißsee	16,0		1953
										(22)Tauern-moossee	(21,0) 55,3		1929 1974
				Zul.		+14,4	Felber Ache- und Tauernbach-gebiet		1969	(19) bis (22)	77,9		1974
157	Kaprun	Kapruner Ache	88,6	Zul.	+44,4		Möll	Kapruner Ache	1953	(23)Margaritze	3,2		1953
				Zul.	+19,6		Leiterbach (Möllgebiet)		1954	(24)Mooser-boden	85,4		1956
				Zul.	+8,3		Käferbäche (Fuscher Ache)		1954	(25)Wasser-fallboden	82,8		1951
				Zul.	+8,1		Hirzbach (Fuscher Ache)		1973				
				Zul.		+80,4	Möll- und Fuscher Ache-Gebiet		1973	(23) bis (25)		171,4	1956
159	Bruck (Salzach)	Salzach	1168,7	Zul.	+12,1		Landeggbach (Tauernbach)	Stubache	1969	(19) bis (22)	77,9		1974
										(23) bis (25)	171,4		1956
				Zul.	+80,4		Möll- und Fuscher Ache-Gebiet	Kapruner Ache	1973				
				Zul.		+92,5	Tauernbach-, Möll- und Fuscher Ache-Gebiet	Salzach	1973				
				Abl.		- 30,7	Salzachgebiet	Gerlosbach	1967	(19) bis (25)		249,3	1974
160	Ferleiten	Fuscher Ache	60,7	Abl.	- 8,3		Käferbäche	Kapruner Ache	1954				
161	Bruck (Fuscher Ache)	Fuscher Ache	161,0	Abl.	- 8,3		Käferbäche	Kapruner Ache	1954				
				Abl.	- 8,1		Hirzbach		1973				
				Abl.		- 16,4	Fuscher Ache-Gebiet		1973				
162	Bucheben	Hüttwinkelache	96,1	Abl.	- 17,0		Hüttwinkelache	Gasteiner Ache	1981				
163	Rauris (Unterland)	Rauriser Ache	242,2	Abl.	- 4,0		Lenzangerbach		1981				
				Abl.		- 21,0	Rauriser Ache-Gebiet		1981				
166	Böckstein (Summenpegel)	Naßfelder Bach m.Werksk.	57,4	Zul.	+17,0		Hüttwinkelache	Gasteiner Ache	1981				
167	Bad Hofgastein	Gasteiner Ache	220,7	Zul.	+4,0		Lenzangerbach		1981				
				Zul.		+21,0	Rauriser Ache-Gebiet		1981				
168	Wallnerau (Pegel)	Salzach	2143,0	Zul.	+12,1		Landeggbach	Stubache	1969	(19) bis (25)		249,3	1974
173	Werfen		2953,2	Zul.	+44,4		Möll	Kapruner Ache	1953	(26)Schwarzach	1,5		1958
178	Golling		3555,7	Zul.	+19,6		Leiterbach		1954				
				Zul.		+76,1	Tauernbach und Möllgebiet	Salzach	1969	(19) bis (26)		250,8	1974
				Abl.		- 30,7	Salzachgebiet	Gerlosbach	1967				

Durch Zuleitungen, Ableitungen und Speicherungen in Österreich beeinflusste Messstellen

Beeinflusste Messstellen				Zu- und Ableitungen von bzw. nach benachbarten Einzugsgebieten					Speicherungen über 1 hm³			
Nr.	Pegel	Gewässer	km²	Zul. / Abl.	km² Einzel	km² Summe	von	zu	seit	Speicher	hm³ Einzel	hm³ Summe	seit 1.Vollstau
182	Adnet	Almbach	180,0							(27)Hintersee	7,5		1932
										(28)Strubklamm	2,5		1924
										(29)Wiestal	7,5		1913
										(27) bis (29)		17,5	1932
185	Salzburg	Salzach	4425,7	Zul.		+76,1	Tauernbach und Möllgebiet	Salzach	1969	(19) bis (26)	250,8		1974
										(27) bis (29)	17,5		1932
				Abl.		- 30,7	Salzachgebiet	Gerlosbach	1967	(19) bis (29)		268,3	1974
195	Weißbach	Saalach	567,5							(30)Dießbach	4,8		1964
198	Unken		857,2										
200	Siezenheim (Summenpegel)	Saalach mit Werkskanälen	1139,1										
202	Oberndorf	Salzach	6120,0	Zul.		+76,1	Tauernbach- und	Salzach	1969	(19) bis (29)	268,3		1974
208	Ach		6690,5	Abl.		- 30,7	Salzachgebiet	Gerlosbach	1967	(30)Dießbach	4,8		1964
										(19) bis (30)		273,1	1974
290	Steeg (Seeausfluß)	Traun	615,2							(31)Vorderer Gosausee	24,7		1912
292	Bad Ischl (Maxquelle)		720,2										
296	Bad Ischl (Giselabrücke)	Ischl	251,8							(32)Schwarzensee	3,2		1908
299	Ebensee	Traun	1223,4							(31)Vorderer Gosausee	24,7		1912
	bis									(32)Schwarzensee	3,2		1908
349	Ebelsberg		3985,0							(31) und (32)		27,9	1912
362	Trautenfels	Enns	1490,3							(33)Großsölk	1,4		1978
										(34)Salza	10,6		1949
										(33) und (34)		12,0	1978
363	Irdning	Donnersbach (Irdningbach)	194,3	Abl.	- 107,9		Donnersbach	Sölk	1980				
366	Liezen (Röthelbrücke)	Enns	2116,2							(33)Großsölk	1,4		1978
	bis									(34)Salza	10,6		1949
370	Gstatterboden		2776,1							(33) und (34)		12,0	1978
381	Jägerberg	Enns	4996,1							(33)Großsölk	1,4		1978
401	Steyr (Ortskai)		5915,4							(34)Salza	10,6		1949
										(35)Wag	1,6		1964
										(33) bis (35)		13,6	1978
430	Erlaufboden (EVN)	Große Erlauf	135,7							(36)Erlaufklause	1,8		1912
	bis												
436	Niederndorf	Erlauf	595,3										
464	Rosenburg (EVN)	Kamp	1150,2							(37)Ottenstein	51,0		1957
466	Stiefern		1493,3							(38)Dobra	20,0		1955
										(37) und (38)		71,0	1957
493	Schwechat (Hallenbad)	Schwechat	1028,9	Zul.			Schwarza Abl.: 1,5m³/s	Schwechat Zul.: 1,5m³/s	1966				
520	Hardegg	Thaya	2382,3							(54)Vranov	153,8		1934
	bis												
523	Alt-Prerau		3587,0										
542	Loipersbach	Schwarza	716,6	Abl.			Schwarza Abl.: 1,5m³/s	Schwechat Zul.: 1,5m³/s	1970				
549	Wiener Neustadt (Bundesstraßenbrücke)	Leitha	1220,6	Abl.			Schwarza Abl.: 1,5m³/s	Schwechat Zul.: 1,5m³/s	1979				
	bis												
563	Nickelsdorf (Kläranlage)		2131,3										
621	Muhr	Mur	75,7							(39)Rotgüldensee	14,9		1991
	bis												
659	Mellach		7295,5										
663	Lieboch	Kainach	756,2							(40)Pack	5,2		1930
										(41)Hierzmann	7,2		1950
										(40) und (41)		12,4	1950
677	Spielfeld	Mur	9480,0							(39)Rotgüldensee	14,9		1991
679	Mureck (Schreibpegel)		9769,9							(40) und (41)	12,4		1950
										(39) bis (41)		27,3	1957
692	Brühl	Isel	518,4	Abl.	- 12,1		Landeggbach	Stubache (Salzach)	1969				
	bis												
700	Oberdrauburg-OWF	Drau	2112,0										
701	Sachsenburg (Brücke)	Drau	2561,4	Abl.	- 12,1		Landeggbach	Salzach	1969				
				Abl.	- 28,7		Gnoppnitzbach	Möll	1959				
				Abl.	- 21,4		Rottensteiner Bach (Graabach)		1959				
				Abl.	- 22,1		Niklaibach		1959				
				Abl.	- 8,4		Gursgenbach		1984				
				Abl.	- 14,4		Kirschenbach		1984				
				Abl.	- 0,4		Tschopbach		1984				
				Abl.		- 107,5	Tauernbach- und Draugebiet	Salzach und Möll	1969				
702	Ranigoßbrücke	Möll	74,5	Abl.	- 44,4		Möll	Kapruner Ache	1953				
				Abl.	- 19,6		Leiterbach		1954				
				Abl.		- 64,0	Möllgebiet	Salzach	1954				

Durch Zuleitungen, Ableitungen und Speicherungen in Österreich beeinflusste Messstellen

Beeinflusste Messstellen				Zu- und Ableitungen von bzw. nach benachbarten Einzugsgebieten					Speicherungen über 1 hm³		
					km²					hm³	seit
Nr.	Pegel	Gewässer	km²	Zul. / Abl.	Einzel	Summe	von	zu	seit	Speicher	Einzel	Summe	1.Vollstau
703	Winklern	Möll	412,1	Abl.	- 64,0		Möllgebiet	Salzach Möll	1954				
				Abl.	- 8,2		Guttalbach		1972				
				Abl.	- 4,6		Tauernbach		1972				
				Abl.	- 0,9		Hoferbach		1972				
				Abl.	- 15,0		Gr. Fleissbach		1970				
				Abl.	- 11,5		Kl. Fleissbach		1971				
				Abl.	- 14,3		Gr. Zirknitzbach		1970				
				Abl.	- 11,8		Kl. Zirknitzbach		1970				
				Abl.		- 130,3	Möllgebiet	Salzach und Möll	1972				
704	Flattach	Möll	705,3	Zul.	+8,4		Gursgenbach	Möll	1984	(42)Großsee-Hochwurten	27,6		1980
				Zul.	+14,4		Kirschenbach		1984	(43)Feldsee	1,6		1981
				Zul.	+0,4		Tschopbach		1984	(44)Wurten	2,7		1972
										(45)Öscheniksee	29,7		1979
				Zul.		+23,2	Draugebiet		1984	(42) bis (45)		61,6	1981
				Abl.		- 64,0	Möllgebiet	Salzach	1954				
706	Kolbnitz a. d. Tauernbahn AHP	Möll	1043,8	Zul.		+23,2	Draugebiet	Möll	1984				
				Abl.		- 64,0	Möllgebiet	Salzach	1954	(42) bis (45)		61,6	1981
				Abl.	- 13,1		Zwenberger Bach	Möll	1957				
				Abl.	- 19,7		Riekenbach		1951				
				Abl.	- 42,5		Teuchlbach		1958				
				Abl.		- 75,3	Möllgebiet		1958				
				Abl.		- 139,3	Möllgebiet	Salzach und Möll	1958				
708	Drauhofen	Drau	3674,4	Zul.	+11,3		Lieser Maltagebiet:	Möll	1977	(42) bis (45)		61,6	1981
				Zul.	+57,9		Malta (Speicher Kölnbrein und Galgenbichl		1977	(46)Hochalmsee	4,1		1959
										(47)Radlsee	2,5		1959
										(48)Kl.Mühl-dorfersee	2,8		1959
				Zul.	+17,2		Beileitung Malta Nord		1977	(49)Gr.Mühl-dorfersee	7,7		1959
				Zul.	+18,2		Beileitung Malta Süd		1977	(50)Kölnbrein	200,0		1979
										(51)Galgenbichl	4,4		1975
				Zul.	+24,0		Beileitung Größbäche		1977	(52)Größkar	1,8		1976
				Zul.	+1,7		Radlsee (Liesergebiet)		1958	(42) bis (52)		284,9	1981
				Zul.		+130,3	Malta- und Liesergebiet		1977				
				Abl.	- 12,1		Landeggbach	Salzach	1969				
				Abl.	- 64,0		Möllgebiet		1954				
				Abl.		- 76,1	Tauernbach- und Möllgebiet		1969				
709	Gries	Lieser	56,5	Abl.	- 11,3		Lieser	Möll	1977				
710	Gmünd-OWF		360,1										
712	Pflüglhof	Malta	131,3	Abl.	- 51,3		Malta(Speicher Kölnbrein)	Möll	1977				
				Abl.	- 6,6		Malta(Speicher Galgenbichl)		1977				
							Beileitung Malta Nord:						
				Abl.	- 3,3		Krumpenbach		1977				
				Abl.	- 3,8		Moosbach		1977				
				Abl.	- 1,9		Hint.Mahralmbach		1977				
				Abl.	- 2,1		Vord.Mahralmbach		1977				
				Abl.	- 6,1		Melnikbach		1977				
							Beileitung Malta Süd:						
				Abl.	- 3,6		Findelkarbach		1977				
				Abl.	- 2,2		Hint. Preimlbach		1977				
				Abl.	- 1,3		Vor. Preimlbach		1977				
				Abl.	- 11,1		Hochalmbach		1977				
				Abl.		- 93,3	Maltagebiet		1977				
713	Sandriesen	Malta	266,0	Abl.	- 93,3		Maltagebiet Beileitung Größbäche:	Möll	1977				
				Abl.	- 10,6		Keesbach(Speicher Größkar)		1977				
				Abl.	- 2,4		Birkofenbach		1977				
				Abl.	- 4,0		Schönangerbach		1977				
				Abl.	- 1,8		Samerbach		1977				
				Abl.	- 5,2		Ritteralmbach		1977				
				Abl.		- 117,3	Maltagebiet		1977				
717	Spittal (Fasan)	Lieser	1035,5	Abl.	- 11,3		Lieser	Möll	1977				
				Abl.	- 117,3		Maltagebiet		1977				
				Abl.	- 1,7		Radlsee (Liesergebiet)		1958				
				Abl.		- 130,3	Malta- und Liesergebiet		1977				
718	Amlach	Drau	4789,6	Abl.		- 12,1	Landeggbach	Salzach	1969	(42) bis (52)		284,9	1981
753	Klagenfurt - See Pörtschach am Wörther See	Wörther See	162,1 162,1							(53)Forstsee	5,0		1937
756	Weinländer	Glanfurt	201,3										
757	Zell	Glan	817,9										

Fußnotenverzeichnis

F0008 Abflussmessungen vom WWA Traunstein durchgeführt
F0010 in Abstimmung mit d.Hydrometeorolog.Dienst d.Republik Slowenien
F0011 Erhebungen der Vorarlberger Kraftwerke AG
F0014 Erhebungen der VERBUND - Austrian Hydro Power AG
F0051 ausgewertet nach Erhebungen der Vorarlberger Illwerke-AG
F0052 ausgewertet nach Erhebungen der Tiroler Wasserkraftwerke-AG
F0056 ausgewertet nach Erhebungen der Kärntner Elektrizitäts-AG
F0057 ausgewertet nach Erhebungen des E-Werkes Reutte
F0059 ausgewertet nach Erhebungen d. Vbg. Illwerke-AG u. d. HD Tirol
F0062 ausgewertet nach Erhebungen der EKW und des HD Steiermark
F0064 ausgewertet nach Erhebungen der TU Graz und des HD Steiermark
F0065 ausgewertet nach Erhebungen der EKW u. d. HD Oberösterreich
F0067 nach Pegelschlüsseln der via donau - Öster. Wasserstraßen GmbH
F0068 ausgewertet nach Erhebung der Salzburg AG
F0069 ausgewertet nach Erhebung der Verbund Austrian Hydro Power AG
F0070 ausgewertet nach Wasserständen der OEBB Uttendorf
F0072 ausgewertet nach Erhebung der Verbund Austrian Hydro Power AG
F0073 nach Erhebung der Bayerischen Akademie der Wissenschaften
F0074 ausgewertet nach Erhebung der GKW-GmbH
F0100 siehe Tabelle Überleitungen u. Speicherungen d. Berichtsjahrs
F0101 seit 1943 in der Entnahmestrecke des Rodundwerkes
F0102 seit 1956 in der Entnahmestrecke des Innkraftwerkes Imst
F0103 seit Ende 1984 in der Entnahmestrecke des Walgauwerkes
F0104 Ausleitung oberhalb des Pegels
F0105 Leitha dotiert steuerbar Kleine Leitha
F0106 Wiesgraben wird hauptsächlich steuerbar aus Kl. Leitha dotiert
F0109 Pegel liegt in der Restwasserstrecke
F0110 Wiener Neustädter Kanal dotiert mit bis zu 1,5 m³/s Schwechat
F0111 von Apr bis Okt Ausleitung aus der Piesting (Versickerung)
F0112 von Apr bis Okt Ausleitung in Tiroler Bach (Versickerung)
F0113 Ausleitung aus der Fischa
F0116 Ausleitung aus der Schwarza
F0117 Ausleitung aus der Leitha
F0118 Kehrbach dotiert mit bis zu 1,5 m³/s Wiener Neustädter Kanal
F0119 Ausleitung aus der Schwarza und aus der Leitha
F0150 seit 1965 im Staubereich des Inn-KW Passau-Ingling
F0151 seit 1955 im Staubereich des Donau-KW Jochenstein
F0152 seit 1963 im Staubereich des Donau-KW Aschach
F0153 seit 1973 im Staubereich des Donau-KW Ottensheim-Wilhering
F0154 seit 1968 im Staubereich des Donau-KW Wallsee-Mitterkirchen
F0155 seit 1958 im Staubereich des Donau-KW Ybbs-Persenbeug
F0156 seit 1976 im Staubereich des Donau-KW Altenwörth
F0157 seit 1979 im Staubereich des Donau-KW Abwinden-Asten
F0158 seit 1982 im Staubereich des Donau-KW Melk
F0159 seit 1984 im Staubereich des Donau-KW Greifenstein
F0160 seit 1992 im Staubereich des KW Gabcikovo
F0161 durch Hochwasserrückstau der Piesting beeinflusst
F0162 zeitweise im Staubereich einer Wehranlage
F0163 seit 1997 im Staubereich des Donau-KW Freudenau
F0164 durch die Bewirtschaftung von Fischteichen beeinflusst
F0165 durch Hochwasserrückstau der Erlauf beeinflusst
F0167 durch Hochwasserrückstau der Donau beeinflusst
F0168 durch Teichanlagen beeinflusst
F0169 durch Fischrechen beeinflusst
F0170 durch Ausleitung der Subersach beeinflusst
F0172 durch Mühlbach beeinflusst
F0173 durch Biberdamm beeinflusst
F0174 HQ-Werte vor 2005 eventuell überhöht
F0199 durch Windverhältnisse beeinflusst
F0200 durch Kraftwerksbetrieb beeinflusst
F0201 zeitweise durch Kraftwerksbetrieb beeinflusst
F0202 durch Kraftwerksrückgabe beeinflusst
F0203 NW und HW durch Spülspitzen und Abstellungen beeinflusst
F0204 NQ und HQ durch Spülspitzen und Abstellungen beeinflusst
F0205 Extremwerte beeinflusst
F0206 Niederwasserextremwerte beeinflusst
F0207 Niederwasser beeinflusst
F0208 Minima durch Abstellungen des KW Untere Sill beeinflusst
F0209 Rückhaltebecken flussaufwärts des Pegels
F0210 durch Seepumpwerk beeinflusst
F0211 durch Seeschleuse beeinflusst
F0212 durch Wehrbetrieb beeinflusst
F0213 durch Marchfeldkanal beeinflusst
F0214 durch Ableitung beeinflusst
F0215 bei Hochwasser durch Ableitung beeinflusst
F0216 vor Einleitung der ARA Wulkaprodersdorf
F0217 nach Einleitung der ARA Wulkaprodersdorf
F0218 nach Einleitung der ARA Eisenstadt
F0219 nach Einleitung der ARA Bocksdorf
F0220 nach Einleitung der ARA Glasing
F0221 nach Einleitung der ARA Wulkaprodersdorf und Eisenstadt
F0222 nach Einleitung der ARA Markersdorf
F0223 durch Schwellbetrieb des Speichers Frein (CS) beeinflusst
F0224 durch Einleitung von Abwasserreinigungsanlagen beeinflusst
F0225 bei Hochwasser durch Rückstau beeinflusst
F0226 durch Wasserentnahme von 125 l/s beeinflusst
F0227 durch Stauhaltung am Erlaufsee beeinflusst
F0228 Hochwasserführung durch Rückhaltebecken beeinflusst
F0248 Werte aufgrund Fliesswechsel unsicher
F0250 durch Pumpbetrieb (Grundwasserentnahme) beeinflusst
F0251 durch Wasserentnahme (Bewässerung) beeinflusst
F0253 Okt bis Dez durch Zuckerrübenkampagne beeinflusst
F0256 Abfluss durch Karstgebiet beeinflusst
F0257 Abfluss durch Versickerungen beeinflusst
F0258 überwiegend durch Quellwasser gespeist
F0260 überwiegend durch Grundwasser gespeist
F0261 durch Trinkwasserentnahme beeinflusst
F0264 durch Staufenseeregulierung beeinflusst
F0265 durch Verkrautung beeinflusst
F0350 geteiltes Profil
F0353 geteiltes Profil, Q ohne Komitatskanal
F0354 geteiltes Profil, Q ohne Leitha
F0356 geteiltes Profil, Q einschl. Nebengerinne
F0357 geteiltes Profil, Q einschl. Nebengerinne (im Mittel 5,2 m³/s)
F0358 geteiltes Profil, Q einschl. Mühlkanal (11,0 m³/s)
F0359 geteiltes Profil, Q einschl. Mühlkanal (12,0 m³/s)

F0400 Summe aus Innkraftwerk Schärding (Tagesmittel, Erhebungen der
F0401 ÖBK-AG), Pegel Ruhstorf/Rott (Tagesmittel) und Resteinzugs-
F0402 gebiet bis zum Pegel Schärding (geschätzte Tagesmittel)
F0403 Summe aus Wels-Lichtenegg/Traun, Tagesmittel und
F0404 Au bei der Traun/Welser Mühlbach, Tagesmittel
F0405 Durchflussermittlung nach Martinsbruck/Inn u.Schalklhof/Schalkl
F0408 Pegelschlüssel sind ab 4500 m³/s nicht durch Messungen belegt
F0410 Messungen um 7 Uhr
F0449 Seefläche 0,26 km²
F0450 Seefläche 45,9 km²
F0451 Seefläche 24,5 km²
F0452 Seefläche 14,2 km²
F0453 Seefläche 13,5 km²
F0454 Seefläche 13,3 km²
F0455 Seefläche 10,6 km²
F0456 Seefläche 8,4 km²
F0457 Seefläche 6,4 km²
F0458 Seefläche 4,9 km²
F0459 Seefläche 4,7 km²
F0461 Seefläche 3,6 km²
F0462 Seefläche 3,5 km²
F0463 Seefläche 2,7 km²
F0465 Seefläche 1,3 km²
F0466 Seefläche 0,9 km²
F0467 Seefläche 0,7 km²
F0468 Seefläche 0,4 km²
F0469 Seefläche 0,08 km²
F0470 Seefläche 19,3 km²
F0471 Seefläche mit Schilfgürtel 276,4 km² (ungar. Gebiet: 52,5 km²)
F0472 Seefläche 1,106 km²
F0473 Seefläche 0,138 km²
F0474 Seefläche 0,251 km²
F0475 Seefläche 0,165 km²
F0478 Seefläche 0,06 km²
F0479 Seefläche 0,29 km²
F0480 Extremwerte durch Wellengang beeinflusst
F0502 Temperatur im Winter durch Dampfkraftwerk Timelkam beeinflusst
F0550 Messstelle 150 m unterhalb der Rückgabe des Kraftwerkes Mirenau
F0551 Messstelle 100 m unterhalb der Ortskanaleinmündung
F0554 1977, 1978 und 1979 keine Durchflussdaten
F0600 Extremwerte aus Schreibstreifen des Thermographen
F0603 zeitweise nach Schöpfthermometermessung um 10 Uhr ermittelt
F0605 ausgewiesene Extremwerte sind Tagesmittelwerte
F0606 ausgewiesene Extremwerte sind zeitweise Tagesmittelwerte
F0651 von Jän bis Dez Messungen auch um 14 Uhr
F0652 von Jän bis Dez zeitweise Messungen auch um 14 Uhr
F0658 im Jul, Aug Messungen auch in der Zeit von 17 bis 19 Uhr
F0660 Messungen auch in der Zeit von 15 bis 18 Uhr
F0661 Messungen zu verschiedenen Tageszeiten
F0663 Monatsmittel aus Messungen um 8 Uhr
F0664 Temperatur aus Messungen um 8 Uhr ermittelt
F0700 Temperatur auch aus Beobachtungszeitraum Feb 1897 bis Dez 1905
F0701 vorhanden (vor Beobachtungsbeginn Wasserstand)
F0704 Temperatur auch aus Beobachtungszeitraum Nov 1908 bis Dez 1922
F0705 vorhanden (vor Beobachtungsbeginn Wasserstand)
F0709 Temperatur auch aus Beob.Zeitr.Jän 1940 bis Dez 1944 vorhanden
F0710 Temperatur auch aus Beob.Zeitr.1968-1972 vorh.(vor Beob.Beg.W)
F0712 HHT 19,0 Grad C am 20. Aug 1943 aus Beobachtungszeitraum
F0713 Jul 1931 bis Dez 1961 (vor Beobachtungsbeginn Wasserstand)
F0714 Temperatur auch aus Beobachtungszeitraum Mai 1898 bis Dez 1950
F0721 nur WT Auswertungen
F0722 Abfluss: Turbinendurchfluss + Überwasser in der Innschleife
F0723 WT Fühler zeitweise durch Geschiebeablagerung beeinflusst
F0801 Q nach Erhebungen der Tiroler Wasserkraftwerke-AG
F0802 Q nach Erhebungen der VIW und dem HD Tirol
F0803 Q nach Erhebungen des E-Werkes Reutte
F0804 Q nach Erhebungen des Bayerischen Landesamts für Umwelt Hof
F0808 Q in Abstimmung m. d. Hydrometeorolog. Dienst d. Rep. Slowenien
F0811 Q aus InnKW Schärding, Pegel Ruhstorf/Rott und Resteinzugsgeb.
F0814 Q von Brixlegg
S0001 ab 1. Jän Wasserstand um 4 cm gesenkt
S0002 vom 18. Mai bis 9. Jun Spülungen
S0003 vom 23. Jun bis 5. Jul Spülung
S0004 vom 16. bis 27. Okt beeinflusst
S0005 vom 15. Okt bis 31. Dez Datenausfall
S0006 vom 22. bis 29. Sep Datenausfall
S0007 vom 11. Nov bis 31. Dez Bauarbeiten
S0008 vom 11. Nov bis 31. Dez Datenausfall
S0009 Datenausfall vom 9. bis 21. Jän
S0010 vom 17. bis 20. Nov und vom 7. bis 11. Dez Datenausfall
S0011 vom 1. bis 9. Jun Datenausfall
S0012 im Apr Gurtstabilisierung, im Dez Gerinneertüchtigung
S0013 vom 2. bis 11. Jän und vom 1. Jul bis 14. Aug Datenausfall
S0014 im Jän, Mai, Jun, Jul und Aug zeitweise Datenausfall
S0015 ab 27. Okt Datenausfall
S0016 von 17. Apr bis 12. Mai Datenausfall
S0017 vom 13. Mrz bis 27.Okt Datenausfall
S0018 im Nov und Dez zeitweise Datenausfall
S0019 im Jän, Mai, Jun, Nov und Dez zeitweise Datenausfall
S0020 vom 15. bis 17. Jul Bauarbeiten am Gurt
S0021 am 18. und 19. Feb zeitweise Datenausfall
S0022 bis 7. Jän Datenausfall
S0023 vom 4. bis 9. Jun Datenausfall
S0024 vom 13. Okt bis 5. Nov Datenausfall
S0025 vom 11. Jun bis 20. Jul Datenausfall
S0026 vom 20. bis 28. Sep Bachabkehr
S0027 vom 20. bis 29. Sep Bachabkehr
S0028 vom 30. Jun bis 17. Jul Datenausfall
S0029 vom 28. bis 31. Dez Datenausfall
S0030 vom 14. bis 23. Feb Datenausfall
S0031 vom 27. bis 28. Okt Gurtsanierung.
S0032 vom 2. Jän bis 21. Feb Datenausfall
S0033 vom 29.Sep bis 5. Okt Bauarbeiten
S0034 am 31. Dez Beobachtungsende
S0035 ab 4. Nov Datensammler
S0036 vom 28. Aug bis 3. Okt Pegelumbau
S0037 ab 1. Apr Datensammler
S0038 am 3. und 4. Okt durch Bauarbeiten beeinflusst

S0039 von Jän bis Jul nach ergänzten Daten ermittelt
S0040 im Aug Datenausfall
S0041 im Mai, Jun, Jul, Aug nach ergänzten Daten ermittelt
S0042 von 17. Mai bis 27. Aug Profilumgestaltung
S0043 vom 27. Jän bis 12. Feb Baggerarbeiten
S0044 vom 10. Feb bis 24. Apr Profilumgestaltung
S0045 vom Okt 2004 bis Dez 2007 Abflusswerte geändert
S0046 vom Okt bis Dez 2007 Abflusswerte geändert
S0047 am 28. Jul 2006 HW geändert
S0048 am 28. Jul 2006 HQ geändert
S0049 am 26. Jun Stationsneubau
S0050 vom 1. bis 8. Okt Baggerarbeiten
S0051 1996 bis 2007 Niederwasserwerte geändert
S0052 im Feb, Apr nach ergänzten Daten ermittelt
S0053 im Jän, Feb, Mrz nach ergänzten Daten ermittelt
S0054 am 11. und 12. Sep starke Gewitter
S0055 am 27. Jun Profilarbeiten
S0056 im Mai NW durch Lawine beeinflusst
S0057 im Mai NQ durch Lawine beeinflusst
S0058 vom Jän bis 8. Mai und vom Nov bis Dez Sonde außer Betrieb
S0059 im Mai nach ergänzten Daten ermittelt
S0060 vom 1. Jän bis 11. Mrz Sonde außer Betrieb
S0061 im Mrz nach ergänzten Daten ermittelt
S0062 im Mrz und Okt nach ergänzten Daten ermittelt
S0063 Ende Mai Schmelzhochwasser
S0064 vom 7. bis 18. Jän und vom 7. Jul bis 14. Okt Datensammlerausfall
S0065 im Jän, Feb, Mrz, Apr nach ergänzten Daten ermittelt
S0066 am 23. Sep Speicherentleerung d. Speichers Gerlos/Gmünd
S0067 im Jän, Feb nach ergänzten Daten ermittelt
S0068 am 22. Feb Profilraemung
S0069 im Jän, Feb, Mrz, Nov nach ergänzten Daten ermittelt
S0070 am 3. Nov Profilarbeiten
S0071 am 1. und 11. Sep Murenabgänge am Lattenbach
S0072 am 30. Okt Kolkräumung
S0073 im Mrz und Apr NW durch Lawine beeinflusst
S0074 vom 14. Jän bis 19. Feb Bauarbeiten oberhalb des Pegels
S0075 vom 8. Okt bis 20. Nov Bauarbeiten oberhalb des Pegels
S0076 im Jän, Feb, Apr, Jun, Sep, Okt, Nov n. erg. Daten erm.
S0077 im Apr NW durch Lawine beeinflusst
S0078 im Apr NQ durch Lawine beeinflusst
S0079 im Mai HW durch Lawine beeinflusst
S0080 im Dez NW und HW durch Lawine beeinflusst
S0081 im Dez NQ und HQ durch Lawine beeinflusst
S0082 im Nov NW durch Lawine beeinflusst
S0083 im Nov NQ durch Lawine beeinflusst
S0084 im Jän, Feb, Mrz, Jun, Aug nach ergänzten Daten ermittelt
S0085 am 19. Mai Lawinenabgang am Frosnitzbach
S0086 im Apr nach ergänzten Daten ermittelt
S0087 im Jän, Feb, Mrz, Mai nach ergänzten Daten ermittelt
S0088 am 30. Jul Murenabgänge im Pustertal
S0089 am 1. Sep Murenabgänge am Villgratenbach
S0090 im Apr HW durch Lawine beeinflusst
S0091 im Apr HQ durch Lawine beeinflusst
S0092 vom 1. Jän bis 30. Apr und ab 5. Nov Pegel eingewintert
S0093 vom 18. Sep bis 31. Dez Daten nur annaehernd ermittelt
S0094 im Aug HQ aufgrund Geschiebeanteil unsicher
S0095 vom 1. bis 6. Dez Sohlschwelleneinbau
S0096 von 21. bis 22. Apr Speicherentleerung des Speichers Raggal
S0097 am 19. Nov Bauarbeiten im Gerinne
S0098 am 9. Sep prov. Sohlschwelleneinbau
S0099 am 26 Jun Kraftwerksabschaltung
S0100 vom 27. Sep bis 13. Okt Datenausfall
S0101 im Apr, Mai, Sep und Okt zeitweise Datenausfall
Z0001 Im Jän,Feb,Dez durch Eis beeinflusst
Z0002 Im Jän,Feb,Dez nach ergänzten Wasserständen ermittelt
Z0003 Im Feb,Dez nach ergänzten Wasserständen ermittelt
Z0004 Im Jän,Feb,Mrz,Dez durch Eis beeinflusst
Z0005 Im Jän,Feb,Mrz,Dez nach ergänzten Wasserständen ermittelt
Z0006 Im Dez nach ergänzten Wasserständen ermittelt
Z0007 Im Jän,Feb durch Eis beeinflusst
Z0009 Im Jän nach ergänzten Wasserständen ermittelt
Z0010 Im Dez durch Eis beeinflusst
Z0011 Im Jän,Feb nach ergänzten Wasserständen ermittelt
Z0012 Im Jän,Feb,Mrz nach ergänzten Wasserständen ermittelt
Z0013 Im Feb,Dez durch Eis beeinflusst
Z0014 Im Feb durch Eis beeinflusst
Z0015 Im Jän,Feb,Nov,Dez durch Eis beeinflusst
Z0016 Im Mrz nach ergänzten Wasserständen ermittelt
Z0017 Im Jän,Feb,Mrz,Nov,Dez durch Eis beeinflusst
Z0019 Im Jän,Feb,Mrz,Apr,Mai,Jun,Nov,Dez nach erg.Wasserständen erm.
Z0021 Im Jän,Dez nach ergänzten Wasserständen ermittelt
Z0023 Im Mai nach ergänzten Wasserständen ermittelt
Z0032 Im Okt,Dez nach ergänzten Wasserständen ermittelt
Z0035 Im Jän,Dez durch Eis beeinflusst
Z0037 Im Okt,Nov,Dez nach ergänzten Wasserständen ermittelt
Z0039 Im Feb nach ergänzten Wasserständen ermittelt
Z0041 Im Feb,Mrz durch Eis beeinflusst
Z0044 Im Jän,Feb,Mrz,Apr,Mai,Dez nach ergänzten Wasserständen erm.
Z0045 Im Jän,Feb,Nov,Dez nach ergänzten Wasserständen ermittelt
Z0050 Im Feb,Apr,Dez nach ergänzten Wasserständen ermittelt
Z0052 Im Jän,Feb,Mrz,Apr,Dez nach ergänzten Wasserständen ermittelt
Z0053 Im Feb,Mrz nach ergänzten Wasserständen ermittelt
Z0055 Im Okt,Nov nach ergänzten Wasserständen ermittelt
Z0061 Im Sep nach ergänzten Wasserständen ermittelt
Z0067 Im Aug nach ergänzten Wasserständen ermittelt
Z0083 Im Jän,Feb,Apr,Mai,Jun,Aug,Okt,Dez nach erg.Wasserständen erm.
Z0088 Im Jän,Feb,Mrz,Nov,Dez nach ergänzten Wasserständen ermittelt
Z0089 Im Jän,Feb,Mrz,Apr,Mai,Jun,Jul,Aug,Sep,Okt,Nov,Dez n.erg.W.erm.
Z0092 Im Apr,Mai nach ergänzten Wasserständen ermittelt
Z0097 Im Jän,Feb,Mrz,Apr,Jun,Dez nach ergänzten Wasserständen erm.
Z0098 Im Feb,Mrz,Apr nach ergänzten Wasserständen ermittelt
Z0099 Im Jän,Feb,Aug,Sep,Dez nach ergänzten Wasserständen ermittelt
Z0108 Im Jän,Feb,Mrz,Jun,Jul,Aug,Sep,Okt,Nov,Dez n.erg.Wasserst.erm.
Z0109 Im Jän,Feb,Mrz,Mai,Jun,Jul,Aug,Sep,Okt n.erg.Wasserständen erm.
Z0122 Im Jun,Jul,Aug,Sep,Okt,Nov,Dez nach erg.Wasserständen erm.
Z0123 Im Jän,Feb,Mrz,Apr,Mai,Jun,Jul,Okt,Nov,Dez n.erg.Wasserst.erm.
Z0130 Im Jän,Feb,Mrz,Apr,Mai,Jun,Jul,Aug,Sep,Okt,Nov,Dez WTemp.erg.
Z0137 Im Jän,Feb,Mrz durch Eis beeinflusst

Z0143 Im Jän,Feb,Apr nach ergänzten Wasserständen ermittelt
Z0144 Im Mrz,Nov nach ergänzten Wasserständen ermittelt
Z0145 Im Apr nach ergänzten Wasserständen ermittelt
Z0151 Im Jän,Feb,Mrz,Apr durch Eis beeinflusst
Z0152 Im Jän,Feb,Mrz,Apr nach ergänzten Wasserständen ermittelt
Z0154 Im Okt nach ergänzten Wasserständen ermittelt
Z0168 Im Dez Wassertemperaturen ergänzt
Z0171 Im Aug,Sep,Okt nach ergänzten Wasserständen ermittelt
Z0172 Im Jun,Jul nach ergänzten Wasserständen ermittelt
Z0178 Im Jän,Feb,Aug,Sep,Okt,Nov,Dez nach erg.Wasserständen erm.
Z0183 Im Jul,Aug nach ergänzten Wasserständen ermittelt
Z0185 Im Jän,Feb,Mrz,Apr,Nov,Dez durch Eis beeinflusst
Z0188 Im Jun nach ergänzten Wasserständen ermittelt
Z0197 Im Nov nach ergänzten Wasserständen ermittelt
Z0201 Im Sep,Dez nach ergänzten Wasserständen ermittelt
Z0205 Im Jän,Apr,Mai,Dez nach ergänzten Wasserständen ermittelt
Z0207 Im Apr,Mai,Jun,Jul,Aug,Sep,Okt nach erg.Wasserständen erm.
Z0208 Im Aug,Sep,Okt,Nov nach ergänzten Wasserständen ermittelt
Z0210 Im Feb,Mrz,Apr,Mai,Jun,Jul,Aug,Okt,Nov,Dez n.erg.Wasserst.erm.
Z0216 Im Jän,Mrz,Apr,Mai,Jun,Jul,Aug,Sep nach erg.Wasserständen erm.
Z0232 Im Jän durch Eis beeinflusst
Z0235 Im Jun,Jul,Aug nach ergänzten Wasserständen ermittelt
Z0236 Im Jän,Okt nach ergänzten Wasserständen ermittelt
Z0237 Im Nov,Dez nach ergänzten Wasserständen ermittelt
Z0242 Im Jän,Nov,Dez nach ergänzten Wasserständen ermittelt
Z0243 Im Jul,Aug,Sep,Okt,Nov,Dez nach ergänzten Wasserständen erm.
Z0244 Im Jän,Jul,Aug nach ergänzten Wasserständen ermittelt
Z0246 Im Jul nach ergänzten Wasserständen ermittelt
Z0253 Im Jän,Feb,Okt nach ergänzten Wasserständen ermittelt
Z0255 Im Jän,Feb,Dez Wassertemperaturen ergänzt
Z0256 Im Jul,Dez nach ergänzten Wasserständen ermittelt
Z0258 Im Jän trocken
Z0263 Im Jän,Feb,Sep,Okt nach ergänzten Wasserständen ermittelt
Z0264 Im Jul,Nov nach ergänzten Wasserständen ermittelt
Z0275 Im Feb,Mai,Dez nach ergänzten Wasserständen ermittelt
Z0277 Im Aug,Sep,Okt Wassertemperaturen ergänzt
Z0280 Im Jän Wassertemperaturen ergänzt
Z0281 Im Jän,Feb,Apr,Mai,Jun,Aug,Dez nach erg.Wasserständen erm.
Z0292 Im Mrz Wassertemperaturen ergänzt
Z0298 Im Sep,Okt Wassertemperaturen ergänzt
Z0312 Im Jän,Feb,Mrz,Mai,Jun,Jul,Aug,Sep,Okt,Nov,Dez n.erg.W.erm.
Z0319 Im Jän,Feb,Mrz,Apr,Mai,Jun,Jul,Aug,Sep,Okt,Nov n.erg.W.erm.
Z0321 Im Jul Wassertemperaturen ergänzt
Z0325 Im Jän,Nov nach ergänzten Wasserständen ermittelt
Z0328 Im Apr,Mai,Jun Wassertemperaturen ergänzt
Z0336 Im Mai,Sep nach ergänzten Wasserständen ermittelt
Z0341 Im Jän,Feb,Okt,Nov,Dez nach ergänzten Wasserständen ermittelt
Z0351 Im Jän,Dez Wassertemperaturen ergänzt
Z0355 Im Jän,Sep nach ergänzten Wasserständen ermittelt
Z0360 Im Jul,Nov,Dez nach ergänzten Wasserständen ermittelt
Z0366 Im Mai,Jun,Jul,Aug,Sep nach ergänzten Wasserständen ermittelt
Z0368 Im Mrz,Apr nach ergänzten Wasserständen ermittelt
Z0369 Im Jän,Feb,Aug,Sep nach ergänzten Wasserständen ermittelt
Z0375 Im Jän,Nov,Dez durch Eis beeinflusst
Z0384 Im Jän,Feb,Aug,Sep,Okt,Dez Wassertemperaturen ergänzt
Z0389 Im Mai Wassertemperaturen ergänzt
Z0397 Im Jän,Aug,Sep nach ergänzten Wasserständen ermittelt
Z0398 Im Jän,Feb,Jul,Nov,Dez nach ergänzten Wasserständen ermittelt
Z0399 Im Mrz,Apr,Nov Wassertemperaturen ergänzt
Z0412 Im Jun Wassertemperaturen ergänzt
Z0413 Im Jun,Sep nach ergänzten Wasserständen ermittelt
Z0414 Im Feb,Nov,Dez durch Eis beeinflusst
Z0421 Im Nov,Dez Wassertemperaturen ergänzt
Z0425 Im Jän,Feb,Mrz,Apr,Nov,Dez nach ergänzten Wasserständen erm.
Z0429 Im Nov,Dez durch Eis beeinflusst
Z0435 Im Jän,Feb,Mrz,Apr,Mai,Jun,Jul,Aug,Sep,Okt,Dez n.erg.W.erm.
Z0439 Im Nov Wassertemperaturen ergänzt
Z0444 Im Okt Wassertemperaturen ergänzt
Z0445 Im Feb Wassertemperaturen ergänzt
Z0447 Im Jän,Feb,Mrz,Apr,Mai,Jun,Jul,Aug,Sep,Dez n.erg.Wasserst.erm.
Z0448 Im Jän,Feb,Jul,Aug nach ergänzten Wasserständen ermittelt
Z0454 Im Jän,Feb,Mrz,Apr,Aug,Dez nach ergänzten Wasserständen erm.
Z0457 Im Jän,Feb Wassertemperaturen ergänzt
Z0460 Im Jän,Feb,Mrz,Jul nach ergänzten Wasserständen ermittelt
Z0471 Im Jän,Feb,Mrz,Jun,Jul,Aug,Sep,Okt,Nov n.erg.Wasserständen erm.
Z0473 Im Jul,Aug,Sep,Okt nach ergänzten Wasserständen ermittelt
Z0474 Im Jän,Feb,Jun,Jul,Dez nach ergänzten Wasserständen ermittelt
Z0480 Im Feb,Jun nach ergänzten Wasserständen ermittelt
Z0492 Im Jän,Feb,Mrz Wassertemperaturen ergänzt
Z0495 Im Jän,Feb,Mai,Jun,Jul,Aug,Sep,Okt,Dez n.erg.Wasserständen erm.
Z0508 Im Jän,Feb,Apr,Mai,Dez nach ergänzten Wasserständen ermittelt
Z0510 Im Jun,Dez nach ergänzten Wasserständen ermittelt
Z0512 Im Jän,Jul,Sep,Okt nach ergänzten Wasserständen ermittelt
Z0522 Im Jän,Feb,Apr,Dez nach ergänzten Wasserständen ermittelt
Z0530 Im Mai,Aug,Sep,Okt,Nov nach ergänzten Wasserständen ermittelt
Z0538 Im Feb,Sep nach ergänzten Wasserständen ermittelt
Z0539 Im Jän,Okt,Dez nach ergänzten Wasserständen ermittelt
Z0540 Im Jun,Jul,Aug,Sep nach ergänzten Wasserständen ermittelt
Z0544 Im Apr,Jun,Jul,Dez nach ergänzten Wasserständen ermittelt
Z0564 Im Apr Wassertemperaturen ergänzt
Z0575 Im Jän,Feb,Apr,Mai,Jun,Jul nach ergänzten Wasserständen erm.
Z0576 Im Jän,Feb,Mai,Jun Wassertemperaturen ergänzt
Z0580 Im Aug,Okt Wassertemperaturen ergänzt
Z0583 Im Feb,Mrz,Apr,Mai,Jun,Jul,Aug,Sep,Okt,Nov,Dez Wassertemp.erg.
Z0587 Im Jän,Feb,Apr,Nov,Dez nach ergänzten Wasserständen ermittelt
Z0590 Im Jän,Feb,Mrz,Apr,Mai,Okt,Nov,Dez nach erg.Wasserständen erm.
Z0598 Im Jän,Feb,Mrz,Aug nach ergänzten Wasserständen ermittelt
Z0601 Im Jän,Feb,Mrz,Nov Wassertemperaturen ergänzt
Z0603 Im Jän,Nov,Dez Wassertemperaturen ergänzt
Z0606 Im Jän,Jul,Aug Wassertemperaturen ergänzt
Z0612 Im Jän,Feb,Mrz,Nov,Dez Wassertemperaturen ergänzt
Z0613 Im Feb,Mrz,Apr,Mai,Jun,Jul,Aug,Sep,Okt,Nov,Dez n.erg.W.erm.
Z0618 Im Feb,Mai,Jun nach ergänzten Wasserständen ermittelt
Z0620 Im Jän,Mai Wassertemperaturen ergänzt
Z0623 Im Jän,Feb,Nov,Dez Wassertemperaturen ergänzt
Z0630 Im Jul,Aug Wassertemperaturen ergänzt
Z0634 Im Feb,Jul nach ergänzten Wasserständen ermittelt
Z0644 Im Jul,Aug,Sep Wassertemperaturen ergänzt

Z0651 Im Jän,Feb,Mrz,Mai,Jun nach ergänzten Wasserständen ermittelt
Z0659 Im Jän,Feb,Jul,Aug,Sep,Okt,Nov,Dez nach erg.Wasserständen erm.
Z0677 Im Jän,Feb,Sep,Okt,Nov,Dez nach ergänzten Wasserständen erm.
Z0678 Im Jän,Feb,Mrz,Apr Wassertemperaturen ergänzt
Z0689 Im Mai,Jun,Jul,Aug nach ergänzten Wasserständen ermittelt
Z0694 Im Jul,Aug,Sep,Nov,Dez nach ergänzten Wasserständen ermittelt
Z0700 Im Jän,Sep,Okt,Nov,Dez nach ergänzten Wasserständen ermittelt
Z0709 Im Jän,Feb,Mrz,Apr,Mai,Jun nach ergänzten Wasserständen erm.
Z0711 Im Jän,Apr,Mai,Jun,Jul,Aug,Sep,Okt,Nov,Dez n.erg.Wasserst.erm.
Z0716 Im Mai,Okt,Nov,Dez nach ergänzten Wasserständen ermittelt
Z0718 Im Jän,Feb,Mrz,Apr,Mai,Jun,Jul nach erg.Wasserständen erm.
Z0737 Im Jän,Feb,Mrz,Mai,Jun,Aug,Sep,Okt,Nov,Dez n.erg.Wasserst.erm.
Z0750 Im Jän,Feb,Mrz,Apr,Mai,Aug,Sep,Nov,Dez n.erg.Wasserständen erm.
Z0762 Im Mrz,Apr,Mai,Jun,Jul nach ergänzten Wasserständen ermittelt
Z0770 Im Sep,Okt,Nov,Dez Wassertemperaturen ergänzt
Z0773 Im Jän,Feb,Mrz,Apr,Mai,Jun,Aug,Sep,Okt,Nov,Dez Wassertemp.erg.
Z0774 Im Jän,Jul,Aug,Sep,Okt,Dez nach ergänzten Wasserständen erm.
Z0777 Im Jän,Apr,Mai,Jun,Dez nach ergänzten Wasserständen ermittelt
Z0786 Im Okt,Nov,Dez Wassertemperaturen ergänzt
Z0790 Im Jän,Feb,Mrz,Apr,Jul,Okt,Nov nach erg.Wasserständen erm.
Z0793 Im Sep,Dez Wassertemperaturen ergänzt
Z0810 Im Jän,Feb,Mrz,Apr,Sep,Okt,Nov,Dez nach erg.Wasserständen erm.
Z0815 Im Feb,Mrz,Nov,Dez Wassertemperaturen ergänzt
Z0822 Im Sep,Nov nach ergänzten Wasserständen ermittelt
Z0835 Im Jän,Feb,Mrz,Apr,Mai,Jun,Jul,Aug nach erg.Wasserständen erm.
Z0866 Im Jän,Feb,Mrz,Apr,Mai,Jun,Jul,Aug,Sep,Okt Wassertemp.erg.
Z0871 Im Feb,Nov,Dez Wassertemperaturen ergänzt
Z0874 Im Mai,Jun,Nov nach ergänzten Wasserständen ermittelt
Z0877 Im Apr,Mai,Aug,Sep nach ergänzten Wasserständen ermittelt
Z0880 Im Jun,Aug,Sep,Okt,Nov,Dez nach ergänzten Wasserständen erm.
Z0881 Im Jän,Feb,Mrz,Apr,Mai,Jun,Jul,Aug,Sep,Okt n.erg.Wasserst.erm.
Z0898 Im Aug,Sep Wassertemperaturen ergänzt
Z0905 Im Jun,Jul,Okt Wassertemperaturen ergänzt
Z0912 Im Apr,Jul,Okt,Nov nach ergänzten Wasserständen ermittelt
Z0933 Im Mrz,Apr Wassertemperaturen ergänzt
Z0942 Im Apr,Mai Wassertemperaturen ergänzt
Z0944 Im Jän,Feb,Apr,Mai,Jun,Jul,Aug,Okt,Nov,Dez n.erg.Wasserst.erm.
Z0948 Im Aug,Dez nach ergänzten Wasserständen ermittelt
Z0969 Im Jän,Mrz,Aug,Sep,Okt,Nov,Dez nach erg.Wasserständen erm.
Z0973 Im Jän,Feb,Mai,Jun,Jul,Aug,Sep,Okt,Nov,Dez n.erg.Wasserst.erm.
Z0985 Im Mrz,Apr,Mai Wassertemperaturen ergänzt
Z0998 Im Jul,Okt nach ergänzten Wasserständen ermittelt
Z1026 Im Jän,Apr,Mai,Jun,Jul,Aug,Sep,Nov,Dez n.erg.Wasserständen erm.
Z1030 Im Jän,Feb,Mrz,Apr,Mai,Jun,Jul,Sep,Okt,Nov n.erg.Wasserst.erm.
Z1033 Im Jän,Feb,Mrz,Apr,Mai,Jun,Jul,Aug,Sep,Okt,Nov Wassertemp.erg.
Z1037 Im Jän,Feb,Jun,Jul,Aug,Sep,Okt,Nov,Dez n.erg.Wasserständen erm.
Z1073 Im Jän,Feb,Mai,Jun,Jul,Aug,Sep,Okt,Nov,Dez Wassertemp.erg.
Z1086 Im Jun,Jul,Aug Wassertemperaturen ergänzt
Z1088 Im Aug,Okt nach ergänzten Wasserständen ermittelt
Z1168 Im Mai,Jun,Jul,Aug,Nov,Dez nach ergänzten Wasserständen erm.
Z1190 Im Jän,Feb,Mrz,Apr,Jul,Aug,Sep,Okt,Nov,Dez n.erg.Wasserst.erm.
Z1191 Im Jän,Sep,Okt Wassertemperaturen ergänzt
Z1195 Im Jän,Jun,Aug,Sep nach ergänzten Wasserständen ermittelt
Z1225 Im Jän,Feb,Jun,Jul,Aug nach ergänzten Wasserständen ermittelt
Z1233 Im Mrz,Apr,Okt nach ergänzten Wasserständen ermittelt
Z1239 Im Mrz,Mai Wassertemperaturen ergänzt
Z1249 Im Feb,Mrz,Apr,Dez nach ergänzten Wasserständen ermittelt
Z1273 Im Jän,Feb,Mrz,Apr,Mai,Jun,Jul,Aug,Sep,Nov n.erg.Wasserst.erm.
Z1309 Im Apr,Jul Wassertemperaturen ergänzt
Z1313 Im Jän,Feb,Mrz,Okt nach ergänzten Wasserständen ermittelt
Z1336 Im Jän,Feb,Jul,Aug,Sep,Okt,Dez nach erg.Wasserständen erm.
Z1367 Im Jul,Aug,Sep,Okt,Dez nach ergänzten Wasserständen ermittelt
Z1371 Im Jän,Feb,Apr,Jun,Sep,Nov,Dez nach erg.Wasserständen erm.
Z1372 Im Jän,Mai,Dez nach ergänzten Wasserständen ermittelt
Z1385 Im Mai,Jun,Aug nach ergänzten Wasserständen ermittelt
Z1389 Im Jän,Feb,Mrz,Apr,Aug,Nov,Dez nach erg.Wasserständen erm.
Z1393 Im Mrz,Mai,Jul,Sep,Okt,Nov nach ergänzten Wasserständen erm.
Z1404 Im Jän,Feb,Mrz,Apr,Jun,Jul,Aug,Sep,Dez n.erg.Wasserständen erm.
Z1432 Im Mai,Sep,Nov nach ergänzten Wasserständen ermittelt
Z1435 Im Jän,Feb,Mrz,Apr,Jul,Sep,Okt,Nov,Dez n.erg.Wasserständen erm.
Z1463 Im Feb,Mrz,Apr,Mai,Jun,Jul nach ergänzten Wasserständen erm.
Z1489 Im Jun,Nov,Dez nach ergänzten Wasserständen ermittelt
Z1507 Im Jul,Sep,Okt,Nov nach ergänzten Wasserständen ermittelt
Z1512 Im Jän,Okt,Nov,Dez Wassertemperaturen ergänzt
Z1521 Im Apr,Jun,Jul,Okt,Nov nach ergänzten Wasserständen ermittelt
Z1561 Im Jän,Feb,Mrz,Mai,Jul,Aug,Sep,Okt,Nov,Dez n.erg.Wasserst.erm.
Z1585 Im Jän,Feb,Nov Wassertemperaturen ergänzt
Z1605 Im Nov durch Eis beeinflusst
Z1611 Im Aug,Nov Wassertemperaturen ergänzt
Z1620 Im Jän,Feb,Mrz,Mai,Aug,Sep,Okt,Nov,Dez n.erg.Wasserständen erm.
Z1636 Im Jän,Feb,Mrz,Apr,Mai,Jul,Aug,Nov,Dez n.erg.Wasserständen erm.
Z1651 Im Jän,Feb,Apr,Mai,Jun,Jul,Okt,Nov,Dez n.erg.Wasserständen erm.
Z1656 Im Jän,Feb,Mrz,Apr,Jul,Okt,Dez nach erg.Wasserständen erm.
Z1675 Im Mrz,Sep,Okt,Nov,Dez nach ergänzten Wasserständen ermittelt
Z1679 Im Jun,Jul,Nov nach ergänzten Wasserständen ermittelt
Z1682 Im Jän,Feb,Mai,Nov,Dez nach ergänzten Wasserständen ermittelt
Z1730 Im Apr,Mai,Jun,Jul,Sep,Okt Wassertemperaturen ergänzt
Z1761 Im Jul,Okt Wassertemperaturen ergänzt
Z1767 Im Mrz,Apr,Jun,Jul,Aug,Sep,Okt,Nov,Dez n.erg.Wasserständen erm.
Z1774 Im Jän,Feb,Mrz,Jun,Jul,Sep,Okt,Nov,Dez n.erg.Wasserständen erm.
Z1791 Im Jän,Sep Wassertemperaturen ergänzt
Z1802 Im Jän,Mai,Jun,Aug Wassertemperaturen ergänzt
Z1840 Im Jän,Feb,Mrz,Apr,Mai,Aug,Sep,Okt,Nov,Dez n.erg.Wasserst.erm.
Z1847 Im Apr,Okt,Dez nach ergänzten Wasserständen ermittelt
Z1906 Im Jän,Jun,Jul,Aug,Dez nach ergänzten Wasserständen ermittelt
Z1944 Im Jän,Mai,Jun,Jul,Aug,Sep nach ergänzten Wasserständen erm.
Z1983 Im Jul,Nov,Dez Wassertemperaturen ergänzt
Z1986 Im Jän,Apr,Jun,Jul,Okt,Nov,Dez nach erg.Wasserständen erm.
Z2001 Im Sep,Nov,Dez Wassertemperaturen ergänzt
Z2004 Im Jun,Jul,Aug,Nov nach ergänzten Wasserständen ermittelt
Z2006 Im Jän,Feb,Mai,Okt Wassertemperaturen ergänzt
Z2008 Im Jän,Feb,Mrz,Apr,Mai,Jul,Aug,Sep,Okt Wassertemperaturen erg.
Z2012 Im Feb,Jul,Dez nach ergänzten Wasserständen ermittelt
Z2013 Im Jän,Mrz,Apr,Jun,Jul,Aug nach ergänzten Wasserständen erm.
Z2019 Im Jän,Feb,Mrz,Apr,Jul,Aug,Sep,Okt,Dez Wassertemperaturen erg.
Z2020 Im Apr,Mai,Jun,Jul,Aug,Okt,Nov,Dez nach erg.Wasserständen erm.
Z2021 Im Mrz,Apr,Mai,Jul,Aug,Sep,Nov,Dez Wassertemperaturen ergänzt
Z2022 Im Feb,Jun,Jul,Aug,Sep,Okt,Nov,Dez nach erg.Wasserständen erm.

Z2023 Im Jän,Feb,Apr,Jul,Dez nach ergänzten Wasserständen ermittelt
Z2025 Im Jän,Feb,Jun,Okt,Dez nach ergänzten Wasserständen ermittelt
Z2026 Im Jän,Feb,Mrz,Apr,Nov nach ergänzten Wasserständen ermittelt
Z2027 Im Jun,Sep,Okt Wassertemperaturen ergänzt
Z2028 Im Jän,Aug,Sep Wassertemperaturen ergänzt
Z2029 Im Mrz,Apr,Mai,Jun,Jul Wassertemperaturen ergänzt
Z2030 Im Jän,Jun,Okt,Nov nach ergänzten Wasserständen ermittelt
Z2031 Im Feb,Okt Wassertemperaturen ergänzt
Z2032 Im Apr,Mai,Jun,Aug,Nov nach ergänzten Wasserständen ermittelt
Z2033 Im Apr,Mai,Aug Wassertemperaturen ergänzt
Z2034 Im Mrz,Sep,Okt Wassertemperaturen ergänzt
Z2035 Im Mrz,Jun,Jul,Aug,Sep,Okt nach ergänzten Wasserständen erm.
Z2037 Im Feb,Mrz,Apr,Mai,Jul Wassertemperaturen ergänzt
Z2038 Im Jän,Feb,Mrz,Apr,Mai,Jul,Aug,Sep,Nov,Dez n.erg.Wasserst.erm.
Z2043 Im Feb,Mrz,Apr,Jul,Sep Wassertemperaturen ergänzt
Z2048 Im Jän,Feb,Mrz,Apr,Nov Wassertemperaturen ergänzt
Z2050 Im Jän,Feb,Mrz,Jun,Jul,Aug,Nov,Dez Wassertemperaturen ergänzt
Z2051 Im Feb,Mrz,Jul,Aug nach ergänzten Wasserständen ermittelt
Z2052 Im Mrz,Apr,Mai,Jun,Jul,Sep Wassertemperaturen ergänzt
Z2053 Im Jän,Apr,Mai,Jun,Jul,Aug nach ergänzten Wasserständen erm.
Z2054 Im Jän,Apr,Jul,Aug,Sep,Okt,Nov,Dez nach erg.Wasserständen erm.
Z2058 Im Feb,Mrz,Apr,Mai,Jun,Jul,Aug Wassertemperaturen ergänzt
Z2060 Im Feb,Sep,Okt,Nov,Dez trocken
Z2061 Im Feb,Mrz,Apr,Mai,Jun,Okt,Nov,Dez trocken
Z2062 Im Jän,Feb,Mrz,Apr,Mai,Jun,Okt,Nov,Dez trocken
Z2064 Im Jän,Feb,Mrz,Mai,Jun,Jul nach ergänzten Wasserständen erm.
Z2065 Im Jul,Sep,Dez nach ergänzten Wasserständen ermittelt
Z2066 Im Mrz,Apr,Jun,Okt,Nov,Dez nach ergänzten Wasserständen erm.
Z2068 Im Jän,Apr,Jul,Okt,Nov,Dez nach ergänzten Wasserständen erm.
Z2069 Im Jän,Feb,Mrz,Apr,Mai,Jun,Sep,Okt nach erg.Wasserständen erm.
Z2070 Im Jän,Mrz,Apr,Mai,Jul,Dez nach ergänzten Wasserständen erm.
Z2071 Im Feb,Mrz,Apr,Nov,Dez Wassertemperaturen ergänzt
Z2073 Im Jän,Mrz,Apr,Jun,Jul,Aug,Dez nach erg.Wasserständen erm.
Z2074 Im Feb,Mai,Jun,Jul,Aug,Okt nach ergänzten Wasserständen erm.
Z2075 Im Jul,Aug,Nov nach ergänzten Wasserständen ermittelt
Z2076 Im Feb,Jul,Aug,Okt,Dez nach ergänzten Wasserständen ermittelt
Z2077 Im Jän,Feb,Mai,Jun,Aug,Sep,Okt,Nov nach erg.Wasserständen erm.
Z2078 Im Jän,Apr,Mai,Aug,Sep,Dez nach ergänzten Wasserständen erm.
Z2079 Im Jän,Mrz,Apr,Mai,Jun,Aug,Dez nach erg.Wasserständen erm.
Z2080 Im Mrz,Apr,Mai,Jun,Jul,Aug,Nov,Dez Wassertemperaturen ergänzt
Z2081 Im Feb,Mrz,Apr,Mai,Jun,Jul,Dez nach erg.Wasserständen erm.
Z2084 Im Jän,Mrz,Apr,Mai,Jun,Sep,Dez nach erg.Wasserständen erm.
Z2085 Im Feb,Mrz,Apr,Mai,Jun,Jul,Okt nach erg.Wasserständen erm.
Z2087 Im Jän,Feb,Jun,Aug,Sep,Dez nach ergänzten Wasserständen erm.
Z2089 Im Jän,Mrz,Sep,Okt,Dez nach ergänzten Wasserständen ermittelt
Z2090 Im Mai,Jun,Nov,Dez nach ergänzten Wasserständen ermittelt
Z2091 Im Jän,Jun,Aug,Sep,Okt,Nov,Dez Wassertemperaturen ergänzt
Z2092 Im Feb,Jul,Okt,Dez Wassertemperaturen ergänzt
Z2093 Im Jän,Apr,Mai,Jul,Okt,Nov,Dez nach erg.Wasserständen erm.
Z2094 Im Mai,Jul,Aug,Nov,Dez nach ergänzten Wasserständen ermittelt
Z2095 Im Jän,Feb,Apr,Aug,Okt Wassertemperaturen ergänzt
Z2096 Im Jän,Mai,Nov,Dez nach ergänzten Wasserständen ermittelt
Z2098 Im Jän,Feb,Mrz,Apr,Mai,Jun,Sep,Okt,Nov,Dez Wassertemp.erg.
Z2101 Im Feb,Apr,Mai,Jun,Jul,Sep,Okt,Dez nach erg.Wasserständen erm.
Z2102 Im Jän,Feb,Apr,Mai,Jun,Jul,Sep,Okt nach erg.Wasserständen erm.
Z2104 Im Mrz,Apr,Sep,Nov nach ergänzten Wasserständen ermittelt
Z2105 Im Jän,Feb,Mrz,Mai,Sep,Okt,Dez nach erg.Wasserständen erm.
Z2106 Im Jän,Mai,Jun,Sep nach ergänzten Wasserständen ermittelt
Z2107 Im Jun,Aug,Dez nach ergänzten Wasserständen ermittelt
Z2108 Im Jän,Mrz,Mai,Jun,Jul,Sep,Nov,Dez nach erg.Wasserständen erm.
Z2109 Im Jän,Feb,Mrz,Apr,Mai,Jul,Okt,Nov,Dez n.erg.Wasserständen erm.
Z2110 Im Jän,Feb,Mrz,Apr,Mai,Jun,Aug,Okt,Nov,Dez n.erg.Wasserst.erm.
Z2112 Im Jun,Jul,Sep Wassertemperaturen ergänzt
Z2113 Im Jän,Feb,Jun,Jul,Sep,Nov,Dez nach erg.Wasserständen erm.
Z2114 Im Feb,Mai,Jun,Jul,Aug,Sep,Dez nach erg.Wasserständen erm.
Z2116 Im Jän,Sep,Nov nach ergänzten Wasserständen ermittelt
Z2118 Im Apr,Jun,Jul,Aug,Sep,Okt,Nov,Dez Wassertemperaturen ergänzt
Z2119 Im Mrz,Apr,Aug,Dez Wassertemperaturen ergänzt
Z2120 Im Jän,Mrz,Mai,Jun,Jul,Aug,Sep,Dez Wassertemperaturen ergänzt
Z2121 Im Mrz,Mai,Jun,Jul,Dez Wassertemperaturen ergänzt
Z2123 Im Jän,Feb,Mrz,Sep,Dez Wassertemperaturen ergänzt
Z2124 Im Jän,Apr,Mai,Jun,Jul,Dez Wassertemperaturen ergänzt
Z2125 Im Jän,Feb,Mrz,Apr,Mai,Jun,Okt,Nov,Dez Wassertemperaturen erg.
Z2126 Im Jän,Feb,Apr,Jul,Aug,Sep,Okt,Dez nach erg.Wasserständen erm.
Z2128 Im Jän,Feb,Mrz,Apr,Mai,Jun,Nov Wassertemperaturen ergänzt
Z2129 Im Jän,Feb,Jul,Aug,Nov nach ergänzten Wasserständen ermittelt
Z2130 Im Apr,Mai,Jun,Sep,Okt,Nov,Dez Wassertemperaturen ergänzt
Z2131 Im Jän,Feb,Jun,Aug,Sep,Okt,Nov,Dez nach erg.Wasserständen erm.

Alphabetisches Verzeichnis der Pegel und Wassertemperaturmessstellen mit Gewässern

Die Zahl ohne Klammer verweist auf die entsprechende Seite im hydrographischen Verzeichnis, die eingeklammerte Zahl gibt die laufende Nummer der Messstelle an.

- A -

3 (175) Abtenau Au
Schwarzbach
3 (208) Ach
Salzach
6 (488) Achau
Aubachkünette
3 (249) Achleiten
Donau
5 (368) Admont (Enns)
Enns
3 (182) Adnet
Almbach
5 (361) Aich
Enns
5 (364) Aigen im Ennstal-Ketten
Gulling
7 (518) Alberndorf
Mährische Thaya
3 (246) Alfersham
Pfudabach
2 (142) Almdorf
Fieberbrunner Ache
4 (332) Almsee
Almsee
7 (523) Alt-Prerau
Thaya
1 (23) Altach (Zippersfeld)
Gillbach
4 (284) Altaussee (Augstbach)
Augstbach
4 (282) Altaussee (Seeklause)
Altausseer See
4 (283) Altaussee (Traun)
Altausseer Traun
5 (355) Altenmarkt im Pongau
Enns
3 (230) Altheim
Mühlheimer Ache
8 (611) Altschlaining
Tauchenbach
1 (12) Amerlügen
Sämina
9 (718) Amlach
Drau
8 (602) Anger
Feistritz
7 (530) Angern an der March
March
3 (245) Angsüß
Pfudabach
7 (582) Apetlon Staatsgrenzpunkt (A79)
Neusiedler See
4 (281) Archkogl
Traun
9 (681) Arnbach
Drau
8 (652) Arndorf
Lamingbach
7 (584) Arzberg (Moderbach)
Moderbach
7 (585) Arzberg (Raab)
Raab
4 (280) Asberg
Großer Haselbach
4 (260) Aschach an der Donau (Agentie)
Donau
7 (543) Aspang Markt
Schopfgraben
7 (544) Aspang-Höll
Großer Pestingbach
7 (527) Asparn an der Zaya
Zaya
6 (469) Atzenbrugg (Bundesstraßenbrücke)
Perschling
1 (29) Au
Bregenzerach
4 (335) Au (Mittlere Au)
Laudach
4 (339) Au bei der Traun
Welser Mühlbach
3 (205) Au-St.Georgen bei Salzburg
Moosache
4 (327) Aurachkirchen
Aurach
9 (683) Ausservillgraten
Winkeltalbach

- B -

6 (508) Bad Deutsch Altenburg (Bauleitung)
Donau
7 (548) Bad Erlach
Pitten
7 (551) Bad Fischau (Thermalbad)
Warme Fischa
4 (291) Bad Goisern
Stambach
2 (167) Bad Hofgastein
Gasteiner Ache
4 (296) Bad Ischl (Giselabrücke)
Ischl
4 (292) Bad Ischl (Maxquelle)
Traun
4 (274) Bad Mühllacken
Pesenbach
7 (531) Bad Pirawarth
Weidenbach
4 (272) Bad Schallerbach
Trattnach
9 (762) Bad St.Leonhard
Lavant
6 (467) Bärndorf
Donau
1 (1) Bangs
Rhein
3 (232) Bauerding
Lochbach
4 (342) Baumgarting
Grünbach
7 (524) Bernhardsthal (Staatsgrenzpunkt IX)
Thaya
1 (33) Bersbuch
Bregenzerach
1 (11) Beschling
Ill
1 (62) Biberwier (Seepegel)
Blindsee
8 (615) Bocksdorf
Strem
2 (165) Böckstein
Naßfelder Bach
2 (166) Böckstein (Summenpegel)
Naßfelder Bach m.Werksk.
6 (468) Böheimkirchen
Perschling
1 (17) Brederis
Ehbach
1 (41) Bregenz (Hafen)
Bodensee
7 (574) Breitenbrunn (Schilfzone)
Neusiedler See
7 (575) Breitenbrunn (Seebad)
Neusiedler See
9 (749) Breitenstein
Wimitz
2 (119) Brixlegg
Inn
2 (161) Bruck (Fuscher Ache)
Fuscher Ache
2 (159) Bruck (Salzach)
Salzach
8 (653) Bruck an der Mur unter Mürz
Mur
2 (126) Bruckhäusl
Brixentaler Ache
9 (745) Brückl
Görtschitz
9 (692) Brühl
Isel
2 (87) Brunau
Ötztaler Ache
2 (162) Bucheben
Hüttwinkelache
1 (8) Bürs (Brücke L82)
Alvier
8 (613) Burg
Pinka

- C -

6 (487) Cholerakapelle
Schwechat

- D -

5 (396) Dandelmühle
Paltenbach
3 (234) Danner
Antiesen
7 (559) Deutsch Brodersdorf (Straßenbrücke)
Leitha
7 (560) Deutsch Haslau
Leitha
7 (562) Deutsch-Jahrndorf (Albrechtmühle)
Kleine Leitha
7 (535) Deutsch-Jahrndorf (Neurießäcker)
Wiesgraben
8 (655) Deutschfeistritz
Ubelbach
7 (583) Deutschkreutz
Goldbach
2 (164) Dienten
Dientenbach
3 (247) Diersbach
Diersbach
5 (382) Dietlgut
Steyr
8 (600) Dobersdorf
Lafnitz
9 (714) Döbriach
Rieger Bach
9 (708) Drauhofen
Drau
4 (319) Dürnau
Ager
7 (529) Dürnkrut (Fluss-km 44,33)
March

- E -

2 (116) EW-Gmünd
Gerlosbach
4 (349) Ebelsberg
Traun
4 (299) Ebensee
Traun
4 (302) Ebensee (Landungssteg)
Traunsee
4 (301) Ebensee (Unterlangbath)
Langbathbach
8 (649) Edelsdorf
Stanzbach
4 (262) Edtmühle
Faule Aschach
9 (682) Eggeberg
Villgratenbach
6 (514) Ehrendorf
Lainsitz
1 (63) Ehrwald (Viadukt)
Loisach
2 (128) Einlaufbauwerk
Hintersteiner See
3 (215) Elexlochen
Berndorfer Bach
6 (446) Elsarn
Spitzer Bach
8 (605) Eltendorf (Hackenwiesen)
Lafnitz
6 (511) Engelhartstetten
Rußbach
3 (250) Engelhartszell
Donau
5 (350) Engerwitzdorf
Große Gusen
1 (20) Enz
Dornbirnerach
8 (640) Eppenstein
Granitzenbach
5 (430) Erlaufboden (EVN)
Große Erlauf
3 (207) Ettenau
Salzach

- F -

9 (732) Faak (Bundessportheim)
Faaker See
6 (490) Fahrafeld
Triesting
9 (731) Federaun
Gail
7 (545) Feistritz am Wechsel
Feistritz
7 (591) Feldbach
Raab
2 (160) Ferleiten
Fuscher Ache
6 (505) Fischamend (Rohrbrücke)
Fischa
6 (494) Fischamend (Sporthafen)
Donau
4 (329) Fischerau
Ager
9 (765) Fischering
Lavant
5 (354) Flachau
Enns
9 (704) Flattach
Möll
7 (589) Flöcking
Rabnitzbach
8 (680) Fluttendorf
Gnasbach
5 (358) Forstau
Forstaubach
4 (273) Fraham
Innbach
1 (13) Frastanz
Ill
6 (465) Frauenhofen
Taffa
8 (670) Frauental (Laßnitz)
Laßnitz
8 (671) Frauental (Wildbach)
Wildbach
5 (404) Freistadt (Hafnerzeile)
Feldaist
3 (219) Friedburg
Schwemmbach
4 (334) Friedlmühle
Alm
8 (656) Friesach
Mur
8 (654) Frohnleiten
Mur
2 (103) Fulpmes
Ruetz
2 (83) Fundusalm
Fundusbach
3 (225) Furth (Bundesstraße)
Schwemmbach
6 (450) Furth (Göttweig)
Fladnitz
3 (226) Furth (Ort)
Schalchener Brunnbach
3 (256) Furtmühle
Große Mühl
4 (309) Fuschl
Fuschlsee

- G -

1 (71) Galtür-Au
Trisanna
6 (432) Gaming
Gamingbach
1 (3) Gargellen
Suggadinbach

1 (10) Garsella
Lutz
1 (2) Gaschurn (VIW)
Ill
7 (561) Gattendorf (Schleuse)
Kleine Leitha
1 (67) Gepatschalm
Fagge
8 (664) Gerbersdorf
Stiefing
8 (633) Gestüthof
Mur
1 (14) Gisingen
Ill
8 (667) Gleinstätten
Sulm
7 (539) Gloggnitz (Adlerbrücke)
Schwarza
9 (710) Gmünd-OWF
Lieser
4 (303) Gmunden (Esplanade)
Traunsee
3 (178) Golling
Salzach
7 (577) Gols
Golser Kanal
4 (297) Grabenbachbrücke
Rettenbach
9 (738) Grades
Metnitz
1 (54) Grän (Seepegel)
Haldensee-Ausfluß
6 (501) Gramatneusiedl
Jesuitenbach
8 (657) Graz
Mur
8 (658) Graz m. MK
Mur mit Mühlkanal
6 (474) Greifenstein
Donau
5 (426) Greimpersdorf
Ybbs
5 (415) Grein (Schiffsstation)
Donau
9 (709) Gries
Lieser
2 (95) Gries am Brenner (Seepegel)
Brennersee
2 (97) Gries am Brenner (mit UW-Kanal)
Obernberger Seebach
4 (271) Grieskirchen
Trattnach
1 (48) Grießau
Lech
2 (170) Großarl
Großarler Ache
5 (379) Große Klause
Reichramingbach
6 (445) Großsierning
Sierningbach
4 (333) Grünau
Alm
5 (370) Gstatterboden
Enns
8 (669) Gündorf
Saggaubach
8 (617) Güssing (Kulturzentrum)
Strem
9 (739) Guldendorf
Olsabach
9 (758) Gumisch
Gurk
6 (496) Gutenstein (Kirche)
Piesting
5 (372) Gußwerk
Salza

- H -

4 (268) HWR-Becken Leithen (Ausfluß)
Trattnach
2 (151) Habach
Habach
4 (337) Hafeld
Traun
3 (237) Haging
Antiesen
5 (413) Haid
Naarn
2 (154) Haidbach
Felber Ache
6 (509) Hainburg an der Donau
Donau
2 (105) Hall-West
Inn
8 (641) Hammerjäger
Ingeringbach
8 (594) Hammerkastell
Lafnitz
8 (612) Hannersdorf
Tauchenbach
8 (650) Hansenhütte
Thörlbach
1 (27) Hard
Bodensee
7 (520) Hardegg
Thaya
2 (118) Hart im Zillertal
Ziller
3 (257) Hartmannsdorf
Steinerne Mühl
6 (455) Haxenmühle
Halbach
8 (618) Heiligenbrunn
Strem
6 (492) Hennersdorf
Petersbach
5 (371) Hieflau
Erzbach
9 (686) Hinterbichl
Isel
9 (687) Hinterbichl (Mühle, mit UW-Kanal)
Islitz
5 (365) Hintersteineralm
Hintersteinerbach
5 (385) Hinterstoder
Steyr
5 (383) Hinterstoder (Weißenbach)
Weißenbach
9 (740) Hirt
Metnitz
6 (491) Hirtenberg
Triesting
1 (37) Hittisau (VKW)
Bolgenach
8 (662) Hitzendorf
Liebochbach
3 (218) Hocheck (Forsthaus)
Schwemmbach
2 (125) Hörbrunn
Kelchsauer Ache
8 (668) Hörmsdorf
Saggaubach
4 (344) Hörsching (Ort)
Hörschinger Bach
6 (441) Hörsdorf
Mank
4 (310) Hof bei Salzburg
Fuschler (Griesler) Ache
6 (444) Hofstetten (Bad)
Pielach
7 (526) Hohenau an der March (Fluss-km 66,92)
March
6 (515) Hoheneich
Braunaubach
1 (24) Hohenems
Emsbach
1 (22) Hoher Steg
Dornbirnerach
6 (475) Hollenstein
Schmida
4 (343) Holzermühle
Sipbach
3 (203) Holzöster
Holzöstersee
9 (693) Hopfgarten i. Def.-Zwenewald
Schwarzach
1 (28) Hopfreben
Bregenzerach
1 (82) Huben
Ötztaler Ache
9 (744) Hüttenberg
Görtschitz

- I -

7 (579) Illmitz (Biologische Station)
Neusiedler See
6 (449) Imbach
Krems
1 (76) Imst (Bahnhof)
Inn
2 (93) In der Au
Melach
5 (397) Innerbreitenau
Krumme Steyrling
9 (689) Innergschlöß
Gschlößbach
2 (94) Innsbruck (oberh. Sill)
Inn
2 (104) Innsbruck-Reichenau
Sill
5 (363) Irdning
Donnersbach (Irdningbach
5 (417) Isperdorf
Isper
3 (186) Itzling
Alterbach

- J -

5 (381) Jägerberg
Enns
4 (300) Jagdschloß Langbathsee
Vorderer Langbathsee
3 (227) Jahrsdorf
Mattig
2 (108) Jenbach-Rotholz
Inn

- K -

1 (36) Kälberweide
Leckenbach
4 (285) Kainisch
Odenseetraun
2 (130) Kaiserwerk
Weißache
1 (65) Kajetansbrücke
Inn
6 (462) Kaltenbrunn
Purzelkamp
4 (317) Kammer
Attersee
8 (643) Kammern im Liesingtal
Liesingbach
8 (651) Kapfenberg-Diemlach
Mürz
2 (157) Kaprun
Kapruner Ache
8 (634) Katsch
Katschbach
7 (556) Katzelsdorf (EVN)
Katzelsdorfer Werkskanal
9 (760) Kaunz
Wölfnitzbach
2 (148) Kees
Obersulzbach
5 (405) Kefermarkt
Feldaist
8 (632) Kendlbruck
Mur
6 (485) Kennedybrücke
Wien
1 (40) Kennelbach
Bregenzerach
9 (752) Keutschach (See)
Keutschacher See
5 (431) Kienberg (Neuhaus)
Große Erlauf
6 (447) Kienstock
Donau
8 (648) Kindthal
Mürz
2 (138) Kirchberg i.T.
Aschauer Ache
2 (127) Kirchbichl - Bichlwang
Inn
4 (345) Kirchdorf an der Krems
Krems
8 (619) Kirchschlag in der Buckl.Welt
Zöbernbach
2 (137) Kitzbühel (Bahnhofsbrücke)
Kitzbüheler Ache
2 (139) Kitzbühel (Seepegel)
Schwarzsee
1 (60) Klamm
Leutascher Ache
5 (395) Klaus an der Pyhrnbahn
Steyr
6 (486) Klausenleopoldsdorf
Schwechat
2 (109) Klaushof (Brücke)
Ziller
6 (504) Klein-Neusiedl
Fischa-Werkskanal
1 (7) Klösterle (OBB)
Alfenz
6 (478) Klosterneuburg (Prägarten)
Weidlingbach
2 (91) Kniepiß
Melach
5 (386) Kniewas
Steyr
4 (264) Knotzberg
Leitenbach
3 (252) Koblmühle
Kleine Mühl
5 (411) Königswiesen (Ort)
Große Naarn
2 (144) Kössen-Hütte
Großache
2 (92) Koflerkreuz
Zirmbach
9 (706) Kolbnitz a. d. Tauernbahn AHP
Möll
3 (223) Kolming
Schwemmbach
3 (224) Kolming (Pfannenschmiede)
Schwemmbach
6 (477) Korneuburg
Donau
4 (348) Kremsdorf
Krems
4 (346) Kremsmünster (Ort)
Krems
5 (425) Krenstetten
Urlbach
2 (172) Kreuzbergmauth
Fritzbach
2 (102) Krössbach
Ruetz
4 (265) Kropfmühle
Aschach
9 (766) Krottendorf
Lavant
1 (38) Krumbach-Zwing
Weißach
3 (180) Kuchl
Weißenbach
2 (86) Kühtai
Längentalbach
2 (131) Kufstein (Bahnhofsbrücke)
Inn
2 (132) Kufstein (ÖBK)
Sparchenbach

- L -

6 (440) Lachau
Melk
4 (287) Lahn
Hallstätter See
6 (437) Laimbach
Laimbach
3 (214) Laimhausmühle
Mattig
4 (330) Lambach (Traunbrücke)
Traun
1 (73) Landeck-Bruggen
Sanna
1 (74) Landeck-Perjen
Inn
1 (15) Laterns
Frutz
9 (743) Launsdorf
Gurk

1 (26) Lauterach
Dornbirnerach
9 (761) Lavamünd-OWF
Drau
1 (45) Lech
Zürsbach
1 (46) Lech (Tannbergbrücke)
Lech
1 (51) Lechaschau
Lech
8 (676) Leibnitz
Sulm
3 (221) Lengau
Hainbach
3 (222) Lengau (Basisableitung)
Hainbach
3 (191) Lengfelden
Fischach
8 (644) Leoben
Mur
5 (399) Leonstein
Schmiedleitnerbach
6 (512) Leopoldschlag
Maltsch
6 (510) Leopoldsdorf im Marchfelde
Rußbach
8 (628) Lessach
Lessachbach
8 (663) Lieboch
Kainach
9 (697) Lienz
Isel
9 (685) Lienz-Falkensteinsteg
Drau
9 (698) Lienz-Peggetz
Drau
5 (366) Liezen (Röthelbrücke)
Enns
6 (454) Lilienfeld-Marktl
Traisen
3 (231) Lindlau
Moosbach
1 (35) Lingenau
Subersach
4 (279) Linz
Donau
8 (678) Lipsch
Schwarzaubach
1 (42) Lochau
Ruggbach
3 (216) Lochen
Mühlberger Bach
5 (357) Löbenau
Taurach
3 (197) Lofer (Loferbach)
Loferbach
3 (244) Lohstampf
Messenbach
7 (542) Loipersbach
Schwarza
1 (6) Lorüns-Aule
Ill
2 (96) Lueg
Sill
5 (422) Lunz am See (Abfluß)
Seebach (Abfluß)
5 (421) Lunz am See (Seepegel)
Lunzer See
5 (419) Lunz am See (Seestraße)
Ois
5 (420) Lunz am See (Zufluß)
Seebach (Zufluß)
1 (19) Lustenau (Eisenbahnbrücke)
Rhein
1 (25) Lustenau (Hofsteig)
Rheintalbinnenkanal
7 (568) Lutzmannsburg (Weingartenbrücke)
Rabnitz

- M -

8 (631) Madling
Thomatalbach
2 (88) Magerbach
Inn
9 (735) Maitratten
Gurk
9 (705) Mallnitz
Mallnitzbach
3 (233) Mamling
Ach
7 (566) Mannersdorf an der Rabnitz (Hansäcker)
Rabnitz
7 (532) Marchegg (Fluss-km 14,98)
March
9 (724) Maria Luggau (Moos)
Gail
2 (123) Mariathal
Brandenberger Ache
6 (502) Marienthal (Bahnbrücke)
Fischa
8 (595) Markt Allhau (Musserbrücke)
Stögersbach
9 (690) Matreier Tauernhaus
Tauernbach
3 (211) Mattsee (Seepegel)
Niedertrumer See
6 (442) Matzleinsdorf
Melk
8 (625) Mauterndorf
Taurach
5 (403) Mauthausen (Strom-km 2110,98)
Donau
9 (747) Mauthbrücken-OWF
Glan
9 (725) Mauthen
Gail
2 (113) Mayrhofen
Ziller
1 (18) Meiningen (Güfel)
Enbach
6 (439) Melk (Strom-km 2035,98)
Donau
8 (659) Mellach
Mur
8 (660) Mellach m. MK
Mur mit Mühlkanal
1 (30) Mellau
Bregenzerach
6 (517) Merkengersch
Deutsche Thaya
3 (229) Mettmach
Mettmach
9 (734) Miklauzhof
Vellach
9 (715) Millstatt (See)
Millstätter See
5 (427) Mitterbach (Brücke)
Große Erlauf
7 (586) Mitterdorf an der Raab
Raab
2 (153) Mittersill
Salzach
4 (298) Mitterweißenbach
Mitterweißenbach
6 (489) Mödling
Mödling
9 (741) Mölbling
Gurk
9 (707) Möllbrücke
Möll
7 (581) Mörbisch am See (Zoll)
Neusiedler See
8 (624) Mörtelsdorf
Mur
5 (398) Molln
Krumme Steyrling
4 (307) Mondsee (Armaturenwerk)
Zeller Ache
4 (308) Mondsee (Limnolog.Institut)
Mondsee
3 (187) Moos
Glanbach
6 (500) Moosbrunn (Feuchtland)
Schlauchgraben
8 (614) Moschendorf
Pinka
2 (152) Mühlbach (Pinzgau)
Mühlbach
2 (101) Mühlen
Navisbach
8 (621) Muhr
Mur
8 (679) Mureck (Schreibpegel)
Mur

- N -

1 (75) Nassereith (Wiesenmühle)
Gurglbach
1 (9) Nenzing
Ill
8 (647) Neuberg an der Mürz
Mürz
6 (433) Neubruck
Jeßnitz
9 (727) Neudorf
Gösseringbach
8 (603) Neudorf bei Ilz
Ilzbach
2 (110) Neukaser
Zamserbach
2 (150) Neukirchen
Untersulzbach
7 (592) Neumarkt
Raab
4 (261) Neumarkt im Hausruckkreis
Dürre Aschach
7 (576) Neusiedl am See (Seebad)
Neusiedler See
6 (459) Neustift
Kamp
7 (563) Nickelsdorf (Kläranlage)
Leitha
7 (564) Nickelsdorf (Pötschring)
Komitatskanal
7 (528) Niederabsdorf
Zaya
6 (436) Niederndorf
Erlauf
2 (136) Niederndorf (ÖBK)
Jennbach
4 (263) Niederspaching
Aschach
8 (635) Niederwölz
Wölzerbach
9 (729) Nötsch
Gail
3 (201) Nußdorf
Oichtenbach

- O -

9 (700) Oberdrauburg-OWF
Drau
3 (176) Obergäu
Lammer
1 (81) Obergurgl
Gurgler Ache
3 (251) Oberkappel
Ranna
6 (513) Oberlainsitz
Lainsitz
6 (476) Obermallebarn
Göllersbach
3 (253) Obermühl
Kleine Mühl
3 (202) Oberndorf
Salzach
9 (699) Obernußdorf
Debantbach
7 (567) Oberpullendorf (Fußgeherbrücke)
Stoob
4 (341) Oberschauersberg
Aiterbach
4 (331) Oberschwaig
Schwaiger Bach
4 (286) Obertraun
Traun
3 (212) Obertrum (Seepegel)
Obertrumer See
8 (608) Oberwart (Landeshauptstraße L382)
Pinka
9 (711) Ochsenhütte-Hochalm
Hochalmbach
3 (210) Österlehen
Enknach
2 (85) Oetz-Badeanstalt
Piburger See
5 (423) Opponitz (Mirenau)
Ybbs
6 (506) Orth an der Donau
Donau
7 (572) Oslip
Eisbach
3 (238) Osternach
Osternach
8 (604) Ottendorf
Rittscheinbach

- P -

9 (742) Passering
Silberbach
5 (378) Pechgraben
Pechgraben
7 (555) Peisching
Mühlbach
7 (554) Peisching (Brücke)
Kehrbach
4 (336) Penningersteg
Alm
5 (400) Pergern
Steyr
2 (112) Persal
Tuxbach
1 (61) Pertisau (Seepegel)
Achensee
3 (209) Perwang Strandbad
Grabensee
3 (255) Pfaffetschlag
Klafferbach
4 (266) Pfaffing
Aschach
3 (217) Pfaffstätt
Mattig
5 (407) Pfahnlmühle
Waldaist
9 (712) Pflüglhof
Malta
4 (267) Pichl bei Wels
Innbach
8 (606) Pinggau
Pinka
8 (607) Pinkafeld
Pinka
7 (565) Piringsdorf (Pfarrbrücke)
Rabnitz
4 (328) Pitzenberg
Staiger Bach
1 (68) Platz-Loch
Fagge
5 (376) Platzl
Laussabach
7 (578) Podersdorf am See (Badebucht)
Neusiedler See
8 (597) Pöllau (Prätisbach-II)
Prätisbach
8 (598) Pöllau (Saifenbach)
Saifenbach
8 (638) Pöls
Pöls
9 (753) Pörtschach am Wörther See
Wörther See
5 (384) Polsterlucke
Krumme Steyr
3 (241) Pram
Pram
3 (248) Pramerdorf
Pram
3 (235) Pramet
Oberach
9 (728) Presseggen
Pressegger See
9 (691) Prossegg
Tauernbach
1 (66) Prutz
Inn
2 (100) Puig
Sill
7 (521) Pulkau
Pulkau

- R -

7 (519) Raabs an der Thaya
Thaya
7 (525) Rabensburg
Thaya

9 (684) Rabland
Drau
5 (356) Radstadt (Enns)
Enns
9 (702) Ranigoßbrücke
Möll
6 (463) Rastenberg
Purzelkamp
2 (120) Rattenberg
Inn
9 (726) Rattendorf
Gail
8 (620) Rattersdorf
Güns
8 (616) Rauchwart
Strem
4 (318) Raudaschlsäge
Ager
2 (163) Rauris (Unterland)
Rauriser Ache
4 (321) Redl
Frankenburger Redl
5 (380) Reichraming
Reichramingbach
6 (503) Reisenberg
Reisenbach
5 (429) Reith
Großer Lassingbach
8 (601) Rettenegg
Feistritz
2 (135) Rettenschöß
Walchentaler Bach
1 (31) Reuthe
Bizauerbach
1 (32) Reuthe (Wehr)
Bregenzerach
3 (236) Ried im Innkreis (Ort)
Rieder Bach
3 (242) Riedau
Pram
1 (78) Ritzenried
Pitze
3 (181) Römerbrücke
Tauglbach
2 (117) Rohr
Gerlosbach
7 (593) Rohrbach an der Lafnitz
Lafnitz
4 (305) Roitham
Traun
6 (464) Rosenburg (EVN)
Kamp
4 (277) Rottenegg
Große Rodl
5 (390) Roßleithen
Pießling
5 (391) Roßleithen (Klammstein)
Hinterer Rettenbach
7 (580) Rust (Seebad)
Neusiedler See

- S -

3 (193) Saalfelden
Urslaubach
9 (701) Sachsenburg (Brücke)
Drau
3 (185) Salzburg
Salzach
9 (713) Sandriesen
Malta
2 (111) Sausteinaste
Zemmbach
3 (240) Schärding
Inn
3 (239) Schärding (Schreibpegel)
Inn
4 (326) Schalchham
Ager
1 (64) Schalkhof
Schalklbach
1 (59) Scharnitz (Gießenbach)
Gießenbach
1 (56) Scharnitz (Karwendelbrücke)
Karwendelbach
1 (57) Scharnitz (Weidach)
Isar
7 (547) Scheiblingkirchen
Schlattenbach
5 (360) Schladming
Enns
6 (434) Schliefau
Schliefaubach
1 (34) Schönenbach (Hengstig)
Subersach
6 (495) Schranawand
Fischa
1 (4) Schruns (Vonbunweg)
Litz
7 (573) Schützen am Gebirge
Wulka
3 (174) Schwaighofbrücke
Lammer
8 (666) Schwanberg
Schwarze Sulm
1 (21) Schwarzach
Schwarzach
7 (536) Schwarzau im Gebirge (Bundesstraße)
Schwarza
6 (516) Schwarzenau (Süd)
Deutsche Thaya
6 (443) Schwarzenbach a. d. Pielach (Guttenhof)
Pielach
2 (107) Schwaz (Steinbrücke)
Inn
6 (493) Schwechat (Hallenbad)
Schwechat
2 (114) Schwendberg-Aue
Sidanbach
2 (145) Schwendt-Unterbichl
Kohlenbach
5 (408) Schwertberg (Kaolinwerk)
Aist
4 (312) See am Mondsee
Mondsee
4 (313) See am Mondsee (Au)
Seeache
1 (72) See i. P.
Trisanna
9 (716) Seebrücke
Millstätter Seebach
1 (58) Seefeld (Seepegel)
Wildsee
3 (190) Seekirchen (Kläranlage)
Fischach
1 (52) Seespitze
Plansee
5 (367) Selzthal
Paltenbach
6 (471) Siegersdorf
Große Tulln
6 (472) Sieghartskirchen (Steg)
Kleine Tulln
3 (199) Siezenheim
Saalach
3 (200) Siezenheim (Summenpegel)
Saalach mit Werkskanälen
8 (609) Siget in der Wart
Zickenbach
7 (538) Singerin (Höllental)
Schwarza
7 (537) Singerin (Steg)
Naßbach
2 (129) Söll
Stampfangerbach
9 (720) Sonnberg
Tiebelbach
5 (393) Spering
Vorderer Rettenbach
2 (140) Sperten
Aschauer Ache
8 (677) Spielfeld
Mur
5 (387) Spital am Pyhrn
Teichl
9 (717) Spittal (Fasan)
Lieser
9 (694) Spöttling
Dörferbach
9 (695) Spöttling-Taurer
Teischnitzbach
6 (452) St. Aegyd am Neuwalde
Unrechttraisen
6 (453) St. Aegyd am Neuwalde (VOEST)
Unrechttraisen
9 (721) St. Andrä-OWF
Ossiacher See
1 (69) St. Anton am Arlberg-Moos
Rosanna
5 (353) St. Florian bei Linz
Ipfbach
5 (352) St. Georgen an der Gusen (Bad)
Gusen
4 (323) St. Georgen im Attergau
Dürre Ager
2 (98) St. Jodok am Brenner
Schmirnbach
9 (696) St. Johann im Walde (Brücke)
Isel
2 (141) St. Johann in Tirol
Kitzbüheler Ache
1 (77) St. Leonhard im Pitztal
Pitze
4 (311) St. Lorenz
Griesler Ache
3 (179) St. Nikolaus
Schwarzbach
5 (392) St. Pankraz
Teichl
5 (409) St. Pantaleon (Süd)
Erlabach
8 (645) St. Peter/Freienstein
Vordernberger Bach
6 (458) St. Pölten
Traisen-Mühlbach
3 (196) St. Ulrich am Pillersee (Seepegel)
Pillersee
6 (456) St. Veit an der Gölsen
Gölsen
9 (767) St. Vinzenz (Feistritzbach)
Feistritzbach
9 (768) St. Vinzenz (Schwarzenbach)
Schwarzenbach
8 (627) St.Andrä
Göriachbach
9 (746) St.Georgen
Längsee
8 (636) St.Georgen ob Judenburg
Mur
9 (763) St.Gertraud
Lavant
4 (293) St.Gilgen
Wolfgangsee (Abersee)
9 (764) St.Jakob
Weißenbach
3 (183) St.Leonhard
Berchtesgadener Ache
3 (184) St.Leonhard (Summenpegel)
Berchtesgad.Ache m.Almk.
8 (623) St.Michael i. Lg. (Mur)
Mur
7 (588) St.Ruprecht a. d. R. (Raab)
Raab
1 (50) Stanzach
Namlosbach
4 (320) Stauf
Vöckla
1 (47) Steeg
Lech
4 (289) Steeg (Bootshütte)
Hallstätter See
4 (290) Steeg (Seeausfluss)
Traun
9 (755) Stein
Steiner Bach
6 (448) Stein-Krems
Donau
2 (99) Steinach am Brenner
Gschnitzbach
2 (121) Steinberg am Rofan-Außersteinberg
Grundache
2 (122) Steinberg am Rofan-Untersteinberg
Mühlbach
3 (204) Steinwag
Moosache
5 (401) Steyr (Ortskai)
Enns
5 (402) Steyr (Zollamt)
Ramingbach
5 (394) Steyrling
Steyrling
6 (466) Stiefern
Kamp
4 (270) Still
Stillbach
7 (540) Stixenstein (Schloß)
Sierning
3 (220) Straßwalchen
Hainbach
1 (70) Strengen
Rosanna
4 (294) Strobl
St.Wolfgangsee (Abersee)
4 (295) Strobl (Bürglstein)
Ischl
4 (269) Strötting
Trattnach
2 (155) Stuhlfelden
Stuhlfeldnerbach
5 (414) Sturmmühle
Klambach
1 (16) Sulz
Frutz
2 (149) Sulzau
Obersulzbach

- T -

7 (590) Takern II
Raab
8 (630) Tamsweg (Mur)
Mur
8 (629) Tamsweg (Taurach)
Taurach
1 (53) Tannheim (Seepegel)
Vilsalpsee
6 (499) Tattendorf
Piesting
9 (719) Techendorf
Weißensee
5 (389) Teichlbrücke
Teichl
2 (89) Telfs (Fußgängersteg)
Inn
7 (541) Ternitz (Straßenbrücke)
Sierning
5 (359) Tetter
Unterthaler Bach
3 (258) Teufelmühle
Große Mühl
1 (39) Thal (Martinsbrücke)
Rotach
7 (533) Thebnerstraßl
Donau
4 (304) Theresienthal
Traun
2 (134) Thiersee
Thierseebach
2 (133) Thiersee (Seepegel)
Thiersee
9 (730) Thörl
Gailitz
8 (675) Tillmitsch
Laßnitz
4 (322) Timelkam
Vöckla
4 (324) Timelkam (Fußgängersteg)
Dürre Ager
9 (723) Töbring
Treffner Bach
3 (177) Torren
Torrener Bach
8 (646) Totes Weib
Mürz
7 (571) Trausdorf an der Wulka
Wulka
5 (362) Trautenfels
Enns
9 (733) Tscheppaschlucht
Loiblbach
6 (451) Türnitz Markt
Türnitztraisen
2 (84) Tumpen
Ötztaler Ache

- U -

3 (198) Unken
Saalach
4 (314) Unterach am Attersee
Attersee
9 (759) Unterburg
Klopeiner See

3 (206) Untereching
Pladenbach
7 (587) Unterfladnitz
Weizbach
1 (43) Unterhochsteg
Leiblach
1 (44) Unterhochsteg (Summenpegel)
Leiblach mit Werkskanal
6 (473) Unterkirchbach
Hagenbach
4 (347) Unterrohr
Sulzbach
8 (642) Unterwald
Liesingbach
5 (351) Unterweitersdorf
Kleine Gusen
8 (622) Unterweißburg
Zederhausbach
5 (412) Unterweißenbach
Kleine Naarn
2 (124) Unterwindau
Windauer Ache
9 (722) Urlaken-OWF
Ossiacher Seebach
9 (736) Urschwirtbrücke
Gurk
2 (156) Uttendorf
Kraftwerk mit Stubache
3 (194) Uttenhofen
Leogangbach

- V -

1 (5) Vandans (VIW)
Ill
1 (80) Vent (oberh. Niedertalbach)
Rofenache
1 (79) Vernagt
Vernagtbach
3 (192) Viehhofen
Saalach
9 (754) Viktring
Viktringer Bach
1 (55) Vils (Lände)
Vils
4 (325) Vöcklabruck
Vöckla
8 (661) Voitsberg
Kainach
3 (254) Vorderanger
Große Mühl
1 (49) Vorderhornbach (Brücke)
Hornbach

- W -

2 (171) Wagrain
Kleinarler Ache
9 (688) Waier
Isel
7 (569) Walbersdorf
Wulka
2 (146) Walchsee (Seepegel)
Walchsee
2 (147) Wald i. Pzg.
Salzach
4 (288) Waldbachstrub
Waldbach
5 (416) Waldhausen (Seeausfluß)
Sarmingbach
3 (228) Waldzell
Waldzeller Ache
3 (189) Wallersee
Wallersee
3 (188) Wallersee (Haltestelle)
Wallersee
2 (168) Wallnerau (Pegel)
Salzach
2 (169) Wallnerau (Summenpegel)
Salzach m. KW-Schwarzach
5 (410) Wallsee
Donau
8 (599) Waltersdorf in Oststeiermark
Safenbach
7 (546) Warth
Pitten
2 (106) Weer
Weerbach
3 (259) Wehrstelle KW Aschach
Donau
5 (374) Weichselboden
Radmerbach (Buchbach)
5 (373) Weichselboden (Lattenpegel)
Salza
9 (756) Weinländer
Glanfurt
6 (438) Weitenegg
Weitenbach
9 (737) Weitensfeld (Ost)
Gurk
5 (406) Weitersfelden
Wald-(Schwarze) Aist
3 (195) Weißbach
Saalach
4 (315) Weißenbach am Attersee
Ausserer Weißenbach
4 (316) Weißenbach am Attersee (Seepegel)
Attersee
8 (626) Weißpriach
Weißpriach
4 (338) Wels-Lichtenegg
Traun
4 (340) Wels-Lichtenegg (Summenstation)
Traun m.Welser Mühlbach
5 (369) Weng bei Admont
Enns
2 (173) Werfen
Salzach
8 (672) Wettmannstätten
Laßnitz
5 (377) Weyer Markt
Gaflenzbach
6 (481) Wien (Brigittenau)
Donaukanal
6 (482) Wien (Heiligenstädter Brücke)
Donaukanal
6 (480) Wien (Kagraner Brücke)
Alte Donau
6 (479) Wien (Nußdorf)
Donau
6 (483) Wien (Schwedenbrücke)
Donaukanal
7 (549) Wiener Neustadt (Bundesstraßenbrücke)
Leitha
7 (557) Wiener Neustadt (Flußbauhof)
Wiener Neustädter Kanal
7 (558) Wiener Neustadt (J. Straußg.)
Kehrbach
7 (553) Wiener Neustadt (Ostende)
Warme Fischa
7 (552) Wiener Neustadt (Reitweg)
Warme Fischa
5 (428) Wienerbruck
Otscherbach
8 (665) Wies
Weiße Sulm
6 (435) Wieselburg (Messegelände)
Kleine Erlauf
8 (673) Wieselsdorf
Stainzbach
5 (375) Wildalpen
Salza
6 (507) Wildungsmauer
Donau
4 (278) Wilhering
Donau
9 (748) Wimitz
Wimitz
5 (388) Windischgarsten
Dambach
6 (457) Windpassing
Traisen
3 (243) Winertsham (Steg)
Pram
9 (703) Winklern
Möll
9 (751) Wölfnitz
Moosburger Bach
6 (498) Wöllersdorf (Ausleitung)
Tiroler Bach
6 (497) Wöllersdorf (Hydro)
Piesting
6 (470) Wöllersdorf (Laaben)
Hochberggraben
8 (596) Wörth an der Lafnitz
Lafnitz
2 (143) Wohlmuting
Großache
6 (484) Wolfsgraben
Wolfsgraben
7 (534) Wolfsthal (Strom-km 1874,84)
Donau
8 (610) Woppendorf
Pinka
7 (570) Wulkaprodersdorf (Bundesstraße B16)
Wulka

- Y -

5 (418) Ybbs an der Donau
Donau
5 (424) Ybbsitz (Obergurhof)
Kleine Ybbs

- Z -

8 (674) Zehndorf
Gleinzbach
9 (757) Zell
Glan
4 (306) Zell am Moos
Zeller See (Irrsee)
2 (158) Zell am See (Seepegel)
Zeller See
2 (115) Zell am Ziller-Zellbergeben
Ziller
3 (213) Zellhof
Grabensee
8 (639) Zeltweg
Mur
7 (550) Zillingdorf
Leitha
2 (90) Zirl
Inn
8 (637) Zistl
Pusterwaldbach
9 (750) Zollfeld
Glan
6 (461) Zwettl (Bahnbrücke)
Kamp
6 (460) Zwettl (Sportplatzbrücke)
Zwettl
4 (275) Zwettl an der Rodl
Große Rodl
4 (276) Zwettl an der Rodl (Gemeindeamt)
Diestlbach
7 (522) Zwingendorf
Pulkau

Alphabetisches Verzeichnis der Gewässer mit Pegeln bzw. Wassertemperaturmessstellen

Die Zahl ohne Klammer verweist auf die entsprechende Seite im hydrographischen Verzeichnis, die eingeklammerte Zahl gibt die laufende Nummer der Messstelle an.

- A -

Ach
3 (233) Mamling
Achensee
1 (61) Pertisau (Seepegel)
Äusserer Weißenbach
4 (315) Weißenbach am Attersee
Ager
4 (319) Dürnau
4 (329) Fischerau
4 (318) Raudaschlsäge
4 (326) Schalchham
Aist
5 (408) Schwertberg (Kaolinwerk)
Aiterbach
4 (341) Oberschauersberg
Alfenz
1 (7) Klösterle (ÖBB)
Alm
4 (334) Friedlmühle
4 (333) Grünau
4 (336) Penningersteg
Almbach
3 (182) Adnet
Almsee
4 (332) Almsee
Altausseer See
4 (282) Altaussee (Seeklause)
Altausseer Traun
4 (283) Altaussee (Traun)
Alte Donau
6 (480) Wien (Kagraner Brücke)
Alterbach
3 (186) Itzling
Alvier
1 (8) Bürs (Brücke L82)
Antiesen
3 (234) Danner
3 (237) Haging
Aschach
4 (265) Kropfmühle
4 (263) Niederspaching
4 (266) Pfaffing
Aschauer Ache
2 (138) Kirchberg i.T.
2 (140) Sperten
Attersee
4 (317) Kammer
4 (314) Unterach am Attersee
4 (316) Weißenbach am Attersee (Seepegel)
Aubachkünette
6 (488) Achau
Augstbach
4 (284) Altaussee (Augstbach)
Aurach
4 (327) Aurachkirchen

- B -

Berchtesgad.Ache m.Almk.
3 (184) St.Leonhard (Summenpegel)
Berchtesgadener Ache
3 (183) St.Leonhard
Berndorfer Bach
3 (215) Elexlochen
Bizauerbach
1 (31) Reuthe
Blindsee
1 (62) Biberwier (Seepegel)
Bodensee
1 (41) Bregenz (Hafen)
1 (27) Hard
Bolgenach
1 (37) Hittisau (VKW)
Brandenberger Ache
2 (123) Mariathal
Braunaubach
6 (515) Hoheneich
Bregenzerach
1 (29) Au
1 (33) Bersbuch
1 (28) Hopfreben
1 (40) Kennelbach
1 (30) Mellau
1 (32) Reuthe (Wehr)
Brennersee
2 (95) Gries am Brenner (Seepegel)
Brixentaler Ache
2 (126) Bruckhäusl

- D -

Dambach
5 (388) Windischgarsten
Debantbach
9 (699) Obernußdorf
Deutsche Thaya
6 (517) Merkengersch
6 (516) Schwarzenau (Süd)
Dientenbach
2 (164) Dienten
Diersbach
3 (247) Diersbach
Diestlbach
4 (276) Zwettl an der Rodl (Gemeindeamt)
Donau
3 (249) Achleiten
4 (260) Aschach an der Donau (Agentie)
6 (508) Bad Deutsch Altenburg (Bauleitung)
6 (467) Bärndorf
3 (250) Engelhartszell
6 (494) Fischamend (Sporthafen)
6 (474) Greifenstein
5 (415) Grein (Schiffsstation)
6 (509) Hainburg an der Donau
6 (447) Kienstock
6 (477) Korneuburg
4 (279) Linz
5 (403) Mauthausen (Strom-km 2110,98)
6 (439) Melk (Strom-km 2035,98)
6 (506) Orth an der Donau
6 (448) Stein-Krems
7 (533) Thebnerstraßl
5 (410) Wallsee
3 (259) Wehrstelle KW Aschach
6 (479) Wien (Nußdorf)
6 (507) Wildungsmauer
4 (278) Wilhering
7 (534) Wolfsthal (Strom-km 1874,84)
5 (418) Ybbs an der Donau
Donaukanal
6 (481) Wien (Brigittenau)
6 (482) Wien (Heiligenstädter Brücke)
6 (483) Wien (Schwedenbrücke)
Donnersbach (Irdningbach
5 (363) Irdning
Dorferbach
9 (694) Spöttling
Dornbirnerach
1 (20) Enz
1 (22) Hoher Steg
1 (26) Lauterach
Drau
9 (718) Amlach
9 (681) Arnbach
9 (708) Drauhofen
9 (761) Lavamünd-OWF
9 (685) Lienz-Falkensteinsteg
9 (698) Lienz-Peggetz
9 (700) Oberdrauburg-OWF
9 (684) Rabland
9 (701) Sachsenburg (Brücke)
Dürre Ager
4 (323) St. Georgen im Attergau
4 (324) Timelkam (Fußgängersteg)
Dürre Aschach
4 (261) Neumarkt im Hausruckkreis

- E -

Ehbach
1 (17) Brederis
1 (18) Meiningen (Güfel)
Eisbach
7 (572) Oslip
Emsbach
1 (24) Hohenems
Enknach
3 (210) Österlehen
Enns
5 (368) Admont (Enns)
5 (361) Aich
5 (355) Altenmarkt im Pongau
5 (354) Flachau
5 (370) Gstatterboden
5 (381) Jägerberg
5 (366) Liezen (Röthelbrücke)
5 (356) Radstadt (Enns)
5 (360) Schladming
5 (401) Steyr (Ortskai)
5 (362) Trautenfels
5 (369) Weng bei Admont
Erlabach
5 (409) St. Pantaleon (Süd)
Erlauf
6 (436) Niederndorf
Erzbach
5 (371) Hieflau

- F -

Faaker See
9 (732) Faak (Bundessportheim)
Fagge
1 (67) Gepatschalm
1 (68) Platz-Loch
Faule Aschach
4 (262) Edtmühle
Feistritz
8 (602) Anger
7 (545) Feistritz am Wechsel
8 (601) Rettenegg
Feistritzbach
9 (767) St. Vinzenz (Feistritzbach)
Felber Ache
2 (154) Haidbach
Feldaist
5 (404) Freistadt (Hafnerzeile)
5 (405) Kefermarkt
Fieberbrunner Ache
2 (142) Almdorf
Fischa
6 (505) Fischamend (Rohrbrücke)
6 (502) Marienthal (Bahnbrücke)
6 (495) Schranawand
Fischa-Werkskanal
6 (504) Klein-Neusiedl
Fischach
3 (191) Lengfelden
3 (190) Seekirchen (Kläranlage)
Fladnitz
6 (450) Furth (Göttweig)
Forstaubach
5 (358) Forstau
Frankenburger Redl
4 (321) Redl
Fritzbach
2 (172) Kreuzbergmauth
Frutz
1 (15) Laterns
1 (16) Sulz
Fundusbach
2 (83) Fundusalm
Fuscher Ache
2 (161) Bruck (Fuscher Ache)
2 (160) Ferleiten
Fuschler (Griesler) Ache
4 (310) Hof bei Salzburg
Fuschlsee
4 (309) Fuschl

- G -

Gaflenzbach
5 (377) Weyer Markt
Gail
9 (731) Federaun
9 (724) Maria Luggau (Moos)
9 (725) Mauthen
9 (729) Nötsch
9 (726) Rattendorf
Gailitz
9 (730) Thörl
Gamingbach
6 (432) Gaming
Gasteiner Ache
2 (167) Bad Hofgastein
Gerlosbach
2 (116) EW-Gmünd
2 (117) Rohr
Gießenbach
1 (59) Scharnitz (Gießenbach)
Gillbach
1 (23) Altach (Zippersfeld)
Glan
9 (747) Mauthbrücken-OWF
9 (757) Zell
9 (750) Zollfeld
Glanbach
3 (187) Moos
Glanfurt
9 (756) Weinländer
Gleinzbach
8 (674) Zehndorf
Gnasbach
8 (680) Fluttendorf
Göllersbach
6 (476) Obermallebarn
Gölsen
6 (456) St. Veit an der Gölsen
Göriachbach
8 (627) St.Andrä
Görtschitz
9 (745) Brückl
9 (744) Hüttenberg
Gösseringbach
9 (727) Neudorf
Goldbach
7 (583) Deutschkreutz
Golser Kanal
7 (577) Gols
Grabensee
3 (209) Perwang Strandbad
3 (213) Zellhof
Granitzenbach
8 (640) Eppenstein
Griesler Ache
4 (311) St. Lorenz
Großache
2 (144) Kössen-Hütte
2 (143) Wohlmuting
Großarler Ache
2 (170) Großarl
Große Erlauf
5 (430) Erlaufboden (EVN)
5 (431) Kienberg (Neuhaus)
5 (427) Mitterbach (Brücke)
Große Gusen
5 (350) Engerwitzdorf
Große Mühl
3 (256) Furtmühle
3 (258) Teufelmühle
3 (254) Vorderanger
Große Naarn
5 (411) Königswiesen (Ort)
Große Rodl
4 (277) Rottenegg
4 (275) Zwettl an der Rodl
Große Tulln
6 (471) Siegersdorf
Großer Haselbach
4 (280) Asberg
Großer Lassingbach
5 (429) Reith
Großer Pestingbach
7 (544) Aspang-Höll
Grünbach
4 (342) Baumgarting
Grundache
2 (121) Steinberg am Rofan-Außersteinberg
Gschlößbach
9 (689) Innergschlöß

Gschnitzbach
2 (99) Steinach am Brenner
Günz
8 (620) Rattersdorf
Gulling
5 (364) Aigen im Ennstal-Ketten
Gurglbach
1 (75) Nassereith (Wiesenmühle)
Gurgler Ache
1 (81) Obergurgl
Gurk
9 (758) Gumisch
9 (743) Launsdorf
9 (735) Maitratten
9 (741) Mölbling
9 (736) Urschwirtbrücke
9 (737) Weitensfeld (Ost)
Gusen
5 (352) St. Georgen an der Gusen (Bad)

- H -

Habach
2 (151) Habach
Hagenbach
6 (473) Unterkirchbach
Hainbach
3 (221) Lengau
3 (222) Lengau (Basisableitung)
3 (220) Straßwalchen
Halbach
6 (455) Haxenmühle
Haldensee-Ausfluß
1 (54) Grän (Seepegel)
Hallstätter See
4 (287) Lahn
4 (289) Steeg (Bootshütte)
Hinterer Rettenbach
5 (391) Roßleithen (Klammstein)
Hintersteiner See
2 (128) Einlaufbauwerk
Hintersteinerbach
5 (365) Hintersteineralm
Hochalmbach
9 (711) Ochsenhütte-Hochalm
Hochberggraben
6 (470) Wöllersdorf (Laaben)
Hörschinger Bach
4 (344) Hörsching (Ort)
Holzöstersee
3 (203) Holzöster
Hornbach
1 (49) Vorderhornbach (Brücke)
Hüttwinkelache
2 (162) Bucheben

- I -

Ill
1 (11) Beschling
1 (13) Frastanz
1 (2) Gaschurn (VIW)
1 (14) Gisingen
1 (6) Lorüns-Aule
1 (9) Nenzing
1 (5) Vandans (VIW)
Ilzbach
8 (603) Neudorf bei Ilz
Ingeringbach
8 (641) Hammerjäger
Inn
2 (119) Brixlegg
2 (105) Hall-West
1 (76) Imst (Bahnhof)
2 (94) Innsbruck (oberh. Sill)
2 (108) Jenbach-Rotholz
1 (65) Kajetansbrücke
2 (127) Kirchbichl - Bichlwang
2 (131) Kufstein (Bahnhofsbrücke)
1 (74) Landeck-Perjen
2 (88) Magerbach
1 (66) Prutz
2 (120) Rattenberg
3 (240) Schärding
3 (239) Schärding (Schreibpegel)
2 (107) Schwaz (Steinbrücke)
2 (89) Telfs (Fußgängersteg)
2 (90) Zirl
Innbach
4 (273) Fraham
4 (267) Pichl bei Wels
Ipfbach
5 (353) St. Florian bei Linz
Isar
1 (57) Scharnitz (Weidach)
Ischl
4 (296) Bad Ischl (Giselabrücke)
4 (295) Strobl (Bürglstein)
Isel
9 (692) Brühl
9 (686) Hinterbichl
9 (697) Lienz
9 (696) St. Johann im Walde (Brücke)
9 (688) Waier
Islitz
9 (687) Hinterbichl (Mühle, mit UW-Kanal)
Isper
5 (417) Isperdorf

- J -

Jennbach
2 (136) Niederndorf (ÖBK)
Jesuitenbach
6 (501) Gramatneusiedl
Jeßnitz
6 (433) Neubruck

- K -

Kainach
8 (663) Lieboch
8 (661) Voitsberg
Kamp
6 (459) Neustift
6 (464) Rosenburg (EVN)
6 (466) Stiefern
6 (461) Zwettl (Bahnbrücke)
Kapruner Ache
2 (157) Kaprun
Karwendelbach
1 (56) Scharnitz (Karwendelbrücke)
Katschbach
8 (634) Katsch
Katzelsdorfer Werkskanal
7 (556) Katzelsdorf (EVN)
Kehrbach
7 (554) Peisching (Brücke)
7 (558) Wiener Neustadt (J. Straußg.)
Kelchsauer Ache
2 (125) Hörbrunn
Keutschacher See
9 (752) Keutschach (See)
Kitzbüheler Ache
2 (137) Kitzbühel (Bahnhofsbrücke)
2 (141) St. Johann in Tirol
Klafferbach
3 (255) Pfaffetschlag
Klambach
5 (414) Sturmmühle
Kleinarler Ache
2 (171) Wagrain
Kleine Erlauf
6 (435) Wieselburg (Messegelände)
Kleine Gusen
5 (351) Unterweitersdorf
Kleine Leitha
7 (562) Deutsch-Jahrndorf (Albrechtmühle)
7 (561) Gattendorf (Schleuse)
Kleine Mühl
3 (252) Koblmühle
3 (253) Obermühl
Kleine Naarn
5 (412) Unterweißenbach
Kleine Tulln
6 (472) Sieghartskirchen (Steg)
Kleine Ybbs
5 (424) Ybbsitz (Obergurhof)
Klopeiner See
9 (759) Unterburg
Kohlenbach
2 (145) Schwendt-Unterbichl
Komitatskanal
7 (564) Nickelsdorf (Pötschring)
Kraftwerk mit Stubache
2 (156) Uttendorf
Krems
6 (449) Imbach
4 (345) Kirchdorf an der Krems
4 (348) Kremsdorf
4 (346) Kremsmünster (Ort)
Krumme Steyr
5 (384) Polsterlucke
Krumme Steyrling
5 (397) Innerbreitenau
5 (398) Molln

- L -

Längentalbach
2 (86) Kühtai
Längsee
9 (746) St.Georgen
Lafnitz
8 (600) Dobersdorf
8 (605) Eltendorf (Hackenwiesen)
8 (594) Hammerkastell
7 (593) Rohrbach an der Lafnitz
8 (596) Wörth an der Lafnitz
Laimbach
6 (437) Laimbach
Lainsitz
6 (514) Ehrendorf
6 (513) Oberlainsitz
Lamingbach
8 (652) Arndorf
Lammer
3 (176) Obergäu
3 (174) Schwaighofbrücke
Langbathbach
4 (301) Ebensee (Unterlangbath)
Laudach
4 (335) Au (Mittlere Au)
Laussabach
5 (376) Platzl
Lavant
9 (762) Bad St.Leonhard
9 (765) Fischering
9 (766) Krottendorf
9 (763) St.Gertraud
Laßnitz
8 (670) Frauental (Laßnitz)
8 (675) Tillmitsch
8 (672) Wettmannstätten
Lech
1 (48) Grießau
1 (46) Lech (Tannbergbrücke)
1 (51) Lechaschau
1 (47) Steeg
Leckenbach
1 (36) Kälberweide
Leiblach
1 (43) Unterhochsteg
Leiblach mit Werkskanal
1 (44) Unterhochsteg (Summenpegel)
Leitenbach
4 (264) Knotzberg
Leitha
7 (559) Deutsch Brodersdorf (Straßenbrücke)
7 (560) Deutsch Haslau
7 (563) Nickelsdorf (Kläranlage)
7 (549) Wiener Neustadt (Bundesstraßenbrücke)
7 (550) Zillingdorf
Leogangbach
3 (194) Uttenhofen
Lessachbach
8 (628) Lessach
Leutascher Ache
1 (60) Klamm
Liebochbach
8 (662) Hitzendorf
Lieser
9 (710) Gmünd-OWF
9 (709) Gries
9 (717) Spittal (Fasan)
Liesingbach
8 (643) Kammern im Liesingtal
8 (642) Unterwald
Litz
1 (4) Schruns (Vonbunweg)
Lochbach
3 (232) Bauerding
Loferbach
3 (197) Lofer (Loferbach)
Loiblbach
9 (733) Tscheppaschlucht
Loisach
1 (63) Ehrwald (Viadukt)
Lunzer See
5 (421) Lunz am See (Seepegel)
Lutz
1 (10) Garsella

- M -

Mährische Thaya
7 (518) Alberndorf
Mallnitzbach
9 (705) Mallnitz
Malta
9 (712) Pflüglhof
9 (713) Sandriesen
Maltsch
6 (512) Leopoldschlag
Mank
6 (441) Hörsdorf
March
7 (530) Angern an der March
7 (529) Dürnkrut (Fluss-km 44,33)
7 (526) Hohenau an der March (Fluss-km 66,92)
7 (532) Marchegg (Fluss-km 14,98)
Mattig
3 (227) Jahrsdorf
3 (214) Laimhausmühle
3 (217) Pfaffstätt
Melach
2 (93) In der Au
2 (91) Kniepiß
Melk
6 (440) Lachau
6 (442) Matzleinsdorf
Messenbach
3 (244) Lohstampf
Metnitz
9 (738) Grades
9 (740) Hirt
Mettmach
3 (229) Mettmach
Millstätter See
9 (715) Millstatt (See)
Millstätter Seebach
9 (716) Seebrücke
Mitterweißenbach
4 (298) Mitterweißenbach
Moderbach
7 (584) Arzberg (Moderbach)
Mödling
6 (489) Mödling
Möll
9 (704) Flattach
9 (706) Kolbnitz a. d. Tauernbahn AHP
9 (707) Möllbrücke
9 (702) Ranigoßbrücke
9 (703) Winklern
Mondsee
4 (308) Mondsee (Limnolog.Institut)
4 (312) See am Mondsee
Moosache
3 (205) Au-St.Georgen bei Salzburg
3 (204) Steinwag
Moosbach
3 (231) Lindlau
Moosburger Bach
9 (751) Wölfnitz
Mühlbach
2 (152) Mühlbach (Pinzgau)
7 (555) Peisching
2 (122) Steinberg am Rofan-Untersteinberg
Mühlberger Bach
3 (216) Lochen
Mühlheimer Ache
3 (230) Altheim
Mürz
8 (651) Kapfenberg-Diemlach
8 (648) Kindthal
8 (647) Neuberg an der Mürz
8 (646) Totes Weib

Mur
8 (653) Bruck an der Mur unter Mürz
8 (656) Friesach
8 (654) Frohnleiten
8 (633) Gestüthof
8 (657) Graz
8 (632) Kendlbruck
8 (644) Leoben
8 (659) Mellach
8 (624) Mörtelsdorf
8 (621) Muhr
8 (679) Mureck (Schreibpegel)
8 (677) Spielfeld
8 (636) St.Georgen ob Judenburg
8 (623) St.Michael i. Lg. (Mur)
8 (630) Tamsweg (Mur)
8 (639) Zeltweg
Mur mit Mühlkanal
8 (658) Graz m. MK
8 (660) Mellach m. MK

- N -

Naarn
5 (413) Haid
Namlosbach
1 (50) Stanzach
Navisbach
2 (101) Mühlen
Naßbach
7 (537) Singerin (Steg)
Naßfelder Bach
2 (165) Böckstein
Naßfelder Bach m.Werksk.
2 (166) Böckstein (Summenpegel)
Neusiedler See
7 (582) Apetlon Staatsgrenzpunkt (A79)
7 (574) Breitenbrunn (Schilfzone)
7 (575) Breitenbrunn (Seebad)
7 (579) Illmitz (Biologische Station)
7 (581) Mörbisch am See (Zoll)
7 (576) Neusiedl am See (Seebad)
7 (578) Podersdorf am See (Badebucht)
7 (580) Rust (Seebad)
Niedertrumer See
3 (211) Mattsee (Seepegel)

- O -

Oberach
3 (235) Pramet
Obernberger Seebach
2 (97) Gries am Brenner (mit UW-Kanal)
Obersulzbach
2 (148) Kees
2 (149) Sulzau
Obertrumer See
3 (212) Obertrum (Seepegel)
Ödenseetraun
4 (285) Kainisch
Ötscherbach
5 (428) Wienerbruck
Ötztaler Ache
2 (87) Brunau
1 (82) Huben
2 (84) Tumpen
Oichtenbach
3 (201) Nußdorf
Ois
5 (419) Lunz am See (Seestraße)
Olsabach
9 (739) Guldendorf
Ossiacher See
9 (721) St. Andrä-OWF
Ossiacher Seebach
9 (722) Urlaken-OWF
Osternach
3 (238) Osternach

- P -

Paltenbach
5 (396) Dandelmühle
5 (367) Selzthal
Pechgraben
5 (378) Pechgraben
Perschling
6 (469) Atzenbrugg (Bundesstraßenbrücke)
6 (468) Böheimkirchen
Pesenbach
4 (274) Bad Mühllacken
Petersbach
6 (492) Hennersdorf
Pfudabach
3 (246) Alfersham
3 (245) Angsüß
Piburger See
2 (85) Oetz-Badeanstalt
Pielach
6 (444) Hofstetten (Bad)
6 (443) Schwarzenbach a. d. Pielach (Guttenhof)
Piesting
6 (496) Gutenstein (Kirche)
6 (499) Tattendorf
6 (497) Wöllersdorf (Hydro)
Pießling
5 (390) Roßleithen
Pillersee
3 (196) St. Ulrich am Pillersee (Seepegel)
Pinka
8 (613) Burg
8 (614) Moschendorf
8 (608) Oberwart (Landeshauptstraße L382)
8 (606) Pinggau
8 (607) Pinkafeld
8 (610) Woppendorf
Pitten
7 (548) Bad Erlach
7 (546) Warth
Pitze
1 (78) Ritzenried
1 (77) St. Leonhard im Pitztal
Pladenbach
3 (206) Untereching
Plansee
1 (52) Seespitze
Pöls
8 (638) Pöls
Prätisbach
8 (597) Pöllau (Prätisbach-II)
Pram
3 (241) Pram
3 (248) Pramerdorf
3 (242) Riedau
3 (243) Winertsham (Steg)
Pressegger See
9 (728) Presseggen
Pulkau
7 (521) Pulkau
7 (522) Zwingendorf
Purzelkamp
6 (462) Kaltenbrunn
6 (463) Rastenberg
Pusterwaldbach
8 (637) Zistl

- R -

Raab
7 (585) Arzberg (Raab)
7 (591) Feldbach
7 (586) Mitterdorf an der Raab
7 (592) Neumarkt
7 (588) St.Ruprecht a. d. R. (Raab)
7 (590) Takern II
Rabnitz
7 (568) Lutzmannsburg (Weingartenbrücke)
7 (566) Mannersdorf an der Rabnitz (Hansäcker)
7 (565) Piringsdorf (Pfarrbrücke)
Rabnitzbach
7 (589) Flöcking
Radmerbach (Buchbach)
5 (374) Weichselboden
Ramingbach
5 (402) Steyr (Zollamt)
Ranna
3 (251) Oberkappel
Rauriser Ache
2 (163) Rauris (Unterland)
Reichramingbach
5 (379) Große Klause
5 (380) Reichraming
Reisenbach
6 (503) Reisenberg
Rettenbach
4 (297) Grabenbachbrücke
Rhein
1 (1) Bangs
1 (19) Lustenau (Eisenbahnbrücke)
Rheintalbinnenkanal
1 (25) Lustenau (Hofsteig)
Rieder Bach
3 (236) Ried im Innkreis (Ort)
Rieger Bach
9 (714) Döbriach
Rittscheinbach
8 (604) Ottendorf
Rofenache
1 (80) Vent (oberh. Niedertalbach)
Rosanna
1 (69) St. Anton am Arlberg-Moos
1 (70) Strengen
Rotach
1 (39) Thal (Martinsbrücke)
Ruetz
2 (103) Fulpmes
2 (102) Krössbach
Ruggbach
1 (42) Lochau
Rußbach
6 (511) Engelhartstetten
6 (510) Leopoldsdorf im Marchfelde

- S -

Saalach
3 (199) Siezenheim
3 (198) Unken
3 (192) Viehhofen
3 (195) Weißbach
Saalach mit Werkskanälen
3 (200) Siezenheim (Summenpegel)
Safenbach
8 (599) Waltersdorf in Oststeiermark
Saggaubach
8 (669) Gündorf
8 (668) Hörmsdorf
Saifenbach
8 (598) Pöllau (Saifenbach)
Salza
5 (372) Gußwerk
5 (373) Weichselboden (Lattenpegel)
5 (375) Wildalpen
Salzach
3 (208) Ach
2 (159) Bruck (Salzach)
3 (207) Ettenau
3 (178) Golling
2 (153) Mittersill
3 (202) Oberndorf
3 (185) Salzburg
2 (147) Wald i. Pzg.
2 (168) Wallnerau (Pegel)
2 (173) Werfen
Salzach m. KW-Schwarzach
2 (169) Wallnerau (Summenpegel)
Samina
1 (12) Amerlügen
Sanna
1 (73) Landeck-Bruggen
Sarmingbach
5 (416) Waldhausen (Seeausfluß)
Schalchener Brunnbach
3 (226) Furth (Ort)
Schalklbach
1 (64) Schalklhof
Schlattenbach
7 (547) Scheiblingkirchen
Schlauchgraben
6 (500) Moosbrunn (Feuchtland)
Schliefaubach
6 (434) Schliefau
Schmida
6 (475) Hollenstein
Schmiedleitnerbach
5 (399) Leonstein
Schmirnbach
2 (98) St. Jodok am Brenner
Schopfgraben
7 (543) Aspang Markt
Schwaiger Bach
4 (331) Oberschwaig
Schwarza
7 (539) Gloggnitz (Adlerbrücke)
7 (542) Loipersbach
7 (536) Schwarzau im Gebirge (Bundesstraße)
7 (538) Singerin (Höllental)
Schwarzach
9 (693) Hopfgarten i. Def.-Zwenewald
1 (21) Schwarzach
Schwarzaubach
8 (678) Lipsch
Schwarzbach
3 (175) Abtenau Au
3 (179) St. Nikolaus
Schwarze Sulm
8 (666) Schwanberg
Schwarzenbach
9 (768) St. Vinzenz (Schwarzenbach)
Schwarzsee
2 (139) Kitzbühel (Seepegel)
Schwechat
6 (487) Cholerakapelle
6 (486) Klausenleopoldsdorf
6 (493) Schwechat (Hallenbad)
Schwemmbach
3 (219) Friedburg
3 (225) Furth (Bundesstraße)
3 (218) Hocheck (Forsthaus)
3 (223) Kolming
3 (224) Kolming (Pfannenschmiede)
Seeache
4 (313) See am Mondsee (Au)
Seebach (Abfluß)
5 (422) Lunz am See (Abfluß)
Seebach (Zufluß)
5 (420) Lunz am See (Zufluß)
Sidanbach
2 (114) Schwendberg-Aue
Sierning
7 (540) Stixenstein (Schloß)
7 (541) Ternitz (Straßenbrücke)
Sierningbach
6 (445) Großsierning
Silberbach
9 (742) Passering
Sill
2 (104) Innsbruck-Reichenau
2 (96) Lueg
2 (100) Puig
Sipbach
4 (343) Holzermühle
Sparchenbach
2 (132) Kufstein (ÖBK)
Spitzer Bach
6 (446) Elsarn
St.Wolfgangsee (Abersee)
4 (294) Strobl
Staiger Bach
4 (328) Pitzenberg
Stainzbach
8 (673) Wieselsdorf
Stambach
4 (291) Bad Goisern
Stampfangerbach
2 (129) Söll
Stanzbach
8 (649) Edelsdorf
Steiner Bach
9 (755) Stein
Steinerne Mühl
3 (257) Hartmannsdorf
Steyr
5 (382) Dietlgut
5 (385) Hinterstoder
5 (395) Klaus an der Pyhrnbahn
5 (386) Kniewas
5 (400) Pergern
Steyrling
5 (394) Steyrling
Stiefing
8 (664) Gerbersdorf
Stillbach
4 (270) Still
Stögersbach
8 (595) Markt Allhau (Musserbrücke)
Stoob
7 (567) Oberpullendorf (Fußgeherbrücke)
Strem
8 (615) Bocksdorf

8 (617) Güssing (Kulturzentrum)
8 (618) Heiligenbrunn
8 (616) Rauchwart
Stuhlfeldnerbach
2 (155) Stuhlfelden
Subersach
1 (35) Lingenau
1 (34) Schönenbach (Hengstig)
Suggadinbach
1 (3) Gargellen
Sulm
8 (667) Gleinstätten
8 (676) Leibnitz
Sulzbach
4 (347) Unterrohr

- T -

Taffa
6 (465) Frauenhofen
Tauchenbach
8 (611) Altschlaining
8 (612) Hannersdorf
Tauernbach
9 (690) Matreier Tauernhaus
9 (691) Prossegg
Tauglbach
3 (181) Römerbrücke
Taurach
5 (357) Löbenau
8 (625) Mauterndorf
8 (629) Tamsweg (Taurach)
Teichl
5 (387) Spital am Pyhrn
5 (392) St. Pankraz
5 (389) Teichlbrücke
Teischnitzbach
9 (695) Spöttling-Taurer
Thaya
7 (523) Alt-Prerau
7 (524) Bernhardsthal (Staatsgrenzpunkt IX)
7 (520) Hardegg
7 (519) Raabs an der Thaya
7 (525) Rabensburg
Thiersee
2 (133) Thiersee (Seepegel)
Thierseebach
2 (134) Thiersee
Thörlbach
8 (650) Hansenhütte
Thomatalbach
8 (631) Madling
Tiebelbach
9 (720) Sonnberg
Tiroler Bach
6 (498) Wöllersdorf (Ausleitung)
Torrener Bach
3 (177) Torren
Traisen
6 (454) Lilienfeld-Marktl
6 (457) Windpassing
Traisen-Mühlbach
6 (458) St. Pölten
Trattnach
4 (272) Bad Schallerbach
4 (271) Grieskirchen
4 (268) HWR-Becken Leithen (Ausfluß)
4 (269) Strötting
Traun
4 (281) Archkogl
4 (292) Bad Ischl (Maxquelle)
4 (349) Ebelsberg
4 (299) Ebensee
4 (337) Hafeld
4 (330) Lambach (Traunbrücke)
4 (286) Obertraun
4 (305) Roitham
4 (290) Steeg (Seeausfluss)
4 (304) Theresienthal
4 (338) Wels-Lichtenegg
Traun m.Welser Mühlbach
4 (340) Wels-Lichtenegg (Summenstation)
Traunsee
4 (302) Ebensee (Landungssteg)
4 (303) Gmunden (Esplanade)
Treffner Bach
9 (723) Töbring
Triesting
6 (490) Fahrafeld
6 (491) Hirtenberg
Trisanna
1 (71) Galtür-Au
1 (72) See i. P.
Türnitztraisen
6 (451) Türnitz Markt
Tuxbach
2 (112) Persal

- U -

Übelbach
8 (655) Deutschfeistritz
Unrechttraisen
6 (452) St. Aegyd am Neuwalde
6 (453) St. Aegyd am Neuwalde (VOEST)
Untersulzbach
2 (150) Neukirchen
Unterthaler Bach
5 (359) Tetter
Urlbach
5 (425) Krenstetten
Urslaubach
3 (193) Saalfelden

- V -

Vellach
9 (734) Miklauzhof
Vernagtbach
1 (79) Vernagt
Viktringer Bach
9 (754) Viktring
Villgratenbach
9 (682) Eggeberg
Vils
1 (55) Vils (Lände)
Vilsalpsee
1 (53) Tannheim (Seepegel)
Vöckla
4 (320) Stauf
4 (322) Timelkam
4 (325) Vöcklabruck
Vorderer Langbathsee
4 (300) Jagdschloß Langbathsee
Vorderer Rettenbach
5 (393) Spering
Vordernberger Bach
8 (645) St. Peter/Freienstein

- W -

Walchentaler Bach
2 (135) Rettenschöß
Walchsee
2 (146) Walchsee (Seepegel)
Wald-(Schwarze) Aist
5 (406) Weitersfelden
Waldaist
5 (407) Pfahnlmühle
Waldbach
4 (288) Waldbachstrub
Waldzeller Ache
3 (228) Waldzell
Wallersee
3 (189) Wallersee
3 (188) Wallersee (Haltestelle)
Warme Fischa
7 (551) Bad Fischau (Thermalbad)
7 (553) Wiener Neustadt (Ostende)
7 (552) Wiener Neustadt (Reitweg)
Weerbach
2 (106) Weer
Weidenbach
7 (531) Bad Pirawarth
Weidlingbach
6 (478) Klosterneuburg (Prägarten)
Weitenbach
6 (438) Weitenegg
Weizbach
7 (587) Unterfladnitz
Weißach
1 (38) Krumbach-Zwing
Weißache
2 (130) Kaiserwerk
Weiße Sulm
8 (665) Wies
Weißenbach
5 (383) Hinterstoder (Weißenbach)
3 (180) Kuchl
9 (764) St.Jakob
Weißensee
9 (719) Techendorf
Weißpriach
8 (626) Weißpriach
Welser Mühlbach
4 (339) Au bei der Traun
Wien
6 (485) Kennedybrücke
Wiener Neustädter Kanal
7 (557) Wiener Neustadt (Flußbauhof)
Wiesgraben
7 (535) Deutsch-Jahrndorf (Neurießäcker)
Wildbach
8 (671) Frauental (Wildbach)
Wildsee
1 (58) Seefeld (Seepegel)
Wimitz
9 (749) Breitenstein
9 (748) Wimitz
Windauer Ache
2 (124) Unterwindau
Winkeltalbach
9 (683) Ausservillgraten
Wölfnitzbach
9 (760) Kaunz
Wölzerbach
8 (635) Niederwölz
Wörther See
9 (753) Pörtschach am Wörther See
Wolfgangsee (Abersee)
4 (293) St.Gilgen
Wolfsgraben
6 (484) Wolfsgraben
Wulka
7 (573) Schützen am Gebirge
7 (571) Trausdorf an der Wulka
7 (569) Walbersdorf
7 (570) Wulkaprodersdorf (Bundesstraße B16)

- Y -

Ybbs
5 (426) Greimpersdorf
5 (423) Opponitz (Mirenau)

- Z -

Zamserbach
2 (110) Neukaser
Zaya
7 (527) Asparn an der Zaya
7 (528) Niederabsdorf
Zederhausbach
8 (622) Unterweißburg
Zeller Ache
4 (307) Mondsee (Armaturenwerk)
Zeller See
2 (158) Zell am See (Seepegel)
Zeller See (Irrsee)
4 (306) Zell am Moos
Zemmbach
2 (111) Sausteinaste
Zickenbach
8 (609) Siget in der Wart
Ziller
2 (118) Hart im Zillertal
2 (109) Klaushof (Brücke)
2 (113) Mayrhofen
2 (115) Zell am Ziller-Zellbergeben
Zirmbach
2 (92) Koflerkreuz
Zöbernbach
8 (619) Kirchschlag in der Buckl.Welt
Zürsbach
1 (45) Lech
Zwettl
6 (460) Zwettl (Sportplatzbrücke)

Numerisches Verzeichnis der Pegel und Wassertemperaturmessstellen mit Gewässern

Die Zahl vor der Klammer verweist auf die entsprechende Seite im hydrographischen Verzeichnis, die eingeklammerte Zahl gibt die laufende Nummer der Messstelle an.

1 (1) 200014 Bangs
Rhein
1 (2) 200022 Gaschurn (VIW)
Ill
1 (3) 200030 Gargellen
Suggadinbach
1 (4) 200048 Schruns (Vonbunweg)
Litz
1 (5) 200055 Vandans (VIW)
Ill
1 (8) 200097 Bürs (Brücke L82)
Alvier
1 (10) 200105 Garsella
Lutz
1 (13) 200121 Frastanz
Ill
1 (14) 200147 Gisingen
Ill
1 (15) 200154 Laterns
Frutz
1 (18) 200162 Meiningen (Güfel)
Ehbach
1 (19) 200196 Lustenau (Eisenbahnbrücke)
Rhein
1 (20) 200204 Enz
Dornbirnerach
1 (22) 200212 Hoher Steg
Dornbirnerach
1 (25) 200220 Lustenau (Hofsteig)
Rheintalbinnenkanal
1 (27) 200238 Hard
Bodensee
1 (28) 200246 Hopfreben
Bregenzerach
1 (29) 200253 Au
Bregenzerach
1 (30) 200261 Mellau
Bregenzerach
1 (34) 200287 Schönenbach (Hengstig)
Subersach
1 (35) 200295 Lingenau
Subersach
1 (38) 200303 Krumbach-Zwing
Weißach
1 (39) 200311 Thal (Martinsbrücke)
Rotach
1 (40) 200329 Kennelbach
Bregenzerach
1 (41) 200337 Bregenz (Hafen)
Bodensee
1 (42) 200345 Lochau
Ruggbach
1 (43) 200352 Unterhochsteg
Leiblach
1 (45) 200360 Lech
Zürsbach
1 (46) 200378 Lech (Tannbergbrücke)
Lech
1 (44) 200394 Unterhochsteg (Summenpegel)
Leiblach mit Werkskanal
1 (26) 200410 Lauterach
Dornbirnerach
1 (21) 200428 Schwarzach
Schwarzach
1 (37) 200451 Hittisau (VKW)
Bolgenach
1 (23) 200469 Altach (Zippersfeld)
Gillbach
1 (31) 200493 Reuthe
Bizauerbach
1 (12) 200501 Amerlügen
Samina
1 (17) 200527 Brederis
Ehbach
1 (33) 200550 Bersbuch
Bregenzerach
1 (32) 200568 Reuthe (Wehr)
Bregenzerach
1 (24) 200576 Hohenems
Emsbach
1 (36) 200584 Kälberweide
Leckenbach
1 (7) 200592 Klösterle (OBB)
Alfenz
1 (16) 200642 Sulz
Frutz
1 (47) 201012 Steeg
Lech
1 (48) 201038 Grießau
Lech
1 (49) 201053 Vorderhornbach (Brücke)
Hornbach
1 (51) 201087 Lechaschau
Lech
1 (57) 201095 Scharnitz (Weidach)
Isar
1 (55) 201111 Vils (Lände)
Vils
1 (56) 201129 Scharnitz (Karwendelbrücke)
Karwendelbach
1 (61) 201145 Pertisau (Seepegel)
Achensee
1 (63) 201152 Ehrwald (Viadukt)
Loisach
1 (64) 201160 Schalklhof
Schalklbach
1 (65) 201178 Kajetansbrücke
Inn
1 (66) 201194 Prutz
Inn
1 (71) 201210 Galtür-Au
Trisanna
1 (72) 201236 See i. P.
Trisanna
1 (69) 201251 St. Anton am Arlberg-Moos
Rosanna
1 (70) 201277 Strengen
Rosanna
1 (74) 201293 Landeck-Perjen
Inn
1 (76) 201319 Imst (Bahnhof)
Inn
1 (77) 201335 St. Leonhard im Pitztal
Pitze
1 (80) 201350 Vent (oberh. Niedertalbach)
Rofenache
1 (81) 201376 Obergurgl
Gurgler Ache
1 (82) 201392 Huben
Ötztaler Ache
2 (84) 201434 Tumpen
Ötztaler Ache
2 (88) 201459 Magerbach
Inn
2 (90) 201475 Zirl
Inn
2 (94) 201525 Innsbruck (oberh. Sill)
Inn
2 (98) 201558 St. Jodok am Brenner
Schmirnbach
2 (99) 201566 Steinach am Brenner
Gschnitzbach
2 (100) 201574 Puig
Sill
2 (101) 201582 Mühlen
Navisbach
2 (104) 201624 Innsbruck-Reichenau
Sill
2 (97) 201640 Gries am Brenner (mit UW-Kanal
Obernberger Seebach
2 (106) 201665 Weer
Weerbach
2 (107) 201673 Schwaz (Steinbrücke)
Inn
2 (108) 201681 Jenbach-Rotholz
Inn
2 (109) 201699 Klaushof (Brücke)
Ziller
2 (111) 201715 Sausteinaste
Zemmbach
2 (112) 201723 Persal
Tuxbach
2 (113) 201749 Mayrhofen
Ziller
2 (115) 201756 Zell am Ziller-Zellbergeben
Ziller
2 (117) 201772 Rohr
Gerlosbach
2 (118) 201780 Hart im Zillertal
Ziller
2 (119) 201806 Brixlegg
Inn
2 (120) 201814 Rattenberg
Inn
2 (123) 201822 Mariathal
Brandenberger Ache
2 (135) 201830 Rettenschöß
Walchentaler Bach
2 (125) 201848 Hörbrunn
Kelchsauer Ache
2 (126) 201863 Bruckhäusl
Brixentaler Ache
2 (127) 201889 Kirchbichl - Bichlwang
Inn
2 (130) 201897 Kaiserwerk
Weißache
2 (131) 201905 Kufstein (Bahnhofsbrücke)
Inn
2 (137) 201913 Kitzbühel (Bahnhofsbrücke)
Kitzbüheler Ache
2 (140) 201921 Sperten
Aschauer Ache
2 (141) 201939 St. Johann in Tirol
Kitzbüheler Ache
2 (142) 201947 Almdorf
Fieberbrunner Ache
2 (143) 201954 Wohlmuting
Großache
2 (116) 201970 EW-Gmünd
Gerlosbach
2 (110) 201996 Neukaser
Zamserbach
1 (73) 202036 Landeck-Bruggen
Sanna
1 (78) 202044 Ritzenried
Pitze
2 (91) 202069 Kniepiß
Melach
2 (92) 202077 Koflerkreuz
Zirmbach
2 (86) 202093 Kühtai
Längentalbach
1 (75) 202101 Nasserèith (Wiesenmühle)
Gurglbach
1 (68) 202119 Platz-Loch
Fagge
1 (60) 202127 Klamm
Leutascher Ache
2 (129) 202135 Söll
Stampfangerbach
1 (59) 202143 Scharnitz (Gießenbach)
Gießenbach
2 (128) 202168 Einlaufbauwerk
Hintersteiner See
1 (58) 202176 Seefeld (Seepegel)
Wildsee
1 (52) 202184 Seespitze
Plansee
1 (54) 202192 Grän (Seepegel)
Haldensee-Ausfluß
2 (95) 202200 Gries am Brenner (Seepegel)
Brennersee
2 (124) 202218 Unterwindau
Windauer Ache
1 (50) 202226 Stanzach
Namlosbach
2 (146) 202234 Walchsee (Seepegel)
Walchsee
2 (133) 202242 Thiersee (Seepegel)
Thiersee
2 (134) 202259 Thiersee
Thierseebach
3 (196) 202267 St. Ulrich am Pillersee (Seepe
Pillersee
2 (96) 202275 Lueg
Sill
2 (102) 202283 Krössbach
Ruetz
2 (85) 202358 Oetz-Badeanstalt
Piburger See
2 (144) 202382 Kössen-Hütte
Großache
1 (62) 202507 Biberwier (Seepegel)
Blindsee
9 (681) 202523 Arnbach
Drau
2 (145) 202549 Schwendt-Unterbichl
Kohlenbach
2 (139) 202556 Kitzbühel (Seepegel)
Schwarzsee
2 (105) 202572 Hall-West
Inn
2 (138) 202622 Kirchberg i.T.
Aschauer Ache
1 (79) 202689 Vernagt
Vernagtbach
1 (53) 202713 Tannheim (Seepegel)
Vilsalpsee
2 (147) 203026 Wald i. Pzg.
Salzach
2 (149) 203034 Sulzau
Obersulzbach
2 (150) 203042 Neukirchen
Untersulzbach
2 (152) 203067 Mühlbach (Pinzgau)
Mühlbach
2 (153) 203075 Mittersill
Salzach
2 (154) 203083 Haidbach
Felber Ache
2 (157) 203109 Kaprun
Kapruner Ache
2 (158) 203117 Zell am See (Seepegel)
Zeller See
2 (159) 203125 Bruck (Salzach)
Salzach
2 (160) 203133 Ferleiten
Fuscher Ache
2 (161) 203141 Bruck (Fuscher Ache)
Fuscher Ache
2 (162) 203158 Bucheben
Hüttwinkelache
2 (163) 203166 Rauris (Unterland)
Rauriser Ache
2 (164) 203174 Dienten
Dientenbach
2 (165) 203190 Böckstein
Naßfelder Bach
2 (167) 203208 Bad Hofgastein
Gasteiner Ache
2 (170) 203224 Großarl
Großarler Ache
2 (171) 203232 Wagrain
Kleinarler Ache
2 (172) 203257 Kreuzbergmauth
Fritzbach
3 (174) 203265 Schwaighofbrücke
Lammer
3 (176) 203307 Obergäu
Lammer
3 (177) 203315 Torren
Torrener Bach
3 (178) 203323 Golling
Salzach
3 (181) 203331 Römerbrücke
Tauglbach
3 (182) 203349 Adnet
Almbach
3 (184) 203364 St.Leonhard (Summenpegel)
Berchtesgad.Ache m.Almk.
3 (185) 203398 Salzburg
Salzach
3 (187) 203422 Moos
Glanbach
3 (186) 203430 Itzling
Alterbach
3 (188) 203448 Wallersee (Haltestelle)
Wallersee
3 (191) 203455 Lengfelden
Fischach
3 (192) 203463 Viehhofen
Saalach
3 (193) 203471 Saalfelden
Urslaubach
3 (194) 203489 Uttenhofen
Leogangbach
3 (195) 203497 Weißbach
Saalach
3 (197) 203505 Lofer (Loferbach)
Loferbach
3 (198) 203513 Unken
Saalach
3 (200) 203521 Siezenheim (Summenpegel)
Saalach mit Werkskanälen
3 (202) 203539 Oberndorf
Salzach
3 (205) 203547 Au-St.Georgen bei Salzburg
Moosache

2 (156) 203554 Uttendorf
Kraftwerk mit Stubache
3 (183) 203562 St.Leonhard
Berchtesgadener Ache
3 (199) 203570 Siezenheim
Saalach
3 (189) 203588 Wallersee
Wallersee
2 (151) 203596 Habach
Habach
3 (211) 203604 Mattsee (Seepegel)
Niedertrumer See
3 (212) 203612 Obertrum (Seepegel)
Obertrumer See
3 (213) 203620 Zellhof
Grabensee
3 (220) 203638 Straßwalchen
Hainbach
4 (293) 203646 St.Gilgen
Wolfgangsee (Abersee)
4 (309) 203653 Fuschl
Fuschlsee
4 (310) 203661 Hof bei Salzburg
Fuschler (Griesler) Ache
5 (354) 203703 Flachau
Enns
5 (355) 203711 Altenmarkt im Pongau
Enns
5 (356) 203729 Radstadt (Enns)
Enns
5 (357) 203737 Löbenau
Taurach
8 (621) 203745 Muhr
Mur
8 (623) 203752 St.Michael i. Lg. (Mur)
Mur
8 (625) 203760 Mauterndorf
Taurach
8 (626) 203778 Weißpriach
Weißpriach
8 (629) 203786 Tamsweg (Taurach)
Taurach
8 (624) 203794 Mörtelsdorf
Mur
8 (630) 203802 Tamsweg (Mur)
Mur
8 (631) 203810 Madling
Thomatalbach
8 (622) 203828 Unterweißburg
Zederhausbach
3 (206) 203836 Untereching
Pladenbach
3 (201) 203844 Nußdorf
Oichtenbach
2 (166) 203851 Böckstein (Summenpegel)
Naßfelder Bach m.Werksk.
2 (148) 203893 Kees
Obersulzbach
2 (168) 203901 Wallnerau (Pegel)
Salzach
5 (358) 203919 Forstau
Forstaubach
3 (175) 203927 Abtenau Au
Schwarzbach
3 (180) 203935 Kuchl
Weißenbach
3 (179) 203943 St. Nikolaus
Schwarzbach
2 (169) 203968 Wallnerau (Summenpegel)
Salzach m. KW-Schwarzach
8 (632) 203976 Kendlbruck
Mur
2 (155) 203984 Stuhlfelden
Stuhlfeldnerbach
8 (627) 203992 St.Andrä
Göriachbach
8 (628) 204008 Lessach
Lessachbach
2 (173) 204032 Werfen
Salzach
3 (190) 204057 Seekirchen (Kläranlage)
Fischach
3 (209) 204131 Perwang Strandbad
Grabensee
3 (203) 204537 Holzöster
Holzöstersee
3 (204) 204545 Steinwag
Moosache
3 (207) 204560 Ettenau
Salzach
3 (214) 204586 Laimhausmühle
Mattig
3 (216) 204602 Lochen
Mühlberger Bach
3 (217) 204610 Pfaffstätt
Mattig
3 (219) 204636 Friedburg
Schwemmbach
3 (227) 204677 Jahrsdorf
Mattig
3 (228) 204685 Waldzell
Waldzeller Ache
3 (229) 204693 Mettmach
Mettmach
3 (232) 204701 Bauerding
Lochbach
3 (233) 204719 Mamling
Ach
3 (235) 204727 Pramet
Oberach
3 (236) 204735 Ried im Innkreis (Ort)
Rieder Bach
3 (237) 204750 Haging
Antiesen
3 (238) 204768 Osternach
Osternach
3 (240) 204776 Schärding
Inn
3 (242) 204784 Riedau
Pram
3 (245) 204826 Angsüß
Pfudabach
3 (246) 204834 Alfersham
Pfudabach
3 (247) 204842 Diersbach
Diersbach
3 (248) 204867 Pramerdorf
Pram
3 (251) 204875 Oberkappel
Ranna
3 (253) 204883 Obermühl
Kleine Mühl
3 (254) 204891 Vorderanger
Große Mühl
3 (255) 204909 Pfaffetschlag
Klafferbach
3 (256) 204917 Furtmühle
Große Mühl
3 (257) 204925 Hartmannsdorf
Steinerne Mühl
3 (258) 204933 Teufelmühle
Große Mühl
4 (267) 204958 Pichl bei Wels
Innbach
4 (269) 204974 Strötting
Trattnach
4 (270) 204990 Still
Stillbach
4 (271) 205013 Grieskirchen
Trattnach
4 (272) 205021 Bad Schallerbach
Trattnach
4 (273) 205039 Fraham
Innbach
4 (261) 205047 Neumarkt im Hausruckkreis
Dürre Aschach
4 (265) 205054 Kropfmühle
Aschach
4 (274) 205062 Bad Mühllacken
Pesenbach
4 (266) 205070 Pfaffing
Aschach
4 (277) 205088 Rottenegg
Große Rodl
4 (280) 205096 Asberg
Großer Haselbach
4 (286) 205104 Obertraun
Traun
4 (287) 205112 Lahn
Hallstätter See
4 (288) 205120 Waldbachstrub
Waldbach
4 (289) 205138 Steeg (Bootshütte)
Hallstätter See
4 (290) 205146 Steeg (Seeausfluss)
Traun
4 (292) 205153 Bad Ischl (Maxquelle)
Traun
4 (294) 205161 Strobl
St.Wolfgangsee (Abersee)
4 (295) 205179 Strobl (Bürglstein)
Ischl
4 (296) 205187 Bad Ischl (Giselabrücke)
Ischl
4 (299) 205203 Ebensee
Traun
4 (300) 205211 Jagdschloß Langbathsee
Vorderer Langbathsee
4 (301) 205229 Ebensee (Unterlangbath)
Langbathbach
4 (302) 205237 Ebensee (Landungssteg)
Traunsee
4 (303) 205245 Gmunden (Esplanade)
Traunsee
4 (305) 205252 Roitham
Traun
4 (306) 205260 Zell am Moos
Zeller See (Irrsee)
4 (307) 205278 Mondsee (Armaturenwerk)
Zeller Ache
4 (308) 205286 Mondsee (Limnolog.Institut)
Mondsee
4 (311) 205294 St. Lorenz
Griesler Ache
4 (312) 205302 See am Mondsee
Mondsee
4 (314) 205328 Unterach am Attersee
Attersee
4 (315) 205336 Weißenbach am Attersee
Ausserer Weißenbach
4 (316) 205344 Weißenbach am Attersee (Seepeg
Attersee
4 (317) 205351 Kammer
Attersee
4 (318) 205369 Raudaschlsäge
Ager
4 (320) 205377 Stauf
Vöckla
4 (321) 205385 Redl
Frankenburger Redl
4 (322) 205393 Timelkam
Vöckla
4 (323) 205401 St. Georgen im Attergau
Dürre Ager
4 (325) 205419 Vöcklabruck
Vöckla
4 (326) 205427 Schalchham
Ager
4 (327) 205435 Aurachkirchen
Aurach
4 (328) 205443 Pitzenberg
Staiger Bach
4 (329) 205450 Fischerau
Ager
4 (330) 205468 Lambach (Traunbrücke)
Traun
4 (331) 205476 Oberschwaig
Schwaiger Bach
4 (332) 205484 Almsee
Almsee
4 (334) 205500 Friedlmühle
Alm
4 (336) 205518 Penningersteg
Alm
4 (337) 205526 Hafeld
Traun
4 (341) 205534 Oberschauersberg
Aiterbach
5 (399) 205583 Leonstein
Schmiedleitnerbach
4 (343) 205609 Holzermühle
Sipbach
4 (345) 205633 Kirchdorf an der Krems
Krems
4 (346) 205641 Kremsmünster (Ort)
Krems
4 (348) 205658 Kremsdorf
Krems
4 (349) 205682 Ebelsberg
Traun
5 (353) 205690 St. Florian bei Linz
Ipfbach
5 (377) 205732 Weyer Markt
Gaflenzbach
5 (380) 205740 Reichraming
Reichramingbach
5 (381) 205757 Jägerberg
Enns
5 (382) 205765 Dietlgut
Steyr
5 (384) 205773 Polsterlucke
Krumme Steyr
5 (385) 205781 Hinterstoder
Steyr
5 (386) 205799 Kniewas
Steyr
5 (387) 205807 Spital am Pyhrn
Teichl
5 (388) 205815 Windischgarsten
Dambach
5 (389) 205823 Teichlbrücke
Teichl
5 (392) 205831 St. Pankraz
Teichl
5 (394) 205856 Steyrling
Steyrling
5 (395) 205864 Klaus an der Pyhrnbahn
Steyr
5 (396) 205872 Dandelmühle
Paltenbach
5 (397) 205880 Innerbreitenau
Krumme Steyrling
5 (398) 205898 Molln
Krumme Steyrling
5 (400) 205914 Pergern
Steyr
5 (401) 205922 Steyr (Ortskai)
Enns
5 (404) 205948 Freistadt (Hafnerzeile)
Feldaist
4 (297) 205955 Grabenbachbrücke
Rettenbach
5 (407) 205971 Pfahnlmühle
Waldaist
5 (408) 205989 Schwertberg (Kaolinwerk)
Aist
5 (411) 205997 Königswiesen (Ort)
Große Naarn
5 (412) 206003 Unterweißenbach
Kleine Naarn
5 (413) 206029 Haid
Naarn
5 (414) 206037 Sturmmühle
Klambach
3 (218) 206052 Hocheck (Forsthaus)
Schwemmbach
3 (225) 206078 Furth (Bundesstraße)
Schwemmbach
3 (226) 206086 Furth (Ort)
Schalchener Brunnbach
3 (241) 206102 Pram
Pram
4 (304) 206128 Theresienthal
Traun
4 (262) 206151 Edtmühle
Faule Aschach
4 (263) 206169 Niederspaching
Aschach
4 (264) 206177 Knotzberg
Leitenbach
4 (313) 206185 See am Mondsee (Au)
Seeache
3 (239) 206201 Schärding (Schreibpegel)
Inn
5 (416) 206227 Waldhausen (Seeausfluß)
Sarmingbach
3 (222) 206250 Lengau (Basisableitung)
Hainbach
3 (244) 206268 Lohstampf
Messenbach
4 (319) 206276 Dürnau
Ager
4 (335) 206292 Au (Mittlere Au)
Laudach
3 (224) 206318 Kolming (Pfannenschmiede)
Schwemmbach
3 (243) 206326 Winertsham (Steg)
Pram
5 (379) 206367 Große Klause
Reichramingbach
5 (352) 206375 St. Georgen an der Gusen (Bad)
Gusen
4 (324) 206383 Timelkam (Fußgängersteg)
Dürre Ager
4 (338) 206391 Wels-Lichtenegg
Traun
4 (340) 206409 Wels-Lichtenegg (Summenstation
Traun m.Welser Mühlbach
5 (383) 206425 Hinterstoder (Weißenbach)
Weißenbach

5 (390) 206482 Roßleithen
Pießling
4 (333) 206508 Grünau
Alm
4 (339) 206516 Au bei der Traun
Welser Mühlbach
5 (393) 206524 Spering
Vorderer Rettenbach
5 (365) 206532 Hintersteineralm
Hintersteinerbach
5 (378) 206540 Pechgraben
Pechgraben
6 (512) 206557 Leopoldschlag
Maltsch
4 (268) 206565 HWR-Becken Leithen (Ausfluß)
Trattnach
5 (350) 206573 Engerwitzdorf
Große Gusen
5 (405) 206581 Kefermarkt
Feldaist
5 (402) 206599 Steyr (Zollamt)
Ramingbach
4 (344) 206607 Hörsching (Ort)
Hörschinger Bach
4 (298) 206615 Mitterweißenbach
Mitterweißenbach
3 (210) 206623 Österlehen
Enknach
4 (291) 206631 Bad Goisern
Stambach
4 (275) 206656 Zwettl an der Rodl
Große Rodl
4 (276) 206664 Zwettl an der Rodl (Gemeindeam
Diestlbach
5 (406) 206680 Weitersfelden
Wald-(Schwarze) Aist
3 (215) 206698 Elexlochen
Berndorfer Bach
3 (231) 206722 Lindlau
Moosbach
3 (221) 206730 Lengau
Hainbach
3 (230) 206748 Altheim
Mühlheimer Ache
5 (376) 206763 Platzl
Laussabach
3 (252) 206771 Koblmühle
Kleine Mühl
4 (342) 206797 Baumgarting
Grünbach
3 (234) 206805 Danner
Antiesen
4 (347) 206813 Unterrohr
Sulzbach
5 (391) 206821 Roßleithen (Klammstein)
Hinterer Rettenbach
3 (223) 206839 Kolming
Schwemmbach
3 (208) 206847 Ach
Salzach
5 (351) 206854 Unterweitersdorf
Kleine Gusen
3 (249) 207019 Achleiten
Donau
3 (250) 207027 Engelhartszell
Donau
3 (259) 207035 Wehrstelle KW Aschach
Donau
4 (260) 207043 Aschach an der Donau (Agentie)
Donau
4 (279) 207068 Linz
Donau
5 (403) 207084 Mauthausen (Strom-km 2110,98)
Donau
5 (415) 207100 Grein (Schiffsstation)
Donau
5 (418) 207126 Ybbs an der Donau
Donau
6 (439) 207134 Melk (Strom-km 2035,98)
Donau
6 (448) 207142 Stein-Krems
Donau
6 (474) 207175 Greifenstein
Donau
6 (479) 207183 Wien (Nußdorf)
Donau
6 (481) 207209 Wien (Brigittenau)
Donaukanal
6 (480) 207217 Wien (Kagraner Brücke)
Alte Donau
6 (482) 207225 Wien (Heiligenstädter Brücke)
Donaukanal
6 (483) 207233 Wien (Schwedenbrücke)
Donaukanal
6 (477) 207241 Korneuburg
Donau
6 (494) 207258 Fischamend (Sporthafen)
Donau
6 (508) 207266 Bad Deutsch Altenburg (Bauleit
Donau
6 (509) 207274 Hainburg an der Donau
Donau
7 (534) 207282 Wolfsthal (Strom-km 1874,84)
Donau
7 (524) 207290 Bernhardsthal (Staatsgrenzpunk
Thaya
7 (526) 207308 Hohenau an der March (Fluss-km
March
7 (529) 207316 Dürnkrut (Fluss-km 44,33)
March
7 (530) 207324 Angern an der March
March
7 (532) 207332 Marchegg (Fluss-km 14,98)
March
4 (278) 207340 Wilhering
Donau
6 (447) 207357 Kienstock
Donau
6 (467) 207365 Bärndorf
Donau
6 (507) 207373 Wildungsmauer
Donau
7 (533) 207407 Thebnerstraßl
Donau
6 (506) 207423 Orth an der Donau
Donau
5 (410) 207431 Wallsee
Donau
7 (525) 207498 Rabensburg
Thaya
5 (417) 207613 Isperdorf
Isper
5 (421) 207639 Lunz am See (Seepegel)
Lunzer See
5 (422) 207647 Lunz am See (Abfluß)
Seebach (Abfluß)
5 (423) 207654 Opponitz (Mirenau)
Ybbs
5 (426) 207688 Greimpersdorf
Ybbs
5 (425) 207696 Krenstetten
Urlbach
5 (427) 207704 Mitterbach (Brücke)
Große Erlauf
5 (428) 207712 Wienerbruck
Otscherbach
5 (429) 207720 Reith
Großer Lassingbach
5 (431) 207738 Kienberg (Neuhaus)
Große Erlauf
6 (432) 207746 Gaming
Gamingbach
6 (433) 207787 Neubruck
Jeßnitz
6 (435) 207795 Wieselburg (Messegelände)
Kleine Erlauf
6 (436) 207803 Niederndorf
Erlauf
6 (438) 207811 Weitenegg
Weitenbach
6 (441) 207829 Hörsdorf
Mank
6 (442) 207837 Matzleinsdorf
Melk
6 (443) 207845 Schwarzenbach a. d. Pielach (G
Pielach
6 (444) 207852 Hofstetten (Bad)
Pielach
6 (445) 207860 Großsierning
Sierningbach
6 (449) 207878 Imbach
Krems
6 (450) 207886 Furth (Göttweig)
Fladnitz
6 (454) 207894 Lilienfeld-Marktl
Traisen
6 (456) 207902 St. Veit an der Gölsen
Gölsen
6 (457) 207910 Windpassing
Traisen
6 (460) 207936 Zwettl (Sportplatzbrücke)
Zwettl
6 (461) 207944 Zwettl (Bahnbrücke)
Kamp
6 (459) 207951 Neustift
Kamp
6 (462) 207969 Kaltenbrunn
Purzelkamp
6 (463) 207977 Rastenberg
Purzelkamp
6 (464) 207985 Rosenburg (EVN)
Kamp
6 (466) 207993 Stiefern
Kamp
6 (469) 208009 Atzenbrugg (Bundesstraßenbrück
Perschling
6 (471) 208017 Siegersdorf
Große Tulln
6 (475) 208041 Hollenstein
Schmida
6 (476) 208058 Obermallebarn
Göllersbach
6 (485) 208082 Kennedybrücke
Wien
6 (487) 208090 Cholerakapelle
Schwechat
6 (489) 208108 Mödling
Mödling
6 (490) 208116 Fahrafeld
Triesting
6 (491) 208124 Hirtenberg
Triesting
6 (493) 208157 Schwechat (Hallenbad)
Schwechat
6 (495) 208231 Schranawand
Fischa
6 (496) 208272 Gutenstein (Kirche)
Piesting
6 (497) 208280 Wöllersdorf (Hydro)
Piesting
6 (498) 208298 Wöllersdorf (Ausleitung)
Tiroler Bach
6 (499) 208306 Tattendorf
Piesting
6 (500) 208397 Moosbrunn (Feuchtland)
Schlauchgraben
6 (501) 208405 Gramatneusiedl
Jesuitenbach
6 (502) 208413 Marienthal (Bahnbrücke)
Fischa
6 (503) 208421 Reisenberg
Reisenbach
6 (505) 208439 Fischamend (Rohrbrücke)
Fischa
6 (510) 208454 Leopoldsdorf im Marchfelde
Rußbach
6 (514) 208462 Ehrendorf
Lainsitz
6 (515) 208579 Hoheneich
Braunaubach
6 (516) 208611 Schwarzenau (Süd)
Deutsche Thaya
7 (519) 208629 Raabs an der Thaya
Thaya
7 (522) 208637 Zwingendorf
Pulkau
7 (523) 208645 Alt-Prerau
Thaya
7 (531) 208678 Bad Pirawarth
Weidenbach
7 (536) 208686 Schwarzau im Gebirge (Bundesst
Schwarza
7 (537) 208694 Singerin (Steg)
Naßbach
7 (538) 208702 Singerin (Höllental)
Schwarza
7 (539) 208710 Gloggnitz (Adlerbrücke)
Schwarza
7 (540) 208736 Stixenstein (Schloß)
Sierning
7 (541) 208744 Ternitz (Straßenbrücke)
Sierning
7 (542) 208785 Loipersbach
Schwarza
7 (544) 208819 Aspang-Höll
Großer Pestingbach
7 (545) 208827 Feistritz am Wechsel
Feistritz
7 (546) 208835 Warth
Pitten
7 (548) 208843 Bad Erlach
Pitten
5 (430) 208850 Erlaufboden (EVN)
Große Erlauf
7 (549) 208884 Wiener Neustadt (Bundesstraßen
Leitha
7 (551) 208900 Bad Fischau (Thermalbad)
Warme Fischa
7 (552) 208918 Wiener Neustadt (Reitweg)
Warme Fischa
7 (553) 208926 Wiener Neustadt (Ostende)
Warme Fischa
7 (554) 208934 Peisching (Brücke)
Kehrbach
7 (555) 208942 Peisching
Mühlbach
7 (556) 208967 Katzelsdorf (EVN)
Katzelsdorfer Werkskanal
7 (557) 208975 Wiener Neustadt (Flußbauhof)
Wiener Neustädter Kanal
7 (558) 208983 Wiener Neustadt (J. Straußg.)
Kehrbach
7 (559) 208991 Deutsch Brodersdorf (Straßenbr
Leitha
7 (560) 209007 Deutsch Haslau
Leitha
6 (452) 209098 St. Aegyd am Neuwalde
Unrechttraisen
6 (458) 209114 St. Pölten
Traisen-Mühlbach
5 (424) 209130 Ybbsitz (Obergurhof)
Kleine Ybbs
6 (504) 209148 Klein-Neusiedl
Fischa-Werkskanal
7 (520) 209171 Hardegg
Thaya
7 (528) 209189 Niederabsdorf
Zaya
6 (440) 209197 Lachau
Melk
6 (488) 209239 Achau
Aubachkünette
5 (409) 209247 St. Pantaleon (Süd)
Erlabach
6 (484) 209254 Wolfsgraben
Wolfsgraben
6 (511) 209262 Engelhartstetten
Rußbach
7 (550) 209288 Zillingdorf
Leitha
5 (420) 209304 Lunz am See (Zufluß)
Seebach (Zufluß)
6 (465) 209338 Frauenhofen
Taffa
6 (492) 209346 Hennersdorf
Petersbach
6 (451) 209361 Türnitz Markt
Türnitztraisen
6 (470) 209379 Wöllersdorf (Laaben)
Hochberggraben
6 (437) 209387 Laimbach
Laimbach
7 (543) 209395 Aspang Markt
Schopfgraben
6 (434) 209403 Schliefau
Schliefaubach
6 (473) 209411 Unterkirchbach
Hagenbach
6 (455) 209445 Haxenmühle
Halbach
7 (527) 209452 Asparn an der Zaya
Zaya
6 (478) 209460 Klosterneuburg (Prägarten)
Weidlingbach
6 (486) 209478 Klausenleopoldsdorf
Schwechat
6 (468) 209486 Böheimkirchen
Perschling
6 (513) 209494 Oberlainsitz
Lainsitz
6 (446) 209502 Elsarn
Spitzer Bach
7 (521) 209510 Pulkau
Pulkau
6 (453) 209536 St. Aegyd am Neuwalde (VOEST)
Unrechttraisen
7 (547) 209544 Scheiblingkirchen
Schlattenbach
5 (419) 209551 Lunz am See (Seestraße)
Ois

6 (472) 209569 Sieghartskirchen (Steg)
Kleine Tulln
7 (518) 209601 Alberndorf
Mährische Thaya
6 (517) 209742 Merkengersch
Deutsche Thaya
7 (563) 210013 Nickelsdorf (Kläranlage)
Leitha
7 (564) 210021 Nickelsdorf (Pötschring)
Komitatskanal
7 (565) 210039 Piringsdorf (Pfarrbrücke)
Rabnitz
7 (566) 210054 Mannersdorf an der Rabnitz (Ha
Rabnitz
7 (567) 210062 Oberpullendorf (Fußgeherbrück
Stoob
7 (569) 210070 Walbersdorf
Wulka
7 (570) 210088 Wulkaprodersdorf (Bundesstraße
Wulka
7 (573) 210096 Schützen am Gebirge
Wulka
7 (580) 210112 Rust (Seebad)
Neusiedler See
7 (581) 210120 Mörbisch am See (Zoll)
Neusiedler See
7 (575) 210138 Breitenbrunn (Seebad)
Neusiedler See
7 (576) 210146 Neusiedl am See (Seebad)
Neusiedler See
7 (578) 210153 Podersdorf am See (Badebucht)
Neusiedler See
7 (579) 210179 Illmitz (Biologische Station)
Neusiedler See
7 (582) 210187 Apetlon Staatsgrenzpunkt (A79)
Neusiedler See
8 (595) 210203 Markt Allhau (Musserbrücke)
Stögersbach
8 (600) 210211 Dobersdorf
Lafnitz
8 (608) 210229 Oberwart (Landeshauptstraße L3
Pinka
8 (610) 210237 Woppendorf
Pinka
8 (611) 210245 Altschlaining
Tauchenbach
8 (612) 210252 Hannersdorf
Tauchenbach
8 (613) 210260 Burg
Pinka
8 (617) 210286 Güssing (Kulturzentrum)
Strem
8 (618) 210294 Heiligenbrunn
Strem
8 (619) 210302 Kirchschlag in der Buckl.Welt
Zöbernbach
8 (620) 210310 Rattersdorf
Güns
7 (571) 210328 Trausdorf an der Wulka
Wulka
7 (574) 210351 Breitenbrunn (Schilfzone)
Neusiedler See
7 (577) 210369 Gols
Golser Kanal
7 (572) 210393 Oslip
Eisbach
8 (605) 210401 Eltendorf (Hackenwiesen)
Lafnitz
8 (607) 210419 Pinkafeld
Pinka
7 (535) 210435 Deutsch-Jahrndorf (Neurießäcke
Wiesgraben
7 (561) 210443 Gattendorf (Schleuse)
Kleine Leitha
7 (562) 210450 Deutsch-Jahrndorf (Albrechtmüh
Kleine Leitha
7 (592) 210468 Neumarkt
Raab
8 (615) 210476 Bocksdorf
Strem
8 (616) 210484 Rauchwart
Strem
7 (568) 210500 Lutzmannsburg (Weingartenbrück
Rabnitz
4 (281) 210526 Archkogl
Traun
4 (282) 210534 Altaussee (Seeklause)
Altausseer See
4 (283) 210542 Altaussee (Traun)
Altausseer Traun
4 (284) 210559 Altaussee (Augstbach)
Augstbach
4 (285) 210583 Kainisch
Odenseetraun
5 (359) 210625 Tetter
Unterthaler Bach
5 (360) 210641 Schladming
Enns
5 (361) 210674 Aich
Enns
5 (363) 210732 Irdning
Donnersbach (Irdningbach
5 (362) 210740 Trautenfels
Enns
5 (364) 210773 Aigen im Ennstal-Ketten
Gulling
5 (366) 210799 Liezen (Röthelbrücke)
Enns
5 (367) 210815 Selzthal
Paltenbach
5 (368) 210823 Admont (Enns)
Enns
5 (370) 210849 Gstatterboden
Enns
5 (371) 210856 Hieflau
Erzbach
5 (372) 210864 Gußwerk
Salza
5 (373) 210872 Weichselboden (Lattenpegel)
Salza
5 (374) 210880 Weichselboden
Radmerbach (Buchbach)
5 (375) 210898 Wildalpen
Salza
7 (584) 210955 Arzberg (Moderbach)
Moderbach
7 (587) 210963 Unterfladnitz
Weizbach
7 (590) 210971 Takern II
Raab
7 (591) 210989 Feldbach
Raab
7 (593) 210997 Rohrbach an der Lafnitz
Lafnitz
8 (596) 211003 Wörth an der Lafnitz
Lafnitz
8 (599) 211011 Waltersdorf in Oststeiermark
Safenbach
8 (602) 211029 Anger
Feistritz
8 (603) 211037 Neudorf bei Ilz
Ilzbach
8 (633) 211086 Gestüthof
Mur
8 (636) 211102 St.Georgen ob Judenburg
Mur
8 (637) 211110 Zistl
Pusterwaldbach
8 (638) 211128 Pöls
Pöls
8 (639) 211136 Zeltweg
Mur
8 (643) 211169 Kammern im Liesingtal
Liesingbach
8 (644) 211185 Leoben
Mur
8 (645) 211193 St. Peter/Freienstein
Vordernberger Bach
8 (647) 211227 Neuberg an der Mürz
Mürz
8 (648) 211243 Kindthal
Mürz
8 (650) 211250 Hansenhütte
Thörlbach
8 (651) 211268 Kapfenberg-Diemlach
Mürz
8 (652) 211276 Arndorf
Lamingbach
8 (653) 211292 Bruck an der Mur unter Mürz
Mur
8 (654) 211300 Frohnleiten
Mur
8 (657) 211326 Graz
Mur
8 (661) 211334 Voitsberg
Kainach
8 (663) 211342 Lieboch
Kainach
8 (666) 211383 Schwanberg
Schwarze Sulm
8 (665) 211391 Wies
Weiße Sulm
8 (675) 211441 Tillmitsch
Laßnitz
8 (676) 211458 Leibnitz
Sulm
8 (677) 211466 Spielfeld
Mur
8 (678) 211474 Lipsch
Schwarzaubach
8 (679) 211490 Mureck (Schreibpegel)
Mur
8 (680) 211508 Fluttendorf
Gnasbach
8 (658) 211573 Graz m. MK
Mur mit Mühlkanal
7 (586) 211599 Mitterdorf an der Raab
Raab
5 (369) 211615 Weng bei Admont
Enns
8 (597) 211623 Pöllau (Prätisbach-II)
Prätisbach
8 (598) 211631 Pöllau (Saifenbach)
Saifenbach
8 (655) 211649 Deutschfeistritz
Übelbach
8 (669) 211656 Gündorf
Saggaubach
8 (670) 211664 Frauental (Laßnitz)
Laßnitz
8 (594) 211680 Hammerkastell
Lafnitz
7 (585) 211698 Arzberg (Raab)
Raab
7 (588) 211706 St.Ruprecht a. d. R. (Raab)
Raab
8 (601) 211722 Rettenegg
Feistritz
8 (640) 211730 Eppenstein
Granitzenbach
8 (656) 211763 Friesach
Mur
8 (606) 211771 Pinggau
Pinka
8 (672) 211797 Wettmannstätten
Laßnitz
8 (674) 211805 Zehndorf
Gleinzbach
8 (671) 211813 Frauental (Wildbach)
Wildbach
8 (642) 211821 Unterwald
Liesingbach
8 (659) 211847 Mellach
Mur
8 (673) 211854 Wieselsdorf
Stainzbach
8 (649) 211862 Edelsdorf
Stanzbach
8 (660) 211870 Mellach m. MK
Mur mit Mühlkanal
7 (589) 211888 Flöcking
Rabnitzbach
8 (664) 211896 Gerbersdorf
Stiefing
8 (667) 211904 Gleinstätten
Sulm
8 (604) 211912 Ottendorf
Rittscheinbach
8 (641) 211920 Hammerjäger
Ingeringbach
9 (767) 211938 St. Vinzenz (Feistritzbach)
Feistritzbach
9 (768) 211946 St. Vinzenz (Schwarzenbach)
Schwarzenbach
8 (662) 211953 Hitzendorf
Liebochbach
8 (668) 211961 Hörmsdorf
Saggaubach
8 (634) 211995 Katsch
Katschbach
9 (684) 212027 Rabland
Drau
9 (686) 212043 Hinterbichl
Isel
9 (689) 212068 Innergschlöß
Gschlößbach
9 (690) 212076 Matreier Tauernhaus
Tauernbach
9 (691) 212084 Prossegg
Tauernbach
9 (692) 212092 Brühl
Isel
9 (693) 212100 Hopfgarten i. Def.-Zwenewald
Schwarzach
9 (694) 212118 Spöttling
Dorferbach
9 (695) 212126 Spöttling-Taurer
Teischnitzbach
9 (696) 212159 St. Johann im Walde (Brücke)
Isel
9 (697) 212167 Lienz
Isel
9 (688) 212183 Waier
Isel
9 (699) 212217 Obernußdorf
Debantbach
9 (683) 212225 Ausservillgraten
Winkeltalbach
9 (687) 212233 Hinterbichl (Mühle, mit UW-Kan
Islitz
9 (698) 212316 Lienz-Peggetz
Drau
9 (700) 212324 Oberdrauburg-OWF
Drau
9 (701) 212357 Sachsenburg (Brücke)
Drau
9 (702) 212365 Ranigoßbrücke
Möll
9 (703) 212373 Winklern
Möll
9 (705) 212381 Mallnitz
Mallnitzbach
9 (706) 212399 Kolbnitz a. d. Tauernbahn AHP
Möll
9 (707) 212407 Möllbrücke
Möll
9 (710) 212431 Gmünd-OWF
Lieser
9 (711) 212456 Ochsenhütte-Hochalm
Hochalmbach
9 (712) 212472 Pflüglhof
Malta
9 (713) 212498 Sandriesen
Malta
9 (715) 212514 Millstatt (See)
Millstätter See
9 (716) 212522 Seebrücke
Millstätter Seebach
9 (717) 212530 Spittal (Fasan)
Lieser
9 (719) 212563 Techendorf
Weißensee
9 (722) 212597 Urlaken-OWF
Ossiacher Seebach
9 (724) 212613 Maria Luggau (Moos)
Gail
9 (725) 212647 Mauthen
Gail
9 (726) 212670 Rattendorf
Gail
9 (727) 212704 Neudorf
Gösseringbach
9 (728) 212746 Presseggen
Pressegger See
9 (729) 212753 Nötsch
Gail
9 (730) 212761 Thörl
Gailitz
9 (731) 212787 Federaun
Gail
9 (732) 212795 Faak (Bundessportheim)
Faaker See
9 (733) 212837 Tscheppaschlucht
Loiblbach
9 (734) 212852 Miklauzhof
Vellach
9 (735) 212860 Maitratten
Gurk
9 (736) 212878 Urschwirtbrücke
Gurk
9 (737) 212886 Weitensfeld (Ost)
Gurk
9 (740) 212894 Hirt
Metnitz
9 (744) 212928 Hüttenberg
Görtschitz
9 (745) 212936 Brückl
Görtschitz
9 (750) 212951 Zollfeld
Glan

9 (753) 212985 Pörtschach am Wörther See
Wörther See
9 (754) 213009 Viktring
Viktringer Bach
9 (755) 213017 Stein
Steiner Bach
9 (756) 213025 Weinländer
Glanfurt
9 (757) 213033 Zell
Glan
9 (758) 213041 Gumisch
Gurk
9 (763) 213082 St.Gertraud
Lavant
9 (766) 213090 Krottendorf
Lavant
9 (723) 213116 Töbring
Treffner Bach
9 (704) 213124 Flattach
Möll
9 (743) 213157 Launsdorf
Gurk
9 (761) 213173 Lavamünd-OWF
Drau
9 (714) 213181 Döbriach
Rieger Bach
9 (708) 213199 Drauhofen
Drau
9 (709) 213207 Gries
Lieser
9 (718) 213215 Amlach
Drau
9 (720) 213231 Sonnberg
Tiebelbach
9 (748) 213249 Wimitz
Wimitz
9 (749) 213256 Breitenstein
Wimitz
9 (721) 213272 St. Andrä-OWF
Ossiacher See
9 (738) 213306 Grades
Metnitz
9 (764) 213314 St.Jakob
Weißenbach
9 (747) 213322 Mauthbrücken-OWF
Glan
9 (751) 213330 Wölfnitz
Moosburger Bach
9 (759) 213348 Unterburg
Klopeiner See
9 (742) 213355 Passering
Silberbach
9 (762) 213363 Bad St.Leonhard
Lavant
9 (765) 213371 Fischering
Lavant
9 (760) 213389 Kaunz
Wölfnitzbach
9 (741) 213397 Mölbling
Gurk
9 (739) 213405 Guldendorf
Olsabach
9 (752) 213488 Keutschach (See)
Keutschacher See
9 (746) 213801 St.Georgen
Längsee
8 (646) 214536 Totes Weib
Mürz
8 (635) 214668 Niederwölz
Wölzerbach
8 (609) 215012 Siget in der Wart
Zickenbach
7 (583) 215020 Deutschkreutz
Goldbach
8 (614) 215038 Moschendorf
Pinka
2 (89) 230078 Telfs (Fußgängersteg)
Inn
1 (67) 230300 Gepatschalm
Fagge
2 (87) 230342 Brunau
Ötztaler Ache
2 (83) 230383 Fundusalm
Fundusbach
2 (93) 230706 In der Au
Melach
2 (103) 230714 Fulpmes
Ruetz
2 (114) 230755 Schwendberg-Aue
Sidanbach
2 (121) 230896 Steinberg am Rofan-Außersteinb
Grundache
2 (122) 230904 Steinberg am Rofan-Untersteinb
Mühlbach
2 (136) 230912 Niederndorf (OBK)
Jennbach
2 (132) 230938 Kufstein (OBK)
Sparchenbach
9 (685) 231092 Lienz-Falkensteinsteg
Drau
9 (682) 231100 Eggeberg
Villgratenbach
1 (6) 231662 Lorüns-Aule
Ill
1 (9) 231670 Nenzing
Ill
1 (11) 231688 Beschling
Ill

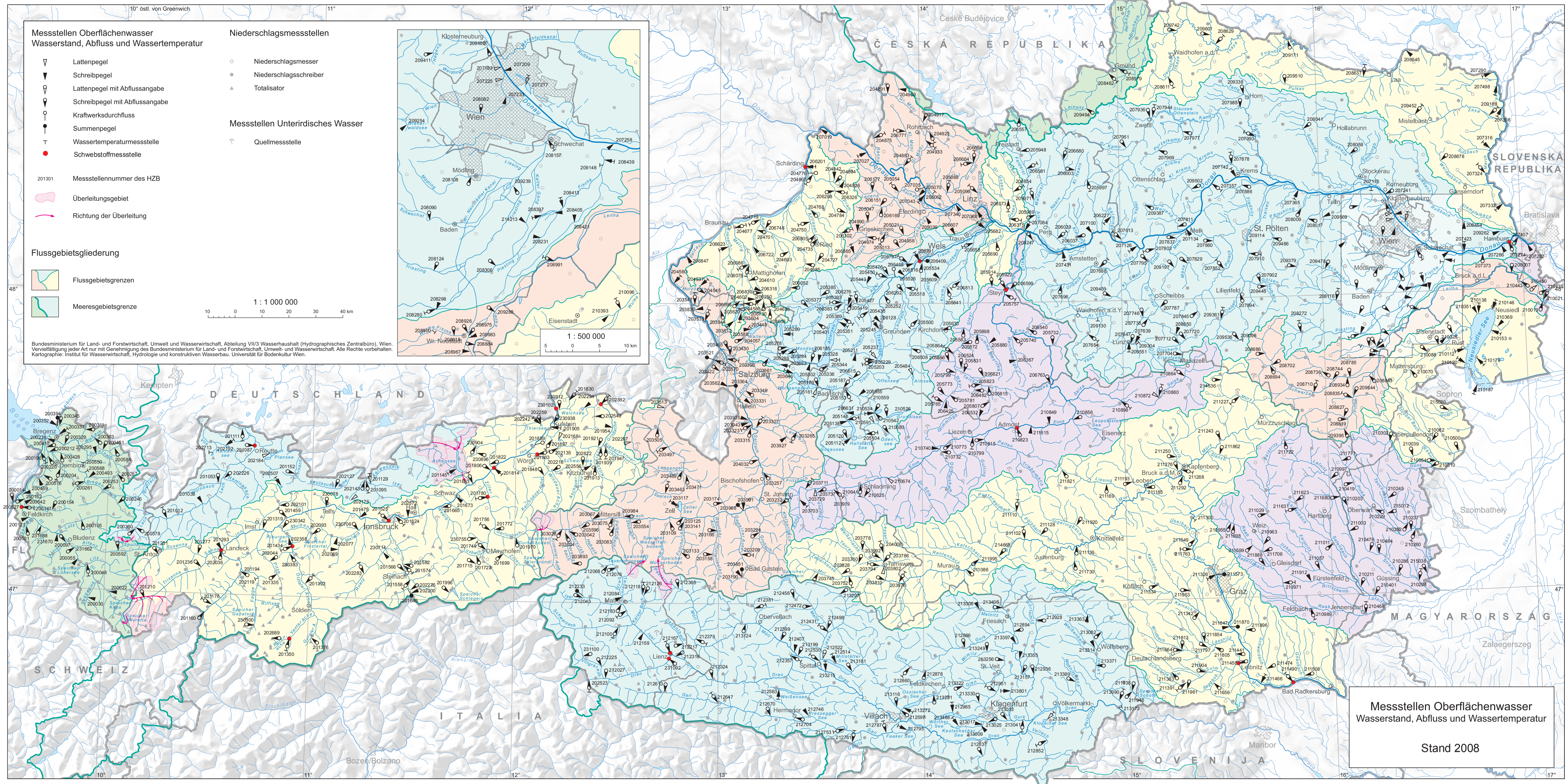
Messstellen Oberflächenwasser
Wasserstand, Abfluss und Wassertemperatur
Lattenpegel
Schreibpegel
Lattenpegel mit Abflussangabe
Schreibpegel mit Abflussangabe
Kraftwerksdurchfluss
Summenpegel
Wassertemperaturmessstelle
Schwebstoffmessstelle
201301 Messstellennummer des HZB
Überleitungsgebiet
Richtung der Überleitung
Flussgebietsgliederung
Flussgebietsgrenzen
Meeresgebietsgrenze
Niederschlagsmessstellen
Niederschlagsmesser
Niederschlagsschreiber
Totalisator
Messstellen Unterirdisches Wasser
Quellmessstelle
1 : 1 000 000
10 0 10 20 30 40 km
1 : 500 000
5 0 5 10 km
Bundesministerium für Land- und Forstwirtschaft, Umwelt und Wasserwirtschaft, Abteilung VII/3 Wasserhaushalt (Hydrographisches Zentralbüro), Wien.
Vervielfältigung jeder Art nur mit Genehmigung des Bundesministerium für Land- und Forstwirtschaft, Umwelt- und Wasserwirtschaft. Alle Rechte vorbehalten.
Kartographie: Institut für Wasserwirtschaft, Hydrologie und konstruktiven Wasserbau. Universität für Bodenkultur Wien.
10° östl. von Greenwich
ČESKÁ REPUBLIKA
SLOVENSKÁ REPUBLIKA
DEUTSCHLAND
SCHWEIZ
ITALIA
MAGYARORSZÁG
SLOVENIJA
Wien
Linz
Wels
Salzburg
Innsbruck
Graz
Klagenfurt
Villach
St. Pölten
Bratislava
Sopron
Szombathely
Zalaegerszeg
Maribor
Bozen/Bolzano
Kempten
Messstellen Oberflächenwasser
Wasserstand, Abfluss und Wassertemperatur
Stand 2008

C.

Unterirdisches Wasser einschließlich Quellen

Hinweise zu Datenbestand und Auswertungen

Die folgende Tabelle gibt einen Überblick, welche UWQ-Zeitreihendaten sowohl bei den Hydrographischen Landesdiensten als auch bei der Abteilung VII/3 - Wasserhaushalt im Bundesministerium für Land- und Forstwirtschaft, Umwelt und Wasserwirtschaft **digital** verfügbar sind:

Parameter	**Zeitraum**	**Weitere Informationen**
Grundwasserabstich	ab 1966	Wöchentliche bis kontinuierliche (stündliche) Messungen
Grundwasserstand (Messwerte)	ab 1966	Wöchentliche bis kontinuierliche (stündliche) Messungen
Grundwasserstand (Monatsmittel)	ab 1930	Jahresmittel und –extrema
Grundwassertemperatur	ab 1966	Wöchentliche bis kontinuierliche (stündliche) Messungen
Grundwassertemperaturprofil	ab 1985	monatliche Messungen
Quellwasserstand	ab 1995	kontinuierliche Messungen, alle 15-Minuten
Quellschüttung	ab 1995	kontinuierliche Messungen, alle 15-Minuten
Quellwassertemperatur	ab 1995	kontinuierliche Messungen, alle 15-Minuten
Quellwasserleitfähigkeit	ab 1995	kontinuierliche Messungen, alle 15-Minuten
Quellwassertrübung	ab 1995	kontinuierliche Messungen, alle 15 od. 60-Minuten

Tabelle: Übersicht über die beim Hydrographischen Dienst in Österreich digital verfügbaren Daten des Sachgebietes „Unterirdisches Wasser einschließlich Quellen“

Zu jeder Messstelle sind alle hydrologisch relevanten Stammdaten und bei Quellmessstellen auch die Pegelschlüssel in einer relationalen Datenbank gespeichert. Die Daten der Zeitreihen werden in kompakter, binärer Form vorgehalten.

Unter der Internetadresse http://geoinfo.lfrz.at/eHYD zeigt eine Österreichkarte die Lage der Messstellen, auch die Grenzen der Porengrundwassergebiete können eingeblendet werden. Neben Messstelleninformationen stehen für Grundwassermessstellen Monatsmittel, Jahresmaxima und –minima des Grundwasserstandes sowie falls vorhanden der Grundwassertemperatur seit Beobachtungsbeginn zum Download zur Verfügung. Für Quellmessstellen werden Tagesmittel der Schüttung, der Leitfähigkeit und der Temperatur angeboten.

Die Anzahl der veröffentlichten Grundwassermessstellen hat sich um 41 Messstellen erhöht. Erstmals werden Messstellen der Porengrundwassergebiete Stubaital und Langegg veröffentlicht. In Vorarlberg wurden die Grenzzüge der Porengrundwassergebiete geringfügig geändert. Im Bereich der OÖ Tertiäsande erfolgten bei einigen Messstationen neue Gebietszuordnungen. Das Krappfeld, welches in zwei Grundwasserhorizonten beobachtet wird, wurde unbenannt: das 1. Grundwasserstockwerk trägt nun den Zusatz „obere Nebenstockwerke“, das 2. Grundwasserstockwerk den Zusatz „Hauptstockwerk“. Diese Aufteilung erfolgte auch beim Gebiet Klostertal und es wurden die Gebietsnamen entsprechend gewählt.

Im Quellenteil sind Hauptwerte von 81 Quellmessstellen enthalten. Neu hinzugekommen sind die Obwaldquelle in Vorarlberg, die Flathquellen in Tirol und die Eselsquelle in Niederösterreich. Weiters wurde Ende 2007 die Messeinrichtung von der Lastalquelle im Tiroler Salzachgebiet zur Lastal-Stollenquelle verlegt. Die Messstelle am Hirschbrunn in Oberösterreich wurde 2008 umgebaut. Die Schüttung wird nun nicht mehr unterirdisch in der Quellhöhle gemessen, sondern am Oberflächenaustritt. Die Messreihen zeigen eine sehr unterschiedliche Charakteristik, daher kann eine Reihenauswertung erst ab dem Jahr 2008 erfolgen. Die Messstelle Zeutschacher Ursprungquelle wurde wegen der starken Beeinflussung durch das unterhalb liegende Kleinkraftwerk aufgelassen.

Datenausfälle durch Naturereignisse, technische Defekte, oder unbefugte Manipulationen an den Messstellen sind leider nicht zu vermeiden. Daten der Quellmessstellen werden nicht ergänzt, sondern mit den Lücken dargestellt. Liegen in einem Jahr für mehr als 22,5% der Tage keine Schüttungswerte vor, wird es in der Reihenauswertung nicht berücksichtigt und als Fehljahr gezählt.
In der Regel liegen von allen Parametern Viertelstundenwerte vor, für die Trübung in manchen Fällen auch Stundenwerte. Ausnahmen sind mit entsprechenden Fußnoten gekennzeichnet. Die Datensammler sind beim Wasserstand meist auf mm eingestellt. Wenn die Jahresganglinien dadurch ein störendes Rauschen zeigen, wurden in der Graphik Tagesmittel dargestellt. Bei den Parametern Leitfähigkeit und Trübung wurden bis auf wenige Ausnahmen nur Tagesmittel dargestellt, weil die punktierte Signatur Viertelstundenwerte nicht auflösen kann.

An der Messstelle Polsterlucke/Krumme Steyr des Sachgebietes „Oberflächenwasser“ wird ebenfalls ein Quellaustritt beobachtet. Die für eine generelle Charakterisierung dieser Quelle vorliegenden Wasserstands-, und Abflussdaten (W, Q) können aus den im Teil B / Oberflächenwasser (OG) enthaltenen Tabellen OG 26 bzw. OG 199 entnommen werden.

Hydrographisches Verzeichnis der Quellmessstellen mit Evidenzdaten

Nr.	Quellmessstelle	Messstellen-nummer	Land	Gewässer	Katastral-gemeinde	Gebirgsgruppe Nr.	Gebirgsgruppe Bezeichnung	Seehöhe m ü.A.	Beobachtungsbeginn Quell-schüttung	Beobachtungsbeginn Wasser-temperatur	Beobachtungsbeginn Leit-fähigkeit	Beobachtungsbeginn Trübung	Seite
	RHEINGEBIET												
1	**Obwaldquelle**	396705	V	Valzifenzbach	Sankt Gallenkirc	2114	Scheienfluh - Madrisasp	1677	2008	2008	2008		**Q4**
2	**Fidelisquelle**	395756	V	Suggadinbach	Sankt Gallenkirc	2114	Scheienfluh - Madrisasp	1289	1998	1998	1998	1998	**Q5**
3	**Marulbachquelle**	395772	V	Marulbach	Marul	1211	Gamsfreiheit - Rote Wan	1045	2000	2000	2000	2000	**Q6**
4	**Gerstenbödenquelle**	395731	V	Frutz	Laterns	1111	Rheintal-Umrahmung	1083	1996	1996	1996	1996	**Q7**
5	**Goldbachquelle**	395749	V	Subersach	Egg	1126	Hoher Ifen West	997	1997	1997	1997		**Q8**
	DONAUGEBIET OBERHALB DES INN												
6	**Aubachquelle**	395764	V	Schwarzwasserbach	Mittelberg	1127	Hoher Ifen Süd	1076	1999	1999	1999		**Q9**
7	**Doserfall**	396234	T	Lahnbach	Häselgehr	1135	Grosser Krottenkopf	993	2003	2004	2004		**Q10**
8	**Lehnbachquellen**	395400	T	Lech	Weißenbach	1136	Hochvogel	1011	1999	1999	1999		**Q11**
9	**Schwarzbach - Moosquel**	395368	T	Leutascher Ache	Leutasch	1232	Griesspitzen	1420	1999	1999	1999		**Q12**
10	**Schwarzlackenquelle**	395327	T	Johannesbach	Vomp	1257	Östliche Karwendelspitz	1195	1997	1997	1997		**Q13**
11	**Untere Schmittequelle**	396267	T	Loisach	Biberwier	1231	Grünstein	968	2004	2004	2004		**Q14**
	INNGEBIET OBERHALB DER SALZACH												
12	**Lareinsonntagspleisque**	396382	T	Lareinbach	Galtür	2124	Fluchthorn	1890	2003	2003	2003		**Q15**
13	**Flathquellen (1-7)**	396465	T	Sanna	Tobadill	2133	Rotpleiskopf	1658	2007	2007	2007		**Q16**
14	**Alfutzquelle (I)**	396192	T	Starkenbach	Zams	1216	Leiterspitze	1255	2003	2003	2003		**Q17**
15	**Ochsenbrunnquelle**	395491	T	Pitze	Sankt Leonhard i	2251	Blockkogel	1407	1993	1993	1993		**Q18**
16	**Brunauquelle**	395335	T	Ötztaler Ache	Haiming	2351	Pirchkogel	718	1992	1992	1992		**Q19**
17	**Ursprungquelle (Lehnbe**	395509	T	Sturlbach	Obsteig	1232	Griesspitzen	1593	2002	2002	2002		**Q20**
18	TW-Stollen Bettelwurf	396226	T	Weißenbach	Absam	1253	Bettelwurf	1009	2002	2002	2002		*
19	**Kohlgrubenquellen**	396432	T	Wattenbach	Wattenberg	1415	Hohe Salve	1306	2005	2005	2005		**Q21**
20	**Stubbachquelle**	395350	T	Vomperbach	Vomp	1256	Hochnissl	980	1994	1994	1994		**Q22**
21	**Katzensteigquelle**	395418	T	Kasbach	Eben	1256	Hochnissl	870	1992	1992	1992		**Q23**
22	**Mühlbacherquelle**	395392	T	Kasbach	Jenbach	1256	Hochnissl	644	1993	1993	1993		**Q24**
23	**Lacknerbrunnquelle**	395517	T	Stilluppbach	Mayrhofen	2511	Hochfeiler	1120	1996	1996	1996		**Q25**
24	**Pulverermühlquelle**	395442	T	Steinberger Ache	Steinberg	1262	Guffertspitze	1053	1999	1999	1999	2007	**Q26**
25	**Sauwinkelquellen (4-8)**	396440	T	Weißache	Ellmau	1415	Hohe Salve	746	2005	2005	2005		**Q27**
26	**Auebachquelle**	395467	T	Weißache	Ellmau	1311	Wilder Kaiser	991	1999	1999	1999		**Q28**
27	**Blaue Quelle**	395434	T	Inn	Erl	1341	Spitzstein	471	1992	1992	1992		**Q29**
28	**Schreiende Brunnen**	395343	T	Fieberbrunner Ache	Fieberbrunn	1417	Geißstein	970	1998	1998	1998		**Q30**
29	**Mühlbachlquelle**	395376	T	Kohlenbach	Schwendt	1321	Unterberghorn	676	2002	2002	2002		**Q31**
	SALZACHGEBIET												
30	**Dachserfall**	395251	S	Lammer	Unterberg	1511	Tennengebirge	672	2003	2003	2003	2003	**Q32**
31	**Gollinger Wasserfall**	395210	S	Schwarzbach	Weissenbach	1336	Göll - Rossfeld	555	1996	1996	1996	1996	**Q33**
32	**Pucherhäuslquelle**	395285	S	Schwarzleobach	Leogang	1418	Spielberghorn	950	2006	2006	2006		**Q34**
33	**Friedlbrünn Quelle**	395228	S	Saalach	Lenzing	1324	Leoganger Steinberge	706	1997	1997	1997	1997	**Q35**
34	**Lastal-Stollenquelle**	395541	T	Loferbach	Sankt Ulrich	1323	Loferer Steinberge	1010	2008	2008	2008		**Q36**
	INNGEBIET UNTERHALB DER SALZACH												
35	**Florianer Brunnbach**	395129	O	Florianer Brunnbach	Helpfau	1576	Kobernaußer Wald	405	1976	2006	2006		**Q37**
	TRAUNGEBIET												
36	**Ödensee-Kaltwassertric**	395905	St	Ödenseetraun	Pichl	1549	Koppengebirge	770	1998	1998	1998		**Q38**
37	**Hirschbrunn-Seeaustrit**	395053	O	Traun	Hallstatt	1546	Hirlatz	508	2004	1997	1997	1997	**Q39**
38	**Waldbachursprung**	395038	O	Waldbach	Hallstatt	1546	Hirlatz	874	1996	1996	1996	1996	**Q40**
39	**Langwies/Miesbach**	395145	O	Miesbach	Langwies	1567	Höllengebirge	477	1997	2006	2006		**Q41**
40	**Klingelmühlquelle**	395087	O	Sipbach	Sattledt	1673	Alpenvorland zwischen T	385	2004	2004	2004	2004	**Q42**

Anmerkung:

Die Daten der mit * gekennzeichneten Quelle konnten aus technischen Gründen nicht vollständig ausgewertet werden.

Hydrographisches Verzeichnis der Quellmessstellen mit Evidenzdaten

Nr.	Quellmessstelle	Messstellen-nummer	Land	Gewässer	Katastral-gemeinde	Gebirgsgruppe Nr.	Gebirgsgruppe Bezeichnung	Seehöhe m ü.A.	Beobachtungsbeginn Quell-schüttung	Beobachtungsbeginn Wasser-temperatur	Beobachtungsbeginn Leit-fähigkeit	Beobachtungsbeginn Trübung	Seite
	ENNSGEBIET												
41	**Marbachquelle**	395244	S	Marbach	Flachau	2614	Mosermandl	1055	1997	1997	1997	1997	**Q43**
42	**Preunegger Siebenquell**	395897	St	Preuneggbach	Preunegg	2622	Kalkspitzen	1100	1997	1997	1997		**Q44**
43	**Sagtümpel**	395863	St	Grimmingbach	Tauplitz	1622	Lawinenstein - Krahstei	970	1998	1998	1998		**Q45**
44	**Schwaigerquelle**	395954	St	Gollingbach	Ketten	2636	Hohe Trett - Schüttkoge	660	2000	2000	2000		**Q46**
45	**Edelrautenquelle**	395889	St	Sunkbach	Hohentauern	2644	Bösenstein	1715	1997	1997	1997		**Q47**
46	**Wassermannsloch**	395871	St	Erzbach	Münichtal	1741	Kalte Mauer	585	1995	1995	1995		**Q48**
47	**Schwabeltalquelle**	395939	St	Schwabelbach	Landl	1741	Kalte Mauer	800	1999	1999	1999		**Q49**
48	**Pfannbauernquelle**	396127	St	Aschbach	Wegscheid	1747	Zeller Staritzen	794	1995	1995	1995		**Q50**
49	**Erbsattelquelle**	395970	St	Erbgraben	Reiflingervierte	1648	Zinödlberg - Haidach	690	2006	2006	2006		**Q51**
50	**Pießling Ursprung**	395103	O	Pießling	Roßleithen	1636	Warscheneck	753	1980	2004	2004	2004	**Q52**
51	**Rettenbachquelle**	395111	O	Hinterer Rettenbach	Rading	1651	Sengsengebirge	613	1991	1999	1999	1999	**Q53**
52	**Teufelskirche**	395012	O	Vorderer Rettenbach	Sankt Pankraz	1651	Sengsengebirge	541	1995	1995	1995	1995	**Q54**
53	**Brunnental**	395137	O	Steyrling	Steyrling	1661	Kasberg	538	1976	2006	2006		**Q55**
54	**Steyernquelle**	395079	O	Krumme Steyrling	Innerbreitenau	1664	Ramsauer Größtenberg -	546	1997	1997	1997	1997	**Q56**
	DONAUGEBIET ZWISCHEN ENNS UND MARCH												
55	**Reithbachquelle**	395590	N	Ybbs	Sankt Georgen am	1827	Prochenberg - Friesling	560	1995	1995	1995		**Q57**
56	**Steinbachquelle**	395608	N	Ybbs	Oisberg	1825	Oisberg	500	1999	1999	1999		**Q58**
57	**Große Mühlquelle**	395574	N	Erlauf	Nestelberg	1816	Ötscher	540	1995	1995	1995		**Q59**
58	**Antoniusbründl**	395616	N	Triesting	Pottenstein	1869	Hoher Mandling - Waxene	330	2007	2006	2006		**Q60**
59	**Fischa-Dagnitz Quelle**	396135	N	Fischa	Ebenfurth	2921	Hainburger Berge und sü	230	1976	1977	2005		**Q61**
	MOLDAUGEBIET												
60	**Geyerquelle**	395095	O	Bügelbach	Aigen	6841	Mühlviertel zwischen St	877	1998	1998	1998	1998	**Q62**
	MARCHGEBIET												
61	**Eselsquelle**	395632	N	Eselsbach	Hauskirchen	6847	Weinviertel	200	2008	2007	2007		**Q63**
	LEITHAGEBIET												
62	**Wasseralmquelle**	396077	N	Naßbach	Schwarzau im Geb	1851	Schneealpe	802	1995	1995	1995	1995	**Q64**
63	**Ursulaquelle**	395582	N	Pitten	Petersbaumgarten	2872	Bucklige Welt östlich d	420	1995	1995	1995		**Q65**
	RABNITZGEBIET												
64	**Hegnauerbründl Lindgra**	396036	B	Mühlbach	Lindgraben	2872	Bucklige Welt östlich d	561	2006	2006	2006		**Q66**
65	Windener Quelle	396010	B	Neusiedler See	Winden am See	2911	Leithagebirge und östli	143	1999	1999	1999		*
	RAABGEBIET												
66	**Brunnaderquelle**	395913	St	Sulzbach	Falkenstein	2842	Waldheimat	745	1998	1998	1998		**Q67**
	MURGEBIET												
67	**Schönebenquelle**	396762	St	Rieplbach	Liesing	2643	Saukogel	1720	2002	2002			**Q68**
68	**Roßlochquelle**	395822	St	Mürz	Mürzsteg	1763	Königskogel	820	1997	1997	1997		**Q69**
69	**Siebenquellen**	396093	St	Mürz	Krampen / Neuber	1851	Schneealpe	797	1995	2007	1995	1995	**Q70**
70	**Hammerbachquelle**	395855	St	Hammerbach	Peggau	2836	Tanneben	410	1994	1994	1994	1995	**Q71**
71	**Reihbachquelle**	395848	St	Reihbach	Gressenberg	2772	Koralm	1360	1996	1996	1996		**Q72**
	DRAUGEBIET												
72	**Schwarzbodenquelle**	395426	T	Drau	Thal	3712	Sandspitze	1200	1995	1999	1999		**Q73**
73	**Gossenbachquelle**	395384	T	Gossenbach	Alkus	2542	Rotspitze (Schleinitz)	2005	1999	1999	1999		**Q74**

Anmerkung:

Die Daten der mit * gekennzeichneten Quelle konnten aus technischen Gründen nicht vollständig ausgewertet werden.

Hydrographisches Verzeichnis der Quellmessstellen mit Evidenzdaten

Nr.	Quellmessstelle	Messstellen-nummer	Land	Gewässer	Katastral-gemeinde	Gebirgsgruppe		Seehöhe m ü.A.	Beobachtungsbeginn				Seite
						Nr.	Bezeichnung		Quell-schüttung	Wasser-temperatur	Leit-fähigkeit	Trübung	
74	**Moosbrunnquelle**	395483	T	Auenlaue	Lavant	3712	Sandspitze	641	2000	2000	2000		**Q75**
75	**Lappenbachquelle**	395715	K	Dielenbach	Stein	3751	Nockberg	870	1999	1999	1999		**Q76**
76	**Fellbachquelle**	395707	K	Fellbach	Fellberg	3752	Latschur	888	1998	1998	1998		**Q77**
77	**Puffquelle**	396549	K	Fragantbach	Flattach	2582	Sonnblick - Böseck	962	2006	2006	2006		**Q78**
78	**Oswaldiquelle**	396523	K	St. Oswald-Bach	Kleinkirchheim	2715	Rosennock	1202	2005	2005	2005	2005	**Q79**
79	**Union Quelle**	395673	K	Drau	Sankt Martin	3742	Pungart	556	1995	1995	1995	1995	**Q80**
80	**Tiebelquelle**	396531	K	Seebach (Tiebel)	Himmelberg	2713	Wöllaner Nock	853	2005	2005	2005		**Q81**
81	Kressquelle	395699	K	Mahlbach	Mauthen	3831	Polinik	1090	2000	2000	2000		*
82	**Maibachl**	396507	K	Gail	Villach	3741	Dobratsch	508	2003	2003	2003		**Q82**
83	**Müllnernquelle**	396572	K	Viktringer Bach	Keutschach am Se	2722	Sattnitz-Westteil	516	2004	2004	2004		**Q83**
84	**Draurainquelle**	395681	K	Drau	Aich	3942	Mittleres Jauntal	390	1998	1998	1998		**Q84**

Anmerkung:

Die Daten der mit * gekennzeichneten Quelle konnten aus technischen Gründen nicht vollständig ausgewertet werden.

Q4 **2008**

Hauptwerte der Quellschüttung, Wassertemperatur, Leitfähigkeit und Trübung

Nr.: 1 **OBWALDQUELLE** Mst.Nr.: **396705**

Gewässer: **Valzifenzbach** Kat.Gemeinde: **Sankt Gallenkirch** Seehöhe: **1677.00** m.ü.A.

Art: **Karstquelle** Gebirgsgruppe: **Scheienfluh - Madrisaspit** Beobachtungsbeginn: **2008**

Quellschüttung: Tagesmittel in l/s

Tag	I	II	III	IV	V	VI	VII	VIII	IX	X	XI	XII
1.		15	16	14	98	599	451	118	81	58	60	50
2.		15	16	15	94	558	369	138	80	56	61	41
3.		15	16	15	102	669	334	163	74	56	63	36
4.		15	16	14	128	658	329	147	63	55	71	35
5.		15	15	14	176	609	331	133	60	57	76	34
6.		14	15	14	233	613	296	122	66	62	79	33
7.		14	15	14	260	732	329	114	71	67	81	33
8.		14	14	14	282	722	498	112	74	67	77	36
9.		14	14	14	316	590	413	113	71	66	76	39
10.		13	14	15	364	553	333	112	65	65	73	39
11.		13	14	18	425	524	289	106	65	63	75	38
12.		13	16	27	465	468	271	104	66	64	74	37
13.		13	16	24	419	479	355	103	78	64	75	37
14.		13	15	20	373	481	652	102	94	64	74	36
15.		13	15	19	357	342	490	117	97	63	73	34
16.		13	15	18	355	294	328	187	92	64	73	34
17.		13	15	17	362	269	259	203	99	65	74	33
18.		13	15	17	359	293	235	181	83	67	72	33
19.		13	15	18	327	315	212	149	72	64	70	32
20.		13	14	22	278	356	201	131	70	67	68	32
21.		14	14	30	263	426	212	121	68	75	67	32
22.		13	14	40	246	490	209	113	69	73	65	31
23.	16	13	14	31	250	569	195	110	69	72	65	31
24.	16	14	14	28	304	582	179	109	69	69	63	31
25.	16	14	14	26	386	550	159	108	81	64	61	30
26.	16	15	14	26	497	563	141	104	89	59	60	30
27.	15	15	14	34	623	547	127	101	83	58	58	29
28.	15	15	14	67	873	456	121	97	71	58	57	30
29.	15	15	14	101	966	398	121	93	61	57	55	29
30.	15		14	100	924	446	120	89	59	58	53	29
31.	15		14		830		116	84		59		28

Überschreitungsdauer der Quellschüttung

Berichtsjahr(J) **Reihe(R): 2008-2008**

Tage	(J)	(R)	Tage	(J)	(R)	Tage	(J)	(R)	Tage	(J)	(R)
0	1096		**36**	426		**182**	67		**329**	14	
1	966		**55**	331		**205**	63		**347**	14	
2	924		**73**	260		**228**	55		**356**	13	
3	873		**91**	159		**251**	33		**360**	13	
6	722		**114**	110		**274**	20		**362**	13	
9	652		**137**	84		**292**	15		**364**	13	
18	563		**160**	73		**310**	15		**365**	12	

Quellschüttung in l/s

Mon	I	II	III	IV	V	VI	VII	VIII	IX	X	XI	XII
Tag	**31.**	**12.**	**27.**	**09.**	**02.**	**17.**	**31.**	**31.**	**29.**	**15.**	**30.**	**30.**
Min	15	12	13	14	91	256	113	80	56	52	50	27
Mit		14	15	27	385	505	280	122	75	63	68	34
Max	16	15	19	106	1096	836	762	215	110	80	89	53
Tag	**24.**	**01.**	**12.**	**29.**	**28.**	**07.**	**14.**	**17.**	**15.**	**21.**	**07.**	**01.**

Wassertemperatur in °C

Mon	I	II	III	IV	V	VI	VII	VIII	IX	X	XI	XII
Tag	**24.**	**02.**	**25.**	**03.**	**28.**	**01.**	**01.**	**07.**	**28.**	**29.**	**22.**	**20.**
Min	4.4	4.4	4.3	4.3	3.5	3.5	5.1	5.5	5.5	5.1	4.3	4.2
Mit		4.6	4.6	4.6	3.9	4.2	5.5	6.0	5.9	5.4	4.9	4.5
Max	4.8	4.8	5.0	4.9	4.5	5.4	6.3	6.1	6.3	5.8	5.3	4.7
Tag	**25.**	**29.**	**30.**	**13.**	**01.**	**29.**	**13.**	**28.**	**08.**	**01.**	**03.**	**08.**

Leitfähigkeit in µS/cm

Mon	I	II	III	IV	V	VI	VII	VIII	IX	X	XI	XII
Tag	**23.**	**02.**	**05.**	**30.**	**30.**	**26.**	**01.**	**17.**	**21.**	**29.**	**13.**	**01.**
Min	117	119	121	91	60	47	55	93	90	76	75	97
Mit		122	125	120	69	61	81	100	97	92	88	105
Max	123	128	134	132	95	69	110	108	115	100	100	113
Tag	**29.**	**24.**	**12.**	**11.**	**03.**	**19.**	**13.**	**15.**	**03.**	**06.**	**30.**	**29.**

Trübung

Mon	I	II	III	IV	V	VI	VII	VIII	IX	X	XI	XII
Tag												
Min												
Mit												
Max												
Tag												

Mittelwerte und Extremwerte

	Schüttung		Temperatur		Leitfähigkeit		Trübung	
	Wert	Datum	Wert	Datum	Wert	Datum	Wert	Datum
Berichtsjahr								
Min	12	**12.02.08**	3.5	**28.05.08**	47	**26.06.08**		
Mit	142		4.9		97			
Max	1096	**28.05.08**	6.3	**13.07.08**	134	**12.03.08**		
Reihe 2008-2008								
Min								
Mit								
Max								

QUELLSCHÜTTUNG _____ / LEITFÄHIGKEIT .....
(Tagesmittel)

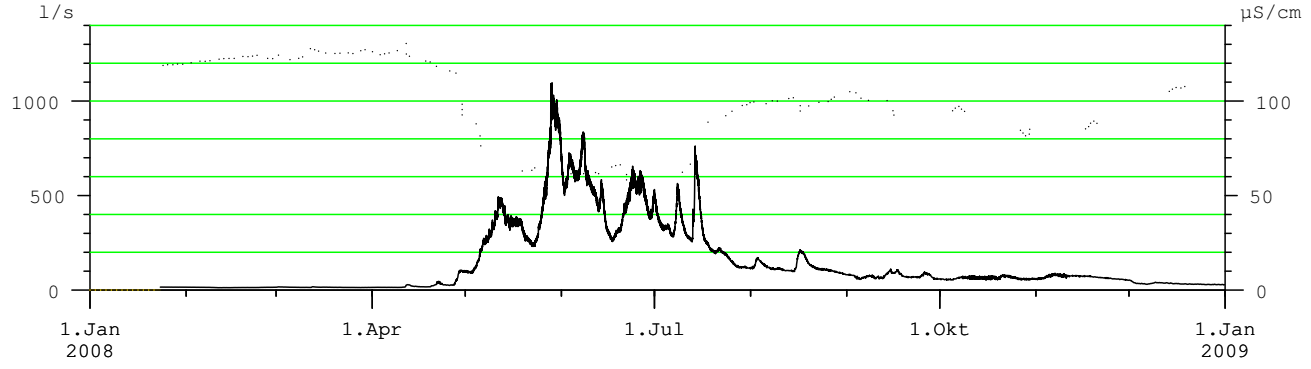

WASSERTEMPERATUR
(Tagesmittel)

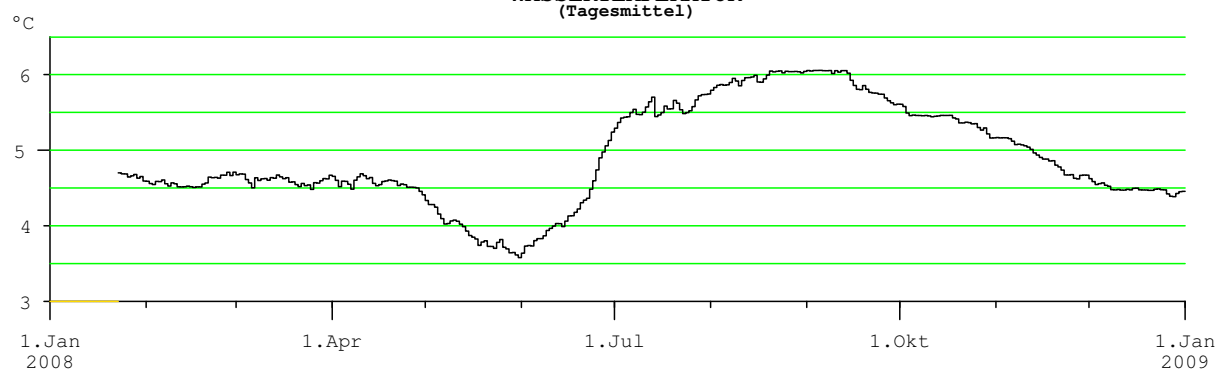

Anmerkungen

derzeit keine Trübungsmessung
Beginn der Messungen im Jänner
Überschreitungsdauer der Quellschüttung unter Annahme statistisch gleichverteilter Daten auch in den Lücken auswertbar

Hauptwerte der Quellschüttung, Wassertemperatur, Leitfähigkeit und Trübung

Nr.: 2 **FIDELISQUELLE** Mst.Nr.: **395756**

Gewässer: **Suggadinbach** Kat.Gemeinde: **Sankt Gallenkirch** Seehöhe: **1289.05** m.ü.A.

Art: **Karstquelle** Gebirgsgruppe: **Scheienfluh - Madrisaspit** Beobachtungsbeginn: **1998**

Quellschüttung: Tagesmittel in l/s

Tag	I	II	III	IV	V	VI	VII	VIII	IX	X	XI	XII
1.	122	112	116	104		716	691	658	397	201	169	142
2.	121	109	117	104		718	683	671	366	198	168	140
3.	121	109	115	102		719	677	673	338	199	168	139
4.	121	109	113	101		724	677	671	317	198	186	137
5.	121	108	111	101		731	674	667	307	196	177	134
6.	121	107	112	101		720	673	657	292	198	174	133
7.	121	107	110	101		722	679	649	330	236	172	132
8.	122	106	108	101		722	679	643	390	282	168	133
9.	120	106	108	101		724	673	639	377	271	167	130
10.	121	107	108	107		724	669	629	339	238	165	130
11.	121	107	108	116		721	663	624	313	213	163	129
12.	121	107	113	116		719	663	614	293	199	163	127
13.	120	107	112	112		721	683	598	311	198	161	127
14.	119	108	109	109	307	710	704	578	413	195	160	124
15.	116	108	112	108	318	701	706	625	479	191	159	124
16.	116	106	113	106	336	686	708	712	482	191	158	124
17.	115	106	110	107	353	677	702	723	451	211	158	123
18.	114	106	109	109	363	676	693	721	415	224	156	123
19.	114	106	109		366	681	685	711	385	204	155	121
20.	114	106	108		391	691	688	699	353	189	151	120
21.	114	106	108		416	695	703	676	325	185	151	119
22.	114	106	107		447	698	707	650	299	184	150	118
23.	115	106	107		465	706	701	639	277	183	150	119
24.	114	108	107		505	714	691	642	258	180	148	119
25.	114	109	106		575	706	683	636	240	178	148	119
26.	114	109	104		627	716	677	613	223	175	149	120
27.	113	109	104		668	711	670	565	210	172	146	120
28.	113	109	102		705	705	667	524	205	167	145	121
29.	113	109	103		722	698	663	509	202	168	143	120
30.	113		104		730	695	661	486	201	169	142	121
31.	113		104		730		658	436		168		121

Überschreitungsdauer der Quellschüttung

Berichtsjahr(J) **Reihe(R): 1998-2008, Fehljahre: 3**

Tage	(J)	(R)	Tage	(J)	(R)	Tage	(J)	(R)	Tage	(J)	(R)
0	740	837	**36**	702	672	**182**	172	182	**329**	107	110
1	731	808	**55**	681	602	**205**	151	148	**347**	106	102
2	730	801	**73**	668	554	**228**	127	137	**356**	103	99
3	730	796	**91**	629	509	**251**	120	130	**360**	101	97
6	724	774	**114**	415	441	**274**	114	123	**362**	101	95
9	722	761	**137**	307	353	**292**	112	120	**364**	101	95
18	718	724	**160**	199	254	**310**	109	115	**365**	100	92

Quellschüttung in l/s

Mon	I	II	III	IV	V	VI	VII	VIII	IX	X	XI	XII
Tag	**18.**	**08.**	**28.**	**04.**	**14.**	**17.**	**31.**	**31.**	**29.**	**29.**	**30.**	**22.**
Min	113	106	100	100	292	669	649	412	200	164	140	117
Mit	117	107	109			708	682	630	326	199	159	126
Max	125	113	122	122	740	738	714	733	492	291	201	143
Tag	**01.**	**01.**	**01.**	**11.**	**30.**	**10.**	**16.**	**18.**	**16.**	**08.**	**04.**	**01.**

Wassertemperatur in °C

Mon	I	II	III	IV	V	VI	VII	VIII	IX	X	XI	XII
Tag	**02.**	**02.**	**25.**	**17.**	**30.**	**07.**	**07.**	**01.**	**17.**	**05.**	**01.**	**26.**
Min	6.3	6.4	6.3	6.1	4.5	4.3	4.7	4.9	5.2	5.9	6.1	6.1
Mit	6.5	6.5	6.7			4.7	5.0	5.2	5.7	6.0	6.2	6.3
Max	6.6	6.7	7.1	6.9	6.3	5.4	5.4	5.8	6.2	6.2	6.4	6.4
Tag	**01.**	**21.**	**09.**	**10.**	**15.**	**24.**	**01.**	**31.**	**29.**	**06.**	**30.**	**31.**

Leitfähigkeit in µS/cm

Mon	I	II	III	IV	V	VI	VII	VIII	IX	X	XI	XII
Tag	**01.**	**01.**	**02.**	**12.**	**14.**	**23.**	**14.**	**17.**	**15.**	**08.**	**04.**	**03.**
Min	167	177	173	171	98	100	107	118	134	136	148	155
Mit	173	180	177			108	121	134	143	148	154	160
Max	180	183	180	180	113	119	136	144	151	154	158	165
Tag	**29.**	**16.**	**25.**	**03.**	**22.**	**16.**	**30.**	**30.**	**28.**	**14.**	**28.**	**31.**

Trübung in FNU

Mon	I	II	III	IV	V	VI	VII	VIII	IX	X	XI	XII
Tag	**14.**	**24.**	**29.**	**13.**								
Min	7.5	7.8	7.7	7.7								
Mit	9.0	9.1	9.1									
Max	9.4	9.4	9.5	9.3								
Tag	**01.**	**03.**	**24.**	**03.**								

Mittelwerte und Extremwerte

	Schüttung		Temperatur		Leitfähigkeit		Trübung	
	Wert	Datum	Wert	Datum	Wert	Datum	Wert	Datum
Berichtsjahr								
Min	100	**28.03.08**	4.3	**07.06.08**	98	**14.05.08**	7.5	**14.01.08**
Mit	316		5.9		149			
Max	740	**30.05.08**	7.1	**09.03.08**	183	**16.02.08**	9.5	**24.03.08**
Reihe 1998-2008								
Min	92	**06.03.00**	3.9	**03.06.99**	71	**06.06.98**	0.0	**19.01.98**
Mit			5.4		139			
Max	837	**29.05.06**	7.3	**11.03.05**	183	**16.02.08**	99.5	**31.05.01**

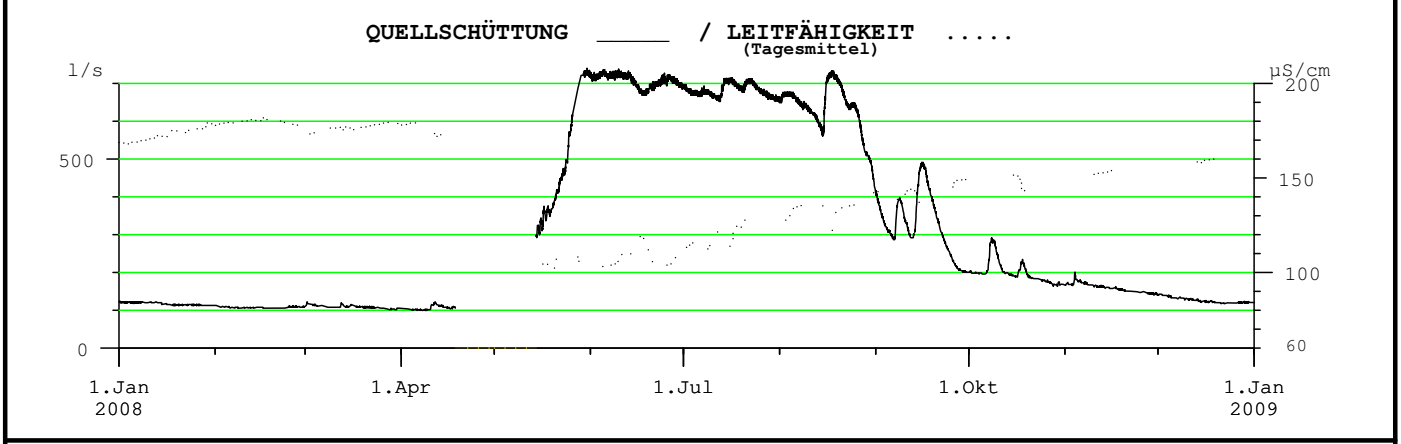

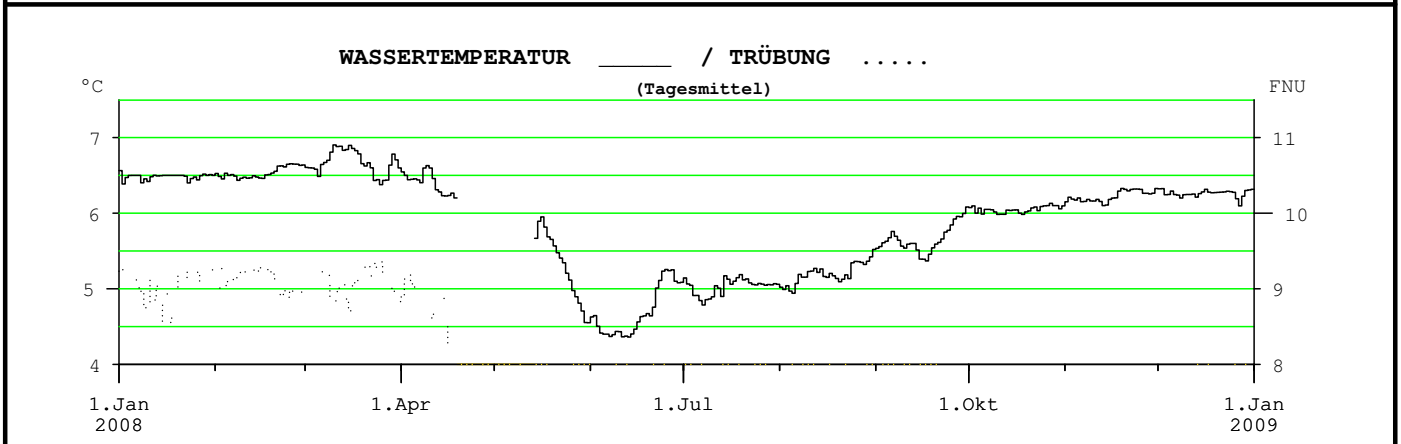

Anmerkungen

gerätetechnisch bedingte Datenausfälle
Überschreitungsdauer der Quellschüttung unter Annahme statistisch gleichverteilter Daten auch in den Lücken auswertbar

Q6 **2008**

Hauptwerte der Quellschüttung, Wassertemperatur, Leitfähigkeit und Trübung

Nr.: 3 **MARULBACHQUELLE** Mst.Nr.: **395772**

Gewässer: **Marulbach** Kat.Gemeinde: **Marul** Seehöhe: **1045.00** m.ü.A.

Art: **verdeckte Karstquelle** Gebirgsgruppe: **Gamsfreiheit - Rote Wand** Beobachtungsbeginn: **2000**

Quellschüttung: Tagesmittel in l/s

Tag	I	II	III	IV	V	VI	VII	VIII	IX	X	XI	XII
1.		119	163	127	247	570	352	231	187		197	141
2.		119	176	127	219	577	413	360	184		210	139
3.		119	172	125	243	583	338	265	181		200	138
4.		118	163	123	301	551	330	230	178		213	138
5.		118	154	120	329	547	288	210	174		200	138
6.		117	147	119	336	538	270	199	169		188	137
7.		116	142	118	348	554	356	193	203		177	136
8.		115	138	118	367	522	341	226	213		169	134
9.		115	133	119	399	493	274	328			164	135
10.		116	132	126	434	543	252	276			159	135
11.		115	131	156	487	553	242	226			157	133
12.		115	142	176	485	514		204			155	134
13.		115	159	161	446	519		277			154	134
14.		116	153	155	437	448		232			151	134
15.		114	157	149	444	347		350			150	132
16.		113	155	143	504	326		477			150	132
17.		114	152	140	563	377		323			153	132
18.		115	144	143	598	418		251			152	130
19.		115	138	158	572	417		224			149	130
20.		113	133	167	512	441		210			148	131
21.		114	131	184	420	451		201		182	149	137
22.		114	128	201	397	469		197		177	148	138
23.		116	126	188	426	474		251		170	149	139
24.		121	124	186	493	469		294		167	147	137
25.	120	129	122	201	597	457		236		163	145	134
26.	120	130	121	195	608	448		210		162	143	131
27.	119	136	121	200	592	414		199		160	142	129
28.	119	137	119	254	617	388		194		171	142	128
29.	120	137	121	335	611	366		192		182	142	128
30.	121		123	275	603	356	212	189		182	140	127
31.	120		127		589		206	189		178		127

Überschreitungsdauer der Quellschüttung

Berichtsjahr (J) Reihe (R):

Tage	(J)	(R)	Tage	(J)	(R)	Tage	(J)	(R)	Tage	(J)	(R)
0			36			182			329		
1			55			205			347		
2			73			228			356		
3			91			251			360		
6			114			274			362		
9			137			292			364		
18			160			310			365		

Quellschüttung in l/s

Mon	I	II	III	IV	V	VI	VII	VIII	IX	X	XI	XII
Tag	28.	17.	26.	08.	02.	15.	31.	30.	06.	27.	27.	30.
Min	117	110	119	115	212	318	200	185	165	158	137	125
Mit		119	140	166	459	471		247			161	134
Max	123	149	187	354	648	620	450	520	227	192	224	142
Tag	30.	29.	01.	29.	28.	03.	02.	16.	07.	28.	04.	01.

Wassertemperatur in °C

Mon	I	II	III	IV	V	VI	VII	VIII	IX	X	XI	XII
Tag	25.	16.	20.	07.	31.	15.	01.	03.	02.	23.	21.	03.
Min	4.8	4.7	4.7	4.8	4.6	4.4	4.5	4.6	4.8	4.8	4.8	4.8
Mit		4.8	4.8	4.9	4.7	4.5	4.6	4.7			4.8	4.8
Max	4.9	4.9	4.9	4.9	4.9	4.6	4.7	4.8	4.8	4.8	4.8	4.8
Tag	27.	24.	29.	24.	02.	01.	30.	30.	05.	31.	05.	31.

Leitfähigkeit in µS/cm

Mon	I	II	III	IV	V	VI	VII	VIII	IX	X	XI	XII
Tag	25.	28.	02.	29.	28.	26.	01.	02.	07.	29.	04.	01.
Min	679	654	383	220	159	152	165	233	315	432	318	598
Mit		700	555	492	203	177		335			533	626
Max	722	739	659	649	347	253	349	449	533	565	599	654
Tag	31.	21.	01.	08.	02.	15.	31.	31.	07.	28.	28.	31.

Trübung

Mon	I	II	III	IV	V	VI	VII	VIII	IX	X	XI	XII
Tag												
Min												
Mit												
Max												
Tag												

Mittelwerte und Extremwerte

	Schüttung		Temperatur		Leitfähigkeit		Trübung	
	Wert	Datum	Wert	Datum	Wert	Datum	Wert	Datum
Berichtsjahr								
Min	110	17.02.08	4.4	15.06.08	152	26.06.08		
Mit			4.7					
Max	648	28.05.08	4.9	24.04.08	739	21.02.08		
Reihe 2000-2008								
Min	81	23.01.06	3.7	18.06.00	128	15.11.00		
Mit			4.7					
Max	791	12.08.02	5.1	20.07.07	739	21.02.08		

QUELLSCHÜTTUNG _____ / LEITFÄHIGKEIT .....
(Tagesmittel)

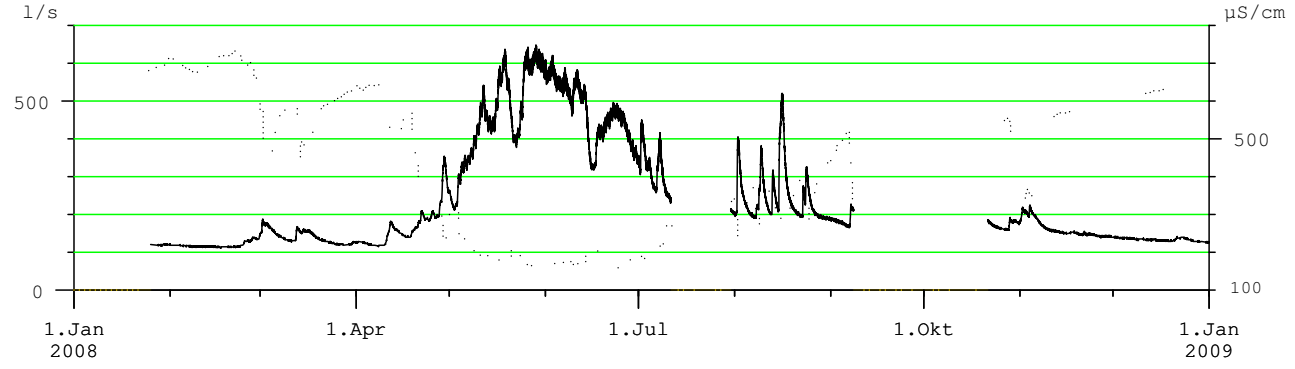

WASSERTEMPERATUR
(Tagesmittel)

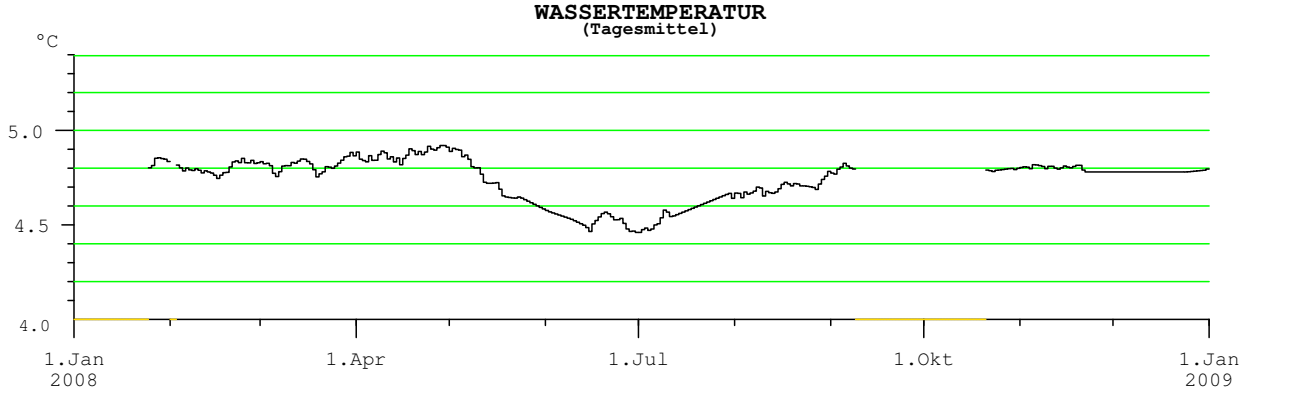

Anmerkungen

Trübungsmessungen gerätetechnisch bedingt nicht auswertbar
Temperaturwerte durch Witterung beeinflusst
gerätetechnisch bedingte Datenausfälle

Hauptwerte der Quellschüttung, Wassertemperatur, Leitfähigkeit und Trübung

Nr.: 4 **GERSTENBÖDENQUELLE** Mst.Nr.: **395731**

Gewässer: **Frutz** Kat.Gemeinde: **Laterns** Seehöhe: **1083.07** m.ü.A.

Art: **Karstquelle** Gebirgsgruppe: **Rheintal-Umrahmung** Beobachtungsbeginn: **1996**

Quellschüttung: Tagesmittel in l/s

Tag	I	II	III	IV	V	VI	VII	VIII	IX	X	XI	XII
1.	20	18	16	29	94	87	46	39	26	18	14	10
2.	20	18	16	30	93	73	44	41	27	18	15	10
3.	18	18	17	31	91	78	44	39	26	19	13	10
4.	17	18	17	31	89	76	48	38	26	19	13	10
5.	17	17	17	30	91	75	45	40	25	18	13	10
6.	18	17	17	29	92	75	41	38	24	18	13	10
7.	19	17	18	29	91	78	45	36	26	17	13	10
8.	22	17	18	28	90	77	45	39	26	17	13	10
9.	22	17	18	26	89	78	42	39	25	16	12	10
10.	21	17	18	28	89	75	39	39	23	16	12	10
11.	20	17	17	34	90	70	37	36	23	16	12	10
12.	19	17	17	37	92	75	37	35	23	15	12	9
13.	21	17	21	37	92	77	42	37	24	15	12	9
14.	21	17	22	37	92	75	48	37	26	14	12	9
15.	20	16	23	37	94	75	50	38	27	14	11	9
16.	19	16	24	35	94	72	45	43	26	14	11	
17.	20	16	25	34	95	69	44	42	26	16	11	
18.	20	15	27	34	99	66	45	40	25	16	11	
19.	19	15	28	36	97	67	44	38	24	15	11	
20.	19	15	27	38	93	62	43	37	24	15	11	
21.	20	15	27	39	100	58		38	24	15	11	
22.	20	15	27	46	101	54		36	23	15	11	
23.	20	15	26	58	107	52		36	22	15	11	20
24.	20	15	26	66	106	51		37	22	14	11	20
25.	19	15	25	81	102	49		35	22	14	11	19
26.	19	15	25	92	86	50		33	21	13	10	19
27.	19	15	24	91	90	52	40	31	21	13	10	18
28.	19	15	24	89	94	53	43	32	20	13	10	17
29.	18	16	24	92	82	50	43	30	19	14	10	17
30.	18		24	93	81	48	41	29	19	14	10	16
31.	18		28		87		39	27		14		15

Überschreitungsdauer der Quellschüttung

Berichtsjahr(J) **Reihe(R): 1996-2008, Fehljahre: 3**

Tage	(J)	(R)	Tage	(J)	(R)	Tage	(J)	(R)	Tage	(J)	(R)
0	111	225	**36**	86	67	**182**	24	33	**329**	12	10
1	107	146	**55**	69	59	**205**	20	29	**347**	10	7
2	106	126	**73**	48	53	**228**	19	25	**356**	10	4
3	102	120	**91**	42	49	**251**	18	22	**360**	10	4
6	99	106	**114**	37	44	**274**	17	18	**362**	9	3
9	94	96	**137**	32	40	**292**	15	17	**364**	9	3
18	92	81	**160**	26	36	**310**	14	13	**365**	9	3

Quellschüttung in l/s

Mon	I	II	III	IV	V	VI	VII	VIII	IX	X	XI	XII
Tag	**04.**	**26.**	**01.**	**10.**	**29.**	**30.**	**10.**	**31.**	**30.**	**27.**	**30.**	**15.**
Min	17	15	16	26	73	45	35	26	18	13	10	9
Mit	19	16	22	47	93	67	43	37	24	15	12	
Max	23	18	28	94	111	96	54	45	31	19	15	21
Tag	**08.**	**01.**	**31.**	**30.**	**23.**	**01.**	**15.**	**16.**	**02.**	**04.**	**02.**	**23.**

Wassertemperatur in °C

Mon	I	II	III	IV	V	VI	VII	VIII	IX	X	XI	XII
Tag	**02.**	**18.**	**07.**	**07.**	**08.**	**15.**	**01.**	**04.**	**21.**	**18.**	**07.**	**03.**
Min	5.6	5.4	5.5	5.6	5.7	5.8	5.8	5.8	5.6	5.6	5.6	5.6
Mit	5.7	5.7	5.7	5.8	5.9	6.0	5.9	5.9	5.9	5.8	5.8	5.7
Max	5.9	5.9	5.9	6.0	6.1	6.0	6.0	6.0	6.0	6.0	6.0	5.9
Tag	**21.**	**05.**	**01.**	**14.**	**29.**	**01.**	**01.**	**01.**	**02.**	**06.**	**01.**	**14.**

Leitfähigkeit in µS/cm

Mon	I	II	III	IV	V	VI	VII	VIII	IX	X	XI	XII
Tag	**02.**	**16.**	**23.**	**29.**	**01.**	**10.**	**07.**	**29.**	**12.**	**11.**	**06.**	**27.**
Min	197	194	193	189	190	196	196	195	195	199	202	197
Mit	200	198	197	195	196	198	198	198	200	203	205	
Max	203	202	201	198	202	202	200	203	206	207	208	207
Tag	**10.**	**01.**	**01.**	**04.**	**23.**	**01.**	**01.**	**28.**	**29.**	**31.**	**01.**	**03.**

Trübung in FNU

Mon	I	II	III	IV	V	VI	VII	VIII	IX	X	XI	XII
Tag	**02.**	**20.**	**05.**	**10.**	**30.**	**21.**	**29.**	**05.**	**01.**	**24.**	**02.**	**28.**
Min	2.6	2.4	2.7	3.4	3.0	2.7	2.0	2.6	3.0	3.3	2.7	1.6
Mit	4.0	4.5	4.7	5.9	4.5	4.1	4.4	4.3	4.8	5.4	4.8	3.5
Max	22.4	69.1	84.9	85.8	45.4	7.8	9.9	7.0	30.9	88.6	41.4	57.6
Tag	**20.**	**17.**	**17.**	**19.**	**10.**	**22.**	**09.**	**13.**	**21.**	**29.**	**05.**	**04.**

Mittelwerte und Extremwerte

	Schüttung		Temperatur		Leitfähigkeit		Trübung	
	Wert	Datum	Wert	Datum	Wert	Datum	Wert	Datum
Berichtsjahr								
Min	9	**15.12.08**	5.4	**18.02.08**	189	**29.04.08**	1.6	**28.12.08**
Mit	34		5.8		199		4.6	
Max	111	**23.05.08**	6.1	**29.05.08**	208	**01.11.08**	88.6	**29.10.08**
Reihe 1996-2008								
Min	3	**01.02.06**	4.0	**21.02.97**	170	**25.04.01**	0.0	**02.02.99**
Mit	37		5.6		189		3.5	
Max	225	**21.05.99**	7.4	**22.08.05**	208	**01.11.08**	90.0	**23.12.99**

QUELLSCHÜTTUNG _____ / LEITFÄHIGKEIT .....

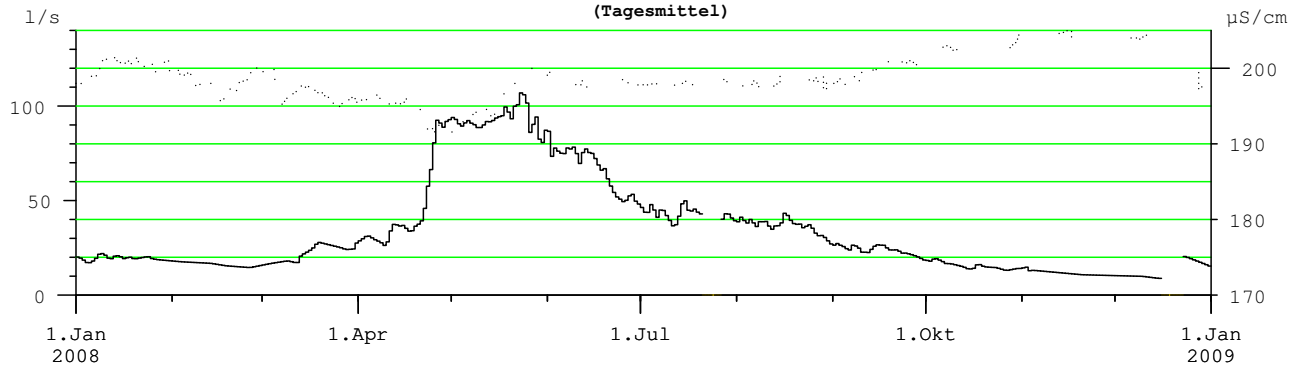

WASSERTEMPERATUR _____ / TRÜBUNG .....

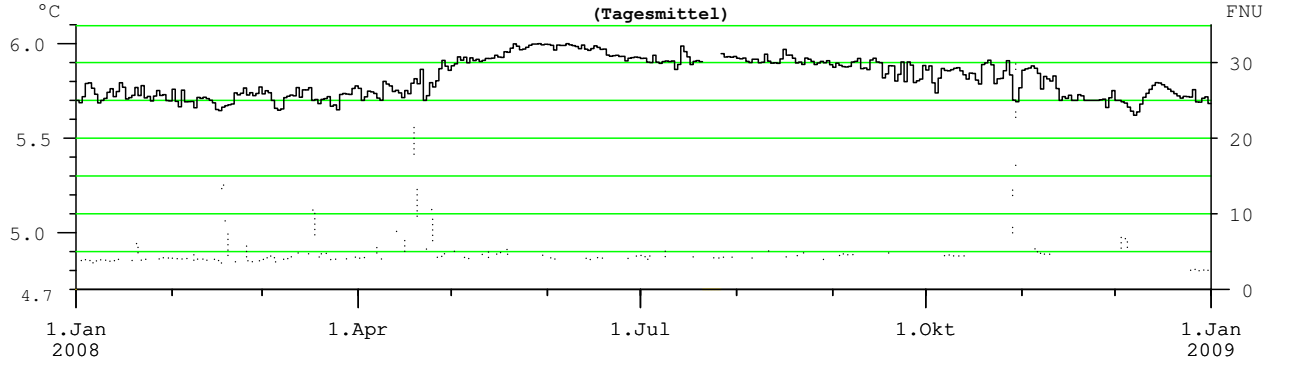

Anmerkungen

gerätetechnisch bedingte Datenausfälle
Überschreitungsdauer der Quellschüttung unter Annahme statistisch gleichverteilter Daten auch in den Lücken auswertbar

Hauptwerte der Quellschüttung, Wassertemperatur, Leitfähigkeit und Trübung

Nr.: 5 **GOLDBACHQUELLE** Mst.Nr.: **395749**

Gewässer: **Subersach** Kat.Gemeinde: **Egg** Seehöhe: **997.43** m.ü.A.

Art: **verdeckte Karstquelle** Gebirgsgruppe: **Hoher Ifen West** Beobachtungsbeginn: **1997**

Quellschüttung: Tagesmittel in l/s

Tag	I	II	III	IV	V	VI	VII	VIII	IX	X	XI	XII
1.	52	52	78	59	61	52	55	60	56	54	57	54
2.	53	52	69	69	59	53	55	60	56	55	55	54
3.	52	52	62	64	60	53	56	58	56	58	55	54
4.	52	52	58	56	59	55	56	57	56	59	54	53
5.	53	52	54	55	58	56	56	59	56	60	54	53
6.	61	54	53	55	57	56	56	58	55	59	54	53
7.	71	56	52	54	57	58	60	57	58	60	53	53
8.	59	54	52	53	57	56	58	64	56	56	54	
9.	55	53	52	57	56	56	58	64	56	55	54	
10.	54	53	52	70	55	58	57	59	55	54	54	
11.	54	52	54	71	54	57	56	58	55	54	53	
12.	57	52	80	65	53	58	59	58	55	54	55	
13.	54	52	65	59	53	67	86	65	62	54	55	
14.	54	52	84	58	53	58	110	59	68	54	54	
15.	53	52	62	56	52	57	64	77	60	54	54	
16.	54	52	68	54	52	57	58	71	57	64	54	
17.	55	52	80	56	53	58	77	60	56	69	57	
18.	57	52	61	64	59	60	65	58	56	57	55	
19.	60	52	55	68	54	57	60	57	55	55	54	
20.	57	51	53	64	53	56	88	57	55	55	54	
21.	55	52	52	63	52	56	78	57	56	54	85	
22.	56	54	52	102	52	56	65	59	56	55	62	65
23.	55	55	51	85	52	55	63	66	55	54	58	60
24.	54	56	51	67	52	55	59	67	55	54	57	55
25.	54	57	51	73	52	55	58	59	55	54	57	54
26.	53	55	51	63	52	56	57	57	55	54	56	54
27.	53	70	51	61	52	56	57	57	55	54	55	54
28.	53	58	51	65	52	56	57	56	55	60	55	54
29.	53	67	53	72	52	56	57	56	54	59	54	54
30.	52		58	61	52	56	57	56	54	58	54	53
31.	52		60		52		56	56		57		53

Überschreitungsdauer der Quellschüttung

Berichtsjahr(J) **Reihe(R): 1997-2008**

Tage	(J)	(R)	Tage	(J)	(R)	Tage	(J)	(R)	Tage	(J)	(R)
0	138	233	**36**	65	68	**182**	56	55	**329**	52	53
1	110	124	**55**	61	64	**205**	55	55	**347**	52	51
2	102	108	**73**	60	63	**228**	55	55	**356**	52	49
3	88	98	**91**	58	60	**251**	54	55	**360**	51	48
6	85	89	**114**	58	58	**274**	54	55	**362**	51	47
9	80	84	**137**	57	56	**292**	53	55	**364**	51	47
18	71	76	**160**	56	55	**310**	53	54	**365**	51	47

Quellschüttung in l/s

Mon	I	II	III	IV	V	VI	VII	VIII	IX	X	XI	XII
Tag	01.	20.	23.	08.	28.	01.	01.	01.	26.	13.	12.	06.
Min	52	51	51	52	51	52	55	56	54	53	52	52
Mit	55	54	59	64	54	56	63	60	56	57	56	
Max	89	82	124	122	67	74	138	94	81	100	124	69
Tag	07.	29.	14.	22.	03.	10.	14.	15.	13.	16.	21.	22.

Wassertemperatur in °C

Mon	I	II	III	IV	V	VI	VII	VIII	IX	X	XI	XII
Tag	03.	17.	07.	22.	01.	01.	01.	01.	09.	03.	14.	06.
Min	5.2	5.1	5.1	5.0	5.1	5.2	5.2	5.2	5.2	5.2	5.2	5.2
Mit	5.2	5.2	5.2	5.2	5.2	5.2	5.3	5.3	5.3	5.3	5.3	
Max	5.3	5.3	5.3	5.4	5.4	5.4	5.4	5.5	5.5	5.5	5.3	5.5
Tag	03.	01.	01.	10.	24.	01.	01.	01.	13.	16.	14.	22.

Leitfähigkeit in µS/cm

Mon	I	II	III	IV	V	VI	VII	VIII	IX	X	XI	XII
Tag	07.	29.	14.	10.	08.	10.	01.	01.	13.	17.	21.	05.
Min	196	194	190	184	193	192	195	195	193	190	193	199
Mit	201	201	201	200	198	199	200	199	199	199	199	
Max	203	203	205	205	202	202	208	207	205	205	205	202
Tag	01.	11.	06.	08.	22.	13.	14.	16.	14.	17.	21.	07.

Trübung

Mon	I	II	III	IV	V	VI	VII	VIII	IX	X	XI	XII
Tag												
Min												
Mit												
Max												
Tag												

Mittelwerte und Extremwerte

	Schüttung		Temperatur		Leitfähigkeit		Trübung	
	Wert	Datum	Wert	Datum	Wert	Datum	Wert	Datum
Berichtsjahr								
Min	51	20.02.08	5.0	22.04.08	184	10.04.08		
Mit	58		5.3		200			
Max	138	14.07.08	5.5	01.08.08	208	14.07.08		
Reihe 1997-2008								
Min	47	13.05.97	4.6	25.11.98	100	21.05.99		
Mit	59		5.3		198			
Max	233	23.08.05	6.4	30.05.99	255	10.04.99		

QUELLSCHÜTTUNG _____ / LEITFÄHIGKEIT .....
(Tagesmittel)

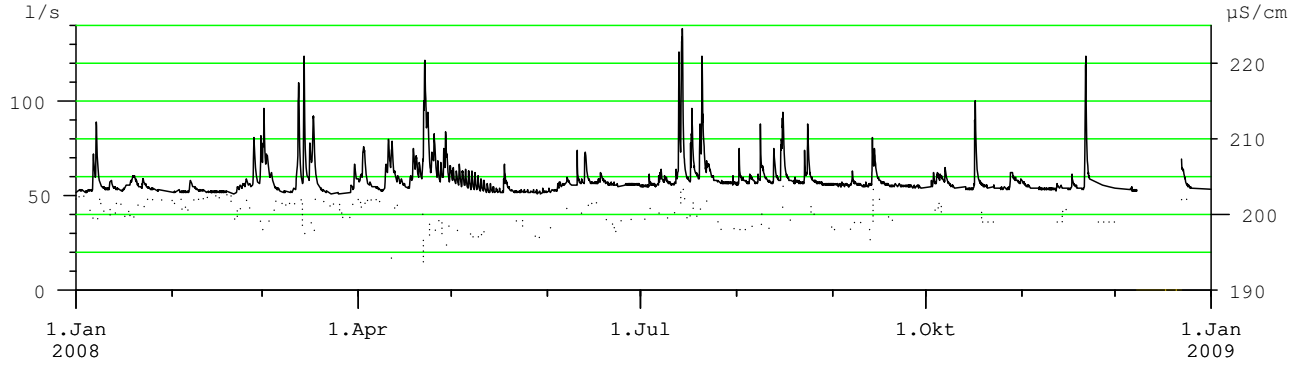

WASSERTEMPERATUR
(Tagesmittel)

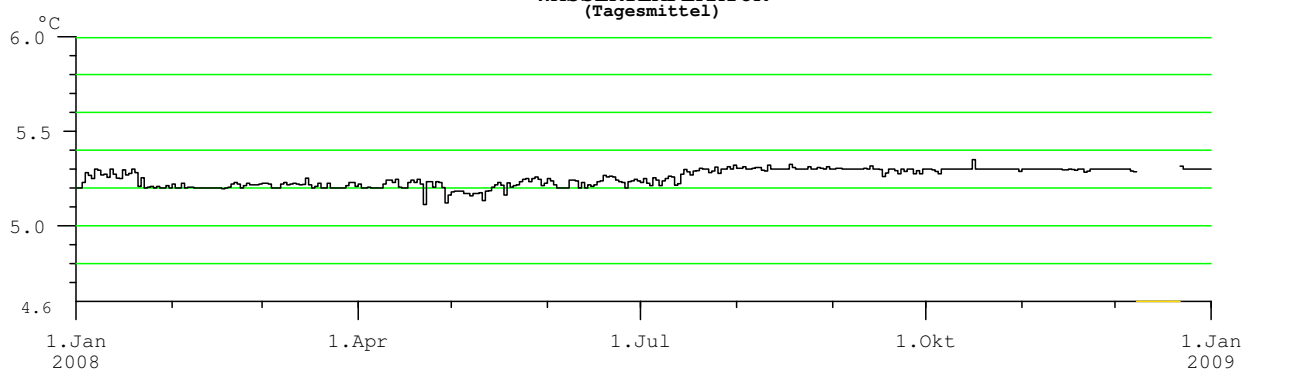

Anmerkungen

derzeit keine Trübungsmessung; gerätetechnisch bedingte Datenausfälle
alle Parameter kontinuierlich alle 60 Minuten gemessen
Überschreitungsdauer der Quellschüttung unter Annahme statistisch gleichverteilter Daten auch in den Lücken auswertbar

Hauptwerte der Quellschüttung, Wassertemperatur, Leitfähigkeit und Trübung

Nr.: 6 **AUBACHQUELLE** Mst.Nr.: **395764**

Gewässer: **Schwarzwasserbach** Kat.Gemeinde: **Mittelberg** Seehöhe: **1075.55** m.ü.A.

Art: **Karstquelle** Gebirgsgruppe: **Hoher Ifen Süd** Beobachtungsbeginn: **1999**

Quellschüttung: Tagesmittel in l/s

Tag	I	II	III	IV	V	VI	VII	VIII	IX	X	XI	XII
1.		149	3647	574	2473	3543	1391	720	98	0	782	86
2.		134	2328	801	2251	3777	1318	1744	73	0	725	74
3.		119	1978	578	2977	3313	1307	800	47	319	395	63
4.	76	103	1538	353	3397	3053	1660	526	49	396	257	58
5.	80	88	998	267	3474	3104	1156	1165	50	558	188	55
6.	100	88	721	220	3321	3114	1132	670	13	2348	145	52
7.	133	158	539	188	3439	3086	2359	358	511	2892	104	49
8.	397	141	403	157	3593	2660	1353	1259	515	1229	64	46
9.	412	105	309	193	3883	2508	1526	2601	194	933	25	43
10.	253	99	340	1043	4041	2702	1122	1017	111	531	0.5	40
11.	204	101	431	1907	3952	2590	967	643	63	324	0	36
12.	187	104	2569	1690	3654	2926	1192	460	50	205	0	33
13.	181	106	1814	1275	3729	3658	4222	1742	388	148	31	29
14.	166	110	2251	1233	3674	1532	5862	807	2398	111	58	25
15.	144	115	1797	907	3742	1200	2347	3040	1239	75	61	21
16.	129	108	1618	616	4281	1746	1170	3074	812	875	142	18
17.	129	93	1481	612	3523	2632	3076	1045	558	2721	373	15
18.	133	89	1033	1413	4409	3096	2140	874	340	1080	293	
19.	295	101	677	1945	3461	2597	1536	568	220	655	150	
20.	462	129	507	1927	2965	2663	5023	432	151	381	86	
21.	326	140	407	2010	2160	2593	4411	332	119	245		
22.	294	202	334	2238	2155	2668	2814	289	87	169		617
23.	277	293	269	2460	2972	2587	1934	2438	56	132		617
24.	243	1007	221	2151	3337	2203	1010	2514	24	101		318
25.	217	1391	194	3038	3759	2240	798	862	0.4	71	159	220
26.	191	1213	169	2112	3849	2238	711	597	0	40	140	143
27.	166	2222	151	2498	4581	1862	605	399	0	10	116	112
28.	144	1332	139	3456	4515	1668	557	278	0	508	108	93
29.	148	1982	173	3798	4517	1666	499	203	0	899	103	71
30.	203		394	2772	4085	1675	472	159	0	556	97	51
31.	183		771		3555		671	124		378		37

Überschreitungsdauer der Quellschüttung

Berichtsjahr(J) **Reihe(R): 1999-2008, Fehljahre: 5**

Tage	(J)	(R)	Tage	(J)	(R)	Tage	(J)	(R)	Tage	(J)	(R)
0	10066	19198	**36**	3114	3575	**182**	515	711	**329**	55	0
1	5862	7852	**55**	2668	2929	**205**	358	508	**347**	25	0
2	5023	6963	**73**	2348	2490	**228**	245	376	**356**	0	0
3	4581	5942	**91**	1978	2093	**251**	169	269	**360**	0	0
6	4411	5412	**114**	1413	1669	**274**	134	162	**362**	0	0
9	4222	4976	**137**	1033	1260	**292**	106	96	**364**	0	0
18	3742	4397	**160**	711	1002	**310**	88	24	**365**	0	0

Quellschüttung in l/s

Mon	I	II	III	IV	V	VI	VII	VIII	IX	X	XI	XII
Tag	**04.**	**06.**	**28.**	**08.**	**22.**	**15.**	**30.**	**31.**	**06.**	**03.**	**10.**	**17.**
Min	75	71	133	148	1714	1037	341	111	0	0	0	14
Mit	212	414	974	1480	3539	2564	1818	1024	272	609	178	104
Max	814	3077	4837	4710	5987	5661	10.1*5836		3973	6162	1551	736
Tag	**08.**	**29.**	**01.**	**28.**	**27.**	**13.**	**20.**	**16.**	**14.**	**16.**	**01.**	**23.**

Wassertemperatur in °C

Tag	**31.**	**18.**	**01.**	**29.**	**31.**	**02.**	**01.**	**15.**	**14.**	**07.**	**27.**	**13.**
Min	5.1	4.9	4.8	4.7	4.3	4.2	4.4	4.8	5.0	4.8	5.2	4.7
Mit	5.3	5.1	5.1	5.0	4.5	4.4	5.0	5.5	5.7	5.4	5.4	5.1
Max	5.4	5.3	5.3	5.3	5.0	4.8	5.8	6.0	7.2	5.8	5.6	5.6
Tag	**16.**	**01.**	**30.**	**10.**	**03.**	**15.**	**31.**	**21.**	**06.**	**27.**	**30.**	**02.**

Leitfähigkeit in µS/cm

Tag	**04.**	**27.**	**03.**	**24.**	**28.**	**03.**	**01.**	**05.**	**14.**	**07.**	**02.**	**23.**
Min	200	183	179	177	166	166	173	183	190	182	198	208
Mit	204	203	201	196	177	173	185	196	203	200		214
Max	206	209	210	211	186	184	200	207	212	227	215	218
Tag	**13.**	**07.**	**29.**	**07.**	**03.**	**15.**	**30.**	**31.**	**07.**	**28.**	**27.**	**08.**

Trübung

Tag												
Min												
Mit												
Max												
Tag												

Mittelwerte und Extremwerte

	Schüttung		Temperatur		Leitfähigkeit		Trübung	
	Wert	Datum	Wert	Datum	Wert	Datum	Wert	Datum
Berichtsjahr								
Min	0	**06.09.08**	4.2	**02.06.08**	166	**28.05.08**		
Mit	1138		5.1		196			
Max	10066	**20.07.08**	7.2	**06.09.08**	227	**28.10.08**		
Reihe 1999-2008								
Min	0	**30.01.99**	1.7	**21.11.99**	124	**22.05.99**		
Mit			4.3		187			
Max	19198	**22.08.05**	9.5	**15.06.99**	263	**06.02.00**		

QUELLSCHÜTTUNG _____ / LEITFÄHIGKEIT .....
(Tagesmittel)

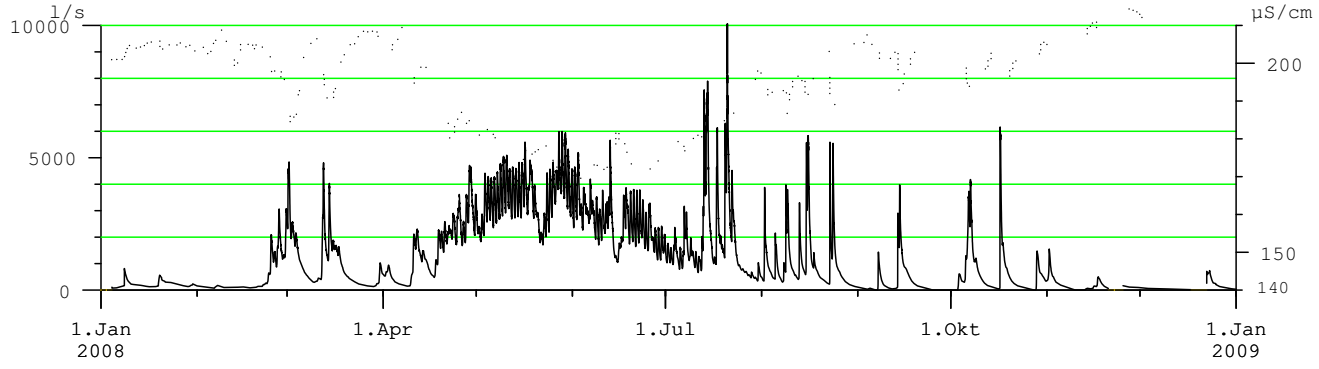

WASSERTEMPERATUR
(Tagesmittel)

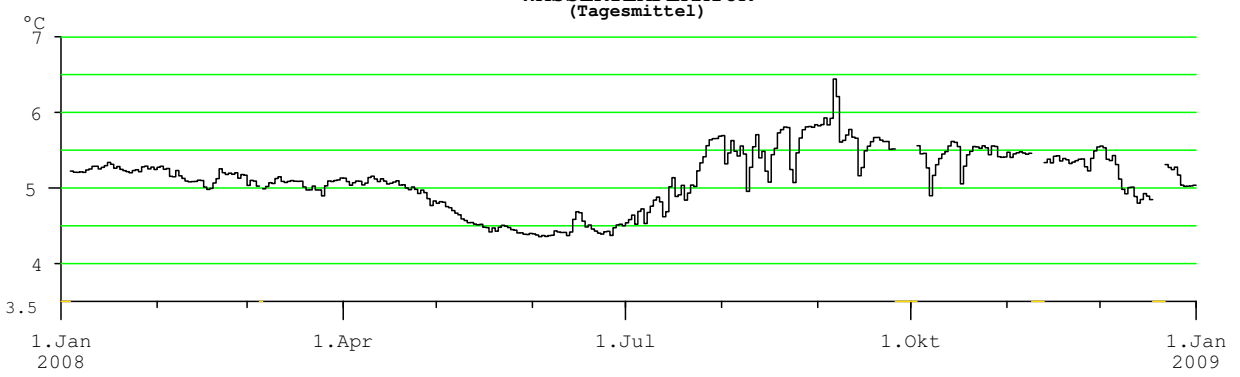

Anmerkungen

Messstelle kann trocken fallen; derzeit keine Trübungsmessung
gerätetechnisch bedingte Datenausfälle; Temperaturwerte durch Witterung beeinflusst
Überschreitungsdauer der Quellschüttung unter Annahme statistisch gleichverteilter Daten auch in den Lücken auswertbar

Hauptwerte der Quellschüttung, Wassertemperatur, Leitfähigkeit und Trübung

Nr.: 7 **DOSERFALL** Mst.Nr.: **396234**

Gewässer: **Lahnbach** Kat.Gemeinde: **Häselgehr** Seehöhe: **993.36** m.ü.A.

Art: **Karstquelle** Gebirgsgruppe: **Grosser Krottenkopf** Beobachtungsbeginn: **2003**

Quellschüttung: Tagesmittel in l/s

Tag	I	II	III	IV	V	VI	VII	VIII	IX	X	XI	XII
1.	222	211	495	327	907	3022	1999	1093	682	488	473	286
2.	213	208	477	324	804	3200	1784	1537	667	496	459	270
3.	211	209	438	312	949	3209	1680	1080	651	486	455	263
4.	208	207	409	294	1236	2773	1689	989	644	483	441	265
5.	209	200	349	275	1365	2797	1302	956	636	499	432	271
6.	212	199	315	268	1466	2637	1387	919	629	586	417	259
7.	223	198	298	253	1607	2887	1631	895	617	709	407	257
8.	231	190	292	245	1633	2371	1446	877	646	681	402	246
9.	218	194	284	256	1859	2125	1362	2116	617	624	394	245
10.	209	198	297	318	2246	2446	1279	1207	600	598	382	244
11.	212	200	302	462	2144	2674	1262	1014	593	578	374	245
12.	214	205	358	494	1973	2251	1246	996	586	559	371	243
13.	209	209	403	414	2175	2368	2343	1050	588	538	363	234
14.	208	222	353	427	2150	1602	3648	991	712	525	349	232
15.	208	228	394	422	2149	1212	2649	1674	713	512	337	232
16.	211	228	409	378	2461	1146	1496	2502	713	515	333	223
17.	203	216	357	370	2391	1626	1436	1208	717	614	340	227
18.	199	221	336	491	2364	1977	1468	1032	668	587	343	228
19.	203	233	307	541	1769	2144	1258	962	634	566	334	225
20.	208	254	293	565	1594	2512	2033	913	614	549	319	221
21.	216	256	273	602	1434	2814	4021	880	605	535	322	250
22.	230	242	271	589	1368	3075	2122	852	584	526	314	235
23.	214	243	258	554	1622	3275	1770	881	575	515	304	236
24.	216	303	242	519	1942	3362	1341	1028	549	497	305	225
25.	223	412	230	553	2287	3052	1157	931	538	484	296	231
26.	214	436	228	523	2747	3122	1184	856	526	481	281	227
27.	214	442	227	579	3232	2580	1192	820	512	465	273	223
28.	211	391	221	877	3866	2265	1061	775	497	475	284	224
29.	218	391	233	1117	3944	2198	1007	752	498	477	286	215
30.	240		254	909	3768	2339	989	723	496	479	288	211
31.	229		313		3243		996	695		471		215

Überschreitungsdauer der Quellschüttung

Berichtsjahr(J) **Reihe(R): 2003-2008, Fehljahre: 2**

Tage	(J)	(R)	Tage	(J)	(R)	Tage	(J)	(R)	Tage	(J)	(R)
0	4830	6770	36	2251	1681	182	497	587	329	216	175
1	3944	3944	55	1769	1406	205	441	499	347	209	155
2	3866	3768	73	1387	1222	228	363	438	356	203	147
3	3768	3614	91	1117	1054	251	304	346	360	199	141
6	3275	3075	114	881	932	274	263	292	362	198	137
9	3209	2823	137	644	794	292	242	251	364	194	127
18	2773	2246	160	566	672	310	227	216	365	160	90

Quellschüttung in l/s

Mon	I	II	III	IV	V	VI	VII	VIII	IX	X	XI	XII
Tag	04.	08.	25.	08.	02.	16.	30.	31.	30.	27.	26.	29.
Min	180	160	200	220	720	1080	940	660	450	430	250	190
Mit	215	253	320	475	2086	2502	1653	1071	610	535	356	239
Max	270	520	600	1220	4350	4000	4830	3310	830	780	510	320
Tag	29.	26.	01.	28.	29.	24.	21.	16.	14.	07.	01.	01.

Wassertemperatur in °C

Mon	I	II	III	IV	V	VI	VII	VIII	IX	X	XI	XII
Tag	18.	29.	01.	30.	31.	28.	02.	17.	21.	12.	06.	29.
Min	7.0	6.8	6.7	6.6	5.6	5.3	5.3	5.9	6.7	6.7	7.2	7.1
Mit	7.0	7.0	6.9	6.8	6.0	5.5	5.7	6.4	6.9	7.0	7.3	7.1
Max	7.0	7.0	7.0	7.0	6.6	6.0	6.7	6.8	7.3	7.5	7.4	7.2
Tag	25.	14.	31.	01.	01.	18.	31.	31.	30.	06.	17.	01.

Leitfähigkeit in µS/cm

Mon	I	II	III	IV	V	VI	VII	VIII	IX	X	XI	XII
Tag	30.	29.	01.	30.	30.	23.			20.	11.	03.	31.
Min	318	230	228	205	136	126			203	202	324	323
Mit	346	320	307	274	170	151			318	306	395	351
Max	358	366	376	355	208	230			428	433	446	361
Tag	14.	10.	29.	01.	01.	17.			30.	03.	15.	24.

Trübung

Mon	I	II	III	IV	V	VI	VII	VIII	IX	X	XI	XII
Tag												
Min												
Mit												
Max												
Tag												

Mittelwerte und Extremwerte

	Schüttung		Temperatur		Leitfähigkeit		Trübung	
	Wert	Datum	Wert	Datum	Wert	Datum	Wert	Datum
Berichtsjahr								
Min	160	08.02.08	5.3	28.06.08	126	23.06.08		
Mit	862		6.6		294			
Max	4830	21.07.08	7.5	06.10.08	446	15.11.08		
Reihe 2003-2008								
Min	70	08.03.04	5.3	28.06.08	126	23.06.08		
Mit	771		6.6		294			
Max	6770	29.05.06	7.8	30.10.05	475	09.11.04		

QUELLSCHÜTTUNG _____ / LEITFÄHIGKEIT .....
(Tagesmittel)

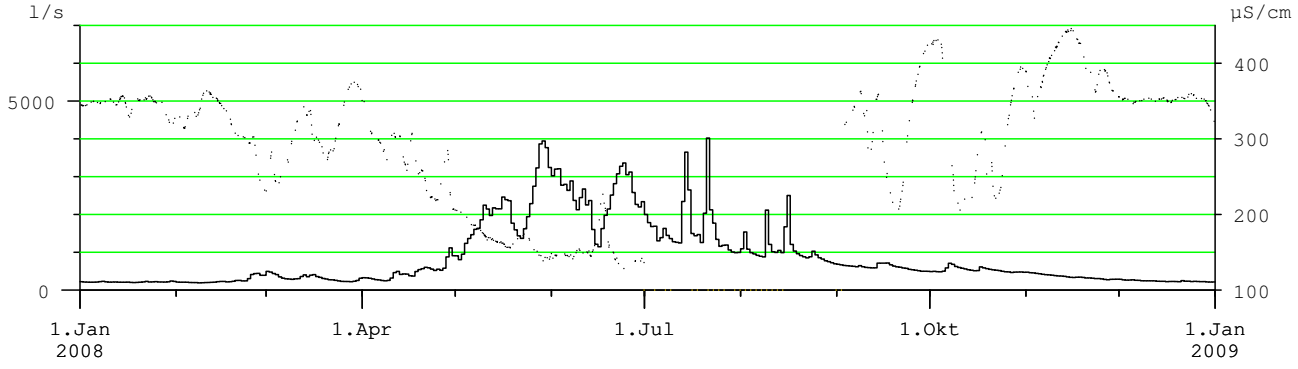

WASSERTEMPERATUR

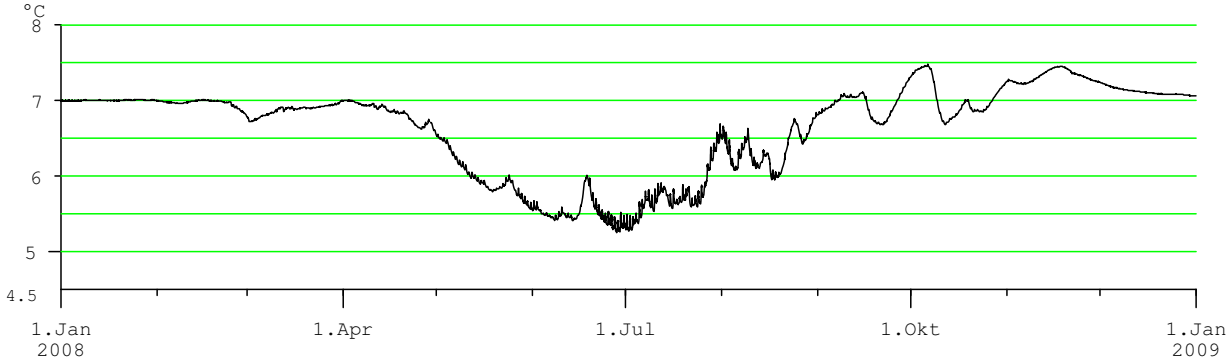

Anmerkungen

derzeit keine Trübungsmessung
gerätetechnisch bedingte Datenausfälle

Hauptwerte der Quellschüttung, Wassertemperatur, Leitfähigkeit und Trübung

Nr.: 8 **LEHNBACHQUELLEN** Mst.Nr.: **395400**

Gewässer: **Lech** Kat.Gemeinde: **Weißenbach** Seehöhe: **1011.37** m.ü.A.

Art: **Karstquelle** Gebirgsgruppe: **Hochvogel** Beobachtungsbeginn: **1999**

Quellschüttung: Tagesmittel in l/s

Tag	I	II	III	IV	V	VI	VII	VIII	IX	X	XI	XII
1.	34	34	109	65	110	77	54	94	54	39	39	34
2.	34	34	101	68	99	79	55	106	53	40	37	34
3.	34	33	86	56	98	79	55	79	52	42	35	34
4.	32	32	73	47	98	82	54	73	51	41	34	34
5.	32	32	60	45	98	82	53	70	50	39	35	36
6.	43	35	54	44	98	81	54	67	49	38	34	36
7.	57	36	50	41	98	84	61	67	51	39	35	36
8.	44	34	47	41	99	84	57	72	48	39	34	33
9.	38	33	45	54	99	83	53	108	47	40	34	34
10.	37	32	47	90	98	91	52	83	47	40	34	35
11.	36	32	47	101	98	84	51	83	47	40	33	36
12.	39	31	108	91	96	78	54	90	46	39	33	36
13.	38	32	86	75	94	78	87	102	46	38	34	35
14.	37	32	86	76	92	76	149	83	48	39	33	35
15.	35	32	86	73	90	73	111	119	45	37	33	35
16.	36	31	80	65	89	71	91	135	44	42	33	35
17.	36	30	87	71	89	76	93	98	44	45	35	34
18.	38	30	67	87	98	80	90	87	43	40	34	33
19.	48	29	57	94	100	73	81	79	43	39	33	35
20.	42	30	51	96	96	69	130	73	43	39	32	39
21.	39	32	49	98	94	67	174	70	43	39	62	102
22.	48	33	47	118	92	64	121	69	42	39	44	54
23.	41	38	44	104	89	63	117	70	42	39	37	46
24.	38	51	41	94	88	60	102	76	41	38	36	41
25.	38	57	40	113	86	60	88	67	41	37	35	40
26.	36	55	38	94	85	60	81	63	41	37	33	38
27.	35	62	36	92	83	58	77	62	40	37	33	36
28.	35	58	39	104	80	57	73	62	39	39	33	35
29.	35	66	49	127	79	56	69	59	39	38	34	33
30.	37		59	117	79	56	67	57	39	39	34	32
31.	35		66		79		65	56		38		30

Überschreitungsdauer der Quellschüttung

Berichtsjahr(J) **Reihe(R): 1999-2008, Fehljahre: 3**

Tage	(J)	(R)	Tage	(J)	(R)	Tage	(J)	(R)	Tage	(J)	(R)
0	275	382	36	98	100	182	49	55	329	34	33
1	149	234	55	90	89	205	44	50	347	32	30
2	135	202	73	84	81	228	41	46	356	32	28
3	130	178	91	79	75	251	39	42	360	31	27
6	119	152	114	71	69	274	37	39	362	30	26
9	117	142	137	62	63	292	36	37	364	30	24
18	104	122	160	55	59	310	35	35	365	28	22

Quellschüttung in l/s

Mon	I	II	III	IV	V	VI	VII	VIII	IX	X	XI	XII
Tag	04.	17.	27.	08.	31.	29.	11.	31.	30.	28.	12.	31.
Min	29	28	35	38	76	54	50	55	39	36	30	29
Mit	38	38	62	81	93	73	81	80	45	39	35	38
Max	84	82	163	139	121	150	275	186	56	55	102	119
Tag	07.	29.	12.	25.	01.	10.	20.	01.	07.	16.	21.	21.

Wassertemperatur in °C

Mon	I	II	III	IV	V	VI	VII	VIII	IX	X	XI	XII
Tag	02.	29.	12.	29.	01.	10.	07.	01.	27.	04.	21.	28.
Min	5.8	5.7	5.4	5.2	5.4	5.5	5.6	5.7	5.7	5.7	5.7	5.6
Mit	5.8	5.7	5.7	5.5	5.5	5.6	5.7	5.7	5.7	5.8	5.7	5.7
Max	5.9	5.8	5.8	5.7	5.7	5.7	5.9	5.9	5.8	5.9	6.0	5.9
Tag	08.	01.	10.	09.	27.	28.	20.	15.	09.	17.	21.	21.

Leitfähigkeit in µS/cm

Mon	I	II	III	IV	V	VI	VII	VIII	IX	X	XI	XII
Tag	14.	19.	27.	29.	09.	02.	01.	31.	28.	01.	07.	21.
Min	221	218	217	209	206	211	212	217	210	212	212	212
Mit	226	223	223	222	212	215	228	228	216	215	217	219
Max	236	233	232	228	215	229	291	284	233	243	260	229
Tag	07.	29.	01.	12.	01.	10.	20.	15.	14.	17.	21.	31.

Trübung

Tag												
Min												
Mit												
Max												
Tag												

Mittelwerte und Extremwerte

	Schüttung		Temperatur		Leitfähigkeit		Trübung	
	Wert	Datum	Wert	Datum	Wert	Datum	Wert	Datum
Berichtsjahr								
Min	28	17.02.08	5.2	29.04.08	206	09.05.08		
Mit	59		5.7		220			
Max	275	20.07.08	6.0	21.11.08	291	20.07.08		
Reihe 1999-2008								
Min	22	12.01.06	5.0	02.01.00	198	21.03.06		
Mit	60		5.6		221			
Max	382	20.03.02	6.7	09.10.03	326	04.09.07		

QUELLSCHÜTTUNG _____ / LEITFÄHIGKEIT .....
(Tagesmittel)

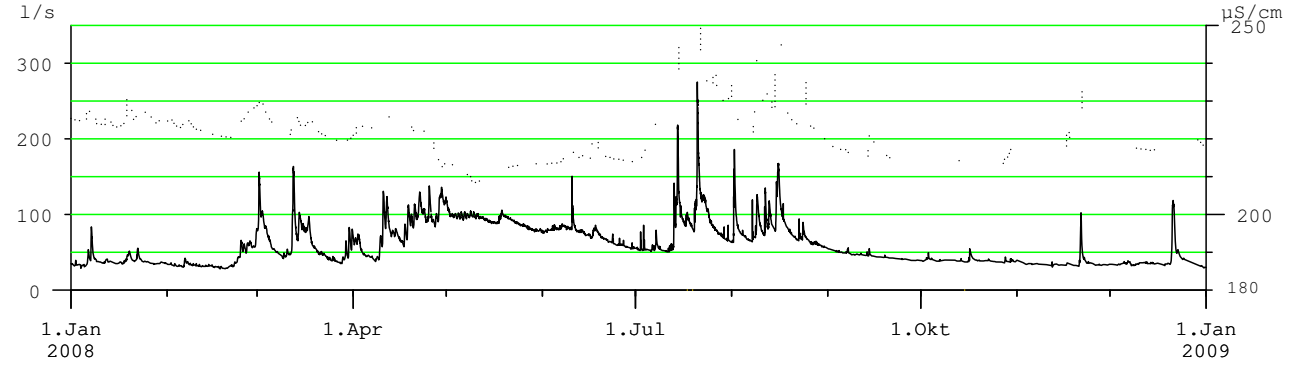

WASSERTEMPERATUR
(Tagesmittel)

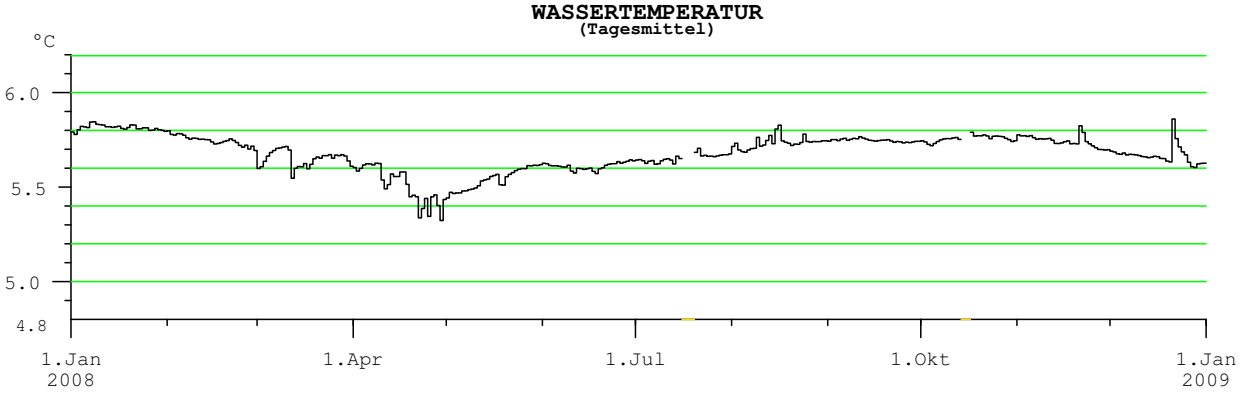

Anmerkungen

derzeit keine Trübungsmessung
gerätetechnisch bedingte Datenausfälle

Hauptwerte der Quellschüttung, Wassertemperatur, Leitfähigkeit und Trübung

Nr.: 9 **SCHWARZBACH - MOOSQUELLE** Mst.Nr.: **395368**

Gewässer: **Leutascher Ache** Kat.Gemeinde: **Leutasch** Seehöhe: **1419.90** m.ü.A.

Art: **Karstquelle** Gebirgsgruppe: **Griesspitzen** Beobachtungsbeginn: **1999**

Quellschüttung: Tagesmittel in l/s

Tag	I	II	III	IV	V	VI	VII	VIII	IX	X	XI	XII
1.	64	52	48	45	71	148	141	105	125	103	88	75
2.	63	52	50	44	70	147	142	106	124	103	87	74
3.	63	51	50	44	71	147	143	106	122	104	87	74
4.	62	51	50	44	75	145	144	105	121	103	87	74
5.	62	51	50	43	78	144	144	106	120	102	86	73
6.	62	51	49	43	80	142	145	106	118	101	86	72
7.	61	51	48	43	82	142	147	106	117	101	85	72
8.	60	50	47	43	84	143	147	109	116	102	84	71
9.	60	50	47	43	88	139	145	112	116	102	83	71
10.	59	50	47	44	92	139	144	114	115	103	83	71
11.	59	50	47	45	101	138	143	116	115	101	82	70
12.	59	49	49	46	105	138	142	117	116	100	83	70
13.	58	49	49	45	102	140	146	116	115	99	82	69
14.	59	49	48	45	103	140	152	119	119	99	82	69
15.	58	49	49	45	104	138	152	130	120	98	81	69
16.	57	49	50	45	108	136	154	138	120	98	82	68
17.	57	48	50	44	111	138	152	141	119	98	81	68
18.	57	48	49	45	120	139	147	140	117	97	81	68
19.	56	47	48	46	123	138	141	142	116	97	80	68
20.	56	47	48	47	123	138	146	141	114	96	79	67
21.	56	47	48	48	120	138	151	138	113	95	80	71
22.	56	47	47	54	118	137	142	138	111	95	78	68
23.	55	47	47	59	119	138	127	140	110	94	78	68
24.	55	47	47	57	121	138	123	139	109	93	77	67
25.	55	46	46	58	121	138	119	137	107	92	77	66
26.	54	46	45	59	124	138	117	136	106	92	76	66
27.	53	46	45	60	129	137	114	133	106	91	76	65
28.	54	46	45	62	136	136	112	131	107	91	76	65
29.	53	46	45	70	140	136	109	129	106	89	75	64
30.	53		44	71	143	137	105	128	104	89	75	64
31.	52		44		147		104	126		88		63

Überschreitungsdauer der Quellschüttung

Berichtsjahr(J) **Reihe(R): 1999-2008, Fehljahre: 3**

Tage	(J)	(R)	Tage	(J)	(R)	Tage	(J)	(R)	Tage	(J)	(R)
0	170	212	**36**	140	123	**182**	85	80	**329**	47	46
1	152	155	**55**	138	117	**205**	76	74	**347**	45	43
2	152	151	**73**	127	110	**228**	70	68	**356**	44	38
3	152	148	**91**	119	104	**251**	62	61	**360**	44	35
6	147	144	**114**	112	98	**274**	56	57	**362**	43	32
9	147	141	**137**	104	91	**292**	50	54	**364**	43	30
18	144	134	**160**	97	84	**310**	49	50	**365**	43	30

Quellschüttung in l/s

Mon	I	II	III	IV	V	VI	VII	VIII	IX	X	XI	XII
Tag	**31.**	**29.**	**27.**	**06.**	**02.**	**16.**	**31.**	**01.**	**30.**	**31.**	**30.**	**31.**
Min	52	45	44	43	69	134	102	103	103	88	75	63
Mit	58	49	48	50	107	140	137	124	115	97	81	69
Max	64	53	52	73	150	152	170	164	132	106	88	75
Tag	**01.**	**01.**	**12.**	**30.**	**31.**	**01.**	**20.**	**22.**	**01.**	**03.**	**01.**	**01.**

Wassertemperatur in °C

Tag	**01.**	**01.**	**06.**	**13.**	**23.**	**01.**	**31.**	**29.**	**22.**	**02.**	**01.**	**01.**
Min	3.8	3.9	3.9	3.9	3.8	3.8	3.8	3.7	3.7	3.7	3.8	3.8
Mit	3.9	3.9	3.9	3.9	3.9	3.9	3.8	3.8	3.8	3.8	3.8	3.9
Max	3.9	3.9	3.9	3.9	3.9	3.9	3.9	3.8	3.8	3.8	3.9	3.9
Tag	**18.**	**20.**	**01.**	**01.**	**05.**	**19.**	**01.**	**11.**	**02.**	**24.**	**29.**	**14.**

Leitfähigkeit in µS/cm

Tag	**01.**	**01.**	**01.**	**30.**	**31.**	**16.**	**30.**	**19.**	**01.**	**01.**	**01.**	**01.**
Min	199	200	201	200	189	184	180	180	181	187	190	195
Mit	200	201	202	202	196	186	183	181	185	189	193	198
Max	201	202	203	203	201	190	185	182	188	191	196	200
Tag	**20.**	**13.**	**30.**	**01.**	**01.**	**01.**	**01.**	**05.**	**28.**	**21.**	**28.**	**25.**

Trübung

Tag												
Min												
Mit												
Max												
Tag												

Mittelwerte und Extremwerte

	Schüttung		Temperatur		Leitfähigkeit		Trübung	
	Wert	Datum	Wert	Datum	Wert	Datum	Wert	Datum
Berichtsjahr								
Min	43	**06.04.08**	3.7	**22.09.08**	180	**19.08.08**		
Mit	90		3.8		193			
Max	170	**20.07.08**	3.9	**19.06.08**	203	**30.03.08**		
Reihe 1999-2008								
Min	30	**11.03.05**	3.5	**06.10.03**	166	**14.06.01**		
Mit	85		3.7		190			
Max	274	**22.05.99**	3.9	**11.04.07**	203	**30.03.08**		

QUELLSCHÜTTUNG _____ / LEITFÄHIGKEIT .....
(Tagesmittel)

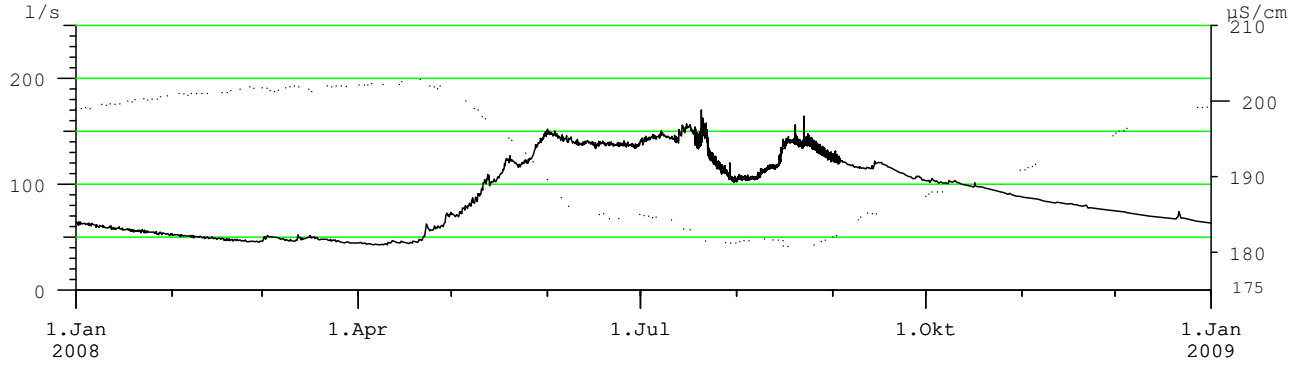

WASSERTEMPERATUR
(Tagesmittel)

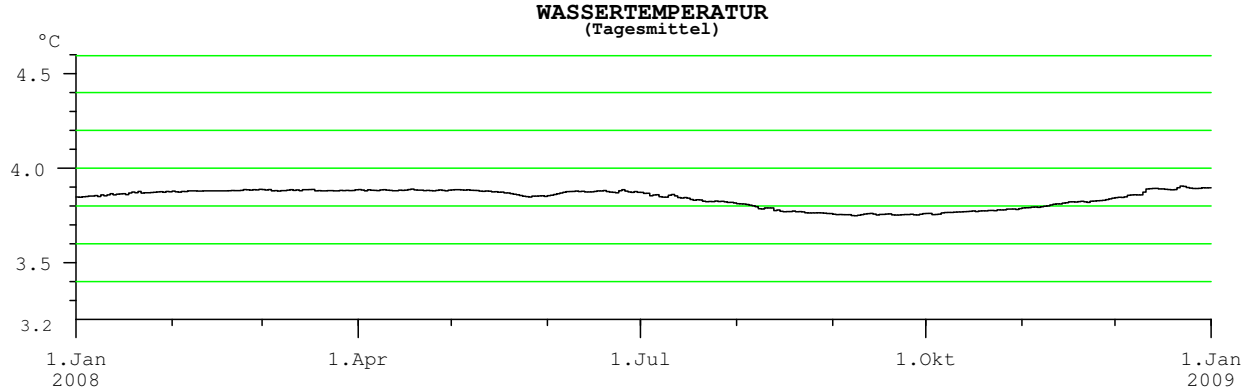

Anmerkungen

derzeit keine Trübungsmessung

Hauptwerte der Quellschüttung, Wassertemperatur, Leitfähigkeit und Trübung

Nr.: 10 **SCHWARZLACKENQUELLE** Mst.Nr.: **395327**

Gewässer: **Johannesbach** Kat.Gemeinde: **Vomp** Seehöhe: **1194.50** m.ü.A.

Art: **verdeckte Karstquelle** Gebirgsgruppe: **Östliche Karwendelspitze** Beobachtungsbeginn: **1997**

Quellschüttung: Tagesmittel in l/s

Tag	I	II	III	IV	V	VI	VII	VIII	IX	X	XI	XII
1.	84	60	50	61	194	685	376	383	284	189	154	104
2.	82	61	58	61	204	687	366	377	275	186	153	105
3.	83	60	60	60	207	660	379	368	269	185	152	103
4.	85	59	61	58	212	626	374	357	264	185	149	102
5.	83	59	61	56	217	603	385	348	259	183	149	101
6.	81	58	59	54	222	580	396	338	255	184	146	103
7.	81	60	58	55	229	555	398	327	250	184	144	104
8.	80	58	57	54	238	526	403	316	246	183	144	102
9.	79	56	56	53	249	516	390	313	241	187	143	98
10.	78	56	54	58	265	535	386	307	237	188	140	96
11.	76	55	55	69	287	555	381	301	231	188	136	95
12.	76	55	56	77	314	555	369	300	227	185	133	96
13.	75	55	65	77	342	541	360	302	223	183	132	93
14.	74	54	65	76	373	545	380	298	222	182	132	94
15.	73	54	68	78	421	547	422	291	223	181	130	94
16.	71	55	73	77	463	536	433	311	223	177	127	92
17.	73	52	75	76	488	511	476	316	223	177	126	90
18.	72	51	76	79	503	483	499	317	225	176	121	91
19.	73	50	76	83	519	451	494	332	224	176	121	91
20.	71	50	75	88	533	427	477	347	223	175	118	90
21.	68	50	71	95	546	403	476	349	217	173	114	94
22.	69	50	71	105	548	386	460	340	214	172	113	96
23.	71	49	71	124	540	379	452	334	212	171	112	97
24.	67	49	68	141	517	380	458	328	210	169	109	92
25.	69	51	66	149	495	385	457	319	210	168	114	89
26.	67	51	63	152	478	392	454	317	209	162	114	86
27.	65	51	60	157	476	397	445	316	204	158	110	84
28.	65	51	59	161	493	399	432	314	200	154	105	82
29.	63	50	58	169	531	395	417	307	196	149	104	83
30.	63		58	182	592	389	407	299	193	149	105	83
31.	62		59		654		394	291		152		80

Überschreitungsdauer der Quellschüttung

Berichtsjahr(J) **Reihe(R): 1997-2008, Fehljahre: 1**

Tage	(J)	(R)	Tage	(J)	(R)	Tage	(J)	(R)	Tage	(J)	(R)
0	698	1175	36	476	401	182	158	187	329	58	60
1	685	845	55	399	355	205	130	160	347	54	50
2	660	692	73	379	322	228	102	133	356	51	43
3	654	669	91	328	292	251	85	110	360	50	38
6	592	609	114	275	262	274	76	92	362	50	33
9	555	571	137	222	240	292	71	80	364	49	25
18	535	493	160	185	214	310	61	71	365	47	22

Quellschüttung in l/s

Mon	I	II	III	IV	V	VI	VII	VIII	IX	X	XI	XII
Tag	31.	29.	01.	08.	01.	24.	13.	31.	30.	30.	28.	31.
Min	61	48	47	52	188	375	355	287	190	146	101	79
Mit	74	54	63	93	398	501	419	325	230	175	128	94
Max	87	62	76	188	676	698	505	390	289	192	159	107
Tag	01.	02.	17.	30.	31.	02.	18.	01.	01.	01.	01.	02.

Wassertemperatur in °C

Mon	I	II	III	IV	V	VI	VII	VIII	IX	X	XI	XII
Tag	01.	16.	05.	08.	02.	19.	12.	14.	15.	03.	21.	01.
Min	4.8	4.8	4.8	4.8	4.8	4.9	4.8	4.8	4.8	4.8	4.8	4.8
Mit	4.8	4.8	4.8	4.8	4.8	4.9	4.9	4.8	4.8	4.8	4.8	4.8
Max	4.8	4.8	4.8	4.8	4.9	4.9	4.9	4.9	4.8	4.8	4.8	4.8
Tag	27.	21.	01.	13.	29.	01.	01.	01.	01.	01.	01.	23.

Leitfähigkeit in µS/cm

Mon	I	II	III	IV	V	VI	VII	VIII	IX	X	XI	XII
Tag	01.	01.	16.	30.	31.	02.	17.	01.	01.	01.	01.	01.
Min	350	368	355	294	234	231	226	238	253	290	312	340
Mit	360	374	364	346	253	234	234	245	270	299	326	354
Max	368	378	377	367	294	240	240	254	291	313	340	364
Tag	29.	22.	01.	08.	01.	21.	13.	31.	30.	31.	30.	31.

Trübung

Mon	I	II	III	IV	V	VI	VII	VIII	IX	X	XI	XII
Tag												
Min												
Mit												
Max												
Tag												

Mittelwerte und Extremwerte

	Schüttung		Temperatur		Leitfähigkeit		Trübung	
	Wert	Datum	Wert	Datum	Wert	Datum	Wert	Datum
Berichtsjahr								
Min	47	01.03.08	4.8	21.11.08	226	17.07.08		
Mit	213		4.8		305			
Max	698	02.06.08	4.9	29.05.08	378	22.02.08		
Reihe 1997-2008								
Min	22	19.03.06	4.6	16.08.01	219	06.06.99		
Mit	219		4.8		291			
Max	1175	25.05.99	4.9	29.08.05	389	18.03.06		

QUELLSCHÜTTUNG _____ / LEITFÄHIGKEIT .....

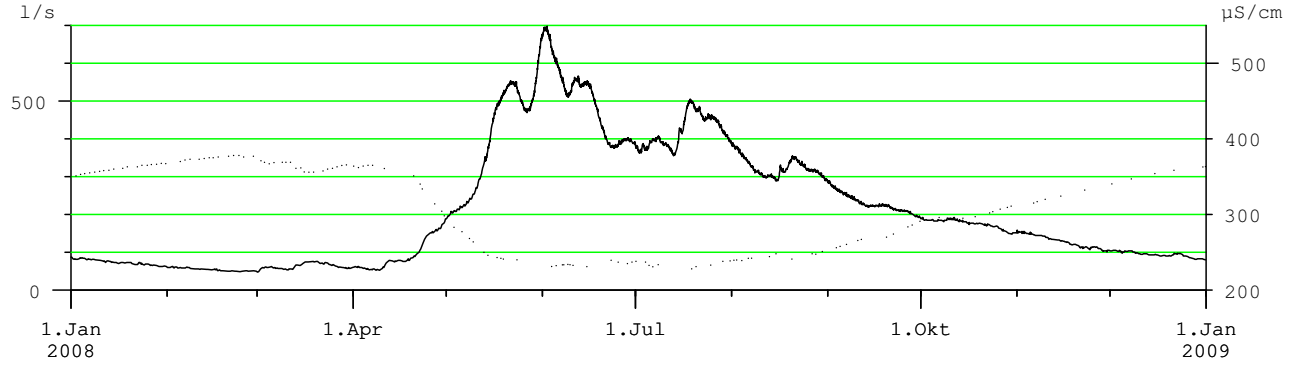

WASSERTEMPERATUR
(Tagesmittel)

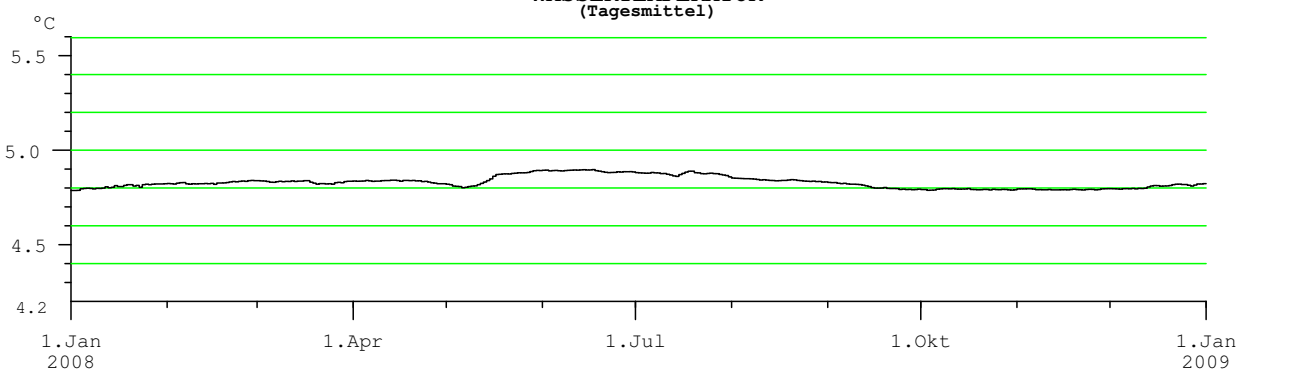

Anmerkungen

derzeit keine Trübungsmessung

Q14 **2008**

Hauptwerte der Quellschüttung, Wassertemperatur, Leitfähigkeit und Trübung

Nr.: 11 **UNTERE SCHMITTEQUELLE (II)** Mst.Nr.: **396267**

Gewässer: **Loisach** Kat.Gemeinde: **Biberwier** Seehöhe: **967.62** m.ü.A.

Art: **Porengrundwasserquelle** Gebirgsgruppe: **Grünstein** Beobachtungsbeginn: **2004**

Quellschüttung: Tagesmittel in l/s

Tag	I	II	III	IV	V	VI	VII	VIII	IX	X	XI	XII
1.	49	46	48	50	61	71	61	66	62	55	53	52
2.	49	46	48	51	59	71	61	68	62	55	53	52
3.	48	46	48	52	58	71	61	68	62	56	53	52
4.	48	46	47	51	59	71	61	67	61	56	53	51
5.	48	45	47	51	59	72	60	67	61	55	53	51
6.	48	45	47	51	59	72	60	66	61	55	53	51
7.	49	45	46	51	59	73	61	65	60	55	52	51
8.	49	46	46	51	60	74	62	66	60	55	52	51
9.	49	45	46	51	60	73	60	68	60	54	53	51
10.	48	45	46	53	61	72	59	68	59	54	52	51
11.	48	45	46	56	62	72	59	67	59	54	52	51
12.	48	45	50	56	62	72	59	66	59	54	52	50
13.	48	45	52	54	62	71	63	66	59	54	53	50
14.	48	45	51	53	62	70	71	65	59	54	53	50
15.	47	44	51	53	62	69	72	69	59	54	53	50
16.	47	44	51	53	63	68	67	76	59	54	52	51
17.	47	44	51	53	63	69	65	73	58	55	53	50
18.	47	44	50	54	64	70	65	70	58	54	53	50
19.	47	44	50	54	66	69	63	68	57	54	52	50
20.	48	43	49	54	65	68	63	69	57	54	52	50
21.	48	43	49	54	66	67	74	68	57	54	54	59
22.	48	43	48	58	65	67	71	66	57	53	55	59
23.	48	44	48	61	66	66	69	67	56	53	54	58
24.	48	45	48	59	67	66	68	68	56	53	54	57
25.	47	45	47	59	69	65	66	66	56	53	53	56
26.	47	46	47	60	70	65	65	65	56	53	53	55
27.	47	46	46	58	71	64	64	65	56	53	53	54
28.	47	46	46	59	71	63	64	64	56	53	53	54
29.	46	46	47	64	72	62	65	64	55	53	53	53
30.	46		48	62	72	62	70	63	55	54	52	52
31.	46		49		71		67	63		53		52

Überschreitungsdauer der Quellschüttung

Berichtsjahr(J) **Reihe(R): 2004-2008, Fehljahre: 1**

Tage	(J)	(R)	Tage	(J)	(R)	Tage	(J)	(R)	Tage	(J)	(R)
0	78	138	36	68	66	182	54	53	329	46	43
1	74	92	55	66	64	205	53	52	347	45	40
2	74	82	73	65	62	228	53	50	356	45	38
3	73	81	91	63	60	251	51	48	360	44	38
6	72	74	114	61	58	274	50	46	362	44	37
9	72	72	137	59	56	292	48	45	364	43	36
18	71	69	160	56	54	310	48	44	365	43	36

Quellschüttung in l/s

Mon	I	II	III	IV	V	VI	VII	VIII	IX	X	XI	XII
Tag	28.	23.	09.	01.	03.	30.	11.	31.	30.	25.	19.	12.
Min	46	43	45	49	57	62	58	62	55	52	52	50
Mit	48	45	48	55	64	69	64	67	58	54	53	52
Max	50	47	55	65	72	74	75	78	63	57	56	63
Tag	07.	02.	12.	29.	29.	07.	21.	16.	01.	03.	21.	21.

Wassertemperatur in °C

Mon	I	II	III	IV	V	VI	VII	VIII	IX	X	XI	XII
Tag	31.	19.	08.	02.	01.	01.	01.	02.	01.	26.	21.	22.
Min	5.8	5.7	5.7	5.7	5.8	5.8	5.8	5.9	5.9	5.9	5.9	5.8
Mit	5.8	5.8	5.7	5.8	5.8	5.8	5.9	5.9	6.0	5.9	5.9	5.9
Max	5.9	5.8	5.8	5.8	5.8	5.9	5.9	6.0	6.0	6.0	6.0	5.9
Tag	01.	05.	01.	30.	05.	28.	11.	22.	15.	13.	06.	01.

Leitfähigkeit in µS/cm

Mon	I	II	III	IV	V	VI	VII	VIII	IX	X	XI	XII
Tag	13.	01.	09.	21.	31.	14.	01.	07.	27.	01.	04.	06.
Min	291	290	294	300	279	273	278	277	276	276	274	275
Mit	294	294	303	308	296	279	286	283	283	281	279	284
Max	297	299	322	318	307	286	298	296	290	287	286	295
Tag	01.	28.	13.	03.	01.	27.	14.	16.	01.	05.	25.	22.

Trübung

Mon	I	II	III	IV	V	VI	VII	VIII	IX	X	XI	XII
Tag												
Min												
Mit												
Max												
Tag												

Mittelwerte und Extremwerte

	Schüttung		Temperatur		Leitfähigkeit		Trübung	
	Wert	Datum	Wert	Datum	Wert	Datum	Wert	Datum
Berichtsjahr								
Min	43	23.02.08	5.7	08.03.08	273	14.06.08		
Mit	57		5.9		289			
Max	78	16.08.08	6.0	15.09.08	322	13.03.08		
Reihe 2004-2008								
Min	36	09.03.05	5.5	25.02.05	273	14.06.08		
Mit	54		5.9		294			
Max	138	23.08.05	6.0	07.09.07	340	28.03.05		

QUELLSCHÜTTUNG _____ / LEITFÄHIGKEIT .....
(Tagesmittel)

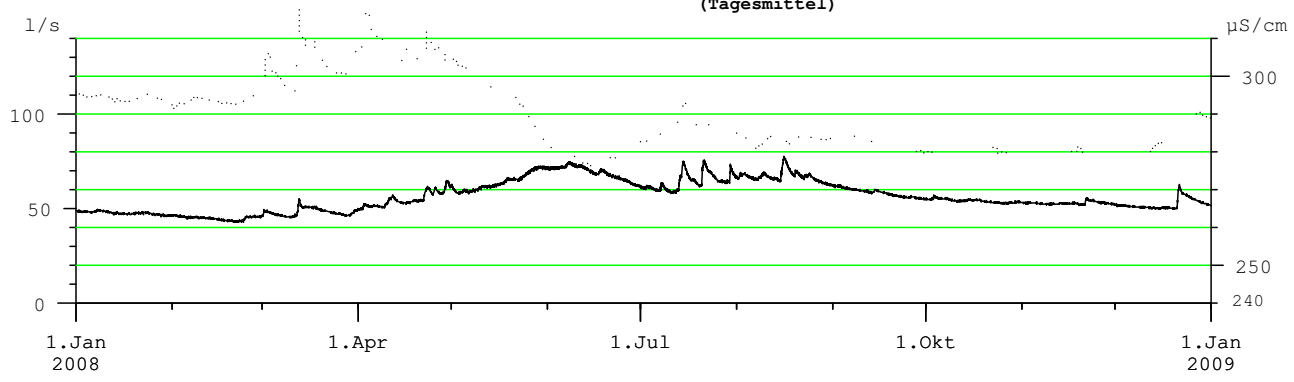

WASSERTEMPERATUR
(Tagesmittel)

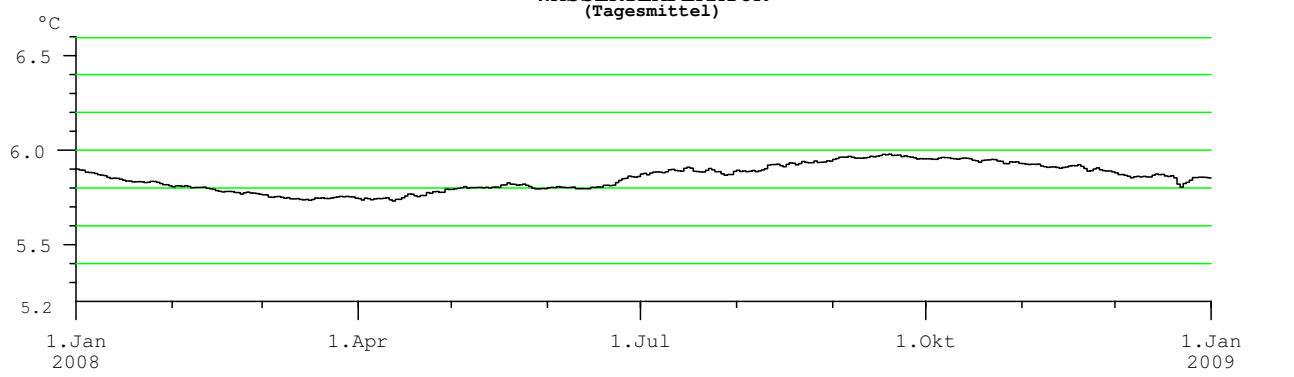

Anmerkungen

Schüttungswerte auch für Untere Schmittequelle I und III vorhanden
derzeit keine Trübungsmessung

Hauptwerte der Quellschüttung, Wassertemperatur, Leitfähigkeit und Trübung

Nr.: 12 **LAREINSONNTAGSPLEISQUELLEN** Mst.Nr.: **396382**

Gewässer: **Lareinbach** Kat.Gemeinde: **Galtür** Seehöhe: **1890.00** m.ü.A.

Art: **Hangschuttquelle** Gebirgsgruppe: **Fluchthorn** Beobachtungsbeginn: **2003**

Quellschüttung: Tagesmittel in l/s

Tag	I	II	III	IV	V	VI	VII	VIII	IX	X	XI	XII
1.	54	49	45	43	50	87	82	82	69	66	61	61
2.	53	49	45	43	52	86	82	82	68	66	61	61
3.	53	49	45	42	53	86	81	81	68	66	61	61
4.	53	49	45	42	54	86	81	80	67	65	61	60
5.	53	49	45	42	56	85	81	79	67	65	61	60
6.	53	49	45	42	59	85	81	78	67	65	61	59
7.	52	48	45	42	62	86	83	78	66	65	61	59
8.	52	48	45	42	73	85	83	78	66	64	61	59
9.	52	48	45	42	77	85	82	78	65	64	61	58
10.	52	48	45	42	77	86	83	77	66	64	61	58
11.	52	48	45	42	79	85	83	77	65	64	61	58
12.	52	47	45	42	81	85	84	77	65	63	61	58
13.	52	47	45	42	81	85	86	78	65	63	60	57
14.	52	47	45	42	81	84	89	77	66	63	60	57
15.	52	47	44	42	81	83	89	78	67	63	60	57
16.	52	47	44	42	82	82	88	79	67	63	60	57
17.	51	47	44	42	82	82	87	78	67	63	60	56
18.	51	47	44	43	84	83	86	78	68	63	60	56
19.	51	46	44	43	84	83	86	78	68	63	60	56
20.	51	46	44	43	84	83	85	77	68	62	60	56
21.	51	46	44	43	83	83	87	77	69	62	60	55
22.	51	46	44	43	82	83	86	76	69	62	60	54
23.	51	46	44	44	83	83	86	75	69	62	60	54
24.	51	46	44	45	83	83	85	74	68	62	60	54
25.	50	46	44	45	84	83	85	73	68	62	59	54
26.	50	46	44	45	84	83	85	72	68	61	59	53
27.	50	46	44	46	86	83	84	72	67	61	59	53
28.	50	46	44	46	89	83	84	71	67	61	60	53
29.	50	46	43	47	89	82	84	70	67	61	60	53
30.	49		43	49	89	82	83	70	66	61	61	53
31.	49		43		87		83	69		61		53

Überschreitungsdauer der Quellschüttung

Berichtsjahr(J) **Reihe(R): 2003-2008, Fehljahre: 1**

Tage	(J)	(R)	Tage	(J)	(R)	Tage	(J)	(R)	Tage	(J)	(R)
0	92	104	36	84	87	182	61	65	329	44	48
1	89	92	55	83	84	205	60	62	347	43	47
2	89	92	73	82	82	228	56	60	356	42	45
3	89	91	91	78	78	251	52	57	360	42	43
6	87	90	114	70	76	274	49	54	362	42	42
9	87	90	137	66	72	292	47	52	364	42	42
18	86	89	160	63	69	310	45	50	365	41	41

Quellschüttung in l/s

Mon	I	II	III	IV	V	VI	VII	VIII	IX	X	XI	XII
Tag	29.	29.	31.	09.	01.	16.	04.	31.	13.	28.	24.	26.
Min	49	46	43	41	50	82	80	69	64	61	59	52
Mit	51	47	44	43	76	84	84	76	67	63	60	57
Max	54	49	46	50	92	89	92	84	69	67	61	61
Tag	01.	01.	01.	30.	28.	02.	14.	01.	22.	01.	01.	01.

Wassertemperatur in °C

Mon	I	II	III	IV	V	VI	VII	VIII	IX	X	XI	XII
Tag	31.	28.	31.	29.	27.	01.	01.	01.	01.	01.	01.	01.
Min	3.8	3.7	3.5	3.4	3.0	3.0	3.1	3.3	3.5	3.5	3.7	3.8
Mit	3.9	3.8	3.6	3.4	3.2	3.1	3.2	3.4	3.5	3.6	3.7	3.8
Max	4.0	3.8	3.7	3.5	3.4	3.3	3.4	3.5	3.6	3.7	3.8	3.8
Tag	01.	01.	01.	01.	01.	23.	31.	27.	27.	31.	26.	24.

Leitfähigkeit in µS/cm

Mon	I	II	III	IV	V	VI	VII	VIII	IX	X	XI	XII
Tag	01.	01.	01.	29.	30.	12.	21.	01.	14.	01.	01.	01.
Min	231	243	249	253	134	106	102	113	113	122	145	167
Mit	238	247	253	256	202	113	109	120	119	132	157	182
Max	244	251	256	258	253	134	114	123	123	146	168	188
Tag	27.	26.	26.	19.	01.	01.	06.	13.	29.	31.	30.	31.

Trübung

Tag												
Min												
Mit												
Max												
Tag												

Mittelwerte und Extremwerte

	Schüttung		Temperatur		Leitfähigkeit		Trübung	
	Wert	Datum	Wert	Datum	Wert	Datum	Wert	Datum
Berichtsjahr								
Min	41	09.04.08	3.0	27.05.08	102	21.07.08		
Mit	63		3.5		177			
Max	92	28.05.08	4.0	01.01.08	258	19.04.08		
Reihe 2003-2008								
Min	41	09.04.08	2.8	17.05.06	93	23.08.05		
Mit	67		3.5		176			
Max	104	23.08.05	4.1	11.11.07	266	14.04.06		

QUELLSCHÜTTUNG _____ / LEITFÄHIGKEIT .....

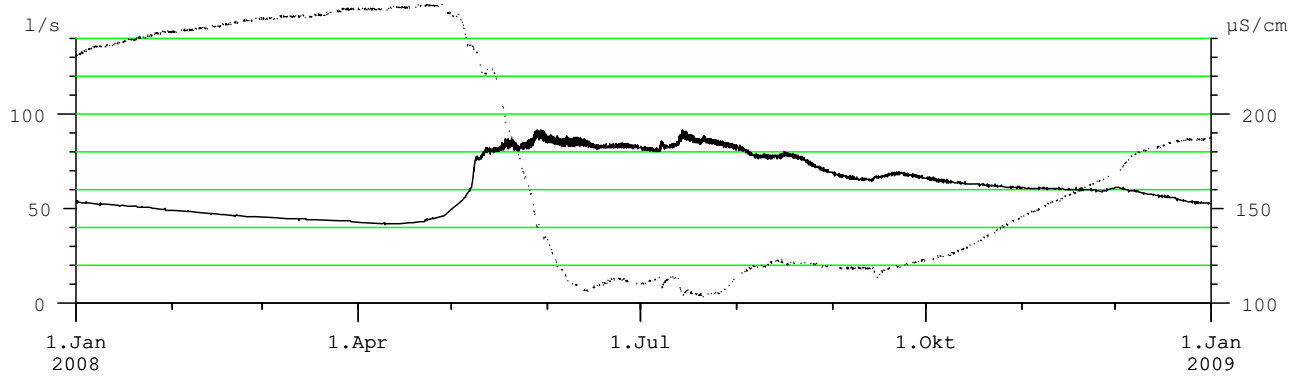

WASSERTEMPERATUR
(Tagesmittel)

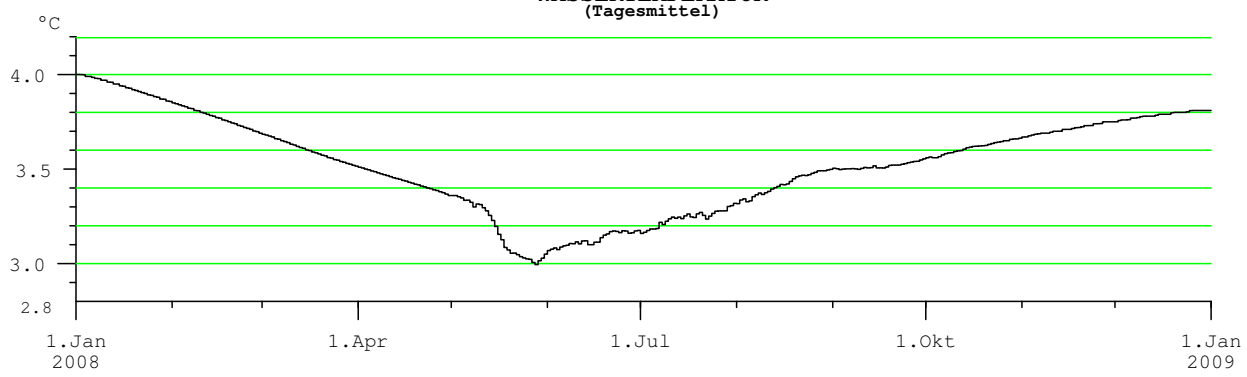

Anmerkungen

derzeit keine Trübungsmessung

Hauptwerte der Quellschüttung, Wassertemperatur, Leitfähigkeit und Trübung

Nr.: 13 **FLATHQUELLEN (1-7)** Mst.Nr.: **396465**

Gewässer: **Sanna** Kat.Gemeinde: **Tobadill** Seehöhe: **1658.16** m.ü.A.

Art: **Hangschuttquelle** Gebirgsgruppe: **Rotpleiskopf** Beobachtungsbeginn: **2007**

Quellschüttung: Tagesmittel in l/s

Tag	I	II	III	IV	V	VI	VII	VIII	IX	X	XI	XII
1.	19	13	10	9	31	85	70	64	50	41	34	28
2.	19	13	10	9	31	84	68	65	49	40	34	27
3.	18	13	10	9	32	84	67	63	49	40	33	27
4.	18	13	10	9	35	85	65	62	48	40	33	27
5.	18	13	10	9	40	85	64	60	47	39	33	27
6.	18	13	10	9	42	85	62	59	46	39	33	26
7.	17	13	10	9	44	86	62	58	46	39	33	26
8.	17	12	10	9	47	87	65	57	46	38	33	26
9.	17	12	10	9	50	85	65	57	45	38	32	26
10.	17	12	10	8	53	83	62	56	45	38	32	25
11.	17	12	10	9	58	83	61	55	44	37	32	25
12.	17	12	10	9	61	83	60	55	44	37	31	25
13.	17	12	10	9	63	82	62	54	44	37	32	25
14.	16	12	10	9	64	79	76	53	46	36	31	25
15.	16	12	10	9	69	76	82	53	48	37	31	24
16.	16	11	10	9	73	73	79	55	49	37	31	24
17.	16	11	10	9	75	70	75	56	49	37	30	24
18.	16	11	10	9	77	69	73	56	49	36	30	24
19.	16	11	10	9	82	70	70	56	48	36	30	23
20.	15	11	10	10	80	72	67	55	47	36	30	23
21.	15	11	10	11	75	74	67	54	47	36	30	23
22.	15	11	10	12	70	76	66	53	46	35	29	23
23.	15	11	10	12	71	76	65	53	45	35	29	22
24.	15	11	10	13	76	76	63	52	45	35	30	22
25.	14	10	10	14	77	76	61	51	44	35	30	22
26.	14	10	10	14	79	75	60	51	43	34	29	22
27.	14	10	10	16	79	74	59	50	43	34	29	22
28.	14	10	9	18	84	72	58	50	42	34	28	21
29.	14	10	9	22	87	71	58	50	41	34	28	21
30.	14		9	27	87	71	58	50	41	34	28	21
31.	14		9		86		61	50		35		21

Überschreitungsdauer der Quellschüttung

Berichtsjahr(J) **Reihe(R): 2007-2008**

Tage	(J)	(R)	Tage	(J)	(R)	Tage	(J)	(R)	Tage	(J)	(R)
0	91	91	36	75	70	182	34	32	329	10	10
1	87	87	55	67	62	205	30	28	347	9	10
2	87	86	73	62	57	228	25	24	356	9	9
3	86	85	91	56	52	251	18	18	360	9	9
6	85	84	114	50	46	274	14	15	362	9	9
9	85	82	137	44	39	292	12	13	364	9	9
18	82	76	160	37	35	310	10	12	365	8	8

Quellschüttung in l/s

Mon	I	II	III	IV	V	VI	VII	VIII	IX	X	XI	XII
Tag	31.	28.	30.	08.	01.	18.	29.	28.	30.	27.	30.	30.
Min	13	10	9	8	29	67	55	48	40	33	27	20
Mit	16	12	10	11	64	78	66	55	46	37	31	24
Max	19	14	10	30	91	91	86	67	52	42	35	29
Tag	01.	01.	02.	30.	29.	07.	15.	02.	01.	01.	02.	01.

Wassertemperatur in °C

Mon	I	II	III	IV	V	VI	VII	VIII	IX	X	XI	XII
Tag	04.	27.	19.	30.	05.	17.	01.	01.	30.	31.	30.	31.
Min	3.7	3.6	3.5	3.2	3.0	3.5	3.7	4.4	4.8	4.5	4.0	3.8
Mit	3.7	3.7	3.6	3.5	3.4	3.5	4.1	4.8	5.2	4.6	4.2	3.9
Max	3.7	3.7	3.6	3.5	3.6	3.7	4.4	5.1	5.4	4.8	4.5	4.0
Tag	15.	01.	01.	01.	31.	30.	31.	31.	16.	01.	01.	01.

Leitfähigkeit in µS/cm

Mon	I	II	III	IV	V	VI	VII	VIII	IX	X	XI	XII
Tag	30.	11.	18.	29.	30.	01.	01.	01.	01.	01.	01.	27.
Min	181	177	173	151	104	107	121	138	166	178	181	181
Mit	185	180	176	171	127	116	129	152	175	182	184	184
Max	188	184	180	178	159	123	141	167	180	186	186	186
Tag	01.	02.	01.	01.	01.	30.	30.	31.	29.	28.	01.	01.

Trübung

Mon	I	II	III	IV	V	VI	VII	VIII	IX	X	XI	XII
Tag												
Min												
Mit												
Max												
Tag												

Mittelwerte und Extremwerte

	Schüttung		Temperatur		Leitfähigkeit		Trübung	
	Wert	Datum	Wert	Datum	Wert	Datum	Wert	Datum
Berichtsjahr								
Min	8	08.04.08	3.0	05.05.08	104	30.05.08		
Mit	38		4.0		163			
Max	91	29.05.08	5.4	16.09.08	188	01.01.08		
Reihe 2007-2008								
Min	8	08.04.08	3.0	05.05.08	104	30.05.08		
Mit	36		4.1		166			
Max	91	29.05.08	5.5	01.09.07	191	11.12.07		

QUELLSCHÜTTUNG _____ / LEITFÄHIGKEIT .....
(Tagesmittel)

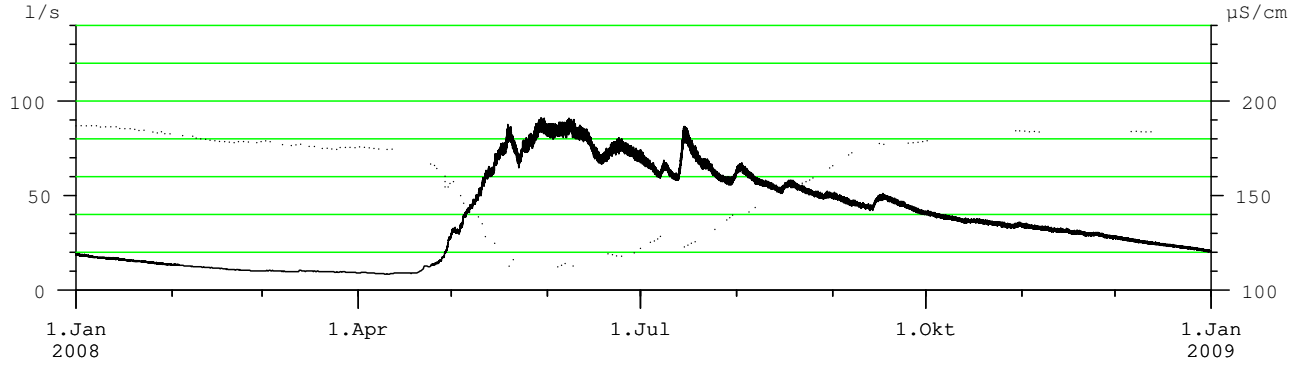

WASSERTEMPERATUR

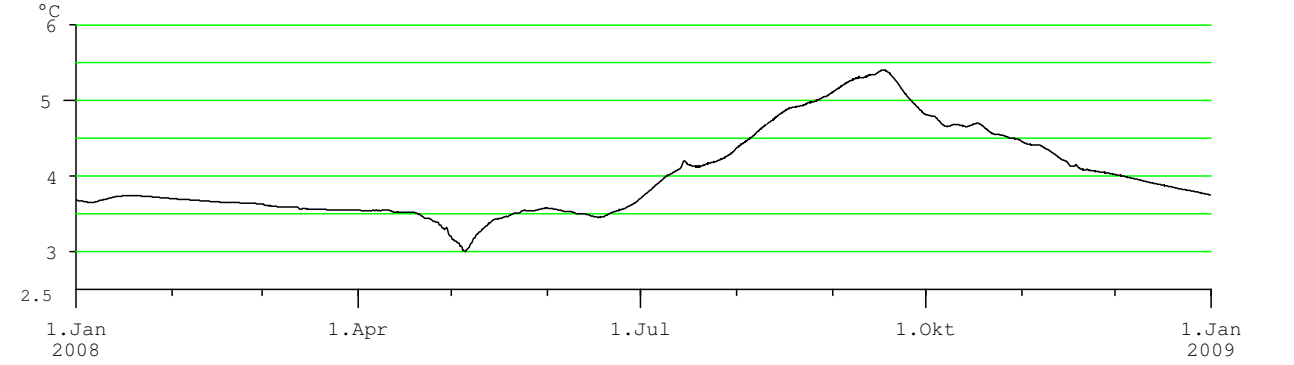

Anmerkungen

derzeit keine Trübungsmessung

Hauptwerte der Quellschüttung, Wassertemperatur, Leitfähigkeit und Trübung

Nr.: 14 **ALFUTZQUELLE (I)** Mst.Nr.: **396192**

Gewässer: **Starkenbach** Kat.Gemeinde: **Zams** Seehöhe: **1255.00** m.ü.A.

Art: **verdeckte Karstquelle** Gebirgsgruppe: **Leiterspitze** Beobachtungsbeginn: **2003**

Quellschüttung: Tagesmittel in l/s

Tag	I	II	III	IV	V	VI	VII	VIII	IX	X	XI	XII
1.	108	100	125	114	193		186	168	147	129	117	105
2.	107	100	130	116	205	214	183	166	146	128	117	105
3.	107	100	135	118	200	212	181	164	145	128	117	105
4.	107	99	138	120	192	211	179	163	143	128	117	104
5.	106	99	139	121	187	211	176	162	142	127	116	104
6.	105	99	138	120	190	210	174	161	141	127	115	102
7.	105	98	135	119	197	209	173	160	139	127	115	102
8.	104	97	131	118	203	207	171	159	138	126	114	102
9.	104	96	127	119	210	206	169	159	137	126	114	101
10.	104	96	124	123	213	205	168	158	136	126	113	101
11.	103	96	122	128		202	168	159	135	126	112	100
12.	103	96	123	132		199	167	162	134	126	112	100
13.	102	96	126	135		199	166	165	133	125	111	100
14.	102	96	127	137		198	174	163	137	125	111	99
15.	102	96	128	138		196	180	162	140	124	111	99
16.	101	96	129	138		192	191	165	143	124	110	99
17.	101	97	130	137		187	200	166	145	124	110	98
18.	101	98	130	137		181	196	168	148	123	109	98
19.	101	98	129	138	213	176	190	177	149	123	109	98
20.	100	98	128	140	212	174	184	178	148	123	109	97
21.	100	98	126	144	210	177	180	173	145	122	108	98
22.	100	99	124	150	205	183	177	167	143	122	108	99
23.	100	100	122	156	200	189	177	163	141	122	108	99
24.	100	102	121	163	195	193	180	160	138	121	108	99
25.	100	105	119	167	192	195	180	158	136	121	108	99
26.	100	108	117	168	195	196	177	156	135	120	108	98
27.	100	112	114	168	200	195	177	155	133	120	107	97
28.	99	117	112	167	206	194	175	153	132	119	107	97
29.	99	120	111	168	209	193	174	152	131	118	106	98
30.	100		110	173	213	190	172	150	130	118	106	98
31.	100		111				171	148		117		98

Überschreitungsdauer der Quellschüttung

Berichtsjahr(J) **Reihe(R): 2003-2008, Fehljahre: 1**

Tage	(J)	(R)	Tage	(J)	(R)	Tage	(J)	(R)	Tage	(J)	(R)
0	214	221	**36**	195	184	**182**	128	130	**329**	99	99
1	214	212	**55**	183	176	**205**	124	126	**347**	98	93
2	213	210	**73**	174	170	**228**	119	121	**356**	97	87
3	213	209	**91**	168	163	**251**	112	117	**360**	96	84
6	212	205	**114**	159	155	**274**	107	112	**362**	96	80
9	210	200	**137**	143	147	**292**	104	107	**364**	96	76
18	205	193	**160**	135	138	**310**	100	103	**365**	96	74

Quellschüttung in l/s

Mon	I	II	III	IV	V	VI	VII	VIII	IX	X	XI	XII
Tag	**26.**	**08.**	**30.**	**01.**	**01.**	**20.**	**13.**	**31.**	**30.**	**29.**	**29.**	**20.**
Min	99	96	110	113	180	173	164	147	129	117	105	97
Mit	102	100	125	139		196	178	162	140	124	111	100
Max	108	122	140	180	214	214	201	180	150	130	119	106
Tag	**01.**	**29.**	**04.**	**30.**	**10.**	**02.**	**17.**	**19.**	**18.**	**01.**	**01.**	**01.**

Wassertemperatur in °C

Mon	I	II	III	IV	V	VI	VII	VIII	IX	X	XI	XII
Tag	**03.**	**29.**	**02.**	**11.**	**01.**	**28.**	**19.**	**01.**	**01.**	**05.**	**28.**	**31.**
Min	5.6	5.5	5.4	5.5	5.5	5.6	5.6	5.6	5.7	5.7	5.5	5.4
Mit	5.6	5.6	5.5	5.5	5.6	5.6	5.6	5.7	5.8	5.8	5.7	5.5
Max	5.7	5.6	5.6	5.6	5.6	5.6	5.6	5.7	5.8	5.8	5.8	5.6
Tag	**19.**	**01.**	**08.**	**27.**	**28.**	**02.**	**14.**	**31.**	**14.**	**16.**	**05.**	**01.**

Leitfähigkeit in µS/cm

Mon	I	II	III	IV	V	VI	VII	VIII	IX	X	XI	XII
Tag	**02.**	**02.**	**01.**	**01.**	**31.**	**28.**	**12.**	**01.**	**01.**	**03.**	**01.**	**01.**
Min	208	209	209	213	200	189	187	191	197	200	202	204
Mit	210	211	213	215	209	195	190	196	200	203	204	205
Max	211	212	215	216	216	202	193	199	203	204	205	207
Tag	**01.**	**26.**	**20.**	**04.**	**01.**	**01.**	**28.**	**26.**	**25.**	**25.**	**15.**	**28.**

Trübung

Mon	I	II	III	IV	V	VI	VII	VIII	IX	X	XI	XII
Tag												
Min												
Mit												
Max												
Tag												

Mittelwerte und Extremwerte

	Schüttung		Temperatur		Leitfähigkeit		Trübung	
	Wert	Datum	Wert	Datum	Wert	Datum	Wert	Datum
Berichtsjahr								
Min	96	**08.02.08**	5.4	**02.03.08**	187	**12.07.08**		
Mit	138		5.6		204			
Max	214	**10.05.08**	5.8	**14.09.08**	216	**04.04.08**		
Reihe 2003-2008								
Min	74	**17.03.06**	4.6	**19.02.03**	187	**12.07.08**		
Mit	135		5.5		205			
Max	221	**23.08.05**	5.9	**19.10.07**	216	**04.04.08**		

QUELLSCHÜTTUNG _____ / LEITFÄHIGKEIT .....
(Tagesmittel)

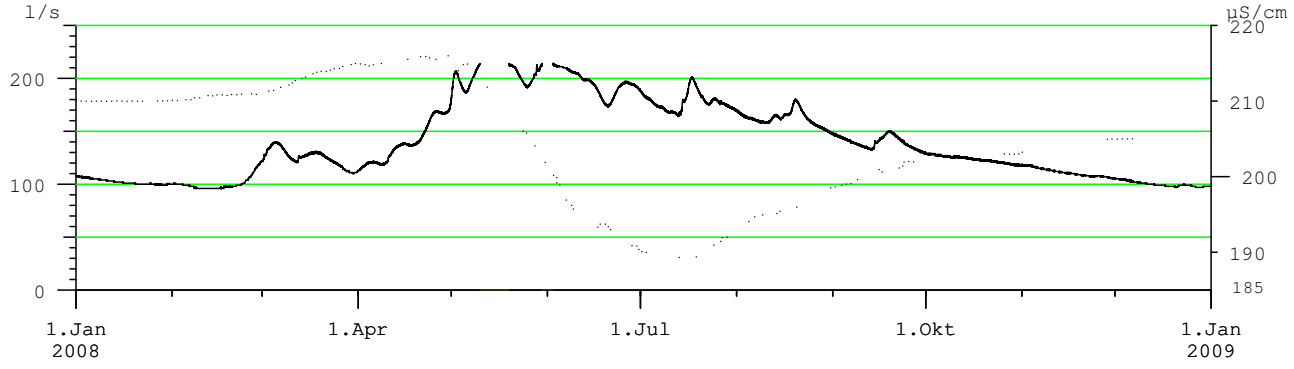

WASSERTEMPERATUR

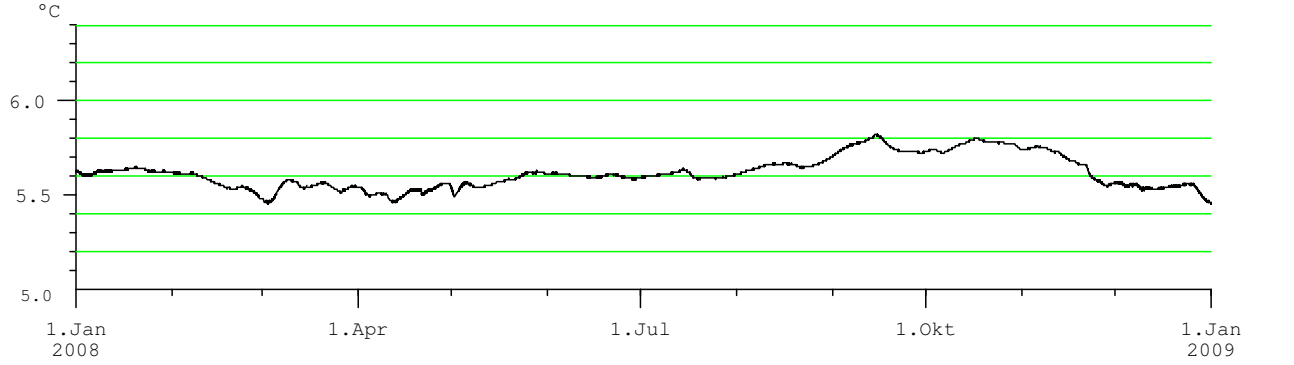

Anmerkungen

derzeit keine Trübungsmessung
gerätetechnisch bedingte Datenausfälle
Überschreitungsdauer der Quellschüttung unter Annahme statistisch gleichverteilter Daten auch in den Lücken auswertbar

Hauptwerte der Quellschüttung, Wassertemperatur, Leitfähigkeit und Trübung

Nr.: 15 **OCHSENBRUNNQUELLE** Mst.Nr.: **395491**

Gewässer: **Pitze** Kat.Gemeinde: **Sankt Leonhard im Pitztal** Seehöhe: **1407.36** m.ü.A.

Art: **Porengrundwasserquelle** Gebirgsgruppe: **Blockkogel** Beobachtungsbeginn: **1993**

Quellschüttung: Tagesmittel in l/s

Tag	I	II	III	IV	V	VI	VII	VIII	IX	X	XI	XII
1.	51	37	39	50	130	160	137	132	126	101	73	51
2.	50	37	41	52	131	158	135	131	124	99	72	50
3.	49	37	42	52	131	156	134	131	122	97	72	50
4.	47	37	43	52	131	155	133	130	121	95	71	50
5.	47	37	43	52	132	154	132	129	120	93	71	49
6.	46	37	43	52	134	154	131	127	118	92	70	49
7.	46	37	43	52	136	155	131	127	117	91	70	49
8.	45	37	44	52	138	157	135	127	115	91	69	49
9.	45	37	44	52	139	157	135	129	114	90	68	49
10.	44	37	44	53	139	155	134	132	113	88	67	49
11.	44	37	44	57	140	155	134	134	112	87	67	49
12.	43	37	44	65	140	152	133	135	111	86	66	48
13.	43	37	46	66	140	150	132	135	110	86	66	48
14.	42	37	47	68	141	149	136	136	110	85	65	47
15.	42	37	49	70	141	146	140	137	111	85	64	47
16.	41	37	50	71	141	144	141	145	112	84	64	46
17.	41	37	50	73	142	141	141	147	113	84	63	46
18.	40	37	50	77	142	141	141	148	114	83	63	45
19.	40	37	50	82	143	141	141	148	114	82	62	44
20.	40	37	50	85	143	141	139	146	114	81	61	44
21.	40	37	50	92	144	143	144	144	114	80	61	44
22.	39	37	50	101	145	144	144	142	114	79	60	44
23.	39	37	50	107	148	144	144	140	114	77	59	44
24.	39	37	50	112	149	144	144	138	113	77	58	44
25.	38	37	50	114	150	144	142	136	111	76	57	43
26.	38	37	50	115	150	144	139	135	110	76	56	42
27.	37	37	50	117	150	143	138	133	109	76	55	42
28.	37	37	50	120	154	140	137	132	107	75	54	42
29.	37	37	50	127	159	138	135	130	105	75	53	42
30.	37		50	129	162	137	133	128	103	74	52	42
31.	37		49		162		132	127		74		42

Überschreitungsdauer der Quellschüttung

Berichtsjahr(J) **Reihe(R): 1993-2008, Fehljahre: 4**

Tage	(J)	(R)	Tage	(J)	(R)	Tage	(J)	(R)	Tage	(J)	(R)
0	162	233	36	144	140	182	82	100	329	39	43
1	162	171	55	141	134	205	70	86	347	37	39
2	160	169	73	138	129	228	57	74	356	37	37
3	159	166	91	134	124	251	50	65	360	37	37
6	157	160	114	130	118	274	49	57	362	37	36
9	155	155	137	114	113	292	44	51	364	37	36
18	150	149	160	103	108	310	42	46	365	36	35

Quellschüttung in l/s

Mon	I	II	III	IV	V	VI	VII	VIII	IX	X	XI	XII
Tag	31.	29.	01.	01.	01.	30.	07.	31.	30.	31.	30.	31.
Min	37	36	37	49	130	137	130	126	103	73	51	42
Mit	42	37	47	79	143	148	137	135	114	84	64	46
Max	51	37	50	130	162	160	144	148	126	103	73	51
Tag	01.	29.	16.	30.	30.	01.	21.	19.	01.	01.	01.	01.

Wassertemperatur in °C

Mon	I	II	III	IV	V	VI	VII	VIII	IX	X	XI	XII
Tag	01.	01.	01.	02.	01.	17.	25.	01.	28.	08.	21.	26.
Min	5.1	5.1	5.1	5.2	5.4	5.7	6.0	6.1	5.9	5.8	5.5	5.2
Mit	5.2	5.2	5.3	5.3	5.6	6.0	6.3	6.2	6.3	5.9	5.7	5.4
Max	5.3	5.4	5.6	5.6	6.0	6.6	6.6	6.5	6.5	6.0	5.9	5.5
Tag	04.	22.	28.	01.	30.	28.	01.	10.	09.	01.	01.	01.

Leitfähigkeit in µS/cm

Mon	I	II	III	IV	V	VI	VII	VIII	IX	X	XI	XII
Tag	06.	21.	12.	06.	29.	12.	07.	07.	27.	04.	09.	01.
Min	69	69	69	69	71	69	69	76	71	68	68	72
Mit	71	72	72	73	77	74	75	78	75	72	71	72
Max	73	73	75	76	80	79	80	81	78	75	73	73
Tag	28.	16.	25.	26.	24.	17.	28.	24.	01.	01.	28.	08.

Trübung

Mon	I	II	III	IV	V	VI	VII	VIII	IX	X	XI	XII
Tag												
Min												
Mit												
Max												
Tag												

Mittelwerte und Extremwerte

	Schüttung		Temperatur		Leitfähigkeit		Trübung	
	Wert	Datum	Wert	Datum	Wert	Datum	Wert	Datum
Berichtsjahr								
Min	36	29.02.08	5.1	01.01.08	68	04.10.08		
Mit	90		5.7		74			
Max	162	30.05.08	6.6	28.06.08	81	24.08.08		
Reihe 1993-2008								
Min	35	25.03.06	4.7	22.03.02	51	01.06.01		
Mit	95		5.6		68			
Max	233	23.08.05	7.3	02.08.06	81	24.08.08		

QUELLSCHÜTTUNG _____ / LEITFÄHIGKEIT .....
(Tagesmittel)

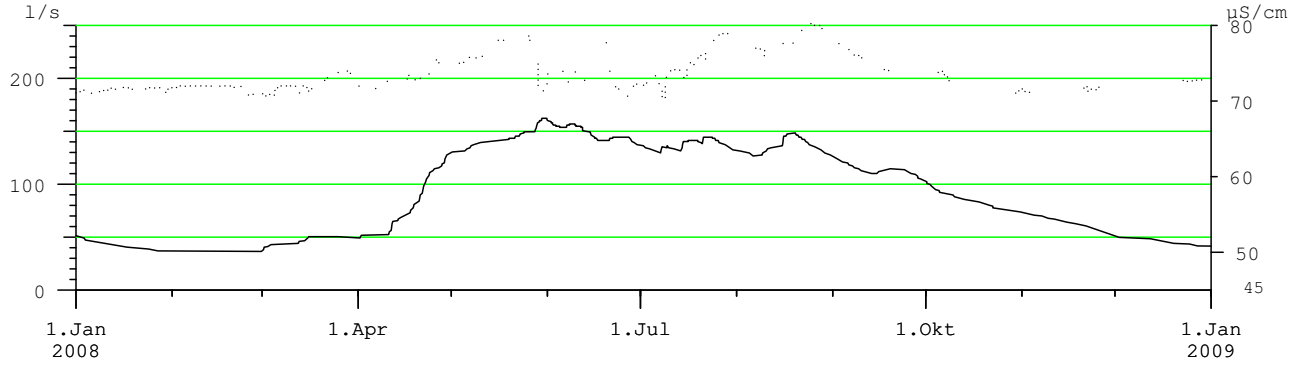

WASSERTEMPERATUR
(Tagesmittel)

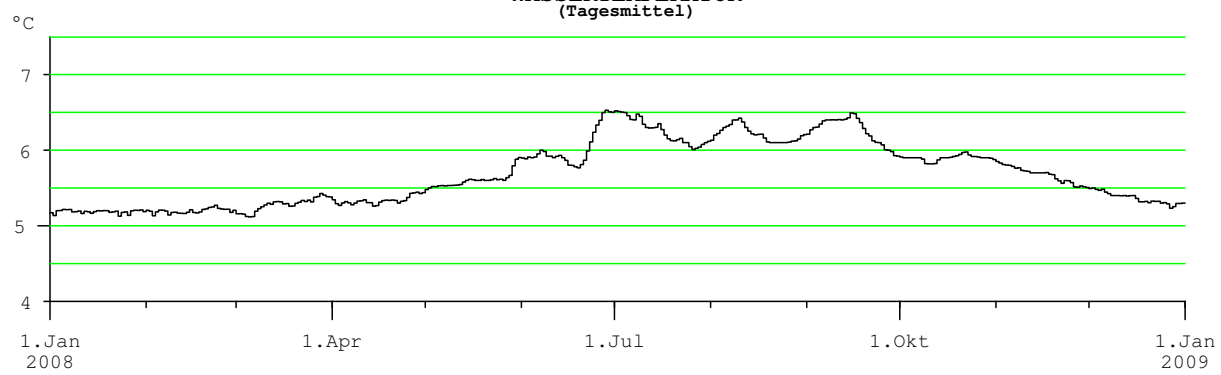

Anmerkungen

derzeit keine Trübungsmessung

Hauptwerte der Quellschüttung, Wassertemperatur, Leitfähigkeit und Trübung

Nr.: 16 **BRUNAUQUELLE** Mst.Nr.: **395335**

Gewässer: **Ötztaler Ache** Kat.Gemeinde: **Haiming** Seehöhe: **718.00** m.ü.A.

Art: **Porengrundwasserquelle** Gebirgsgruppe: **Pirchkogel** Beobachtungsbeginn: **1992**

Quellschüttung: Tagesmittel in l/s

Tag	I	II	III	IV	V	VI	VII	VIII	IX	X	XI	XII
1.	40	34	33	31	36	78	90	82	74	56	51	42
2.	40	34	33	31	36	79	88	85	74	56	50	42
3.	39	34	33	31	36	78	87	84	72	55	50	42
4.	39	34	33	31	37	80	86	83	72	55	50	42
5.	39	34	32	31	38	78	84	81	72	55	52	41
6.	39	34	32	31	39	80	83	81	73	55	51	41
7.	38	34	32	31	40	82	91	86	73	55	51	41
8.	38	34	32	31	41	80	87	87	70	54	50	40
9.	38	33	32	31	42	79	82	83	69	54	49	40
10.	37	33	32	31	44	79	82	80	70	54	49	40
11.	37	33	32	31	45	80	84	80	71	54	48	40
12.	37	33	32	31	47	79	87	80	71	54	48	39
13.	37	33	32	31	47	78	92	80	71	54	48	39
14.	36	33	32	31	48	76	91	79	72	54	48	39
15.	36	33	32	31	49	74	86	83	69	54	47	38
16.	36	33	32	32	50	72	83	80	66	54	47	38
17.	36	33	32	32	51	71	83	76	65	53	46	38
18.	35	33	32	32	52	72	83	75	64	53	46	38
19.	35	33	32	32	52	73	81	75	62	53	46	37
20.	35	32	32	32	52	75	84	76	62	53	46	37
21.	35	32	31	32	53	77	85	76	61	53	46	37
22.	35	32	31	32	53	81	80	77	60	52	45	37
23.	35	32	31	32	56	85	77	76	60	52	45	37
24.	35	32	31	33	57	87	76	73	59	52	44	36
25.	35	32	31	33	58	87	77	72	58	51	44	36
26.	35	33	31	33	60	90	78	72	57	51	43	36
27.	35	33	31	34	63	91	78	73	57	51	43	35
28.	34	33	31	34	71	88	79	73	57	51	43	35
29.	34	33	30	35	77	87	81	73	57	51	43	35
30.	34		30	35	82	93	81	73	56	52	43	35
31.	34		30		80		85	74		51		35

Überschreitungsdauer der Quellschüttung

Berichtsjahr(J) **Reihe(R): 1992-2008, Fehljahre: 3**

Tage	(J)	(R)	Tage	(J)	(R)	Tage	(J)	(R)	Tage	(J)	(R)
0	97	119	36	82	87	182	48	55	329	32	33
1	92	115	55	80	81	205	42	52	347	31	31
2	91	113	73	76	78	228	39	48	356	31	30
3	91	110	91	73	74	251	36	45	360	31	29
6	90	102	114	63	70	274	34	42	362	31	29
9	87	100	137	55	64	292	33	39	364	30	29
18	86	95	160	52	59	310	32	37	365	30	28

Quellschüttung in l/s

Mon	I	II	III	IV	V	VI	VII	VIII	IX	X	XI	XII
Tag	31.	21.	31.	01.	01.	17.	24.	28.	30.	27.	30.	31.
Min	34	32	30	31	35	71	75	70	56	51	43	35
Mit	36	33	32	32	51	80	84	78	66	53	47	38
Max	40	34	33	35	83	94	97	94	76	56	53	43
Tag	01.	01.	01.	30.	30.	30.	13.	07.	01.	01.	05.	01.

Wassertemperatur in °C

Mon	I	II	III	IV	V	VI	VII	VIII	IX	X	XI	XII
Tag	22.	10.	06.	08.	06.	01.	02.	10.	28.	26.	28.	28.
Min	7.4	7.4	7.4	7.6	7.8	7.9	7.9	7.9	7.9	7.9	7.7	7.5
Mit	7.6	7.6	7.7	7.8	7.9	7.9	8.0	8.0	8.0	7.9	7.8	7.7
Max	7.7	7.9	7.9	8.0	8.0	8.0	8.0	8.0	8.0	8.0	7.9	7.8
Tag	19.	29.	02.	20.	02.	29.	28.	25.	01.	15.	01.	02.

Leitfähigkeit in µS/cm

Mon	I	II	III	IV	V	VI	VII	VIII	IX	X	XI	XII
Tag	09.	07.	03.	01.	05.	28.	08.	01.	10.	13.	25.	08.
Min	125	123	123	124	127	119	117	127	136	138	137	135
Mit	126	126	125	126	129	126	121	133	138	139	138	137
Max	129	129	128	127	132	133	128	137	139	140	140	138
Tag	17.	06.	21.	30.	27.	10.	31.	25.	01.	02.	03.	03.

Trübung

Tag												
Min												
Mit												
Max												
Tag												

Mittelwerte und Extremwerte

	Schüttung		Temperatur		Leitfähigkeit		Trübung	
	Wert	Datum	Wert	Datum	Wert	Datum	Wert	Datum
Berichtsjahr								
Min	30	31.03.08	7.4	10.02.08	117	08.07.08		
Mit	53		7.8		130			
Max	97	13.07.08	8.0	25.08.08	140	02.10.08		
Reihe 1992-2008								
Min	28	15.03.96	6.9	01.03.05	109	27.02.05		
Mit	60		7.7		118			
Max	119	14.07.95	8.0	25.08.08	140	16.07.01		

QUELLSCHÜTTUNG _____ / LEITFÄHIGKEIT .....
(Tagesmittel)

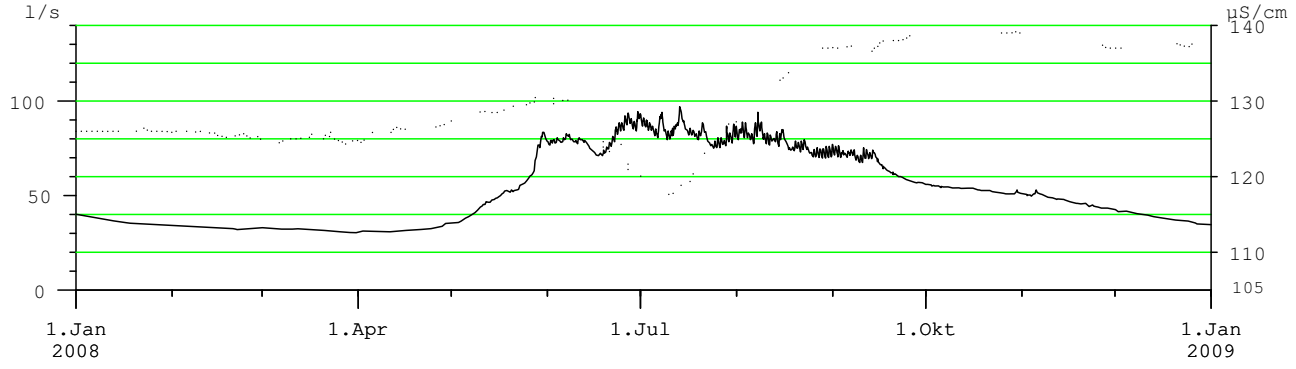

WASSERTEMPERATUR
(Tagesmittel)

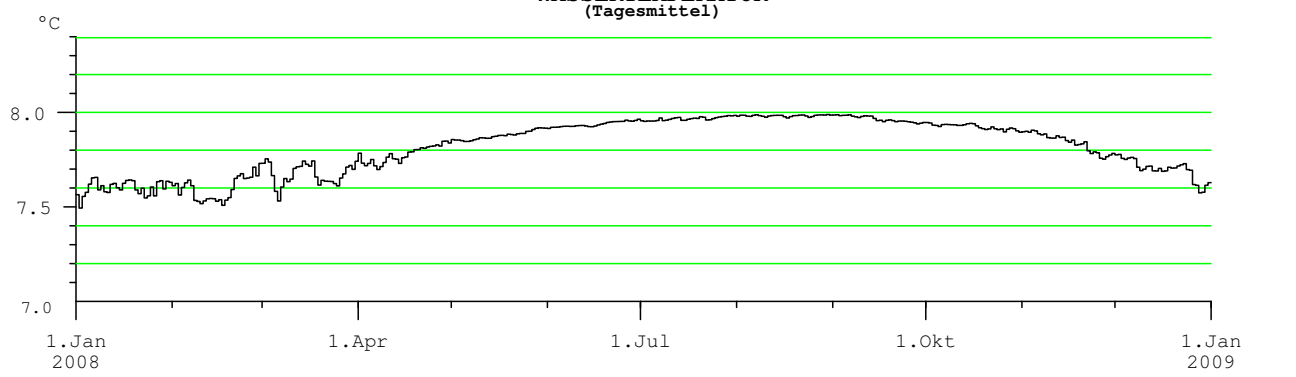

Anmerkungen

Quellschüttung durch Wasserstand der Ötztaler Ache beeinflusst
derzeit keine Trübungsmessung

Q20 **2008**

Hauptwerte der Quellschüttung, Wassertemperatur, Leitfähigkeit und Trübung

Nr.: 17 **URSPRUNGQUELLE (LEHNBERG)** Mst.Nr.: **395509**

Gewässer: **Sturlbach** Kat.Gemeinde: **Obsteig** Seehöhe: **1593.05** m.ü.A.

Art: **verdeckte Karstquelle** Gebirgsgruppe: **Griesspitzen** Beobachtungsbeginn: **2002**

Quellschüttung: Tagesmittel in l/s

Tag	I	II	III	IV	V	VI	VII	VIII	IX	X	XI	XII
1.	51	40	45	33	111	280	270	229	154	105	80	54
2.	51	40	48	35	95	286	258	220	151	105	78	53
3.	50	40	49	34	88	290	251	215	147	104	76	52
4.	50	39	48	33	101	295	248	209	145	102	75	51
5.	49	39	45	33	127	302	241	203	141	100	74	51
6.	49	38	41	33	130	300	225	196	138	99	73	51
7.	48	37	40	33	152	293	217	193	135	98	72	50
8.	47	37	39	32	187	298	228	190	132	99	70	49
9.	47	36	39	31	219	281	221	188	129	97	69	49
10.	46	36	38	32	249	270	207	188	126	95	67	49
11.	46	36	38	36	268	273	199	184	124	94	67	49
12.	46	35	39	41	265	276	197	179	124	93	66	48
13.	45	36	41	41	262	274	205	176	122	92	65	48
14.	45	35	39	39	274	270	272	170	124	91	64	48
15.	44	36	40	39	273	260	350	176	130	91	63	47
16.	44	36	42	38	275	251	316	267	129	90	62	46
17.	44	35	42	38	282	245	282	274	127	90	61	46
18.	43	35	40	40	307	247	263	243	127	89	61	45
19.	42	35	39	45	345	258	244	220	124	88	60	45
20.	42	35	37	47		271	231	209	121	86	59	45
21.	42	35	37	53		293	269	200	119	86	59	44
22.	42	35	37	56		316	281	193	118	85	59	44
23.	41	35	36	57		333	258	191	117	85	59	43
24.	41	35	35	58		339	249	188	115	83	58	43
25.	41	36	34	56		325	245	183	113	82	57	43
26.	41	38	33	55		324	239	177	111	82	55	43
27.	40	40	33	54		312	232	171	109	81	55	42
28.	41	40	31	70		292	227	167	108	82	54	42
29.	40	40	31	113	287	278	250	164	107	83	54	41
30.	41		31	120	282	274	250	160	106	84	54	41
31.	40		32		285		239	157		82		41

Überschreitungsdauer der Quellschüttung

Berichtsjahr(J) **Reihe(R): 2003-2008**

Tage	(J)	(R)	Tage	(J)	(R)	Tage	(J)	(R)	Tage	(J)	(R)
0	365	517	**36**	273	241	**182**	78	89	**329**	36	36
1	350	399	**55**	250	205	**205**	59	75	**347**	35	33
2	345	379	**73**	225	183	**228**	50	64	**356**	33	29
3	339	373	**91**	191	162	**251**	46	54	**360**	32	25
6	324	354	**114**	145	142	**274**	42	46	**362**	31	23
9	312	335	**137**	117	125	**292**	41	43	**364**	31	16
18	290	288	**160**	93	108	**310**	39	40	**365**	30	12

Quellschüttung in l/s

Mon	I	II	III	IV	V	VI	VII	VIII	IX	X	XI	XII
Tag	**29.**	**21.**	**29.**	**08.**	**03.**	**17.**	**12.**	**31.**	**30.**	**31.**	**26.**	**31.**
Min	39	34	30	31	87	241	194	154	106	80	54	40
Mit	44	37	39	47		287	247	196	126	91	64	47
Max	51	43	51	124	352	347	365	287	156	107	82	54
Tag	**01.**	**01.**	**02.**	**30.**	**19.**	**24.**	**15.**	**16.**	**01.**	**01.**	**01.**	**02.**

Wassertemperatur in °C

Mon	I	II	III	IV	V	VI	VII	VIII	IX	X	XI	XII
Tag	**01.**	**01.**	**01.**	**01.**	**31.**	**26.**	**01.**	**01.**	**01.**	**01.**	**01.**	**01.**
Min	3.5	3.5	3.5	3.5	3.5	3.4	3.4	3.4	3.5	3.5	3.5	3.5
Mit	3.5	3.5	3.5	3.6	3.6	3.4	3.4	3.5	3.5	3.5	3.5	3.5
Max	3.5	3.5	3.5	3.7	3.7	3.5	3.5	3.5	3.5	3.5	3.5	3.5
Tag	**24.**	**22.**	**03.**	**29.**	**05.**	**01.**	**14.**	**16.**	**01.**	**11.**	**01.**	**22.**

Leitfähigkeit in µS/cm

Mon	I	II	III	IV	V	VI	VII	VIII	IX	X	XI	XII
Tag	**01.**	**01.**	**01.**	**29.**	**28.**	**23.**	**08.**	**01.**	**01.**	**01.**	**01.**	**01.**
Min	175	178	182	186	172	164	163	165	166	167	169	171
Mit	176	180	185	188	180	167	164	166	167	168	170	173
Max	178	182	187	191	188	172	165	167	167	169	171	174
Tag	**28.**	**25.**	**29.**	**26.**	**03.**	**01.**	**14.**	**19.**	**10.**	**21.**	**22.**	**25.**

Trübung

Mon	I	II	III	IV	V	VI	VII	VIII	IX	X	XI	XII
Tag												
Min												
Mit												
Max												
Tag												

Mittelwerte und Extremwerte

	Schüttung		Temperatur		Leitfähigkeit		Trübung	
	Wert	Datum	Wert	Datum	Wert	Datum	Wert	Datum
Berichtsjahr								
Min	30	**29.03.08**	3.4	**26.06.08**	163	**08.07.08**		
Mit	118		3.5		174			
Max	365	**15.07.08**	3.7	**29.04.08**	191	**26.04.08**		
Reihe 2003-2008								
Min	12	**14.03.04**	3.3	**29.05.03**	163	**27.06.06**		
Mit	116		3.4		173			
Max	517	**24.08.05**	3.7	**29.04.08**	191	**26.04.08**		

QUELLSCHÜTTUNG _____ / LEITFÄHIGKEIT .....
(Tagesmittel)

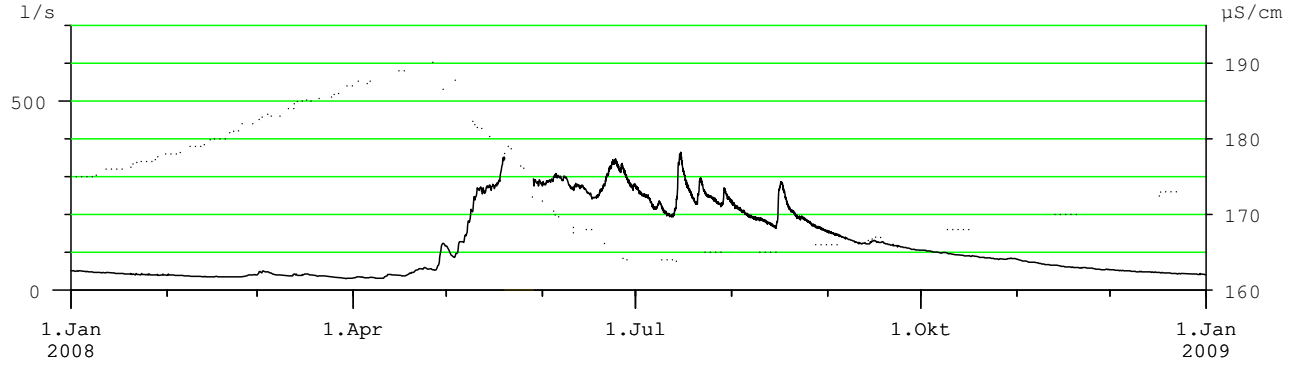

WASSERTEMPERATUR

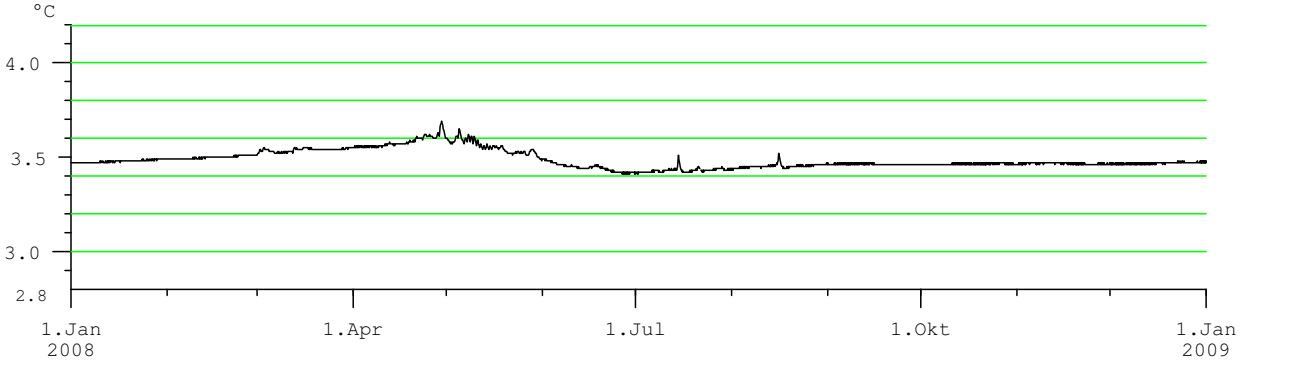

Anmerkungen

derzeit keine Trübungsmessung
gerätetechnisch bedingte Datenausfälle
Überschreitungsdauer der Quellschüttung unter Annahme statistisch gleichverteilter Daten auch in den Lücken auswertbar

Hauptwerte der Quellschüttung, Wassertemperatur, Leitfähigkeit und Trübung

Nr.: 19 **KOHLGRUBENQUELLEN** Mst.Nr.: **396432**

Gewässer: **Wattenbach** Kat.Gemeinde: **Wattenberg** Seehöhe: **1306.00** m.ü.A.

Art: **Kluftquelle** Gebirgsgruppe: **Hohe Salve** Beobachtungsbeginn: **2005**

Quellschüttung: Tagesmittel in l/s

Tag	I	II	III	IV	V	VI	VII	VIII	IX	X	XI	XII
1.	4	4	3	3	4	6	6	11	7	6	5	5
2.	4	4	3	3	4	6	6	11	7	6	5	5
3.	4	4	3	3	4	6	6	11	7	6	5	4
4.	4	4	3	3	4	6	6	11	7	6	5	4
5.	4	4	3	3	4	6	6	11	7	6	5	5
6.	4	4	3	3	4	7	6	10	7	6	5	4
7.	4	4	3	3	4	7	6	10	7	5	5	4
8.	4	4	3	3	4	7	6	10	7	5	5	4
9.	4	4	3	3	4	7	6	10	7	5	5	4
10.	4	4	3	3	4	7	7	10	7	5	5	4
11.	4	4	3	3	4	7	7	9	7	5	5	4
12.	4	4	3	3	4	7	7	9	7	5	5	4
13.	4	4	3	3	4	7	7	9	7	5	5	4
14.	4	3	3	3	4	7	7	9	6	5	5	4
15.	4	3	3	3	4	7	7	9	6	5	5	4
16.	4	3	3	3	5	7	7	9	6	5	5	4
17.	4	3	3	3	5	7	8	8	6	5	5	4
18.	4	3	3	3	5	7	8	8	6	5	5	4
19.	4	3	3	3	5	7	8	8	6	5	4	4
20.	4	3	3	3	5	7	9	8	6	5	4	4
21.	4	3	3	3	5	7	9	8	6	5	4	4
22.	4	3	3	3	6	7	9	8	6	5	4	4
23.	4	3	3	3	6	7	10	8	6	5	4	4
24.	4	3	3	3	6	7	10	8	6	5	4	4
25.	4	3	3	3	6	7	10	8	6	5	4	4
26.	4	3	3	3	6	7	11	8	6	5	4	4
27.	4	3	3	3	6	7	11	8	6	5	4	4
28.	4	3	3	4	6	6	11	8	6	5	4	4
29.	4	3	3	4	6	6	11	8	6	5	5	4
30.	4		3	4	6	6	11	8	6	5	5	4
31.	4		3		6		11	7		5		4

Überschreitungsdauer der Quellschüttung

Berichtsjahr(J) **Reihe(R): 2005-2008**

Tage	(J)	(R)	Tage	(J)	(R)	Tage	(J)	(R)	Tage	(J)	(R)
0	11	11	36	8	8	182	5	4	329	3	3
1	11	11	55	7	7	205	4	4	347	3	3
2	11	11	73	7	6	228	4	4	356	3	3
3	11	10	91	6	6	251	4	3	360	3	3
6	11	10	114	6	6	274	4	3	362	3	3
9	11	10	137	6	5	292	3	3	364	3	3
18	10	9	160	5	5	310	3	3	365	3	3

Quellschüttung in l/s

Mon	I	II	III	IV	V	VI	VII	VIII	IX	X	XI	XII
Tag	30.	23.	29.	01.	01.	01.	01.	31.	29.	31.	18.	27.
Min	4	3	3	3	4	6	6	7	6	5	4	4
Mit	4	3	3	3	5	7	8	9	6	5	5	4
Max	4	4	3	4	7	7	11	11	7	6	5	5
Tag	01.	01.	01.	30.	30.	12.	28.	01.	01.	02.	01.	02.

Wassertemperatur in °C

Mon	I	II	III	IV	V	VI	VII	VIII	IX	X	XI	XII
Tag	25.	29.	24.	12.	01.	01.	01.	01.	01.	01.	26.	30.
Min	5.4	5.4	5.3	5.3	5.3	5.4	5.4	5.4	5.5	5.5	5.5	5.5
Mit	5.4	5.4	5.3	5.3	5.3	5.4	5.4	5.5	5.5	5.5	5.5	5.5
Max	5.4	5.4	5.4	5.3	5.4	5.4	5.5	5.5	5.6	5.6	5.6	5.5
Tag	01.	01.	01.	01.	31.	29.	14.	31.	14.	03.	01.	01.

Leitfähigkeit in µS/cm

Mon	I	II	III	IV	V	VI	VII	VIII	IX	X	XI	XII
Tag	01.	01.	01.	28.	26.	09.	26.	01.	01.	01.	01.	01.
Min	172	173	174	173	169	168	163	163	166	168	170	172
Mit	173	174	175	176	171	169	167	165	168	170	171	173
Max	174	175	176	178	174	171	173	167	169	171	172	174
Tag	09.	10.	01.	11.	01.	29.	14.	28.	13.	29.	12.	18.

Trübung

Mon	I	II	III	IV	V	VI	VII	VIII	IX	X	XI	XII
Tag												
Min												
Mit												
Max												
Tag												

Mittelwerte und Extremwerte

	Schüttung		Temperatur		Leitfähigkeit		Trübung	
	Wert	Datum	Wert	Datum	Wert	Datum	Wert	Datum
Berichtsjahr								
Min	3	29.03.08	5.3	12.04.08	163	26.07.08		
Mit	5		5.4		171			
Max	11	28.07.08	5.6	14.09.08	178	11.04.08		
Reihe 2005-2008								
Min	3	21.05.07	5.2	02.04.06	159	06.09.05		
Mit	5		5.4		173			
Max	11	28.07.08	5.7	09.07.07	185	09.07.07		

QUELLSCHÜTTUNG _____ / LEITFÄHIGKEIT .....
(Tagesmittel)

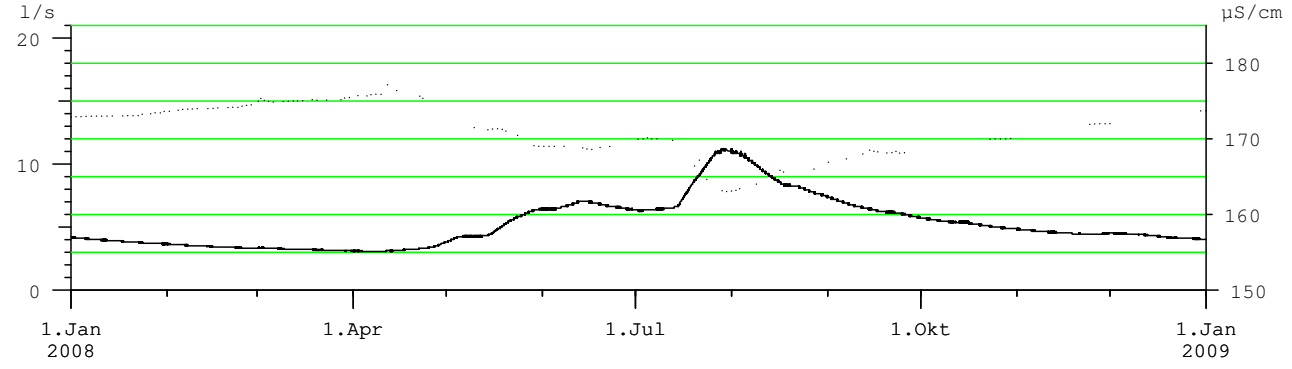

WASSERTEMPERATUR

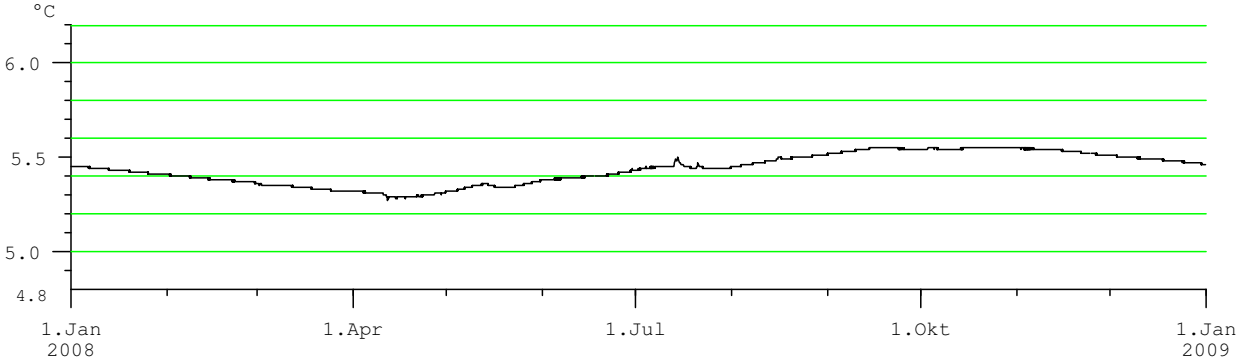

Anmerkungen

derzeit keine Trübungsmessung

Hauptwerte der Quellschüttung, Wassertemperatur, Leitfähigkeit und Trübung

Nr.: 20 **STUBBACHQUELLE** Mst.Nr.: **395350**

Gewässer: **Vomperbach** Kat.Gemeinde: **Vomp** Seehöhe: **980.00** m.ü.A.

Art: **Karstquelle** Gebirgsgruppe: **Hochnissl** Beobachtungsbeginn: **1994**

Quellschüttung: Tagesmittel in l/s

Tag	I	II	III	IV	V	VI	VII	VIII	IX	X	XI	XII
1.	84	67	59	73	99		110	120	118	103	73	57
2.	83	66	60	73	100		110	120	118	103	72	57
3.	82	66	60	74	101	111	110	121	117	101	72	56
4.	81	66	61	74	101	112	110	121	117	101	71	55
5.	80	66	62	76	102	112	110	121	116	99	71	55
6.	80	66	62	77	102	113	110	121	116	98	70	54
7.	79	65	63	76	103	113	111	121	116	97	69	54
8.	79	65	64	76	103	112	110	122	117	96	69	53
9.	78	65	64	81	104	112	111	122	115	94	68	53
10.	77	65	65	87	105	112	111	122	114	93	68	53
11.	77	65	66	86	105	111	111	122	114	91	67	53
12.	76	64	67	85	106	112	111	121	113	90	67	52
13.	75	64	69	84	107	112	115	121	113	88	66	52
14.	75	64	69	84	108	112	120	120	113	86	65	52
15.	74	64	70	84	109	111	117	122	112	84	65	52
16.	73	63	70	85	110	111	113	127	112	84	64	52
17.	73	63	71	86	111	111	112	125	111	84	64	52
18.	72	63	71	87	112	110	112	123	111	83	63	51
19.	72	63	71	87	113	110	113	122	111	82	63	51
20.	71	62	71	87		110	113	122	111	81	62	51
21.	71	62	71	88		109	116	122	112	81	62	71
22.	70	61	72	90		109	116	121	113	80	61	64
23.	70	61	72	97		109	117	121	112	79	61	60
24.	70	61	72	95		109	118	121	110	79	60	58
25.	69	60	72	95		110	118	120	110	78	60	56
26.	69	60	72	97		110	118	120	109	77	59	55
27.	69	60	72	97		110	118	120	107	77	59	54
28.	68	59	73	97		110	119	120	106	76	58	53
29.	68	59	74	98		110	119	119	105	75	58	53
30.	68		74	99		110	120	119	104	75	58	52
31.	67		74				120	119		74		52

Überschreitungsdauer der Quellschüttung

Berichtsjahr(J) **Reihe(R): 1992-2008, Fehljahre: 1**

Tage	(J)	(R)	Tage	(J)	(R)	Tage	(J)	(R)	Tage	(J)	(R)
0	130	139	**36**	119	116	**182**	84	85	**329**	59	56
1	127	132	**55**	115	112	**205**	77	80	**347**	54	52
2	125	132	**73**	112	108	**228**	73	75	**356**	52	49
3	123	131	**91**	111	103	**251**	70	71	**360**	52	46
6	122	130	**114**	110	97	**274**	67	66	**362**	51	44
9	122	128	**137**	103	94	**292**	64	63	**364**	51	41
18	121	124	**160**	95	89	**310**	62	59	**365**	50	39

Quellschüttung in l/s

Mon	I	II	III	IV	V	VI	VII	VIII	IX	X	XI	XII
Tag	**30.**	**27.**	**01.**	**01.**	**01.**	**22.**	**01.**	**30.**	**30.**	**31.**	**30.**	**20.**
Min	67	59	59	73	99	109	110	118	104	74	57	50
Mit	74	63	68	86		111	114	121	112	87	65	55
Max	84	67	75	100	114	113	126	130	119	104	74	78
Tag	**01.**	**01.**	**28.**	**30.**	**19.**	**06.**	**14.**	**16.**	**01.**	**02.**	**01.**	**21.**

Wassertemperatur in °C

Tag	**10.**	**15.**	**01.**	**02.**	**01.**	**15.**	**01.**	**01.**	**29.**	**30.**	**23.**	**08.**
Min	6.7	6.7	6.7	6.7	6.8	6.8	6.8	6.8	6.8	6.7	6.7	6.7
Mit	6.7	6.7	6.7	6.8	6.8	6.8	6.8	6.8	6.8	6.7	6.7	6.7
Max	6.7	6.7	6.8	6.8	6.8	6.8	7.0	6.9	6.8	6.8	6.7	7.0
Tag	**01.**	**01.**	**13.**	**09.**	**22.**	**13.**	**14.**	**16.**	**01.**	**01.**	**01.**	**21.**

Leitfähigkeit in µS/cm

Tag	**27.**	**21.**	**04.**	**01.**	**01.**	**28.**	**13.**	**05.**	**08.**	**01.**	**29.**	**21.**
Min	247	244	243	244	247	249	247	244	242	249	249	240
Mit	249	246	244	246	250	251	250	247	248	254	256	248
Max	251	249	246	249	252	253	255	255	253	259	261	254
Tag	**06.**	**01.**	**01.**	**27.**	**24.**	**09.**	**15.**	**16.**	**19.**	**21.**	**10.**	**01.**

Trübung

Tag												
Min												
Mit												
Max												
Tag												

Mittelwerte und Extremwerte

	Schüttung		Temperatur		Leitfähigkeit		Trübung	
	Wert	Datum	Wert	Datum	Wert	Datum	Wert	Datum
Berichtsjahr								
Min	50	**20.12.08**	6.7	**08.12.08**	240	**21.12.08**		
Mit	88		6.7		249			
Max	130	**16.08.08**	7.0	**14.07.08**	261	**10.11.08**		
Reihe 1992-2008								
Min	39	**12.04.96**	6.5	**07.03.05**	240	**19.06.07**		
Mit	86		6.7		254			
Max	139	**29.06.99**	7.1	**06.09.07**	272	**23.08.05**		

QUELLSCHÜTTUNG _____ / LEITFÄHIGKEIT .....

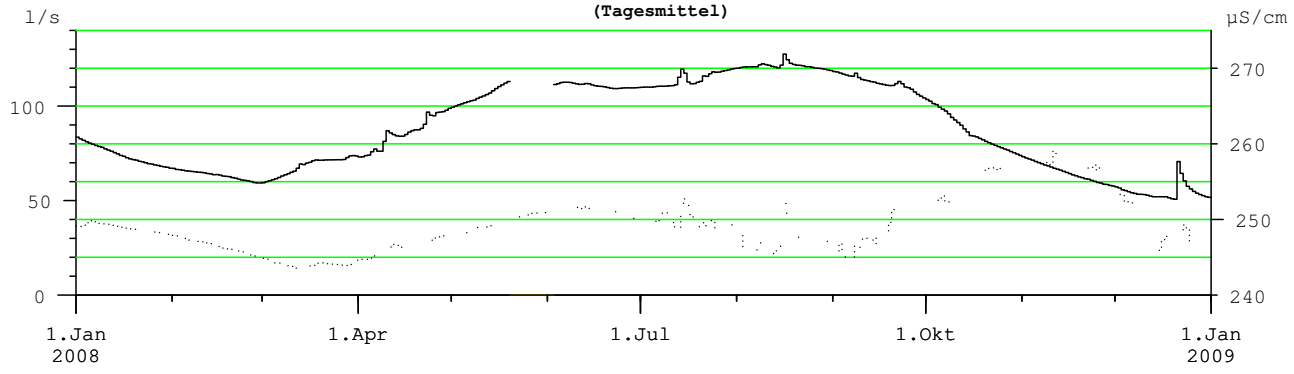

WASSERTEMPERATUR
(Tagesmittel)

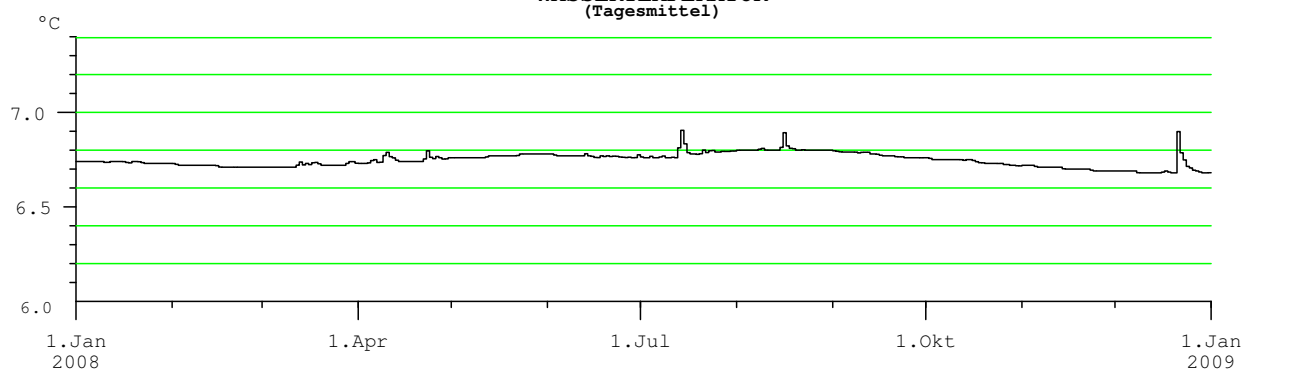

Anmerkungen

derzeit keine Trübungsmessung
gerätetechnisch bedingte Datenausfälle
Überschreitungsdauer der Quellschüttung unter Annahme statistisch gleichverteilter Daten auch in den Lücken auswertbar

Hauptwerte der Quellschüttung, Wassertemperatur, Leitfähigkeit und Trübung

Nr.: 21 **KATZENSTEIGQUELLE** Mst.Nr.: **395418**

Gewässer: **Kasbach** Kat.Gemeinde: **Eben** Seehöhe: **870.00** m.ü.A.

Art: **Porengrundwasserquelle** Gebirgsgruppe: **Hochnissl** Beobachtungsbeginn: **1992**

Quellschüttung: Tagesmittel in l/s

Tag	I	II	III	IV	V	VI	VII	VIII	IX	X	XI	XII
1.	149	121	98	90	117	153	182	217	213	173	156	128
2.	148	120	97	90	119	155	183	218	214	173	155	127
3.	147	119	96	91	120	156	183	218	214	172	154	126
4.	146	118	95	90	121	157	183	219	213	171	153	126
5.	145	117	94	91	122	158	183	220	212	170	151	125
6.	144	117	94	90	123	159	183	220	210	169	149	124
7.	144	116	94	91	124	160	184	220	208	169	148	124
8.	143	116	93	91	125	161	183	219	206	167	147	122
9.	142	115	92	91	126	162	184	218	205	167	147	122
10.	141	114	92	91	127	163	184	218	203	166	146	121
11.	140	114	92	92	128	165	184	217	201	166	145	121
12.	139	113	92	93	130	166	185	216	199	165	144	120
13.	138	112	91	94	131	167	185	215	196	165	143	120
14.	138	111	91	94	132	168	186	215	194	164	142	120
15.	137	110	90	95	133	169	186	214	192	164	142	119
16.	136	109	90	96	134	171	188	214	190	164	141	118
17.	135	108	90	97	135	172	190	214	188	164	140	118
18.	135	108	90	98	136	173	192	215	186	164	139	117
19.	134	107	90	99	137	174	194	215	185	163	139	117
20.	133	106	90	99	138	175	198	215	183	163	138	117
21.	132	105	90	100	139	176	199	215	182	163	138	117
22.	131	104	90	101	140	177	201	215	180	162	136	116
23.	130	104	90	103	141	178	204	215	179	162	135	116
24.	128	102	90	105	142	179	205	215	179	162	134	116
25.	127	101	90	107	144	180	207	215	178	161	133	115
26.	126	100	90	109	145	180	209	215	177	161	132	115
27.	125	100	90	111	146	181	211	215	177	160	131	114
28.	124	99	90	112	148	181	212	215	176	159	130	114
29.	124	98	90	114	149	182	214	215	175	159	129	114
30.	122		90	116	150	182	214	215	174	157	128	114
31.	122		90		151		215	214		157		114

Überschreitungsdauer der Quellschüttung

Berichtsjahr(J) **Reihe(R): 1993-2008, Fehljahre: 1**

Tage	(J)	(R)	Tage	(J)	(R)	Tage	(J)	(R)	Tage	(J)	(R)
0	223	265	36	213	203	182	142	145	329	94	95
1	220	250	55	196	189	205	135	137	347	90	88
2	220	245	73	184	181	228	128	130	356	90	81
3	219	241	91	179	174	251	121	123	360	90	74
6	218	235	114	169	166	274	116	114	362	90	72
9	217	232	137	162	158	292	111	108	364	90	67
18	215	219	160	149	151	310	100	101	365	88	64

Quellschüttung in l/s

Mon	I	II	III	IV	V	VI	VII	VIII	IX	X	XI	XII
Tag	31.	29.	19.	02.	01.	01.	01.	17.	29.	30.	30.	31.
Min	121	98	88	89	116	149	179	209	173	154	127	112
Mit	136	110	92	98	134	169	194	216	193	165	141	119
Max	153	121	98	117	155	184	220	223	218	174	157	129
Tag	01.	02.	01.	30.	31.	25.	30.	04.	02.	01.	01.	01.

Wassertemperatur in °C

Mon	I	II	III	IV	V	VI	VII	VIII	IX	X	XI	XII
Tag	29.	16.	26.	01.			30.	01.	01.	01.	30.	27.
Min	7.8	7.8	7.7	7.7			7.8	7.8	7.9	8.0	7.9	7.9
Mit	7.8	7.8	7.8					7.9	8.0	8.0	7.9	7.9
Max	7.8	7.8	7.8	7.8			7.8	7.9	8.0	8.0	8.0	7.9
Tag	01.	01.	01.	14.			30.	29.	14.	01.	01.	01.

Leitfähigkeit in µS/cm

Mon	I	II	III	IV	V	VI	VII	VIII	IX	X	XI	XII
Tag	31.	29.	12.	04.				17.	26.	30.	29.	21.
Min	384	375	375	375				410	397	391	384	381
Mit	387	381	377						403	394	389	383
Max	391	385	378	379				415	411	398	393	386
Tag	05.	01.	23.	12.				14.	01.	01.	01.	01.

Trübung

Mon	I	II	III	IV	V	VI	VII	VIII	IX	X	XI	XII
Tag												
Min												
Mit												
Max												
Tag												

Mittelwerte und Extremwerte

	Schüttung		Temperatur		Leitfähigkeit		Trübung	
	Wert	Datum	Wert	Datum	Wert	Datum	Wert	Datum
Berichtsjahr								
Min	88	19.03.08	7.7	26.03.08	375	12.03.08		
Mit	147							
Max	223	04.08.08	8.0	14.09.08	415	14.08.08		
Reihe 1993-2008								
Min	64	26.03.06	7.4	17.03.00	359	03.05.98		
Mit	148							
Max	265	11.07.95	8.0	14.09.08	425	08.09.05		

QUELLSCHÜTTUNG _____ / LEITFÄHIGKEIT .....
(Tagesmittel)

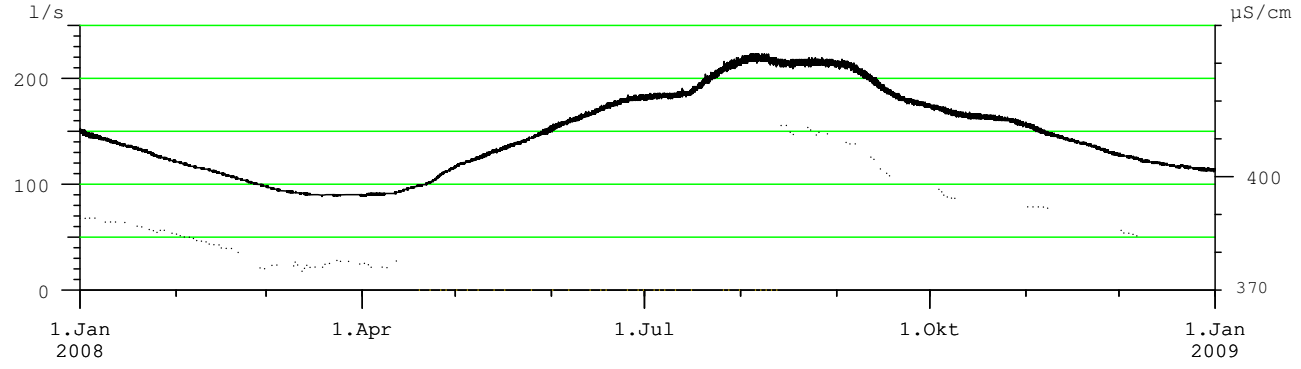

WASSERTEMPERATUR
(Tagesmittel)

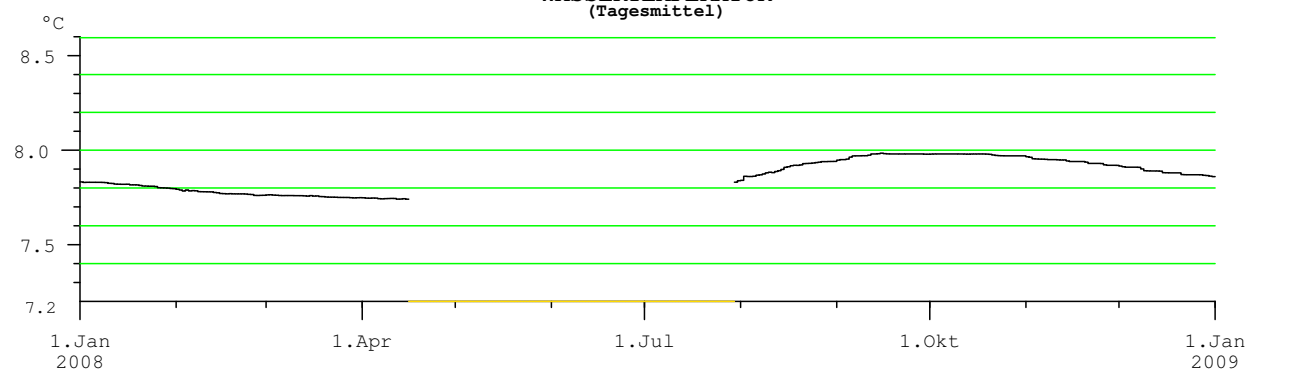

Anmerkungen

derzeit keine Trübungsmessung
Quellschüttung durch Wasserstand des Achensees beeinflusst
gerätetechnisch bedingte Datenausfälle

Q24 **2008**

Hauptwerte der Quellschüttung, Wassertemperatur, Leitfähigkeit und Trübung

Nr.: 22 **MÜHLBACHERQUELLE** Mst.Nr.: **395392**

Gewässer: **Kasbach** Kat.Gemeinde: **Jenbach** Seehöhe: **644.19** m.ü.A.

Art: **verdeckte Karstquelle** Gebirgsgruppe: **Hochnissl** Beobachtungsbeginn: **1993**

Quellschüttung: Tagesmittel in l/s

Tag	I	II	III	IV	V	VI	VII	VIII	IX	X	XI	XII
1.	137	130	114	112	121	140	143	146	153	146	130	118
2.	137	129	114	113	121	141	142	146	153	146	130	118
3.	137	129	113	113	122	141	142	146	153	145	130	118
4.	136	128	113	113	122	141	142	146	153	145	129	118
5.	136	127	113	114	123	142	142	146	153	144	129	117
6.	136	125	113	113	123	142	142	146	153	144	129	117
7.	135	124	113	113	124	143	142	147	153	144	128	117
8.	135	123	112	113	124	143	142	147	153	143	128	117
9.	135	123	112	113	125	143	141	147	153	143	128	117
10.	135	122	112	113	126	143	141	147	152	143	128	116
11.	135	121	111	114	126	144	141	148	153	143	127	116
12.	135	121	111	114	127	144	141	148	152	142	127	115
13.	134	120	112	114	127	144	142	149	152	142	126	115
14.	134	120	112	115	128	144	143	151	151	142	126	115
15.	134	119	112	115	129	144	143	152	151	141	125	114
16.	133	119	112	115	130	144	143	153	151	139	125	114
17.	133	118	111	115	130	144	142	153	151	137	125	114
18.	133	118	111	115	131	144	142	153	150	137	124	113
19.	133	117	112	115	132	144	142	153	150	136	123	113
20.	133	117	111	115	132	144	143	153	150	136	123	113
21.	133	116	112	116	133	144	144	153	150	135	123	115
22.	133	116	111	116	133	144	144	153	149	135	122	115
23.	132	115	111	117	134	144	145	153	149	134	122	115
24.	132	116	111	118	135	144	145	153	148	134	121	114
25.	132	116	111	119	136	144	145	153	148	133	120	114
26.	132	115	111	119	136	144	145	153	147	133	120	113
27.	132	115	111	120	137	144	145	153	147	133	120	113
28.	131	115	111	120	138	143	145	153	147	132	120	113
29.	131	114	111	120	138	143	145	153	147	132	119	113
30.	131		112	121	139	143	145	153	146	131	118	113
31.	130		112		139		145	153		130		113

Überschreitungsdauer der Quellschüttung

Berichtsjahr(J) **Reihe(R): 1993-2008, Fehljahre: 2**

Tage	(J)	(R)	Tage	(J)	(R)	Tage	(J)	(R)	Tage	(J)	(R)
0	154	204	**36**	150	147	**182**	132	117	**329**	113	89
1	153	197	**55**	146	141	**205**	129	113	**347**	112	84
2	153	193	**73**	145	136	**228**	125	110	**356**	111	79
3	153	187	**91**	144	133	**251**	121	107	**360**	111	76
6	153	179	**114**	142	130	**274**	117	102	**362**	111	72
9	153	172	**137**	139	126	**292**	115	98	**364**	111	70
18	153	160	**160**	135	122	**310**	114	94	**365**	110	69

Quellschüttung in l/s

Mon	I	II	III	IV	V	VI	VII	VIII	IX	X	XI	XII
Tag	**29.**	**29.**	**23.**	**01.**	**01.**	**01.**	**11.**	**01.**	**28.**	**30.**	**30.**	**18.**
Min	130	113	110	111	120	139	140	145	146	130	118	112
Mit	134	120	112	115	130	143	143	150	151	139	125	115
Max	138	131	115	121	140	145	147	154	154	147	131	119
Tag	**01.**	**01.**	**01.**	**28.**	**30.**	**10.**	**28.**	**16.**	**01.**	**01.**	**01.**	**01.**

Wassertemperatur in °C

Mon	I	II	III	IV	V	VI	VII	VIII	IX	X	XI	XII
Tag	**25.**	**23.**	**15.**	**09.**	**01.**	**01.**	**01.**	**01.**	**01.**	**21.**	**26.**	**25.**
Min	7.5	7.5	7.5	7.5	7.5	7.6	7.6	7.7	7.7	7.6	7.6	7.6
Mit	7.6	7.5	7.5	7.5	7.5	7.6	7.6	7.7	7.7	7.6	7.6	7.6
Max	7.6	7.5	7.5	7.5	7.6	7.6	7.7	7.7	7.7	7.7	7.6	7.6
Tag	**01.**	**01.**	**01.**	**20.**	**30.**	**30.**	**24.**	**17.**	**01.**	**01.**	**01.**	**01.**

Leitfähigkeit in µS/cm

Mon	I	II	III	IV	V	VI	VII	VIII	IX	X	XI	XII
Tag	**16.**	**15.**	**05.**	**19.**	**01.**	**01.**	**04.**	**01.**	**19.**	**28.**	**01.**	**01.**
Min	300	299	299	299	298	302	301	303	302	300	300	301
Mit	302	301	301	301	301	302	304	305	303	301	301	302
Max	304	303	302	303	303	304	307	306	305	302	302	304
Tag	**02.**	**15.**	**01.**	**11.**	**24.**	**14.**	**15.**	**15.**	**01.**	**01.**	**21.**	**24.**

Trübung

Mon	I	II	III	IV	V	VI	VII	VIII	IX	X	XI	XII
Tag												
Min												
Mit												
Max												
Tag												

Mittelwerte und Extremwerte

	Schüttung		Temperatur		Leitfähigkeit		Trübung	
	Wert	Datum	Wert	Datum	Wert	Datum	Wert	Datum
Berichtsjahr								
Min	110	**23.03.08**	7.5	**09.04.08**	298	**01.05.08**		
Mit	131		7.6		302			
Max	154	**16.08.08**	7.7	**17.08.08**	307	**15.07.08**		
Reihe 1993-2008								
Min	69	**15.03.05**	7.4	**09.06.99**	286	**28.12.03**		
Mit	120		7.6		306			
Max	204	**23.06.99**	17.7	**29.08.05**	322	**14.04.94**		

QUELLSCHÜTTUNG _____ / LEITFÄHIGKEIT .....
(Tagesmittel)

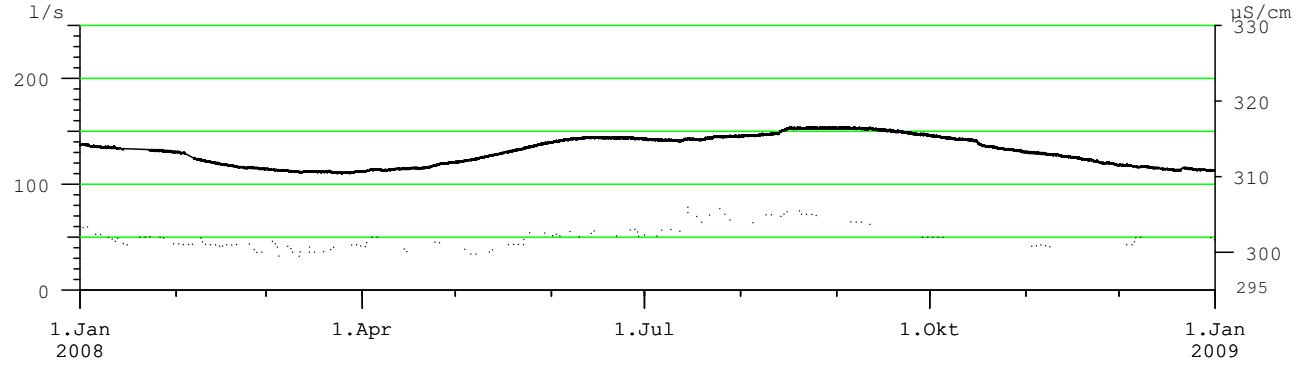

WASSERTEMPERATUR
(Tagesmittel)

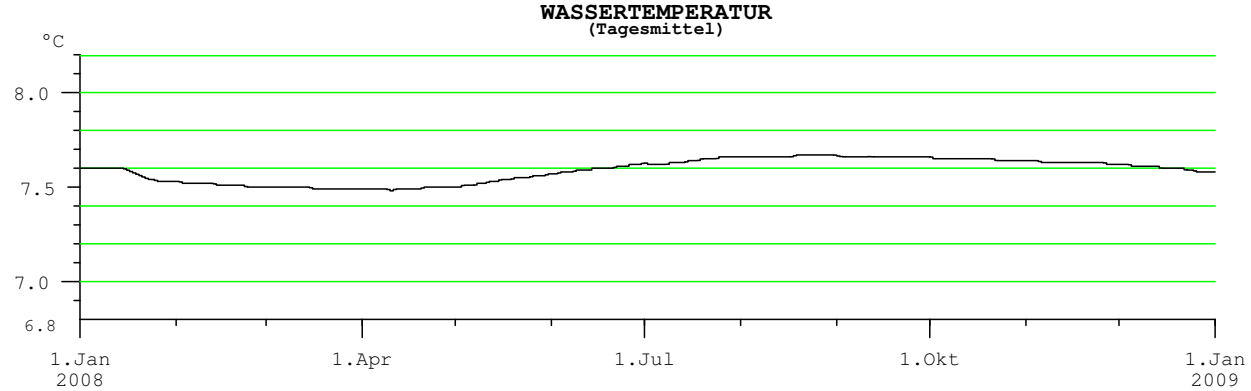

Anmerkungen

derzeit keine Trübungsmessung

Hauptwerte der Quellschüttung, Wassertemperatur, Leitfähigkeit und Trübung

Nr.: 23 **LACKNERBRUNNQUELLE** Mst.Nr.: **395517**

Gewässer: **Stilluppbach** Kat.Gemeinde: **Mayrhofen** Seehöhe: **1120.00** m.ü.A.

Art: **Porengrundwasserquelle** Gebirgsgruppe: **Hochfeiler** Beobachtungsbeginn: **1996**

Quellschüttung: Tagesmittel in l/s

Tag	I	II	III	IV	V	VI	VII	VIII	IX	X	XI	XII
1.	75	71	70	83	114	108	102	100	99	87	97	86
2.	75	71	72	84	114	108	109	100	98	88	95	87
3.	75	71	73	84	113	107	104	98	97	93	93	85
4.	75	71	74	85	113	106	105	98	96	96	92	85
5.	75	72	73	85	114	106	103	98	95	94	92	84
6.	75	72	73	85	115	107	101	97	95	95	92	84
7.	75	72	73	85	114	112	102	96	94	97	91	83
8.	74	71	73	85	114	111	105	122	94	95	91	82
9.	74	71	73	88	115	110	102	138	93	94	90	82
10.	74	70	74	96	115	109	101	124	93	93	90	82
11.	74	70	75	102	116	108	98	117	93	92	89	82
12.	74	70	76	108	116	108	98	113	92	91	89	81
13.	74	70	77	104	115	111	102	109	92	90	90	81
14.	74	70	77	102	114	110	118	108	95	89	89	81
15.	74	70	78	100	114	109	122	112	99	89	89	82
16.	74	69	79	99	113	107	115	134	98	89	89	82
17.	74	69	81	99	113	106	110	128	96	89	89	82
18.	74	68	81	99	113	105	107	122	95	89	89	81
19.	74	68	81	101	113	104	106	117	93	88	88	81
20.	74	68	81	102	115	104	105	113	92	88	87	80
21.	74	68	81	104	116	103	117	111	91	87	88	91
22.	74	68	80	109	115	102	114	110	91	87	87	93
23.	74	68	80	112	118	102	114	109	90	87	87	91
24.	73	69	80	111	116	101	112	110	90	86	86	88
25.	73	69	80	112	114	100	109	108	90	86	86	86
26.	72	69	80	113	111	100	107	107	90	85	86	84
27.	72	69	80	112	110	100	105	105	89	85	85	82
28.	72	69	80	110	110	99	103	104	88	85	85	81
29.	72	69	80	111	110	98	102	103	88	87	86	81
30.	72		80	112	109	98	102	100	88	112	86	80
31.	71		81		109		101	99		101		79

Überschreitungsdauer der Quellschüttung

Berichtsjahr(J) **Reihe(R): 1996-2008, Fehljahre: 4**

Tage	(J)	(R)	Tage	(J)	(R)	Tage	(J)	(R)	Tage	(J)	(R)
0	156	172	36	113	110	182	91	92	329	72	74
1	134	133	55	111	106	205	89	89	347	70	72
2	128	130	73	109	104	228	87	86	356	69	69
3	124	126	91	105	101	251	84	83	360	68	68
6	122	123	114	102	99	274	81	81	362	68	68
9	117	120	137	99	96	292	77	79	364	68	66
18	115	116	160	95	94	310	74	77	365	68	66

Quellschüttung in l/s

Mon	I	II	III	IV	V	VI	VII	VIII	IX	X	XI	XII
Tag	31.	19.	01.	01.	31.	29.	01.	07.	27.	26.	27.	20.
Min	71	68	69	81	108	97	96	95	87	84	84	79
Mit	74	70	77	99	114	105	106	110	93	91	89	84
Max	76	72	81	115	118	114	127	156	100	122	98	99
Tag	04.	04.	17.	26.	23.	13.	15.	08.	01.	30.	01.	21.

Wassertemperatur in °C

Mon	I	II	III	IV	V	VI	VII	VIII	IX	X	XI	XII
Tag	01.	17.	05.	02.	30.	25.	30.	07.	17.	03.	21.	01.
Min	6.2	6.2	6.2	6.2	6.3	6.2	6.2	6.1	6.1	6.1	6.2	6.2
Mit	6.2	6.3	6.3	6.3	6.3	6.2	6.2	6.2	6.1	6.2	6.2	6.2
Max	6.3	6.3	6.3	6.3	6.3	6.3	6.2	6.3	6.2	6.3	6.2	6.3
Tag	31.	29.	31.	30.	13.	01.	03.	09.	06.	30.	30.	22.

Leitfähigkeit in µS/cm

Mon	I	II	III	IV	V	VI	VII	VIII	IX	X	XI	XII
Tag	04.	18.	01.	11.	01.	29.	01.	08.	14.	30.	01.	21.
Min	77	76	76	76	79	79	78	77	80	77	80	79
Mit	78	78	77	78	82	81	80	80	81	81	81	81
Max	79	78	78	80	83	82	81	81	82	81	81	81
Tag	01.	01.	01.	27.	13.	01.	01.	09.	03.	01.	01.	01.

Trübung

Mon	I	II	III	IV	V	VI	VII	VIII	IX	X	XI	XII
Tag												
Min												
Mit												
Max												
Tag												

Mittelwerte und Extremwerte

	Schüttung		Temperatur		Leitfähigkeit		Trübung	
	Wert	Datum	Wert	Datum	Wert	Datum	Wert	Datum
Berichtsjahr								
Min	68	19.02.08	6.1	17.09.08	76	18.02.08		
Mit	93		6.2		80			
Max	156	08.08.08	6.3	09.08.08	83	13.05.08		
Reihe 1996-2008								
Min	66	19.02.99	5.7	25.08.01	74	26.05.02		
Mit	94		5.9		81			
Max	172	22.05.99	6.3	09.08.08	85	24.05.97		

QUELLSCHÜTTUNG _____ / LEITFÄHIGKEIT .....
(Tagesmittel)

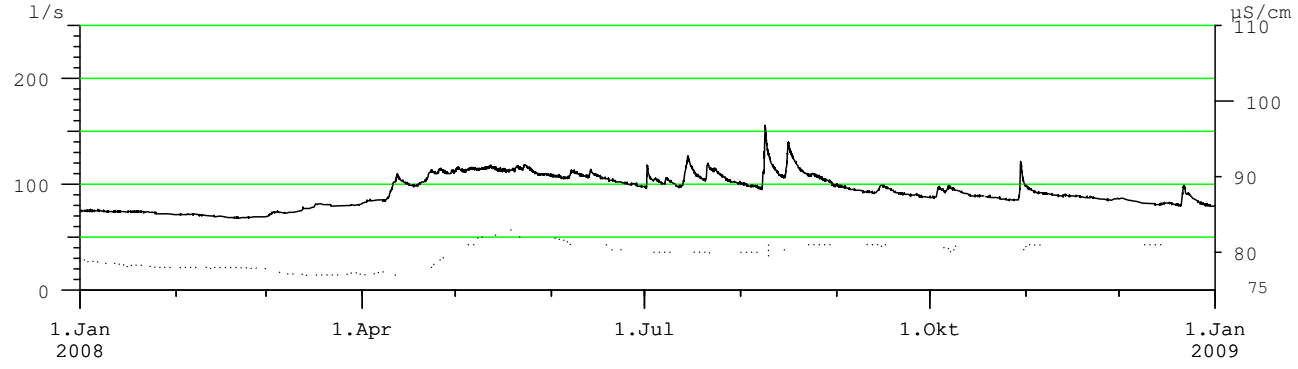

WASSERTEMPERATUR
(Tagesmittel)

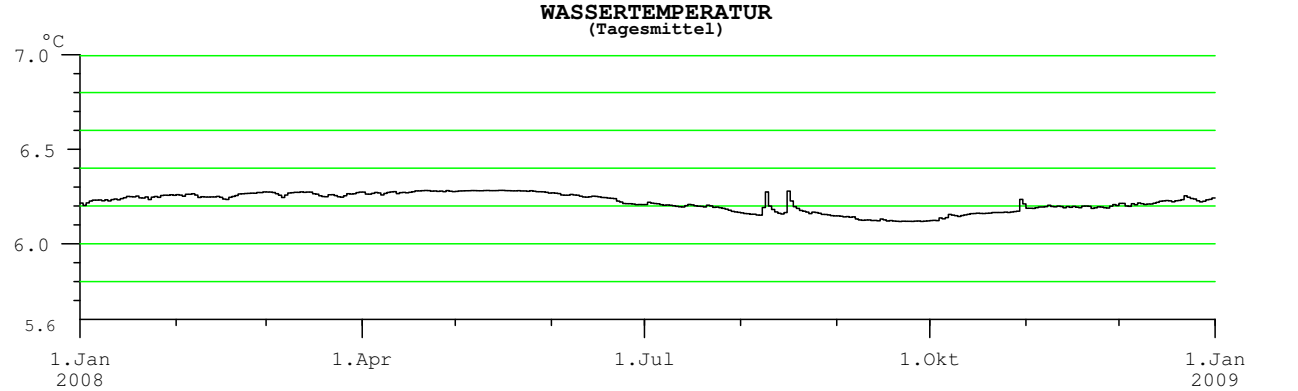

Anmerkungen

derzeit keine Trübungsmessung

Hauptwerte der Quellschüttung, Wassertemperatur, Leitfähigkeit und Trübung

Nr.: 24 **PULVERERMÜHLQUELLE** Mst.Nr.: **395442**

Gewässer: **Steinberger Ache** Kat.Gemeinde: **Steinberg** Seehöhe: **1053.00** m.ü.A.

Art: **Hangschuttquelle** Gebirgsgruppe: **Guffertspitze** Beobachtungsbeginn: **1999**

Quellschüttung: Tagesmittel in l/s

Tag	I	II	III	IV	V	VI	VII	VIII	IX	X	XI	XII
1.	50	60	136	100	161	136	77	90				43
2.	49	57	123	93	134	222	78	120				42
3.	48	55	138	82	144	168	78	98				41
4.	48	55	115	75	150	132	78	91			45	41
5.	47	53	92	72	141	125	75	90			45	41
6.	48	53	83	72	130	106	73	87			44	41
7.	50	53	78	68	134	111	118	86			44	40
8.	52	52	74	67	132	107	111	95			44	40
9.	51	52	71	78	151	99	87	103			44	40
10.	49	51	70	127	171	90	82	94			43	40
11.	51	52	72	191	153	86	79	89			43	39
12.	53	53	84	178	152	114	79	86			43	39
13.	53	54	86	114	148	102	121	85			43	39
14.	51	56	107	108	144	89	324	83			42	38
15.	50	55	208	104	142	81	222	81			42	38
16.	50	51	136	91	155	79	125				42	40
17.	50	50	110	95	163	75	104				49	41
18.	49	52	98	110	183	82	98				43	40
19.	57	53	89	124	169		89				41	39
20.	62	56	83	133	174		88				41	43
21.	63	57	79	133	134		121				47	214
22.	64	59	75	192	121		139				46	151
23.	60	71	70	262	164	94	319				44	108
24.	59	92	67	201	145	85	212				43	81
25.	61	102	65	248	157	85	133				42	72
26.	60	106	62	207	162	88	112				41	63
27.	59	108	60	184	199	87	108				41	58
28.	57	98	61	208	200	84	100				43	55
29.	64	96	65	213	185	80	95				44	52
30.	69		79	180	165	78	94				44	51
31.	61		98		141		92					52

Überschreitungsdauer der Quellschüttung

Berichtsjahr(J) **Reihe(R): 1999-2008, Fehljahre: 3**

Tage	(J)	(R)	Tage	(J)	(R)	Tage	(J)	(R)	Tage	(J)	(R)
0		994	36		138	182		58	329		31
1		487	55		113	205		53	347		28
2		403	73		98	228		48	356		26
3		367	91		88	251		44	360		25
6		300	114		78	274		40	362		23
9		258	137		70	292		37	364		21
18		185	160		63	310		34	365		18

Quellschüttung in l/s

Mon	I	II	III	IV	V	VI	VII	VIII	IX	X	XI	XII
Tag	05.	17.	27.	08.	22.	17.	06.	15.			26.	14.
Min	47	48	59	65	115	72	72	80			41	38
Mit	55	64	91	137	155	104	120				44	57
Max	76	133	236	278	269	710	429	141			58	304
Tag	29.	26.	15.	23.	27.	02.	14.	02.			17.	21.

Wassertemperatur in °C

Mon	I	II	III	IV	V	VI	VII	VIII	IX	X	XI	XII
Tag	01.	27.	14.	29.	27.	02.	01.	15.	29.	28.	27.	08.
Min	5.9	5.7	5.6	5.6	5.1	5.2	6.0	6.1	6.1	6.0	5.9	5.9
Mit	5.9	5.9	5.8	5.7	5.5	5.7	6.1		6.1	6.0	6.0	6.0
Max	5.9	5.9	5.8	5.8	5.7	6.0	6.4	6.3	6.2	6.1	6.0	6.3
Tag	22.	06.	28.	08.	02.	30.	23.	02.	08.	04.	02.	22.

Leitfähigkeit in µS/cm

Mon	I	II	III	IV	V	VI	VII	VIII	IX	X	XI	XII
Tag	30.	25.	15.	28.	27.	02.	23.	16.	18.	07.	03.	21.
Min	234	213	213	201	177	148	217	232	236	232	238	222
Mit	244	240	236	229	211	223	237		241	241	241	243
Max	249	248	247	245	227	239	244	244	245	247	245	252
Tag	21.	02.	28.	07.	02.	30.	26.	06.	05.	04.	17.	24.

Trübung in FNU

Mon	I	II	III	IV	V	VI	VII	VIII	IX	X	XI	XII
Tag	01.	14.	01.	01.	01.	01.	01.	01.	13.	01.	01.	04.
Min	1.0	1.0	2.0	2.0	2.0	1.0	2.0	2.0	1.0	2.0	2.0	1.0
Mit	2.0	1.9	2.0	2.0	2.0	2.3	2.1	2.0	2.0	2.0	2.0	2.1
Max	2.0	2.0	3.0	3.0	4.0	30.0	4.0	3.0	2.0	2.0	3.0	6.0
Tag	01.	01.	15.	23.	19.	02.	14.	02.	05.	01.	15.	21.

Mittelwerte und Extremwerte

	Schüttung		Temperatur		Leitfähigkeit		Trübung	
	Wert	Datum	Wert	Datum	Wert	Datum	Wert	Datum
Berichtsjahr								
Min	38	14.12.08	5.1	27.05.08	148	02.06.08	1.0	01.01.08
Mit			5.9		235		2.0	
Max	710	02.06.08	6.4	23.07.08	252	24.12.08	30.0	02.06.08
Reihe 1999-2008								
Min	18	07.03.06	4.9	18.05.02	148	02.06.08	0.0	01.01.07
Mit	76		5.7		231			
Max	994	23.08.05	6.9	07.09.07	272	06.09.07	30.0	19.08.07

QUELLSCHÜTTUNG _____ / LEITFÄHIGKEIT .....
(Tagesmittel)

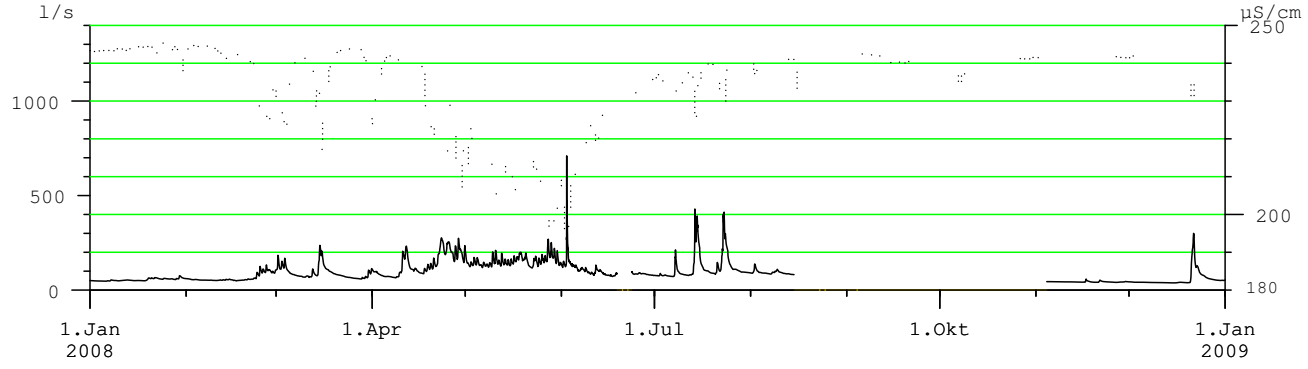

WASSERTEMPERATUR _____ / TRÜBUNG .....
(Tagesmittel)

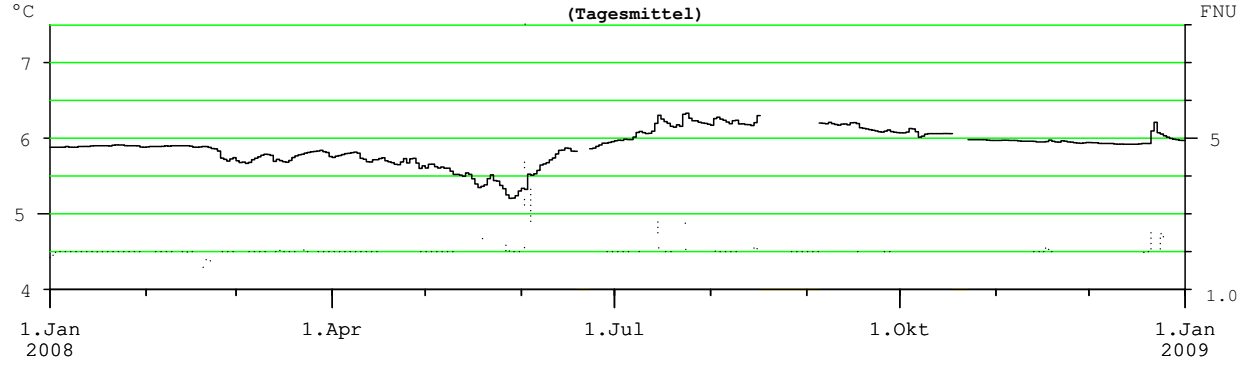

Anmerkungen

gerätetechnisch bedingte Datenausfälle

Hauptwerte der Quellschüttung, Wassertemperatur, Leitfähigkeit und Trübung

Nr.: 25 **SAUWINKELQUELLEN (4-8)** Mst.Nr.: **396440**

Gewässer: **Weißache** Kat.Gemeinde: **Ellmau** Seehöhe: **746.00** m.ü.A.

Art: **verdeckte Karstquelle** Gebirgsgruppe: **Hohe Salve** Beobachtungsbeginn: **2005**

Quellschüttung: Tagesmittel in l/s

Tag	I	II	III	IV	V	VI	VII	VIII	IX	X	XI	XII
1.	23	22	20	20	22	22	21	21	20	20	18	17
2.	23	22	20	20	22	22	21	21	20	19	18	17
3.	23	22	20	20	22	22	21	21	20	19	18	17
4.	23	22	20	20	22	22	21	21	20	19	18	17
5.	23	21	20	20	23	22	21	21	20	19	18	17
6.	23	21	20	20	23	22	21	21	21	19	18	17
7.	23	21	20	20	23	22	21	21	21	19	18	17
8.	23	21	20	20	23	22	20	21	20	19	18	17
9.	23	21	20	21	23	22	20	21	20	19	18	17
10.	23	21	20	21	23	22	20	21	20	19	18	17
11.	23	21	20	21	23	22	20	21	20	19	18	17
12.	23	21	20	21	23	22	21	21	20	19	18	17
13.	23	21	20	21	23	22	21	21	20	19	18	17
14.	23	21	20	21	23	22	21	21	20	19	18	17
15.	23	21	20	21	23	22	21	21	20	19	18	17
16.	23	21	20	21	23	22	21	21	20	19	18	17
17.	23	21	20	21	23	22	21	21	20	19	18	17
18.	23	21	20	21	23	22	21	21	20	19	18	17
19.	23	21	20	21	23	22	21	21	20	19	18	17
20.	22	20	20	21	23	21	21	21	20	19	18	17
21.	22	20	20	21	23	21	21	21	20	19	18	17
22.	22	20	20	21	23	21	21	21	20	19	18	17
23.	22	20	20	21	23	21	21	21	20	19	17	17
24.	22	20	20	21	23	21	21	21	20	19	17	17
25.	22	20	20	21	23	21	21	21	20	19	17	17
26.	22	20	20	21	23	21	21	21	20	19	17	17
27.	22	20	20	21	23	21	21	21	20	19	17	17
28.	22	20	20	22	23	21	21	21	20	19	17	17
29.	22	20	20	22	23	21	21	21	20	19	17	17
30.	22		20	22	23	21	21	21	20	18	17	17
31.	22		20		23		21	21		18		17

Überschreitungsdauer der Quellschüttung

Berichtsjahr(J) **Reihe(R): 2005-2008, Fehljahre: 1**

Tage	(J)	(R)	Tage	(J)	(R)	Tage	(J)	(R)	Tage	(J)	(R)
0	24	27	**36**	23	25	**182**	21	21	**329**	17	18
1	23	26	**55**	22	25	**205**	20	21	**347**	17	18
2	23	26	**73**	22	24	**228**	20	21	**356**	17	17
3	23	26	**91**	21	24	**251**	20	20	**360**	17	17
6	23	26	**114**	21	23	**274**	20	20	**362**	17	17
9	23	26	**137**	21	22	**292**	19	20	**364**	17	17
18	23	26	**160**	21	22	**310**	18	20	**365**	16	16

Quellschüttung in l/s

Mon	I	II	III	IV	V	VI	VII	VIII	IX	X	XI	XII
Tag	**29.**	**27.**	**01.**	**01.**	**01.**	**26.**	**07.**	**30.**	**22.**	**26.**	**25.**	**19.**
Min	22	20	20	20	22	21	20	20	19	18	17	16
Mit	23	21	20	21	23	22	21	21	20	19	18	17
Max	24	22	21	22	23	23	21	21	21	20	19	17
Tag	**01.**	**01.**	**26.**	**29.**	**13.**	**01.**	**23.**	**02.**	**01.**	**01.**	**01.**	**01.**

Wassertemperatur in °C

Mon	I	II	III	IV	V	VI	VII	VIII	IX	X	XI	XII
Tag	**29.**	**01.**	**01.**	**01.**	**01.**	**01.**	**01.**	**26.**	**29.**	**29.**	**30.**	**22.**
Min	8.3	8.3	8.3	8.3	8.4	8.4	8.5	8.5	8.4	8.4	8.3	8.3
Mit	8.3	8.3	8.3	8.3	8.4	8.5	8.5	8.5	8.5	8.4	8.4	8.3
Max	8.3	8.3	8.3	8.4	8.4	8.5	8.5	8.5	8.5	8.4	8.4	8.4
Tag	**01.**	**01.**	**19.**	**28.**	**31.**	**26.**	**23.**	**02.**	**01.**	**01.**	**01.**	**01.**

Leitfähigkeit in µS/cm

Mon	I	II	III	IV	V	VI	VII	VIII	IX	X	XI	XII
Tag	**01.**	**25.**	**20.**	**30.**	**21.**	**01.**	**28.**	**05.**	**30.**	**29.**	**29.**	**21.**
Min	520	531	527	524	521	521	517	516	515	507	499	496
Mit	529	534	529	527	523	523	520	517	517	512	503	498
Max	535	536	532	529	526	524	524	519	519	517	508	501
Tag	**27.**	**10.**	**01.**	**11.**	**01.**	**11.**	**01.**	**01.**	**01.**	**01.**	**01.**	**01.**

Trübung

Mon	I	II	III	IV	V	VI	VII	VIII	IX	X	XI	XII
Tag												
Min												
Mit												
Max												
Tag												

Mittelwerte und Extremwerte

	Schüttung		Temperatur		Leitfähigkeit		Trübung	
	Wert	Datum	Wert	Datum	Wert	Datum	Wert	Datum
Berichtsjahr								
Min	16	**19.12.08**	8.3	**29.01.08**	496	**21.12.08**		
Mit	20		8.4		519			
Max	24	**01.01.08**	8.5	**23.07.08**	536	**10.02.08**		
Reihe 2005-2008								
Min	16	**19.12.08**	8.2	**27.03.06**	496	**15.04.05**		
Mit	22		8.3		517			
Max	30	**08.09.05**	8.5	**23.07.08**	536	**10.02.08**		

QUELLSCHÜTTUNG _____ / LEITFÄHIGKEIT .....
(Tagesmittel)

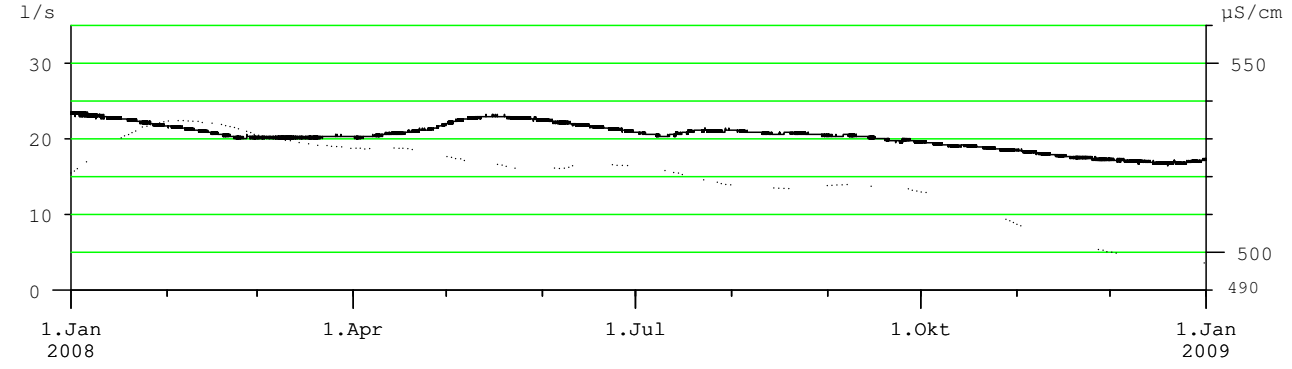

WASSERTEMPERATUR

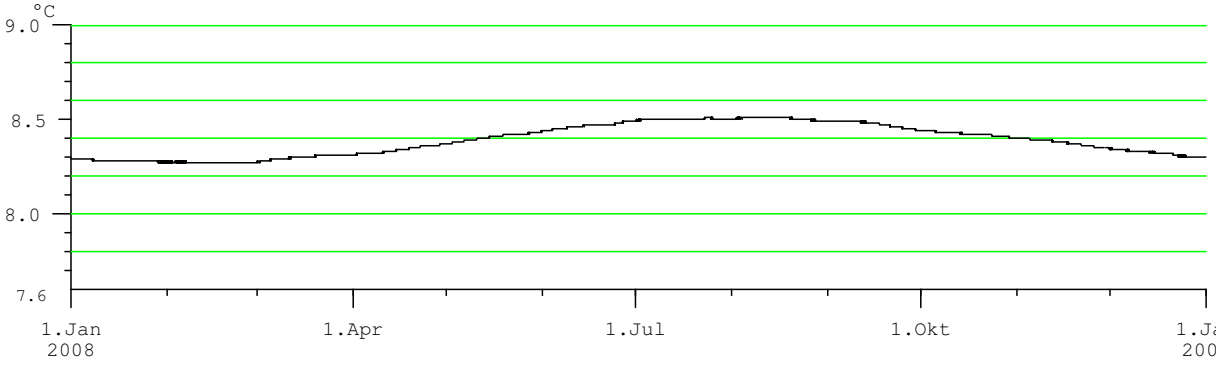

Anmerkungen

derzeit keine Trübungsmessung; Quelläste 4-8 und 1-3 werden gemeinsam an jeweils einer Messstelle erfasst
Messwerte für alle Parameter auch für die Quelläste 1-3 vorhanden

Hauptwerte der Quellschüttung, Wassertemperatur, Leitfähigkeit und Trübung

Nr.: 26 **AUEBACHQUELLE** Mst.Nr.: **395467**

Gewässer: **Weißache** Kat.Gemeinde: **Ellmau** Seehöhe: **991.00** m.ü.A.

Art: **Hangschuttquelle** Gebirgsgruppe: **Wilder Kaiser** Beobachtungsbeginn: **1999**

Quellschüttung: Tagesmittel in l/s

Tag	I	II	III	IV	V	VI	VII	VIII	IX	X	XI	XII
1.	17	25	97	75	112	32	31	36	31	22		16
2.	17	24	106	65	91	31	31	42	31	21		17
3.	17	22	109	58	83	30	31	44	31	22		17
4.	16	22	105	47	79	30	30	40	29	26	13	16
5.	16	21	71	44	73	30	29	37	29	30	13	16
6.	16	19	55	45	67	30	28	35	28	32	13	16
7.	17	19	48	43	65	33	28	34	27	35	13	15
8.	18	18	44	41	67	39	28	34	27	35	12	14
9.	17	18	43	40	65	41	28	39	26	30	12	14
10.	17	18	43	57	62	40	26	54	26	26	12	14
11.	17	18	46	146	60	37	27	47	26	24	12	14
12.	17	18	48	162	55	37	26	43	26	23	12	13
13.	18	18	65	102	50	40	26	39	25	22	12	12
14.	18	19	59	81	47	46	28	36	25	22	12	13
15.	18	21	92	96	44	43	57	35	25		12	13
16.	18	21	119	78	43	40		136	27		12	14
17.	18	19	93	71	42	37		144	28		13	15
18.	17	19	79	90	41	35		73	27		14	15
19.	18	19	63	110	43	34		57	26	19	13	15
20.	20	20	52	120	41	34		47	25		13	15
21.	22	22	51	129	43	33		44	25		15	42
22.	24	23	48	199	41	32	71	41	24		19	77
23.	22	24	43	260	42	31	193	39	24		18	70
24.	22	49	42	171	43	35	174	38	23		17	42
25.	21	78	39	169	41	35	98	37	23		16	32
26.	20	99	36	177	39	34	66	35	23		15	27
27.	21	106	35	129	37	34	54	34	23		15	25
28.	23	86	34	126	35	33	45	33	22		15	23
29.	23	75	35	137	34	33	43	33	22		15	22
30.	24		39	121	33	33	40	32	22		16	20
31.	24		55		33		37	32				19

Überschreitungsdauer der Quellschüttung

Berichtsjahr(J) **Reihe(R): 2000-2008, Fehljahre: 1**

Tage	(J)	(R)	Tage	(J)	(R)	Tage	(J)	(R)	Tage	(J)	(R)
0	306	434	36	86	79	182	32	24	329	15	13
1	260	314	55	66	57	205	28	22	347	13	11
2	199	261	73	54	47	228	25	20	356	12	11
3	193	249	91	44	40	251	23	18	360	12	10
6	171	214	114	41	33	274	21	16	362	12	10
9	146	184	137	37	30	292	18	15	364	12	10
18	120	130	160	34	26	310	17	14	365	12	9

Quellschüttung in l/s

Mon	I	II	III	IV	V	VI	VII	VIII	IX	X	XI	XII
Tag	05.	07.	28.	08.	31.	06.	11.	31.	30.	19.	08.	13.
Min	16	18	33	38	32	28	25	32	22	18	12	12
Mit	19	33	61	106	53	35	51	47	26		14	22
Max	25	117	138	306	127	48	275	243	32	38	19	99
Tag	22.	27.	16.	22.	01.	14.	23.	16.	01.	07.	22.	22.

Wassertemperatur in °C

Mon	I	II	III	IV	V	VI	VII	VIII	IX	X	XI	XII
Tag	02.	08.	07.	05.	01.	15.	15.	16.	15.	01.	26.	09.
Min	5.9	6.1	6.2	6.2	6.2	6.3	6.4	6.4	6.4	6.4	6.0	6.0
Mit	6.2	6.3	6.3	6.3	6.3	6.5	6.5	6.5	6.5	6.5	6.3	6.2
Max	6.3	6.5	6.5	6.5	6.6	6.7	6.7	6.7	6.8	6.6	6.6	6.5
Tag	16.	26.	16.	11.	28.	22.	01.	04.	05.	07.	04.	21.

Leitfähigkeit in µS/cm

Mon	I	II	III	IV	V	VI	VII	VIII	IX	X	XI	XII
Tag	30.	27.	16.	23.	01.	14.	23.	16.	01.	07.	22.	22.
Min	280	226	225	210	219	258	223	229	284	270	282	239
Mit	301	282	251	236	250	274	273	269	297		315	299
Max	315	304	277	268	276	287	296	284	307	314	323	321
Tag	05.	08.	28.	09.	31.	07.	12.	30.	25.	26.	15.	08.

Trübung

Mon	I	II	III	IV	V	VI	VII	VIII	IX	X	XI	XII
Tag												
Min												
Mit												
Max												
Tag												

Mittelwerte und Extremwerte

	Schüttung		Temperatur		Leitfähigkeit		Trübung	
	Wert	Datum	Wert	Datum	Wert	Datum	Wert	Datum
Berichtsjahr								
Min	12	08.11.08	5.9	02.01.08	210	23.04.08		
Mit	42		6.4		278			
Max	306	22.04.08	6.8	05.09.08	323	15.11.08		
Reihe 2000-2008								
Min	9	18.01.01	5.5	24.12.03	210	23.04.08		
Mit	40		6.3		285			
Max	434	10.10.03	7.1	22.06.05	350	28.01.06		

QUELLSCHÜTTUNG _____ / LEITFÄHIGKEIT .....

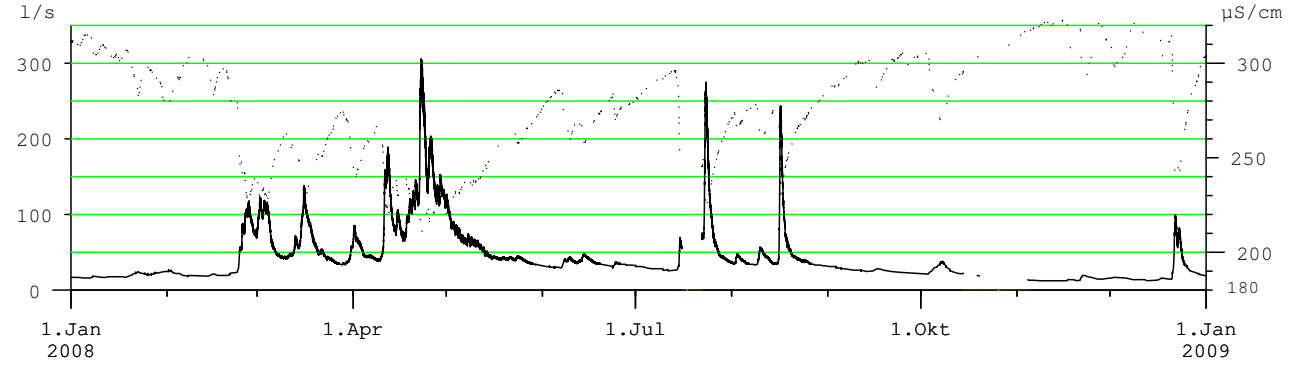

WASSERTEMPERATUR
(Tagesmittel)

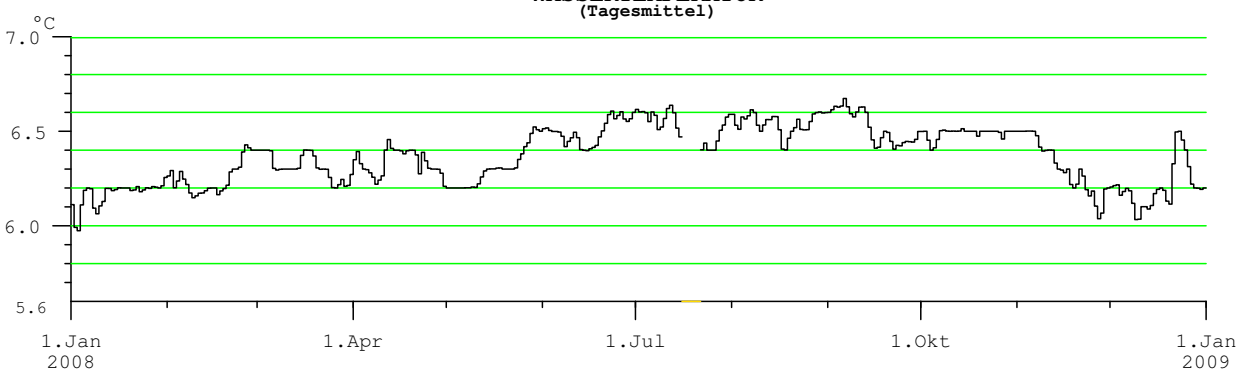

Anmerkungen

derzeit keine Trübungsmessung
gerätetechnisch bedingte Datenausfälle
Überschreitungsdauer der Quellschüttung unter Annahme statistisch gleichverteilter Daten auch in den Lücken auswertbar

Hauptwerte der Quellschüttung, Wassertemperatur, Leitfähigkeit und Trübung

Nr.: 27 **BLAUE QUELLE** Mst.Nr.: **395434**

Gewässer: **Inn** Kat.Gemeinde: **Erl** Seehöhe: **470.68** m.ü.A.

Art: **Karstquelle** Gebirgsgruppe: **Spitzstein** Beobachtungsbeginn: **1992**

Quellschüttung: Tagesmittel in l/s

Tag	I	II	III	IV	V	VI	VII	VIII	IX	X	XI	XII
1.	752	750	784	886	993	836	744	809	834	740	700	692
2.	761	750	819	903	978	827	740	824	829	737	694	690
3.	753	748	832	949	974	826	738	816	825	754	690	686
4.	751	751	831	938	959	822	742	807	819	777	689	682
5.	754	761	818	925	961	820	736	804	816	775	681	678
6.	740	736	795	925	958	818	727	798	817	767	676	673
7.	773	753	794	917	949	837	730	797	811	778	665	666
8.	775	743	770	894	939	844	744	821	801	781	661	660
9.	780	747	776	896	937	824	732	819	793	775	654	656
10.	767	750	787	913	939	820	726	823	790	770	648	653
11.	759	742	769	937	934	808	731	812	783	765	640	647
12.	771	745	788	940	926	819	732	804	784	766	643	645
13.	761	729	819	931	927	824	740	802	777	764	640	635
14.	770	744	794	928	930	813	768	793	772	765	636	632
15.	757	722	859	927	920	808	794	810	791	761	631	634
16.	759	738	886	927	917	806	776	969	823	757	629	640
17.	765	721	896	938	910	805	770	971	812	769	706	649
18.	757	725	904	929	908	796	767	934	794	767	720	646
19.	776	710	884	927	903	793	762	917	791	760	709	641
20.	751	712	876	927	902	787	757	904	780	755	702	652
21.	770	720	870	924	899	784	775	901	775	755	718	774
22.	777	704	846	1010	892	785	797	886	767	747	740	885
23.	781	723	844	1110	888	768	907	902	761	749	734	894
24.	766	726	844	1085	883	767	922	908	757	745	727	865
25.	767	715	835	1049	876	763	883	895	753	737	721	845
26.	761	747	829	1048	870	774	863	888	765	733	714	828
27.	760	773	826	1031	867	757	845	873	762	731	708	820
28.	756	760	834	1014	864	758	833	864	753	721	702	811
29.	765	768	844	1008	862	757	823	854	749	711	702	802
30.	760		858	1004	852	748	816	847	748	713	699	795
31.	757		874		845		808	838		709		788

Überschreitungsdauer der Quellschüttung

Berichtsjahr(J) **Reihe(R): 1992-2008, Fehljahre: 2**

Tage	(J)	(R)	Tage	(J)	(R)	Tage	(J)	(R)	Tage	(J)	(R)
0	1137	2132	**36**	927	901	**182**	780	750	**329**	700	603
1	1085	1176	**55**	902	878	**205**	770	733	**347**	654	563
2	1049	1088	**73**	883	859	**228**	762	716	**356**	641	533
3	1048	1053	**91**	846	839	**251**	756	695	**360**	636	511
6	1010	995	**114**	825	815	**274**	747	671	**362**	634	494
9	993	974	**137**	813	791	**292**	736	651	**364**	631	475
18	949	937	**160**	795	769	**310**	721	631	**365**	611	291

Quellschüttung in l/s

Mon	I	II	III	IV	V	VI	VII	VIII	IX	X	XI	XII
Tag	**06.**	**22.**	**09.**	**08.**	**31.**	**27.**	**06.**	**07.**	**29.**	**31.**	**15.**	**14.**
Min	714	669	739	834	813	717	696	767	727	693	611	614
Mit	763	738	832	958	915	800	782	855	788	753	686	718
Max	803	792	934	1137	1021	876	952	1025	859	800	751	916
Tag	**08.**	**29.**	**18.**	**23.**	**01.**	**07.**	**23.**	**17.**	**01.**	**07.**	**21.**	**23.**

Wassertemperatur in °C

Mon	I	II	III	IV	V	VI	VII	VIII	IX	X	XI	XII
Tag	**01.**	**01.**	**01.**	**01.**	**17.**	**06.**	**13.**	**08.**	**01.**	**01.**	**11.**	**19.**
Min	8.1	8.1	8.1	8.1	8.1	8.1	8.1	8.1	8.1	8.1	8.1	8.1
Mit	8.1	8.1	8.1	8.1	8.1	8.1	8.1	8.1	8.1	8.1	8.1	8.1
Max	8.1	8.1	8.1	8.1	8.1	8.1	8.1	8.1	8.1	8.1	8.1	8.1
Tag	**01.**	**01.**	**01.**	**23.**	**01.**	**01.**	**23.**	**16.**	**01.**	**03.**	**01.**	**26.**

Leitfähigkeit in µS/cm

Mon	I	II	III	IV	V	VI	VII	VIII	IX	X	XI	XII
Tag	**20.**	**01.**	**18.**	**03.**	**01.**	**14.**	**23.**	**19.**	**02.**	**14.**	**19.**	**22.**
Min	562	565	561	557	563	562	555	525	562	563	563	556
Mit		568	566	565	569	565	561	551	568	566	567	567
Max	567	576	574	571	572	569	565	568	575	570	571	573
Tag	**16.**	**07.**	**01.**	**15.**	**16.**	**01.**	**01.**	**31.**	**06.**	**01.**	**09.**	**09.**

Trübung

Mon	I	II	III	IV	V	VI	VII	VIII	IX	X	XI	XII
Tag												
Min												
Mit												
Max												
Tag												

Mittelwerte und Extremwerte

	Schüttung		Temperatur		Leitfähigkeit		Trübung	
	Wert	Datum	Wert	Datum	Wert	Datum	Wert	Datum
Berichtsjahr								
Min	611	**15.11.08**	8.1	**19.12.08**	525	**19.08.08**		
Mit	799		8.1		565			
Max	1137	**23.04.08**	8.1	**23.04.08**	576	**07.02.08**		
Reihe 1992-2008								
Min	291	**09.01.99**	8.0	**17.02.99**	516	**12.07.05**		
Mit	749		8.1		580			
Max	2132	**11.07.05**	8.2	**06.09.07**	596	**27.04.06**		

QUELLSCHÜTTUNG _____ / LEITFÄHIGKEIT .....

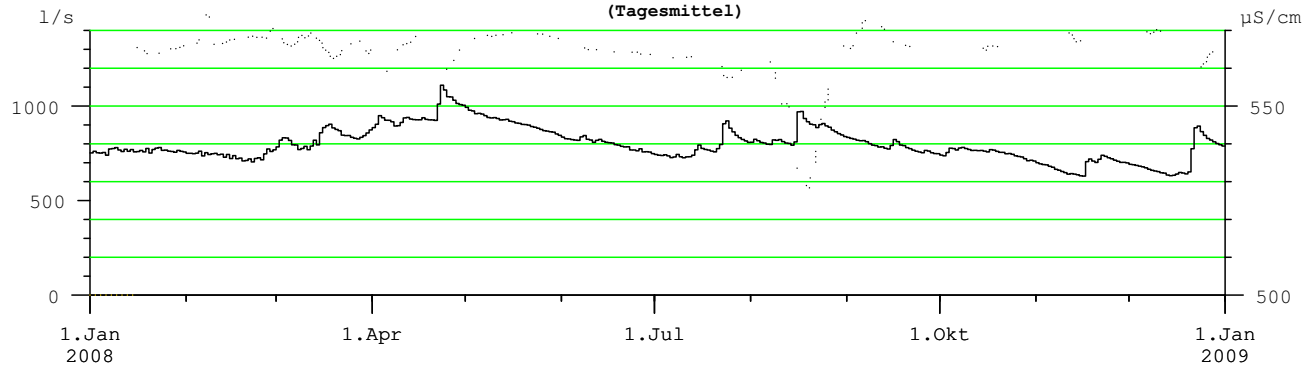

WASSERTEMPERATUR
(Tagesmittel)

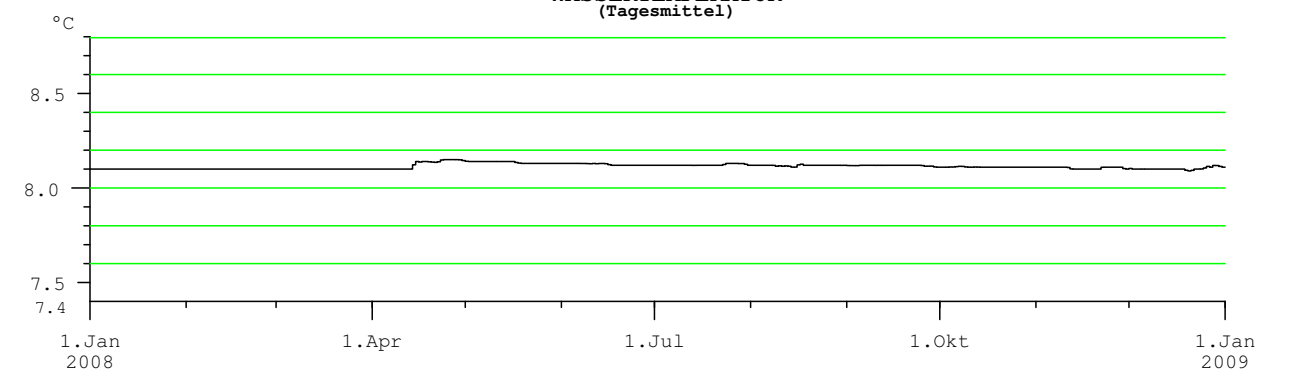

Anmerkungen

derzeit keine Trübungsmessung
kurzfristige Schüttungsschwankungen durch Kraftwerksbetrieb

Hauptwerte der Quellschüttung, Wassertemperatur, Leitfähigkeit und Trübung

Nr.: 28 **SCHREIENDE BRUNNEN** Mst.Nr.: **395343**

Gewässer: **Fieberbrunner Ache** Kat.Gemeinde: **Fieberbrunn** Seehöhe: **970.00** m.ü.A.

Art: **Karstquelle** Gebirgsgruppe: **Geißstein** Beobachtungsbeginn: **1998**

Quellschüttung: Tagesmittel in l/s

Tag	I	II	III	IV	V	VI	VII	VIII	IX	X	XI	XII
1.	36	32	40	46	123	205	90	84	53	43	45	36
2.	35	32	42	47	110	207	89	81	51	41	42	35
3.	35	32	43	47	116	198	88	77	48	52	41	35
4.	35	31	43	46	140	185	91	73	46	49	40	34
5.	35	30	43	46	155	182	86	76	44	45	40	34
6.	35	30	42	46	152	180	80	76	41	48	40	33
7.	34	30	42	46	166	185	80	73	41	81	39	33
8.	34	30	41	44	175	185	81	131	41	93	39	33
9.	34	30	40	44	182	172	76	168	39	85	39	33
10.	34	30	39	46	195	165	71	143	38	78	38	32
11.	33	29	40	60	205	167	69	115	39	72	37	32
12.	33	29	41	73	199	174	70	105	39	67	37	32
13.	33	29	43	61	194	166	70	98	44	62	37	31
14.	33	29	43	59	197	154	83	89	43	60	37	31
15.	33	29	46	66	201	135	109	87	46	58	37	31
16.	33	29	48	59	209	128	96	161	49	56	37	31
17.	33	29	48	54	214	126	90	138	48	64	37	31
18.	32	29	47	53	216	125	90	116	49	60	37	31
19.	32	29	46	61	219	122	84	106	59	56	37	31
20.	33	29	46	70	217	124	88	100	63	53	37	31
21.	33	29	46	80	207	123	171	91	59	50	37	36
22.	33	29	46	109	186	122	159	85	54	48	40	35
23.	33	29	45	90	187	121	192	82	51	46	39	34
24.	33	31	45	76	192	120	181	90	48	44	37	32
25.	32	34	45	87	199	110	151	83	46	43	36	32
26.	32	35	44	80	209	109	123	76	49	42	35	30
27.	33	36	44	73	217	98	108	71	48	42	35	29
28.	32	36	43	84	224	94	98	67	47	42	34	29
29.	32	36	42	136	223	89	95	63	45	42	34	29
30.	32		42	127	222	97	97	59	44	56	34	29
31.	32		43		214		91	56		49		29

Überschreitungsdauer der Quellschüttung

Berichtsjahr(J) **Reihe(R): 1998-2008, Fehljahre: 2**

Tage	(J)	(R)	Tage	(J)	(R)	Tage	(J)	(R)	Tage	(J)	(R)
0	228	361	**36**	171	168	**182**	47	58	**329**	32	30
1	223	256	**55**	127	139	**205**	44	48	**347**	30	28
2	222	246	**73**	109	122	**228**	42	43	**356**	29	26
3	219	241	**91**	90	106	**251**	39	40	**360**	29	25
6	216	228	**114**	80	91	**274**	36	37	**362**	29	25
9	209	217	**137**	67	80	**292**	34	35	**364**	29	24
18	198	197	**160**	53	70	**310**	33	33	**365**	28	18

Quellschüttung in l/s

Mon	I	II	III	IV	V	VI	VII	VIII	IX	X	XI	XII
Tag	31.	17.	01.	09.	02.	29.	12.	31.	11.	02.	27.	31.
Min	31	28	37	43	104	87	66	54	38	40	34	28
Mit	33	31	44	67	189	146	101	94	47	56	38	32
Max	37	37	50	157	228	211	203	182	67	100	50	39
Tag	01.	29.	16.	29.	29.	01.	23.	16.	20.	07.	01.	01.

Wassertemperatur in °C

Mon	I	II	III	IV	V	VI	VII	VIII	IX	X	XI	XII
Tag	01.	27.	16.	29.	17.	01.	21.	08.	20.	07.	01.	01.
Min	6.9	7.0	6.7	5.8	5.0	5.0	5.8	5.8	6.2	6.0	6.3	6.7
Mit	7.0	7.1	6.9	6.5	5.2	5.5	6.1	6.1	6.3	6.2	6.6	6.9
Max	7.1	7.1	7.0	7.0	5.9	6.0	6.3	6.3	6.5	6.4	6.8	7.0
Tag	27.	01.	01.	01.	02.	27.	21.	09.	10.	03.	28.	16.

Leitfähigkeit in µS/cm

Mon	I	II	III	IV	V	VI	VII	VIII	IX	X	XI	XII
Tag	02.	27.	16.	30.	30.	08.	24.	09.	20.	07.	01.	22.
Min	333	336	277	217	146	143	179	188	242	221	254	295
Mit	344	353	313	273	176	170	207	226	262	247	287	327
Max	351	361	339	331	221	198	227	254	283	265	314	343
Tag	29.	21.	01.	01.	02.	29.	12.	31.	10.	06.	27.	31.

Trübung

Mon	I	II	III	IV	V	VI	VII	VIII	IX	X	XI	XII
Tag												
Min												
Mit												
Max												
Tag												

Mittelwerte und Extremwerte

	Schüttung		Temperatur		Leitfähigkeit		Trübung	
	Wert	Datum	Wert	Datum	Wert	Datum	Wert	Datum
Berichtsjahr								
Min	28	17.02.08	5.0	17.05.08	143	08.06.08		
Mit	73		6.4		265			
Max	228	29.05.08	7.1	27.01.08	361	21.02.08		
Reihe 1998-2008								
Min	18	06.03.01	4.8	19.05.02	128	18.09.98		
Mit	76							
Max	361	06.09.01	7.3	12.02.98	384	08.03.00		

QUELLSCHÜTTUNG _____ / LEITFÄHIGKEIT .....

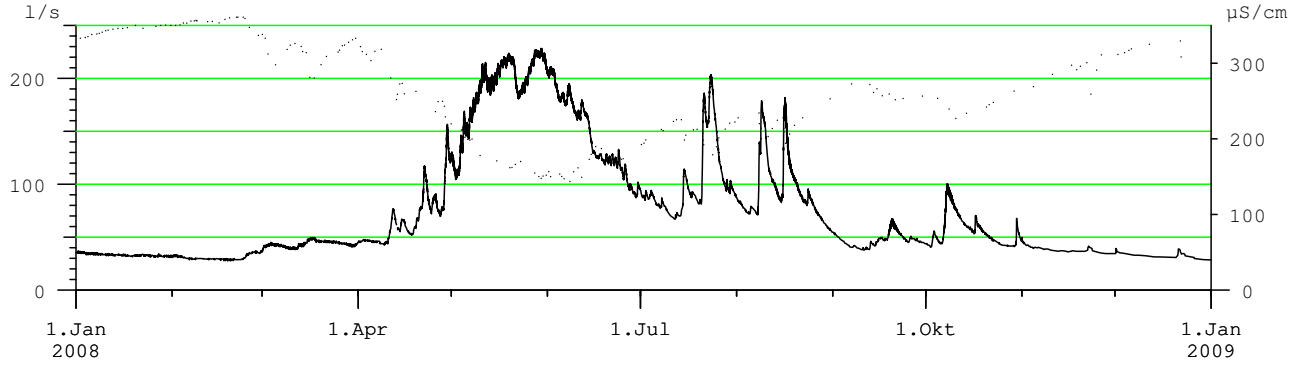

WASSERTEMPERATUR

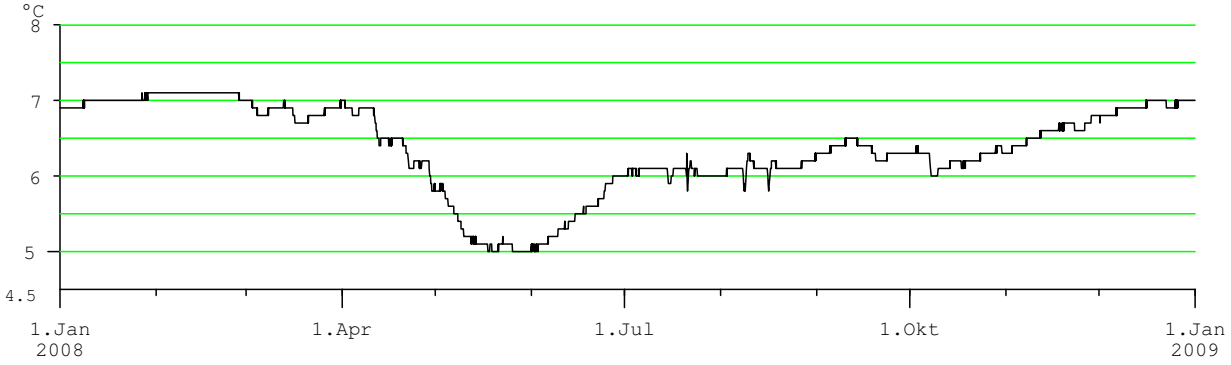

Anmerkungen

derzeit keine Trübungsmessung

Hauptwerte der Quellschüttung, Wassertemperatur, Leitfähigkeit und Trübung

Nr.: 29 **MÜHLBACHLQUELLE** Mst.Nr.: **395376**

Gewässer: **Kohlenbach** Kat.Gemeinde: **Schwendt** Seehöhe: **675.89** m.ü.A.

Art: **Karstquelle** Gebirgsgruppe: **Unterberghorn** Beobachtungsbeginn: **2002**

Quellschüttung: Tagesmittel in l/s

Tag	I	II	III	IV	V	VI	VII	VIII	IX	X	XI	XII
1.	243	239	236	232	243	268	260			249	245	241
2.	243	239	235	234	243	269	260		261	248	245	239
3.	243	239	235	235	244	269	260		261	248	245	239
4.	243	240	234	234	245	269	259		261	247	245	239
5.	242	240	233	233	247	268	259		260	247	244	239
6.	242	239	233	233	248	267	259		260	247	244	239
7.	244	239	233	232	249	267	258		259	248	245	238
8.	241	238	233	232	250	267	258		258	249	244	238
9.	240	237	232	232	251	267	258		258	248	244	238
10.	240	236	233	232	252	267	258		258	248	244	238
11.	240	235	231	234	253	267	258		258	248	244	238
12.	240	235	229	235	254	267	259		257	248	244	237
13.	239	235	230	234	254	267	258		256	248	243	237
14.	239	234	232	234	255	267	259		256	247	243	237
15.	239	234	236	234	256	268	259		255	248	242	237
16.	239	232	234	234	257	268	259		254	248	242	238
17.	240	232	233	235	257	267	259		254	246	243	238
18.	239	232	233	235	259	266	259		254	247	243	237
19.	240	231	233	236	260	266	259		254	247	242	237
20.	238	232	233	237	260	266	259		253	247	242	239
21.	239	231	232	237	260	266	260		252	247	245	264
22.	240	231	232	242	260	266	261		251	247	243	256
23.	239	231	232	243	260	265	264		252	246	242	248
24.	239	231	232	241	261	264	263		251	246	241	244
25.	239	232	231	242	262	261	263		251	246	239	242
26.	239	233	230	243	262	259	264		251	246	240	240
27.	239	234	230	242	262	259	263		251	246	239	240
28.	239	233	231	243	263	260	263		251	246	240	239
29.	240	233	231	243	264	260	263		250	247	240	239
30.	240		231	243	266	260	262		250	247	240	238
31.	240		231		267		262			246		238

Überschreitungsdauer der Quellschüttung

Berichtsjahr(J) **Reihe(R): 2003-2008, Fehljahre: 1**

Tage	(J)	(R)	Tage	(J)	(R)	Tage	(J)	(R)	Tage	(J)	(R)
0	272	327	36	263	265	182	244	247	329	233	231
1	269	283	55	260	262	205	242	245	347	232	220
2	269	282	73	259	260	228	240	243	356	231	216
3	269	281	91	258	258	251	239	240	360	231	213
6	268	277	114	252	255	274	238	237	362	230	212
9	267	275	137	248	253	292	236	235	364	229	210
18	267	270	160	246	251	310	234	233	365	224	208

Quellschüttung in l/s

Mon	I	II	III	IV	V	VI	VII	VIII	IX	X	XI	XII
Tag	14.	21.	12.	08.	01.	26.	09.		30.	04.	25.	12.
Min	236	229	224	229	241	257	255		247	244	236	235
Mit	240	235	232	237	256	266	260		255	247	243	240
Max	251	243	240	246	268	272	267		264	251	251	267
Tag	07.	05.	01.	23.	30.	07.	23.		02.	01.	21.	21.

Wassertemperatur in °C

Tag	01.	11.	07.	01.	01.	01.	31.	29.	28.	27.	06.	13.
Min	6.6	6.6	6.6	6.6	6.6	6.7	6.7	6.6	6.6	6.6	6.6	6.6
Mit	6.6	6.6	6.6	6.6	6.7	6.7	6.7	6.7	6.6	6.6	6.6	6.6
Max	6.6	6.6	6.6	6.6	6.7	6.7	6.7	6.7	6.7	6.7	6.6	6.6
Tag	01.	01.	02.	22.	24.	01.	31.	31.	01.	15.	01.	21.

Leitfähigkeit in µS/cm

Tag	01.	01.	01.	01.	01.	30.	31.	31.	25.	15.	01.	01.
Min	339	373	418	467	499	451	397	357	335	334	336	350
Mit	354	394	443	484	506	477	424	374	347	336	342	365
Max	373	418	467	499	510	503	451	397	357	338	350	383
Tag	31.	29.	31.	30.	16.	01.	01.	01.	01.	01.	30.	31.

Trübung

Tag												
Min												
Mit												
Max												
Tag												

Mittelwerte und Extremwerte

	Schüttung		Temperatur		Leitfähigkeit		Trübung	
	Wert	Datum	Wert	Datum	Wert	Datum	Wert	Datum
Berichtsjahr								
Min	224	12.03.08	6.6	11.02.08	334	15.10.08		
Mit	246		6.6		404			
Max	272	07.06.08	6.7	31.08.08	510	16.05.08		
Reihe 2003-2008								
Min	208	15.03.05	6.6	27.02.06	298	02.01.03		
Mit	248		6.7		406			
Max	327	11.07.05	6.7	12.07.05	556	16.05.04		

QUELLSCHÜTTUNG _____ / LEITFÄHIGKEIT .....

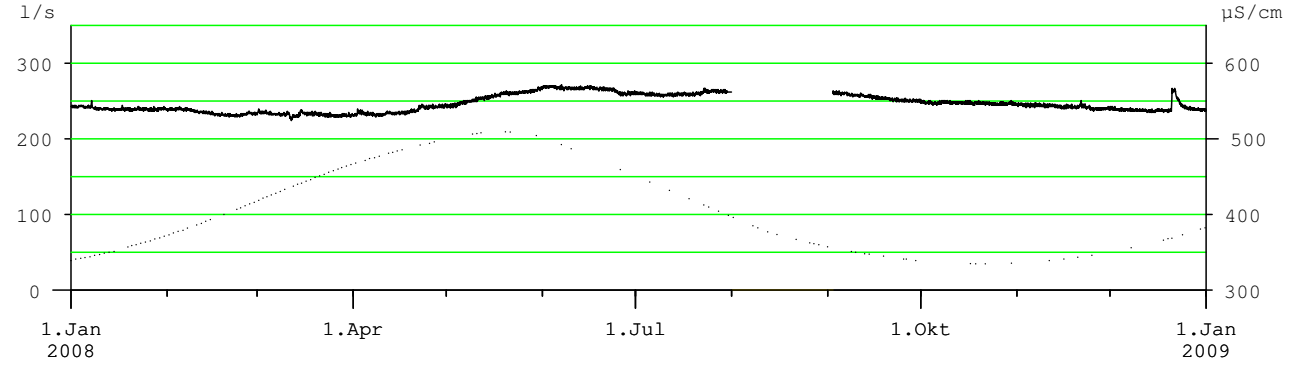

WASSERTEMPERATUR

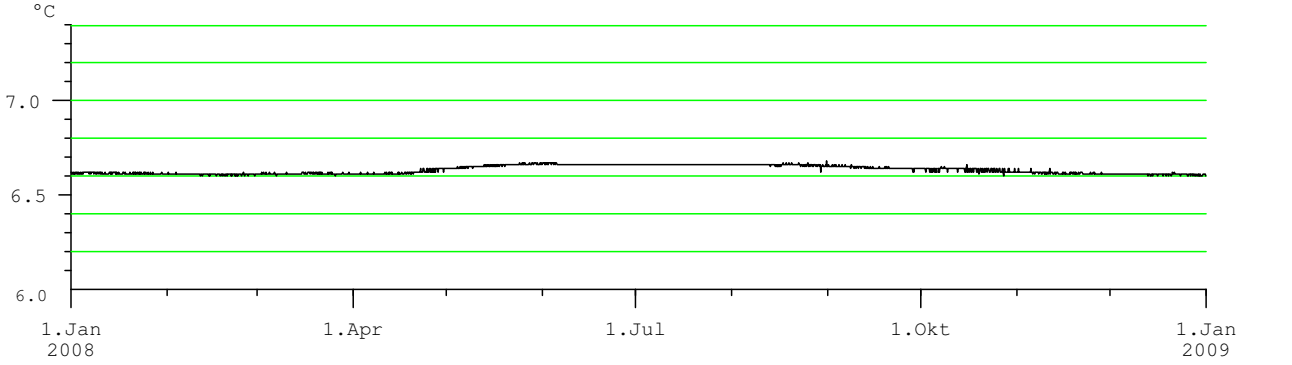

Anmerkungen

derzeit keine Trübungsmessung
kurzfristige Schüttungsschwankungen durch Kraftwerksbetrieb; gerätetechnisch bedingte Datenausfälle
Überschreitungsdauer der Quellschüttung unter Annahme statistisch gleichverteilter Daten auch in den Lücken auswertbar

Hauptwerte der Quellschüttung, Wassertemperatur, Leitfähigkeit und Trübung

Nr.: 31 **DACHSERFALL** Mst.Nr.: **395251**

Gewässer: **Lammer** Kat.Gemeinde: **Unterberg** Seehöhe: **672.44** m.ü.A.

Art: **Karstquelle** Gebirgsgruppe: **Tennengebirge** Beobachtungsbeginn: **2003**

Quellschüttung: Tagesmittel in l/s

Tag	I	II	III	IV	V	VI	VII	VIII	IX	X	XI	XII
1.	366	369	713	587	1806	4350	1277	626	456	604	454	465
2.	368	366	662	562	1501	4515	1334	613	450	612	429	439
3.	366	358	698	508	1570	4088	1223	566	440	767	416	414
4.	361	361	689	463	1824	3517	2148	551	436	742	412	402
5.	360	365	516	448	1873	4167	1385	538	426	686	411	396
6.	363	362	467	435	1688	3603	1066	520	419	795	409	388
7.	373	366	449	421	2003	3170	1091	607	440	1226	404	378
8.	380	355	435	408	2226	3389	1294	2507	538	905	403	376
9.	369	351	423	461	2392	2538	1696	3811	490	736	396	373
10.	365	351	427	861	2628	2299	1098	2180	447	648	391	373
11.	359	350	444	1666	3054	3247	951	1099	444	589	392	371
12.	370	354	458	1732	2868	3511	930	791	661	550	390	366
13.	378	357	498	955	2732	3010	988	697	781	516	388	363
14.	370	362	476	732	2793	2374	1744	614	637	522	383	366
15.	369	363	704	829	2957	1645	3592	794	572	524	380	372
16.	367	354	712	611	3074	1253	1929	3924	618	524	375	383
17.	370	345	582	553	3672	1518	1085	2420	662	699	397	408
18.	369	347	517	581	3784	1908	858	1290	769	593	393	394
19.	389	346	474	821	3641	1765	809	810	790	524	385	380
20.	432	359	452	1110	3603	1769	1102	732	707	483	379	374
21.	414	378	438	1536	2649	1688	2681	671	592	458	425	515
22.	414	360	423	1835	2319	1818	1985	607	534	447	423	596
23.	401	389	408	1786	2233	2063	3206	1227	495	439	406	548
24.	388	445	400	1335	2254	2313	3292	1539	484	431	401	470
25.	388	522	389	1228	2788	2058	2151	853	523	423	392	444
26.	373	535	379	971	3588	2574	1337	704	728	416	383	419
27.	387	530	376	881	4327	2306	977	619	595	413	381	400
28.	394	492	373	1232	4698	1680	879	559	587	410	383	390
29.	385	479	376	1868	4794	1354	801	514	580	411	392	381
30.	386		390	1841	5460	1368	740	490	559	542	399	375
31.	375		462		4934		671	469		495		371

Überschreitungsdauer der Quellschüttung

Berichtsjahr(J) **Reihe(R): 2003-2008**

Tage	(J)	(R)	Tage	(J)	(R)	Tage	(J)	(R)	Tage	(J)	(R)
0	6129	7162	36	2574	1906	182	535	588	329	370	360
1	4934	5355	55	1985	1584	205	483	531	347	362	330
2	4794	4515	73	1680	1334	228	444	495	356	357	286
3	4698	4167	91	1232	1151	251	416	463	360	351	262
6	4327	3537	114	853	928	274	397	434	362	350	234
9	3924	2957	137	704	786	292	388	405	364	346	204
18	3517	2329	160	596	670	310	378	382	365	344	197

Quellschüttung in l/s

Mon	I	II	III	IV	V	VI	VII	VIII	IX	X	XI	XII
Tag	05.	10.	27.	08.	03.	16.	31.	31.	07.	29.	16.	12.
Min	356	344	369	400	1345	1091	637	460	413	400	373	360
Mit	379	389	491	975	2959	2562	1494	1095	562	585	399	409
Max	436	620	933	2214	6129	5010	4710	5304	919	1308	475	693
Tag	19.	26.	01.	29.	30.	02.	15.	16.	18.	07.	21.	22.

Wassertemperatur in °C

Mon	I	II	III	IV	V	VI	VII	VIII	IX	X	XI	XII
Tag	02.	17.	06.	08.	31.	03.	05.	09.	11.	24.	09.	09.
Min	5.5	5.6	5.8	5.8	5.2	5.2	5.2	5.4	5.6	5.5	5.5	5.7
Mit	5.7	5.8	5.9	6.0	5.6	5.3	5.4	5.6	5.7	5.6	5.6	5.8
Max	5.8	6.1	6.1	6.2	6.0	5.6	5.8	5.8	5.8	5.7	5.8	6.0
Tag	28.	29.	02.	10.	02.	17.	29.	22.	06.	06.	30.	24.

Leitfähigkeit in µS/cm

Mon	I	II	III	IV	V	VI	VII	VIII	IX	X	XI	XII
Tag	02.	01.	16.	30.	31.	03.	04.	08.	11.	07.	02.	21.
Min	208	214	206	171	130	133	149	164	189	186	188	198
Mit	213	218	213	200	156	155	195	212	201	194	199	207
Max	219	227	221	222	183	241	284	272	225	208	212	218
Tag	23.	25.	31.	01.	03.	30.	08.	13.	01.	06.	22.	23.

Trübung

Mon	I	II	III	IV	V	VI	VII	VIII	IX	X	XI	XII
Tag												
Min												
Mit												
Max												
Tag												

Mittelwerte und Extremwerte

	Schüttung		Temperatur		Leitfähigkeit		Trübung	
	Wert	Datum	Wert	Datum	Wert	Datum	Wert	Datum
Berichtsjahr								
Min	344	10.02.08	5.2	03.06.08	130	31.05.08		
Mit	1027		5.7		197			
Max	6129	30.05.08	6.2	10.04.08	284	08.07.08		
Reihe 2003-2008								
Min	197	12.03.05	5.2	20.06.05	130	31.05.05		
Mit	908		5.6		197			
Max	7162	08.09.07	6.2	07.04.07	325	18.09.03		

QUELLSCHÜTTUNG _____ / LEITFÄHIGKEIT .....
(Tagesmittel)

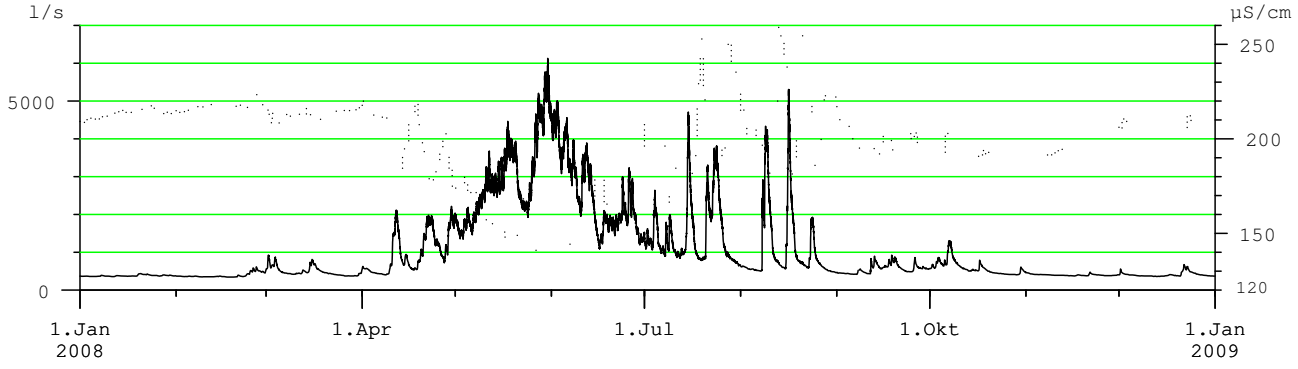

WASSERTEMPERATUR
(Tagesmittel)

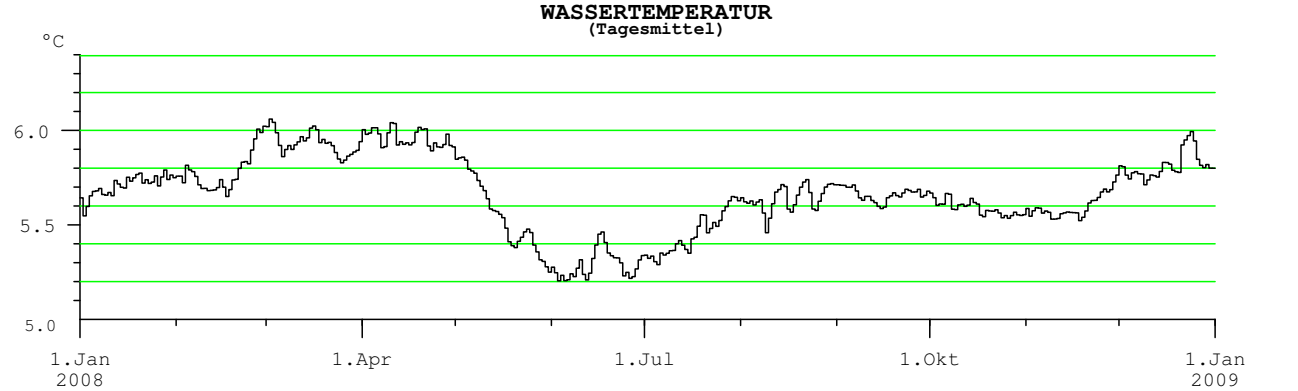

Anmerkungen

derzeit keine Trübungsmessung
Temperaturwerte durch Witterung beeinflusst

Hauptwerte der Quellschüttung, Wassertemperatur, Leitfähigkeit und Trübung

Nr.: 32 **GOLLINGER WASSERFALL** Mst.Nr.: **395210**

Gewässer: **Schwarzbach** Kat.Gemeinde: **Weissenbach** Seehöhe: **555.00** m.ü.A.

Art: **Karstquelle** Gebirgsgruppe: **Göll - Rossfeld** Beobachtungsbeginn: **1996**

Quellschüttung: Tagesmittel in l/s (*: m³/s)

Tag	I	II	III	IV	V	VI	VII	VIII	IX	X	XI	XII
1.	185	223	1201	880	2143	5029	2181	1362	591	960	195	266
2.	185	210	966	761	1710	4317	6014	1616	562	861	173	187
3.	185	191	978	567	1850	3411	3563	1329	548	1434	154	146
4.	185	213	761	443	1949	3260	3541	1284	537	1059	151	139
5.	185	207	491	407	1763	5237	2025	1831	501	1008	154	133
6.	185	199	401	393	1906	3679	1999	1389	506	1413	145	115
7.	239	213	362	341	2362	6187	2545	1541	801	2624	132	105
8.	258	186	348	336	2553	3908	2229	5716	858	1397	123	100
9.	218	199	354	588	2780	2662	2229	5869	543	977	116	106
10.	191	210	448	1297	3117	2689	1822	2187	471	804	115	118
11.	214	223	469	1769	3224	3259	1887	1516	978	697	115	103
12.	231	234	647	1640	2985	4268	2411	1312	2097	629	106	100
13.	210	252	629	915	2963	3650	2394	1158	2219	606	111	100
14.	210	271	853	984	2960	2125	6705	1001	940	775	107	97
15.	211	262	1628	1102	3200	1576	3876	2507	1035	688	100	96
16.	221	211	1016	804	3264	1579	2024	7665	1229	1359	100	119
17.	207	191	726	800	3535	1954	2545	2344	1228	2024	182	143
18.	191	184	540	915	3832	2203	2040	1469	1162	831	134	101
19.	415	199	416	1156	3970	2248	1606	1137	1163	543	108	85
20.	417	268	352	1594	4164	2438	2654	1167	816	387	102	94
21.	300	274	329	1825	2749	2486	4549	944	615	296	325	656
22.	313	220	304	2719	2518	2847	3061	925	525	226	186	462
23.	273	321	279	2249	2785	4856	5914	2462	596	296	139	307
24.	273	564	265	1633	2824	3657	4600	2553	567	230	133	158
25.	297	728	244	1675	3270	3102	2545	1170	897	189	121	132
26.	249	722	237	1374	3846	4505	2153	896	1606	175	116	107
27.	279	652	224	1444	4251	3061	1870	786	993	157	122	100
28.	284	498	262	2080	4091	2506	1608	720	1070	153	136	91
29.	292	630	298	3124	4696	2295	1619	686	890	157	136	87
30.	286		431	2451	4711	2640	1513	640	789	588	148	93
31.	240		715		3594		1360	616		265		105

Überschreitungsdauer der Quellschüttung

Berichtsjahr(J) **Reihe(R): 1999-2008**

Tage	(J)	(R)	Tage	(J)	(R)	Tage	(J)	(R)	Tage	(J)	(R)
0	23784	42616	36	3259	3060	182	726	759	329	133	139
1	6705	9746	55	2654	2518	205	564	610	347	106	106
2	6187	7766	73	2344	2156	228	393	462	356	100	89
3	6014	6705	91	2024	1835	251	279	353	360	96	74
6	5716	5614	114	1594	1480	274	223	259	362	93	63
9	4856	4962	137	1170	1165	292	199	209	364	87	47
18	4164	3908	160	925	924	310	175	172	365	74	30

Quellschüttung in l/s (*: m³/s)

Mon	I	II	III	IV	V	VI	VII	VIII	IX	X	XI	XII
Tag	01.	18.	27.	08.	02.	16.	31.	31.	07.	27.	10.	19.
Min	185	162	210	285	1447	1370	1222	538	440	153	100	74
Mit	246	308	554	1275	3083	3255	2810	1865	911	768	139	153
Max	720	1018	2398	3700	6154	13.9*	23.8*	12.1*	6311	5403	553	831
Tag	19.	26.	15.	29.	29.	23.	02.	16.	11.	16.	21.	21.

Wassertemperatur in °C

Mon	I	II	III	IV	V	VI	VII	VIII	IX	X	XI	XII
Tag	02.	02.	06.	30.	31.	28.	07.	14.	16.	24.	18.	03.
Min	6.0	6.3	6.3	6.2	5.3	5.2	5.2	5.5	5.6	5.6	5.8	5.9
Mit	6.2	6.4	6.3	6.3	5.8	5.4	5.5	5.7	5.8	5.8	5.8	6.0
Max	6.4	6.4	6.5	6.5	6.2	5.8	5.9	6.0	6.0	6.0	6.0	6.2
Tag	27.	24.	31.	11.	08.	22.	27.	19.	03.	06.	30.	22.

Leitfähigkeit in µS/cm

Mon	I	II	III	IV	V	VI	VII	VIII	IX	X	XI	XII
Tag	02.	07.	20.	30.	30.	02.	01.	23.	24.	23.	09.	01.
Min	210	219	193	182	142	139	150	163	173	177	185	202
Mit	217	222	201	199	165	152	164	174	183	186	190	208
Max	223	225	222	212	184	168	180	191	193	198	203	218
Tag	27.	21.	01.	12.	02.	21.	28.	31.	01.	04.	29.	31.

Trübung in FNU

Mon	I	II	III	IV	V	VI	VII	VIII	IX	X	XI	XII
Tag	02.	17.	05.	03.	01.	09.	09.	10.	15.	03.	23.	25.
Min	0.2	0.2	0.2	0.2	0.2	0.2	0.2	0.2	0.2	0.2	0.2	0.2
Mit	0.2	0.2	0.2	0.2	0.2	0.2	0.3	0.2	0.2	0.2	0.2	0.2
Max	0.2	2.4	0.2	0.3	0.3	0.3	2.3	0.6	0.3	0.2	0.6	0.2
Tag	16.	25.	30.	20.	09.	02.	03.	08.	02.	06.	29.	15.

Mittelwerte und Extremwerte

	Schüttung		Temperatur		Leitfähigkeit		Trübung	
	Wert	Datum	Wert	Datum	Wert	Datum	Wert	Datum
Berichtsjahr								
Min	74	19.12.08	5.2	07.07.08	139	02.06.08	0.2	02.01.08
Mit	1285		5.9		188		0.2	
Max	23784	02.07.08	6.5	31.03.08	225	21.02.08	2.4	25.02.08
Reihe 1999-2008								
Min	30	26.12.01	5.0	18.06.00	0	04.05.99	0.0	29.01.05
Mit	1278		5.8		179		3.4	
Max	42616	11.07.05	6.5	31.03.08	232	21.03.06	100.0	12.08.02

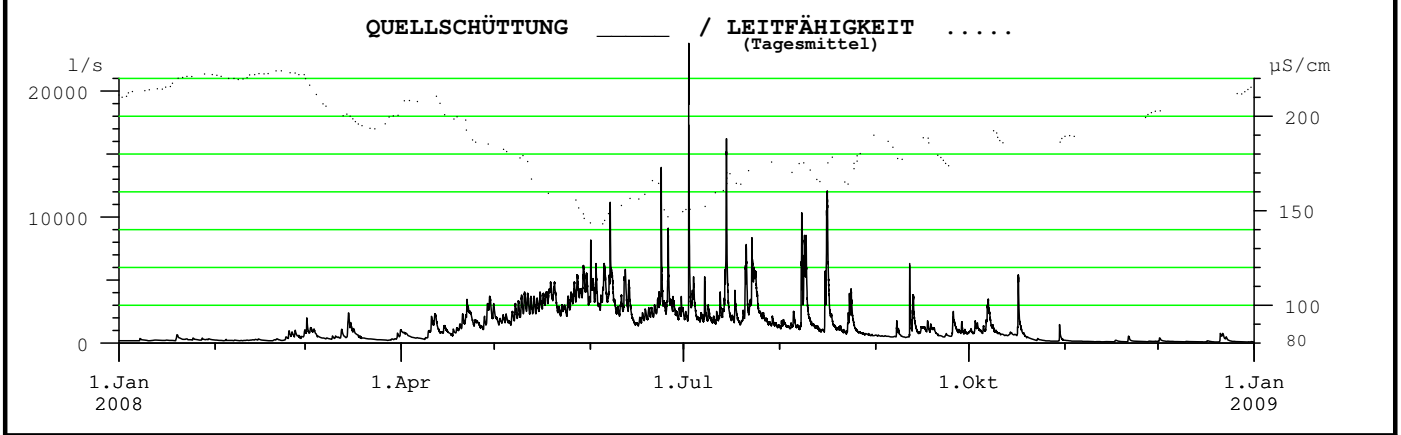

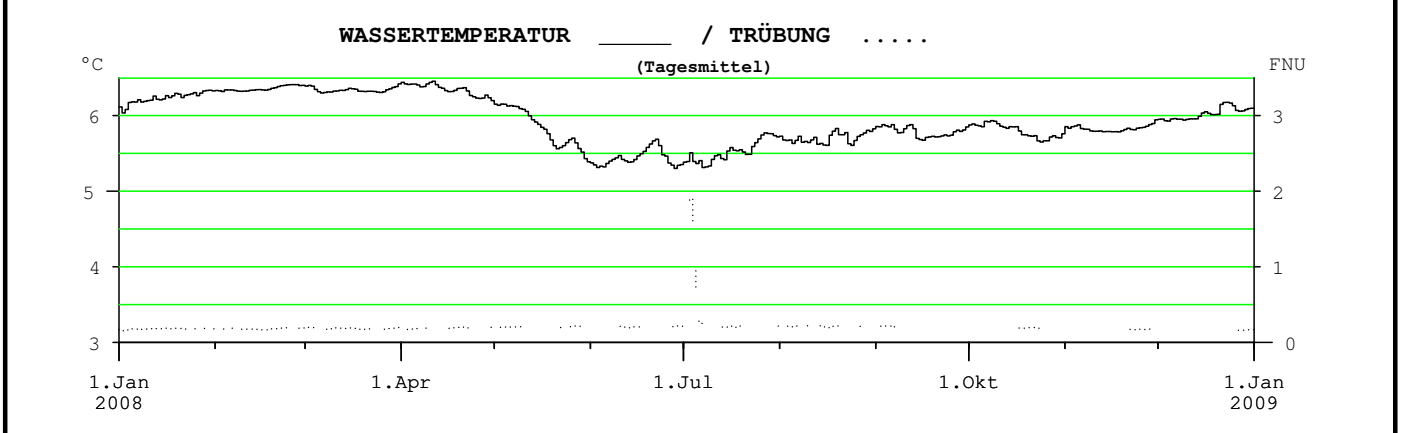

Anmerkungen

Quellschüttung am Pegel St. Nikolaus/Schwarzbach (203943) ermittelt
Temperaturwerte durch Witterung beeinflusst

Hauptwerte der Quellschüttung, Wassertemperatur, Leitfähigkeit und Trübung

Nr.: 33 **PUCHERHÄUSLQUELLE** Mst.Nr.: **395285**

Gewässer: **Schwarzleobach** Kat.Gemeinde: **Leogang** Seehöhe: **950.00** m.ü.A.

Art: **Karstquelle** Gebirgsgruppe: **Spielberghorn** Beobachtungsbeginn: **2006**

Quellschüttung: Tagesmittel in l/s

Tag	I	II	III	IV	V	VI	VII	VIII	IX	X	XI	XII
1.	35	29	73	68	250	219	70	105	59	40		30
2.	35	27	81	62	224	212	69	99	58	40		29
3.	34	25	87	52	231	203	68	91	56	45		28
4.	32	25	88	44	249	194	69	82	55	44		27
5.	31	23	63	39	258	184	65	81	53	46		26
6.	31	22	50	36	254	171	62	75	52	58		25
7.	30	24	43	33	265	169	63	72	52	93		24
8.	30	25	38	31	279	163	63	107	51	96		23
9.	30	22	34	36	300	149	60	198	50			23
10.	29	21	34	64	320	135	58	190	48			23
11.	29	21	36	105	338	129	56	143	47			23
12.	29	20	40	137	336	121	55	121	46			23
13.	28	20	51	93	318	126	55	107	47			23
14.	28	20	49	84	315	124	58	96	46			22
15.	28	20	123	88	313	116	72	97	47			22
16.	28	23	122	72	323	112	67	127	49			22
17.	27	22	95	64	328	106	65	124	48			23
18.	26	19	80	70	328	98	64	108	46			23
19.	27	19	64	98	331	91	61	98	46			22
20.	30	19	55	140	330	87	65	91	53			22
21.	31	20	50	175	305	83	151	82	46			48
22.	32	19	45	260	274	80	158	78	45			57
23.	34	23	41	292	275	79	257	78	44			60
24.	32	37	37	204	270	77	234	78	43			35
25.	36	53	34	220	277	78	197	72	45			28
26.	33	61	32	211	277	84	154	71	54		25	26
27.	29	65	30	171	277	79	128	69	48		24	24
28.	29	58	28	186	285	75	111	68	43		25	22
29.	29	58	26	270	261	72	109	65	41		26	22
30.	30		29	269	254	73	128	63	41		26	22
31.	29		43		235		114	61				21

Überschreitungsdauer der Quellschüttung

Berichtsjahr(J) **Reihe(R): 2006-2008, Fehljahre: 1**

Tage	(J)	(R)	Tage	(J)	(R)	Tage	(J)	(R)	Tage	(J)	(R)
0	379	466	**36**	250	194	**182**	58	63	**329**	23	29
1	338	415	**55**	186	128	**205**	51	58	**347**	22	23
2	336	386	**73**	128	111	**228**	45	52	**356**	20	22
3	331	378	**91**	107	96	**251**	36	47	**360**	20	21
6	328	328	**114**	87	83	**274**	31	42	**362**	19	20
9	320	315	**137**	73	72	**292**	29	39	**364**	19	19
18	279	269	**160**	65	67	**310**	26	34	**365**	17	17

Quellschüttung in l/s

Mon	I	II	III	IV	V	VI	VII	VIII	IX	X	XI	XII
Tag	18.	19.	30.	09.	02.	29.	10.	31.	29.	02.	26.	31.
Min	25	17	24	29	198	68	53	57	39	38	24	20
Mit	30	29	55	122	287	123	97	97	49			27
Max	39	72	150	327	379	242	303	218	62	103	26	78
Tag	25.	26.	15.	23.	11.	01.	23.	09.	01.	07.	29.	23.

Wassertemperatur in °C

Mon	I	II	III	IV	V	VI	VII	VIII	IX	X	XI	XII
Tag	02.	28.	16.	29.	11.	01.	25.	11.	17.	08.	26.	21.
Min	7.0	6.9	6.7	6.3	6.3	6.6	6.9	6.9	7.1	7.0	7.1	6.8
Mit	7.1	7.1	6.9	6.8	6.5	6.9	7.2	7.1	7.3			7.1
Max	7.2	7.3	7.4	7.3	6.6	7.3	7.4	7.4	7.5	7.4	7.2	7.2
Tag	16.	22.	30.	09.	30.	29.	12.	31.	11.	01.	30.	17.

Leitfähigkeit in µS/cm

Mon	I	II	III	IV	V	VI	VII	VIII	IX	X	XI	XII
Tag	27.	27.	15.	29.	08.	01.	21.	08.	16.	06.	28.	23.
Min	268	252	234	201	209	232	242	244	266	252	264	254
Mit	271	269	256	241	220	250	262	266	270			269
Max	274	275	267	266	233	261	269	275	272	275	273	273
Tag	18.	17.	27.	08.	31.	25.	21.	10.	12.	08.	26.	28.

Trübung

Mon	I	II	III	IV	V	VI	VII	VIII	IX	X	XI	XII
Tag												
Min												
Mit												
Max												
Tag												

Mittelwerte und Extremwerte

	Schüttung		Temperatur		Leitfähigkeit		Trübung	
	Wert	Datum	Wert	Datum	Wert	Datum	Wert	Datum
Berichtsjahr								
Min	17	19.02.08	6.3	29.04.08	201	29.04.08		
Mit	90		7.0		258			
Max	379	11.05.08	7.5	11.09.08	275	17.02.08		
Reihe 2006-2008								
Min	17	19.02.08	6.3	29.04.08	201	29.04.08		
Mit			7.1		264			
Max	466	12.09.07	7.7	14.08.07	284	05.09.07		

QUELLSCHÜTTUNG _____ / LEITFÄHIGKEIT .....

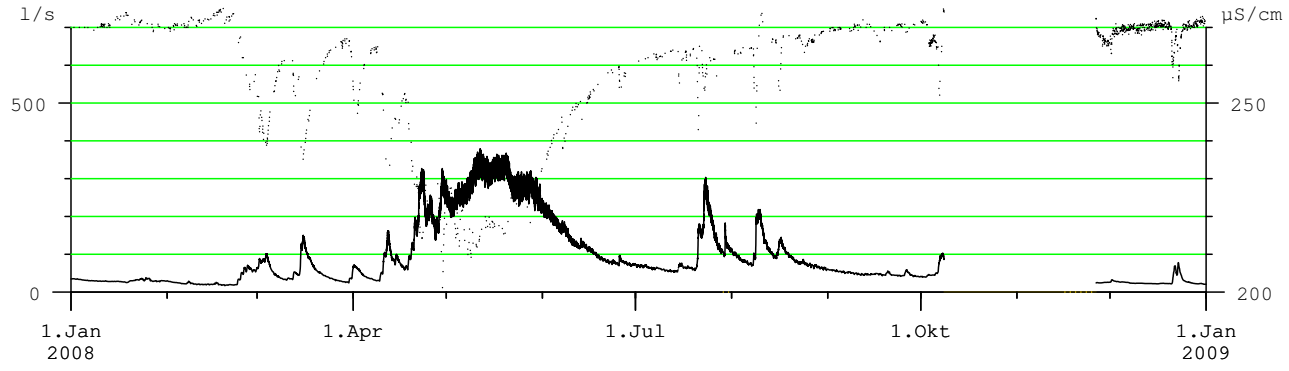

WASSERTEMPERATUR
(Tagesmittel)

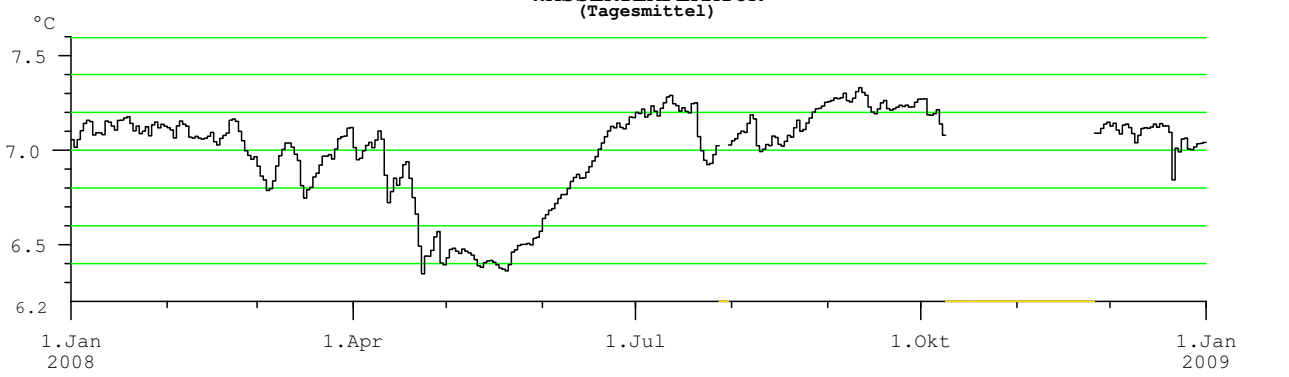

Anmerkungen

derzeit keine Trübungsmessung; Temperaturwerte durch Witterung beeinflusst
gerätetechnisch bedingte Datenausfälle
Überschreitungsdauer der Quellschüttung unter Annahme statistisch gleichverteilter Daten auch in den Lücken auswertbar

Hauptwerte der Quellschüttung, Wassertemperatur, Leitfähigkeit und Trübung

Nr.: 34 **FRIEDLBRÜNN QUELLE** Mst.Nr.: **395228**

Gewässer: **Saalach** Kat.Gemeinde: **Lenzing** Seehöhe: **706.00** m.ü.A.

Art: **Porengrundwasserquelle** Gebirgsgruppe: **Leoganger Steinberge** Beobachtungsbeginn: **1997**

Quellschüttung: Tagesmittel in l/s

Tag	I	II	III	IV	V	VI	VII	VIII	IX	X	XI	XII
1.	86	83	85	89	94	85	76	71	81	84	77	66
2.	89	81	89	91	97	86	69	78	80	71	73	69
3.	93	83	93	98	102	84	66	66	81	73	73	75
4.	93	86	100	98	105	88	70	70	86	74	76	74
5.	93	78	93	93	98	86	73	78	83	72	80	73
6.	92	80	90	98	96	85	64	67	79	72	77	71
7.	92	85	94	90	96	79	68	69	86	64	63	71
8.	92	87	101	96	97	84	71	80	86	63	64	71
9.	88	79	98	89	89	88	78	63	79	65	65	69
10.	83	80	93	91	93	90	64	65	86	69	67	68
11.	88	84	99	98	98	78	68	74	93	67	70	60
12.	91	87	99	95	104	83	68	72	96	67	67	61
13.	91	79	95	88	99	87	64	81	94	70	64	62
14.	85	79	97	88	96	89	73	74	94	72	65	62
15.	79	82	98	92	101	83	62	76	95	77	65	62
16.	88	85	105	83	104	81	65	78	95	81	67	59
17.	79	81	97	86	103	81	69	66	94	88	69	58
18.	87	83	96	91	91	83	62	73	93	78	70	62
19.	80	82	99	86	96	74	68	69	93	75	70	54
20.	80	86	103	85	101	79	65	80	88	77	65	57
21.	86	83	94	90	102	84	67	83	87	80	70	61
22.	81	79	95	95	89	88	75	81	89	82	72	67
23.	80	81	97	92	89	91	62	82	90	83	72	77
24.	84	85	101	95	88	91	63	85	81	84	71	71
25.	90	90	89	99	92	80	69	80	86	85	70	67
26.	79	85	92	103	96	79	62	77	93	75	70	69
27.	79	85	96	92	96	83	75	83	96	72	71	72
28.	85	88	102	95	94	84	71	75	85	75	65	66
29.	81	93	92	99	100	70	70	80	87	77	70	61
30.	83		88	103	95	70	80	86	92	83	71	63
31.	86		95		95		63	75		81		65

Überschreitungsdauer der Quellschüttung

Berichtsjahr(J) **Reihe(R): 1998-2008, Fehljahre: 3**

Tage	(J)	(R)	Tage	(J)	(R)	Tage	(J)	(R)	Tage	(J)	(R)
0	112	641	36	96	104	182	83	79	329	65	59
1	105	134	55	95	97	205	80	76	347	63	55
2	104	134	73	93	95	228	79	73	356	62	52
3	104	132	91	91	92	251	75	70	360	61	50
6	103	124	114	88	88	274	72	67	362	59	49
9	102	120	137	86	84	292	70	63	364	57	47
18	99	110	160	85	81	310	68	62	365	48	40

Quellschüttung in l/s

Mon	I	II	III	IV	V	VI	VII	VIII	IX	X	XI	XII
Tag	14.	17.	29.	17.	24.	30.	20.	09.	09.	01.	20.	18.
Min	71	75	81	77	84	59	52	60	65	52	55	48
Mit	86	84	96	93	97	83	68	75	88	75	70	66
Max	98	97	112	110	110	93	88	95	99	96	84	79
Tag	16.	29.	09.	30.	04.	23.	30.	16.	12.	01.	01.	23.

Wassertemperatur in °C

Mon	I	II	III	IV	V	VI	VII	VIII	IX	X	XI	XII
Tag	03.	20.	06.	02.	01.	14.	01.	01.	28.	31.	22.	20.
Min	8.2	8.1	8.1	8.1	8.2	8.3	8.4	8.5	8.5	8.5	8.3	8.3
Mit	8.3	8.2	8.2	8.2	8.3	8.4	8.5	8.5	8.6	8.5	8.5	8.4
Max	8.3	8.3	8.3	8.3	8.4	8.5	8.6	8.6	8.6	8.6	8.6	8.5
Tag	28.	19.	31.	17.	30.	25.	26.	29.	01.	02.	05.	02.

Leitfähigkeit in µS/cm

Mon	I	II	III	IV	V	VI	VII	VIII	IX	X	XI	XII
Tag	22.	19.	31.	01.	23.	23.	02.	21.	29.	30.	15.	06.
Min	483	483	480	479	477	475	477	474	473	469	470	471
Mit	487	487	486	484	482	481	481	480	477	474	473	475
Max	492	494	490	488	488	485	485	485	482	480	478	481
Tag	01.	01.	23.	08.	01.	28.	25.	06.	06.	07.	09.	14.

Trübung

Mon	I	II	III	IV	V	VI	VII	VIII	IX	X	XI	XII
Tag												
Min												
Mit												
Max												
Tag												

Mittelwerte und Extremwerte

	Schüttung		Temperatur		Leitfähigkeit		Trübung	
	Wert	Datum	Wert	Datum	Wert	Datum	Wert	Datum
Berichtsjahr								
Min	48	18.12.08	8.1	06.03.08	469	30.10.08		
Mit	82		8.4		481			
Max	112	09.03.08	8.6	01.09.08	494	01.02.08		
Reihe 1998-2008								
Min	40	02.01.01	7.3	17.02.99	454	06.09.07		
Mit	78		8.0		498			
Max	641	12.08.02	8.6	01.09.08	535	01.07.00		

QUELLSCHÜTTUNG _____ / LEITFÄHIGKEIT .....

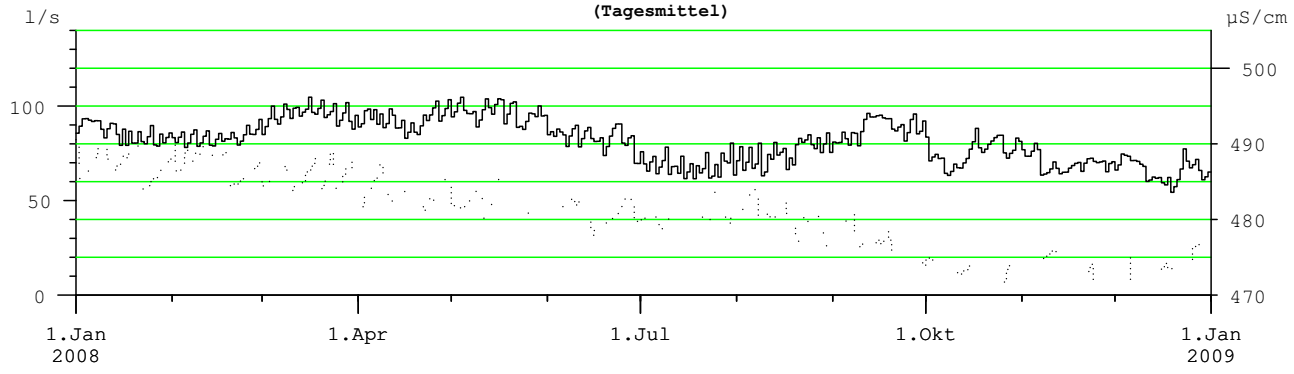

WASSERTEMPERATUR
(Tagesmittel)

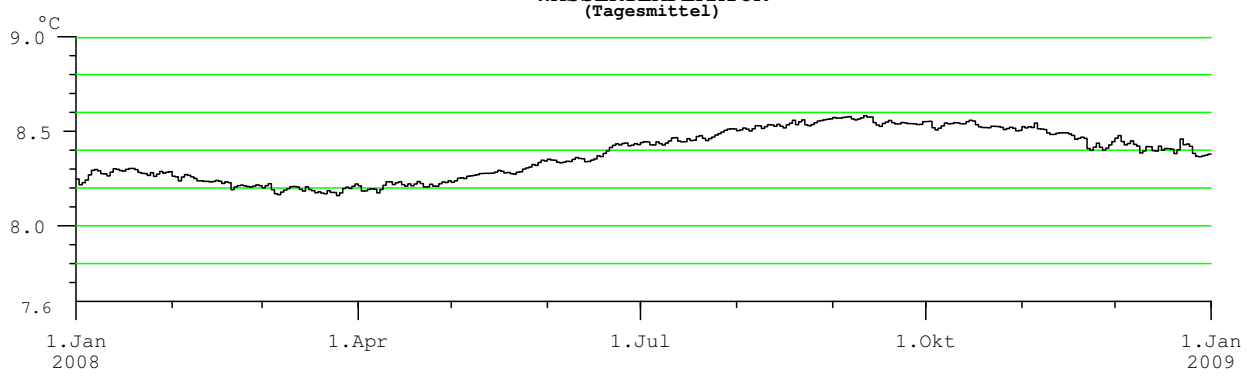

Anmerkungen

derzeit keine Trübungsmessung

Hauptwerte der Quellschüttung, Wassertemperatur, Leitfähigkeit und Trübung

Nr.: 30 **LASTAL-STOLLENQUELLE** Mst.Nr.: **395541**

Gewässer: **Loferbach** Kat.Gemeinde: **Sankt Ulrich** Seehöhe: **1010.00** m.ü.A.

Art: **verdeckte Karstquelle** Gebirgsgruppe: **Loferer Steinberge** Beobachtungsbeginn: **2008**

Quellschüttung: Tagesmittel in l/s

Tag	I	II	III	IV	V	VI	VII	VIII	IX	X	XI	XII
1.	21	31	124	82	164	108	55	83	33	46	14	10
2.	20	31	141	91	151	100	53	86	30	39	13	11
3.	20	29	149	92	147	90	50	75	28	41	13	12
4.	19	27	144	84	147	81	47	68	27	43	13	13
5.	18	24	119	75	147	87	44	60	25	46	12	14
6.	17	22	99	69	142	98	41	54	24	64	12	14
7.	17	20	78	62	142	113	40	52	25	107	11	14
8.	16	19	63	57	143	116	41	89	23	104	10	14
9.	16	18	54	57	145	109	45	112	22	93	10	14
10.	15	18	49	84	148	99	44	115	21	78	9	14
11.	15	17	50	123	150	89	43	104	23	63	9	13
12.	15	16	62	151	147	88	42	96	24	50	8	12
13.	15	16	73	139	144	96	41	81	23	41	8	12
14.	15	17	82	121	142	97	49	68	24	35	8	11
15.	15	19	129	123	139	86	72	61	30	31	8	11
16.	15	22	148	110	138	78	74	110	52	29	7	11
17.	15	24	148	102	138	72	74	120	55	30	8	10
18.	15	24	125	109	138	70	73	116	68	25	8	10
19.	18	23	104	124	146	65	68	104	70	24	8	10
20.	19	21	88	136	139	62	63	89	66	23	8	9
21.	19	21	73	148	134	57	78	76	58	22	12	35
22.	20	23	62	165	123	53	90	66	49	21	10	26
23.	22	30	54	175	120	52	133	59	41	20	9	39
24.	23	46	49	169	119	53	177	74	34	18	9	41
25.	25	70	45	163	120	52	183	65	33	17	9	43
26.	26	93	41	158	122	63	154	63	57	16	9	42
27.	27	108	37	150	124	68	127	59	47	15	10	38
28.	27	104	34	156	126	63	102	51	51	15	10	33
29.	28	101	33	172	125	57	85	46	54	14	10	29
30.	28		38	169	124	59	114	40	52	19	10	27
31.	29		53		118		90	36		14		24

Überschreitungsdauer der Quellschüttung

Berichtsjahr(J) **Reihe(R): 2008-2008**

Tage	(J)	(R)	Tage	(J)	(R)	Tage	(J)	(R)	Tage	(J)	(R)
0	193		**36**	139		**182**	50		**329**	12	
1	177		**55**	122		**205**	41		**347**	10	
2	175		**73**	108		**228**	31		**356**	9	
3	172		**91**	93		**251**	25		**360**	8	
6	165		**114**	78		**274**	21		**362**	8	
9	158		**137**	68		**292**	18		**364**	8	
18	148		**160**	57		**310**	15		**365**	7	

Quellschüttung in l/s

Mon	I	II	III	IV	V	VI	VII	VIII	IX	X	XI	XII
Tag	**12.**	**11.**	**29.**	**09.**	**31.**	**23.**	**07.**	**31.**	**11.**	**29.**	**16.**	**19.**
Min	14	16	32	51	108	49	37	34	19	13	7	9
Mit	20	36	82	120	137	79	77	77	39	39	10	20
Max	31	113	158	181	171	123	193	126	76	121	22	69
Tag	**31.**	**27.**	**16.**	**23.**	**01.**	**07.**	**25.**	**17.**	**18.**	**07.**	**21.**	**21.**

Wassertemperatur in °C

Mon	I	II	III	IV	V	VI	VII	VIII	IX	X	XI	XII
Tag	**20.**	**25.**	**18.**	**24.**	**01.**	**01.**	**07.**	**07.**	**03.**	**06.**	**21.**	**24.**
Min	6.1	5.5	5.2	4.9	4.9	5.9	6.4	7.0	7.2	7.3	7.1	6.6
Mit	6.2	6.0	5.5	5.1	5.3	6.2	6.9	7.6	7.5	7.5	7.2	6.9
Max	6.4	6.2	5.8	5.4	5.9	6.6	7.6	8.7	7.8	7.8	7.3	7.1
Tag	**01.**	**01.**	**11.**	**01.**	**31.**	**27.**	**30.**	**09.**	**19.**	**10.**	**01.**	**01.**

Leitfähigkeit in µS/cm

Mon	I	II	III	IV	V	VI	VII	VIII	IX	X	XI	XII
Tag	**19.**	**25.**	**15.**	**23.**	**30.**	**01.**	**01.**	**16.**	**26.**	**30.**	**21.**	**21.**
Min	216	212	200	201	173	174	193	201	207	208	214	169
Mit	231	230	219	210	187	184	205	226	232	233	237	234
Max	233	234	226	221	203	193	221	234	237	238	240	239
Tag	**03.**	**16.**	**27.**	**08.**	**02.**	**29.**	**28.**	**28.**	**05.**	**26.**	**13.**	**13.**

Trübung

Tag												
Min												
Mit												
Max												
Tag												

Mittelwerte und Extremwerte

	Schüttung		Temperatur		Leitfähigkeit		Trübung	
	Wert	Datum	Wert	Datum	Wert	Datum	Wert	Datum
Berichtsjahr								
Min	7	**16.11.08**	4.9	**24.04.08**	169	**21.12.08**		
Mit	61		6.5		219			
Max	193	**25.07.08**	8.7	**09.08.08**	240	**13.11.08**		
Reihe 2008-2008								
Min								
Mit								
Max								

QUELLSCHÜTTUNG _____ / LEITFÄHIGKEIT .....

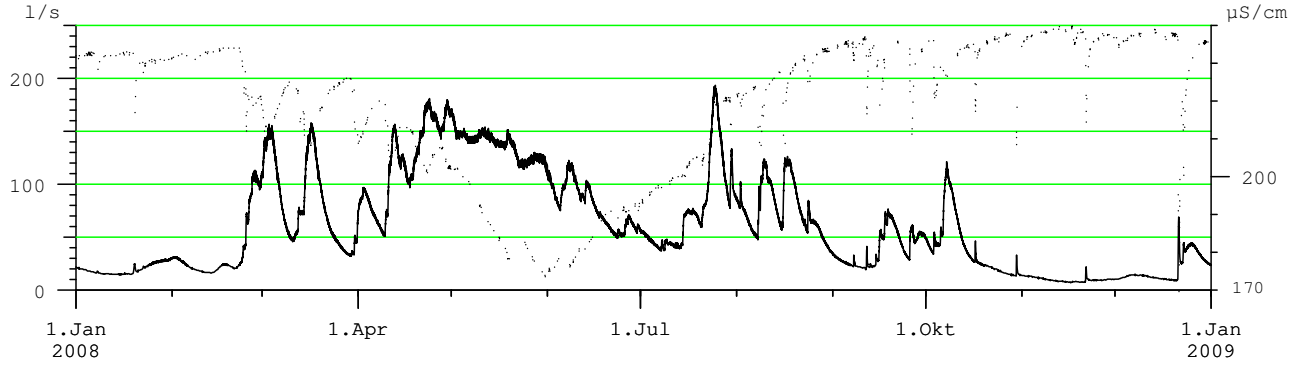

WASSERTEMPERATUR

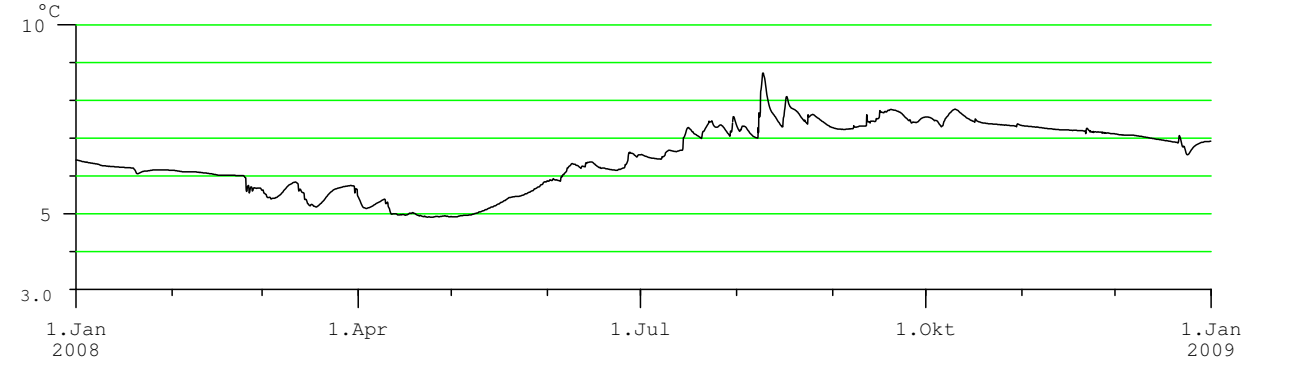

Anmerkungen

derzeit keine Trübungsmessung

Hauptwerte der Quellschüttung, Wassertemperatur, Leitfähigkeit und Trübung

Nr.: 35 **FLORIANER BRUNNBACH** Mst.Nr.: **395129**

Gewässer: **Florianer Brunnbach** Kat.Gemeinde: **Helpfau** Seehöhe: **404.68** m.ü.A.

Art: **Porengrundwasserquelle** Gebirgsgruppe: **Kobernaußer Wald** Beobachtungsbeginn: **1976**

Quellschüttung: Tagesmittel in l/s

Tag	I	II	III	IV	V	VI	VII	VIII	IX	X	XI	XII
1.	738		640	737	754	785	804	962	948	796	640	766
2.	734		633	729	757	784	865	987	944	796	642	763
3.	718		641	746	761	776	862	966	945	791	647	760
4.	702		641	746	761	790	878	971	943	782	635	756
5.	697		639	739	759	802	886	979	929	775	632	744
6.	690		641	733	763	809	888	982	909	775	636	741
7.	696		640	734	768	796	896	968	914	756	629	739
8.	695		634	727	769	798	913	994	918	749	625	738
9.	688		624	735	762	792	881	976	909	742	622	726
10.	681		625	738	775	798	893	979	907	742	620	727
11.	677		637	740	773	795	895	970	891	734	613	720
12.	669		644	729	764	793	912	961	890	722	608	720
13.	664		647	720	771	806	920	972	893	721	633	715
14.	661		782	729	766	813	930	963	902	704	634	706
15.	656		887	721	766	824	934	967	920	716	628	705
16.	649		782	719	771	821	935	1005	960	703	623	703
17.			777	722	768	825	948	992	932	712	627	699
18.			783	726	780	831	937	997	917	706	625	694
19.			766	725	788	832	938	992	904	704	618	688
20.			756	730	783	826	953	978	894	694	619	757
21.			795	731	786	837	945	983	879	689	1024	963
22.		625	813	761	777	845	942	981	865	676	884	874
23.		618	788	742	776	854	944	1004	864	675	822	821
24.		611	776	749	783	872	953	996	850	685	812	817
25.		612	769	744	781	880	961	982	845	666	813	806
26.		606	762	754	774	882	960	980	850	667	800	808
27.		620	755	753	775	887	968	979	833	656	790	795
28.		616	753	752	772	904	956	972	827	641	791	799
29.		622	739	766	777	907	952	957	810	642	779	792
30.			748	764	771	897	958	956	792	639	764	783
31.			741		777		960	955		642		772

Überschreitungsdauer der Quellschüttung

Berichtsjahr(J) **Reihe(R): 1976-2008**

Tage	(J)	(R)	Tage	(J)	(R)	Tage	(J)	(R)	Tage	(J)	(R)
0	1488	14807	36	960	1186	182	775	867	329	640	650
1	1024	3139	55	943	1089	205	764	850	347	625	597
2	1005	2456	73	909	1048	228	752	812	356	619	560
3	1004	2202	91	887	1001	251	737	791	360	613	497
6	994	1785	114	832	952	274	720	749	362	611	437
9	987	1617	137	802	931	292	696	728	364	606	368
18	979	1381	160	786	893	310	664	690	365	588	235

Quellschüttung in l/s

Mon	I	II	III	IV	V	VI	VII	VIII	IX	X	XI	XII
Tag	16.	26.	01.	20.	04.	03.	01.	31.	30.	29.	12.	19.
Min	646	602	612	705	737	756	711	922	780	624	588	678
Mit			718	738	771	829	921	978	893	713	694	761
Max	741	643	1113	790	803	947	994	1043	982	813	1488	1058
Tag	01.	29.	14.	30.	20.	28.	26.	16.	16.	01.	21.	21.

Wassertemperatur in °C

Mon	I	II	III	IV	V	VI	VII	VIII	IX	X	XI	XII
Tag	03.	24.	06.	08.	02.	14.	05.	17.	18.	31.	22.	26.
Min	8.0	8.6	8.1	8.5	9.3	9.7	10.1	9.8	9.3	8.9	7.9	7.8
Mit			8.8	9.4	10.2	10.6	10.6	10.5	10.0	9.5	9.0	8.5
Max	9.2	9.3	9.5	10.2	11.4	11.7	11.6	11.4	10.7	10.0	9.6	9.0
Tag	10.	28.	31.	27.	27.	23.	03.	07.	07.	09.	03.	01.

Leitfähigkeit in µS/cm

Mon	I	II	III	IV	V	VI	VII	VIII	IX	X	XI	XII
Tag	11.	27.	01.	07.	31.	19.	01.	08.	24.	19.	15.	19.
Min	304	275	273	287	284	229	231	269	273	256	238	276
Mit			294	293	290	280	282	284	282	276	278	284
Max	312	300	306	301	295	291	289	288	286	284	288	290
Tag	01.	22.	25.	12.	01.	06.	08.	23.	18.	16.	21.	28.

Trübung

Mon	I	II	III	IV	V	VI	VII	VIII	IX	X	XI	XII
Tag												
Min												
Mit												
Max												
Tag												

Mittelwerte und Extremwerte

	Schüttung		Temperatur		Leitfähigkeit		Trübung	
	Wert	Datum	Wert	Datum	Wert	Datum	Wert	Datum
Berichtsjahr								
Min	588	12.11.08	7.8	26.12.08	229	19.06.08		
Mit	792		9.6		286			
Max	1488	21.11.08	11.7	23.06.08	312	01.01.08		
Reihe 1976-2008								
Min	235	16.09.84	6.7	24.01.06	229	19.06.08		
Mit	918		9.0		305			
Max	14807	03.08.91	11.7	23.06.08	327	14.04.06		

QUELLSCHÜTTUNG _____ / LEITFÄHIGKEIT .....

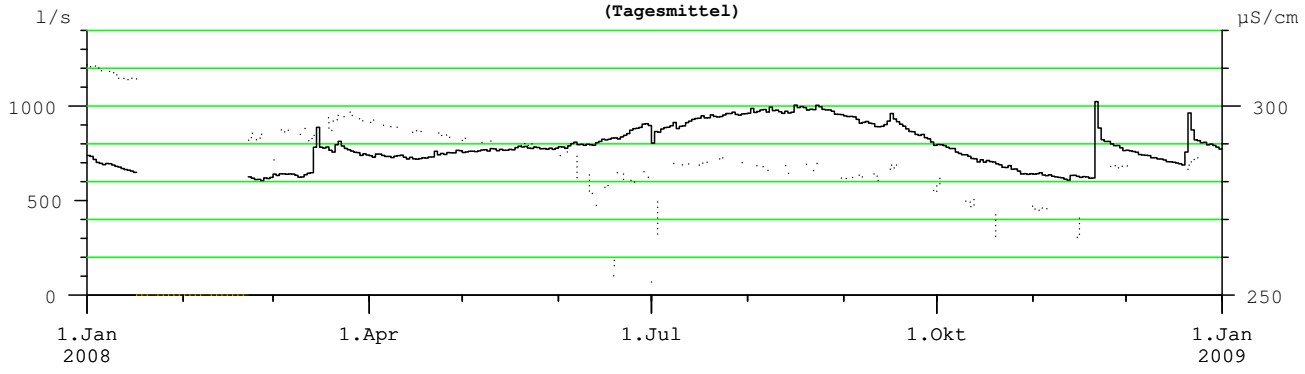

WASSERTEMPERATUR
(Tagesmittel)

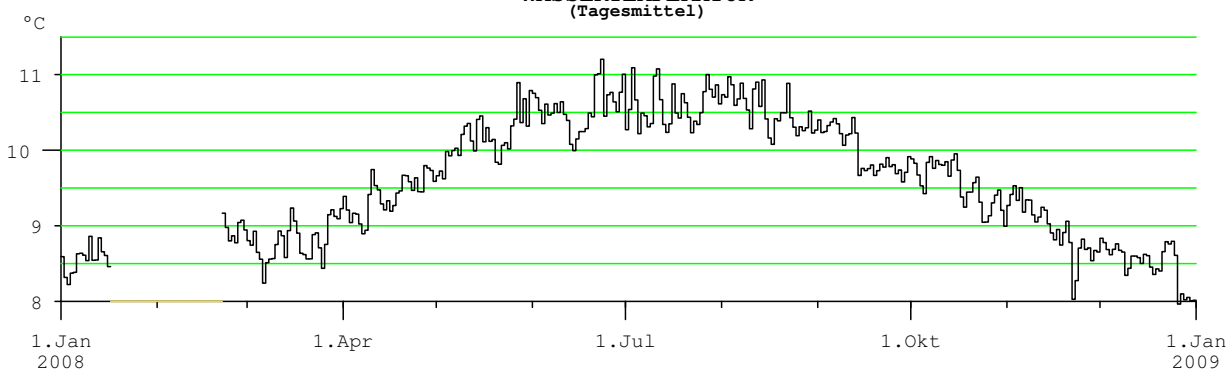

Anmerkungen

derzeit keine Trübungsmessung; Temperaturwerte durch Witterung beeinflusst
gerätetechnisch bedingte Datenausfälle
Überschreitungsdauer der Quellschüttung unter Annahme statistisch gleichverteilter Daten auch in den Lücken auswertbar

Hauptwerte der Quellschüttung, Wassertemperatur, Leitfähigkeit und Trübung

Nr.: 36 **ÖDENSEE-KALTWASSERTRICHTER** Mst.Nr.: **395905**

Gewässer: **Ödenseetraun** Kat.Gemeinde: **Pichl** Seehöhe: **770.00** m.ü.A.

Art: **verdeckte Karstquelle** Gebirgsgruppe: **Koppengebirge** Beobachtungsbeginn: **1998**

Quellschüttung: Tagesmittel in l/s

Tag	I	II	III	IV	V	VI	VII	VIII	IX	X	XI	XII
1.	24	21	38	35	42	51	30	25	27	26	25	27
2.	23	21	36	36	38	51	30	25	26	26	25	26
3.	23	22	36	35	43	45	32	25	26	33	25	24
4.	24	22	33	32	43	42	38	25	26	36	24	24
5.	24	22	28	28	42	44	30	25	26	34	24	24
6.	24	22	26	27	40	42	28	25	26	36	24	24
7.	24	23	25	27	45	40	28	25	26	43	23	24
8.	25	23	25	26	46	40	31	38	26	33	23	23
9.	24	22	24	28	48	38	32	52	26	29	23	23
10.	24	22	24	33	51	38	28	36	26	28	23	22
11.	24	22	26	37	51	42	28	29	26	28	23	22
12.	23	21	30	38	51	46	30	27	26	27	23	22
13.	23	22	34	30	50	43	33	28	29	26	23	22
14.	23	22	33	29	51	37	31	28	27	26	23	21
15.	23	22	47	33	53	33	47	33	27	25	23	22
16.	23	22	43	29	55	32	33	68	28	26	23	22
17.	23	22	41	27	55	33	30	45	28	33	24	22
18.	23	21	40	28	54	36	32	34	28	28	23	22
19.	28	21	36	33	53	34	29	29	28	27	22	22
20.	28	21	35	36	52	34	36	28	27	27	22	23
21.	25	22	32	38	47	34	60	27	26	26	25	31
22.	25	22	31	41	45	33	47	27	26	26	24	34
23.	24	23	31	44	46	40	61	28	26	26	23	30
24.	23	24	31	36	46	53	49	32	26	26	23	26
25.	23	25	30	37	51	36	39	28	27	26	23	25
26.	22	25	29	35	53	34	33	28	32	25	23	24
27.	23	27	28	32	56	42	28	28	28	24	23	24
28.	26	27	28	36	58	33	27	27	28	22	23	24
29.	23	28	29	44	54	31	26	27	26	21	23	24
30.	22		30	43	56	30	26	26	26	25	23	24
31.	22		32		54		26	26		25		24

Überschreitungsdauer der Quellschüttung

Berichtsjahr(J) **Reihe(R): 1998-2008, Fehljahre: 1**

Tage	(J)	(R)	Tage	(J)	(R)	Tage	(J)	(R)	Tage	(J)	(R)
0	81	105	36	45	43	182	27	27	329	22	22
1	61	71	55	41	39	205	26	26	347	22	21
2	60	65	73	36	36	228	26	25	356	22	20
3	58	61	91	34	34	251	25	24	360	21	19
6	55	56	114	32	31	274	24	24	362	21	18
9	54	54	137	30	29	292	23	23	364	21	18
18	51	49	160	28	28	310	23	22	365	20	18

Quellschüttung in l/s

Mon	I	II	III	IV	V	VI	VII	VIII	IX	X	XI	XII
Tag	27.	02.	10.	08.	02.	23.	31.	12.	30.	29.	21.	14.
Min	21	21	24	25	35	29	26	24	25	20	22	21
Mit	24	23	32	34	49	39	34	31	27	28	23	24
Max	33	33	51	50	64	81	69	75	35	45	27	39
Tag	19.	29.	15.	29.	27.	23.	21.	16.	26.	07.	21.	22.

Wassertemperatur in °C

Mon	I	II	III	IV	V	VI	VII	VIII	IX	X	XI	XII
Tag	02.	17.	26.	27.	31.	02.	01.	17.	29.	13.	23.	20.
Min	4.7	4.7	4.8	5.2	4.8	4.9	5.2	5.2	5.1	5.1	5.2	4.7
Mit	5.4	5.5	5.5	5.6	5.2	5.2	5.5	5.6	5.6	5.6	5.8	5.5
Max	5.9	6.0	6.3	6.6	6.3	6.2	5.9	6.1	6.0	6.1	6.3	6.0
Tag	20.	28.	31.	10.	08.	01.	28.	08.	12.	29.	05.	02.

Leitfähigkeit in µS/cm

Mon	I	II	III	IV	V	VI	VII	VIII	IX	X	XI	XII
Tag	20.	28.	15.	30.	31.	01.	01.	16.	19.	11.	01.	23.
Min	222	215	188	164	122	124	160	177	195	192	204	206
Mit	246	253	208	190	142	147	192	214	217	220	244	251
Max	265	278	246	225	165	172	224	265	254	257	274	282
Tag	31.	02.	29.	08.	01.	27.	22.	08.	06.	17.	26.	30.

Trübung

Tag												
Min												
Mit												
Max												
Tag												

Mittelwerte und Extremwerte

	Schüttung		Temperatur		Leitfähigkeit		Trübung	
	Wert	Datum	Wert	Datum	Wert	Datum	Wert	Datum
Berichtsjahr								
Min	20	29.10.08	4.7	20.12.08	122	31.05.08		
Mit	31		5.5		210			
Max	81	23.06.08	6.6	10.04.08	282	30.12.08		
Reihe 1998-2008								
Min	18	10.03.01	3.6	17.02.99	118	13.05.00		
Mit	30		5.4		208			
Max	105	12.08.02	8.6	15.08.98	283	26.02.99		

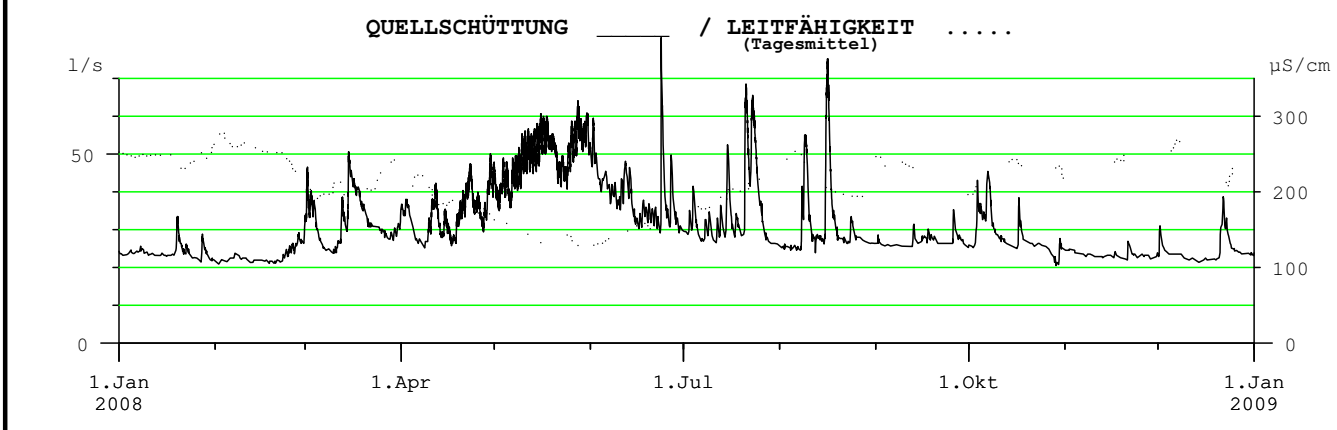

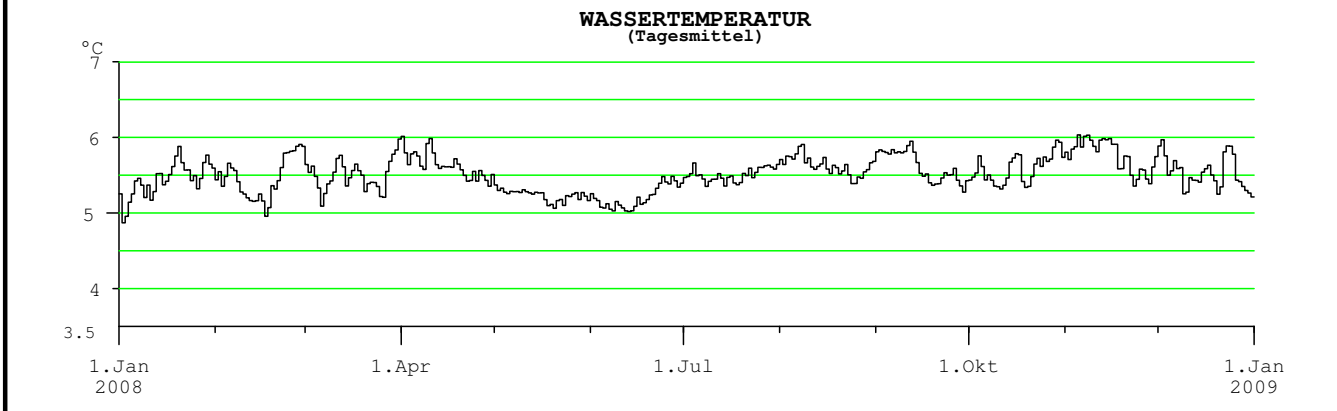

Anmerkungen

derzeit keine Trübungsmessung
Temperaturwerte durch Witterung beeinflusst

Hauptwerte der Quellschüttung, Wassertemperatur, Leitfähigkeit und Trübung

Nr.: 37 **HIRSCHBRUNN-SEEAUSTRITT** Mst.Nr.: **395053**

Gewässer: **Traun** Kat.Gemeinde: **Hallstatt** Seehöhe: **508.18** m.ü.A.

Art: **Karstquelle** Gebirgsgruppe: **Hirlatz** Beobachtungsbeginn: **2004**

Quellschüttung: Tagesmittel in l/s

Tag	I	II	III	IV	V	VI	VII	VIII	IX	X	XI	XII
1.						472		214		422	22	
2.								217		399	21	19
3.								212		473	20	19
4.								150		521	20	18
5.								168		503	20	18
6.								164		428	19	
7.								110		481		
8.								338	360	394		
9.							92	544	340	430		
10.							54	374	322	466		
11.							40	172	274	433		
12.							55	106	266	397		
13.							71	173	460	183		
14.					202		197	185	393	20		
15.					189		303	258	422	20		
16.					209		139	697	456	25		
17.					206		110	540	481	41	18	
18.					234		126	336	535	24	18	18
19.					252		87	247	581	22	18	18
20.					245		152	279	563	21	17	19
21.					198		422	297	473	20	19	22
22.					190		303	234	429	20	20	24
23.					197		534	275	459	21		22
24.					197		579	394	482	21		20
25.					250		360	332	523	21		
26.					293		204	341	631	20		
27.					356		144	317	602	20		
28.					415		124	290	573	19		
29.					439		126	305	498	19		
30.					501		167		450	49		
31.					501		199			24		

Überschreitungsdauer der Quellschüttung

Berichtsjahr(J) **Reihe(R): 2008-2008, Fehljahre: 1**

Tage	(J)	(R)	Tage	(J)	(R)	Tage	(J)	(R)	Tage	(J)	(R)
0			36			182			329		
1			55			205			347		
2			73			228			356		
3			91			251			360		
6			114			274			362		
9			137			292			364		
18			160			310			365		

Quellschüttung in l/s

Mon	I	II	III	IV	V	VI	VII	VIII	IX	X	XI	XII
Tag					15.	01.	11.	07.	11.	29.	18.	18.
Min					145	438	26	82	240	18	17	17
Mit								284		192		
Max					580	512	658	803	646	550	23	25
Tag					31.	01.	24.	16.	26.	04.	01.	22.

Wassertemperatur in °C

Mon	I	II	III	IV	V	VI	VII	VIII	IX	X	XI	XII
Tag	02.		06.	29.	30.	01.	09.	01.	18.	01.	01.	
Min	5.5		5.5	5.5	5.1	5.0	5.2	5.3	5.3	5.3	5.6	
Mit			5.8		5.5			5.5		5.5		
Max	5.7		6.1	6.4	6.4	5.2	5.5	5.7	5.6	5.8	5.8	
Tag	01.		27.	25.	06.	01.	25.	17.	08.	28.	01.	

Leitfähigkeit in µS/cm

Mon	I	II	III	IV	V	VI	VII	VIII	IX	X	XI	XII
Tag	01.		04.	29.	31.	01.	15.	16.	13.	07.		
Min	182		169	151	109	111	144	155	171	171		
Mit			182		134			172				
Max	198		193	185	159	113	172	182	186	215		
Tag	07.		28.	02.	03.	01.	29.	29.	16.	24.		

Trübung in FNU

Mon	I	II	III	IV	V	VI	VII	VIII	IX	X	XI	XII
Tag	05.	27.	01.	01.	24.	01.						
Min	2.8	2.6	2.6	2.5	2.5	3.4						
Mit	3.1	2.9	2.9		3.5							
Max	3.7	3.3	9.4	6.6	13.8	3.9						
Tag	27.	07.	01.	29.	29.	01.						

Mittelwerte und Extremwerte

	Schüttung		Temperatur		Leitfähigkeit		Trübung	
	Wert	Datum	Wert	Datum	Wert	Datum	Wert	Datum
Berichtsjahr								
Min	17	18.11.08	5.0	01.06.08	109	31.05.08	2.5	01.04.08
Mit								
Max	803	16.08.08	6.4	25.04.08	215	24.10.08	13.8	29.05.08
Reihe 2008-2008								
Min								
Mit								
Max								

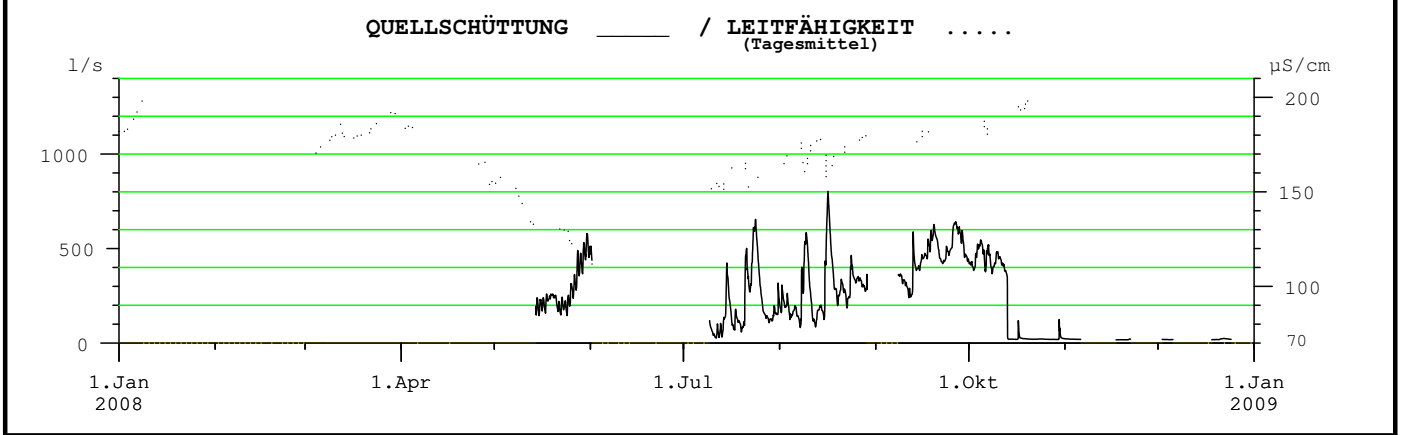

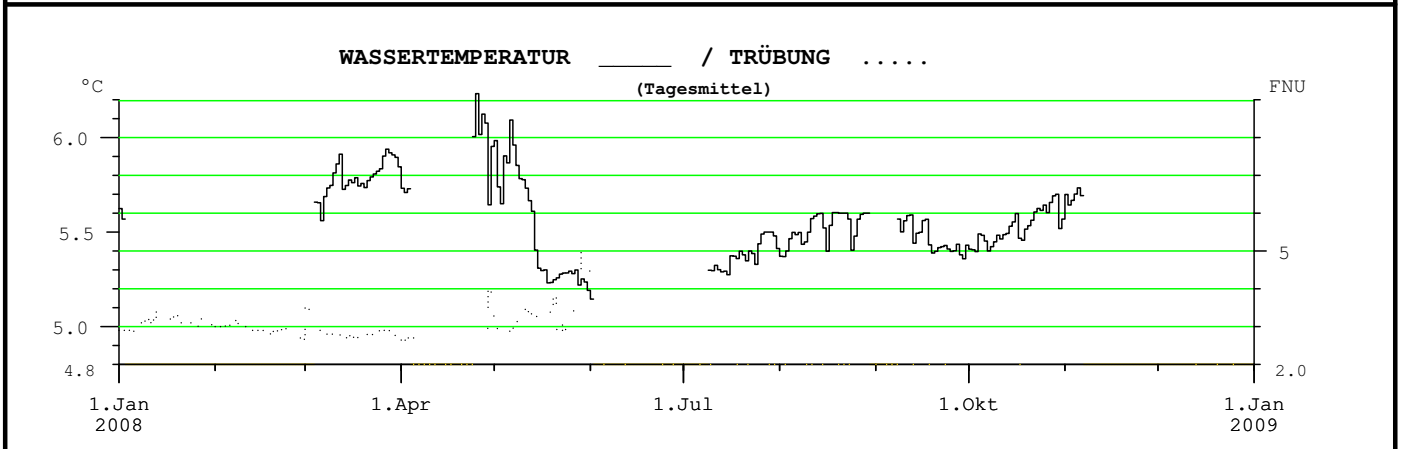

Anmerkungen

Datenausfälle durch Messstellenumbau

Hauptwerte der Quellschüttung, Wassertemperatur, Leitfähigkeit und Trübung

Nr.: 38 **WALDBACHURSPRUNG** Mst.Nr.: **395038**

Gewässer: **Waldbach** Kat.Gemeinde: **Hallstatt** Seehöhe: **873.86** m.ü.A.

Art: **Karstquelle** Gebirgsgruppe: **Hirlatz** Beobachtungsbeginn: **1996**

Quellschüttung: Tagesmittel in l/s (*: m³/s)

Tag	I	II	III	IV	V	VI	VII	VIII	IX	X	XI	XII
1.		200	1460	450	2356	8321	9072	10.2*3555		1520	1149	372
2.		189	974	482	1679	8148	8583	12.4*3764		1460	998	347
3.		189	1030	383	1669	8466	11.7*7081		3626	2091	880	272
4.			905	301	1752	8681	13.6*6193		4009	1682	793	242
5.			638	267	2166	9379	10.9*6194		3886	1390	825	225
6.			399	259	1863	8830	7845	5819	4166	2617	825	213
7.			323	242	2511	8121	10.2*5687		4451	5657	720	202
8.			288	217	3136	9248	10.3*15.2*5137			3440	621	189
9.			265	352	3814	8359	8089	16.7*3586		2515	577	189
10.			259	753	4725	8143	6644	12.4*3495		2308	505	181
11.			268	1647	5551	13.8*	6683	6001	4169	1589	481	175
12.			445	2405	4939	15.1*	8352	5848	5360	1362	449	175
13.			572	1121	4942	14.7*	10.4*5473		9296	1315	444	171
14.			945	935	5076	8455	11.1*4715		5296	1791	435	165
15.			1647	1120	5855	4712	13.5*8751		4170	2128	424	171
16.			916	770	6949	4665	7225	17.4*3781		2252	417	175
17.			737	601	7594	6944	7692	11.2*3852		3681	529	188
18.			516	641	9317	10.4*	8097	5167	4008	1747	455	181
19.		127	379	998	9666	8186	5446	4373	3729	1306	413	169
20.		137	313	1348	8505	9765	8276	5252	3283	1174	392	194
21.		144	277	1675	5253	10.0*	15.3*5070		1887	1008	574	726
22.		138	257	2562	5414	10.7*	11.8*4606		1379	927	462	578
23.		193	241	2150	6196	12.9*	13.8*6350		1594	931	392	426
24.		305	225	1232	5040	13.3*	13.7*8035		1733	917	357	254
25.		434	212	1263	6718	11.5*	9789	3987	1497	858	326	215
26.		420	197	1050	8980	12.0*	7575	3405	1564	792	297	194
27.		430	178	989	9810	13.5*	6837	3447	1356	728	282	182
28.	234	384	172	1467	10.5*	11.8*	6215	3281	1368	678	278	183
29.	223	418	171	3801	8765	10.0*	5721	3743	1369	680	278	177
30.	216		187	2376	8996	10.4*	7583	3758	1367	4740	281	169
31.	204		281		8350		6989	3606		1685		161

Überschreitungsdauer der Quellschüttung

Berichtsjahr(J) **Reihe(R): 1996-2008, Fehljahre: 1**

Tage	(J)	(R)	Tage	(J)	(R)	Tage	(J)	(R)	Tage	(J)	(R)
0	18973	18973	**36**	10209	7658	**182**	1682	2204	**329**	200	86
1	17400	14806	**55**	8681	6314	**205**	1356	1396	**347**	177	58
2	16702	13582	**73**	8035	5552	**228**	917	700	**356**	169	40
3	15318	12429	**91**	6215	4908	**251**	601	379	**360**	161	31
6	14671	11074	**114**	5076	4098	**274**	420	247	**362**	138	25
9	13754	10313	**137**	3852	3483	**292**	313	168	**364**	127	19
18	12375	9354	**160**	2562	2829	**310**	259	121	**365**	122	10

Quellschüttung in l/s (*: m³/s)

Mon	I	II	III	IV	V	VI	VII	VIII	IX	X	XI	XII
Tag	**30.**	**19.**	**27.**	**08.**	**04.**	**15.**	**11.**	**28.**	**28.**	**29.**	**28.**	**13.**
Min	204	122	161	189	1323	3589	4548	2279	1295	627	266	161
Mit			506	1128	5744	9944	9323	7139	3392	1838	529	241
Max	234	761	3589	5051	11.0*	18.0*	18.0*	19.0*	11.0*	7202	1295	904
Tag	**29.**	**29.**	**14.**	**29.**	**19.**	**23.**	**21.**	**09.**	**13.**	**30.**	**01.**	**21.**

Wassertemperatur in °C

Tag	**29.**	**01.**	**01.**	**30.**	**31.**	**29.**	**06.**	**01.**	**14.**	**17.**	**04.**	**19.**
Min	4.2	4.2	4.3	4.3	3.9	3.7	3.7	3.7	3.9	4.1	4.2	4.2
Mit			4.4	4.4	4.1	3.9	3.9	3.9	4.2	4.3	4.4	4.3
Max	4.3	4.4	4.5	4.5	4.4	4.2	4.1	4.3	4.6	4.6	4.5	4.5
Tag	**29.**	**28.**	**14.**	**11.**	**03.**	**23.**	**21.**	**01.**	**25.**	**06.**	**21.**	**22.**

Leitfähigkeit in µS/cm

Tag	**30.**	**20.**	**15.**	**29.**	**31.**	**25.**	**03.**	**07.**	**06.**	**01.**	**02.**	**01.**
Min	182	179	158	149	112	103	103	102	97	148	155	173
Mit			178	172	137	114	118	119	128	157	164	180
Max	186	194	191	189	160	125	140	134	166	170	182	189
Tag	**28.**	**25.**	**01.**	**09.**	**02.**	**17.**	**23.**	**16.**	**26.**	**06.**	**22.**	**23.**

Trübung in FNU

Tag	**30.**	**03.**	**26.**	**08.**	**25.**	**09.**	**20.**	**31.**	**20.**	**31.**	**03.**	
Min	5.1	4.3	3.7	3.1	4.9	5.0	12.2	11.8	7.8	4.6	3.8	
Mit			5.8	5.4	7.5	9.9	15.3	16.2	10.8	8.5		
Max	5.5	8.8	32.0	18.1	19.2	87.4	45.9	84.1	19.4	26.9	7.3	
Tag	**28.**	**29.**	**01.**	**29.**	**26.**	**23.**	**02.**	**01.**	**13.**	**30.**	**05.**	

Mittelwerte und Extremwerte

	Schüttung		Temperatur		Leitfähigkeit		Trübung	
	Wert	Datum	Wert	Datum	Wert	Datum	Wert	Datum
Berichtsjahr								
Min	122	**19.02.08**	3.7	**06.07.08**	97	**06.09.08**	3.1	**08.04.08**
Mit	3798		4.2		149			
Max	18973	**09.08.08**	4.6	**06.10.08**	194	**25.02.08**	87.4	**23.06.08**
Reihe 1996-2008								
Min	9	**13.03.96**	3.5	**12.06.96**	84	**23.08.00**	1.2	**16.12.07**
Mit	3044		4.2		151			
Max	18973	**09.08.08**	4.9	**12.08.02**	202	**14.03.99**	504	**24.05.03**

QUELLSCHÜTTUNG _____ / LEITFÄHIGKEIT .....

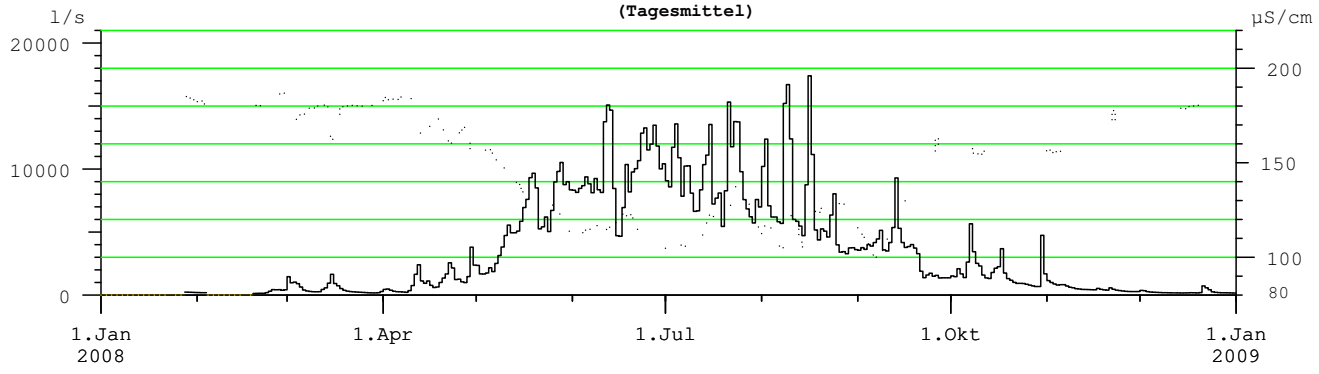

WASSERTEMPERATUR _____ / TRÜBUNG .....

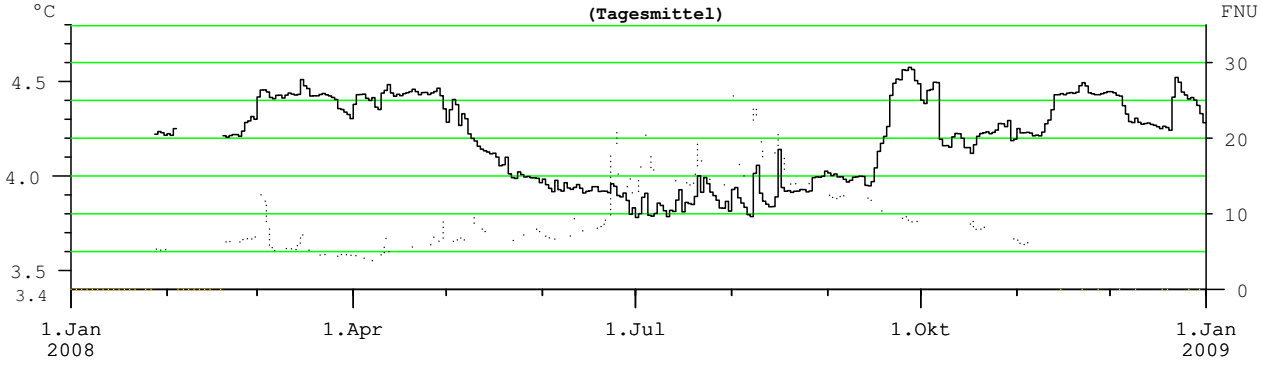

Anmerkungen

gerätetechnisch bedingte Datenausfälle

Hauptwerte der Quellschüttung, Wassertemperatur, Leitfähigkeit und Trübung

Nr.: 39 **LANGWIES/MIESBACH** Mst.Nr.: **395145**

Gewässer: **Miesbach** Kat.Gemeinde: **Langwies** Seehöhe: **476.99** m.ü.A.

Art: **Karstquelle** Gebirgsgruppe: **Höllengebirge** Beobachtungsbeginn: **1997**

Quellschüttung: Tagesmittel in l/s

Tag	I	II	III	IV	V	VI	VII	VIII	IX	X	XI	XII
1.	45	176	4707	1420				370	88	301	21	255
2.	44	188	2231					312	83	296	20	157
3.	44	206	2448					285	84	495	19	73
4.	42	245	1803					274	84	740	19	69
5.	42	263	895					264	85	610	20	73
6.	48	257	631					257	85	726	24	65
7.	254	385	517					245	85	1046	26	82
8.	265	287	427					458	85	531	32	88
9.	108	253	401				279	4422	85	312	35	88
10.	108	236	488				240	1267	85	215	38	80
11.	119	225	593				234	586	85	167	39	73
12.	133	228	1777				238	377	85	135	39	72
13.	101	234	1593				274	263	85	117	40	74
14.	90	242	2580				467	198	85	102	42	99
15.	94	236	4586				1237	261	85	89	41	129
16.	86	209	2059				434	7376	84	126	41	196
17.	74	197	1715				436	1855	84	1138	262	246
18.	106	193	1069				516	522	84	470	119	131
19.	733	196	687				287	317	84	278	97	114
20.	745	228	536				425	223	84	164	118	240
21.	350	259	460				1737	167	84	111	1523	975
22.	601	289	424				2487	135	84	62	290	1372
23.	517	505	383				3861	487	83	43	137	860
24.	344	665	343				3637	788	83	35	71	315
25.	353	1018	311				1394	388	1140	29	47	208
26.	308	1011	285				836	226	3369	26	39	141
27.	456	1245	284				709	159	781	25	41	103
28.	398	865	360				599	125	460	23	52	83
29.	219	1883	484				470	109	323	22	67	77
30.	181		698				568	101	270	23	91	76
31.	163		1147				418	93		23		79

Überschreitungsdauer der Quellschüttung

Berichtsjahr(J) **Reihe(R): 1997-2008, Fehljahre: 1**

Tage	(J)	(R)	Tage	(J)	(R)	Tage	(J)	(R)	Tage	(J)	(R)
0		18698	36		1999	182		355	329		100
1		9738	55		1435	205		282	347		84
2		7599	73		1116	228		240	356		69
3		6794	91		904	251		201	360		57
6		5088	114		690	274		167	362		49
9		4272	137		554	292		145	364		31
18		2996	160		450	310		123	365		13

Quellschüttung in l/s

Mon	I	II	III	IV	V	VI	VII	VIII	IX	X	XI	XII
Tag	04.	01.	27.	01.			12.	31.	02.	29.	02.	04.
Min	40	171	271	1188			183	89	81	21	19	62
Mit	231	427	1191					739	279	274	115	216
Max	1279	5948	8027	1583			6642	11.0*6597		1856	3056	1919
Tag	19.	29.	15.	01.			23.	16.	26.	17.	21.	22.

Wassertemperatur in °C

Mon	I	II	III	IV	V	VI	VII	VIII	IX	X	XI	XII
Tag	02.	16.	26.	01.			09.	16.	26.	03.	10.	31.
Min	6.1	6.2	5.9	6.7			5.9	6.0	6.0	6.1	6.3	6.3
Mit	6.5	6.4	6.3					6.4	6.4	6.3	6.5	6.6
Max	6.8	6.6	6.9	6.8			6.6	6.7	6.8	6.5	7.0	7.2
Tag	19.	01.	14.	01.			31.	07.	06.	15.	21.	21.

Leitfähigkeit in µS/cm

Mon	I	II	III	IV	V	VI	VII	VIII	IX	X	XI	XII
Tag	21.	29.	02.	01.			16.	10.	26.	18.	22.	22.
Min	238	273	219	291			273	279	243	225	286	279
Mit	427	507	358					448	467	435	567	526
Max	608	676	553	307			532	627	690	626	673	688
Tag	05.	20.	27.	01.			14.	08.	10.	17.	16.	14.

Trübung

Mon	I	II	III	IV	V	VI	VII	VIII	IX	X	XI	XII
Tag												
Min												
Mit												
Max												
Tag												

Mittelwerte und Extremwerte

	Schüttung		Temperatur		Leitfähigkeit		Trübung	
	Wert	Datum	Wert	Datum	Wert	Datum	Wert	Datum
Berichtsjahr								
Min	19	02.11.08	5.9	26.03.08	219	02.03.08		
Mit								
Max	10950	16.08.08	7.2	21.12.08	690	10.09.08		
Reihe 1997-2008								
Min	13	19.09.02	5.4	14.06.06	157	07.08.06		
Mit	781							
Max	18698	07.08.06	7.4	28.02.07	690	10.09.08		

QUELLSCHÜTTUNG _____ / LEITFÄHIGKEIT .....
(Tagesmittel)

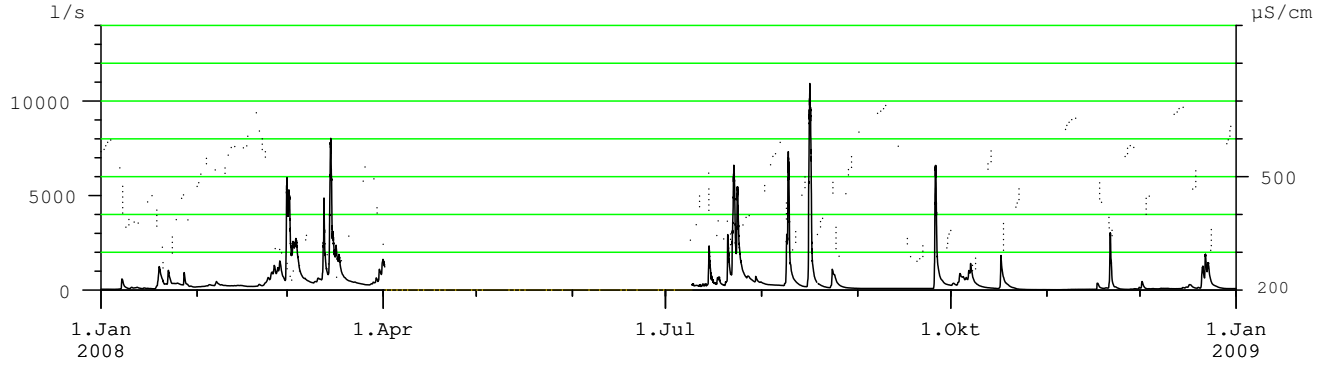

WASSERTEMPERATUR
(Tagesmittel)

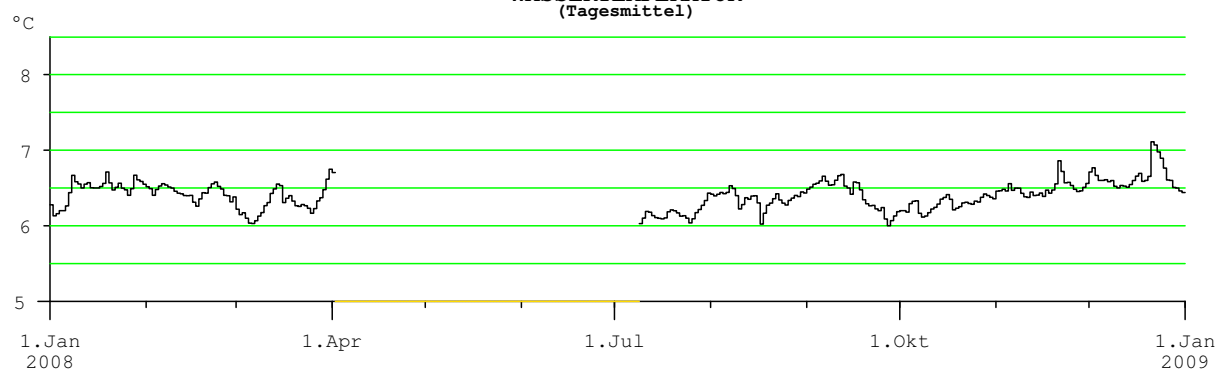

Anmerkungen

derzeit keine Trübungsmessung
gerätetechnisch bedingte Datenausfälle

Hauptwerte der Quellschüttung, Wassertemperatur, Leitfähigkeit und Trübung

Nr.: 40 **KLINGELMÜHLQUELLE** Mst.Nr.: **395087**

Gewässer: **Sipbach** Kat.Gemeinde: **Sattledt** Seehöhe: **385.15** m.ü.A.

Art: **Porengrundwasserquelle** Gebirgsgruppe: **Alpenvorland zwischen Tra** Beobachtungsbeginn: **2004**

Quellschüttung: Tagesmittel in l/s

Tag	I	II	III	IV	V	VI	VII	VIII	IX	X	XI	XII
1.			65	60	61	53	49	51	54	56	58	52
2.			64	62	60	55	49	50	55	55	56	51
3.			63	61	60	53	50	52	55	55	58	52
4.			62	60	61	53	47	54	54	53	57	52
5.			60	64	60	54	47	53	53	54	59	53
6.			62	65	60	54	48	55	54	53	58	50
7.			63	63	61	53	47	58	51	52	56	47
8.			62	64	61	51	46	55	51	53	55	48
9.			64	65	61	51	46	52	51	51	54	51
10.			65	65	60	52	47	55	52	51	55	51
11.			64	64	60	53	48	57	52	52	57	51
12.			63	60	60	53	49	56	54	53	56	49
13.			60	60	61	51	51	53	55	54	53	52
14.			62	62	61	50	49	53	54	55	50	51
15.			63	60	61	51	49	54	55	55	51	50
16.			64	61	60	51	51	54	54	57	52	50
17.			64	63	61	50	52	55	52	55	51	50
18.			63	65	60	48	52	55	52	56	51	47
19.			62	64	58	49	52	55	51	55	50	47
20.			63	62	57	48	52	54	50	56	51	48
21.			68	64	57	48	50	54	54	57	53	46
22.		63	66	63	56	49	49	56	55	55	52	46
23.		62	65	60	57	49	50	55	55	52	51	46
24.		63	65	60	57	48	52	54	53	53	53	48
25.		62	63	59	55	49	53	52	51	51	49	47
26.		63	63	60	56	47	52	52	50	54	48	46
27.		62	64	63	56	48	51	53	51	58	51	47
28.		61	61	65	55	47	51	53	52	59	53	49
29.		63	60	65	55	49	51	53	54	61	52	47
30.			63	66	56	48	50	53	55	59	51	46
31.			62		54		51	54		57		45

Überschreitungsdauer der Quellschüttung

Berichtsjahr(J) **Reihe(R): 2004-2008, Fehljahre: 3**

Tage	(J)	(R)	Tage	(J)	(R)	Tage	(J)	(R)	Tage	(J)	(R)
0	70	72	**36**	63	63	**182**	54	58	**329**	48	50
1	68	69	**55**	62	63	**205**	53	57	**347**	47	48
2	66	68	**73**	61	62	**228**	52	56	**356**	46	47
3	66	66	**91**	60	62	**251**	52	55	**360**	46	47
6	65	66	**114**	57	61	**274**	51	53	**362**	46	46
9	65	65	**137**	56	60	**292**	51	52	**364**	45	46
18	64	65	**160**	55	59	**310**	50	51	**365**	44	44

Quellschüttung in l/s

Mon	I	II	III	IV	V	VI	VII	VIII	IX	X	XI	XII
Tag		**28.**	**05.**	**04.**	**31.**	**26.**	**07.**	**02.**	**25.**	**09.**	**26.**	**31.**
Min		59	57	57	53	45	44	48	48	49	46	44
Mit			63	62	59	50	50	54	53	55	53	49
Max		66	70	68	64	55	55	61	58	63	62	55
Tag		**26.**	**21.**	**07.**	**01.**	**06.**	**25.**	**11.**	**03.**	**29.**	**05.**	**01.**

Wassertemperatur in °C

Mon	I	II	III	IV	V	VI	VII	VIII	IX	X	XI	XII
Tag		**24.**	**06.**	**08.**	**02.**	**14.**	**06.**	**17.**	**19.**	**31.**	**23.**	**31.**
Min		9.3	9.3	9.3	9.4	9.4	9.4	9.5	9.5	9.5	9.4	9.4
Mit			9.3	9.4	9.4	9.4	9.5	9.5	9.5	9.5	9.5	9.4
Max		9.4	9.4	9.4	9.5	9.5	9.5	9.5	9.5	9.5	9.5	9.5
Tag		**25.**	**27.**	**21.**	**31.**	**23.**	**16.**	**19.**	**11.**	**14.**	**05.**	**01.**

Leitfähigkeit in µS/cm

Mon	I	II	III	IV	V	VI	VII	VIII	IX	X	XI	XII
Tag		**22.**	**01.**	**01.**	**01.**	**01.**	**01.**	**01.**	**01.**	**01.**	**01.**	**01.**
Min		690	690	692	694	695	696	697	698	699	699	700
Mit			693	694	696	698	699	700	700	700	701	701
Max		693	695	696	698	700	700	701	701	701	702	703
Tag		**29.**	**31.**	**30.**	**31.**	**30.**	**31.**	**31.**	**08.**	**31.**	**30.**	**31.**

Trübung

Mon	I	II	III	IV	V	VI	VII	VIII	IX	X	XI	XII
Tag												
Min												
Mit												
Max												
Tag												

Mittelwerte und Extremwerte

	Schüttung		Temperatur		Leitfähigkeit		Trübung	
	Wert	Datum	Wert	Datum	Wert	Datum	Wert	Datum
Berichtsjahr								
Min	44	**31.12.08**	9.3	**24.02.08**	690	**22.02.08**		
Mit	55		9.4		698			
Max	70	**21.03.08**	9.5	**11.09.08**	703	**31.12.08**		
Reihe 2004-2008								
Min	39	**06.07.04**	9.2	**01.03.05**	669	**18.07.04**		
Mit			9.4		686			
Max	98	**30.04.06**	9.5	**11.09.08**	703	**31.12.08**		

QUELLSCHÜTTUNG _____ / LEITFÄHIGKEIT .....
(Tagesmittel)

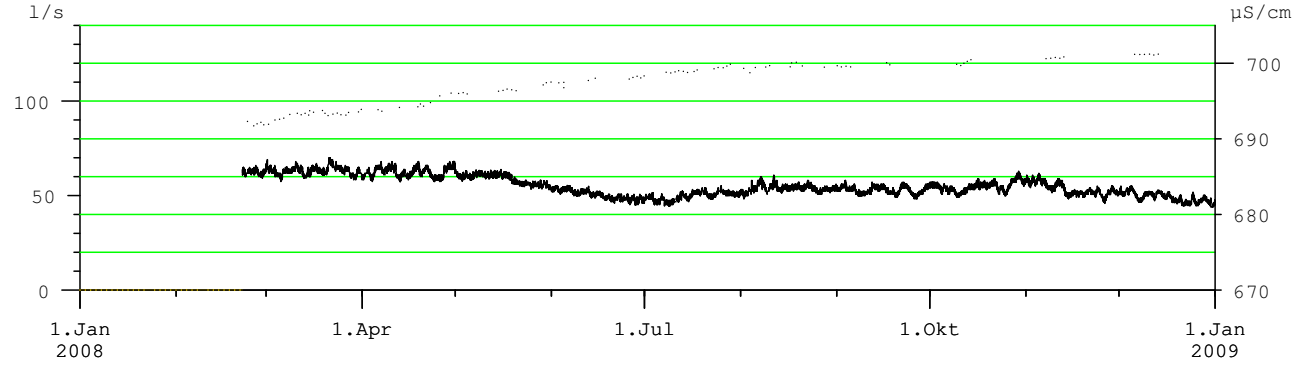

WASSERTEMPERATUR
(Tagesmittel)

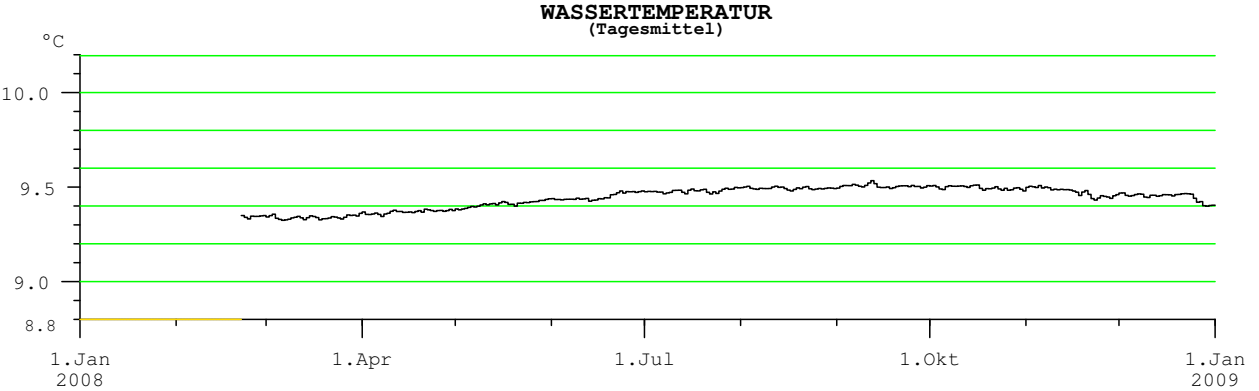

Anmerkungen

derzeit keine Trübungsmessung; Temperaturwerte durch Witterung beeinflusst
gerätetechnisch bedingte Datenausfälle
Überschreitungsdauer der Quellschüttung unter Annahme statistisch gleichverteilter Daten auch in den Lücken auswertbar

Hauptwerte der Quellschüttung, Wassertemperatur, Leitfähigkeit und Trübung

Nr.: 41 **MARBACHQUELLE** Mst.Nr.: **395244**

Gewässer: **Marbach** Kat.Gemeinde: **Flachau** Seehöhe: **1055.00** m.ü.A.

Art: **Karstquelle** Gebirgsgruppe: **Mosermandl** Beobachtungsbeginn: **1997**

Quellschüttung: Tagesmittel in l/s

Tag	I	II	III	IV	V	VI	VII	VIII	IX	X	XI	XII
1.	170	140	147	141	713	1211	516	421	349	239	347	198
2.	169	138	161	143	678	1169	498	391	332	238	350	196
3.	167	140	177	149	700	1152	443	369	317	257	344	190
4.	164	137	189	149	742	1168	426	352	308	260	332	187
5.	163	137	194	147	743	1158	398	339	299	262	315	185
6.	161	138	196	152	730	1133	398	325	288	294	301	181
7.	162	133	188	152	798	1093	410	311	283	342	283	178
8.	161	134	183	148	821	1045	400	367	277	340	270	176
9.	161	131	175	148	839	983	376	473	268	343	258	171
10.	161	133	171	151	885	926	356	374	262	348	250	171
11.	159	130	166	216	925	1134	345	386	257	351	238	168
12.	158	128	164	278	934	1183	334	391	261	346	230	166
13.	159	126	164	299	937	1174	326	386	282	335	228	167
14.	159	124	164	327	925	1263	393	370	266	323	220	166
15.	153	124	170	341	940	987	535	527	272	310	217	164
16.	153	126	179	328	956	786	420	964	279	301	216	164
17.	152	125	191	316	964	621	533	867	279	312	212	164
18.	152	122	199	297	966	524	561	955	282	294	205	165
19.	148	124	199	297	1020	486	513	817	279	286	202	165
20.	149	123	192	359	1089	494	561	670	279	276	198	164
21.	150	122	188	499	1014	509	929	571	276	271	199	169
22.	148	123	184	604	940	562	866	489	272	266	198	177
23.	148	122	177	616	878	605	1099	574	264	256	196	174
24.	147	123	168	631	825	617	1067	708	260	250	195	172
25.	144	125	161	612	815	615	1037	539	256	240	194	172
26.	144	127	152	566	827	540	965	478	255	235	193	169
27.	144	133	148	544	911	543	843	431	244	229	186	164
28.	143	137	144	583	1021	564	713	410	245	224	186	160
29.	143	141	141	661	1122	513	620	397	246	236	187	157
30.	141		138	685	1180	450	545	379	243	499	187	156
31.	142		139		1209		480	363		331		154

Überschreitungsdauer der Quellschüttung

Berichtsjahr(J) **Reihe(R): 1997-2008, Fehljahre: 2**

Tage	(J)	(R)	Tage	(J)	(R)	Tage	(J)	(R)	Tage	(J)	(R)
0	1394	2482	36	925	991	182	272	354	329	143	135
1	1211	1697	55	713	866	205	243	305	347	133	112
2	1209	1616	73	574	730	228	198	259	356	125	40
3	1183	1565	91	513	642	251	179	227	360	123	4
6	1169	1384	114	393	551	274	166	193	362	123	0.5
9	1152	1309	137	343	485	292	161	175	364	122	0
18	1037	1158	160	301	410	310	151	159	365	115	0

Quellschüttung in l/s

Mon	I	II	III	IV	V	VI	VII	VIII	IX	X	XI	XII
Tag	29.	24.	31.	01.	03.	19.	12.	07.	27.	28.	28.	31.
Min	137	115	131	135	603	368	321	292	229	217	182	153
Mit	154	130	171	351	905	840	578	497	276	293	238	171
Max	184	144	213	825	1253	1394	1143	1058	388	967	368	209
Tag	01.	03.	06.	30.	31.	11.	23.	16.	12.	30.	03.	01.

Wassertemperatur in °C

Mon	I	II	III	IV	V	VI	VII	VIII	IX	X	XI	XII
Tag	31.	18.	25.	28.	01.	14.	23.	18.	22.	20.	17.	29.
Min	5.3	5.3	5.2	5.0	5.0	5.2	5.3	5.4	5.6	5.5	5.4	5.2
Mit	5.3	5.3	5.2	5.1	5.1	5.2	5.4	5.6	5.7	5.6	5.5	5.3
Max	5.4	5.4	5.4	5.2	5.2	5.4	5.6	5.7	5.8	5.7	5.6	5.5
Tag	06.	01.	03.	01.	27.	30.	30.	09.	04.	01.	01.	01.

Leitfähigkeit in µS/cm

Mon	I	II	III	IV	V	VI	VII	VIII	IX	X	XI	XII
Tag	04.	01.	25.	23.	31.	05.	01.	18.	01.	31.	01.	01.
Min	240	241	243	238	190	186	206	216	228	227	227	234
Mit	241	242	245	243	221	198	216	226	231	233	233	237
Max	242	245	247	246	239	213	224	230	234	235	236	240
Tag	22.	27.	03.	11.	01.	18.	31.	29.	30.	07.	27.	22.

Trübung

Mon	I	II	III	IV	V	VI	VII	VIII	IX	X	XI	XII
Tag												
Min												
Mit												
Max												
Tag												

Mittelwerte und Extremwerte

	Schüttung		Temperatur		Leitfähigkeit		Trübung	
	Wert	Datum	Wert	Datum	Wert	Datum	Wert	Datum
Berichtsjahr								
Min	115	24.02.08	5.0	28.04.08	186	05.06.08		
Mit	385		5.4		230			
Max	1394	11.06.08	5.8	04.09.08	247	03.03.08		
Reihe 1997-2008								
Min	0	13.12.03	4.7	01.04.02	179	28.06.06		
Mit	458		5.3		229			
Max	2482	31.05.05	5.8	17.08.00	250	20.04.99		

QUELLSCHÜTTUNG _____ / LEITFÄHIGKEIT .....

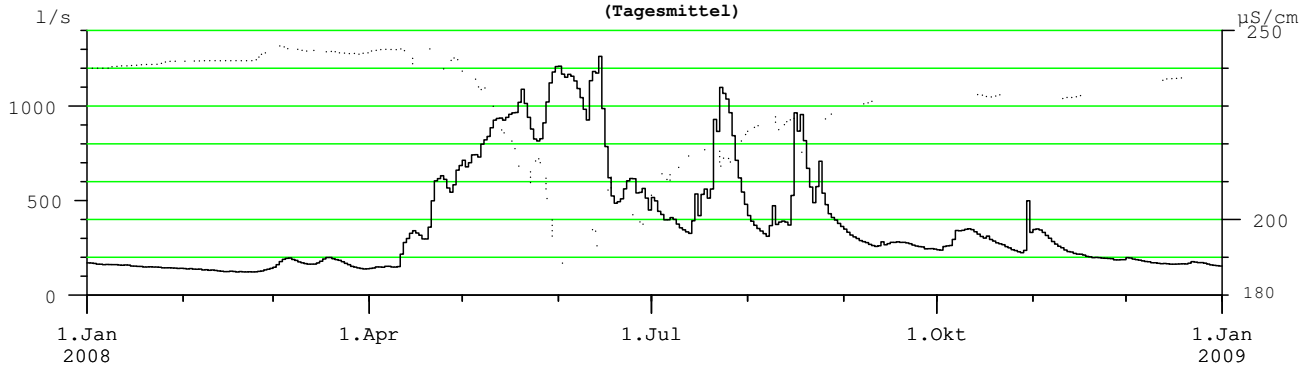

WASSERTEMPERATUR
(Tagesmittel)

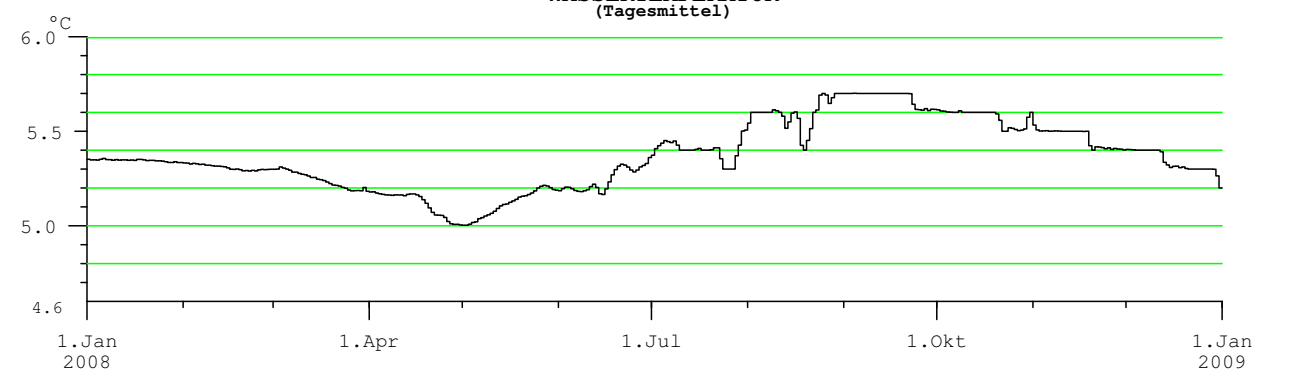

Anmerkungen

an der Quelle werden ständig 125 l/s entnommen, die in der Schüttungsmessung nicht enthalten sind
derzeit keine Trübungsmessung

Hauptwerte der Quellschüttung, Wassertemperatur, Leitfähigkeit und Trübung

Nr.: 42 **PREUNEGGER SIEBENQUELLEN** Mst.Nr.: **395897**

Gewässer: **Preuneggbach** Kat.Gemeinde: **Preunegg** Seehöhe: **1100.00** m.ü.A.

Art: **Porengrundwasserquelle** Gebirgsgruppe: **Kalkspitzen** Beobachtungsbeginn: **1997**

Quellschüttung: Tagesmittel in l/s

Tag	I	II	III	IV	V	VI	VII	VIII	IX	X	XI	XII
1.	57	49	47	54	83	94	74	77	71	53	48	43
2.	56	49	50	53	91	92	72	76	70	53	48	43
3.	55	49	54	55	94	91	71	75	69	54	47	43
4.	55	48	54	57	92	90	71	73	68	54	47	43
5.	54	50	55	54	96	89	70	72	68	53	47	43
6.	55	51	54	54	97	87	69	71	67	53	46	43
7.	55	52	52	54	95	86	69	70	66	54	46	45
8.	58	52	52	53	94	85	68	73	67	54	49	47
9.	56	51	51	54	94	87	69	75	68	60	52	43
10.	57	50	51	57	96	87	68	74	67	60	50	43
11.	54	51	50	64	98	85	67	74	64	59	46	42
12.	54	50	51	67	99	86	68	74	63	58	45	42
13.	54	49	52	65	100	86	68	72	63	55	47	42
14.	53	49	52	67	101	85	69	72	62	54	51	42
15.	53	48	55	68	102	84	76	74	61	53	50	42
16.	52	49	58	68	103	83	69	82	61	52	49	42
17.	52	49	58	67	103	82	66	83	60	52	49	42
18.	55	48	58	67	104	83	66	83	61	52	44	42
19.	58	45	57	68	105	83	65	83	62	56	44	44
20.	58	44	57	70	105	87	67	83	64	53	44	46
21.	55	47	56	72	104	88	78	83	58	50	44	51
22.	53	49	56	75	102	84	80	80	57	50	44	54
23.	53	49	55	79	101	85	86	79	56	54	44	55
24.	52	47	55	86	100	82	86	78	56	53	44	53
25.	53	46	53	86	99	80	85	79	59	54	44	53
26.	52	46	53	87	99	80	85	85	62	51	46	54
27.	51	46	53	81	99	79	84	80	60	48	45	52
28.	53	47	52	77	99	81	83	77	57	48	43	50
29.	51	46	53	78	98	77	83	74	54	48	43	51
30.	49		52	80	97	78	83	74	54	50	43	51
31.	50		52		96		80	72		49		47

Überschreitungsdauer der Quellschüttung

Berichtsjahr(J) **Reihe(R): 1998-2008**

Tage	(J)	(R)	Tage	(J)	(R)	Tage	(J)	(R)	Tage	(J)	(R)
0	107	1283	**36**	87	92	**182**	57	59	**329**	46	36
1	105	130	**55**	84	83	**205**	54	56	**347**	43	32
2	104	128	**73**	81	77	**228**	53	54	**356**	43	30
3	104	126	**91**	77	73	**251**	52	51	**360**	42	29
6	102	118	**114**	71	69	**274**	51	48	**362**	42	27
9	101	114	**137**	68	66	**292**	49	45	**364**	42	26
18	98	104	**160**	61	62	**310**	48	41	**365**	42	24

Quellschüttung in l/s

Mon	I	II	III	IV	V	VI	VII	VIII	IX	X	XI	XII
Tag	**30.**	**19.**	**01.**	**02.**	**01.**	**29.**	**19.**	**07.**	**29.**	**27.**	**27.**	**11.**
Min	47	44	46	52	81	75	63	69	53	47	43	42
Mit	54	49	53	67	98	85	74	77	63	53	46	46
Max	62	56	58	92	107	95	89	86	72	63	53	57
Tag	**08.**	**06.**	**05.**	**24.**	**20.**	**01.**	**23.**	**20.**	**01.**	**09.**	**09.**	**25.**

Wassertemperatur in °C

Tag	**27.**	**16.**	**15.**	**14.**	**01.**	**01.**	**01.**	**01.**	**01.**	**03.**	**22.**	**22.**
Min	5.5	5.4	5.2	5.0	5.3	5.6	5.9	6.2	6.4	6.2	6.2	5.7
Mit	5.7	5.5	5.3	5.2	5.4	5.8	6.2	6.4	6.5	6.5	6.3	6.0
Max	5.8	5.6	5.4	5.4	5.7	6.3	8.4	7.6	6.6	6.6	6.5	6.3
Tag	**01.**	**01.**	**09.**	**20.**	**30.**	**30.**	**20.**	**08.**	**12.**	**02.**	**01.**	**02.**

Leitfähigkeit in µS/cm

Tag	**01.**	**01.**	**23.**	**29.**	**20.**	**01.**	**20.**	**15.**	**01.**	**30.**	**06.**	**21.**
Min	191	198	199	182	162	164	169	173	185	186	195	197
Mit	195	201	201	193	170	174	183	183	189	194	197	201
Max	199	204	205	202	184	180	186	186	193	197	200	204
Tag	**31.**	**29.**	**01.**	**04.**	**01.**	**28.**	**21.**	**31.**	**30.**	**31.**	**29.**	**24.**

Trübung

Tag												
Min												
Mit												
Max												
Tag												

Mittelwerte und Extremwerte

	Schüttung		Temperatur		Leitfähigkeit		Trübung	
	Wert	**Datum**	Wert	**Datum**	Wert	**Datum**	Wert	**Datum**
Berichtsjahr								
Min	42	**11.12.08**	5.0	**14.04.08**	162	**20.05.08**		
Mit	64		5.9		190			
Max	107	**20.05.08**	8.4	**20.07.08**	205	**01.03.08**		
Reihe 1998-2008								
Min	24	**27.02.98**	3.9	**19.01.07**	56	**04.06.00**		
Mit	62		5.9		187			
Max	1283	**04.06.00**	13.1	**04.06.00**	222	**28.03.06**		

QUELLSCHÜTTUNG _____ / LEITFÄHIGKEIT .....

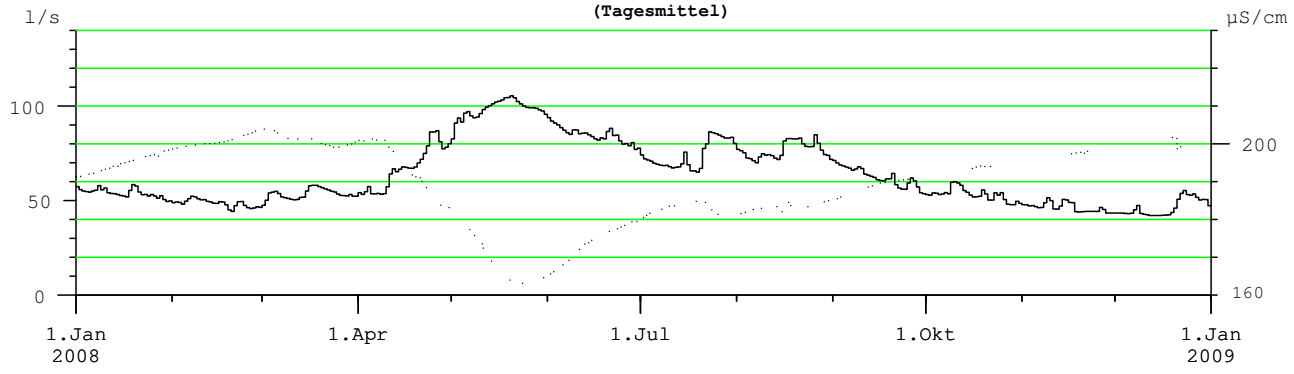

WASSERTEMPERATUR
(Tagesmittel)

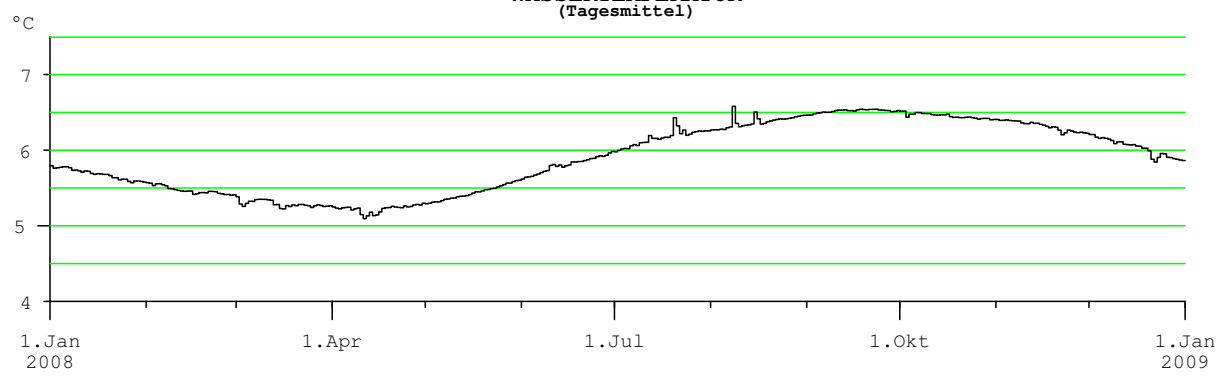

Anmerkungen

derzeit keine Trübungsmessung
Temperaturwerte durch Witterung beeinflusst

Hauptwerte der Quellschüttung, Wassertemperatur, Leitfähigkeit und Trübung

Nr.: 43 **SAGTÜMPEL** Mst.Nr.: **395863**

Gewässer: **Grimmingbach** Kat.Gemeinde: **Tauplitz** Seehöhe: **970.00** m.ü.A.

Art: **Karstquelle** Gebirgsgruppe: **Lawinenstein - Krahstein** Beobachtungsbeginn: **1998**

Quellschüttung: Tagesmittel in l/s

Tag	I	II	III	IV	V	VI	VII	VIII	IX	X	XI	XII
1.	78	80	1266	568	841	1000	271	104	44		37	221
2.	76	77	981	469	939	1008	203	88	50		36	158
3.	72	76	1187	302	1022	843	89	77	41		36	115
4.	69	80	772	210	1013	727	216	69	39		35	112
5.	67	88	341	168	801	704	114	67	38		35	105
6.	66	88	222	158	879	600	78	61	36		33	87
7.	71	91	172	153	896	526	111	232	37		33	81
8.	84	88	145	175	892	530	204	1169	43		32	79
9.	81	84	139	560	912	377	165	1882	40		30	82
10.	79	85	248	926	951	356	95	521	38		29	85
11.	86	89	264	1168	925	388	90	205	44		30	94
12.	94	95	474	884	889	359	149	134	264		29	118
13.	91	106	492	434	909	467	206	107	322		29	92
14.	97	114	359	648	889	261	569	87	97		30	104
15.	106	106	989	608	902	195	878	487	185		35	118
16.	94	88	638	308	880	171	218	1959	303		35	161
17.	83	76	399	306	878	356	305	528	385		56	204
18.	84	72	273	635	948	378	320	212	476		51	126
19.	647	92	186	939	957	199	154	137	447		43	96
20.	488	136	149	919	935	155	504	108	205		39	86
21.	277	133	122	906	810	119	1252	87	154		85	102
22.	218	116	106	936	840	95	928	69	312		69	243
23.	172	359	96	967	815	584	1861	73	280	41	71	207
24.	139	530	90	806	831	644	1234	130	170	41	70	116
25.	146	681	86	769	867	183	465	88	345	39	66	100
26.	123	634	80	584	883	126	253	72	725	37	63	88
27.	114	598	78	711	906	131	232	61	362	37	69	85
28.	104	498	78	952	879	100	163	54	199	37	84	81
29.	102	701	97	956	889	81	159	50	148	36	95	78
30.	102		191	888	916	73	370	46		41	112	77
31.	88		457		963		145	44		38		79

Überschreitungsdauer der Quellschüttung

Berichtsjahr(J) **Reihe(R): 1998-2008, Fehljahre: 1**

Tage	(J)	(R)	Tage	(J)	(R)	Tage	(J)	(R)	Tage	(J)	(R)
0	3847	5156	**36**	906	895	**182**	148	119	**329**	43	35
1	1959	2100	**55**	841	736	**205**	115	96	**347**	36	27
2	1882	1892	**73**	644	581	**228**	97	78	**356**	33	19
3	1861	1711	**91**	504	443	**251**	88	64	**360**	30	15
6	1234	1349	**114**	359	310	**274**	82	55	**362**	29	13
9	1168	1228	**137**	248	212	**292**	77	48	**364**	29	7
18	963	1045	**160**	186	154	**310**	69	43	**365**	29	0

Quellschüttung in l/s

Mon	I	II	III	IV	V	VI	VII	VIII	IX	X	XI	XII
Tag	**06.**	**18.**	**27.**	**08.**	**24.**	**30.**	**01.**	**31.**	**11.**	**27.**	**10.**	**30.**
Min	61	65	74	122	462	67	58	41	32	34	29	74
Mit	135	209	360	634	899	391	387	291	203		50	116
Max	1461	1517	1695	1587	1472	3480	2362	3847	1383	46	146	366
Tag	**19.**	**29.**	**01.**	**11.**	**06.**	**23.**	**23.**	**09.**	**26.**	**30.**	**30.**	**01.**

Wassertemperatur in °C

Mon	I	II	III	IV	V	VI	VII	VIII	IX	X	XI	XII
Tag												
Min												
Mit												
Max												
Tag												

Leitfähigkeit in µS/cm

Mon	I	II	III	IV	V	VI	VII	VIII	IX	X	XI	XII
Tag	**20.**	**29.**	**04.**	**30.**	**30.**	**02.**	**01.**	**16.**	**16.**	**07.**	**30.**	**23.**
Min	238	223	199	188	141	147	231	252	261	246	269	248
Mit	257	252	230	218	175	198	263	272	273	268	275	262
Max	266	262	253	247	202	231	283	280	284	277	278	270
Tag	**06.**	**11.**	**29.**	**09.**	**06.**	**30.**	**20.**	**01.**	**13.**	**03.**	**16.**	**01.**

Trübung

Mon	I	II	III	IV	V	VI	VII	VIII	IX	X	XI	XII
Tag												
Min												
Mit												
Max												
Tag												

Mittelwerte und Extremwerte

	Schüttung		Temperatur		Leitfähigkeit		Trübung	
	Wert	Datum	Wert	Datum	Wert	Datum	Wert	Datum
Berichtsjahr								
Min	29	**10.11.08**			141	**30.05.08**		
Mit	328				245			
Max	3847	**09.08.08**			284	**13.09.08**		
Reihe 1998-2008								
Min	0	**26.08.03**	4.7	**29.05.00**	140	**12.05.00**		
Mit	299				244			
Max	5156	**07.08.06**	6.9	**12.09.01**	287	**01.10.99**		

QUELLSCHÜTTUNG _____ / LEITFÄHIGKEIT .....

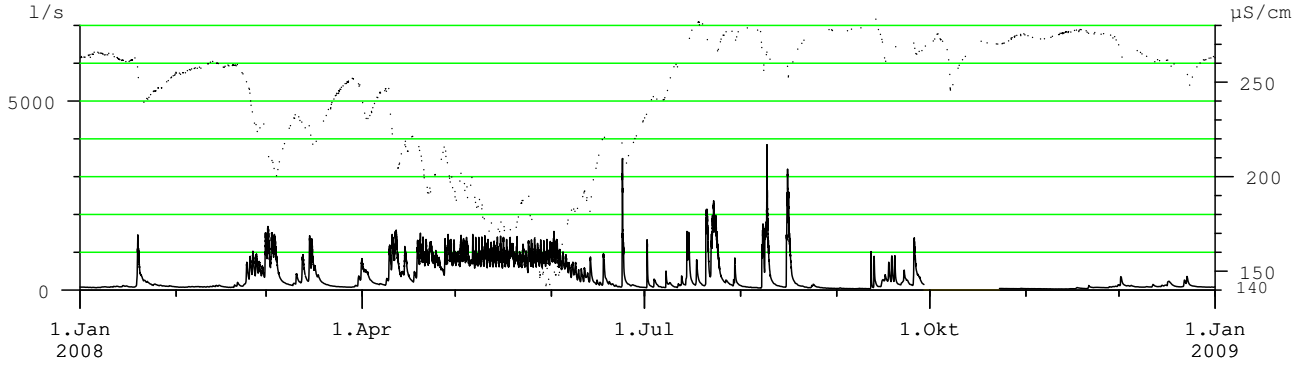

Anmerkungen

derzeit keine Trübungsmessung; derzeit keine Temperaturmessung
gerätetechnisch bedingte Datenausfälle
Überschreitungsdauer der Quellschüttung unter Annahme statistisch gleichverteilter Daten auch in den Lücken auswertbar

Q46 **2008**

Hauptwerte der Quellschüttung, Wassertemperatur, Leitfähigkeit und Trübung

Nr.: 44 **SCHWAIGERQUELLE** Mst.Nr.: **395954**

Gewässer: **Gollingbach** Kat.Gemeinde: **Ketten** Seehöhe: **660.00** m.ü.A.

Art: **Hangschuttquelle** Gebirgsgruppe: **Hohe Trett – Schüttkogel** Beobachtungsbeginn: **2000**

Quellschüttung: Tagesmittel in l/s

Tag	I	II	III	IV	V	VI	VII	VIII	IX	X	XI	XII
1.	16	14	12	14	14	18	15	14	16	15	13	12
2.	16	13	12	14	14	18	15	14	16	15	13	12
3.	16	13	12	14	14	18	15	14	16	15	13	12
4.	16	13	12	14	14	18	15	14	16	15	13	12
5.	16	13	12	14	15	18	14	14	16	15	13	12
6.	16	13	12	14	15	18	14	14	16	15	13	12
7.	16	13	12	14	15	18	14	14	16	15	13	12
8.	15	13	12	14	15	18	14	14	16	14	13	12
9.	15	13	12	14	15	18	14	14	16	14	13	12
10.	15	13	12	14	15	17	14	14	16	14	13	12
11.	15	13	12	14	15	17	14	14	16	14	13	12
12.	15	13	12	14	16	17	14	14	16	14	13	12
13.	15	13	12	14	16	17	14	14	16	14	13	12
14.	15	13	12	14	16	17	14	14	16	14	13	12
15.	15	13	13	14	16	17	14	14	16	14	13	12
16.	15	13	13	14	16	17	14	16	16	14	13	12
17.	15	13	14	14	17	16	14	16	16	14	13	12
18.	14	13	14	14	17	16	14	16	16	14	13	12
19.	14	13	14	14	17	16	14	16	16	14	13	12
20.	14	13	14	14	17	16	14	16	16	14	13	12
21.	14	12	14	14	17	16	15	16	16	14	13	13
22.	14	12	14	14	17	16	14	16	15	14	13	13
23.	14	12	14	14	18	16	14	16	15	14	13	13
24.	14	12	14	14	18	16	14	16	15	14	13	13
25.	14	12	14	14	18	15	14	16	15	14	13	13
26.	14	12	14	14	18	15	14	16	15	14	13	13
27.	14	12	14	14	18	15	14	16	15	14	13	13
28.	14	12	14	14	18	15	14	16	15	14	13	13
29.	14	12	14	14	18	15	14	16	15	14	13	13
30.	14		14	14	18	15	14	16	15	14	12	13
31.	14		14		18		14	16		13		13

Überschreitungsdauer der Quellschüttung

Berichtsjahr(J) **Reihe(R): 2001–2008**

Tage	(J)	(R)	Tage	(J)	(R)	Tage	(J)	(R)	Tage	(J)	(R)
0	18	24	36	16	17	182	14	13	329	12	10
1	18	24	55	16	16	205	14	12	347	12	9
2	18	23	73	16	16	228	14	11	356	12	9
3	18	23	91	15	15	251	14	10	360	12	9
6	18	21	114	15	14	274	13	10	362	12	9
9	18	19	137	14	14	292	13	10	364	12	9
18	17	19	160	14	13	310	13	10	365	12	9

Quellschüttung in l/s

Mon	I	II	III	IV	V	VI	VII	VIII	IX	X	XI	XII
Tag	31.	29.	02.	01.	01.	30.	20.	08.	30.	31.	30.	18.
Min	14	12	12	14	14	15	14	14	15	13	12	12
Mit	15	13	13	14	16	17	14	15	16	14	13	13
Max	16	14	14	14	18	18	15	16	17	15	13	13
Tag	01.	01.	21.	30.	31.	01.	20.	17.	01.	01.	01.	22.

Wassertemperatur in °C

Mon	I	II	III	IV	V	VI	VII	VIII	IX	X	XI	XII
Tag	13.	15.	01.	04.	05.	01.	01.	01.	22.	21.	29.	31.
Min	6.7	6.7	6.7	6.7	6.7	6.8	6.8	6.9	6.9	6.9	6.8	6.8
Mit	6.7	6.7	6.7	6.7	6.8	6.8	6.9	6.9	6.9	6.9	6.9	6.8
Max	6.7	6.7	6.7	6.7	6.8	6.8	6.9	6.9	6.9	6.9	6.9	6.8
Tag	01.	04.	01.	23.	26.	28.	20.	16.	01.	03.	01.	04.

Leitfähigkeit in µS/cm

Mon	I	II	III	IV	V	VI	VII	VIII	IX	X	XI	XII
Tag	27.	17.	06.	07.	09.	30.	09.	15.	29.	26.	28.	09.
Min	336	333	333	335	334	335	334	334	336	334	330	330
Mit	338	335	335	336	336	337	335	336	337	335	332	331
Max	340	337	336	336	337	338	337	339	338	336	334	333
Tag	01.	04.	28.	01.	31.	13.	21.	16.	09.	01.	01.	24.

Trübung

Mon	I	II	III	IV	V	VI	VII	VIII	IX	X	XI	XII
Tag												
Min												
Mit												
Max												
Tag												

Mittelwerte und Extremwerte

	Schüttung		Temperatur		Leitfähigkeit		Trübung	
	Wert	Datum	Wert	Datum	Wert	Datum	Wert	Datum
Berichtsjahr								
Min	12	18.12.08	6.7	15.02.08	330	09.12.08		
Mit	14		6.8		335			
Max	18	01.06.08	6.9	16.08.08	340	01.01.08		
Reihe 2001–2008								
Min	9	04.10.03	6.4	29.03.06	326	13.01.02		
Mit	13		6.8		334			
Max	24	03.06.06	7.1	12.08.02	349	24.05.06		

QUELLSCHÜTTUNG _____ / LEITFÄHIGKEIT .....
(Tagesmittel)

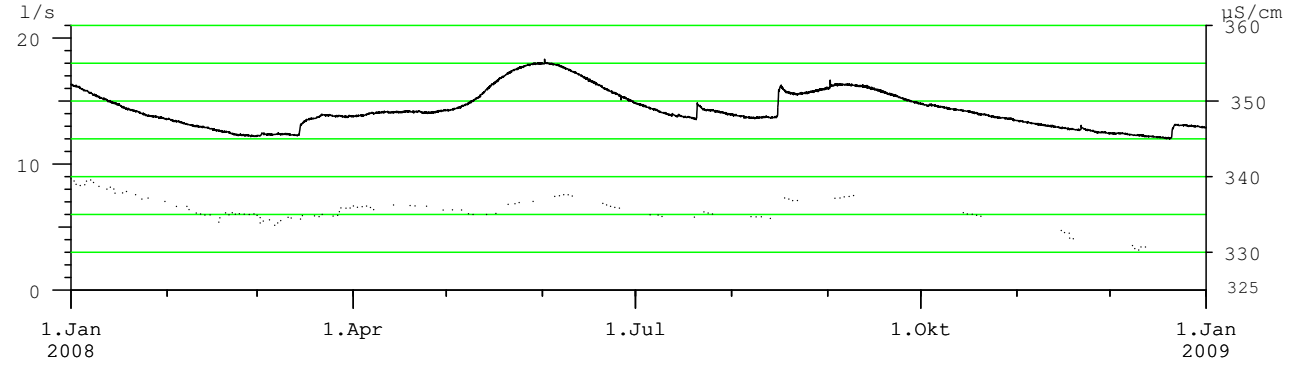

WASSERTEMPERATUR
(Tagesmittel)

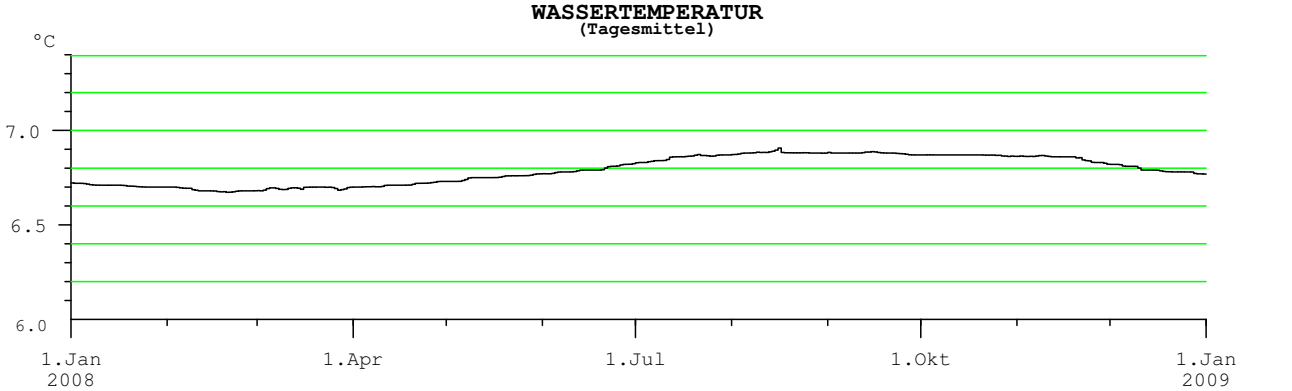

Anmerkungen

derzeit keine Trübungsmessung

Hauptwerte der Quellschüttung, Wassertemperatur, Leitfähigkeit und Trübung

Nr.: 45 **EDELRAUTENQUELLE** Mst.Nr.: **395889**

Gewässer: **Sunkbach** Kat.Gemeinde: **Hohentauern** Seehöhe: **1715.00** m.ü.A.

Art: **Hangschuttquelle** Gebirgsgruppe: **Bösenstein** Beobachtungsbeginn: **1997**

Quellschüttung: Tagesmittel in l/s

Tag	I	II	III	IV	V	VI	VII	VIII	IX	X	XI	XII
1.	2	2	2			27	6	7	4	2	3	2
2.	2	2	2			23	6	7	4	2	3	2
3.	2	2	2			22	6	6	3	2	4	2
4.	2	2	2			22	5	5	3	3	4	2
5.	2	2	2			19	5	5	3	3	4	2
6.	2	2	2			16	5	5	3	3	4	2
7.	2	2				14	5	4	3	4	4	2
8.	2	2				13	5	5	3	4	4	2
9.	2	2				14	4	6	3	6	4	2
10.	2	2				12	4	4	3	6	4	2
11.	2	2				11	4	5	3	6	3	2
12.	2	2				11	4	5	3	6	3	2
13.	2	2				11	4	5	3	5	3	2
14.	2	2				9	4	5	3	4	3	2
15.	2	2				8	5	8	3	4	3	2
16.	2	2				7	4	14	3	4	3	2
17.	2	2				7	5	16	3	4	3	2
18.	2	2				7	5	12	3	4	2	2
19.	2	2				7	5	10	3	4	2	2
20.	2	2			25	8	9	8	3	4	2	2
21.	2	2			24	8	11	7	3	3	2	2
22.	2	2			20	8	14	6	3	3	2	2
23.	2	2			18	9	15	6	3	4	2	2
24.	2	2			17	9	19	5	3	4	2	2
25.	2	2			20	8	19	5	3	4	2	2
26.	2	2			27	8	14	5	3	3	2	2
27.	2	2			30	8	12	5	3	3	2	2
28.	2	2			30	8	10	4	3	3	2	2
29.	2	2			29	7	9	4	2	3	2	2
30.	2				28	7	8	4	2	5	2	2
31.	2				28		7	4		3		2

Überschreitungsdauer der Quellschüttung

Berichtsjahr(J) **Reihe(R): 1997-2008, Fehljahre: 3**

Tage	(J)	(R)	Tage	(J)	(R)	Tage	(J)	(R)	Tage	(J)	(R)
0	36	82	**36**	12	10	**182**	3	3	**329**	2	1
1	30	28	**55**	8	8	**205**	3	3	**347**	2	1
2	30	26	**73**	7	7	**228**	2	3	**356**	2	1
3	29	24	**91**	6	6	**251**	2	2	**360**	2	1
6	28	21	**114**	5	5	**274**	2	2	**362**	2	1
9	25	19	**137**	4	4	**292**	2	2	**364**	2	1
18	19	15	**160**	4	4	**310**	2	2	**365**	1	1

Quellschüttung in l/s

Mon	I	II	III	IV	V	VI	VII	VIII	IX	X	XI	XII
Tag	**21.**	**23.**	**05.**	**24.**	**17.**		**12.**	**31.**	**11.**	**02.**	**30.**	**31.**
Min	2	2	2	16	6		3	4	2	2	2	1
Mit	2	2			12		8	6	3	4	3	2
Max	2	2	2	31	29		36	27	13	16	4	2
Tag	**23.**	**17.**	**01.**	**27.**	**01.**		**20.**	**16.**	**01.**	**30.**	**09.**	**26.**

Wassertemperatur in °C

Mon	I	II	III	IV	V	VI	VII	VIII	IX	X	XI	XII
Tag	**27.**	**16.**	**01.**	**28.**	**07.**		**01.**	**20.**	**29.**	**05.**	**18.**	**01.**
Min	3.3	3.3	3.4	3.4	3.4		3.6	3.6	3.4	3.4	3.3	3.4
Mit	3.4	3.4			3.5		3.7	3.8	3.7	3.5	3.5	3.4
Max	3.4	3.4	3.4	3.6	5.1		6.5	5.4	4.5	4.0	3.6	3.4
Tag	**20.**	**06.**	**01.**	**29.**	**26.**		**20.**	**16.**	**01.**	**30.**	**04.**	**15.**

Leitfähigkeit in µS/cm

Mon	I	II	III	IV	V	VI	VII	VIII	IX	X	XI	XII
Tag	**05.**	**17.**		**27.**	**03.**		**20.**	**16.**	**01.**	**30.**	**01.**	**01.**
Min	41	41		27	27		24	23	28	27	35	39
Mit	42				30		31	33	37	36	38	40
Max	43	43		31	31		32	36	39	39	40	41
Tag	**30.**	**06.**		**24.**	**16.**		**17.**	**30.**	**28.**	**01.**	**29.**	**22.**

Trübung

Mon	I	II	III	IV	V	VI	VII	VIII	IX	X	XI	XII
Tag												
Min												
Mit												
Max												
Tag												

Mittelwerte und Extremwerte

	Schüttung		Temperatur		Leitfähigkeit		Trübung	
	Wert	Datum	Wert	Datum	Wert	Datum	Wert	Datum
Berichtsjahr								
Min	1	**31.12.08**	3.3	**18.11.08**	23	**16.08.08**		
Mit	5		3.5					
Max	36	**20.07.08**	6.5	**20.07.08**	43	**30.01.08**		
Reihe 1997-2008								
Min	0.3	**06.02.98**	2.6	**01.05.01**	23	**16.08.08**		
Mit	4		3.4					
Max	82	**06.06.00**	6.5	**20.07.08**	43	**30.01.08**		

QUELLSCHÜTTUNG _____ / LEITFÄHIGKEIT .....

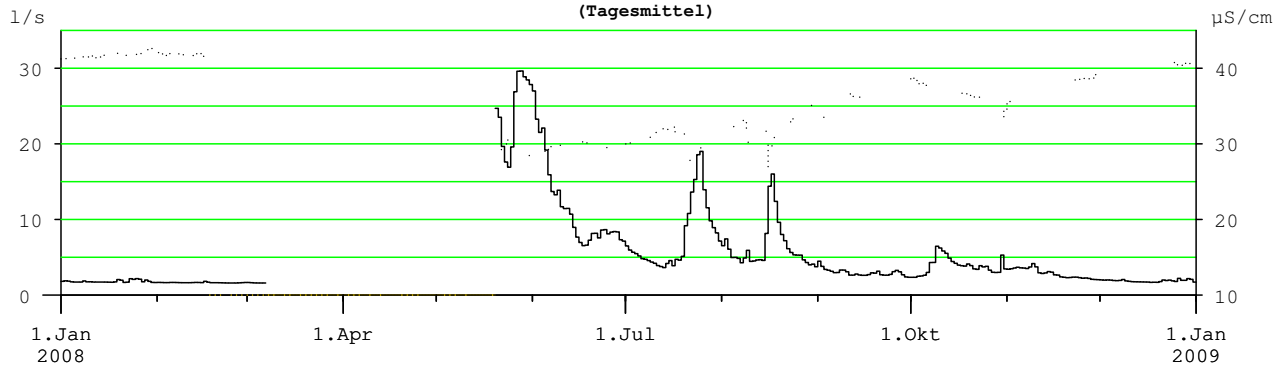

WASSERTEMPERATUR
(Tagesmittel)

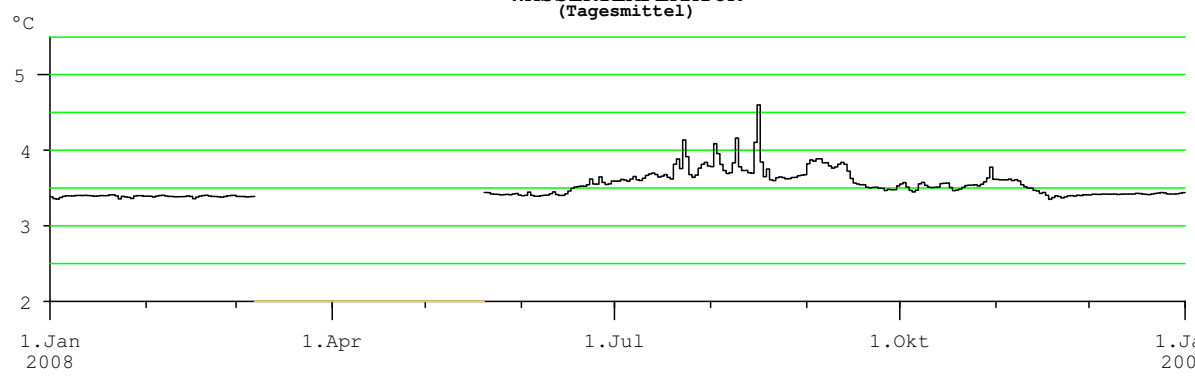

Anmerkungen

derzeit keine Trübungsmessung
Quelle wurde im Frühjahr neu gefasst
Überschreitungsdauer der Quellschüttung unter Annahme statistisch gleichverteilter Daten auch in den Lücken auswertbar

Hauptwerte der Quellschüttung, Wassertemperatur, Leitfähigkeit und Trübung

Nr.: 46 **WASSERMANNSLOCH** Mst.Nr.: **395871**

Gewässer: **Erzbach** Kat.Gemeinde: **Münichtal** Seehöhe: **585.00** m.ü.A.

Art: **Karstquelle** Gebirgsgruppe: **Kalte Mauer** Beobachtungsbeginn: **1995**

Quellschüttung: Tagesmittel in l/s

Tag	I	II	III	IV	V	VI	VII	VIII	IX	X	XI	XII
1.	153	172	370	390	1511	1525	247	267	131	341	130	171
2.	151	165	389	471	1101	1829	293	251	128	306	124	195
3.	150	158	623	315	1199	1343	344	251	126	436	122	168
4.	149	151	635	267	1410	2608	271	237	123	551	119	156
5.	147	147	313	239	1170	3613	251	219	120	418	117	151
6.	146	147	267	217	1352	2341	230	202	117	549	114	146
7.	144	147	241	209	1680	1284	212	187	115	939	112	141
8.	143	147	216	204	1793	842	231	185	115	615	115	136
9.	144	147	193	228	1733	586	220	594	115	347	137	131
10.	148	147	201	564	1947	506	207	349	116	268	123	131
11.	151	147	216	973	2229	454	193	258	117	248	117	135
12.	155	149	207	1101	2080	696	180	231	121	228	116	232
13.	158	151	247	609	2093	774	169	209	194	208	115	226
14.	159	151	243	534	2130	502	222	188	170	189	114	182
15.	159	148	275	617	2191	342	822	180	179	179	114	170
16.	159	146	377	345	2171	297	360	2176	231	171	113	173
17.	158	143	307	288	2119	283	466	1000	246	165	148	217
18.	155	141	283	320	2228	389	698	428	257	161	143	218
19.	180	139	260	607	2488	346	313	287	383	152	124	183
20.	363	136	230	797	2454	290	544	261	343	143	122	165
21.	281	148	204	1145	1988	273	1865	238	414	134	132	188
22.	251	150	193	2016	1537	260	748	216	588	126	159	229
23.	220	152	184	1673	1314	254	2868	194	526	125	153	265
24.	194	210	174	1093	1478	376	4406	181	366	124	146	247
25.	183	260	165	859	1695	281	2618	173	468	123	139	223
26.	179	338	155	672	2033	262	1722	164	836	123	133	205
27.	179	354	146	628	2051	250	1015	155	559	122	126	194
28.	196	289	147	835	2077	235	649	146	403	122	132	196
29.	193	291	150	1374	2001	217	407	140	366	121	140	197
30.	186		168	1891	1948	224	309	137	360	143	147	193
31.	179		239		1513		280	134		160		189

Überschreitungsdauer der Quellschüttung

Berichtsjahr(J) **Reihe(R): 1995-2008, Fehljahre: 2**

Tage	(J)	(R)	Tage	(J)	(R)	Tage	(J)	(R)	Tage	(J)	(R)
0	5307	10164	**36**	1513	1284	**182**	222	209	**329**	130	104
1	3613	5793	**55**	859	839	**205**	197	183	**347**	121	96
2	2868	5030	**73**	607	631	**228**	182	162	**356**	115	89
3	2618	4614	**91**	428	479	**251**	165	147	**360**	115	81
6	2454	3804	**114**	343	328	**274**	151	134	**362**	114	71
9	2228	3194	**137**	275	272	**292**	147	124	**364**	113	63
18	2051	2113	**160**	247	236	**310**	141	114	**365**	109	53

Quellschüttung in l/s

Mon	I	II	III	IV	V	VI	VII	VIII	IX	X	XI	XII
Tag	09.	20.	27.	08.	05.	30.	13.	31.	07.	30.	08.	10.
Min	142	135	144	200	851	207	168	133	114	120	109	129
Mit	178	178	259	715	1830	783	754	317	278	259	128	186
Max	464	482	797	2554	2673	4700	5307	3037	989	1101	178	274
Tag	20.	26.	03.	22.	19.	05.	24.	16.	26.	07.	17.	23.

Wassertemperatur in °C

Mon	I	II	III	IV	V	VI	VII	VIII	IX	X	XI	XII
Tag	03.	17.	25.	23.	30.	04.	24.	01.	01.	19.	02.	01.
Min	6.6	6.7	6.7	6.0	5.7	5.6	6.0	6.3	6.3	6.4	6.4	6.7
Mit	6.8	6.8	6.8	6.5	5.9	6.0	6.3	6.3	6.5	6.4	6.5	6.8
Max	6.9	7.0	7.1	6.9	6.1	6.3	6.6	6.5	6.7	6.6	6.7	6.9
Tag	29.	28.	03.	10.	03.	29.	19.	17.	22.	01.	29.	24.

Leitfähigkeit in µS/cm

Mon	I	II	III	IV	V	VI	VII	VIII	IX	X	XI	XII
Tag	01.	14.	11.	30.	31.	02.	01.	18.	29.	16.	01.	31.
Min	225	222	208	178	150	150	196	205	216	213	219	226
Mit	229	226	216	203	168	183	207	216	221	215	227	229
Max	231	229	227	221	185	198	217	224	231	220	232	234
Tag	20.	24.	01.	10.	03.	24.	19.	15.	21.	31.	27.	02.

Trübung

Mon	I	II	III	IV	V	VI	VII	VIII	IX	X	XI	XII
Tag												
Min												
Mit												
Max												
Tag												

Mittelwerte und Extremwerte

	Schüttung		Temperatur		Leitfähigkeit		Trübung	
	Wert	Datum	Wert	Datum	Wert	Datum	Wert	Datum
Berichtsjahr								
Min	109	**08.11.08**	5.6	**04.06.08**	150	**31.05.08**		
Mit	491		6.5		212			
Max	5307	**24.07.08**	7.1	**03.03.08**	234	**02.12.08**		
Reihe 1995-2008								
Min	53	**07.02.97**	5.6	**22.05.97**	148	**17.05.97**		
Mit	511		6.4		212			
Max	10164	**12.08.02**	7.3	**19.03.05**	243	**14.03.05**		

QUELLSCHÜTTUNG _____ / LEITFÄHIGKEIT .....
(Tagesmittel)

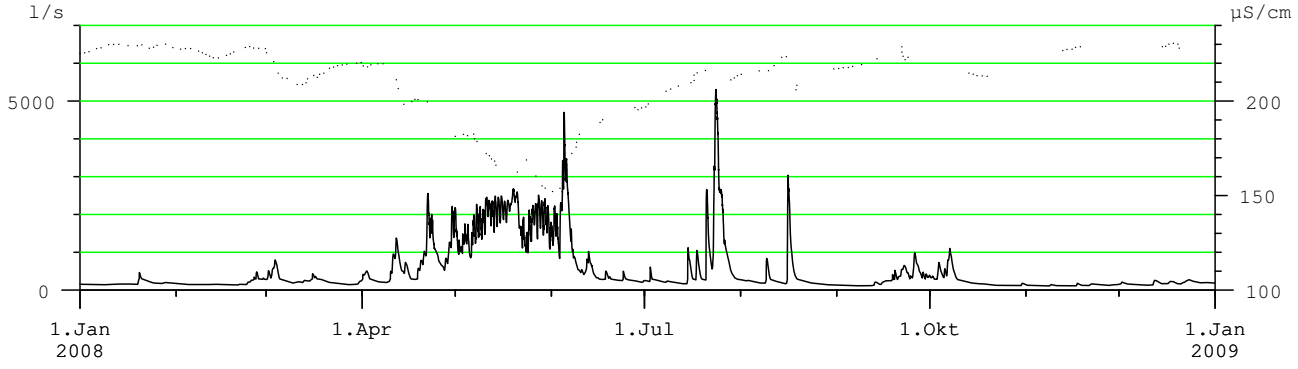

WASSERTEMPERATUR
(Tagesmittel)

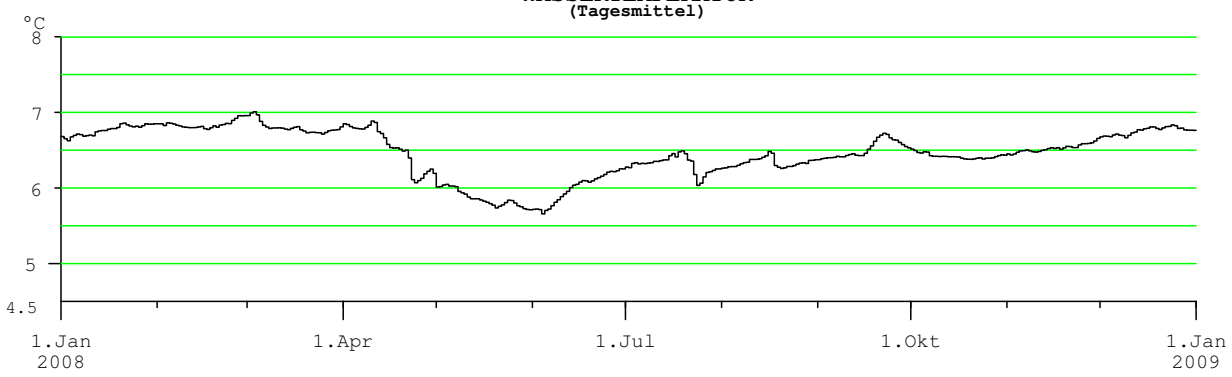

Anmerkungen

derzeit keine Trübungsmessung
Temperaturwerte durch Witterung beeinflusst

Hauptwerte der Quellschüttung, Wassertemperatur, Leitfähigkeit und Trübung

Nr.: 47 **SCHWABELTALQUELLE** Mst.Nr.: **395939**

Gewässer: **Schwabelbach** Kat.Gemeinde: **Landl** Seehöhe: **800.00** m.ü.A.

Art: **Karstquelle** Gebirgsgruppe: **Kalte Mauer** Beobachtungsbeginn: **1999**

Quellschüttung: Tagesmittel in l/s

Tag	I	II	III	IV	V	VI	VII	VIII	IX	X	XI	XII
1.	61	60	94	112	244	121	92	146	65	83	62	72
2.	54	67	117	120	227	111	89	143	56	82	71	83
3.	49	64	145	117	225	108	95	137	52	103	65	63
4.	55	59	145	106	221	122	95	121	50	164	66	58
5.	57	70	129	86	219	229	87	122	48	139	67	56
6.	61	66	107	76	219	224	79	111	50	138	64	69
7.	69	70	89	79	217	184	79	98	51	167	66	77
8.	72	64	83	75	213	161	84	100	47	153	72	76
9.	65	57	75	85	213	150	81	151	43	151	71	56
10.	68	54	69	117	218	136	77	129	40	133	62	49
11.	57	53	73	164	217	122	70	111	38	117	48	56
12.	63	50	79	223	208	128	69	99	41	101	49	85
13.	75	50	114	173	198	130	65	113	54	88	58	66
14.	72	50	107	148	198	122	83	102	50	87	63	69
15.	68	54	154	149	189	110	123	98	59	84	65	80
16.	62	54	137	134	191	104	94	251	81	73	56	86
17.	75	44	133	114	181	105	101	203	74	88	57	94
18.	81	42	129	110	178	122	131	182	72	82	48	101
19.	108	44	116	135	179	117	112	156	87	82	52	90
20.	135	42	103	156	195	113	160	148	101	73	46	87
21.	112	50	83	185	202	107	278	129	95	63	58	126
22.	103	51	82	240	178	100	222	109	113	67	59	153
23.	108	55	76	254	162	102	292	102	122	81	58	155
24.	92	56	70	233	151	117	418	88	123	69	49	118
25.	92	67	67	222	155	102	363	87	129	75	57	107
26.	78	70	68	221	150	100	365	87	183	64	62	100
27.	85	81	66	209	148	98	319	78	155	52	55	80
28.	108	89	75	203	143	96	247	79	128	55	43	75
29.	87	77	80	224	135	89	204	75	104	49	46	74
30.	74		74	236	127	98	183	74	90	58	56	72
31.	73		85		124		165	71		62		61

Überschreitungsdauer der Quellschüttung

Berichtsjahr(J) **Reihe(R): 1999-2008, Fehljahre: 1**

Tage	(J)	(R)	Tage	(J)	(R)	Tage	(J)	(R)	Tage	(J)	(R)
0	442	801	36	198	189	182	89	77	329	54	41
1	365	486	55	162	157	205	83	69	347	49	36
2	363	425	73	148	137	228	77	64	356	46	32
3	319	389	91	131	123	251	72	58	360	43	29
6	254	343	114	118	108	274	67	53	362	42	27
9	244	307	137	108	97	292	63	49	364	40	25
18	223	242	160	100	86	310	58	45	365	33	20

Quellschüttung in l/s

Mon	I	II	III	IV	V	VI	VII	VIII	IX	X	XI	XII
Tag	03.	17.	27.	08.	31.	29.	13.	31.	12.	29.	28.	10.
Min	46	38	62	69	119	78	55	64	33	44	39	46
Mit	78	59	98	157	188	124	159	119	80	93	58	84
Max	144	95	176	263	255	257	442	306	192	174	78	174
Tag	19.	28.	15.	23.	01.	05.	24.	16.	26.	07.	02.	23.

Wassertemperatur in °C

Mon	I	II	III	IV	V	VI	VII	VIII	IX	X	XI	XII
Tag	27.	17.	14.	30.	21.	01.	16.	05.	22.	18.	18.	28.
Min	5.7	5.7	5.6	5.6	5.5	5.6	5.7	5.7	5.7	5.7	5.7	5.7
Mit	5.8	5.7	5.7	5.7	5.6	5.7	5.8	5.8	5.8	5.7	5.8	5.8
Max	5.8	5.8	5.8	5.7	5.6	5.7	6.7	6.4	5.9	5.9	5.9	5.9
Tag	13.	24.	30.	01.	02.	23.	20.	16.	16.	03.	21.	01.

Leitfähigkeit in µS/cm

Mon	I	II	III	IV	V	VI	VII	VIII	IX	X	XI	XII
Tag	02.	25.	04.	22.	21.	05.	21.	16.	10.	07.	09.	23.
Min	244	244	234	201	208	210	228	233	238	240	240	240
Mit	249	248	247	234	220	235	242	246	242	244	246	253
Max	254	250	252	250	230	243	277	271	252	258	262	259
Tag	22.	01.	07.	08.	02.	24.	20.	16.	16.	03.	21.	01.

Trübung

Tag												
Min												
Mit												
Max												
Tag												

Mittelwerte und Extremwerte

	Schüttung		Temperatur		Leitfähigkeit		Trübung	
	Wert	Datum	Wert	Datum	Wert	Datum	Wert	Datum
Berichtsjahr								
Min	33	12.09.08	5.5	21.05.08	201	22.04.08		
Mit	108		5.7		242			
Max	442	24.07.08	6.7	20.07.08	277	20.07.08		
Reihe 1999-2008								
Min	20	09.09.03	5.3	23.03.02	115	27.05.99		
Mit	100		5.7		240			
Max	801	03.06.06	9.9	13.09.00	277	20.07.08		

QUELLSCHÜTTUNG _____ / LEITFÄHIGKEIT .....
(Tagesmittel)

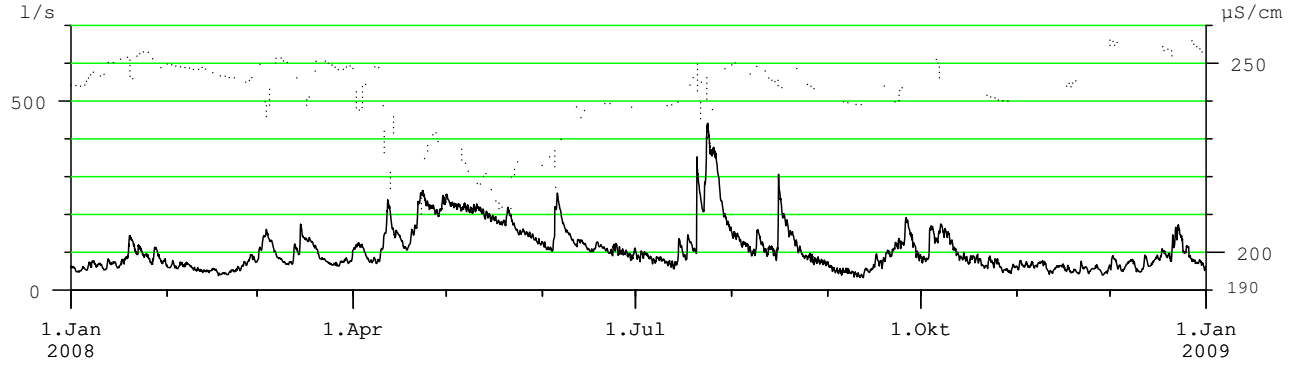

WASSERTEMPERATUR
(Tagesmittel)

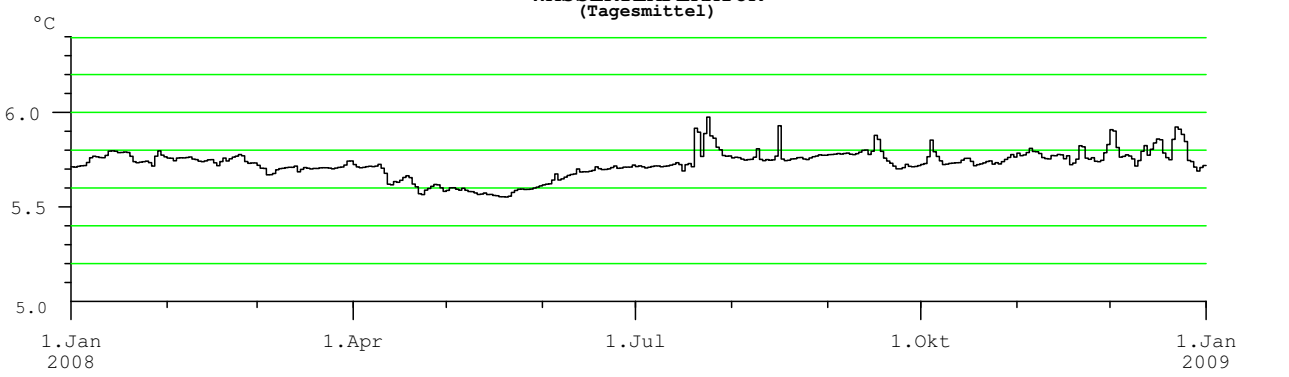

Anmerkungen

derzeit keine Trübungsmessung
gelegentliche kurzfristige Überflutung der Messstelle durch Oberflächengerinne

Q50 **2008**

Hauptwerte der Quellschüttung, Wassertemperatur, Leitfähigkeit und Trübung

Nr.: 48 **PFANNBAUERNQUELLE** Mst.Nr.: **396127**

Gewässer: **Aschbach** Kat.Gemeinde: **Wegscheid** Seehöhe: **793.50** m.ü.A.

Art: **Karstquelle** Gebirgsgruppe: **Zeller Staritzen** Beobachtungsbeginn: **1995**

Quellschüttung: Tagesmittel in l/s

Tag	I	II	III	IV	V	VI	VII	VIII	IX	X	XI	XII
1.			329	366	368	351	334	363	341	317	298	284
2.			335	366	368	351	334	363	341	316	297	283
3.			338	366	367	350	335	363	341	315	295	280
4.			337	364	367	349	335	361	340	315	294	280
5.			339	366	365	347	334	361	337	314	294	281
6.			340	367	367	346	333	361	336	314	294	280
7.			343	367	367	346	335	362	336	314	293	280
8.			345	366	367	346	332	361	334	314	292	279
9.			346	367	367	345	332	360	334	312	291	280
10.			347	367	365	345	332	358	334	312	290	280
11.			348	367	365	344	334	358	333	311	291	280
12.			349	367	365	343	332	359	332	311	290	283
13.			349	367	366	340	330	357	329	311	289	282
14.			351	366	365	339	329	356	329	308	288	283
15.			359	365	365	339	328	356	329	308	287	284
16.			358	366	362	339	329	359	328	309	285	285
17.			359	367	363	339	331	354	327	308	285	287
18.			361	367	363	338	331	353	326	308	286	287
19.			363	365	363	338	331	353	326	307	285	288
20.			364	365	362	338	333	353	325	306	285	288
21.			365	367	361	338	340	352	324	306	284	290
22.			367	367	360	337	335	352	323	303	282	296
23.			367	367	358	336	340	350	320	298	281	302
24.			368	366	357	335	359	348	319	299	282	300
25.			368	366	357	334	359	347	318	298	281	301
26.			368	367	357	334	359	346	317	299	279	301
27.			367	367	357	338	359	346	318	301	279	302
28.		324	364	367	356	336	359	346	318	301	280	303
29.		325	364	368	355	335	359	346	320	301	280	303
30.			366	368	353	335	361	344	318	300	280	302
31.			367		352		362	341		299		302

Überschreitungsdauer der Quellschüttung

Berichtsjahr(J) **Reihe(R): 1995-2008, Fehljahre: 2**

Tage	(J)	(R)	Tage	(J)	(R)	Tage	(J)	(R)	Tage	(J)	(R)
0	371	395	**36**	367	356	**182**	338	306	**329**	286	263
1	368	385	**55**	365	345	**205**	334	301	**347**	281	252
2	368	383	**73**	363	336	**228**	329	296	**356**	280	246
3	368	381	**91**	360	327	**251**	318	292	**360**	280	243
6	368	376	**114**	356	322	**274**	308	284	**362**	279	241
9	367	373	**137**	349	317	**292**	301	279	**364**	279	239
18	367	367	**160**	343	311	**310**	294	272	**365**	277	236

Quellschüttung in l/s

Mon	I	II	III	IV	V	VI	VII	VIII	IX	X	XI	XII
Tag		**28.**	**01.**	**19.**	**31.**	**26.**	**15.**	**31.**	**26.**	**25.**	**26.**	**09.**
Min		322	325	362	350	332	326	339	315	296	277	278
Mit			355	366	362	341	340	355	328	308	287	289
Max		326	371	370	371	354	365	365	343	319	300	305
Tag		**29.**	**24.**	**17.**	**01.**	**02.**	**31.**	**04.**	**01.**	**01.**	**01.**	**29.**

Wassertemperatur in °C

Mon	I	II	III	IV	V	VI	VII	VIII	IX	X	XI	XII
Tag	**27.**	**22.**	**02.**	**06.**	**15.**	**13.**	**01.**			**03.**	**26.**	**01.**
Min	6.7	6.7	6.6	6.6	6.6	6.6	6.7			6.7	6.7	6.7
Mit	6.7	6.7	6.6	6.6	6.7	6.7	6.7			6.7	6.7	6.7
Max	6.7	6.7	6.7	6.7	6.7	6.7	6.8			6.7	6.7	6.7
Tag	**01.**	**01.**	**04.**	**06.**	**16.**	**14.**	**24.**			**10.**	**08.**	**01.**

Leitfähigkeit in µS/cm

Mon	I	II	III	IV	V	VI	VII	VIII	IX	X	XI	XII
Tag	**01.**	**12.**	**30.**	**30.**	**20.**	**01.**	**01.**			**03.**	**01.**	**01.**
Min	330	332	329	328	327	327	330			334	335	334
Mit	331	332	331	329	327	328	331			335	336	337
Max	333	333	333	330	328	331	332			336	337	338
Tag	**24.**	**01.**	**01.**	**06.**	**01.**	**30.**	**21.**			**29.**	**16.**	**27.**

Trübung

Mon	I	II	III	IV	V	VI	VII	VIII	IX	X	XI	XII
Tag												
Min												
Mit												
Max												
Tag												

Mittelwerte und Extremwerte

	Schüttung		Temperatur		Leitfähigkeit		Trübung	
	Wert	Datum	Wert	Datum	Wert	Datum	Wert	Datum
Berichtsjahr								
Min	277	**26.11.08**	6.6	**02.03.08**	327	**20.05.08**		
Mit	333		6.7		332			
Max	371	**24.03.08**	6.8	**24.07.08**	338	**27.12.08**		
Reihe 1995-2008								
Min	236	**26.12.03**	6.4	**10.03.00**	327	**20.05.08**		
Mit	308		6.7		336			
Max	395	**03.06.06**	6.8	**07.09.07**	355	**02.02.04**		

QUELLSCHÜTTUNG _____ / LEITFÄHIGKEIT .....

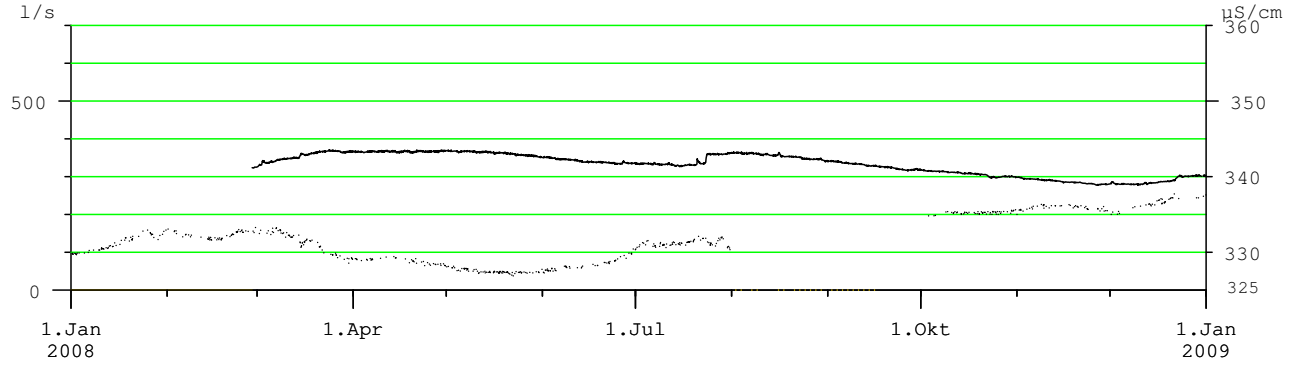

WASSERTEMPERATUR
(Tagesmittel)

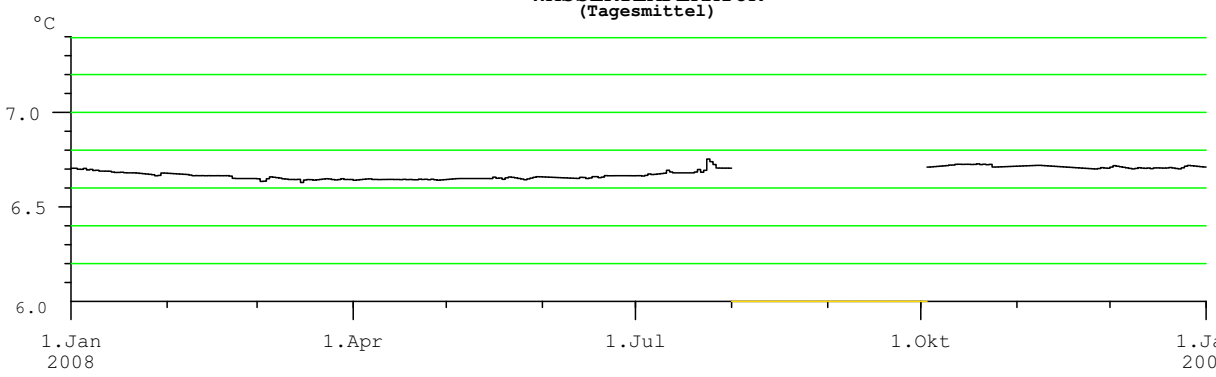

Anmerkungen

derzeit keine Trübungsmessung; gerätetechnisch bedingte Datenausfälle
alle Parameter kontinuierlich alle 30 Minuten gemessen
Überschreitungsdauer der Quellschüttung unter Annahme statistisch gleichverteilter Daten auch in den Lücken auswertbar

Hauptwerte der Quellschüttung, Wassertemperatur, Leitfähigkeit und Trübung

Nr.: 49 **ERBSATTELQUELLE** Mst.Nr.: **395970**

Gewässer: **Erbgraben** Kat.Gemeinde: **Reiflingerviertel** Seehöhe: **690.00** m.ü.A.

Art: **Hangschuttquelle** Gebirgsgruppe: **Zinödlberg - Haidach** Beobachtungsbeginn: **2006**

Quellschüttung: Tagesmittel in l/s

Tag	I	II	III	IV	V	VI	VII	VIII	IX	X	XI	XII
1.	0.4	0.5	0.2	0.3	0.2	0.1	0.1	0.6	0.4	0.3	0.2	0.7
2.	0.4	0.5	0.2	0.3	0.2	0.1	0.1	0.5	0.4	0.3	0.2	0.5
3.	0.4	0.4	0.2	0.3	0.2	0.1	0.1	0.5	0.4	0.5	0.2	0.4
4.	0.4	0.4	0.2	0.3	0.2	0.1	0.1	0.5	0.3	0.8	0.2	0.4
5.	0.4	0.4	0.2	0.3	0.2	0.2	0.1	0.5	0.3	0.6	0.2	0.3
6.	0.5	0.4	0.2	0.3	0.2	0.1	0.3	0.4	0.3	0.5	0.2	0.3
7.	0.7	0.4	0.2	0.3	0.2	0.5	0.3	0.4	0.3	0.5	0.2	0.3
8.	0.8	0.4	0.2	0.3	0.2	0.6	0.3	0.4	0.3	0.5	0.2	0.3
9.	0.7	0.4	0.2	0.3	0.2	0.3	0.3	0.6	0.3	0.4	0.2	0.3
10.	0.6	0.4	0.2	0.3	0.2	0.2	0.2	0.5	0.3	0.4	0.2	0.3
11.	0.5	0.3	0.2	0.3	0.2	0.2	0.2	0.4	0.3	0.4	0.2	0.3
12.	0.5	0.3	0.3	0.3	0.2	0.3	0.2	0.4	0.3	0.3	0.2	0.3
13.	0.5	0.3	0.3	0.3	0.2	0.2	0.2	0.4	0.3	0.3	0.2	0.3
14.	0.5	0.3	0.6	0.3	0.2	0.2	0.3	0.4	0.3	0.3	0.2	0.5
15.	0.5	0.3	1	0.2	0.2	0.2	0.3	0.8	0.3	0.3	0.2	0.5
16.	0.5	0.3	0.8	0.3	0.2	0.2	0.2	3	0.9	0.3	0.2	0.4
17.	0.4	0.3	0.6	0.2	0.2	0.2	0.3	1	0.8	0.3	0.2	0.4
18.	0.4	0.3	0.5	0.2	0.2	0.2	0.4	0.9	0.5	0.3	0.2	0.3
19.	0.4	0.3	0.4	0.2	0.2	0.2	0.3	0.8	0.4	0.2	0.2	0.3
20.	0.4	0.3	0.4	0.2	0.2	0.2	0.6	0.7	0.4	0.2	0.2	0.4
21.	0.4	0.3	0.4	0.2	0.2	0.1	1	0.6	0.4	0.2	0.6	3
22.	0.4	0.2	0.4	0.2	0.2	0.1	0.6	0.6	0.4	0.2	0.4	3
23.	0.4	0.2	0.3	0.2	0.2	0.2	2	0.6	0.4	0.2	0.3	2
24.	0.4	0.2	0.3	0.2	0.2	0.2	3	0.5	0.3	0.2	0.3	1
25.	0.4	0.2	0.3	0.2	0.1	0.2	1	0.5	0.4	0.2	0.2	1
26.	0.4	0.2	0.3	0.2	0.1	0.2	1	0.5	0.6	0.2	0.2	1.0
27.	0.6	0.2	0.4	0.2	0.1	0.2	1	0.4	0.5	0.2	0.2	0.8
28.	1	0.2	0.4	0.2	0.1	0.2	0.8	0.4	0.4	0.2	0.2	0.7
29.	0.8	0.2	0.4	0.2	0.1	0.2	0.7	0.4	0.4	0.2	0.4	0.7
30.	0.6		0.3	0.2	0.1	0.2	0.7	0.4	0.3	0.2	0.8	0.6
31.	0.5		0.3		0.1		0.6	0.4		0.2		0.6

Überschreitungsdauer der Quellschüttung

Berichtsjahr(J) **Reihe(R): 2006-2008, Fehljahre: 1**

Tage	(J)	(R)	Tage	(J)	(R)	Tage	(J)	(R)	Tage	(J)	(R)
0	5	6	36	0.6	0.8	182	0.3	0.3	329	0.2	0.1
1	3	3	55	0.5	0.6	205	0.3	0.2	347	0.1	0.1
2	3	3	73	0.5	0.5	228	0.2	0.2	356	0.1	0.1
3	3	3	91	0.4	0.4	251	0.2	0.2	360	0.1	0.1
6	1	2	114	0.4	0.4	274	0.2	0.2	362	0.1	0.1
9	1	1	137	0.4	0.3	292	0.2	0.1	364	0.1	0
18	1	1	160	0.3	0.3	310	0.2	0.1	365	0	0

Quellschüttung in l/s

Mon	I	II	III	IV	V	VI	VII	VIII	IX	X	XI	XII
Tag	26.	28.	09.	24.	29.	01.	06.	14.	12.	30.	20.	13.
Min	0.4	0.2	0.2	0.2	0.1	0.1	0.1	0.3	0.3	0.2	0.1	0.3
Mit	0.5	0.3	0.4	0.3	0.2	0.2	0.6	0.6	0.4	0.3	0.2	0.7
Max	1.2	0.5	1.6	0.3	0.2	2.9	4.1	5.1	1.1	1.0	1.1	3.8
Tag	27.	01.	15.	07.	20.	07.	23.	16.	16.	03.	21.	21.

Wassertemperatur in °C

Mon	I	II	III	IV	V	VI	VII	VIII	IX	X	XI	XII
Tag	27.	12.	15.	07.	02.	14.	29.	01.	28.	06.	30.	21.
Min	5.4	8.1	5.8	7.9	8.2	8.5	8.5	8.5	8.5	8.5	6.9	3.8
Mit	8.0	8.2	8.0	8.2	8.4	8.7	9.0	8.7	8.7	8.6	8.5	8.1
Max	8.3	8.3	8.9	8.3	8.7	12.0	15.0	12.5	10.4	9.3	8.8	8.5
Tag	31.	03.	15.	21.	31.	07.	06.	15.	16.	03.	05.	02.

Leitfähigkeit in µS/cm

Mon	I	II	III	IV	V	VI	VII	VIII	IX	X	XI	XII
Tag	27.	01.	15.	07.	20.	07.	06.	15.	16.	03.	21.	21.
Min	259	368	248	361	345	256	241	319	307	349	278	208
Mit	364	380	363	379	382	375	385	389	383	388	374	358
Max	384	384	384	383	385	385	398	394	390	391	389	383
Tag	04.	29.	01.	19.	18.	02.	26.	18.	01.	11.	01.	20.

Trübung

Tag												
Min												
Mit												
Max												
Tag												

Mittelwerte und Extremwerte

	Schüttung		Temperatur		Leitfähigkeit		Trübung	
	Wert	Datum	Wert	Datum	Wert	Datum	Wert	Datum
Berichtsjahr								
Min	0.1	01.06.08	3.8	21.12.08	208	21.12.08		
Mit	0.4		8.4		377			
Max	5	16.08.08	15.0	06.07.08	398	26.07.08		
Reihe 2006-2008								
Min	0	19.07.07	3.8	21.12.08	208	21.12.08		
Mit	0.4		8.5		377			
Max	6	06.09.07	15.0	06.07.08	398	26.07.08		

QUELLSCHÜTTUNG _____ / LEITFÄHIGKEIT .....

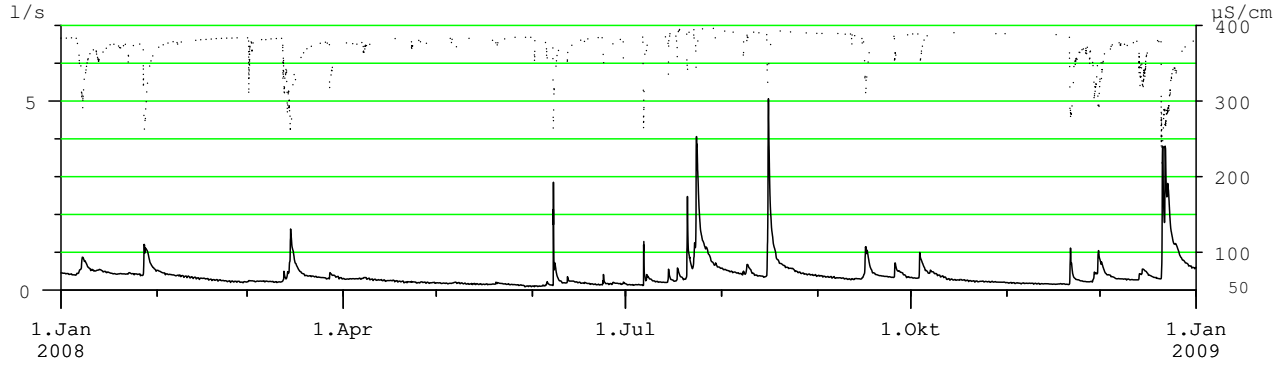

WASSERTEMPERATUR

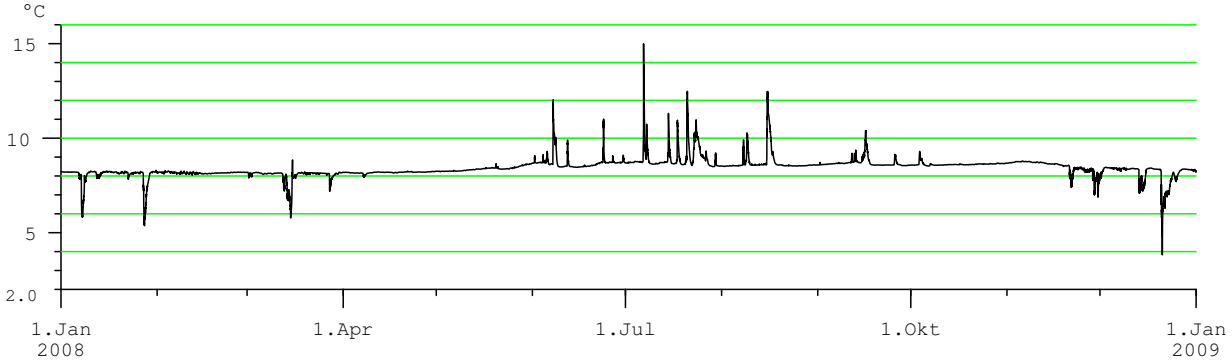

Anmerkungen

derzeit keine Trübungsmessung

Hauptwerte der Quellschüttung, Wassertemperatur, Leitfähigkeit und Trübung

Nr.: 50 **PIEßLING URSPRUNG** Mst.Nr.: **395103**

Gewässer: **Pießling** Kat.Gemeinde: **Roßleithen** Seehöhe: **752.76** m.ü.A.

Art: **Karstquelle** Gebirgsgruppe: **Warscheneck** Beobachtungsbeginn: **1980**

Quellschüttung: Tagesmittel in l/s (*: m³/s)

Tag	I	II	III	IV	V	VI	VII	VIII	IX	X	XI	XII
1.	859	627	2605	1313	4426	9235	3276	2354	965	3066	849	1201
2.	843	588	1671	1413	3137	9217	3231	1998	1423	2960	822	1191
3.	841	555	1979	1274	3950	7878	2907	1783	1056	2494	772	1091
4.	829	547	1790	1103	4679	7136	3854	1584	1015	2734	740	1015
5.	817	547	1294	960	3969	8691	2480	1490	973	2350	720	983
6.	817	529	1108	893	5353	7956	2306	1502	930	1790	700	941
7.	821	517	954	842	6086	7130	2842	1420	911	2421	659	905
8.	870	467	868	789	6373	8585	3687	2574	899	5791	646	846
9.	824	487	812	903	7039	6193	2247	7106	927	3489	649	804
10.	803	534	796	2462	7912	5266	2078	2980	916	2233	620	805
11.	792	500	829	4711	8367	5089	1937	2013	880	1848	606	811
12.	810	461	919	4160	7745	6483	2321	1786	2387	1741	603	832
13.	804	492	1382	1564	8056	4768	3122	1532	6118	1633	601	836
14.	789	547	1301	1259	8353	3384	5280	1398	2113	1504	599	832
15.	782	549	2020	1464	9039	2594	5943	4837	1868	1537	598	850
16.	788	575	1928	1105	9375	2595	2643	21.4*2032		1627	596	880
17.	775	564	1585	1036	9810	4532	3435	5799	1895	1548	621	985
18.	770	544	1370	1254	10.1*5711		3662	2767	2270	2317	629	948
19.	1065	512	1203	2787	9737	4156	2256	2102	2573	1527	597	908
20.	1516	498	1027	3812	9334	4143	5202	1696	2059	1201	568	853
21.	1245	530	953	5719	7001	4065	9253	1400	1602	1179	980	1023
22.	1080	527	917	5596	6491	3930	4995	1307	1825	1018	1109	1215
23.	957	562	851	3865	5761	6449	12.1*1452		1977	941	1057	1144
24.	830	680	802	2398	6510	8063	13.1*1306		1657	893	1010	1027
25.	768	907	762	2340	7944	4614	7247	1108	2558	860	979	964
26.	701	945	724	1903	9117	5393	4788	1050	3603	876	954	906
27.	728	982	712	2315	10.3*6861		6844	986	2008	861	914	864
28.	748	1010	708	4069	11.5*3705		3811	954	1902	866	902	831
29.	704	952	715	5333	11.4*3150		3157	933	1979	783	930	807
30.	688		749	5297	11.9*4305		3100	927	1990	961	967	785
31.	665		996		9747		2524	969		910		770

Überschreitungsdauer der Quellschüttung

Berichtsjahr(J) **Reihe(R): 1980-2008, Fehljahre: 1**

Tage	(J)	(R)	Tage	(J)	(R)	Tage	(J)	(R)	Tage	(J)	(R)
0	29864	34309	36	6844	5456	182	1307	1154	329	659	441
1	13126	13822	55	5297	4263	205	1057	987	347	562	381
2	12083	12083	73	4069	3431	228	964	861	356	529	336
3	11885	11260	91	3157	2803	251	910	738	360	500	316
6	10297	9826	114	2462	2203	274	849	623	362	492	300
9	9747	8813	137	1998	1729	292	811	561	364	467	263
18	8691	7236	160	1602	1394	310	770	497	365	424	76

Quellschüttung in l/s (*: m³/s)

Mon	I	II	III	IV	V	VI	VII	VIII	IX	X	XI	XII
Tag	27.	09.	28.	09.	02.	16.	12.	29.	11.	29.	20.	31.
Min	623	424	655	745	2493	2368	1658	834	854	777	562	763
Mit	849	611	1172	2463	7757	5710	4376	2663	1843	1805	766	931
Max	1857	1056	4989	10.2*16.4*20.6*			17.8*29.9*8724			6936	1270	1416
Tag	20.	28.	01.	21.	29.	23.	24.	16.	13.	08.	21.	01.

Wassertemperatur in °C

Mon	I	II	III	IV	V	VI	VII	VIII	IX	X	XI	XII
Tag	22.	28.	06.	30.	31.	04.	02.		02.	17.	01.	03.
Min	5.3	5.3	5.2	5.0	4.4	4.4	4.4		4.7	4.6	4.8	5.2
Mit	5.5	5.6	5.4	5.2	4.7	4.5			4.9	4.7	5.1	
Max	5.9	5.8	5.8	5.8	5.1	4.8	4.7		5.1	4.9	5.3	5.5
Tag	20.	25.	31.	01.	01.	23.	08.		26.	06.	18.	17.

Leitfähigkeit in µS/cm

Mon	I	II	III	IV	V	VI	VII	VIII	IX	X	XI	XII
Tag	01.	29.	01.	30.	29.	01.	01.		12.	16.	01.	01.
Min	206	204	208	182	142	147	169		187	185	192	204
Mit	209	209	212	201	165	163			198	193	200	
Max	217	214	218	217	188	181	187		209	203	206	211
Tag	20.	27.	18.	10.	03.	17.	08.		26.	06.	25.	03.

Trübung

Mon	I	II	III	IV	V	VI	VII	VIII	IX	X	XI	XII
Tag												
Min												
Mit												
Max												
Tag												

Mittelwerte und Extremwerte

	Schüttung		Temperatur		Leitfähigkeit		Trübung	
	Wert	Datum	Wert	Datum	Wert	Datum	Wert	Datum
Berichtsjahr								
Min	424	09.02.08	4.4	04.06.08	142	29.05.08		
Mit	2588		5.1		195			
Max	29864	16.08.08	5.9	20.01.08	218	18.03.08		
Reihe 1980-2008								
Min	76	21.11.84	4.3	27.06.06	142	29.05.08		
Mit	2185		5.1		195			
Max	34309	06.07.97	6.1	18.03.05	223	19.03.05		

QUELLSCHÜTTUNG _____ / LEITFÄHIGKEIT .....
(Tagesmittel)

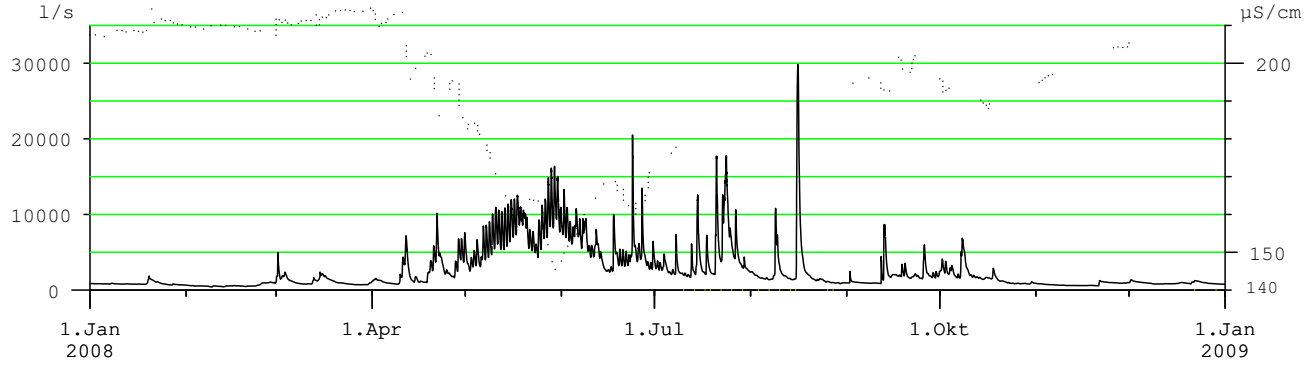

WASSERTEMPERATUR
(Tagesmittel)

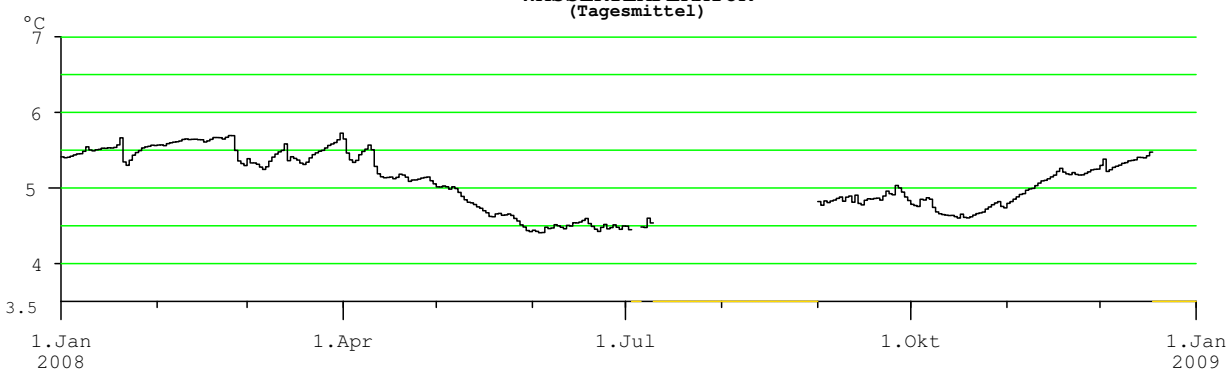

Anmerkungen

Quellschüttung am Pegel Roßleithen/Pießlingbach (206482) ermittelt
Trübungsmessungen gerätetechnisch bedingt nicht auswertbar
gerätetechnisch bedingte Datenausfälle

Hauptwerte der Quellschüttung, Wassertemperatur, Leitfähigkeit und Trübung

Nr.: 51 **RETTENBACHQUELLE** Mst.Nr.: **395111**

Gewässer: **Hinterer Rettenbach** Kat.Gemeinde: **Rading** Seehöhe: **612.61** m.ü.A.

Art: **Karstquelle** Gebirgsgruppe: **Sengsengebirge** Beobachtungsbeginn: **1991**

Quellschüttung: Tagesmittel in l/s (*: m³/s)

Tag	I	II	III	IV	V	VI	VII	VIII	IX	X	XI	XII
1.	316	328	2747	1602	2482	1794	756	554	181	1401	123	826
2.	281	296	2128	1368	1677	1716	530	470	203	997	114	623
3.	259	265	2319	1153	1919	1602	488	428	186	1099	105	347
4.	252	267	1795	893	2160	1164	1368	368	174	1321	99	276
5.	252	272	772	684	2081	2164	629	326	166	1061	95	283
6.	305	261	509	580	2646	1851	470	290	158	1347	91	245
7.	451	314	431	527	2995	1582	521	272	150	3454	88	234
8.	663	295	383	468	2969	2659	1149	1264	149	1633	84	223
9.	468	270	354	1042	3136	2035	928	2610	149	783	80	219
10.	382	261	520	2041	3597	1174	519	1185	143	546	77	222
11.	409	250	641	2871	3509	1049	419	560	135	436	73	215
12.	502	265	992	2937	3023	1960	371	438	133	366	69	216
13.	490	292	1559	1317	2914	1136	460	353	378	312	67	208
14.	488	317	1945	1186	2924	782	1413	298	239	302	67	259
15.	498	301	3107	1509	2819	634	2882	763	289	275	67	281
16.	460	245	1846	795	3022	575	827	9485	1019	411	67	445
17.	416	209	1270	691	3083	609	994	2553	822	1300	200	631
18.	406	196	896	1326	3072	867	1371	913	954	521	194	432
19.	1833	195	615	2183	2864	653	631	609	1238	372	141	278
20.	2206	265	515	2388	3084	666	1066	482	923	291	122	244
21.	1139	349	458	2994	2328	625	3321	393	781	251	1157	875
22.	1109	294	417	3190	1888	596	2383	338	1407	223	581	1681
23.	841	515	372	2682	1703	605	7956	316	1371	202	348	1123
24.	522	924	341	1746	1776	808	9987	318	923	186	295	561
25.	481	1422	316	1485	2248	704	4287	279	1985	173	263	449
26.	410	1456	290	1376	2500	2554	2561	256	4333	160	236	341
27.	613	1506	282	1508	2825	2048	2286	239	1805	150	231	288
28.	1096	1154	335	2149	2948	948	1121	223	1326	145	294	244
29.	624	1159	498	2727	2755	654	721	211	1208	141	387	202
30.	441		654	2794	2695	1047	658	200	1200	137	489	184
31.	360		1264		2174		671	188		132		192

Überschreitungsdauer der Quellschüttung

Berichtsjahr(J) **Reihe(R): 1991-2008**

Tage	(J)	(R)	Tage	(J)	(R)	Tage	(J)	(R)	Tage	(J)	(R)
0	13457	37720	36	2646	2726	182	580	531	329	186	142
1	9485	12027	55	2128	2143	205	482	445	347	133	101
2	7956	8331	73	1716	1718	228	409	368	356	88	74
3	4333	7510	91	1376	1382	251	326	303	360	73	58
6	3509	5984	114	1154	1064	274	283	243	362	67	46
9	3190	5086	137	923	834	292	259	204	364	67	35
18	2994	3820	160	671	652	310	223	175	365	67	0

Quellschüttung in l/s (*: m³/s)

Mon	I	II	III	IV	V	VI	VII	VIII	IX	X	XI	XII
Tag	05.	19.	27.	08.	24.	17.	12.	31.	12.	31.	13.	30.
Min	246	187	278	426	1280	470	340	183	129	127	67	180
Mit	612	487	986	1673	2639	1242	1734	877	804	649	210	415
Max	3545	2303	4979	4821	5208	3315	13.5*	12.3*	7870	5062	2122	2025
Tag	19.	29.	14.	22.	10.	08.	24.	16.	26.	07.	21.	22.

Wassertemperatur in °C

Mon	I	II	III	IV	V	VI	VII	VIII	IX	X	XI	XII
Tag	21.	26.	06.	30.	31.	02.	05.	01.	29.	02.	02.	09.
Min	6.5	6.5	6.3	6.0	5.7	5.6	5.8	6.0	6.0	5.9	6.3	6.6
Mit	6.7	6.7	6.5	6.4	5.9	5.9	6.1	6.3	6.4	6.1	6.5	6.7
Max	6.9	6.9	6.9	6.9	6.2	6.1	6.4	6.6	6.7	6.5	6.7	6.9
Tag	19.	19.	30.	09.	07.	29.	24.	31.	10.	31.	30.	22.

Leitfähigkeit in µS/cm

Mon	I	II	III	IV	V	VI	VII	VIII	IX	X	XI	XII
Tag	20.	29.	04.	12.	31.	09.	01.	09.	30.	01.	18.	17.
Min	153	202	159	157	142	131	153	177	187	185	206	219
Mit	216	220	203	188	167	154	187	201	203	198	214	225
Max	236	228	225	220	187	164	216	222	212	207	232	239
Tag	15.	01.	30.	08.	09.	17.	19.	15.	16.	31.	30.	22.

Trübung in FNU

Mon	I	II	III	IV	V	VI	VII	VIII	IX	X	XI	XII
Tag	09.	17.	04.	30.	02.	06.	27.	10.	16.	24.	24.	10.
Min	1.0	0.7	0.8	0.7	0.5	1.0	1.4	1.6	1.0	0.7	0.5	0.5
Mit	1.9	1.8	1.9	2.0	2.0	2.5	3.0	2.9	2.4	1.9	1.6	1.5
Max	5.3	3.2	9.8	4.4	4.4	6.0	16.6	16.8	15.0	4.1	6.0	4.3
Tag	19.	25.	14.	12.	10.	26.	24.	16.	25.	07.	21.	22.

Mittelwerte und Extremwerte

	Schüttung		Temperatur		Leitfähigkeit		Trübung	
	Wert	Datum	Wert	Datum	Wert	Datum	Wert	Datum
Berichtsjahr								
Min	67	13.11.08	5.6	02.06.08	131	09.06.08	0.5	02.05.08
Mit	1031		6.3		197		2.1	
Max	13457	24.07.08	6.9	30.03.08	239	22.12.08	16.8	16.08.08
Reihe 1991-2008								
Min	0	03.01.92	5.4	18.08.99	117	14.05.02	0.0	17.10.03
Mit	1104		6.4		199		4.1	
Max	37720	21.10.96	7.3	20.03.06	247	06.09.07	62.1	12.08.02

QUELLSCHÜTTUNG _____ / LEITFÄHIGKEIT .....
(Tagesmittel)

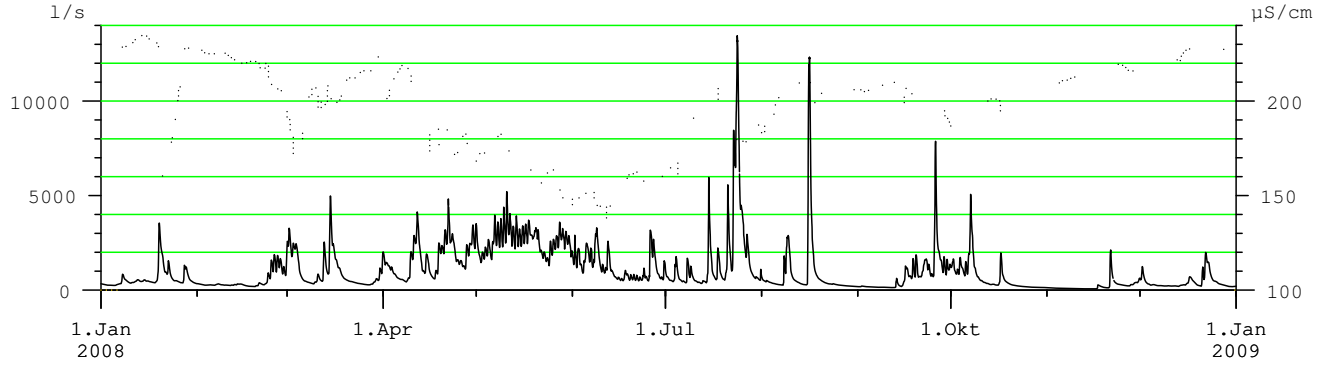

WASSERTEMPERATUR _____ / TRÜBUNG .....
(Tagesmittel)

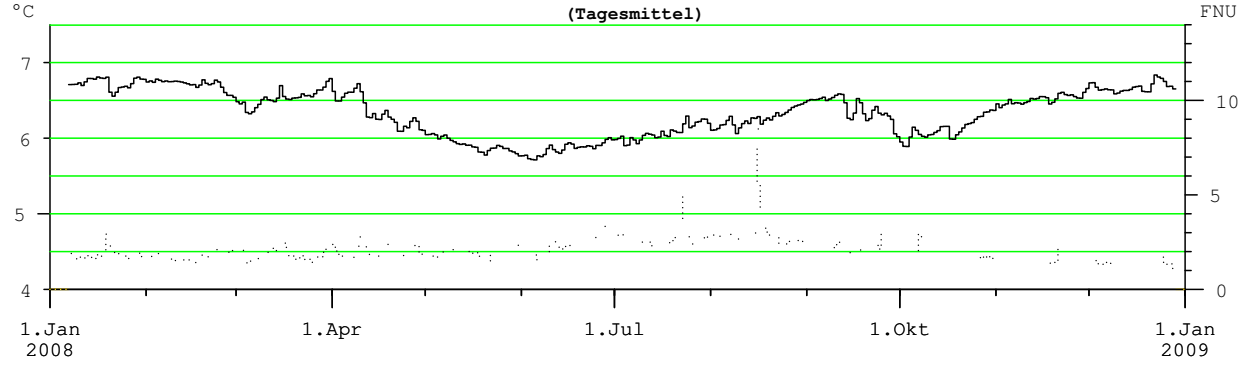

Anmerkungen

Quellschüttung am Pegel Roßleithen (Klammstein)/Hinterer Rettenbach (206821) ermittelt
Temperaturwerte durch Witterung beeinflusst
gerätetechnisch bedingte Datenausfälle

Hauptwerte der Quellschüttung, Wassertemperatur, Leitfähigkeit und Trübung

Nr.: 52 **TEUFELSKIRCHE** Mst.Nr.: **395012**

Gewässer: **Vorderer Rettenbach** Kat.Gemeinde: **Sankt Pankraz** Seehöhe: **541.13** m.ü.A.

Art: **Karstquelle** Gebirgsgruppe: **Sengsengebirge** Beobachtungsbeginn: **1995**

Quellschüttung: Tagesmittel in l/s (*: m³/s)

Tag	I	II	III	IV	V	VI	VII	VIII	IX	X	XI	XII
1.		349	3343	1869	2255	1174	639	1185	90	1452	125	756
2.		290	2201	1721	1641	1069	385	1093	109	1083	117	821
3.		248	2999	1348	2017	900	315	908	97	1173	112	442
4.		275	2106	963	2247	653	1017	540	89	1416	106	370
5.		280	1034	743	1839	1130	687	408	85	1114	102	324
6.		239	646	598	3066	1163	336	344	78	1506	98	253
7.		299	514	499	3083	2021	294	296	73	3707	95	224
8.		255	410	432	2718	4862	887	1769	74	1269	92	205
9.		247	358	1044	2766	1430	666	2682	78	694	88	212
10.		249	580	2335	3146	870	379	1328	73	431	80	230
11.		252	816	3445	3383	742	264	721	68	295	71	196
12.		276	1091	3039	2851	2660	217	458	65	232	69	185
13.		315	1801	1210	2644	1249	259	409	817	199	67	175
14.		346	1859	1249	2559	867	1922	341	366	175	67	211
15.		303	4557	1586	2722	612	2805	671	352	153	67	251
16.		206	2252	907	2896	466	876	12.6*	1784	231	66	407
17.		167	1518	689	2780	473	740	3123	1375	1583	223	817
18.		156	1138	1384	2287	1266	1313	851	1364	750	132	464
19.		178	765	2390	2290	711	616	581	1661	420	107	260
20.		315	575	2769	2345	481	877	349	1267	313	96	293
21.		418	448	3333	1744	406	3091	258	1524	264	1038	1184
22.		253	380	3399	1611	366	2129	214	2218	226	784	1889
23.	869	508	313	3885	1408	367	7375	212	2024	211	367	1527
24.	636	1154	272	1907	1595	466	12.0*	229	1291	198	300	812
25.	545	1725	241	1761	1850	590	5646	174	3383	180	251	549
26.	425	1679	210	1598	2022	3000	2581	142	7683	165	218	415
27.	498	1765	198	1904	2222	2073	2744	124	2440	158	228	342
28.	1081	1341	233	2495	2095	980	1411	117	1672	148	330	301
29.	779	1376	349	3207	1813	582	910	106	1401	141	398	270
30.	522		592	2907	1788	692	812	102	1367	138	473	261
31.	394		1371		1292		1459	95		131		268

Überschreitungsdauer der Quellschüttung

Berichtsjahr(J) **Reihe(R): 1995-2008, Fehljahre: 2**

Tage	(J)	(R)	Tage	(J)	(R)	Tage	(J)	(R)	Tage	(J)	(R)
0	16483	37390	**36**	2718	2764	**182**	639	460	**329**	124	122
1	12571	15132	**55**	2201	2085	**205**	466	361	**347**	89	84
2	11993	9379	**73**	1813	1641	**228**	379	293	**356**	73	65
3	7683	7736	**91**	1586	1299	**251**	313	247	**360**	67	54
6	4862	6157	**114**	1313	995	**274**	255	206	**362**	67	48
9	3707	5070	**137**	1069	761	**292**	226	177	**364**	65	39
18	3146	3836	**160**	816	583	**310**	185	150	**365**	52	20

Quellschüttung in l/s (*: m³/s)

Mon	I	II	III	IV	V	VI	VII	VIII	IX	X	XI	XII
Tag	**31.**	**18.**	**26.**	**08.**	**31.**	**25.**	**12.**	**31.**	**11.**	**31.**	**11.**	**12.**
Min	363	144	196	363	1056	281	198	77	55	111	52	168
Mit		532	1134	1887	2290	1144	1795	1045	1165	650	212	481
Max	1230	3079	7215	4753	4753	7007	15.0*	16.5*	12.5*	5495	1804	2269
Tag	**28.**	**29.**	**15.**	**21.**	**06.**	**08.**	**24.**	**16.**	**26.**	**07.**	**21.**	**22.**

Wassertemperatur in °C

Mon	I	II	III	IV	V	VI	VII	VIII	IX	X	XI	XII
Tag	**27.**	**01.**	**28.**	**30.**	**31.**	**01.**	**15.**	**01.**	**24.**	**07.**	**22.**	**20.**
Min	5.6	6.5	6.0	6.1	5.9	5.9	6.3	6.3	6.4	6.2	6.3	5.1
Mit	6.8	6.9	6.6	6.5	6.0	6.3	6.5	6.7	6.7	6.6	6.8	6.8
Max	7.2	7.0	7.0	6.9	6.3	7.8	7.3	7.4	8.1	6.9	7.4	7.1
Tag	**07.**	**06.**	**31.**	**09.**	**02.**	**07.**	**29.**	**15.**	**16.**	**31.**	**21.**	**22.**

Leitfähigkeit in µS/cm

Mon	I	II	III	IV	V	VI	VII	VIII	IX	X	XI	XII
Tag	**21.**	**29.**	**04.**	**22.**	**29.**	**01.**	**04.**	**16.**	**28.**	**07.**	**29.**	**17.**
Min	220	203	195	179	158	159	195	205	207	202	212	221
Mit	236	231	216	202	170	191	213	229	228	225		240
Max	245	242	239	233	184	210	236	241	242	238	247	262
Tag	**10.**	**01.**	**30.**	**07.**	**02.**	**30.**	**30.**	**30.**	**12.**	**31.**	**27.**	**04.**

Trübung in FNU

Mon	I	II	III	IV	V	VI	VII	VIII	IX	X	XI	XII
Tag				**24.**	**19.**		**12.**	**11.**	**24.**	**23.**	**14.**	**25.**
Min				0.3	0.7		0.3	0.7	0.5	0.2	0.2	0.0
Mit					3.1		2.5	2.6	2.4	0.9	1.0	0.8
Max				4.1	18.9		26.9	44.7	64.0	4.6	14.9	4.8
Tag				**31.**	**08.**		**24.**	**16.**	**13.**	**07.**	**14.**	**20.**

Mittelwerte und Extremwerte

	Schüttung		Temperatur		Leitfähigkeit		Trübung	
	Wert	Datum	Wert	Datum	Wert	Datum	Wert	Datum
Berichtsjahr								
Min	52	**11.11.08**	5.1	**20.12.08**	158	**29.05.08**	0.0	**25.12.08**
Mit	1113		6.6		218			
Max	16483	**16.08.08**	8.1	**16.09.08**	262	**04.12.08**	64.0	**13.09.08**
Reihe 1995-2008								
Min	20	**17.09.06**	1.9	**20.02.99**	127	**06.05.03**	0.0	**14.02.00**
Mit	1058		6.5		219			
Max	37390	**12.08.02**	8.3	**06.09.07**	318	**02.04.97**	611	**01.08.03**

QUELLSCHÜTTUNG _____ / LEITFÄHIGKEIT .....
(Tagesmittel)

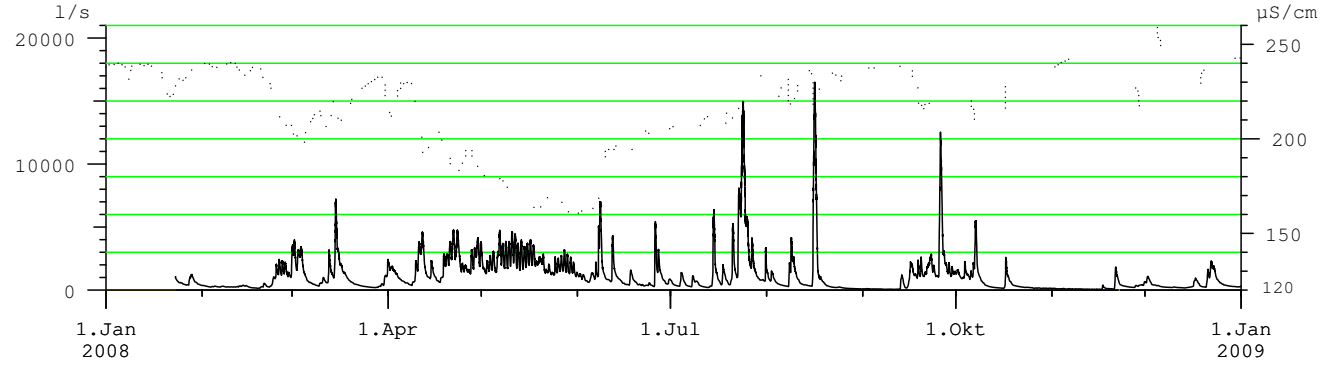

WASSERTEMPERATUR _____ / TRÜBUNG .....
(Tagesmittel)

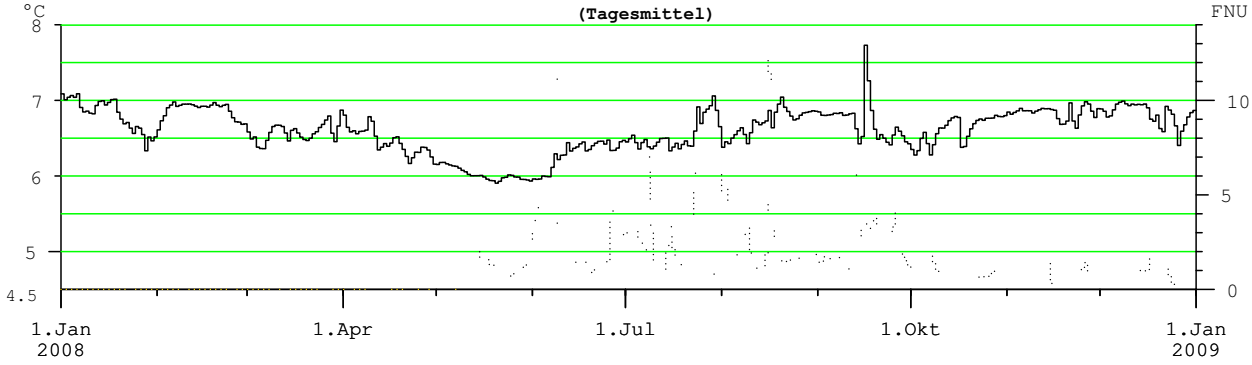

Anmerkungen

gerätetechnisch bedingte Datenausfälle
Überschreitungsdauer der Quellschüttung unter Annahme statistisch gleichverteilter Daten auch in den Lücken auswertbar

Hauptwerte der Quellschüttung, Wassertemperatur, Leitfähigkeit und Trübung

Nr.: 53 **BRUNNENTAL** Mst.Nr.: **395137**

Gewässer: **Steyrling** Kat.Gemeinde: **Steyrling** Seehöhe: **537.91** m.ü.A.

Art: **Karstquelle** Gebirgsgruppe: **Kasberg** Beobachtungsbeginn: **1976**

Quellschüttung: Tagesmittel in l/s

Tag	I	II	III	IV	V	VI	VII	VIII	IX	X	XI	XII
1.	253	302	971	455	523	307	150	278	183	309	165	491
2.	249	281	769	480	459	292	126	485	232	304	154	432
3.	246	263	750	572	473	276	151	320	202	347	145	360
4.	240	260	579	434	463	259	490	262	177	514	136	323
5.	233	261	386	388	446	289	259	228	161	449	127	305
6.	248	258	336	358	519	280	196	213	145	410	118	284
7.	338	357	304	330	577	425	174	199	133	461	108	272
8.	435	319	278	302	511	635	216	538	123	406	98	267
9.	344	284	268	333	500	416	183	757	116	353	87	264
10.	300	266	280	470	517	346	155	403	105	316	76	260
11.	311	253	298	583	503	305	129	301	98	294	68	252
12.	319	244	562	528	474	512	110	250	111	280	58	244
13.	321	240	752	359	455	397	98	222	459	268	54	238
14.	300	238	800	362	454	366	104	205	283	257	60	253
15.	297	233	1254	553	456	324	314	212	275	246	60	278
16.	287	220	753	436	460	278	220	1247	823	301	58	306
17.	281	211	598	391	461	241	179	740	480	600	353	352
18.	305	205	502	380	444	282	186	456	341	408	290	313
19.	749	204	387	417	438	235	163	399	323	334	223	288
20.	792	220	349	505	445	185	234	353	299	299	217	341
21.	503	228	323	565	435	145	568	317	277	279	1006	1015
22.	642	229	305	670	387	112	499	293	295	265	581	1081
23.	538	312	285	1001	373	90	971	295	315	248	394	631
24.	381	369	273	631	367	108	1260	338	279	235	340	326
25.	343	426	261	601	382	122	664	290	476	221	304	289
26.	317	423	251	592	383	393	413	262	983	211	279	248
27.	409	526	249	524	386	356	517	244	476	203	269	212
28.	738	415	273	554	379	244	344	230	408	197	273	190
29.	455	528	319	703	352	191	282	215	355	190	311	177
30.	376		366	645	338	174	291	200	321	186	336	167
31.	333		438		322		273	188		176		160

Überschreitungsdauer der Quellschüttung

Berichtsjahr(J) **Reihe(R): 1976-2008**

Tage	(J)	(R)	Tage	(J)	(R)	Tage	(J)	(R)	Tage	(J)	(R)
0	1790	14851	36	577	896	182	306	277	329	161	47
1	1254	2923	55	511	667	205	291	239	347	112	11
2	1247	2510	73	461	552	228	278	203	356	98	0.6
3	1081	2215	91	435	483	251	260	168	360	68	0
6	1001	1850	114	387	420	274	240	136	362	60	0
9	971	1634	137	353	360	292	220	110	364	58	0
18	749	1253	160	324	317	310	196	81	365	50	0

Quellschüttung in l/s

Mon	I	II	III	IV	V	VI	VII	VIII	IX	X	XI	XII
Tag	05.	19.	27.	08.	31.	25.	14.	31.	12.	31.	13.	31.
Min	227	197	242	291	316	81	88	182	92	167	50	156
Mit	383	295	468	504	441	286	320	353	308	309	225	343
Max	1071	1071	1790	1123	736	1137	1506	1557	1467	914	1450	1305
Tag	19.	29.	14.	23.	06.	07.	24.	16.	25.	17.	21.	22.

Wassertemperatur in °C

Mon	I	II	III	IV	V	VI	VII	VIII	IX	X	XI	XII
Tag	02.	17.	05.	23.	02.	09.	24.	16.	26.	31.	11.	28.
Min	6.6	6.6	6.4	6.6	6.6	7.0	7.0	7.1	7.1	7.1	6.0	6.8
Mit	7.0	7.0	6.8	6.9	7.0	7.5	7.5	7.6	7.6	7.4	7.2	7.1
Max	7.2	7.5	7.3	7.6	7.9	8.3	8.2	8.5	8.7	7.8	8.4	7.4
Tag	07.	23.	11.	09.	30.	21.	02.	27.	06.	15.	05.	13.

Leitfähigkeit in µS/cm

Mon	I	II	III	IV	V	VI	VII	VIII	IX	X	XI	XII
Tag	20.	28.	15.	23.	11.	08.	24.	16.	26.	18.	21.	22.
Min	222	227	198	199	209	218	272	259	260	285	263	265
Mit	307	322	288	254	254	326		338	336	352	355	338
Max	374	372	359	334	317	385	353	386	400	386	390	375
Tag	06.	20.	27.	08.	31.	24.	30.	31.	13.	31.	05.	14.

Trübung

Mon	I	II	III	IV	V	VI	VII	VIII	IX	X	XI	XII
Tag												
Min												
Mit												
Max												
Tag												

Mittelwerte und Extremwerte

	Schüttung		Temperatur		Leitfähigkeit		Trübung	
	Wert	Datum	Wert	Datum	Wert	Datum	Wert	Datum
Berichtsjahr								
Min	50	13.11.08	6.0	11.11.08	198	15.03.08		
Mit	354		7.2		315			
Max	1790	14.03.08	8.7	06.09.08	400	13.09.08		
Reihe 1976-2008								
Min	0	01.01.76	5.3	28.12.06	136	09.05.07		
Mit	398		7.2		328			
Max	14851	12.08.02	8.7	06.09.08	458	08.07.06		

QUELLSCHÜTTUNG _____ / LEITFÄHIGKEIT .....

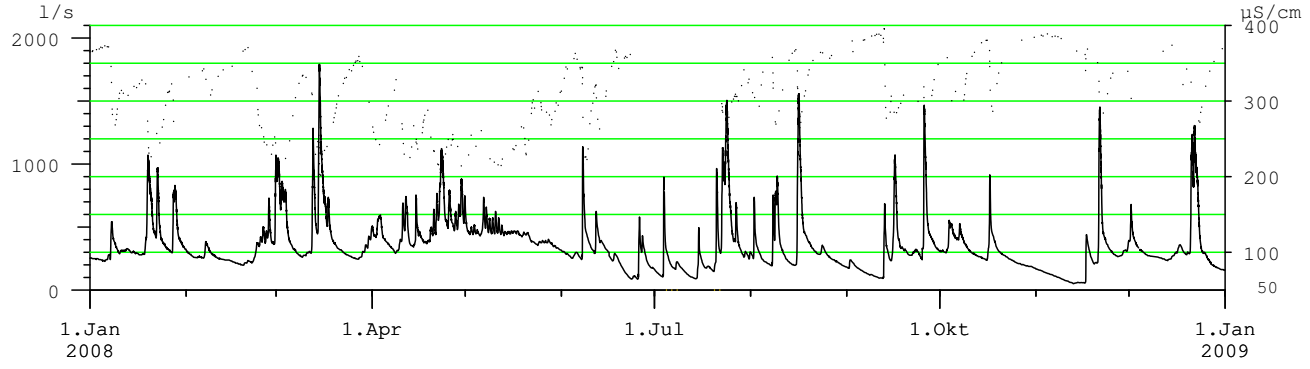

WASSERTEMPERATUR
(Tagesmittel)

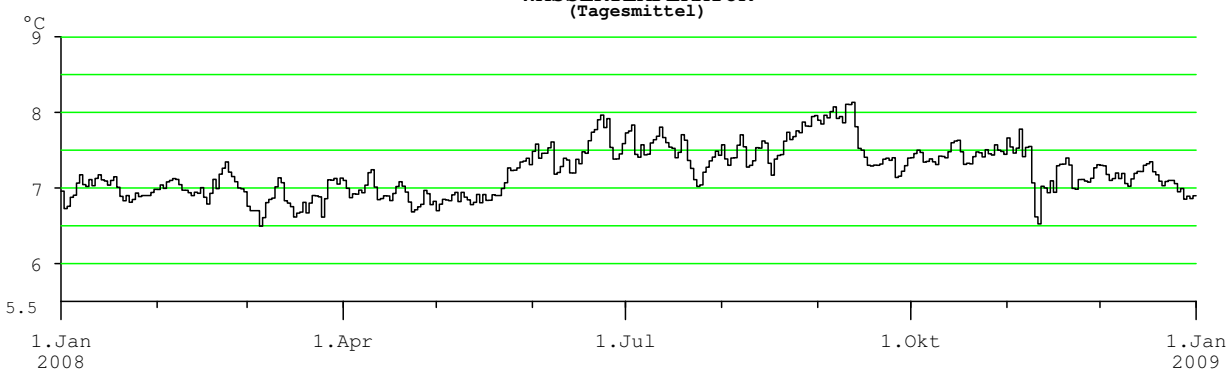

Anmerkungen

derzeit keine Trübungsmessung
Temperaturwerte durch Witterung beeinflusst
gerätetechnisch bedingte Datenausfälle

Hauptwerte der Quellschüttung, Wassertemperatur, Leitfähigkeit und Trübung

Nr.: 54 **STEYERNQUELLE** Mst.Nr.: **395079**

Gewässer: **Krumme Steyrling** Kat.Gemeinde: **Innerbreitenau** Seehöhe: **545.87** m.ü.A.

Art: **Karstquelle** Gebirgsgruppe: **Ramsauer Größtenberg - Ro** Beobachtungsbeginn: **1997**

Quellschüttung: Tagesmittel in l/s

Tag	I	II	III	IV	V	VI	VII	VIII	IX	X	XI	XII
1.	17	104	1031	343		17						185
2.	14	88	485	351		78						146
3.	12	71	568	339		16						91
4.	10	63	386	258		81						65
5.	8	57	229	203		632						52
6.	15	54	129	172		417						42
7.	110	90	91	156		428						33
8.	193	72	72	137		1212						29
9.	98	52	53	241		339						27
10.	80	45	64	503		151						25
11.	92	39	87	810								24
12.	138	33	802	618								22
13.	129	27	534	302								20
14.	92	21	968	278	643							26
15.	80	15	1881		608							65
16.	63	9	422		598							118
17.	67	3	345		613							176
18.	99	0	312		549							79
19.	853	0	232		601					31		59
20.	432	0.1	165		980					32		121
21.	283	0.3	133		598					605		495
22.	247	5	118		596					218		617
23.	235	109	98		559					119		219
24.	147	205	77		481					86		172
25.	117	304	62		460					61		136
26.	97	276	53		441					50		105
27.	178	312	53		420					45		83
28.	327	274	61		328					44		69
29.	230	241	113		201					73		55
30.	164		148		136					104		48
31.	120		250		47							42

Überschreitungsdauer der Quellschüttung

Berichtsjahr(J) **Reihe(R): 1998-2008, Fehljahre: 3**

Tage	(J)	(R)	Tage	(J)	(R)	Tage	(J)	(R)	Tage	(J)	(R)
0		29421	**36**		564	**182**		81	**329**		0
1		5831	**55**		371	**205**		55	**347**		0
2		4312	**73**		302	**228**		38	**356**		0
3		3282	**91**		255	**251**		23	**360**		0
6		1977	**114**		205	**274**		12	**362**		0
9		1559	**137**		157	**292**		6	**364**		0
18		997	**160**		114	**310**		2	**365**		0

Quellschüttung in l/s

Mon	I	II	III	IV	V	VI	VII	VIII	IX	X	XI	XII
Tag	**06.**	**20.**	**09.**	**07.**	**31.**	**04.**					**20.**	**14.**
Min	7	0	53	133	30	0					31	18
Mit	153	88	323									111
Max	2517	731	5253	1547	2000	4219					1163	1399
Tag	**19.**	**29.**	**14.**	**11.**	**20.**	**08.**					**21.**	**22.**

Wassertemperatur in °C

Mon	I	II	III	IV	V	VI	VII	VIII	IX	X	XI	XII
Tag	**19.**	**29.**	**03.**	**15.**	**13.**	**05.**	**14.**	**02.**	**25.**	**07.**	**17.**	**17.**
Min	6.4	6.3	6.2	6.0	6.0	6.2	6.3	6.4	6.4	6.4	6.5	6.7
Mit	6.6	6.5	6.4	6.2	6.2	6.5	6.8	7.0	6.9	6.9	6.9	6.8
Max	6.7	6.6	6.5	6.5	6.3	6.9	7.1	7.2	7.1	7.0	7.1	7.0
Tag	**08.**	**01.**	**30.**	**08.**	**24.**	**30.**	**31.**	**19.**	**16.**	**31.**	**21.**	**21.**

Leitfähigkeit in µS/cm

Mon	I	II	III	IV	V	VI	VII	VIII	IX	X	XI	XII
Tag	**20.**	**28.**	**18.**	**12.**	**27.**	**05.**	**20.**	**16.**	**26.**	**07.**	**17.**	**22.**
Min	251	258	215	179	235	202	199	180	177	191	245	221
Mit	312	298	280			294	310	312	297	313	335	305
Max	404	396	379	252	322	372	384	365	370	360	376	344
Tag	**27.**	**22.**	**08.**	**14.**	**24.**	**30.**	**13.**	**31.**	**08.**	**31.**	**14.**	**15.**

Trübung in FNU

Mon	I	II	III	IV	V	VI	VII	VIII	IX	X	XI	XII
Tag	**06.**	**01.**	**12.**	**08.**	**25.**	**02.**	**31.**	**15.**	**02.**	**31.**	**17.**	**14.**
Min	3.6	3.5	5.7	4.8	5.0	4.9	2.1	1.2	2.1	1.0	0.7	5.0
Mit	5.9	4.3	9.4	6.8	5.9	12.0	9.4	6.3	4.4	4.8	4.5	7.5
Max	31.4	7.5	26.2	17.1	8.1	51.1	84.6	38.7	19.0	11.2	17.7	28.0
Tag	**27.**	**29.**	**03.**	**22.**	**20.**	**26.**	**31.**	**01.**	**26.**	**07.**	**21.**	**21.**

Mittelwerte und Extremwerte

	Schüttung		Temperatur		Leitfähigkeit		Trübung	
	Wert	Datum	Wert	Datum	Wert	Datum	Wert	Datum
Berichtsjahr								
Min	0	**04.06.08**	6.0	**13.05.08**	177	**26.09.08**	0.7	**17.11.08**
Mit			6.6		300		6.8	
Max	5253	**14.03.08**	7.2	**19.08.08**	404	**27.01.08**	84.6	**31.07.08**
Reihe 1998-2008								
Min	0	**26.05.01**	4.5	**14.06.99**	169	**29.04.00**	0.7	**17.11.08**
Mit	249		6.7		285		3.6	
Max	29421	**12.08.02**	7.7	**24.05.04**	404	**27.01.08**	95.7	**07.08.06**

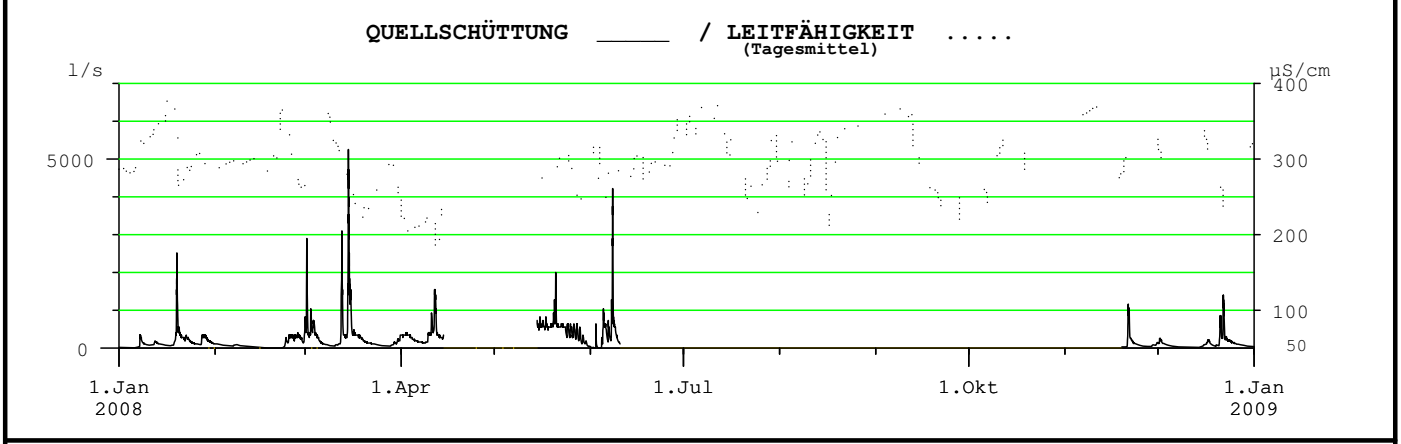

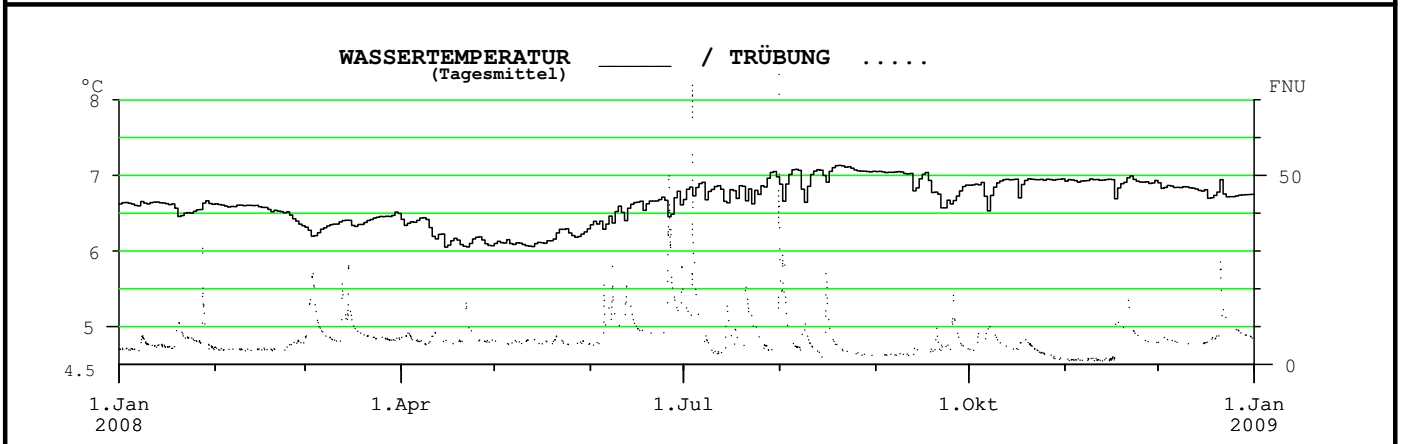

Anmerkungen

Messstelle kann trocken fallen
Schüttung des Hauptquellaustritts, Leitfähigkeit und Temperatur in einem Nebenaustritt gemessen
gerätetechnisch bedingte Datenausfälle

Hauptwerte der Quellschüttung, Wassertemperatur, Leitfähigkeit und Trübung

Nr.: 55 **REITHBACHQUELLE** Mst.Nr.: **395590**

Gewässer: **Ybbs** Kat.Gemeinde: **Sankt Georgen am Reith** Seehöhe: **560.00** m.ü.A.

Art: **Karstquelle** Gebirgsgruppe: **Prochenberg - Friesling** Beobachtungsbeginn: **1995**

Quellschüttung: Tagesmittel in l/s

Tag	I	II	III	IV	V	VI	VII	VIII	IX	X	XI	XII
1.	157	234	816	517	367	117					100	343
2.	154	224	694	589	338	120					98	243
3.	152	214	725	433	319	114					97	178
4.	149	216	474	319	295	1101					95	150
5.	147	228	266	291	270	1013					94	137
6.	164	223	218	286	357	358					92	127
7.	238	265	197	275	310	206					90	117
8.	279	225	186	246	279	476					89	114
9.	203	209	175	389	269	331					87	114
10.	184	197	177	559	270	191					86	114
11.	203	185	195	633	245	456					84	114
12.	248	174	440	499	229	426					82	114
13.	226	168	549	301	222	218				150	81	114
14.	201	164	497	334	209	173				148	82	117
15.	194	160	978	337	199	151				145	83	150
16.	191	156	560	266	189	129				142	85	243
17.	188	152	499	242	176	121				171	202	318
18.	194	148	420	297	168	118				147	114	189
19.	697	144	303	368	159					137	96	146
20.	676	140	256	388	173					132	98	148
21.	400	136	238	453	172					127	333	312
22.	501	137	227	439	153					122	214	814
23.	415	225	217	965	146					117	150	674
24.	272	286	207	524	141					113	131	330
25.	230	389	197	393	136					111	121	260
26.	216	353	188	574	132					110	111	226
27.	271	425	178	473	127					108	106	209
28.	403	304	181	430	123					107	118	192
29.	324	312	227	490	118					105	134	176
30.	265		319	510	113					103	180	160
31.	246		486		109					102		151

Überschreitungsdauer der Quellschüttung

Berichtsjahr(J) **Reihe(R): 1996-2008, Fehljahre: 1**

Tage	(J)	(R)	Tage	(J)	(R)	Tage	(J)	(R)	Tage	(J)	(R)
0		2492	36		590	182		159	329		70
1		1792	55		458	205		141	347		60
2		1533	73		356	228		122	356		50
3		1358	91		297	251		108	360		43
6		1116	114		244	274		96	362		39
9		983	137		210	292		88	364		36
18		802	160		182	310		80	365		33

Quellschüttung in l/s

Mon	I	II	III	IV	V	VI	VII	VIII	IX	X	XI	XII
Tag	05.	22.	09.	17.	31.	01.				31.	13.	14.
Min	146	132	171	227	108	109				101	80	114
Mit	271	220	364	427	210						118	219
Max	1067	654	1390	1131	452	1806				184	617	987
Tag	19.	29.	15.	23.	01.	04.				17.	21.	22.

Wassertemperatur in °C

Mon	I	II	III	IV	V	VI	VII	VIII	IX	X	XI	XII
Tag	20.	28.	04.	23.	01.	05.				13.	18.	18.
Min	7.0	7.0	6.9	6.9	6.9	6.9				7.2	7.2	7.2
Mit	7.2	7.2	7.1	7.0	7.1						7.2	7.2
Max	7.3	7.3	7.3	7.2	7.2	7.4				7.3	7.3	7.4
Tag	28.	20.	30.	01.	27.	04.				26.	27.	21.

Leitfähigkeit in µS/cm

Mon	I	II	III	IV	V	VI	VII	VIII	IX	X	XI	XII
Tag	20.	28.	03.	22.	01.	04.				18.	19.	23.
Min	278	283	261	263	271	217				311	299	285
Mit	305	307	294	284	290						310	308
Max	313	314	311	306	306	319				316	313	321
Tag	27.	01.	27.	08.	30.	04.				14.	02.	21.

Trübung

Mon	I	II	III	IV	V	VI	VII	VIII	IX	X	XI	XII
Tag												
Min												
Mit												
Max												
Tag												

Mittelwerte und Extremwerte

	Schüttung		Temperatur		Leitfähigkeit		Trübung	
	Wert	Datum	Wert	Datum	Wert	Datum	Wert	Datum
Berichtsjahr								
Min	80	13.11.08	6.9	04.03.08	217	04.06.08		
Mit								
Max	1806	04.06.08	7.4	21.12.08	321	21.12.08		
Reihe 1996-2008								
Min	33	23.02.96	6.3	16.12.05	217	04.06.08		
Mit	255							
Max	2492	13.08.02	7.5	11.09.97	334	07.09.96		

QUELLSCHÜTTUNG _____ / LEITFÄHIGKEIT .....
(Tagesmittel)

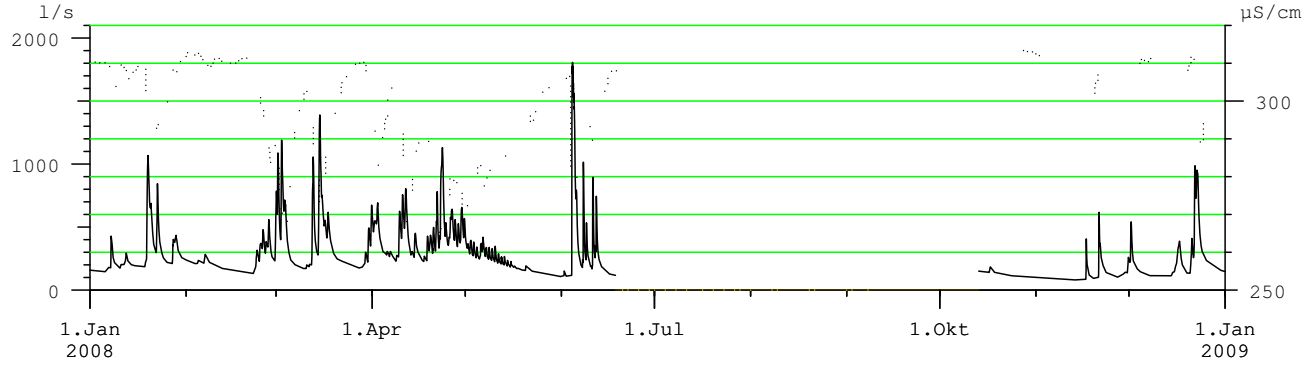

WASSERTEMPERATUR
(Tagesmittel)

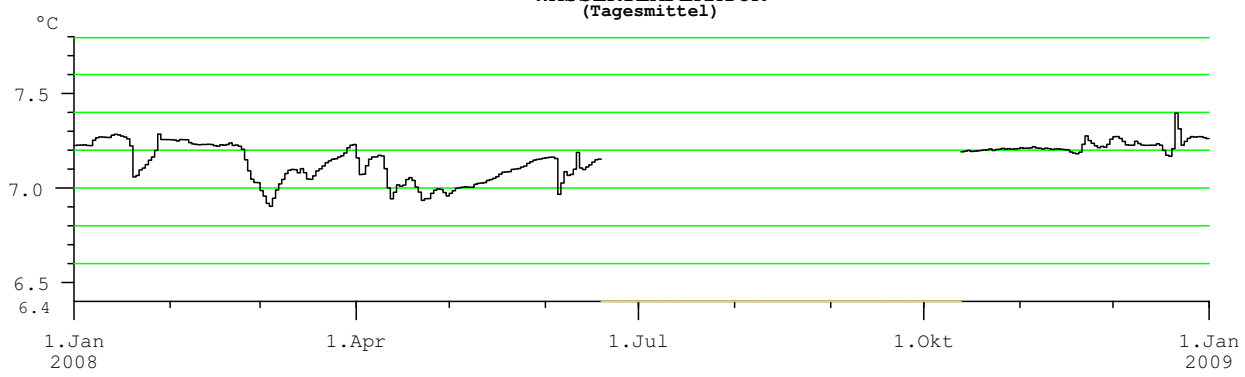

Anmerkungen

derzeit keine Trübungsmessung
gerätetechnisch bedingte Datenausfälle

Hauptwerte der Quellschüttung, Wassertemperatur, Leitfähigkeit und Trübung

Nr.: 56 **STEINBACHQUELLE** Mst.Nr.: **395608**

Gewässer: **Ybbs** Kat.Gemeinde: **Oisberg** Seehöhe: **500.00** m.ü.A.

Art: **Karstquelle** Gebirgsgruppe: **Oisberg** Beobachtungsbeginn: **1999**

Quellschüttung: Tagesmittel in l/s

Tag	I	II	III	IV	V	VI	VII	VIII	IX	X	XI	XII
1.	230	351	989	1016	529	139	403	428	181	300	105	911
2.	224	334	1170	927	458	209	271	357	177	287	102	576
3.	217	323	1490	797	425	267	237	326	162	462	99	351
4.	210	339	711	612	394	3311	541	307	157	1233	96	299
5.	226	371	463	523	362	3226	336	294	152	802	90	263
6.	364	354	377	494	525	1100	256	282	147	530	88	235
7.	453	418	338	467	578	502	248	264	147	407	87	228
8.	639	363	303	403	431	801	406	263	158	336	91	220
9.	422	328	280	634	382	521	282	411	147	296	89	215
10.	389	304	323	866	353	419	246	302	138	274	84	217
11.	485	276	358	953	329	651	217	265	130	259	82	209
12.	729	256	637	802	300	471	193	233	124	233	79	218
13.	566	247	1113	489	282	412	191	218	125	211	84	207
14.	493	240	1190	450	265	341	385	206	122	199	89	297
15.	462	228	3565		254	298	972	291	195	191	84	475
16.	407	214	1411		243	274	339	4815	1512	186	81	704
17.	424	200	959		233	258	353	1952	893	226	224	803
18.	421	185	854		224	325	555	571	521	199	166	433
19.	1371	171	570		226	302	330	428	444	183	126	305
20.	1349	168	469		254	260	431	360	424	171	111	309
21.	741	173	418		276	238	1748	316	801	162	437	778
22.	763	171	375		227	210	505	292	875	154	380	2037
23.	727	242	345		206	195	2165	280	602	149	249	1800
24.	490	378	318		190	209	8765	266	397	143	208	697
25.	452	720	301		181	185	5033	243	827	137	194	532
26.	418	645	287		170	187	3053	229	1689	130	185	433
27.	465	681	286		162	281	1201	218	666	122	179	366
28.	978	488	329		155	288	721	210	464	117	209	334
29.	622	411	537		149	221	565	200	370	114	305	316
30.	450		741	672	143	776	475	191	311	111	471	292
31.	382		1084		139		449	183		108		268

Überschreitungsdauer der Quellschüttung

Berichtsjahr(J) **Reihe(R): 1999-2008, Fehljahre: 4**

Tage	(J)	(R)	Tage	(J)	(R)	Tage	(J)	(R)	Tage	(J)	(R)
0	14054	14054	36	875	1003	182	316	234	329	147	66
1	8765	6249	55	720	728	205	288	199	347	111	52
2	5033	4849	73	570	555	228	263	166	356	89	39
3	4815	3990	91	490	466	251	230	139	360	84	33
6	3226	3226	114	437	379	274	210	113	362	82	31
9	2037	2602	137	403	326	292	194	96	364	79	28
18	1349	1689	160	353	275	310	171	80	365	77	25

Quellschüttung in l/s

Mon	I	II	III	IV	V	VI	VII	VIII	IX	X	XI	XII
Tag	04.	20.	09.	08.	31.	01.	14.	31.	14.	31.	12.	13.
Min	203	155	252	364	134	130	179	173	119	106	77	198
Mit	535	330	729		292	563	1028	490	435	272	162	494
Max	2202	892	4691	1375	1014	8262	14.1*6722	3086	1627	821	2690	
Tag	19.	25.	15.	01.	06.	04.	24.	16.	26.	04.	30.	22.

Wassertemperatur in °C

Mon	I	II	III	IV	V	VI	VII	VIII	IX	X	XI	XII
Tag	25.	29.	04.	24.	01.	04.	01.	01.	26.	03.	11.	31.
Min	7.3	7.2	7.1	7.1	7.1	7.3	7.4	7.5	7.5	7.5	7.5	7.4
Mit	7.3	7.3	7.2	7.2	7.2	7.3	7.5	7.5	7.6	7.5	7.5	7.5
Max	7.4	7.3	7.3	7.3	7.3	7.4	7.6	7.7	7.7	7.5	7.6	7.6
Tag	08.	05.	16.	04.	30.	30.	25.	16.	17.	05.	23.	22.

Leitfähigkeit in µS/cm

Mon	I	II	III	IV	V	VI	VII	VIII	IX	X	XI	XII
Tag	23.	29.	07.	25.	05.	04.	24.	17.	23.	02.	01.	26.
Min	251	259	242	236	250	222	216	277	274	279	287	271
Mit	282	281	258	255	260	263	286	289	287	289	297	290
Max	292	285	279	277	269	278	309	299	293	294	314	303
Tag	07.	03.	29.	01.	31.	30.	24.	01.	16.	08.	22.	08.

Trübung

Mon	I	II	III	IV	V	VI	VII	VIII	IX	X	XI	XII
Tag												
Min												
Mit												
Max												
Tag												

Mittelwerte und Extremwerte

	Schüttung		Temperatur		Leitfähigkeit		Trübung	
	Wert	Datum	Wert	Datum	Wert	Datum	Wert	Datum
Berichtsjahr								
Min	77	12.11.08	7.1	24.04.08	216	24.07.08		
Mit	494		7.4		278			
Max	14054	24.07.08	7.7	16.08.08	314	22.11.08		
Reihe 1999-2008								
Min	25	08.07.03	6.9	25.04.00	200	07.08.06		
Mit			7.4		279			
Max	14054	24.07.08	7.7	07.09.07	314	22.11.08		

QUELLSCHÜTTUNG _____ / LEITFÄHIGKEIT .....

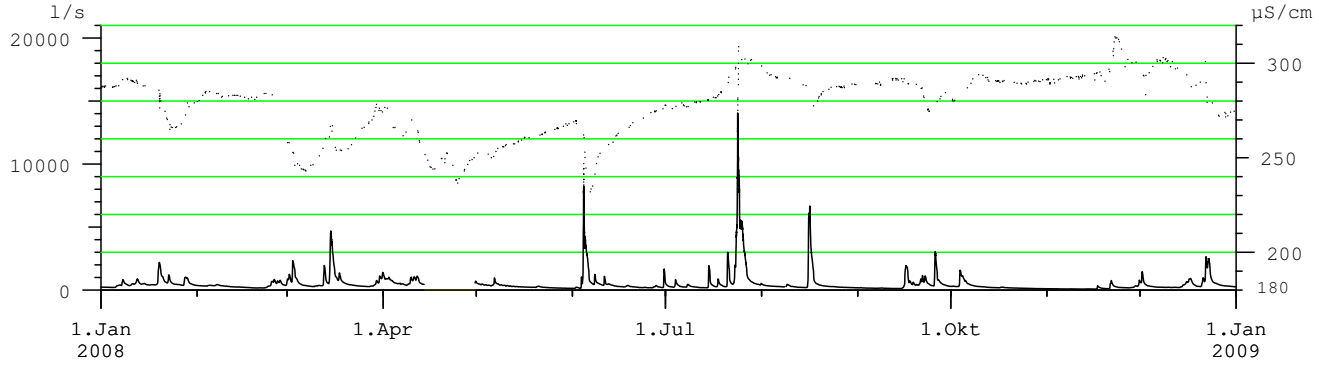

WASSERTEMPERATUR
(Tagesmittel)

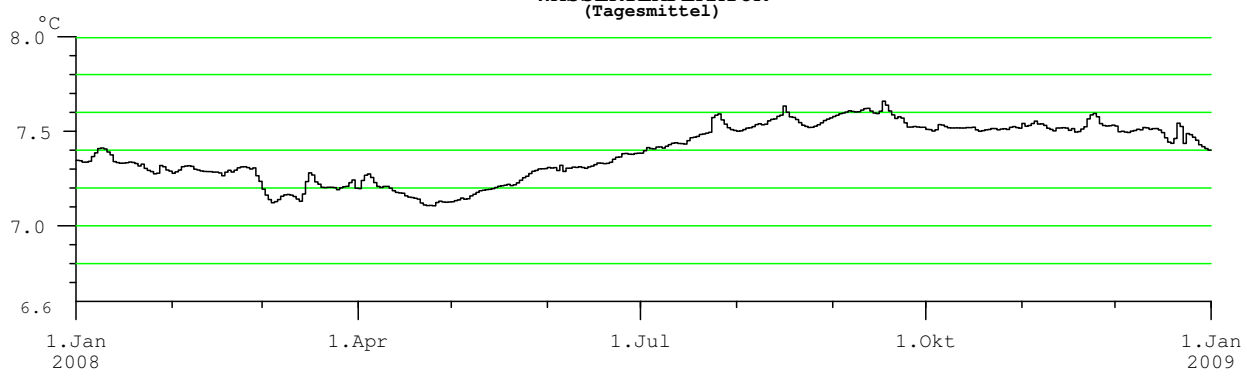

Anmerkungen

derzeit keine Trübungsmessung
gerätetechnisch bedingte Datenausfälle
Überschreitungsdauer der Quellschüttung unter Annahme statistisch gleichverteilter Daten auch in den Lücken auswertbar

Hauptwerte der Quellschüttung, Wassertemperatur, Leitfähigkeit und Trübung

Nr.: 57 **GROßE MÜHLQUELLE** Mst.Nr.: **395574**

Gewässer: **Erlauf** Kat.Gemeinde: **Nestelberg** Seehöhe: **540.00** m.ü.A.

Art: **Karstquelle** Gebirgsgruppe: **Ötscher** Beobachtungsbeginn: **1995**

Quellschüttung: Tagesmittel in l/s

Tag	I	II	III	IV	V	VI	VII	VIII	IX	X	XI	XII
1.	236	480	1441	1152	708	197		483	141	393	101	740
2.	228	438	1565	1189	574	194		444	137	382	93	747
3.	219	379	1671	1253	510	188		411	129	400	87	432
4.	208	375	1466	1018	486	369		375	124	1126	83	342
5.	196	426	1059	748	444	415		361	117	1149	80	304
6.	221	409	734	678	482	426		341	111	692	77	265
7.	308	614	583	616	504	401		308	104	509	74	238
8.	603	525	531	573	472	422		293	95	435	72	221
9.	453	433	482	657	425	375		378	87	389	69	208
10.	365	379	452	942	393	323		353	83	355	66	220
11.	380	342	486	1050	369	277		307	81	321	64	234
12.	479	306	691	1007	345	257		275	78	289	61	248
13.	536	293	1404	672	329	244		243	75	256	63	262
14.	513	270	1110	613	318	222	334	218	71	236	73	277
15.	486	258	1903	661	312	229	1260	212	135	220	73	307
16.	437	234	1710	584	304	220	522	1472	1451	218	68	460
17.	443	219	1535	523	294	199	348	1215	1575	285	248	707
18.	460	209	1518	521	286	275	402	611	999	276	188	482
19.	1088	196	1139	624	278	363	318	456	586	240	144	344
20.	1638	190	815	627	278	265	350	383	515	208	145	287
21.	1444	184	661	657	287	220	1376	330	988	188	894	459
22.	1414	195	587	919	263	197	620	292	1397	173	686	1120
23.	1539	393	508	1388	255	179	912	268	1071	154	366	1599
24.	1120	581	466	1267	250	169	2300	246	610	144	301	1086
25.	771	831	428	810	240	158	2125	221	645	135	252	712
26.	603	855	387	1618	234	173	1914	198	1443	126	212	513
27.	593	931	359	1550	230	233	1575	183	844	120	195	436
28.	901	872	354	1164	223		1221	172	577	118	199	393
29.	866	663	414	889	216		915	162	486	116	261	351
30.	660		547	889	209		696	153	421	116	343	322
31.	538		895		203		558	146		110		297

Überschreitungsdauer der Quellschüttung

Berichtsjahr(J) **Reihe(R): 1995-2008, Fehljahre: 5**

Tage	(J)	(R)	Tage	(J)	(R)	Tage	(J)	(R)	Tage	(J)	(R)
0	2462	3018	36	1152	1265	182	378	370	329	135	105
1	2300	2139	55	919	1043	205	341	316	347	83	76
2	2125	1966	73	740	848	228	292	265	356	73	58
3	1914	1887	91	645	701	251	256	223	360	68	39
6	1671	1722	114	538	583	274	222	188	362	64	28
9	1599	1638	137	480	499	292	208	162	364	61	13
18	1466	1481	160	425	423	310	184	135	365	59	11

Quellschüttung in l/s

Mon	I	II	III	IV	V	VI	VII	VIII	IX	X	XI	XII
Tag	05.	22.	28.	18.	31.	25.	14.	31.	15.	31.	12.	09.
Min	190	177	342	490	197	150	167	142	67	102	59	203
Mit	643	430	900	895	346	266		371	506	319	188	471
Max	1807	1133	2031	1898	875	603	2462	1873	1917	1392	1275	1771
Tag	22.	27.	15.	26.	01.	04.	24.	16.	16.	04.	21.	23.

Wassertemperatur in °C

Mon	I	II	III	IV	V	VI	VII	VIII	IX	X	XI	XII
Tag	28.	25.	07.	04.	01.	01.	26.	18.	27.	06.	30.	22.
Min	6.6	6.6	6.6	6.8	7.0	7.3	7.2	7.3	7.2	7.2	7.0	6.7
Mit	6.8	6.7	6.7	6.9	7.1	7.4		7.6	7.4	7.3	7.2	6.9
Max	6.9	6.9	6.9	7.0	7.3	7.5	7.8	7.8	7.7	7.4	7.4	7.0
Tag	05.	23.	15.	26.	31.	27.	15.	16.	16.	18.	05.	02.

Leitfähigkeit in µS/cm

Mon	I	II	III	IV	V	VI	VII	VIII	IX	X	XI	XII
Tag	23.	28.	15.	27.	01.	06.	25.	17.	17.	05.	22.	23.
Min	238	283	205	216	273	307	273	256	230	272	267	222
Mit	323	336	304	285	316	338		356	336	348		321
Max	365	368	365	344	332	369	365	379	398	372	414	377
Tag	19.	23.	30.	09.	22.	19.	14.	10.	16.	30.	18.	21.

Trübung

Mon	I	II	III	IV	V	VI	VII	VIII	IX	X	XI	XII
Tag												
Min												
Mit												
Max												
Tag												

Mittelwerte und Extremwerte

	Schüttung		Temperatur		Leitfähigkeit		Trübung	
	Wert	Datum	Wert	Datum	Wert	Datum	Wert	Datum
Berichtsjahr								
Min	59	12.11.08	6.6	25.02.08	205	15.03.08		
Mit	514		7.1		328			
Max	2462	24.07.08	7.8	16.08.08	414	18.11.08		
Reihe 1995-2008								
Min	11	04.02.97	6.1	27.02.97	201	10.05.07		
Mit			7.0		354			
Max	3018	08.08.06	8.4	29.08.03	466	29.11.00		

QUELLSCHÜTTUNG _____ / LEITFÄHIGKEIT .....

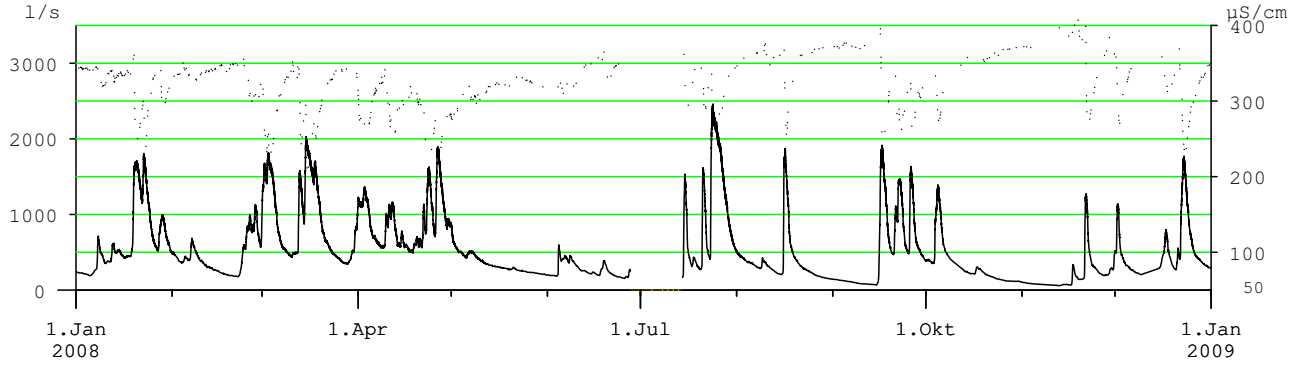

WASSERTEMPERATUR

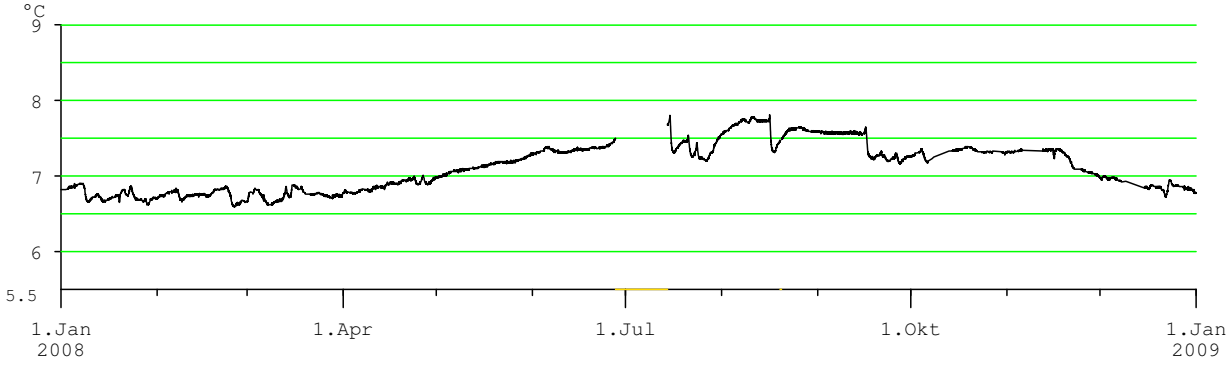

Anmerkungen

Leitfähigkeit zeigt bei Schüttungsspitzen kurzfristige Anstiege vor dem Abfall
derzeit keine Trübungsmessung; gerätetechnisch bedingte Datenausfälle
Überschreitungsdauer der Quellschüttung unter Annahme statistisch gleichverteilter Daten auch in den Lücken auswertbar

Q60 **2008**

Hauptwerte der Quellschüttung, Wassertemperatur, Leitfähigkeit und Trübung

Nr.: 58 **ANTONIUSBRÜNDL** Mst.Nr.: **395616**

Gewässer: **Triesting** Kat.Gemeinde: **Pottenstein** Seehöhe: **330.00** m.ü.A.

Art: **Kluftquelle** Gebirgsgruppe: **Hoher Mandling - Waxeneck** Beobachtungsbeginn: **2007**

Quellschüttung: Tagesmittel in l/s

Tag	I	II	III	IV	V	VI	VII	VIII	IX	X	XI	XII
1.	93	99	99	101	105	108	103	98	96	94	94	95
2.	93	99	99	102	105	107	103	97	95	94	94	95
3.	93	99	99	102	104	107	102	97	95	94	94	95
4.	93	100	98	102	104	107	102	97	95	94	94	95
5.	93	100	98	102	105	107	101	97	95	94	94	95
6.	93	100	98	103	105	107	101	97	95	94	94	95
7.	93	99	99	103	105	107	100	97	94	94	94	95
8.	93	98	99	103	105	107	100	97	94	94	94	95
9.	93	98	99	103	105	107	100	97	94	94	94	95
10.	93	98	99	103	105	106	99	97	94	94	94	95
11.	93	98	99	103	105	106	99	97	94	94	94	94
12.	93	98	99	103	105	106	99	97	94	94	94	94
13.	93	98	99	103	105	106	99	96	94	94	94	94
14.	93	98	99	103	105	106	99	96	94	94	93	94
15.	93	98	99	103	105	106	99	96	94	94	93	94
16.	93	98	100	103	105	106	98	97	95	95	93	94
17.	93	98	100	103	105	106	98	97	95	95	94	94
18.	93	98	100	104	105	105	98	99	94	95	95	94
19.	93	98	100	104	106	105	98	101	94	95	95	94
20.	93	98	100	103	107	104	98	100	94	95	95	94
21.	93	98	101	103	107	104	98	99	94	95	95	95
22.	94	98	101	104	108	104	98	97	94	95	95	95
23.	94	98	101	103	110	103	98	96	94	94	95	95
24.	94	98	101	103	110	102	99	96	94	94	95	96
25.	94	98	101	104	109	102	99	96	94	94	95	96
26.	94	98	102	104	109	103	99	96	94	94	95	96
27.	95	98	102	104	109	104	99	96	94	95	95	96
28.	97	98	101	104	109	104	98	96	94	95	95	96
29.	97	98	101	105	110	104	98	96	94	95	95	96
30.	99		102	105	109	103	98	96	94	95	95	96
31.	99		101		109		98	95		94		96

Überschreitungsdauer der Quellschüttung

Berichtsjahr(J) **Reihe(R): 2006-2008, Fehljahre: 1**

Tage	(J)	(R)	Tage	(J)	(R)	Tage	(J)	(R)	Tage	(J)	(R)
0	111	633	**36**	105	104	**182**	98	95	**329**	94	83
1	110	112	**55**	104	102	**205**	96	94	**347**	93	69
2	110	111	**73**	103	100	**228**	95	93	**356**	93	69
3	109	110	**91**	102	99	**251**	95	92	**360**	93	68
6	109	109	**114**	100	98	**274**	94	91	**362**	93	68
9	108	108	**137**	99	97	**292**	94	88	**364**	93	68
18	107	106	**160**	98	95	**310**	94	86	**365**	91	68

Quellschüttung in l/s

Mon	I	II	III	IV	V	VI	VII	VIII	IX	X	XI	XII
Tag	**12.**	**12.**	**01.**	**01.**	**04.**	**26.**	**17.**	**13.**	**07.**	**14.**	**01.**	**01.**
Min	91	97	98	101	103	101	97	94	93	93	93	94
Mit	94	98	100	103	107	105	99	97	95	94	94	95
Max	100	101	102	106	111	108	104	108	96	95	100	96
Tag	**31.**	**04.**	**22.**	**30.**	**23.**	**01.**	**01.**	**19.**	**01.**	**16.**	**21.**	**23.**

Wassertemperatur in °C

Mon	I	II	III	IV	V	VI	VII	VIII	IX	X	XI	XII
Tag	**01.**	**05.**	**01.**	**01.**	**01.**	**01.**	**01.**	**01.**	**01.**	**01.**	**17.**	**31.**
Min	9.7	9.7	9.7	9.7	9.8	9.8	9.8	9.8	9.8	9.8	9.8	9.8
Mit	9.7	9.7	9.7	9.8	9.8	9.8	9.8	9.8	9.8	9.8	9.8	9.8
Max	9.8	9.7	9.8	9.9	9.9	9.9	9.9	9.9	9.9	9.9	9.9	9.9
Tag	**16.**	**13.**	**31.**	**22.**	**08.**	**23.**	**03.**	**15.**	**18.**	**05.**	**21.**	**11.**

Leitfähigkeit in µS/cm

Mon	I	II	III	IV	V	VI	VII	VIII	IX	X	XI	XII
Tag	**15.**	**26.**	**13.**	**20.**	**15.**	**23.**	**17.**	**28.**	**05.**	**27.**	**01.**	**01.**
Min	543	545	543	542	542	542	542	540	539	537	537	537
Mit	545	548	545	544	544	545	544	542	540	538	538	539
Max	549	551	546	548	548	549	548	545	542	539	539	541
Tag	**29.**	**03.**	**02.**	**22.**	**21.**	**06.**	**24.**	**17.**	**17.**	**07.**	**09.**	**21.**

Trübung

Mon	I	II	III	IV	V	VI	VII	VIII	IX	X	XI	XII
Tag												
Min												
Mit												
Max												
Tag												

Mittelwerte und Extremwerte

	Schüttung		Temperatur		Leitfähigkeit		Trübung	
	Wert	Datum	Wert	Datum	Wert	Datum	Wert	Datum
Berichtsjahr								
Min	91	**12.01.08**	9.7	**05.02.08**	537	**27.10.08**		
Mit	98		9.8		543			
Max	111	**23.05.08**	9.9	**22.04.08**	551	**03.02.08**		
Reihe 2006-2008								
Min	68	**03.08.07**	9.4	**31.03.06**	449	**07.09.07**		
Mit			9.7		545			
Max	633	**07.09.07**	10.2	**07.09.07**	580	**29.03.06**		

QUELLSCHÜTTUNG _____ / LEITFÄHIGKEIT .....
(Tagesmittel)

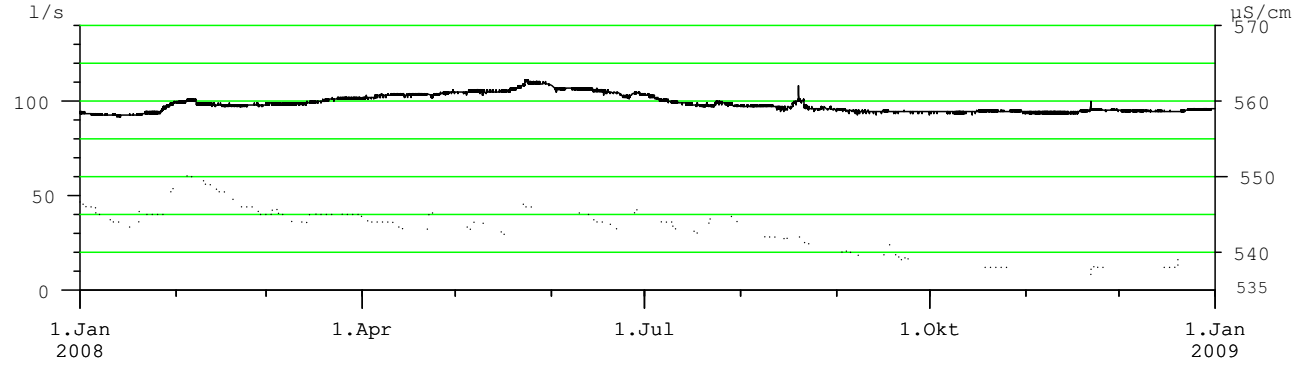

WASSERTEMPERATUR
(Tagesmittel)

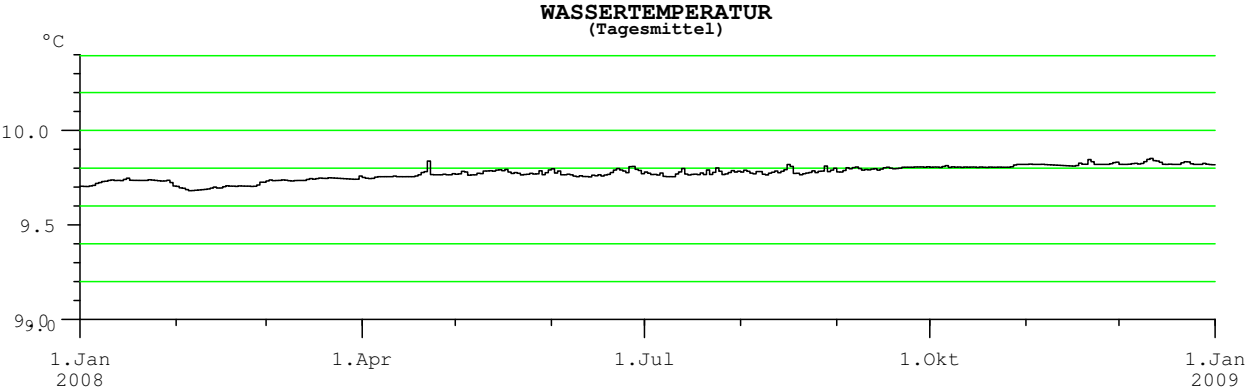

Anmerkungen

derzeit keine Trübungsmessung

Hauptwerte der Quellschüttung, Wassertemperatur, Leitfähigkeit und Trübung

Nr.: 59 **FISCHA-DAGNITZ QUELLE** Mst.Nr.: **396135**

Gewässer: **Fischa** Kat.Gemeinde: **Ebenfurth** Seehöhe: **229.78** m.ü.A.

Art: **Porengrundwasserquelle** Gebirgsgruppe: **Hainburger Berge und südl** Beobachtungsbeginn: **1976**

Quellschüttung: Tagesmittel in l/s

Tag	I	II	III	IV	V	VI	VII	VIII	IX	X	XI	XII
1.	519	532	424	399	451	389	481	607	554	566	456	480
2.	517	535	427	399	456	389	482	596	550	566	455	482
3.	516	537	431	399	460	391	479	593	547	574	457	483
4.	513	509	430	399	456	398	491	598	544	573	454	483
5.	506	503	430	399	452	414	496	600	539	562	455	484
6.	498	509	426	399	449	432	500	598	534	561	454	484
7.	488	517	427	396	449	460	493	592	530	557	453	482
8.	457	519	422	396	443	489	502	590	527	550	452	482
9.	453	520	425	395	438	510	512	592	528	543	454	479
10.	450	517	424	394	425	528	523	587	529	537	461	478
11.	447	514	422	396	419	534	527	584	526	533	461	476
12.	444	507	421	398	415	539	525	586	524	528	462	475
13.	442	500	423	401	412	548	523	577	524	519	463	473
14.	443	493	428	402	408	558	519	572	525	513	463	473
15.	443	487	429	402	403	564	523	570	527	506	462	474
16.	416	484	436	401	400	563	542	574	531	502	463	474
17.	422	485	447	411	397	561	560	579	533	504	466	476
18.	425	484	460	414	397	555	577	579	535	501	470	480
19.	429	478	465	416	397	554	591	576	535	496	472	486
20.	433	471	470	415	398	552	605	574	532	492	475	492
21.	442	459	468	411	397	544	623	572	531	491	478	498
22.	451	455	457	410	403	539	642	570	532	489	481	505
23.	457	452	451	409	406	533	671	569	535	488	482	515
24.	463	446	443	417	403	511	709	567	541	481	485	523
25.	468	442	433	424	400	493	743	566	547	471	484	528
26.	474	439	424	433	396	468	771	563	549	469	483	529
27.	498	436	420	439	393	468	770	566	555	469	484	529
28.	533	434	415	446	390	473	736	562	561	468	484	527
29.	528	426	410	451	390	477	703	559	564	467	481	525
30.	527		408	453	392	481	671	557	565	467	480	524
31.	530		404		390		637	555		460		523

Überschreitungsdauer der Quellschüttung

Berichtsjahr(J) **Reihe(R): 1976-2008**

Tage	(J)	(R)	Tage	(J)	(R)	Tage	(J)	(R)	Tage	(J)	(R)
0	787	787	36	570	513	182	482	381	329	404	265
1	770	678	55	559	486	205	474	368	347	398	239
2	743	656	73	543	466	228	463	352	356	395	224
3	736	638	91	532	453	251	454	334	360	391	214
6	671	611	114	525	431	274	443	317	362	390	204
9	637	598	137	511	410	292	429	301	364	389	188
18	592	549	160	492	396	310	420	286	365	383	118

Quellschüttung in l/s

Mon	I	II	III	IV	V	VI	VII	VIII	IX	X	XI	XII
Tag	16.	29.	31.	01.	29.	03.	03.	30.	12.	31.	08.	13.
Min	413	421	399	394	383	386	475	552	522	456	450	471
Mit	472	486	432	411	416	497	585	578	538	513	468	494
Max	544	547	473	454	466	567	787	618	568	588	487	533
Tag	28.	03.	20.	29.	03.	15.	26.	01.	30.	04.	24.	27.

Wassertemperatur in °C

Mon	I	II	III	IV	V	VI	VII	VIII	IX	X	XI	XII
Tag	26.	16.	24.	06.	02.	01.	01.	01.	01.	01.	23.	29.
Min	11.3	11.1	11.0	11.0	11.1	11.2	11.3	11.5	11.8	11.9	11.8	11.7
Mit	11.5	11.3	11.2	11.2	11.2	11.3	11.5	11.7	11.9	12.0	12.0	11.9
Max	11.7	11.5	11.5	11.5	11.4	11.5	11.6	12.0	12.0	12.1	12.2	12.1
Tag	08.	08.	01.	01.	16.	20.	16.	29.	01.	13.	05.	02.

Leitfähigkeit in µS/cm

Mon	I	II	III	IV	V	VI	VII	VIII	IX	X	XI	XII
Tag	01.	01.	02.	04.	14.	03.	07.	02.	07.	20.	06.	31.
Min	581	582	585	587	586	577	574	575	581	584	589	584
Mit	586	587	590	591	593	592	589	593	591	592	597	595
Max	591	592	593	595	596	597	594	601	597	602	602	603
Tag	22.	22.	06.	29.	07.	08.	01.	14.	01.	22.	16.	01.

Trübung

Mon	I	II	III	IV	V	VI	VII	VIII	IX	X	XI	XII
Tag												
Min												
Mit												
Max												
Tag												

Mittelwerte und Extremwerte

	Schüttung		Temperatur		Leitfähigkeit		Trübung	
	Wert	Datum	Wert	Datum	Wert	Datum	Wert	Datum
Berichtsjahr								
Min	383	29.05.08	11.0	24.03.08	574	07.07.08		
Mit	491		11.6		591			
Max	787	26.07.08	12.2	05.11.08	603	01.12.08		
Reihe 1976-2008								
Min	118	16.10.02	9.0	12.03.78	552	21.05.05		
Mit	387		10.7		587			
Max	787	26.07.08	12.2	05.11.08	611	10.01.07		

QUELLSCHÜTTUNG _____ / LEITFÄHIGKEIT .....

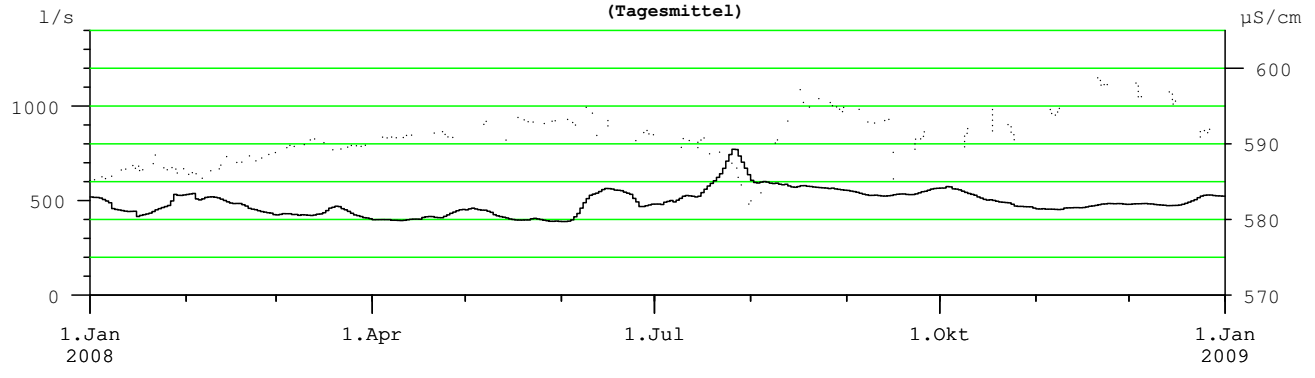

WASSERTEMPERATUR
(Tagesmittel)

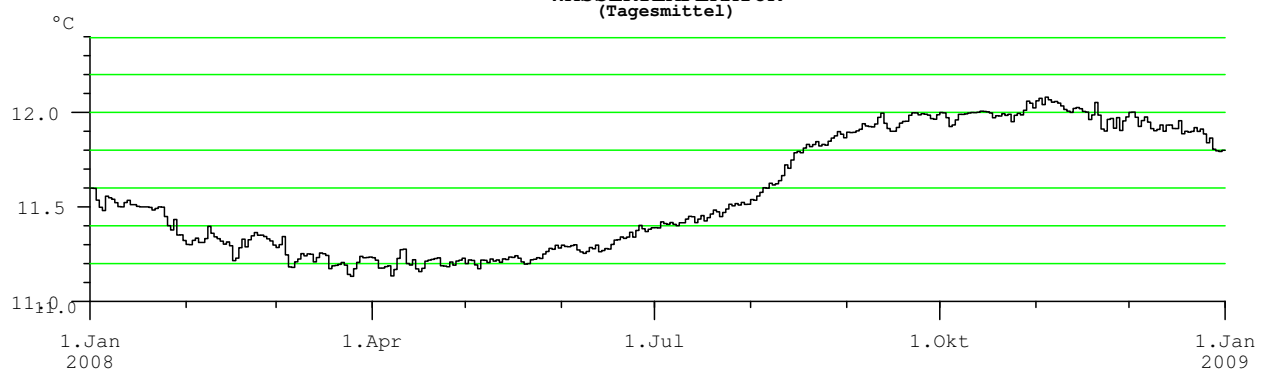

Anmerkungen

derzeit keine Trübungsmessung

Hauptwerte der Quellschüttung, Wassertemperatur, Leitfähigkeit und Trübung

Nr.: 60 **GEYERQUELLE** Mst.Nr.: **395095**

Gewässer: **Bügelbach** Kat.Gemeinde: **Aigen** Seehöhe: **877.20** m.ü.A.

Art: **Hangschuttquelle** Gebirgsgruppe: **Mühlviertel zwischen Staa** Beobachtungsbeginn: **1998**

Quellschüttung: Tagesmittel in l/s

Tag	I	II	III	IV	V	VI	VII	VIII	IX	X	XI	XII
1.	23	19	21	27	28	20	14	10	8	7	6	
2.	23	19	24	27	28	20	14	10	8	7	6	
3.	23	19	28	27	27	20	13	10	8	7	6	
4.	22	18	31	27	27	19	13	10	8	7		
5.	22	18	32	27	27	19	13	10	8	7		
6.	21	18	33	27	27	19	13	10	8	7		
7.	21	19	32	27	27	19	13	9	8	7		
8.	21	19	30	27	27	18	13	9	8	7		
9.	20	19	30	27	26	18	13	9	8	7		
10.	20	18	29	27	26	18	12	9	8	7		
11.	20	18	29	27	26	18	12	9	8	6		
12.	20	18	29	28	26	17	12	9	8	7		5
13.	19	18	28	28	25	17	12	9	8	7		5
14.	19	18	28	28	25	17	12	9	8	6		5
15.	19	18	29	28	25	17	12	9	8	6		5
16.	19	18	29	28	25	17	12	9	8	6		5
17.	18	18	29	28	24	16	12	9	8	6		5
18.	18	18	29	28	24	16	12	9	8	6		5
19.	18	18	29	28	24	16	11	9	8	6		5
20.	19	18	29	28	24	16	11	9	7	6		5
21.	19	18	29	28	23	16	11	9	7	6		5
22.	19	17	29	28	23	15	11	9	7	6		5
23.	19	18	29	28	23	15	11	8	7	6		6
24.	18	18	29	28	23	15	11	8	7	6		6
25.	18	18	28	28	22	15	11	8	7	6		6
26.	18	18	28	28	22	15	11	8	7	6		6
27.	18	18	27	28	22	15	10	8	7	6		6
28.	18	18	27	28	21	14	10	8	7	6		6
29.	18	18	27	28	21	14	10	8	7	6		6
30.	18		27	28	21	14	10	8	7	6		6
31.	18		27		21		10	8		6		6

Überschreitungsdauer der Quellschüttung

Berichtsjahr(J) **Reihe(R): 1998-2008, Fehljahre: 1**

Tage	(J)	(R)	Tage	(J)	(R)	Tage	(J)	(R)	Tage	(J)	(R)
0	34	44	**36**	28	27	**182**	17	15	**329**	6	7
1	33	38	**55**	27	25	**205**	13	14	**347**	6	6
2	32	36	**73**	27	22	**228**	11	13	**356**	5	6
3	32	35	**91**	23	20	**251**	9	12	**360**	5	6
6	30	32	**114**	20	18	**274**	8	11	**362**	5	5
9	29	30	**137**	19	17	**292**	8	10	**364**	5	5
18	29	29	**160**	18	16	**310**	7	9	**365**	5	5

Quellschüttung in l/s

Mon	I	II	III	IV	V	VI	VII	VIII	IX	X	XI	XII
Tag	**27.**	**20.**	**01.**	**01.**	**31.**	**30.**	**31.**	**28.**	**30.**	**31.**	**01.**	**22.**
Min	18	17	18	26	20	13	10	8	7	6	6	5
Mit	20	18	29	28	25	17	12	9	8	6		
Max	24	19	34	29	28	21	14	10	8	7	6	6
Tag	**01.**	**01.**	**07.**	**15.**	**01.**	**01.**	**01.**	**01.**	**01.**	**01.**	**01.**	**23.**

Wassertemperatur in °C

Tag	**28.**	**29.**	**01.**	**26.**	**07.**	**01.**	**01.**	**01.**	**01.**	**29.**	**01.**	**27.**
Min	5.9	5.8	5.3	5.6	5.5	5.6	5.8	5.9	6.1	6.1	6.1	5.7
Mit	6.0	5.9	5.7	5.6	5.6	5.7	5.9	6.0	6.1	6.1		
Max	6.1	6.0	5.9	5.8	5.7	5.8	6.0	6.2	6.2	6.2	6.1	5.9
Tag	**02.**	**01.**	**10.**	**01.**	**26.**	**28.**	**29.**	**31.**	**19.**	**06.**	**01.**	**10.**

Leitfähigkeit in µS/cm

Tag	**11.**	**04.**	**04.**	**18.**	**14.**	**29.**	**01.**	**01.**	**03.**	**02.**	**01.**	**16.**
Min	28	28	27	27	27	27	26	27	27	26	28	27
Mit	28	28	28	28	27	27	27	27	28	28		
Max	28	28	29	28	28	28	28	28	28	29	28	28
Tag	**01.**	**29.**	**01.**	**21.**	**01.**	**19.**	**12.**	**16.**	**25.**	**30.**	**02.**	**31.**

Trübung in FNU

Tag	**01.**	**01.**	**01.**	**01.**	**01.**	**01.**	**01.**	**01.**	**01.**	**01.**	**01.**	**10.**
Min	0.0	0.0	0.0	0.0	0.0	0.0	0.0	0.0	0.0	0.0	0.0	0.0
Mit	0.0	0.0	0.3	0.1	0.0	0.0	0.0	0.0	0.0	0.0		
Max	0.6	0.3	4.9	0.8	0.6	2.2	0.3	1.9	0.2	1.0	0.2	0.2
Tag	**13.**	**10.**	**01.**	**22.**	**02.**	**19.**	**15.**	**31.**	**01.**	**06.**	**01.**	**12.**

Mittelwerte und Extremwerte

	Schüttung		Temperatur		Leitfähigkeit		Trübung	
	Wert	Datum	Wert	Datum	Wert	Datum	Wert	Datum
Berichtsjahr								
Min	5	**22.12.08**	5.3	**01.03.08**	26	**01.07.08**	0.0	**01.01.08**
Mit	16		5.9		28		0.0	
Max	34	**07.03.08**	6.2	**31.08.08**	29	**01.03.08**	4.9	**01.03.08**
Reihe 1998-2008								
Min	5	**22.12.08**	4.4	**10.03.00**	20	**24.04.99**	0.0	**03.07.98**
Mit	16		5.8		26		0.3	
Max	44	**23.03.02**	6.9	**12.08.02**	33	**10.03.00**	46.1	**24.04.00**

QUELLSCHÜTTUNG _____ / LEITFÄHIGKEIT .....

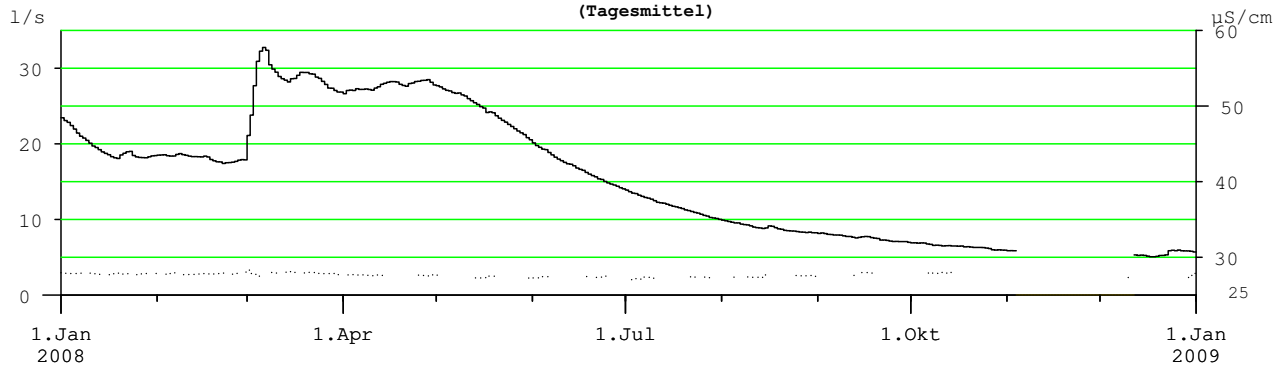

WASSERTEMPERATUR _____ / TRÜBUNG .....

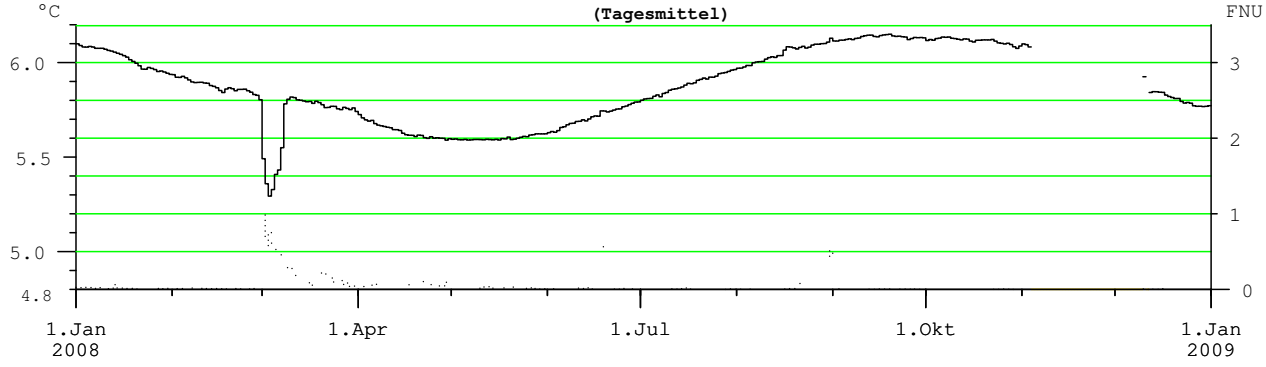

Anmerkungen

gerätetechnisch bedingte Datenausfälle
Überschreitungsdauer der Quellschüttung unter Annahme statistisch gleichverteilter Daten auch in den Lücken auswertbar

Hauptwerte der Quellschüttung, Wassertemperatur, Leitfähigkeit und Trübung

Nr.: 61 **ESELSQUELLE** Mst.Nr.: **395632**

Gewässer: **Eselsbach** Kat.Gemeinde: **Hauskirchen** Seehöhe: **200.00** m.ü.A.

Art: **Porengrundwasserquelle** Gebirgsgruppe: **Weinviertel** Beobachtungsbeginn: **2008**

Quellschüttung: Tagesmittel in l/s

Tag	I	II	III	IV	V	VI	VII	VIII	IX	X	XI	XII
1.	7	7	7	7	7	7	7	7	7	6	6	6
2.	7	7	7	7	7	7	7	7	7	6	6	6
3.	7	7	7	7	7	7	7	7	7	6	6	6
4.	7	7	7	7	7	7	7	7	7	6	6	6
5.	7	7	7	7	7	7	7	7	7	6	6	6
6.	7	7	7	7	7	7	7	7	7	6	6	6
7.	7	7	7	7	7	7	7	7	7	6	6	6
8.	7	7	7	7	7	7	7	7	6	6	6	6
9.	7	7	7	7	7	7	7	7	6	6	6	6
10.	7	7	7	7	7	7	7	7	6	6	7	6
11.	7	7	7	7	7	7	7	7	6	6	7	6
12.	7	7	7	7	7	7	7	7	6	6	7	6
13.	7	7	7	7	7	7	7	7	6	6	7	6
14.	7	7	7	7	7	7	7	7	6	6	6	6
15.	7	7	7	7	7	7	7	7	6	6	6	6
16.	7	7	7	7	7	7	7	7	6	6	6	6
17.	7	7	7	7	7	7	7	7	6	7	6	6
18.	7	7	7	7	7	7	7	7	6	7	7	6
19.	7	7	7	7	7	7	7	7	6	7	7	6
20.	7	7	7	7	7	7	7	7	6	6	7	6
21.	7	7	7	7	7	7	7	7	6	6	6	6
22.	7	7	7	7	7	7	7	7	6	6	6	6
23.	7	7	7	7	7	7	7	7	6	6	7	6
24.	7	7	7	7	7	7	7	7	6	6	7	6
25.	7	7	7	7	7	7	7	7	6	6	6	6
26.	7	7	7	7	7	7	7	7	6	6	6	6
27.	7	7	7	7	7	7	7	7	6	6	6	6
28.	7	7	7	7	7	7	7	7	6	6	6	6
29.	7	7	7	7	7	7	7	7	6	6	6	6
30.	7		7	7	7	7	7	7	6	6	6	6
31.	7		7		7		7	7		6		6

Überschreitungsdauer der Quellschüttung

Berichtsjahr(J) **Reihe(R): 2008-2008**

Tage	(J)	(R)	Tage	(J)	(R)	Tage	(J)	(R)	Tage	(J)	(R)
0	7		36	7		182	7		329	6	
1	7		55	7		205	7		347	6	
2	7		73	7		228	7		356	6	
3	7		91	7		251	7		360	6	
6	7		114	7		274	6		362	6	
9	7		137	7		292	6		364	6	
18	7		160	7		310	6		365	6	

Quellschüttung in l/s

Mon	I	II	III	IV	V	VI	VII	VIII	IX	X	XI	XII
Tag	25.	11.	14.	25.	25.	22.	12.	31.	08.	01.	01.	18.
Min	7	7	7	7	7	7	7	7	6	6	6	6
Mit	7	7	7	7	7	7	7	7	6	6	6	6
Max	7	7	7	7	7	7	7	7	7	7	7	6
Tag	06.	29.	21.	11.	01.	07.	02.	02.	02.	18.	10.	01.

Wassertemperatur in °C

Tag	01.	13.	31.	17.	28.	01.	02.	02.	02.	11.	04.	02.
Min	10.9	10.8	10.8	10.8	10.9	10.9	11.0	11.1	11.2	11.1	11.1	11.0
Mit	10.9	10.9	10.8	10.8	10.9	11.0	11.1	11.2	11.2	11.2	11.1	11.0
Max	11.0	10.9	10.8	10.9	11.0	11.0	11.1	11.2	11.3	11.3	11.1	11.1
Tag	01.	13.	31.	17.	28.	01.	02.	04.	10.	01.	04.	02.

Leitfähigkeit in µS/cm

Tag	01.	03.	01.	02.	10.	01.	25.	01.	10.	01.	04.	15.
Min	794	795	795	796	796	796	796	798	798	798	799	799
Mit	795	796	796	797	797	797	798	799	799	800	800	800
Max	798	796	797	799	798	799	800	801	801	801	802	801
Tag	28.	03.	29.	17.	01.	09.	24.	04.	10.	01.	13.	15.

Trübung

Tag												
Min												
Mit												
Max												
Tag												

Mittelwerte und Extremwerte

	Schüttung		Temperatur		Leitfähigkeit		Trübung	
	Wert	Datum	Wert	Datum	Wert	Datum	Wert	Datum
Berichtsjahr								
Min	6	18.12.08	10.8	13.02.08	794	01.01.08		
Mit	7		11.0		798			
Max	7	21.03.08	11.3	10.09.08	802	13.11.08		
Reihe 2008-2008								
Min								
Mit								
Max								

QUELLSCHÜTTUNG _____ / LEITFÄHIGKEIT .....

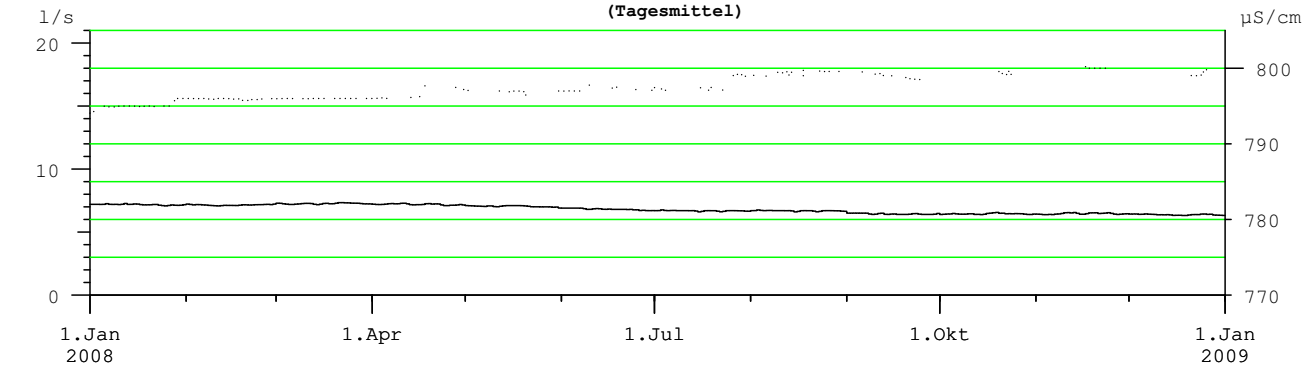

WASSERTEMPERATUR
(Tagesmittel)

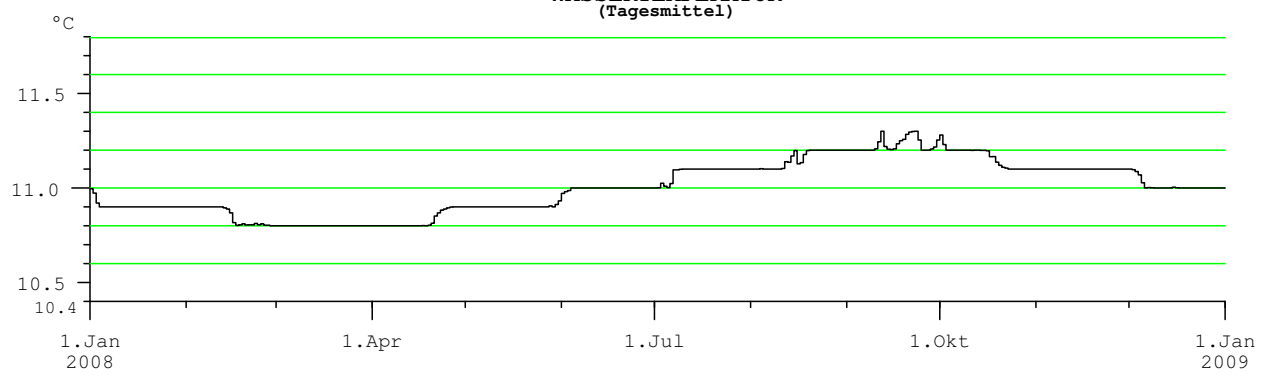

Anmerkungen

derzeit keine Trübungsmessung

Hauptwerte der Quellschüttung, Wassertemperatur, Leitfähigkeit und Trübung

Nr.: 62 **WASSERALMQUELLE** Mst.Nr.: **396077**

Gewässer: **Naßbach** Kat.Gemeinde: **Schwarzau im Gebirge** Seehöhe: **802.20** m.ü.A.

Art: **Karstquelle** Gebirgsgruppe: **Schneealpe** Beobachtungsbeginn: **1995**

Quellschüttung: Tagesmittel in l/s

Tag	I	II	III	IV	V	VI	VII	VIII	IX	X	XI	XII
1.	167	150	148	162	487	460	348	402	221	262	160	128
2.	166	149	154	174	468	477	300	384	232	268	157	129
3.	165	147	170	167	460	466	270	377	239	285	155	129
4.	163	145	175	158	461	475	265	363	232	282	151	128
5.	162	144	163	155	461	443	253	335	230	269	149	127
6.	160	142	154	153	460	427	268	317	232	265	146	126
7.	159	141	150	154	479	409	258	313	224	279	144	123
8.	158	139	148	171	493	402	270	313	212	281	148	121
9.	157	138	146	178	522	394	311	314	207	269	146	120
10.	156	137	145	285	512	367	275	303	208	258	143	119
11.	154	136	145	358	503	365	246	299	209	249	141	122
12.	155	135	144	451	503	361	229	289	235	241	140	128
13.	153	134	143	467	503	358	221	285	220	235	138	129
14.	153	134	144	351	503	332	255	275	198	232	136	127
15.	153	133	148	331	526	310	322	271	183	223	134	126
16.	152	132	157	283	536	305	330	402	178	215	133	126
17.	151	130	163	245	515	285	316	432		213	132	133
18.	150	130	163	248	527	278	422	377		207	132	133
19.	155	129	161	272	536	277	462	358		201	132	130
20.	164	129	158	361	536	275	456	337		196	130	128
21.	166	128	157	416	515	270	509	307		193	131	126
22.	165	127	155	533	485	269	474	299		189	132	128
23.	161	127	151	602	477	268	400	283		184	131	131
24.	161	131	148	507	457	277	609	270		181	130	132
25.	157	143	147	459	449	278	644	246	223	172	129	131
26.	155	146	143	422	449	294	558	229	324	177	126	129
27.	155	137	139	407	489	336	499	215	285	174	124	127
28.	154	133	136	425	506	501	451	218	247	170	124	124
29.	152	133	135	450	485	448	436	221	247	170	124	122
30.	151		131	478	498	328	420	221	254	168	124	120
31.	150		145		485		406	221		163		118

Überschreitungsdauer der Quellschüttung

Berichtsjahr(J) **Reihe(R): 1995-2008**

Tage	(J)	(R)	Tage	(J)	(R)	Tage	(J)	(R)	Tage	(J)	(R)
0	703	1406	36	474	438	182	208	195	329	129	119
1	644	844	55	448	379	205	167	176	347	126	108
2	609	770	73	384	338	228	158	160	356	124	98
3	602	711	91	330	302	251	152	149	360	121	93
6	536	624	114	285	266	274	146	141	362	120	91
9	527	589	137	268	237	292	139	134	364	118	88
18	503	522	160	232	214	310	133	128	365	118	80

Quellschüttung in l/s

Mon	I	II	III	IV	V	VI	VII	VIII	IX	X	XI	XII
Tag	18.	22.	30.	31.	24.	23.	13.	27.	15.	30.	27.	30.
Min	149	127	130	151	449	268	220	211	178	162	124	118
Mit	158	137	150	327	493	358	370	306		222	137	126
Max	168	150	176	612	536	563	703	456	366	291	162	135
Tag	31.	31.	03.	23.	15.	28.	24.	16.	26.	03.	31.	17.

Wassertemperatur in °C

Mon	I	II	III	IV	V	VI	VII	VIII	IX	X	XI	XII
Tag	18.	25.	02.	21.	14.	01.	23.	15.	25.	01.	01.	06.
Min	5.7	5.7	5.7	5.4	5.3	5.3	5.4	5.4	5.5	5.5	5.6	5.7
Mit	5.7	5.8	5.8	5.6	5.4	5.5	5.5	5.6	5.6	5.6	5.7	5.8
Max	5.8	5.8	5.8	5.8	5.5	5.5	5.6	5.6	5.7	5.7	5.7	5.8
Tag	22.	01.	02.	01.	05.	12.	05.	07.	08.	27.	02.	13.

Leitfähigkeit in µS/cm

Mon	I	II	III	IV	V	VI	VII	VIII	IX	X	XI	XII
Tag	20.	27.	05.	22.	29.	01.	23.	16.	26.	07.	02.	01.
Min	271	268	265	200	205	209	252	238	252	262	272	274
Mit	275	276	273	254	238		263	268	270	268	274	276
Max	276	278	275	275	251	260	267	271	275	272	276	277
Tag	25.	20.	24.	01.	05.	14.	17.	29.	12.	26.	27.	07.

Trübung in FNU

Mon	I	II	III	IV	V	VI	VII	VIII	IX	X	XI	XII
Tag	19.	22.	11.	27.	22.	18.	03.	11.	08.	24.	28.	02.
Min	0.1	0.1	0.1	0.1	0.1	0.1	0.1	0.1	0.0	0.1	0.1	0.1
Mit	0.2	0.2	0.2	0.3	0.2	0.2	0.2	0.1	0.1	0.1	0.1	0.1
Max	0.3	0.3	0.2	4.3	0.6	6.1	5.1	2.6	2.4	0.8	0.2	0.2
Tag	21.	26.	05.	22.	10.	02.	24.	16.	12.	28.	10.	04.

Mittelwerte und Extremwerte

	Schüttung		Temperatur		Leitfähigkeit		Trübung	
	Wert	Datum	Wert	Datum	Wert	Datum	Wert	Datum
Berichtsjahr								
Min	118	31.12.08	5.3	14.05.08	200	22.04.08	0.0	08.09.08
Mit	252		5.6		266		0.2	
Max	703	24.07.08	5.8	22.01.08	278	20.02.08	6.1	02.06.08
Reihe 1995-2008								
Min	80	26.11.03	5.1	29.04.96	134	28.04.00	0.0	07.01.97
Mit	240		5.6		256		0.2	
Max	1406	08.08.06	6.3	06.09.07	369	12.10.97	11.3	07.09.07

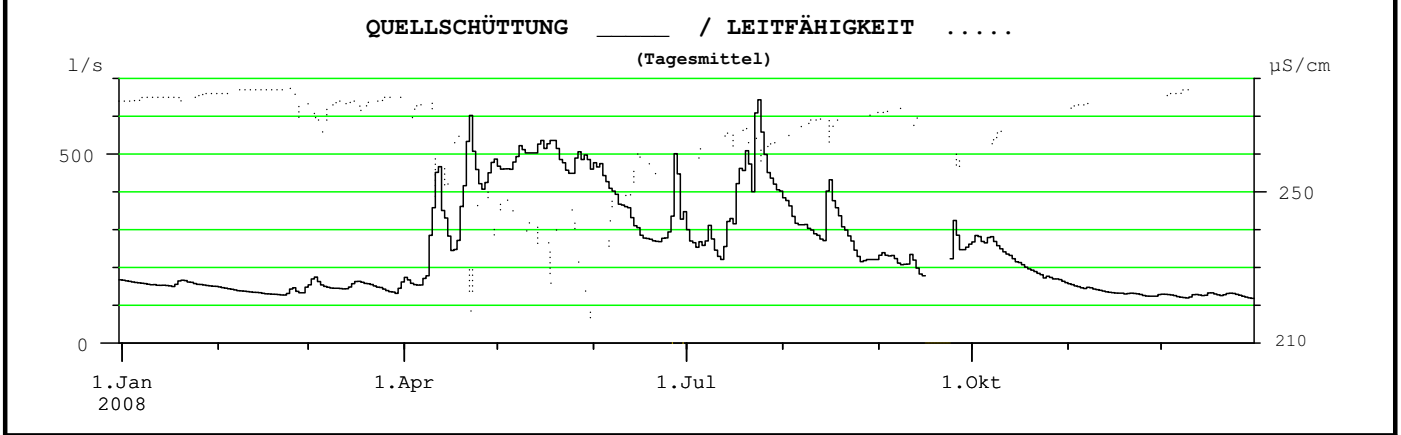

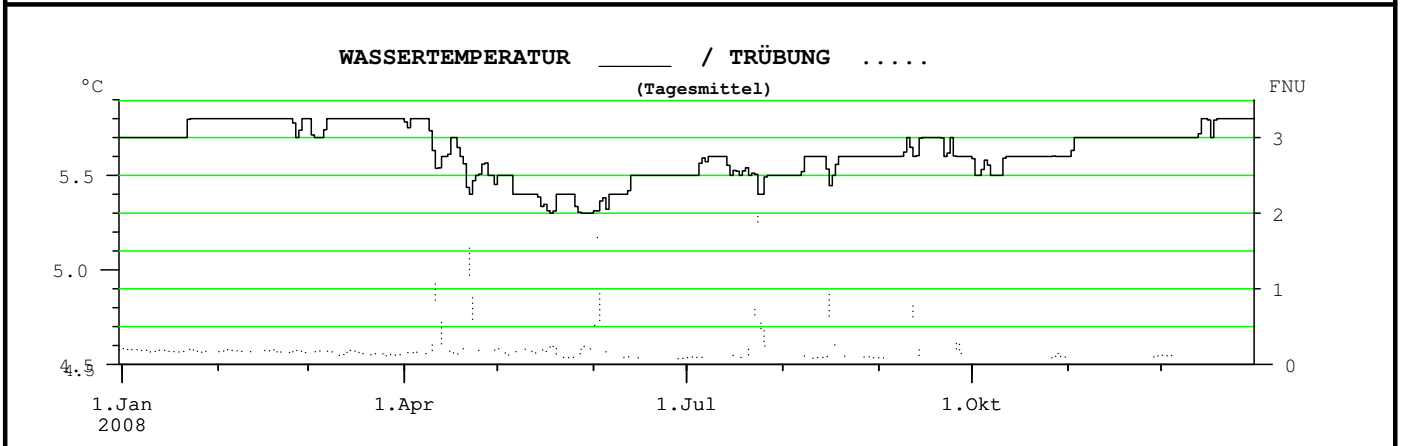

Anmerkungen

bei Schüttung nur Tagesmittel vorhanden, die anderen Parameter kontinuierlich alle 10 Minuten gemessen
gerätetechnisch bedingte Datenausfälle
Überschreitungsdauer der Quellschüttung unter Annahme statistisch gleichverteilter Daten auch in den Lücken auswertbar

Hauptwerte der Quellschüttung, Wassertemperatur, Leitfähigkeit und Trübung

Nr.: 63 **URSULAQUELLE** Mst.Nr.: **395582**

Gewässer: **Pitten** Kat.Gemeinde: **Petersbaumgarten** Seehöhe: **420.00** m.ü.A.

Art: **Karstquelle** Gebirgsgruppe: **Bucklige Welt östlich der** Beobachtungsbeginn: **1995**

Quellschüttung: Tagesmittel in l/s

Tag	I	II	III	IV	V	VI	VII	VIII	IX	X	XI	XII
1.	27	33	28	22	18	8	16	19	16	12	14	11
2.	25	34	28	22	19	7	16	19	16	12	14	11
3.	23	34	27	22	17	7	17	18	16	13	14	11
4.	22	34	27	22	17	8	17	18	16	12	14	11
5.	21	35	26	22	17	10	17	17	16	11	14	11
6.	21	35	25	21	17	10	16	17	16	12	14	11
7.	20	35	25	22	16	9	17	17	16	12	14	11
8.	20	34	25	21	16	9	15	18	15	13	15	11
9.	20	34	25	21	15	9	15	18	15	13	13	10
10.	19	34	25	21	15	9	15	17	15	13	12	10
11.	19	33	25	21	15	9	15	17	15	12	12	10
12.	19	32	25	20	14	9	15	18	15	12	13	10
13.	20	32	24	20	14	8	16	18	14	12	13	11
14.	21	32	25	20	14	8	16	18	13	13	13	11
15.	20	32	25	20	13	8	15	18	13	13	13	12
16.	20	31	26	19	13	8	15	18	13	13	13	12
17.	21	32	33	19	14	8	16	16	13	13	13	12
18.	22	33	29	19	13	8	15	16	12	13	12	11
19.	22	32	26	19	13	8	15	17	13	13	11	11
20.	22	31	25	19	12	8	15	17	13	14	12	11
21.	22	30	25	19	12	8	16	17	13	14	12	11
22.	22	31	25	21	10	8	16	17	13	14	11	11
23.	22	31	25	20	10	8	17	17	13	14	11	11
24.	21	30	26	20	10	8	18	17	13	14	11	11
25.	21	29	25	19	10	8	19	16	13	14	11	11
26.	20	29	23	19	9	8	19	16	12	14	10	11
27.	23	29	23	18	9	14	19	17	11	14	10	11
28.	28	28	24	18	9	15	19	17	11	14	10	10
29.	30	28	24	18	9	15	19	17	11	14	10	13
30.	31		23	18	8	16	19	17	11	14	10	19
31.	32		22		8		19	16		14		22

Überschreitungsdauer der Quellschüttung

Berichtsjahr(J) **Reihe(R): 1996-2008, Fehljahre: 7**

Tage	(J)	(R)	Tage	(J)	(R)	Tage	(J)	(R)	Tage	(J)	(R)
0	37	43	**36**	28	23	**182**	16	12	**329**	10	7
1	35	34	**55**	25	22	**205**	15	11	**347**	8	7
2	35	34	**73**	22	20	**228**	14	11	**356**	8	6
3	34	33	**91**	21	18	**251**	13	10	**360**	8	6
6	34	31	**114**	19	17	**274**	12	9	**362**	8	5
9	33	30	**137**	18	14	**292**	11	9	**364**	7	5
18	32	27	**160**	17	13	**310**	11	8	**365**	7	4

Quellschüttung in l/s

Mon	I	II	III	IV	V	VI	VII	VIII	IX	X	XI	XII
Tag	**10.**	**27.**	**31.**	**27.**	**31.**	**03.**	**09.**	**05.**	**27.**	**05.**	**29.**	**10.**
Min	19	26	21	17	7	7	14	16	10	11	10	10
Mit	22	32	26	20	13	9	17	17	14	13	12	12
Max	34	37	37	23	21	16	20	20	17	15	15	24
Tag	**31.**	**06.**	**17.**	**01.**	**01.**	**29.**	**26.**	**01.**	**01.**	**30.**	**08.**	**31.**

Wassertemperatur in °C

Mon	I	II	III	IV	V	VI	VII	VIII	IX	X	XI	XII
Tag	**01.**	**19.**	**07.**	**01.**	**02.**	**01.**	**01.**	**01.**	**29.**	**28.**	**30.**	**30.**
Min	7.4	6.7	7.2	7.4	8.1	8.6	9.3	9.6	9.5	9.3	8.8	7.6
Mit	7.8	7.2	7.3	7.8	8.3	9.0	9.5	9.8	9.7	9.4	9.2	8.6
Max	7.9	7.5	7.5	8.1	8.6	9.3	9.6	9.9	10.0	9.5	9.4	8.9
Tag	**11.**	**01.**	**31.**	**30.**	**31.**	**27.**	**31.**	**30.**	**07.**	**17.**	**08.**	**01.**

Leitfähigkeit in µS/cm

Mon	I	II	III	IV	V	VI	VII	VIII	IX	X	XI	XII
Tag	**31.**	**18.**	**16.**	**01.**	**01.**	**06.**	**01.**	**09.**	**25.**	**31.**	**16.**	**31.**
Min	205	180	197	210	221	229	233	242	243	239	233	201
Mit	226			218	234		239	248	251	246	242	238
Max	239	209	212	229	244	246	245	254	264	255	250	246
Tag	**05.**	**16.**	**27.**	**30.**	**31.**	**03.**	**21.**	**17.**	**27.**	**01.**	**29.**	**01.**

Trübung

Mon	I	II	III	IV	V	VI	VII	VIII	IX	X	XI	XII
Tag												
Min												
Mit												
Max												
Tag												

Mittelwerte und Extremwerte

	Schüttung		Temperatur		Leitfähigkeit		Trübung	
	Wert	Datum	Wert	Datum	Wert	Datum	Wert	Datum
Berichtsjahr								
Min	7	**03.06.08**	6.7	**19.02.08**	180	**18.02.08**		
Mit	17		8.6		234			
Max	37	**17.03.08**	10.0	**07.09.08**	264	**27.09.08**		
Reihe 1996-2008								
Min	4	**07.03.96**	5.9	**28.02.06**	180	**18.02.08**		
Mit			8.6		249			
Max	43	**05.04.04**	10.2	**19.09.03**	291	**28.11.96**		

QUELLSCHÜTTUNG _____ / LEITFÄHIGKEIT .....

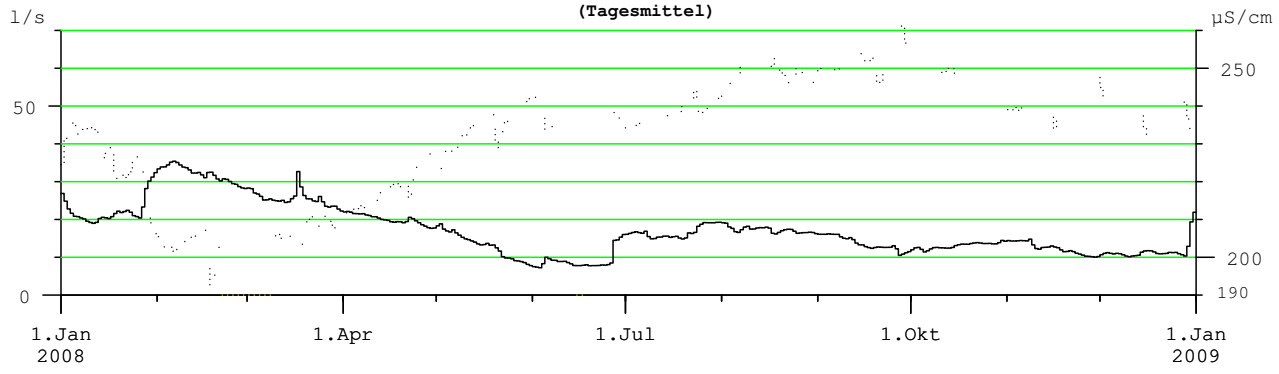

WASSERTEMPERATUR

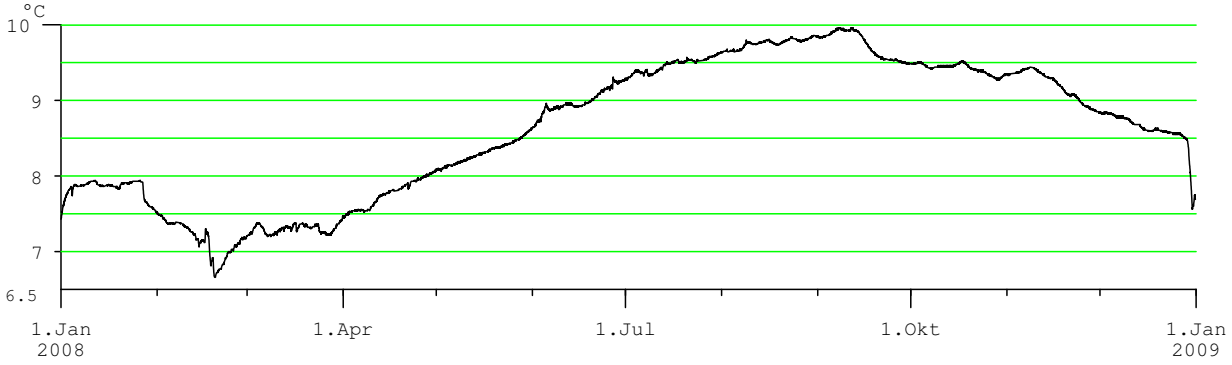

Anmerkungen

derzeit keine Trübungsmessung
gerätetechnisch bedingte Datenausfälle

Hauptwerte der Quellschüttung, Wassertemperatur, Leitfähigkeit und Trübung

Nr.: 64 **HEGNAUERBRÜNDL LINDGRABEN** Mst.Nr.: **396036**

Gewässer: **Mühlbach** Kat.Gemeinde: **Lindgraben** Seehöhe: **561.00** m.ü.A.

Art: **Kluftquelle** Gebirgsgruppe: **Bucklige Welt östlich der** Beobachtungsbeginn: **2006**

Quellschüttung: Tagesmittel in l/s

Tag	I	II	III	IV	V	VI	VII	VIII	IX	X	XI	XII
1.	0.5	0.5	0.5	0.5	0.5	0.5	0.6	0.6	0.6	0.6	0.5	0.5
2.	0.5	0.5	0.5	0.5	0.5	0.5	0.6	0.6	0.6	0.6	0.6	0.5
3.	0.5	0.5	0.5	0.5	0.5	0.5	0.6	0.6	0.6	0.6	0.6	0.5
4.	0.5	0.5	0.5	0.5	0.5	0.5	0.6	0.6	0.6	0.6	0.6	0.5
5.	0.5	0.5	0.5	0.5	0.5	0.6	0.6	0.6	0.6	0.6	0.6	0.5
6.	0.5	0.5	0.5	0.5	0.5	0.5	0.6	0.6	0.6	0.5	0.6	0.5
7.	0.5	0.5	0.5	0.5	0.5	0.5	0.6	0.6	0.6	0.6	0.5	0.5
8.	0.4	0.5	0.5	0.5	0.5	0.5	0.6	0.6	0.6	0.6	0.6	0.5
9.	0.5	0.5	0.5	0.5	0.5	0.5	0.6	0.6	0.6	0.6	0.5	0.5
10.	0.5	0.5	0.5	0.5	0.5	0.5	0.6	0.6	0.6	0.6	0.5	0.5
11.	0.5	0.5	0.5	0.5	0.5	0.5	0.6	0.6	0.6	0.6	0.5	0.5
12.	0.5	0.5	0.5	0.5	0.5	0.5	0.6	0.6	0.6	0.6	0.5	0.5
13.	0.5	0.5	0.4	0.5	0.5	0.6	0.6	0.6	0.6	0.6	0.5	0.5
14.	0.5	0.5	0.5	0.5	0.5	0.5	0.6	0.6	0.6	0.6	0.5	0.5
15.	0.5	0.5	0.4	0.5	0.5	0.5	0.6	0.6	0.6	0.6	0.5	0.5
16.	0.5	0.5	0.5	0.5	0.5	0.5	0.6	0.6	0.6	0.6	0.5	0.5
17.	0.5	0.5	0.5	0.5	0.5	0.6	0.6	0.6	0.6	0.6	0.5	0.5
18.	0.5	0.5	0.5	0.5	0.5	0.6	0.6	0.6	0.6	0.6	0.5	0.5
19.	0.5	0.5	0.5	0.5	0.5	0.6	0.6	0.6	0.6	0.5	0.5	0.5
20.	0.5	0.5	0.5	0.5	0.5	0.6	0.6	0.6	0.6	0.6	0.5	0.5
21.	0.5	0.5	0.5	0.5	0.5	0.6	0.6	0.6	0.6	0.6	0.5	0.5
22.	0.5	0.5	0.5	0.5	0.5	0.6	0.6	0.6	0.6	0.5	0.5	0.5
23.	0.5	0.5	0.5	0.5	0.5	0.6	0.6	0.6	0.6	0.5	0.5	0.5
24.	0.5	0.5	0.5	0.5	0.5	0.6	0.6	0.6	0.6	0.6	0.5	0.5
25.	0.5	0.5	0.5	0.5	0.5	0.5	0.6	0.6	0.6	0.5	0.5	0.5
26.	0.5	0.5	0.5	0.5	0.5	0.6	0.6	0.6	0.6	0.6	0.5	0.5
27.	0.5	0.5	0.5	0.5	0.5	0.6	0.6	0.6	0.6	0.6	0.5	0.5
28.	0.5	0.5	0.5	0.5	0.5	0.6	0.6	0.6	0.6	0.6	0.5	0.5
29.	0.5	0.5	0.5	0.5	0.5	0.6	0.6	0.6	0.6	0.5	0.5	0.5
30.	0.5		0.5	0.5	0.5	0.6	0.6	0.6	0.6	0.5	0.5	0.5
31.	0.5		0.5		0.5		0.6	0.6		0.5		0.5

Quellschüttung in l/s

	I	II	III	IV	V	VI	VII	VIII	IX	X	XI	XII
Tag	03.	02.	07.	23.	14.	01.	02.	13.	23.	30.	15.	02.
Min	0.4	0.4	0.4	0.5	0.5	0.5	0.5	0.6	0.5	0.5	0.5	0.5
Mit	0.5	0.5	0.5	0.5	0.5	0.5	0.6	0.6	0.6	0.6	0.5	0.5
Max	0.5	0.5	0.6	0.6	0.5	0.6	0.6	0.6	0.6	0.6	0.6	0.5
Tag	31.	29.	29.	07.	01.	17.	01.	01.	01.	15.	02.	01.

Wassertemperatur in °C

	I	II	III	IV	V	VI	VII	VIII	IX	X	XI	XII
Tag	18.	12.	11.	30.	07.	04.	05.	04.	03.	31.	13.	20.
Min	9.1	9.0	8.9	8.9	8.9	9.1	9.3	9.5	9.6	9.7	9.6	9.4
Mit	9.2	9.0	8.9	8.9	9.0	9.2	9.4	9.6	9.7	9.7	9.6	9.5
Max	9.3	9.1	9.0	8.9	9.1	11.3	10.0	9.7	9.7	9.7	9.7	9.6
Tag	01.	12.	11.	30.	29.	26.	23.	16.	03.	31.	13.	06.

Leitfähigkeit in µS/cm

	I	II	III	IV	V	VI	VII	VIII	IX	X	XI	XII
Tag	08.	05.	13.	01.	29.	26.	23.	23.	26.	18.	28.	09.
Min	264	263	263	267	258	201	256	254	248	245	243	242
Mit	269	269	268	273	268	270	266	259	253	248	247	245
Max	279	277	275	284	277	362	320	265	262	251	250	248
Tag	16.	22.	28.	07.	17.	27.	24.	01.	01.	01.	01.	01.

Trübung

	I	II	III	IV	V	VI	VII	VIII	IX	X	XI	XII
Tag												
Min												
Mit												
Max												
Tag												

Überschreitungsdauer der Quellschüttung

Berichtsjahr(J) **Reihe(R): 2006-2008, Fehljahre: 1**

Tage	(J)	(R)	Tage	(J)	(R)	Tage	(J)	(R)	Tage	(J)	(R)
0	0.6	0.7	36	0.6	0.6	182	0.5	0.5	329	0.5	0.4
1	0.6	0.6	55	0.6	0.6	205	0.5	0.5	347	0.5	0.4
2	0.6	0.6	73	0.6	0.5	228	0.5	0.5	356	0.5	0.4
3	0.6	0.6	91	0.6	0.5	251	0.5	0.5	360	0.5	0.4
6	0.6	0.6	114	0.6	0.5	274	0.5	0.5	362	0.5	0.4
9	0.6	0.6	137	0.5	0.5	292	0.5	0.5	364	0.4	0.4
18	0.6	0.6	160	0.5	0.5	310	0.5	0.5	365	0.4	0.4

Mittelwerte und Extremwerte

	Schüttung		Temperatur		Leitfähigkeit		Trübung	
	Wert	Datum	Wert	Datum	Wert	Datum	Wert	Datum
Berichtsjahr								
Min	0.4	03.01.08	8.9	11.03.08	201	26.06.08		
Mit	0.5		9.3		261			
Max	0.6	17.06.08	11.3	26.06.08	362	27.06.08		
Reihe 2006-2008								
Min	0.4	14.02.07	8.9	23.03.07	201	26.06.08		
Mit	0.5		9.4					
Max	0.7	07.09.07	11.3	26.06.08	362	27.06.08		

QUELLSCHÜTTUNG _____ / LEITFÄHIGKEIT .....

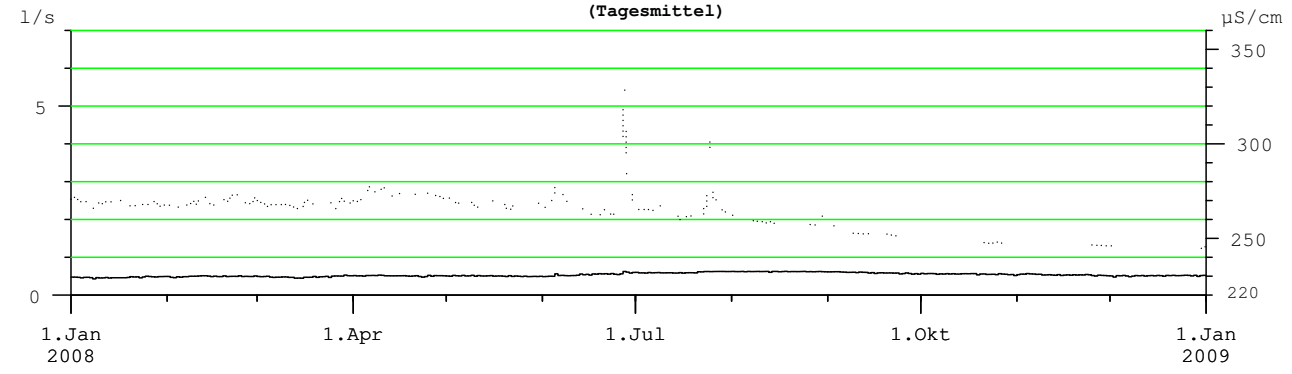

WASSERTEMPERATUR
(Tagesmittel)

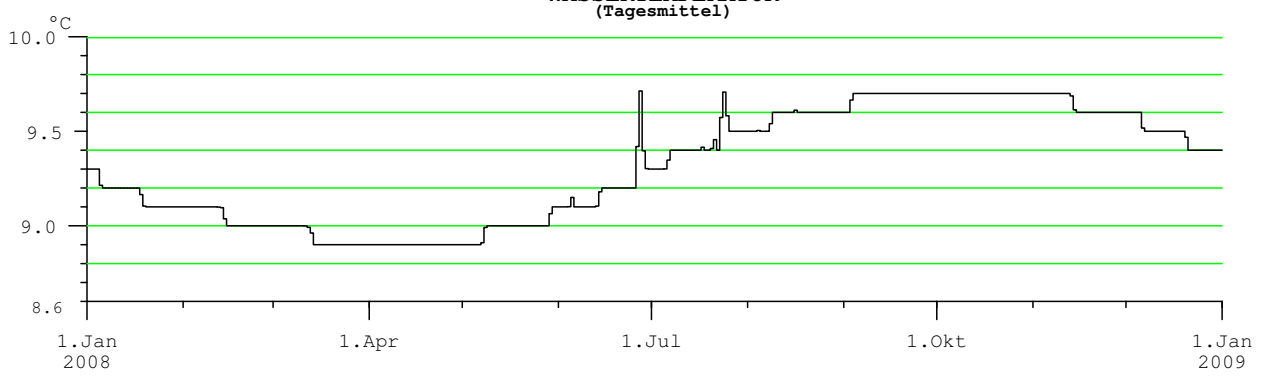

Anmerkungen

derzeit keine Trübungsmessung

Hauptwerte der Quellschüttung, Wassertemperatur, Leitfähigkeit und Trübung

Nr.: 66 **BRUNNADERQUELLE** Mst.Nr.: **395913**

Gewässer: **Sulzbach** Kat.Gemeinde: **Falkenstein** Seehöhe: **745.00** m.ü.A.

Art: **verdeckte Karstquelle** Gebirgsgruppe: **Waldheimat** Beobachtungsbeginn: **1998**

Quellschüttung: Tagesmittel in l/s

Tag	I	II	III	IV	V	VI	VII	VIII	IX	X	XI	XII
1.	40	39	39	39	39	35	34	38	39	41	40	39
2.	40	39	39	39	39	35	33	39	39	41	41	39
3.	40	40	38	40	39	35	33	38	39	41	41	39
4.	40	39	39	41	39	35	33	38	39	41	41	39
5.	40	40	40	40	39	35	33	38	39	42	41	39
6.	40	40	40	40	38	35	33	38	38	42	40	39
7.	40	40	39	41	38	35	33	38	38	41	40	40
8.	41	40	39	42	38	34	33	38	39	41	41	40
9.	40	40	40	40	38	34	34	38	39	41	41	40
10.	40	39	39	40	37	34	34	37	39	41	41	40
11.	40	39	40	42	37	34	34	37	39	40	41	40
12.	39	39	39	41	37	34	34	37	39	40	41	40
13.	40	39	39	41	37	33	34	38	39	40	40	40
14.	39	39	39	40	37	33	35	39	40	40	40	41
15.	39	39	39	41	36	33	35	38	40	40	40	40
16.	39	40	38	41	36	33	35	39	42	40	40	41
17.	39	44	39	39	35	33	35	40	42	41	39	40
18.	40	45	39	39	36	33	35	40	43	42	39	41
19.	40	41	41	41	35	33	35	39	43	42	40	42
20.	39	40	40	40	35	33	36	40	42	42	40	41
21.	39	39	38	39	35	33	36	40	42	42	40	43
22.	39	39	40	39	35	33	36	39	41	42	40	42
23.	40	40	40	39	35	33	37	40	42	42	40	42
24.	40	40	39	39	35	33	37	40	43	42	39	44
25.	40	40	40	39	35	33	38	40	44	42	39	43
26.	39	38	41	39	35	33	38	40	43	42	39	44
27.	39	38	40	39	35	34	37	39	43	41	39	43
28.	40	39	40	39	34	34	38	39	42	41	38	44
29.	40	40	41	38	35	34	38	39	42	40	39	44
30.	39		41	38	35	34	38	39	41	40	39	45
31.	39		39		35		38	39		41		44

Überschreitungsdauer der Quellschüttung

Berichtsjahr(J) **Reihe(R): 1998-2008, Fehljahre: 1**

Tage	(J)	(R)	Tage	(J)	(R)	Tage	(J)	(R)	Tage	(J)	(R)
0	48	82	**36**	42	60	**182**	39	45	**329**	34	35
1	45	78	**55**	41	56	**205**	39	44	**347**	33	34
2	44	77	**73**	41	54	**228**	39	42	**356**	33	33
3	44	77	**91**	40	52	**251**	39	41	**360**	33	32
6	44	75	**114**	40	50	**274**	38	39	**362**	33	31
9	43	73	**137**	40	49	**292**	37	38	**364**	33	29
18	42	68	**160**	40	47	**310**	35	37	**365**	32	26

Quellschüttung in l/s

Mon	I	II	III	IV	V	VI	VII	VIII	IX	X	XI	XII
Tag	**27.**	**26.**	**21.**	**28.**	**28.**	**16.**	**02.**	**10.**	**06.**	**13.**	**27.**	**03.**
Min	38	38	36	38	33	32	33	36	37	39	38	38
Mit	40	40	39	40	37	34	35	39	41	41	40	41
Max	41	48	42	47	40	36	39	41	44	42	42	46
Tag	**02.**	**18.**	**30.**	**04.**	**02.**	**02.**	**31.**	**21.**	**25.**	**04.**	**03.**	**30.**

Wassertemperatur in °C

Tag	**01.**	**18.**	**31.**	**01.**	**01.**	**03.**	**01.**	**01.**	**25.**	**01.**	**02.**	**30.**
Min	11.0	10.5	10.9	10.9	11.0	11.1	11.1	11.1	11.1	11.1	11.1	11.1
Mit	11.1	11.0	11.0	11.0	11.1	11.1	11.1	11.2	11.2	11.2	11.2	11.2
Max	11.1	11.1	11.0	11.1	11.1	11.1	11.1	11.2	11.2	11.2	11.2	11.2
Tag	**15.**	**12.**	**04.**	**26.**	**27.**	**14.**	**08.**	**14.**	**07.**	**11.**	**21.**	**01.**

Leitfähigkeit in µS/cm

Tag	**01.**	**18.**	**31.**	**01.**	**01.**	**02.**		**16.**	**26.**	**01.**	**08.**	**30.**
Min	620	556	612	611	628	635		633	617	629	630	626
Mit	623	619	617	620	633				630	631	636	638
Max	626	625	622	629	638	636		635	635	633	640	641
Tag	**26.**	**16.**	**06.**	**30.**	**27.**	**01.**		**27.**	**01.**	**11.**	**29.**	**10.**

Trübung

Tag												
Min												
Mit												
Max												
Tag												

Mittelwerte und Extremwerte

	Schüttung		Temperatur		Leitfähigkeit		Trübung	
	Wert	Datum	Wert	Datum	Wert	Datum	Wert	Datum
Berichtsjahr								
Min	32	**16.06.08**	10.5	**18.02.08**	556	**18.02.08**		
Mit	39		11.1		628			
Max	48	**18.02.08**	11.2	**07.09.08**	641	**10.12.08**		
Reihe 1998-2008								
Min	26	**12.05.03**	9.2	**30.01.05**	402	**25.08.05**		
Mit	47		10.9		586			
Max	82	**03.04.00**	11.3	**20.08.03**	641	**10.12.08**		

QUELLSCHÜTTUNG _____ / LEITFÄHIGKEIT .....
(Tagesmittel)

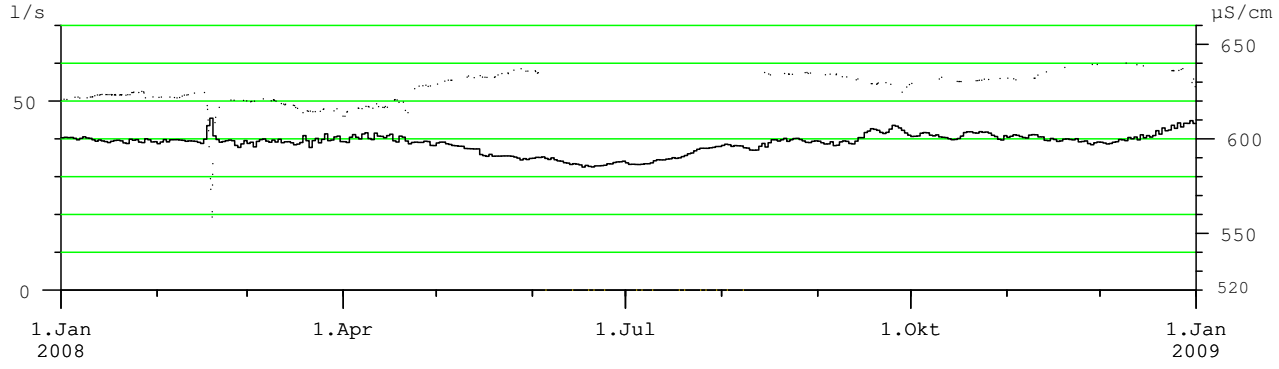

WASSERTEMPERATUR

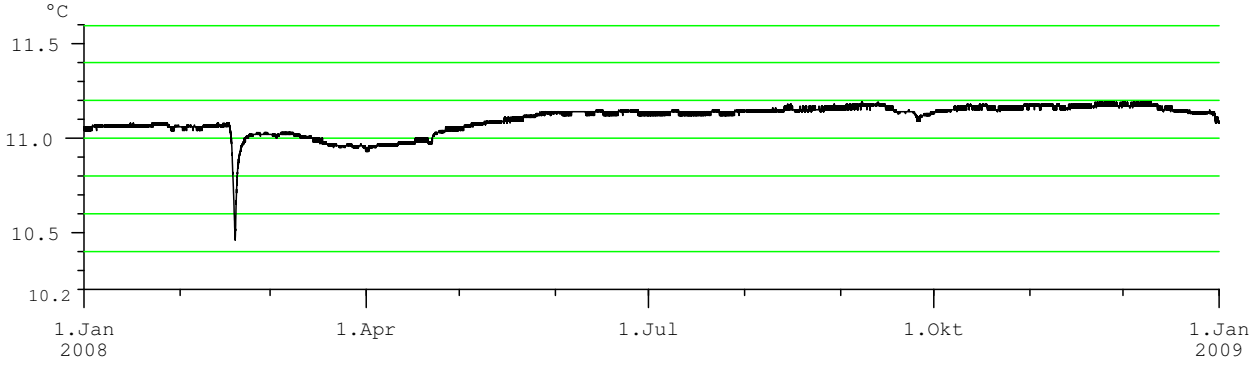

Anmerkungen

derzeit keine Trübungsmessung
gerätetechnisch bedingte Datenausfälle

Hauptwerte der Quellschüttung, Wassertemperatur, Leitfähigkeit und Trübung

Nr.: 67 **SCHÖNEBENQUELLE** Mst.Nr.: **396762**

Gewässer: **Rieplbach** Kat.Gemeinde: **Liesing** Seehöhe: **1720.00** m.ü.A.

Art: **Hangschuttquelle** Gebirgsgruppe: **Saukogel** Beobachtungsbeginn: **2002**

Quellschüttung: Tagesmittel in l/s

Tag	I	II	III	IV	V	VI	VII	VIII	IX	X	XI	XII
1.	6	4	3	1	8	142	53	45	30	17	59	13
2.	6	4	2	1	9	175	49	50	29	22	54	12
3.	6	4	2	1	9	163	47	53	27	30	50	12
4.	6	3	2	1	10	149	46	54	25	31	45	12
5.	6	3	2	1	11	222	43	63	24	31	41	11
6.	6	3	2	1	10	246	41	59	23	30	37	11
7.	5	3	2	1	13	161	39	57	21	37	35	11
8.	5	3	2	1	22	126	38	53	20	46	33	10
9.	5	3	2	1	33	102	36	53	19	50	32	10
10.	5	3	2	1	40	94	34	49	19	49	30	10
11.	5	3	2	2	45	90	32	47	18	47	29	10
12.	5	3	2	6	43	92	31	44	19	45	27	9
13.	5	3	2	4	45	83	29	42	22	42	26	9
14.	5	3	2	3	53	75	40	40	22	41	25	9
15.	5	3	2	3	66	68	49	42	22	43	23	9
16.	5	3	2	3	78	62	43	113	22	43	22	9
17.	5	3	2	2	119	59	43	77	21	43	22	9
18.	5	3	2	2	173	57	52	65	21	42	21	8
19.	4	3	2	2	156	54	50	59	21	40	20	8
20.	4	3	1	3	173	52	49	54	21	38	19	8
21.	4	3	2	4	150	49	67	53	21	36	18	8
22.	4	3	1	6	103	47	61	48	20	34	18	8
23.	4	3	1	7	92	48	58	46	19	32	17	8
24.	4	3	1	6	101	58	67	45	19	31	16	7
25.	4	3	1	6	123	50	65	43	18	30	15	7
26.	4	3	1	5	175	49	62	41	18	29	15	7
27.	4	3	1	5	208	61	60	39	17	28	14	7
28.	4	3	1	5	216	56	57	37	17	27	14	7
29.	4	3	1	9	202	54	53	36	17	27	14	7
30.	4		1	9	184	55	48	34	16	82	13	7
31.	4		1		157		46	32		71		6

Überschreitungsdauer der Quellschüttung

Berichtsjahr(J) **Reihe(R): 2002-2008, Fehljahre: 1**

Tage	(J)	(R)	Tage	(J)	(R)	Tage	(J)	(R)	Tage	(J)	(R)
0	298	298	**36**	67	64	**182**	20	18	**329**	2	2
1	222	184	**55**	56	51	**205**	14	14	**347**	1	0.7
2	216	161	**73**	50	44	**228**	9	10	**356**	1	0.1
3	208	156	**91**	46	38	**251**	6	7	**360**	1	0
6	175	122	**114**	41	32	**274**	4	5	**362**	1	0
9	173	108	**137**	32	26	**292**	3	4	**364**	1	0
18	123	85	**160**	25	22	**310**	3	3	**365**	1	0

Quellschüttung in l/s

Mon	I	II	III	IV	V	VI	VII	VIII	IX	X	XI	XII
Tag	**31.**	**28.**	**28.**	**08.**	**01.**	**23.**	**13.**	**31.**	**28.**	**01.**	**30.**	**31.**
Min	4	2	1	1	8	44	28	31	16	16	13	6
Mit	5	3	2	3	91	93	48	51	21	38	27	9
Max	6	4	3	9	249	298	70	152	31	123	61	13
Tag	**01.**	**01.**	**01.**	**29.**	**28.**	**05.**	**24.**	**16.**	**01.**	**30.**	**01.**	**01.**

Wassertemperatur in °C

Mon	I	II	III	IV	V	VI	VII	VIII	IX	X	XI	XII
Tag	**04.**	**17.**	**10.**	**06.**	**05.**	**01.**	**21.**	**17.**	**25.**	**03.**	**23.**	**28.**
Min	1.8	1.7	1.6	1.8	2.0	2.4	2.5	2.5	2.3	2.1	1.9	1.7
Mit	2.1	2.1	2.1	2.2	2.4	2.7	2.7	2.7	2.6	2.5	2.2	2.0
Max	2.4	2.6	3.5	3.6	3.1	3.8	3.4	3.2	3.4	2.8	2.5	2.2
Tag	**20.**	**29.**	**31.**	**19.**	**07.**	**23.**	**11.**	**12.**	**06.**	**01.**	**01.**	**01.**

Leitfähigkeit

Mon	I	II	III	IV	V	VI	VII	VIII	IX	X	XI	XII
Tag												
Min												
Mit												
Max												
Tag												

Trübung

Mon	I	II	III	IV	V	VI	VII	VIII	IX	X	XI	XII
Tag												
Min												
Mit												
Max												
Tag												

Mittelwerte und Extremwerte

	Schüttung		Temperatur		Leitfähigkeit		Trübung	
	Wert	Datum	Wert	Datum	Wert	Datum	Wert	Datum
Berichtsjahr								
Min	1	**28.03.08**	1.6	**10.03.08**				
Mit	33		2.4					
Max	298	**05.06.08**	3.8	**23.06.08**				
Reihe 2002-2008								
Min	0	**24.01.06**	1.2	**23.01.06**				
Mit	27		2.2					
Max	298	**05.06.08**	3.8	**23.06.08**				

QUELLSCHÜTTUNG

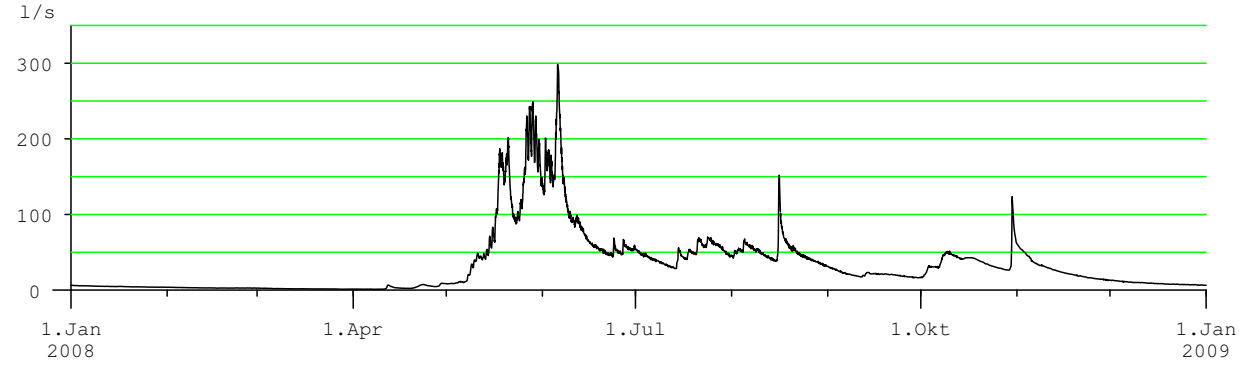

WASSERTEMPERATUR
(Tagesmittel)

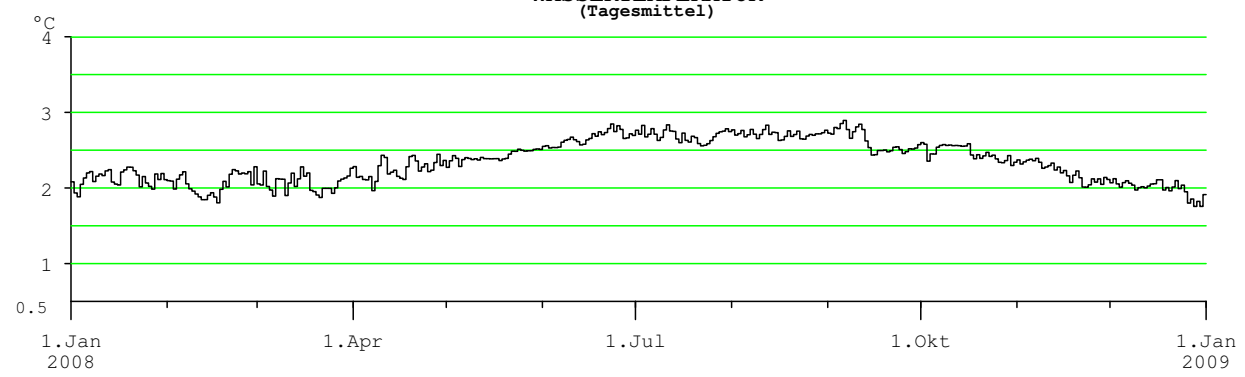

Anmerkungen

derzeit keine Trübungsmessung
derzeit keine Leitfähigkeitsmessung
Temperaturwerte durch Witterung beeinflusst

Hauptwerte der Quellschüttung, Wassertemperatur, Leitfähigkeit und Trübung

Nr.: 68 **ROßLOCHQUELLE** Mst.Nr.: **395822**

Gewässer: **Mürz** Kat.Gemeinde: **Mürzsteg** Seehöhe: **820.00** m.ü.A.

Art: **Karstquelle** Gebirgsgruppe: **Königskogel** Beobachtungsbeginn: **1997**

Quellschüttung: Tagesmittel in l/s

Tag	I	II	III	IV	V	VI	VII	VIII	IX	X	XI	XII
1.	253	285	518	459	848	512	438	572	323	393	243	257
2.	249	284	583	538	822	484	418	543	317	373	241	295
3.	246	277	688	500	810	509	403	524	311	382	239	272
4.	245	271	701	427	804	642	389	493	308	456	237	259
5.	242	269	568	389	793	796	376	472	303	433	234	251
6.	240	264	459	367	799	782	365	454	298	450	231	246
7.	238	263	407	363	835	687	383	435	297	463	231	240
8.	238	267	382	352	843	650	393	421	297	412	268	236
9.	235	261	360	363	838	645	369	428	295	384	260	232
10.	235	254	350	531	825	574	354	414	290	361	247	230
11.	232	252	355	690	832	541	345	398	286	339	238	257
12.	236	250	351	800	821	614	336	387	330	321	236	557
13.	243	247	387	717	815	589	331	376	293	314	236	429
14.	239	247	374	635	814	525	401	363	286	308	236	356
15.	238	244	431	644	804	486	642	429	283	300	236	324
16.	237	247	459	564	792	458	512	823	302	293	235	317
17.	239	240	477	485	784	444	450	786	318	292	242	379
18.	237	236	451	471	782	436	517	641	319	287	235	387
19.	260	235	409	591	802	422	447	529	335	284	233	346
20.	365	235	379	678	802	410	456	481	346	280	231	322
21.	384	233	359	748	798	400	725	455	432	274	250	312
22.	367	233	346	866	754	390	608	423	544	271	257	329
23.	366	248	334	878	698	377	670	406	538	270	250	345
24.	342	284	319	861	662	395	1022	390	470	266	241	341
25.	329	361	313	818	654	405	1032	384	464	263	236	327
26.	307	412	303	778	636	413	983	382	684	252	231	312
27.	301	437	298	724	630	787	912	364	605	249	230	288
28.	318	423	298	721	618	650	811	349	506	247	229	276
29.	318	396	300	759	598	507	734	341	453	245	228	269
30.	302		305	824	567	457	697	337	418	245	230	262
31.	294		355		537		620	331		244		250

Überschreitungsdauer der Quellschüttung

Berichtsjahr(J) **Reihe(R): 1997-2008, Fehljahre: 1**

Tage	(J)	(R)	Tage	(J)	(R)	Tage	(J)	(R)	Tage	(J)	(R)
0	1066	1760	36	782	699	182	367	310	329	239	166
1	1022	1078	55	662	602	205	346	282	347	235	140
2	983	1054	73	591	531	228	318	256	356	232	126
3	912	1029	91	524	471	251	298	237	360	231	118
6	861	952	114	458	418	274	272	218	362	230	114
9	838	906	137	423	376	292	257	201	364	229	109
18	815	832	160	390	340	310	247	183	365	225	99

Quellschüttung in l/s

Mon	I	II	III	IV	V	VI	VII	VIII	IX	X	XI	XII
Tag	09.	20.	27.	09.	31.	23.	13.	31.	15.	29.	28.	09.
Min	229	230	294	342	524	368	324	324	279	241	225	228
Mit	277	281	407	618	755	533	553	456	375	321	239	307
Max	404	452	738	899	873	835	1066	886	715	494	291	614
Tag	21.	27.	04.	22.	01.	05.	24.	16.	26.	07.	08.	12.

Wassertemperatur in °C

Mon	I	II	III	IV	V	VI	VII	VIII	IX	X	XI	XII
Tag	23.	29.	01.	26.	11.	01.	29.	01.	30.	01.	01.	07.
Min	6.1	6.0	5.8	5.6	5.7	5.9	6.2	6.3	6.3	6.3	6.5	6.3
Mit	6.3	6.3	6.0	5.9	5.7	6.2	6.4	6.4	6.5	6.4	6.6	6.5
Max	6.4	6.4	6.3	6.2	6.0	6.5	6.6	6.5	6.7	6.6	6.7	6.7
Tag	13.	24.	29.	12.	31.	28.	16.	17.	22.	31.	30.	03.

Leitfähigkeit in µS/cm

Mon	I	II	III	IV	V	VI	VII	VIII	IX	X	XI	XII
Tag	26.	29.	08.	24.	14.	08.	26.	19.	29.	01.	01.	30.
Min	303	299	266	202	200	222	245	252	256	259	306	300
Mit	309	311	283	252	213	255	271	276	294	288	310	
Max	313	319	299	297	235	284	290	292	309	306	314	317
Tag	16.	24.	31.	01.	31.	26.	13.	31.	17.	31.	30.	03.

Trübung

Mon	I	II	III	IV	V	VI	VII	VIII	IX	X	XI	XII
Tag												
Min												
Mit												
Max												
Tag												

Mittelwerte und Extremwerte

	Schüttung		Temperatur		Leitfähigkeit		Trübung	
	Wert	Datum	Wert	Datum	Wert	Datum	Wert	Datum
Berichtsjahr								
Min	225	28.11.08	5.6	26.04.08	200	14.05.08		
Mit	427		6.3		279			
Max	1066	24.07.08	6.7	22.09.08	319	24.02.08		
Reihe 1997-2008								
Min	99	04.03.06	5.4	11.05.00	180	01.05.00		
Mit	376		6.2		286			
Max	1760	07.09.07	6.7	27.03.06	334	22.03.06		

QUELLSCHÜTTUNG _____ / LEITFÄHIGKEIT .....

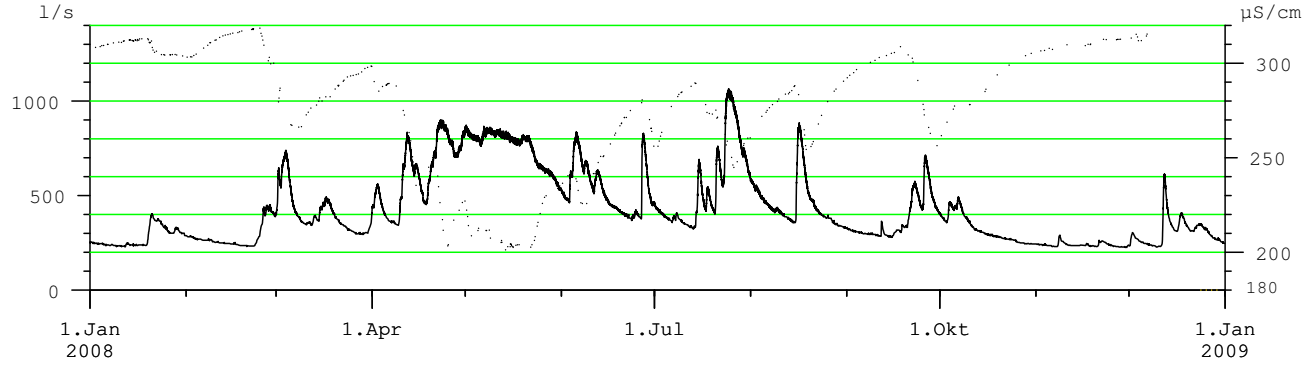

WASSERTEMPERATUR
(Tagesmittel)

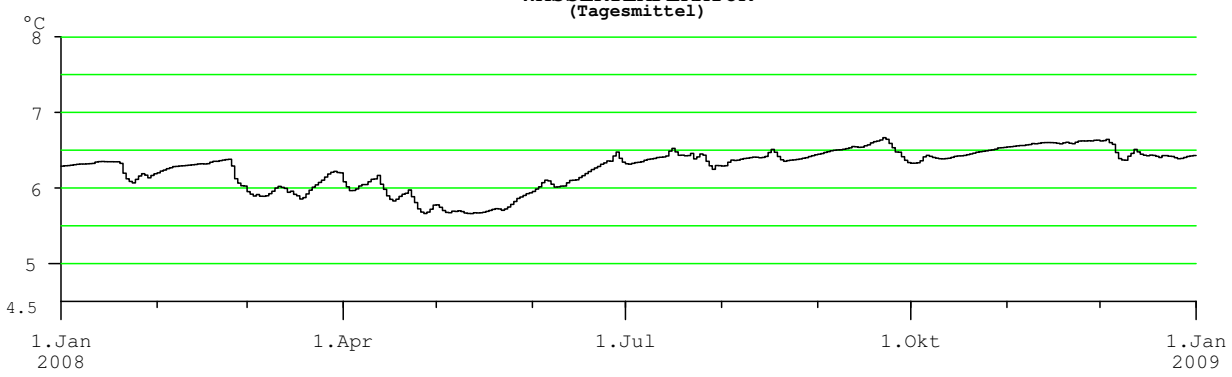

Anmerkungen

derzeit keine Trübungsmessung
gerätetechnisch bedingte Datenausfälle

Hauptwerte der Quellschüttung, Wassertemperatur, Leitfähigkeit und Trübung

Nr.: 69 **SIEBENQUELLEN** Mst.Nr.: **396093**

Gewässer: **Mürz** Kat.Gemeinde: **Krampen / Neuberg** Seehöhe: **796.70** m.ü.A.

Art: **Karstquelle** Gebirgsgruppe: **Schneealpe** Beobachtungsbeginn: **1995**

Quellschüttung: Tagesmittel in l/s

Tag	I	II	III	IV	V	VI	VII	VIII	IX	X	XI	XII
1.	183	185	349	255	888	1030	494	656	224	517	175	154
2.	179	180	360	299	790	897	466	573	219	582	172	155
3.	176	177	367	306	1317	932	453	480	214	838	171	171
4.	175	174	416	294	997	845	458	437	214	681	169	174
5.	170	171	394	267	819	908	428	408	209	570	173	171
6.	167	162	334	247	794	959	407	378	204	555	169	169
7.	166	157	294	237	935	836	440	352	199	544	165	163
8.	163	152	269	210	1019	743	444	332	196	542	166	157
9.	160	150	250	189	1087	682	390	326	187	507	270	150
10.	158	146	234	444	1072	617	361	338	183	454	226	154
11.	155	145	229	560	1038	607	349	331	181	420	180	155
12.	157	147	222	969	1024	650	345	309	180	395	172	173
13.	165	151	222	887	1022	626	349	294	203	360	170	194
14.	172	156	216	654	1011	522	346	277	203	328	168	193
15.	174	157	214	589	1048	469	686	260	191	302	166	186
16.	174	156	230	512	1083	459	609	1155	194	421	165	188
17.	173	153	262	442	1124	455	456	960	202	346	166	192
18.	174	151	267	402	1182	474	548	679	208	259	162	211
19.	175	149	251	386	1303	459	505	519	227	242	165	205
20.	223	146	234	467	1187	463	434	446	223	240	171	193
21.	278	145	222	727	1025	469	750	412	228	228	177	189
22.	288	146	216	1177	904	453	672	359	278	217	177	184
23.	273	151	203	1187	849	453	546	329	325	211	174	189
24.	245	196	197	948	785	519	2163	312	326	200	172	187
25.	227	254	190	832	834	584	2016	291	349	197	166	184
26.	212	255	186	734	888	635	1531	273	599	189	162	179
27.	212	347	182	688	948	1300	1093	262	501	184	157	171
28.	203	480	174	741	1131	1079	817	252	388	182	149	166
29.	194	415	158	845	1176	672	715	243	391	182	151	160
30.	193		166	850	1170	547	612	237	455	185	153	155
31.	189		197		1170		533	231		182		153

Überschreitungsdauer der Quellschüttung

Berichtsjahr(J) **Reihe(R): 1995-2008**

Tage	(J)	(R)	Tage	(J)	(R)	Tage	(J)	(R)	Tage	(J)	(R)
0	2835	2835	36	932	837	182	267	236	329	162	110
1	2016	2072	55	785	668	205	229	213	347	154	94
2	1531	1923	73	626	553	228	210	196	356	150	85
3	1317	1770	91	533	464	251	192	178	360	147	81
6	1187	1499	114	455	383	274	182	157	362	146	78
9	1177	1367	137	391	318	292	174	142	364	145	70
18	1083	1112	160	329	270	310	169	126	365	144	44

Quellschüttung in l/s

Mon	I	II	III	IV	V	VI	VII	VIII	IX	X	XI	XII
Tag	11.	10.	29.	09.	02.	22.	12.	30.	11.	30.	28.	09.
Min	154	144	153	185	742	447	345	229	180	181	146	148
Mit	192	191	248	578	1020	678	659	410	263	363	173	175
Max	292	518	437	1325	1554	1568	2835	1526	698	935	312	218
Tag	21.	28.	04.	22.	03.	27.	24.	16.	26.	03.	09.	18.

Wassertemperatur in °C

Mon	I	II	III	IV	V	VI	VII	VIII	IX	X	XI	XII
Tag	01.	04.	03.	21.	18.	01.	14.	02.	07.	01.	01.	06.
Min	5.5	5.6	5.7	5.4	5.1	5.1	5.1	5.2	5.3	5.2	5.3	5.4
Mit	5.6	5.6	5.7	5.6	5.2	5.1	5.2	5.3	5.3	5.2	5.3	5.5
Max	5.7	5.7	5.7	5.7	5.4	5.2	5.3	5.3	5.5	5.3	5.4	5.6
Tag	20.	24.	03.	07.	04.	14.	23.	02.	22.	01.	28.	17.

Leitfähigkeit in µS/cm

Mon	I	II	III	IV	V	VI	VII	VIII	IX	X	XI	XII
Tag	19.	27.	03.	22.	31.	01.	03.	16.	26.	08.	10.	02.
Min	229	214	209	188	184	188	220	228	238	238	252	260
Mit	234	234	228	208	214	210	231	249	255	248	260	268
Max	238	240	239	230	225	227	245	255	264	258	267	278
Tag	19.	21.	30.	01.	06.	17.	31.	30.	13.	30.	09.	13.

Trübung in FNU

Mon	I	II	III	IV	V	VI	VII	VIII	IX	X	XI	XII
Tag	31.	01.	13.	07.	02.	17.	12.	04.	19.	16.	20.	01.
Min	0.1	0.1	0.0	0.0	0.1	0.1	0.2	0.2	0.2	0.2	0.2	0.3
Mit	0.2	0.3	0.2	0.3	0.3	0.7	0.5	0.5	0.4	0.3	0.4	0.4
Max	1.0	1.7	1.2	2.0	1.5	14.2	5.3	4.6	1.8	0.6	2.1	1.6
Tag	19.	28.	06.	11.	27.	27.	24.	15.	12.	16.	09.	08.

Mittelwerte und Extremwerte

	Schüttung		Temperatur		Leitfähigkeit		Trübung	
	Wert	Datum	Wert	Datum	Wert	Datum	Wert	Datum
Berichtsjahr								
Min	144	10.02.08	5.1	18.05.08	184	31.05.08	0.0	07.04.08
Mit	414		5.4		237		0.4	
Max	2835	24.07.08	5.7	20.01.08	278	13.12.08	14.2	27.06.08
Reihe 1995-2008								
Min	44	13.03.04	5.1	18.05.08	180	15.05.97	0.0	02.01.03
Mit	375		5.4		257		0.4	
Max	2835	24.07.08	5.7	20.01.08	319	21.03.06	14.2	27.06.08

QUELLSCHÜTTUNG _____ / LEITFÄHIGKEIT .....
(Tagesmittel)

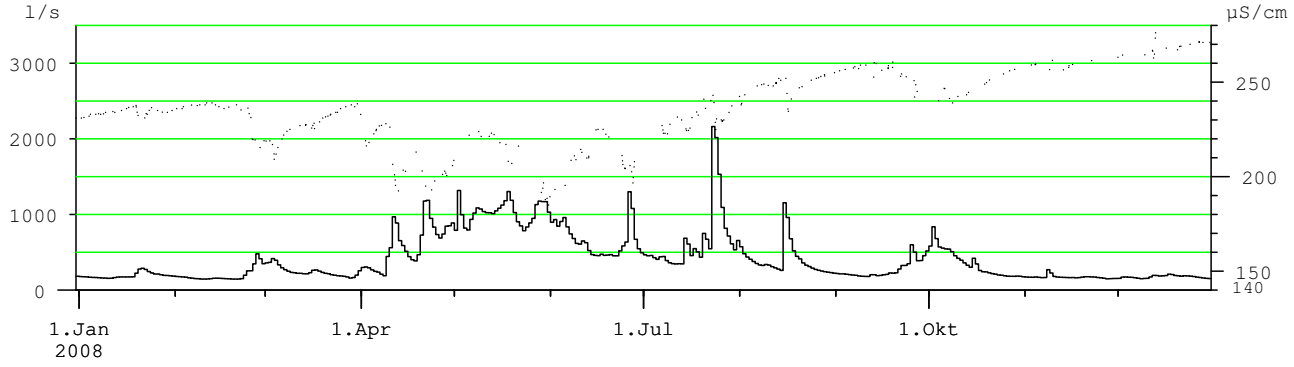

WASSERTEMPERATUR _____ / TRÜBUNG .....
(Tagesmittel)

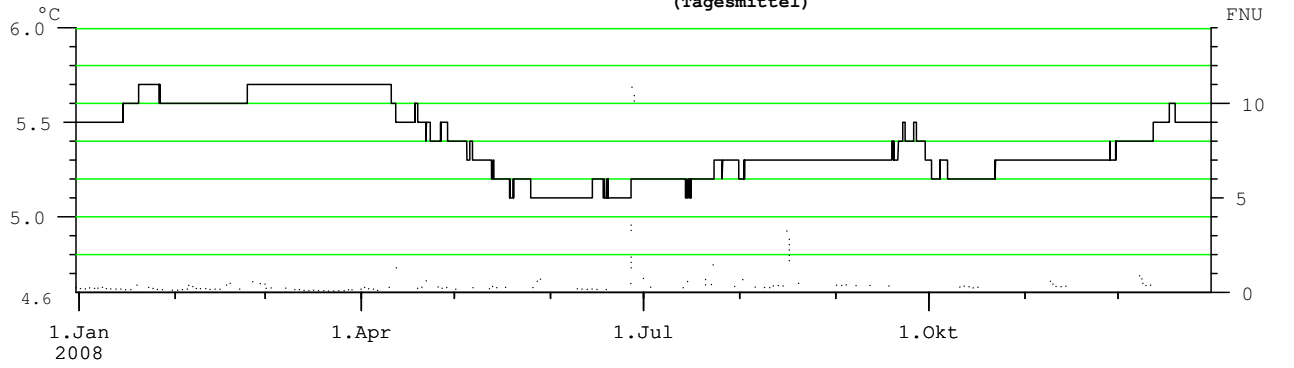

Anmerkungen

beiSchüttung nur Tagesmittel vorhanden, die anderen Parameter kontinuierlich alle 10 Minuten gemessen
Trübungswerte des unbehandelten Rohwassers

Hauptwerte der Quellschüttung, Wassertemperatur, Leitfähigkeit und Trübung

Nr.: 70 **HAMMERBACHQUELLE** Mst.Nr.: **395855**

Gewässer: **Hammerbach** Kat.Gemeinde: **Peggau** Seehöhe: **410.00** m.ü.A.

Art: **Karstquelle** Gebirgsgruppe: **Tanneben** Beobachtungsbeginn: **1994**

Quellschüttung: Tagesmittel in l/s

Tag	I	II	III	IV	V	VI	VII	VIII	IX	X	XI	XII
1.	170	147	133	113	121	128	193	210	178	138	123	125
2.	169	148	136	111	124	131	189	198	169	138	125	146
3.	168	147	135	111	122	132	181	195	163	144	124	148
4.	164	145	135	110	117	136	177	196	157	159	121	157
5.	160	147	134	109	122	153	169	199	153	151	121	163
6.	160	147	132	110	122	167	166	197	151	141	119	164
7.	158	145	131	110	119	166	171	198	148	138	120	165
8.	155	143	130	112	115	176	169	200	151	137	140	165
9.	153	141	129	112	111	192	165	205	149	136	158	160
10.	151	140	129	111	109	181	160	202	147	136	143	156
11.	150	139	129	109	106	183	158	202	146	135	138	167
12.	150	138	129	106	103	183	154	202	148	134	135	241
13.	152	137	128	104	101	178	153	202	151	134	131	204
14.	157	136	127	103	102	175	165	201	149	133	136	192
15.	159	136	124	103	100	173	183	201	153	133	136	189
16.	156	135	124	103	98	173	173	231	151	132	133	192
17.	155	129	125	103	99	175	180	204	148	131	130	209
18.	164	129	125	105	99	174	254	201	145	129	127	216
19.	165	131	123	108	97	174	223	202	144	128	126	199
20.	165	134	121	117	129	173	212	201	141	127	123	189
21.	165	133	121	123	144	170	331	200	137	126	123	208
22.	163	133	121	154	137	169	258	199	137	125	127	209
23.	159	135	121	152	142	173	238	201	138	124	127	202
24.	155	134	122	146	151	253	227	203	138	123	126	194
25.	154	134	123	140	161	239	220	201	138	123	123	190
26.	152	133	121	135	158	208	217	198	145	123	120	179
27.	151	133	120	131	155	208	214	185	141	123	115	176
28.	150	131	120	126	150	202	213	179	138	123	108	172
29.	149	131	120	123	145	200	211	181	138	123	108	168
30.	148		118	124	141	198	210	182	138	124	108	165
31.	147		116		134		209	183		123		167

Überschreitungsdauer der Quellschüttung

Berichtsjahr(J) **Reihe(R): 1995-2008**

Tage	(J)	(R)	Tage	(J)	(R)	Tage	(J)	(R)	Tage	(J)	(R)
0	389	1623	36	201	280	182	145	164	329	117	105
1	258	677	55	194	246	205	138	158	347	108	84
2	254	560	73	180	224	228	135	151	356	103	69
3	253	527	91	171	206	251	131	144	360	101	63
6	238	458	114	164	192	274	127	137	362	99	59
9	223	427	137	155	179	292	124	131	364	98	54
18	210	347	160	150	170	310	122	124	365	92	42

Quellschüttung in l/s

Mon	I	II	III	IV	V	VI	VII	VIII	IX	X	XI	XII
Tag	31.	17.	31.	13.	18.	01.	13.	27.	22.	31.	28.	01.
Min	146	127	115	102	92	123	151	176	134	121	104	110
Mit	157	138	126	117	124	178	198	199	148	132	126	180
Max	172	150	137	160	164	293	389	254	186	162	168	269
Tag	01.	02.	02.	22.	25.	25.	21.	16.	01.	04.	09.	12.

Wassertemperatur in °C

Mon	I	II	III	IV	V	VI	VII	VIII	IX	X	XI	XII
Tag	18.	24.	01.	01.	01.	01.	01.	01.	30.	30.	30.	12.
Min	7.8	7.7	7.8	8.0	8.4	8.9	9.6	10.2	10.1	9.8	9.3	8.7
Mit	7.9	7.8	8.0	8.3	8.7	9.3	10.0	10.5	10.5	10.0	9.7	8.9
Max	8.1	7.9	8.1	8.4	9.0	9.6	10.2	10.6	10.7	10.1	9.8	9.3
Tag	01.	01.	22.	30.	31.	30.	31.	16.	04.	01.	01.	01.

Leitfähigkeit in µS/cm

Mon	I	II	III	IV	V	VI	VII	VIII	IX	X	XI	XII
Tag	18.	06.	02.	24.	22.	23.	16.	20.	28.	05.	10.	01.
Min	344	344	345	335	338	334	355	344	356	354	349	355
Mit	348	349	351	352	352	354	370	353	363	360	358	377
Max	356	361	357	359	361	385	407	365	369	365	364	399
Tag	15.	09.	26.	16.	19.	25.	21.	02.	05.	04.	26.	18.

Trübung in FNU

Mon	I	II	III	IV	V	VI	VII	VIII	IX	X	XI	XII
Tag	29.	23.	23.	08.	11.	04.	12.	29.	27.	28.	26.	31.
Min	4.3	3.8	3.9	4.6	4.9	6.8	9.4	8.2	6.3	5.5	4.3	8.4
Mit	5.9	5.1	5.1	6.0	6.7	11.7	11.5	9.8	7.7	6.6	6.3	11.4
Max	7.4	6.3	7.4	14.1	10.9	85.1	45.3	16.8	9.4	7.7	8.2	33.4
Tag	01.	25.	09.	22.	25.	24.	18.	16.	01.	04.	09.	12.

Mittelwerte und Extremwerte

	Schüttung		Temperatur		Leitfähigkeit		Trübung	
	Wert	Datum	Wert	Datum	Wert	Datum	Wert	Datum
Berichtsjahr								
Min	92	18.05.08	7.7	24.02.08	334	23.06.08	3.8	23.02.08
Mit	152		9.1		357		7.8	
Max	389	21.07.08	10.7	04.09.08	407	21.07.08	85.1	24.06.08
Reihe 1995-2008								
Min	42	14.07.02	6.5	10.02.00	287	24.09.96	0.0	15.01.96
Mit	184		8.9		350		14.3	
Max	1623	21.08.05	11.3	14.08.99	446	27.08.05	1636	11.08.02

QUELLSCHÜTTUNG _____ / LEITFÄHIGKEIT .....
(Tagesmittel)

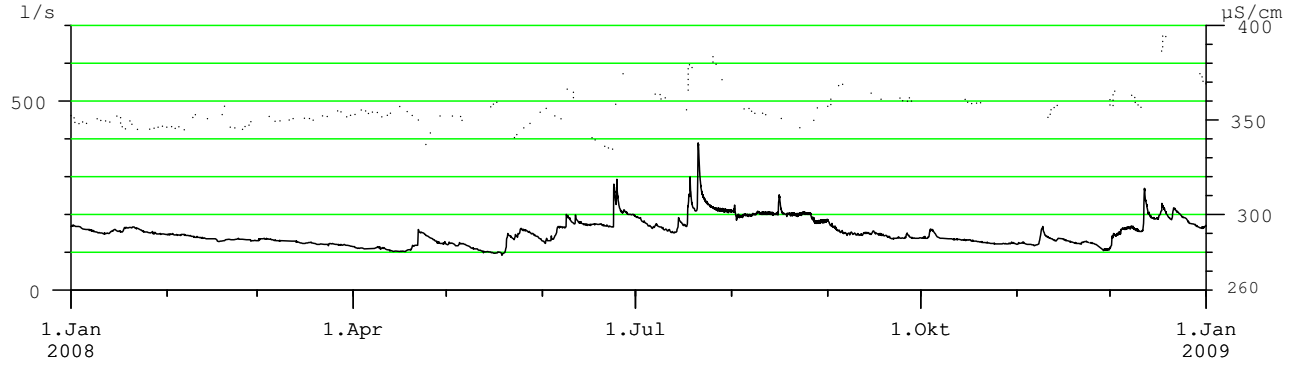

WASSERTEMPERATUR _____ / TRÜBUNG .....

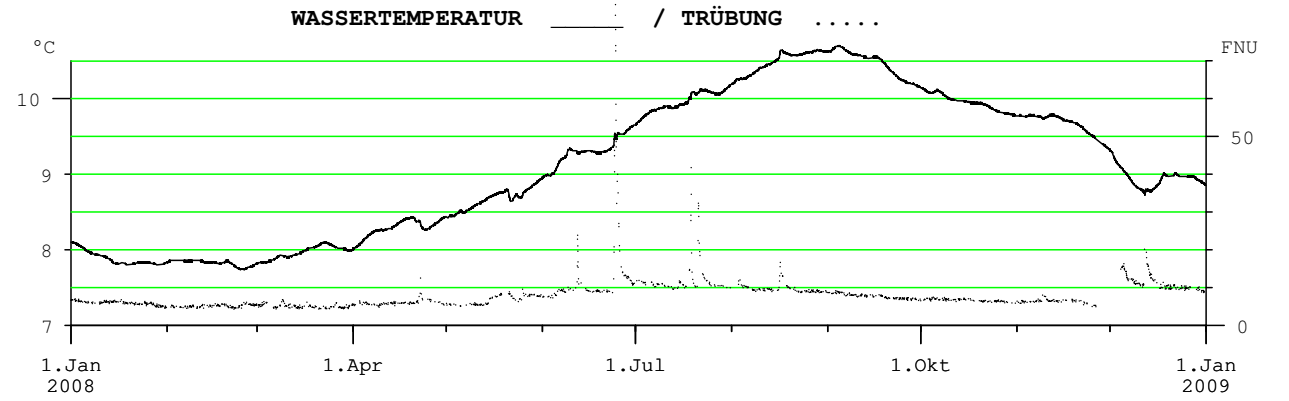

Anmerkungen

gerätetechnisch bedingte Datenausfälle

Hauptwerte der Quellschüttung, Wassertemperatur, Leitfähigkeit und Trübung

Nr.: 71 **REIHBACHQUELLE** Mst.Nr.: **395848**

Gewässer: **Reihbach** Kat.Gemeinde: **Gressenberg** Seehöhe: **1360.00** m.ü.A.

Art: **Kluftquelle** Gebirgsgruppe: **Koralm** Beobachtungsbeginn: **1996**

Quellschüttung: Tagesmittel in l/s

Tag	I	II	III	IV	V	VI	VII	VIII	IX	X	XI	XII
1.	20	19	16	15	14	14	18	23	24	23	21	20
2.	20	19	16	15	14	14	18	23	24	23	21	20
3.	20	18	16	15	14	15	19	23	24	23	21	20
4.	20	18	16	15	14	15	19	23	24	23	21	20
5.	20	18	16	15	14	15	19	23	24	23	21	20
6.	20	18	16	15	14	15	19	24	24	23	21	20
7.	20	18	16	15	14	15	19	24	24	23	21	20
8.	20	18	16	15	14	15	19	24	24	23	21	20
9.	20	18	16	15	14	15	19	24	24	23	21	19
10.	20	18	16	15	14	15	19	24	24	23	21	19
11.	20	18	16	15	14	16	20	24	24	23	21	19
12.	20	18	16	15	14	16	20	24	24	23	21	19
13.	20	18	16	15	14	16	20	24	24	23	21	19
14.	20	17	16	15	14	16	20	24	24	22	21	19
15.	20	17	16	14	14	16	21	24	24	22	21	19
16.	20	17	16	14	14	16	21	24	24	22	21	19
17.	20	17	16	14	14	16	21	24	24	22	21	19
18.	19	17	16	14	14	17	21	24	24	22	21	19
19.	19	17	15	14	14	17	21	24	24	22	20	19
20.	19	17	15	14	14	17	21	24	24	22	20	19
21.	19	17	15	14	14	17	21	24	24	22	20	19
22.	19	17	15	14	14	17	21	25	24	22	20	19
23.	19	17	15	14	14	17	22	24	24	22	20	19
24.	19	17	15	14	14	17	22	25	24	22	20	19
25.	19	17	15	14	14	17	22	25	23	22	20	19
26.	19	17	15	14	14	17	22	25	23	22	20	19
27.	19	16	15	14	14	17	22	24	23	22	20	19
28.	19	16	15	14	14	18	22	25	23	22	20	19
29.	19	16	15	14	14	18	23	25	23	22	20	19
30.	19		15	14	14	18	23	24	23	22	20	19
31.	19		15		14		23	25		22		19

Überschreitungsdauer der Quellschüttung

Berichtsjahr(J) **Reihe(R): 1997-2008**

Tage	(J)	(R)	Tage	(J)	(R)	Tage	(J)	(R)	Tage	(J)	(R)
0	25	30	**36**	24	23	**182**	19	18	**329**	14	14
1	25	27	**55**	23	22	**205**	19	17	**347**	14	14
2	25	27	**73**	23	21	**228**	18	16	**356**	14	12
3	25	27	**91**	22	20	**251**	17	16	**360**	14	12
6	25	27	**114**	21	19	**274**	16	16	**362**	14	12
9	24	27	**137**	20	19	**292**	15	15	**364**	14	12
18	24	25	**160**	20	18	**310**	15	15	**365**	13	11

Quellschüttung in l/s

Mon	I	II	III	IV	V	VI	VII	VIII	IX	X	XI	XII
Tag	30.	26.	29.	29.	05.	01.	01.	02.	27.	29.	29.	31.
Min	18	16	14	14	13	14	17	22	22	21	20	18
Mit	20	17	16	14	14	16	21	24	24	22	21	19
Max	20	19	17	15	15	18	23	25	25	24	22	20
Tag	01.	01.	01.	01.	24.	29.	30.	17.	01.	01.	01.	01.

Wassertemperatur in °C

Mon	I	II	III	IV	V	VI	VII	VIII	IX	X	XI	XII
Tag	01.	01.	01.	01.	19.	05.	31.	01.	01.	01.	01.	01.
Min	6.0	6.0	6.0	6.1	6.0	6.0	6.0	6.0	6.0	6.0	6.0	6.0
Mit	6.0	6.0	6.0	6.1	6.0	6.0	6.0	6.0	6.0	6.0	6.0	6.0
Max	6.1	6.1	6.1	6.1	6.1	6.1	6.0	6.0	6.0	6.0	6.0	6.0
Tag	01.	01.	12.	01.	01.	01.	01.	01.	01.	01.	01.	01.

Leitfähigkeit in µS/cm

Mon	I	II	III	IV	V	VI	VII	VIII	IX	X	XI	XII
Tag	29.	27.	25.	29.	01.	01.	01.	01.	29.	01.	06.	12.
Min	124	122	121	119	119	120	125	127	128	128	126	127
Mit	125	123	122	120	120	122	126	129	130	130	129	129
Max	126	125	123	121	121	125	128	130	130	131	131	131
Tag	01.	01.	01.	01.	21.	30.	31.	28.	01.	01.	07.	02.

Trübung

Mon	I	II	III	IV	V	VI	VII	VIII	IX	X	XI	XII
Tag												
Min												
Mit												
Max												
Tag												

Mittelwerte und Extremwerte

	Schüttung		Temperatur		Leitfähigkeit		Trübung	
	Wert	Datum	Wert	Datum	Wert	Datum	Wert	Datum
Berichtsjahr								
Min	13	**05.05.08**	6.0	**31.07.08**	119	**29.04.08**		
Mit	19		6.0		125			
Max	25	**17.08.08**	6.1	**12.03.08**	131	**01.10.08**		
Reihe 1997-2008								
Min	11	**17.06.02**	5.8	**07.01.97**	106	**26.04.98**		
Mit	18		6.0		117			
Max	30	**21.10.99**	6.3	**23.06.03**	131	**01.10.08**		

QUELLSCHÜTTUNG _____ / LEITFÄHIGKEIT .....

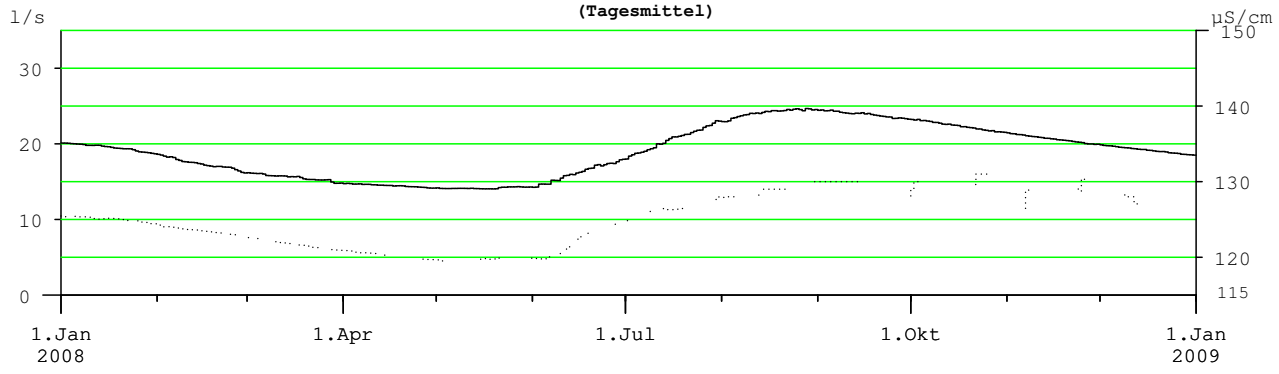

WASSERTEMPERATUR
(Tagesmittel)

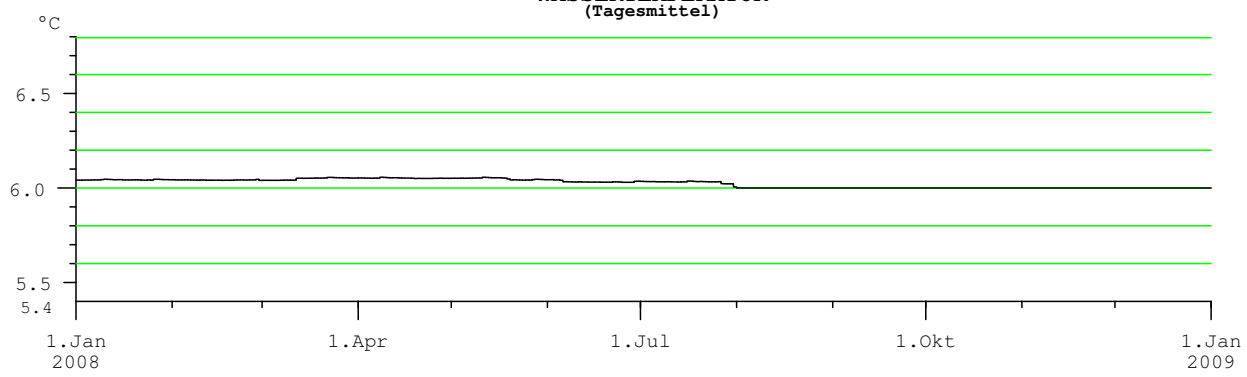

Anmerkungen

derzeit keine Trübungsmessung

Hauptwerte der Quellschüttung, Wassertemperatur, Leitfähigkeit und Trübung

Nr.: 72 **SCHWARZBODENQUELLE** Mst.Nr.: **395426**

Gewässer: **Drau** Kat.Gemeinde: **Thal** Seehöhe: **1200.00** m.ü.A.

Art: **Karstquelle** Gebirgsgruppe: **Sandspitze** Beobachtungsbeginn: **1995**

Quellschüttung: Tagesmittel in l/s

Tag	I	II	III	IV	V	VI	VII	VIII	IX	X	XI	XII
1.	21	19	17	16	17	20	25	28	28	26	36	31
2.	21	19	17	16	17	20	25	28	28	26	34	30
3.	21	18	17	16	17	20	25	28	28	26	34	30
4.	21	19	17	16	17	21	25	28	28	26	33	30
5.	21	18	16	16	17	21	24	28	28	26	35	29
6.	21	18	16	16	17	21	24	28	28	26	38	29
7.	20	18	16	16	17	22	24	28	27	26	39	29
8.	20	18	16	15	17	22	24	28	27	26	38	28
9.	20	18	16	16	17	22	24	30	27	25	36	28
10.	20	18	16	16	17	23	24	31	27	25	36	29
11.	20	18	16	16	17	23	25	31	27	25	35	29
12.	20	18	16	17	17	23	25	31	27	25	35	29
13.	20	18	16	17	17	23	25	31	27	25	34	29
14.	20	18	16	17	17	24	25	31	27	25	34	28
15.	20	18	16	17	17	25	25	31	27	25	33	28
16.	20	17	16	17	17	25	26	31	26	25	33	28
17.	20	17	16	17	17	25	26	31	27	25	33	28
18.	20	17	16	17	17	25	27	31	27	25	33	28
19.	19	17	16	16	17	25	27	31	27	25	33	28
20.	20	17	16	16	18	25	28	31	27	24	33	28
21.	19	17	16	16	18	24	29	30	27	24	33	28
22.	19	17	16	17	19	24	29	30	27	24	33	28
23.	19	17	16	17	19	24	29	30	27	24	32	28
24.	19	17	16	17	20	24	29	30	26	24	32	28
25.	19	17	16	17	20	24	29	30	26	24	32	28
26.	19	17	16	17	20	24	29	29	26	24	31	27
27.	19	17	16	17	20	24	28	29	26	24	31	27
28.	19	17	16	17	20	23	28	29	26	24	31	27
29.	19	16	15	17	20	23	28	29	26	25	31	27
30.	19		15	17	20	24	28	29	26	31	31	27
31.	19		16		20		28	28		35		27

Überschreitungsdauer der Quellschüttung

Berichtsjahr(J) **Reihe(R): 1995-2008, Fehljahre: 1**

Tage	(J)	(R)	Tage	(J)	(R)	Tage	(J)	(R)	Tage	(J)	(R)
0	40	102	36	31	31	182	24	20	329	16	15
1	38	74	55	29	28	205	22	20	347	16	12
2	38	60	73	28	27	228	20	19	356	16	11
3	36	55	91	28	25	251	19	18	360	16	10
6	35	45	114	27	24	274	17	17	362	16	10
9	35	42	137	26	23	292	17	17	364	15	10
18	33	34	160	25	21	310	17	16	365	15	9

Quellschüttung in l/s

Mon	I	II	III	IV	V	VI	VII	VIII	IX	X	XI	XII
Tag	28.	29.	27.	01.	13.	01.	01.	05.	27.	25.	27.	26.
Min	18	16	15	15	16	19	24	27	25	23	30	27
Mit	20	18	16	16	18	23	26	30	27	26	34	28
Max	21	20	17	18	20	26	30	33	30	37	40	31
Tag	01.	01.	01.	23.	25.	16.	21.	17.	01.	31.	07.	01.

Wassertemperatur in °C

Mon	I	II	III	IV	V	VI	VII	VIII	IX	X	XI	XII
Tag	01.	01.	01.	01.	01.	01.	16.	01.	01.	03.	01.	26.
Min	5.7	5.7	5.7	5.7	5.8	5.9	5.9	5.9	5.9	5.8	5.8	5.7
Mit	5.7	5.7	5.7	5.8	5.9	6.0	6.0	6.0	5.9	5.9	5.8	5.8
Max	5.8	5.8	5.8	5.8	6.0	6.0	6.0	6.0	6.0	5.9	5.9	5.9
Tag	01.	01.	01.	01.	30.	01.	01.	01.	01.	01.	01.	14.

Leitfähigkeit in µS/cm

Mon	I	II	III	IV	V	VI	VII	VIII	IX	X	XI	XII
Tag	01.	08.	01.	01.	06.	01.	19.	11.	06.	01.	01.	12.
Min	307	307	308	308	308	308	307	306	305	305	305	305
Mit	307	308	308	309	309	309	308	307	305	305	307	306
Max	308	308	309	309	309	309	309	307	306	306	307	307
Tag	03.	01.	09.	01.	01.	01.	01.	01.	01.	03.	05.	01.

Trübung

Mon	I	II	III	IV	V	VI	VII	VIII	IX	X	XI	XII
Tag												
Min												
Mit												
Max												
Tag												

Mittelwerte und Extremwerte

	Schüttung		Temperatur		Leitfähigkeit		Trübung	
	Wert	Datum	Wert	Datum	Wert	Datum	Wert	Datum
Berichtsjahr								
Min	15	27.03.08	5.7	01.01.08	305	06.09.08		
Mit	23		5.8		307			
Max	40	07.11.08	6.0	30.05.08	309	09.03.08		
Reihe 1995-2008								
Min	9	06.03.96	5.5	18.11.00	299	26.11.02		
Mit	23		5.9		311			
Max	102	10.10.98	6.3	02.07.99	325	21.05.99		

QUELLSCHÜTTUNG _____ / LEITFÄHIGKEIT .....
(Tagesmittel)

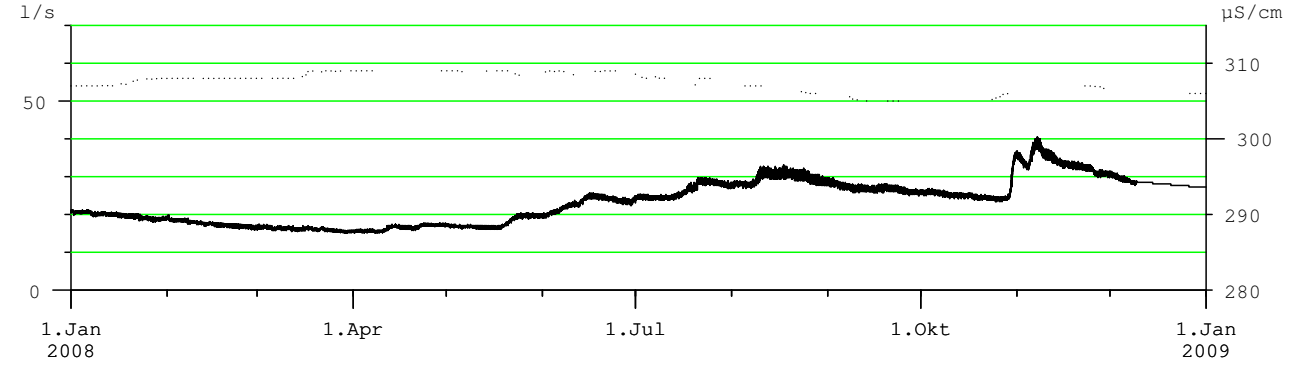

WASSERTEMPERATUR
(Tagesmittel)

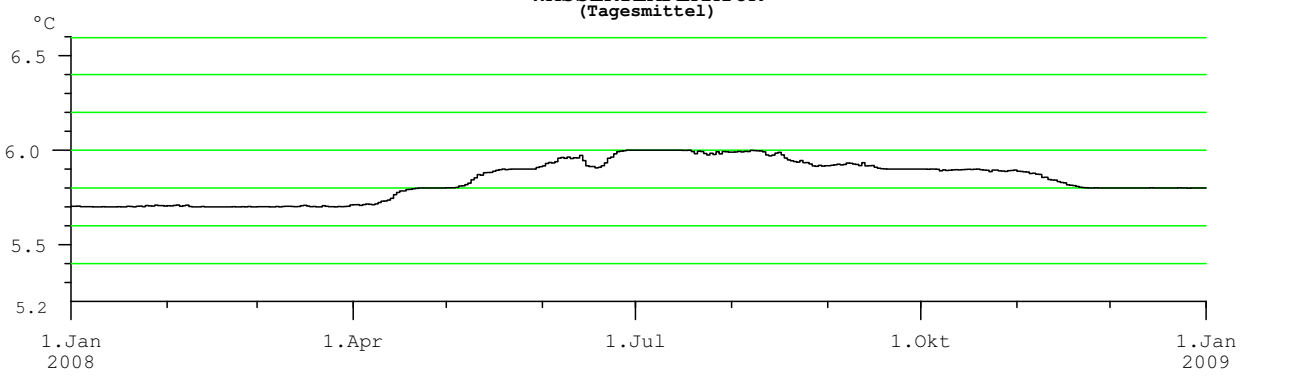

Anmerkungen

derzeit keine Trübungsmessung

Q74 **2008**

Hauptwerte der Quellschüttung, Wassertemperatur, Leitfähigkeit und Trübung

Nr.: 73 **GOSSENBACHQUELLE** Mst.Nr.: **395384**

Gewässer: **Gossenbach** Kat.Gemeinde: **Alkus** Seehöhe: **2004.97** m.ü.A.

Art: **Hangschuttquelle** Gebirgsgruppe: **Rotspitze (Schleinitz)** Beobachtungsbeginn: **1999**

Quellschüttung: Tagesmittel in l/s

Tag	I	II	III	IV	V	VI	VII	VIII	IX	X	XI	XII
1.	0	0	0	0	0	130	159	78	21	8	11	4
2.	0	0	0	0	0	130	132	64	23	8	10	4
3.	0	0	0	0	0	129	114	64	21	8	9	4
4.	0	0	0	0	0	133	109	57	20	7	9	3
5.	0	0	0	0	0.1	114	91	50	18	7	14	3
6.	0	0	0	0	1	110	79	45	17	7	15	3
7.	0	0	0	0	2	124	73	54	16	7	16	3
8.	0	0	0	0	5	105	70	51	17	7	15	2
9.	0	0	0	0	9	86	63	52	17	7	14	2
10.	0	0	0	0	15	74	55	47	16	7	12	2
11.	0	0	0	0	25	79	51	43	16	7	11	2
12.	0	0	0	0	27	73	51	39	15	7	11	2
13.	0	0	0	0	33	77	53	35	15	7	10	2
14.	0	0	0	0	36	70	69	32	18	6	10	2
15.	0	0	0	0	43	58	82	32	19	6	9	2
16.	0	0	0	0	45	51	75	43	18	6	8	2
17.	0	0	0	0	54	46	71	39	17	6	8	2
18.	0	0	0	0	64	51	107	38	16	6	7	2
19.	0	0	0	0	65	52	119	36	15	6	7	2
20.	0	0	0	0	62	64	97	34	14	6	7	2
21.	0	0	0	0	61	74	95	32	14	5	6	2
22.	0	0	0	0	64	77	78	29	13	5	6	1
23.	0	0	0	0	69	83	66	28	12	5	6	1
24.	0	0	0	0	63	102	56	30	12	5	6	1
25.	0	0	0	0	61	116	50	27	11	5	6	1
26.	0	0	0	0	86	178	44	25	10	5	5	1
27.	0	0	0	0	111	212	41	23	10	4	5	1
28.	0	0	0	0	162	151	46	22	9	4	5	1
29.	0	0	0	0	172	126	46	20	9	6	5	1
30.	0		0	0	190	201	75	19	9	14	4	0.9
31.	0		0		167		90	18		13		0.9

Überschreitungsdauer der Quellschüttung

Berichtsjahr(J) **Reihe(R): 1999-2008, Fehljahre: 2**

Tage	(J)	(R)	Tage	(J)	(R)	Tage	(J)	(R)	Tage	(J)	(R)
0	247	289	**36**	78	58	**182**	6	6	**329**	0	0
1	201	167	**55**	64	44	**205**	4	3	**347**	0	0
2	190	151	**73**	51	32	**228**	2	1	**356**	0	0
3	178	134	**91**	39	24	**251**	0	0	**360**	0	0
6	162	111	**114**	20	17	**274**	0	0	**362**	0	0
9	133	105	**137**	14	13	**292**	0	0	**364**	0	0
18	114	79	**160**	9	9	**310**	0	0	**365**	0	0

Quellschüttung in l/s

Mon	I	II	III	IV	V	VI	VII	VIII	IX	X	XI	XII
Tag	**31.**	**29.**	**31.**	**30.**	**05.**	**17.**	**27.**	**31.**	**30.**	**28.**	**30.**	**31.**
Min	0	0	0	0	0	44	40	18	8	4	4	0.8
Mit	0	0	0	0	55	103	78	39	15	7	9	2.0
Max	0	0	0	0	247	246	183	88	23	16	19	4.2
Tag	**31.**	**29.**	**31.**	**30.**	**30.**	**27.**	**01.**	**01.**	**01.**	**30.**	**05.**	**01.**

Wassertemperatur in °C

Tag				**09.**	**01.**	**01.**	**01.**	**27.**	**03.**	**21.**	**07.**
Min				2.3	2.9	3.3	3.7	3.7	3.6	3.1	3.0
Mit					3.2	3.8	4.1	4.1	4.0	3.5	3.4
Max				3.1	3.8	4.3	4.8	4.8	4.6	4.1	3.5
Tag				**25.**	**29.**	**29.**	**31.**	**11.**	**15.**	**02.**	**06.**

Leitfähigkeit in µS/cm

Tag				**20.**	**25.**	**27.**	**15.**	**01.**	**29.**	**05.**	**01.**
Min				24	24	25	26	27	26	23	27
Mit					27	27	27	28	28	28	27
Max				35	30	28	28	29	29	29	28
Tag				**28.**	**17.**	**11.**	**01.**	**16.**	**08.**	**07.**	**01.**

Trübung

Tag												
Min												
Mit												
Max												
Tag												

Mittelwerte und Extremwerte

	Schüttung		Temperatur		Leitfähigkeit		Trübung	
	Wert	Datum	Wert	Datum	Wert	Datum	Wert	Datum
Berichtsjahr								
Min	0	**05.05.08**	2.3	**09.05.08**	23	**05.11.08**		
Mit	26							
Max	247	**30.05.08**	4.8	**11.09.08**	35	**28.05.08**		
Reihe 1999-2008								
Min	0	**01.05.99**	1.3	**22.04.00**	15	**08.05.00**		
Mit	19							
Max	289	**13.06.04**	4.8	**11.09.08**	35	**28.05.08**		

QUELLSCHÜTTUNG _____ / LEITFÄHIGKEIT .....
(Tagesmittel)

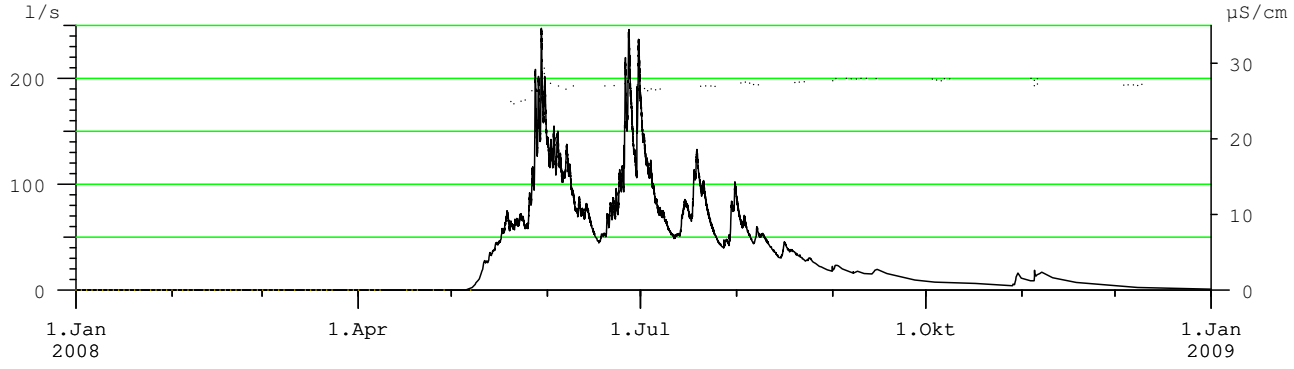

WASSERTEMPERATUR
(Tagesmittel)

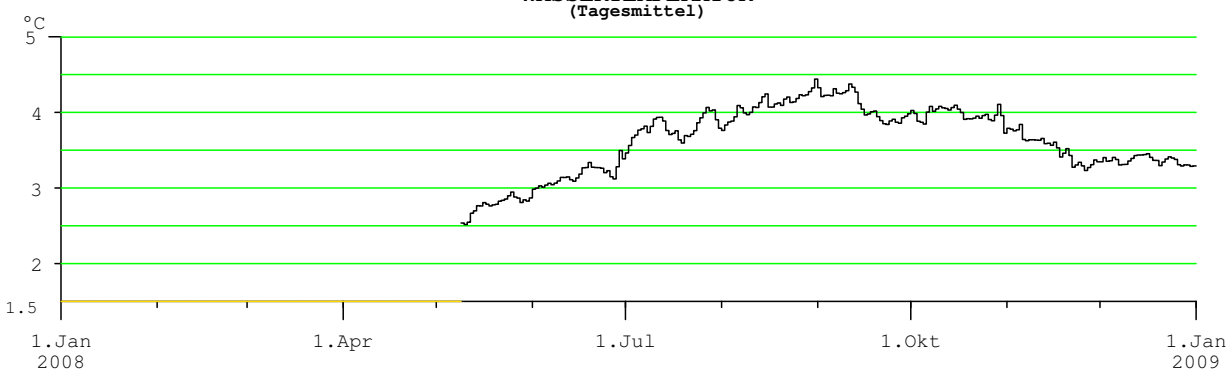

Anmerkungen

Messstelle kann trocken fallen; derzeit keine Trübungsmessung
Temperaturwerte durch Witterung beeinflusst

Hauptwerte der Quellschüttung, Wassertemperatur, Leitfähigkeit und Trübung

Nr.: 74 **MOOSBRUNNQUELLE** Mst.Nr.: **395483**

Gewässer: **Auenlaue** Kat.Gemeinde: **Lavant** Seehöhe: **641.10** m.ü.A.

Art: **Karstquelle** Gebirgsgruppe: **Sandspitze** Beobachtungsbeginn: **2000**

Quellschüttung: Tagesmittel in l/s

Tag	I	II	III	IV	V	VI	VII	VIII	IX	X	XI	XII
1.	134	133	130	128	171	218	210	176	179	169	461	200
2.	132	134	132	132	168	215	205	177	181	169	380	209
3.	130	134	130	132	167	216	202	178	180	172	315	209
4.	129	136	133	129	168	219	200	179	179	178	285	207
5.	129	139	134	127	170	215	197	180	179	177	564	205
6.	129	140	131	124	170	214	195	182	179	174	526	202
7.	129	139	129	125	169	214	202	183	179	173	413	199
8.	128	137	128	125	170	209	202	186	181	173	340	196
9.	127	136	127	126	173	203	199	202	178	173	298	193
10.	126	134	128	128	177	198	195	201	177	173	271	193
11.	125	133	131	136	184	197	192	195	178	172	254	194
12.	131	131	135	154	185	199	192	190	179	172	243	193
13.	149	130	137	161	181	207	200	188	179	171	240	192
14.	153	129	137	153	179	212	209	186	184	171	250	190
15.	151	128	137	147	183	203	213	188	184	173	251	189
16.	148	127	140	144	193	197	205	196	181	173	245	188
17.	152	125	144	141	200	193	201	196	178	173	239	188
18.	156	123	143	137	215	195	211	191	177	172	232	187
19.	154	123	141	137	217	195	211	188	175	171	226	187
20.	150	123	140	144	220	196	206	185	174	170	222	187
21.	148	121	138	151	223	201	205	184	173	170	219	201
22.	145	122	136	172		201	199	183	173	169	216	238
23.	141	123	134	175		204	193	183	173	169	211	239
24.	137	125	133	170		215	189	187	173	168	207	235
25.	135	126	130	167		216	186	184	173	167	204	231
26.	133	127	129	165		214	185	182	173	167	200	223
27.	134	129	129	162		214	189	181	173	166	197	215
28.	136	129	128	162		212	188	181	172	165	195	208
29.	138	128	127	166		207	181	179	172	213	195	202
30.	137		127	173	225	212	178	179	170	627	195	196
31.	135		127		224		177	179		554		192

Überschreitungsdauer der Quellschüttung

Berichtsjahr(J) **Reihe(R): 2000-2008, Fehljahre: 1**

Tage	(J)	(R)	Tage	(J)	(R)	Tage	(J)	(R)	Tage	(J)	(R)
0	787	995	36	216	235	182	178	187	329	129	138
1	627	526	55	211	222	205	173	182	347	127	131
2	564	413	73	204	214	228	170	176	356	125	127
3	554	315	91	200	209	251	161	170	360	123	125
6	413	276	114	195	202	274	140	159	362	123	124
9	315	264	137	188	196	292	136	152	364	121	119
18	240	254	160	181	192	310	132	146	365	121	115

Quellschüttung in l/s

Mon	I	II	III	IV	V	VI	VII	VIII	IX	X	XI	XII
Tag	10.	20.	08.	06.	02.	17.	30.	01.	30.	27.	28.	15.
Min	125	121	127	123	167	193	176	175	169	165	195	187
Mit	138	130	133	146		207	197	185	177	199	276	203
Max	157	140	146	177	227	220	216	203	185	787	733	243
Tag	18.	05.	17.	22.	30.	01.	14.	09.	14.	30.	05.	22.

Wassertemperatur in °C

Mon	I	II	III	IV	V	VI	VII	VIII	IX	X	XI	XII
Tag	12.	17.	25.	05.	30.	15.	01.	30.	29.	05.	01.	31.
Min	7.7	7.7	7.6	7.6	7.6	7.4	7.5	7.5	7.3	7.3	7.7	7.5
Mit	7.9	7.9	7.8	7.8		7.6	7.6	7.6	7.5	7.5	7.8	7.8
Max	8.1	8.1	8.2	8.2	8.0	7.8	7.8	7.9	7.7	7.7	7.9	7.9
Tag	06.	01.	31.	05.	02.	23.	20.	08.	04.	29.	30.	21.

Leitfähigkeit in µS/cm

Mon	I	II	III	IV	V	VI	VII	VIII	IX	X	XI	XII
Tag	12.	01.	01.	01.	31.	23.	01.	08.	01.	29.	13.	01.
Min	367	377	378	388	371	348	356	357	383	389	360	367
Mit	378	382	390	393		362	361	374	393	399	370	383
Max	384	388	396	397	396	375	369	388	400	402	396	390
Tag	23.	18.	19.	15.	01.	01.	30.	31.	28.	12.	01.	19.

Trübung

Mon	I	II	III	IV	V	VI	VII	VIII	IX	X	XI	XII
Tag												
Min												
Mit												
Max												
Tag												

Mittelwerte und Extremwerte

	Schüttung		Temperatur		Leitfähigkeit		Trübung	
	Wert	Datum	Wert	Datum	Wert	Datum	Wert	Datum
Berichtsjahr								
Min	121	20.02.08	7.3	29.09.08	348	23.06.08		
Mit	182		7.7		381			
Max	787	30.10.08	8.2	31.03.08	402	12.10.08		
Reihe 2000-2008								
Min	115	15.03.04	7.1	01.09.06	336	21.07.00		
Mit	192		7.7		369			
Max	995	04.10.05	8.4	20.01.07	403	28.03.06		

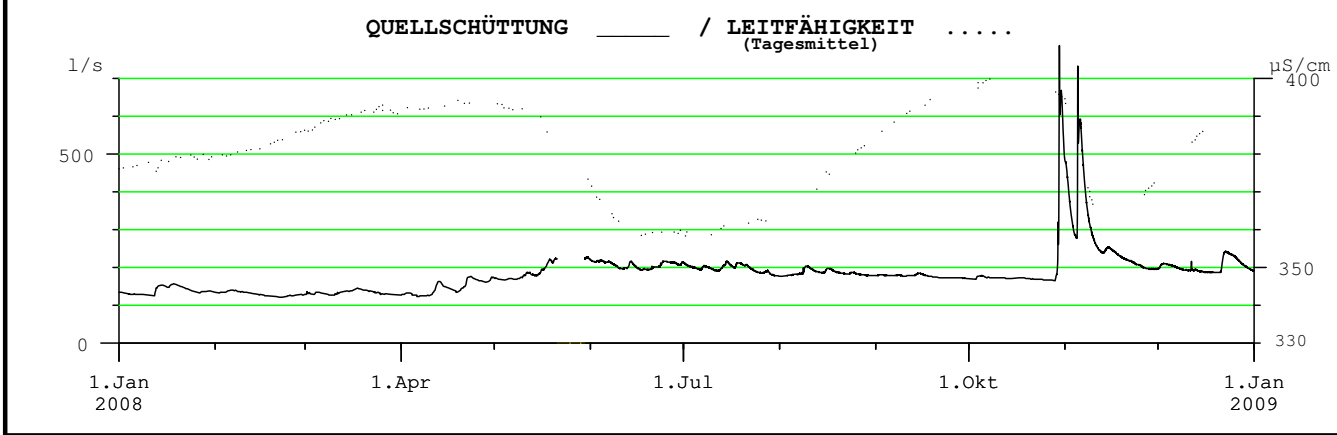

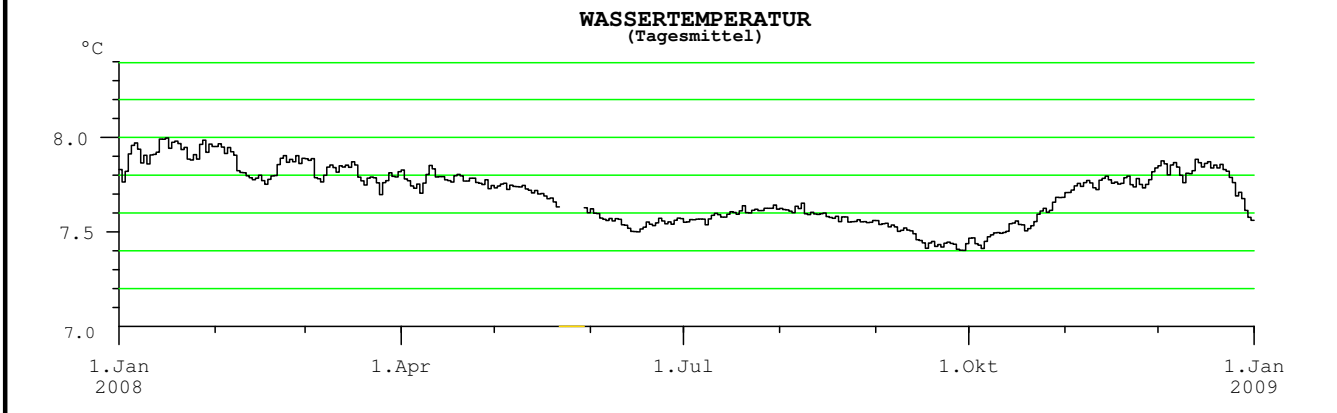

Anmerkungen

derzeit keine Trübungsmessung; Temperaturwerte durch Witterung beeinflusst
gerätetechnisch bedingte Datenausfälle
Überschreitungsdauer der Quellschüttung unter Annahme statistisch gleichverteilter Daten auch in den Lücken auswertbar

Hauptwerte der Quellschüttung, Wassertemperatur, Leitfähigkeit und Trübung

Nr.: 75 **LAPPENBACHQUELLE** Mst.Nr.: **395715**

Gewässer: **Dielenbach** Kat.Gemeinde: **Stein** Seehöhe: **870.00** m.ü.A.

Art: **Karstquelle** Gebirgsgruppe: **Nockberg** Beobachtungsbeginn: **1999**

Quellschüttung: Tagesmittel in l/s

Tag	I	II	III	IV	V	VI	VII	VIII	IX	X	XI	XII
1.	28	30	30	32	33	34	34	33	31	29	37	34
2.	28	30	30	31	34	34	33	33	31	28	39	35
3.	27	31	30	31	34	34	32	33	31	28	40	34
4.	28	30	30	31	33	34	33	32	31	28	41	33
5.	28	31	30	31	33	33	33	33	31	29	42	33
6.	28	31	30	31	33	33	32	33	31	29	42	33
7.	28	31	29	31	33	33	32	32	30	29	41	33
8.	28	32	29	31	32	34	32	32	30	29	41	34
9.	28	31	30	31	33	34	33	33	30	30	41	33
10.	28	31	30	31	33	34	32	33	30	31	41	32
11.	28	30	29	32	32	33	32	32	30	30	39	32
12.	28	30	30	32	32	33	32	32	30	30	38	32
13.	28	30	30	32	32	33	32	33	29	29	38	32
14.	28	30	30	32	32	33	32	33	30	29	38	32
15.	28	30	30	31	32	32	33	32	29	28	38	32
16.	28	30	30	31	32	32	33	33	29	28	37	32
17.	28	30	30	31	32	33	32	34	29	28	37	32
18.	28	30	30	32	32	33	32	34	30	28	36	32
19.	29	30	30	32	32	33	32	34	30	28	36	32
20.	29	30	30	33	32	33	33	34	30	28	36	32
21.	28	30	30	32	33	34	32	34	29	28	34	33
22.	28	30	29	32	33	33	33	34	29	28	34	33
23.	29	31	30	33	33	33	32	33	29	28	34	33
24.	29	31	30	34	33	34	32	33	30	28	34	33
25.	30	30	30	33	34	34	32	33	30	29	34	33
26.	29	30	30	33	34	34	33	34	30	28	34	33
27.	29	30	30	33	34	33	33	33	30	28	34	33
28.	30	30	31	33	34	34	33	33	29	28	33	33
29.	28	30	31	33	34	34	33	33	28	28	32	33
30.	28		31	33	34	34	33	33	29	32	33	33
31.	28		31		34		33	32		33		32

Überschreitungsdauer der Quellschüttung

Berichtsjahr(J) **Reihe(R): 1999-2008, Fehljahre: 3**

Tage	(J)	(R)	Tage	(J)	(R)	Tage	(J)	(R)	Tage	(J)	(R)
0	43	77	36	34	41	182	32	35	329	28	29
1	42	70	55	34	39	205	31	34	347	28	28
2	41	68	73	33	38	228	31	33	356	28	27
3	41	66	91	33	37	251	30	33	360	28	26
6	41	52	114	33	37	274	30	32	362	28	26
9	39	50	137	33	36	292	30	31	364	28	24
18	36	44	160	32	36	310	29	30	365	26	22

Quellschüttung in l/s

Mon	I	II	III	IV	V	VI	VII	VIII	IX	X	XI	XII
Tag	06.	18.	07.	05.	12.	12.	25.	31.	29.	29.	29.	18.
Min	26	29	29	30	31	32	31	31	28	27	32	31
Mit	28	30	30	32	33	33	33	33	30	29	37	33
Max	31	32	32	35	36	36	35	35	32	34	43	36
Tag	25.	06.	30.	24.	28.	30.	01.	21.	01.	30.	05.	02.

Wassertemperatur in °C

Mon	I	II	III	IV	V	VI	VII	VIII	IX	X	XI	XII
Tag	02.	17.	06.	07.	02.	14.	23.	24.	17.	05.	30.	01.
Min	7.9	7.9	7.9	8.0	8.1	8.1	8.1	8.1	8.1	8.1	7.9	7.9
Mit	8.0	8.0	8.0	8.1	8.2	8.2	8.2	8.2	8.2	8.1	8.1	8.0
Max	8.1	8.1	8.1	8.2	8.3	8.3	8.3	8.3	8.2	8.2	8.1	8.1
Tag	16.	29.	17.	20.	27.	24.	01.	03.	01.	14.	01.	06.

Leitfähigkeit in µS/cm

Mon	I	II	III	IV	V	VI	VII	VIII	IX	X	XI	XII
Tag	01.	01.	04.	14.	22.	13.	14.	15.	07.	30.	01.	02.
Min	678	682	685	682	677	679	676	672	673	615	615	653
Mit	680	687	687	685	683	682	682	679	679	679	652	657
Max	684	690	690	688	686	684	684	683	682	685	660	661
Tag	10.	23.	01.	01.	10.	23.	12.	02.	23.	13.	12.	21.

Trübung

Mon	I	II	III	IV	V	VI	VII	VIII	IX	X	XI	XII
Tag												
Min												
Mit												
Max												
Tag												

Mittelwerte und Extremwerte

	Schüttung		Temperatur		Leitfähigkeit		Trübung	
	Wert	Datum	Wert	Datum	Wert	Datum	Wert	Datum
Berichtsjahr								
Min	26	06.01.08	7.9	17.02.08	615	30.10.08		
Mit	32		8.1		678			
Max	43	05.11.08	8.3	24.06.08	690	23.02.08		
Reihe 1999-2008								
Min	22	05.10.03	7.9	01.03.05	521	07.11.00		
Mit	35		8.1		648			
Max	77	30.11.02	8.3	24.06.08	691	16.03.00		

QUELLSCHÜTTUNG _____ / LEITFÄHIGKEIT .....

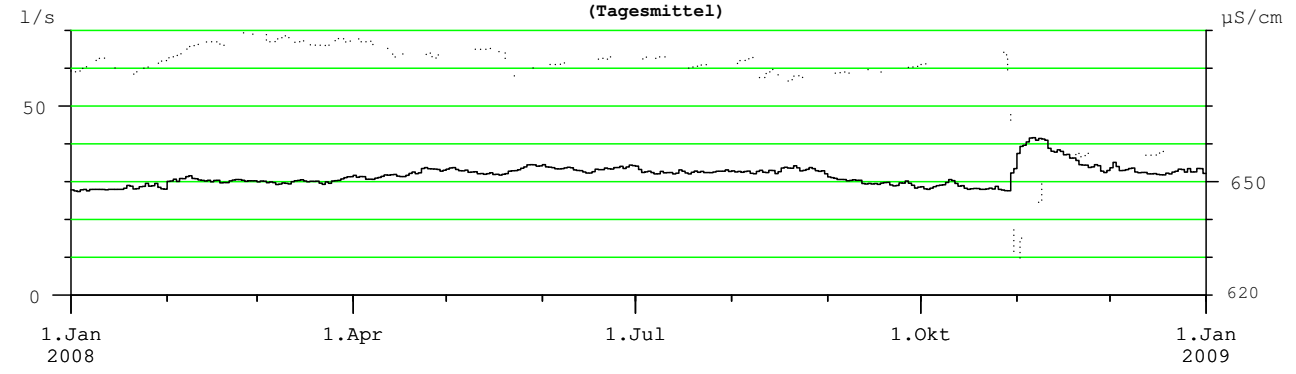

WASSERTEMPERATUR
(Tagesmittel)

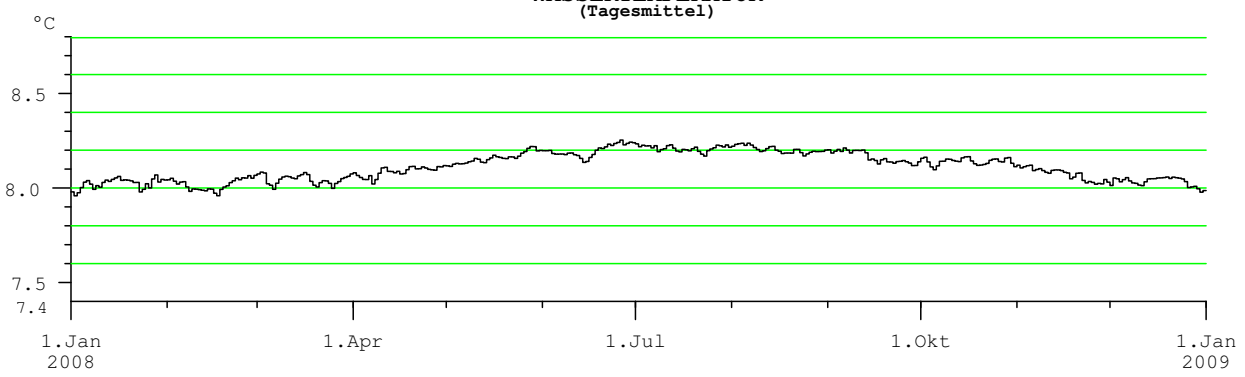

Anmerkungen

derzeit keine Trübungsmessung

Hauptwerte der Quellschüttung, Wassertemperatur, Leitfähigkeit und Trübung

Nr.: 76 **FELLBACHQUELLE** Mst.Nr.: **395707**

Gewässer: **Fellbach** Kat.Gemeinde: **Fellberg** Seehöhe: **888.00** m.ü.A.

Art: **verdeckte Karstquelle** Gebirgsgruppe: **Latschur** Beobachtungsbeginn: **1998**

Quellschüttung: Tagesmittel in l/s

Tag	I	II	III	IV	V	VI	VII	VIII	IX	X	XI	XII
1.	79	77	71	76	115	188	148	157	160	122	429	
2.	79	77	71	76	113	179	146	167	158	127	375	
3.	79	76	71	74	114	186	144	185	153	135	372	
4.	78	76	71	73	121	184	142	177	151	146	344	
5.	78	76	71	72	124	180	140	168	148	149	339	
6.	78	76	71	72	124	183	138	159	145	143	332	
7.	78	76	71	73	126	190	139	151	144	143	314	
8.	77	75	71	72	132	185	143	158	142	151	297	
9.	77	75	71	70	144	171	147	294	143	150	288	
10.	77	75	69	72	145	161	146	266	139	147	312	
11.	77	75	70	80	149	163	142	235	137	143	314	
12.	77	75	70	113	153	205	139	203	136	140	308	
13.	77	75	72	115	148	321	135	177	137	137	306	
14.	77	75	72	103	146	325	135	156	138	134	311	
15.	77	75	73	98	148	286	137	217	139	132		
16.	77	75	76	94	158	261	137	482	141	131		
17.	77	74	76	92	196	242	135	392	144	130		
18.	77	74	76	90	301	225	139	335	139	128		
19.	77	73	75	90	355	212	145	294	134	126		
20.	77	73	74	94	360	201	145	266	133	123		
21.	77	72	74	101	420	190	143	248	131	122		
22.	77	72	75	114	389	182	145	231	131	121		
23.	78	72	75	121	358	175	147	215	129	119		
24.	79	72	74	116	329	170	144	202	126	118		
25.	80	72	72	113	301	167	139	194	125	117		
26.	81	72	70	112	279	162	136	189	123	116		
27.	80	72	70	109	262	158	133	182	122	116		
28.	79	72	69	111	248	156	130	177	121	117		
29.	79	72	67	114	231	153	128	170	120	161		
30.	78		68	118	218	150	127	167	119	563		
31.	78		73		203		139	164		504		

Quellschüttung in l/s

	I	II	III	IV	V	VI	VII	VIII	IX	X	XI	XII
Tag	10.	29.	29.	09.	02.	30.	30.	08.	28.	26.	08.	
Min	76	72	66	69	112	147	125	145	116	113	275	
Mit	78	74	72	94	213	197	140	219	137	158		
Max	81	78	78	125	437	365	150	525	161	667	482	
Tag	26.	01.	17.	22.	21.	13.	01.	16.	02.	30.	01.	

Wassertemperatur in °C

	I	II	III	IV	V	VI	VII	VIII	IX	X	XI	XII
Tag	11.	02.	01.	03.								
Min	7.2	7.6	7.6	7.6								
Mit	7.6	7.6	7.6									
Max	7.6	7.6	7.6	7.6								
Tag	06.	03.	06.	02.								

Leitfähigkeit in µS/cm

	I	II	III	IV	V	VI	VII	VIII	IX	X	XI	XII
Tag	01.	01.	19.	27.	21.	13.	01.	23.	01.	30.		
Min	430	441	445	430	389	386	407	396	406	393		
Mit	437	444	447	440	411	397	413	405	414	419		
Max	441	448	452	452	431	407	418	418	424	463		
Tag	31.	29.	31.	01.	01.	30.	31.	01.	30.	29.		

Trübung

	I	II	III	IV	V	VI	VII	VIII	IX	X	XI	XII
Tag												
Min												
Mit												
Max												
Tag												

Überschreitungsdauer der Quellschüttung

Berichtsjahr(J) Reihe(R): 1999-2008, Fehljahre: 1

Tage	(J)	(R)	Tage	(J)	(R)	Tage	(J)	(R)	Tage	(J)	(R)
0	667	863	36	286	235	182	133	123	329	72	79
1	563	563	55	205	197	205	123	116	347	71	72
2	504	507	73	183	179	228	115	108	356	70	64
3	482	481	91	164	164	251	80	101	360	70	57
6	392	400	114	150	151	274	77	95	362	69	56
9	375	358	137	144	140	292	76	91	364	67	55
18	332	301	160	139	132	310	75	87	365	66	54

Mittelwerte und Extremwerte

	Schüttung		Temperatur		Leitfähigkeit		Trübung	
	Wert	Datum	Wert	Datum	Wert	Datum	Wert	Datum
Berichtsjahr								
Min	66	29.03.08	7.2	11.01.08	386	13.06.08		
Mit	147				423			
Max	667	30.10.08	7.6	06.01.08	463	29.10.08		
Reihe 1999-2008								
Min	54	14.03.02	7.2	01.11.03	335	19.05.03		
Mit	144				420			
Max	863	02.11.03	7.9	28.09.00	471	23.03.06		

QUELLSCHÜTTUNG _____ / LEITFÄHIGKEIT .....
(Tagesmittel)

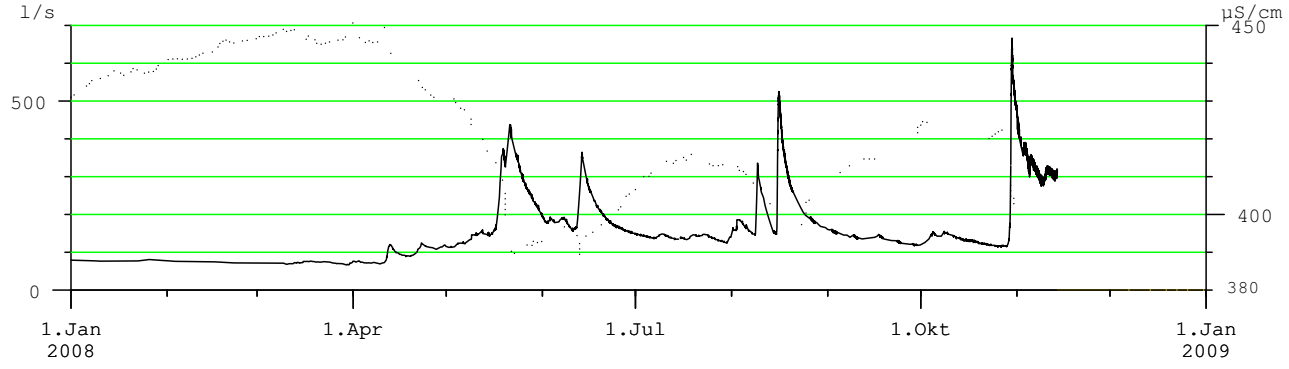

WASSERTEMPERATUR
(Tagesmittel)

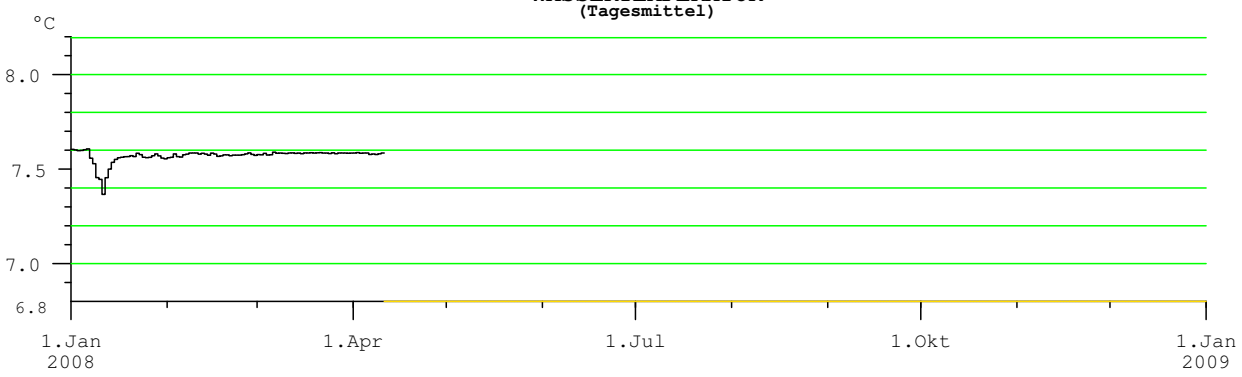

Anmerkungen

derzeit keine Trübungsmessung
gerätetechnisch bedingte Datenausfälle
Überschreitungsdauer der Quellschüttung unter Annahme statistisch gleichverteilter Daten auch in den Lücken auswertbar

Hauptwerte der Quellschüttung, Wassertemperatur, Leitfähigkeit und Trübung

Nr.: 77 **PUFFQUELLE** Mst.Nr.: **396549**

Gewässer: **Fragantbach** Kat.Gemeinde: **Flattach** Seehöhe: **962.40** m.ü.A.

Art: **Hangschuttquelle** Gebirgsgruppe: **Sonnblick - Böseck** Beobachtungsbeginn: **2006**

Quellschüttung: Tagesmittel in l/s

Tag	I	II	III	IV	V	VI	VII	VIII	IX	X	XI	XII
1.	59	58	58	57	57	69	64	62	63	60	68	
2.	59	58	58	57	58	68	64	62	63	61	69	
3.	59	58	58	57	58	68	64	62	63	61	68	
4.	59	58	58	57	58	67	64	63	63	61	69	
5.	59	58	58	57	58	66	64	63	63	61	69	
6.	59	58	58	57	58	66	64	63	63	61	69	
7.	59	58	58	57	58	65	64	63	63	61	69	
8.	59	58	57	57	58	65	63	63	63	61	69	
9.	59	58	57	57	58	65	63	63	63	61	69	
10.	59	58	57	57	58	65	63	63	63	61	69	
11.	59	58	57	57	58	65	63	62	62	61	69	
12.	59	58	57	57	59	64	63	62	62	61	69	
13.	59	58	57	57	59	64	63	62	62	61	69	
14.	59	58	57	57	59	64	63	62	63	61	69	
15.	59	58	57	57	59	64	63	63	63	61	69	
16.	59	58	57	57	59	64	63	63	63	61	69	
17.	59	58	57	57	59	63	63	63	62	61	69	
18.	59	58	57	57	59	63	64	63	62	61	69	
19.	59	58	57	57	60	64	64	63	62	61	68	
20.	59	58	57	57	61	64	64	63	61	60	68	
21.	59	58	57	57	61	64	64	63	61	60	68	
22.	59	58	57	57	62	64	64	63	61	60	68	
23.	59	58	57	57	63	64	64	63	61	60	68	
24.	58	58	57	57	66	64	64	63	61	60	67	
25.	58	58	57	57	70	64	64	63	61	60	67	
26.	58	58	57	57	73	64	64	63	61	60	67	
27.	58	58	57	57	75	64	64	63	60	60	66	
28.	59	58	57	57	76	64	64	63	60	60	66	
29.	59	58	57	57	75	64	64	63	60	61	66	
30.	59		57	57	73	64	63	63	60	66		
31.	58		57		71		63	63		68		

Überschreitungsdauer der Quellschüttung

Berichtsjahr(J) **Reihe(R): 2006-2008**

Tage	(J)	(R)	Tage	(J)	(R)	Tage	(J)	(R)	Tage	(J)	(R)
0	77	77	36	68	64	182	61	59	329	57	57
1	76	75	55	64	63	205	60	59	347	57	57
2	75	71	73	64	63	228	59	58	356	57	56
3	75	69	91	64	62	251	58	58	360	57	56
6	71	69	114	63	61	274	58	58	362	57	56
9	69	68	137	63	61	292	58	57	364	57	56
18	69	65	160	62	60	310	57	57	365	56	56

Quellschüttung in l/s

Mon	I	II	III	IV	V	VI	VII	VIII	IX	X	XI	XII
Tag	27.	08.	22.	04.	01.	16.	31.	02.	25.	26.	27.	
Min	58	57	57	56	57	63	62	62	60	60	66	
Mit	59	58	57	57	62	65	64	63	62	61	68	
Max	60	59	58	58	77	71	65	64	64	68	70	
Tag	13.	01.	01.	25.	28.	01.	03.	20.	01.	31.	10.	

Wassertemperatur in °C

Mon	I	II	III	IV	V	VI	VII	VIII	IX	X	XI	XII
Tag	29.	29.	31.	29.	31.	06.	01.	01.	01.	01.	28.	
Min	7.3	7.1	7.1	7.0	7.0	7.0	7.0	7.2	7.4	7.5	7.5	
Mit	7.3	7.2	7.1	7.1	7.0	7.0	7.1	7.3	7.5	7.6	7.6	
Max	7.4	7.3	7.1	7.1	7.0	7.1	7.3	7.4	7.5	7.6	7.6	
Tag	01.	01.	01.	01.	01.	29.	31.	31.	30.	20.	08.	

Leitfähigkeit in µS/cm

Mon	I	II	III	IV	V	VI	VII	VIII	IX	X	XI	XII
Tag	30.	23.	15.	01.	01.	25.	28.	03.	01.	31.	01.	
Min	265	264	264	264	265	264	264	263	264	263	263	
Mit	266	265	264	265	266	265	265	265	265	265	265	
Max	267	266	265	265	268	266	265	265	266	265	267	
Tag	19.	01.	01.	30.	22.	01.	01.	20.	19.	01.	28.	

Trübung

Mon	I	II	III	IV	V	VI	VII	VIII	IX	X	XI	XII
Tag												
Min												
Mit												
Max												
Tag												

Mittelwerte und Extremwerte

	Schüttung		Temperatur		Leitfähigkeit		Trübung	
	Wert	Datum	Wert	Datum	Wert	Datum	Wert	Datum
Berichtsjahr								
Min	56	04.04.08	7.0	06.06.08	263	01.11.08		
Mit	61		7.3		265			
Max	77	28.05.08	7.6	20.10.08	268	22.05.08		
Reihe 2006-2008								
Min	56	29.01.07	6.5	06.04.06	261	12.08.06		
Mit	60		7.2		264			
Max	77	28.05.08	7.6	20.10.08	268	04.09.07		

QUELLSCHÜTTUNG _____ / LEITFÄHIGKEIT .....
(Tagesmittel)

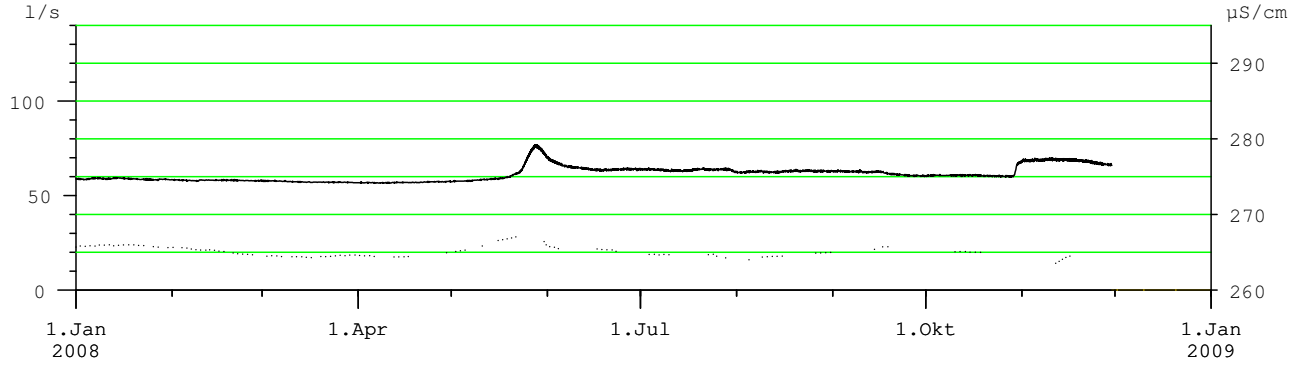

WASSERTEMPERATUR

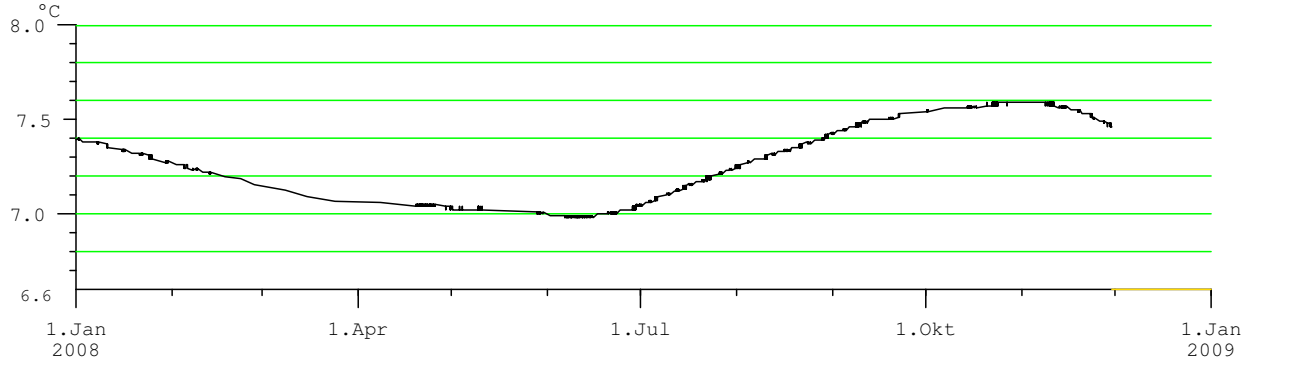

Anmerkungen

derzeit keine Trübungsmessung
gerätetechnisch bedingte Datenausfälle
Überschreitungsdauer der Quellschüttung unter Annahme statistisch gleichverteilter Daten auch in den Lücken auswertbar

Hauptwerte der Quellschüttung, Wassertemperatur, Leitfähigkeit und Trübung

Nr.: 78 **OSWALDIQUELLE** Mst.Nr.: **396523**

Gewässer: **St. Oswald-Bach** Kat.Gemeinde: **Kleinkirchheim** Seehöhe: **1202.00** m.ü.A.

Art: **Karstquelle** Gebirgsgruppe: **Rosennock** Beobachtungsbeginn: **2005**

Quellschüttung: Tagesmittel in l/s

Tag	I	II	III	IV	V	VI	VII	VIII	IX	X	XI	XII
1.	34	33	33	27	33						42	46
2.	34	33	33	27	33						42	45
3.	34	33	31	27	33						43	45
4.	34	33	27	27	33						43	44
5.	34	33	27	27	33						44	44
6.	34	33	27	27	33						44	44
7.	34	33	27	27	33						44	43
8.	34	33	27	27	33						45	43
9.	33	33	27	27	33						45	43
10.	33	33	27	27	33						45	43
11.	33	33	27	28	33						45	43
12.	33	33	27	33	34						45	42
13.	33	33	27	33	39						46	42
14.	33	33	27	33	39						46	42
15.	33	33	27	33	39						46	41
16.	33	33	27	33	39						46	41
17.	33	33	27	33	39						46	41
18.	33	33	27	33	39						47	41
19.	33	33	27	33	39						47	41
20.	33	33	27	33	39						47	40
21.	33	33	27	33	47						47	40
22.	33	33	27	33	47						47	40
23.	34	33	27	33	47					41	47	40
24.	34	33	27	33	47					41	47	40
25.	34	33	27	33	47					41	47	40
26.	35	33	27	33	47					41	46	40
27.	35	33	27	33						41	46	40
28.	35	33	27	33						40	46	40
29.	35	33	27	33						41	46	39
30.	35		27	33						43	46	39
31.	35		27							41		39

Überschreitungsdauer der Quellschüttung

Berichtsjahr(J) **Reihe(R): 2005-2008, Fehljahre: 2**

Tage	(J)	(R)	Tage	(J)	(R)	Tage	(J)	(R)	Tage	(J)	(R)
0		146	36		64	182		39	329		30
1		120	55		54	205		37	347		30
2		119	73		47	228		37	356		30
3		105	91		45	251		37	360		30
6		91	114		40	274		33	362		30
9		79	137		39	292		30	364		30
18		72	160		39	310		30	365		27

Quellschüttung in l/s

Mon	I	II	III	IV	V	VI	VII	VIII	IX	X	XI	XII
Tag	14.	01.	03.	11.	12.					23.	01.	29.
Min	33	33	27	27	33					39	41	38
Mit	34	33	28	31	38						45	42
Max	35	33	33	33	47					46	50	47
Tag	27.	01.	03.	11.	21.					30.	19.	01.

Wassertemperatur in °C

Mon	I	II	III	IV	V	VI	VII	VIII	IX	X	XI	XII
Tag	06.	25.	01.	12.	23.	21.				22.	20.	01.
Min	6.8	6.8	6.8	6.7	6.6	6.6				6.7	6.7	6.7
Mit	6.8	6.8	6.9	6.8	6.8						6.7	6.8
Max	6.8	6.9	6.9	6.9	6.8	6.7				6.8	6.8	6.9
Tag	16.	01.	05.	08.	01.	01.				22.	01.	31.

Leitfähigkeit in µS/cm

Mon	I	II	III	IV	V	VI	VII	VIII	IX	X	XI	XII
Tag	05.	01.	01.	12.	22.	16.				28.	20.	27.
Min	248	251	250	248	225	221				240	237	243
Mit	251	252	253	253	239							
Max	252	253	255	256	252	232				246	245	248
Tag	28.	07.	29.	18.	01.	01.				28.	01.	29.

Trübung

Mon	I	II	III	IV	V	VI	VII	VIII	IX	X	XI	XII
Tag												
Min												
Mit												
Max												
Tag												

Mittelwerte und Extremwerte

	Schüttung		Temperatur		Leitfähigkeit		Trübung	
	Wert	Datum	Wert	Datum	Wert	Datum	Wert	Datum
Berichtsjahr								
Min	27	03.03.08	6.6	21.06.08	221	16.06.08		
Mit								
Max	50	19.11.08	6.9	08.04.08	256	18.04.08		
Reihe 2005-2008								
Min	24	02.11.05	6.4	19.05.06	192	21.05.06		
Mit	41							
Max	146	23.05.06	7.0	12.01.07	257	06.04.07		

QUELLSCHÜTTUNG _____ / LEITFÄHIGKEIT .....

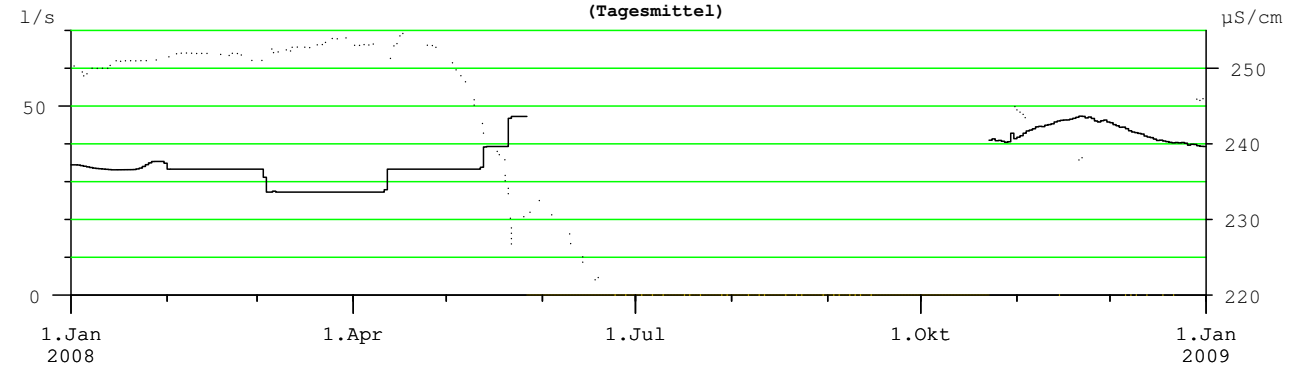

WASSERTEMPERATUR
(Tagesmittel)

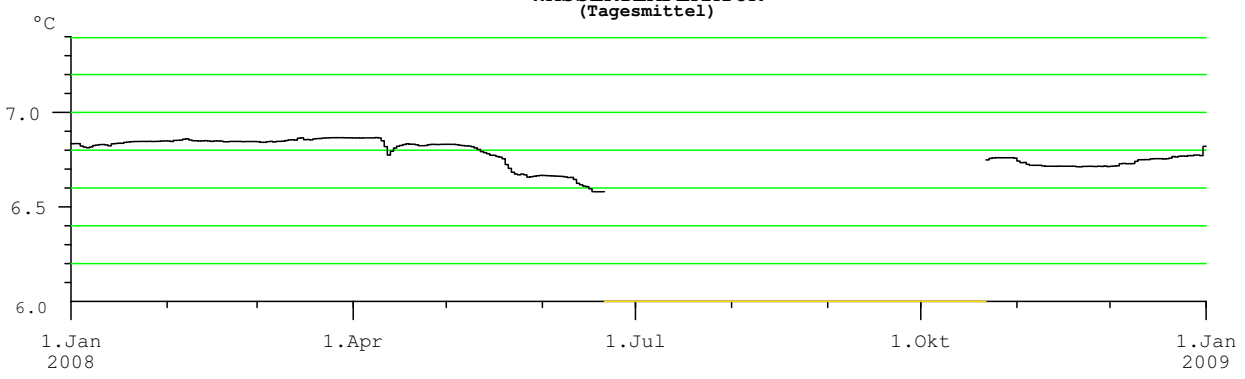

Anmerkungen

Datenausfälle durch Messstellenumbau
Trübungsmessungen gerätetechnisch bedingt nicht auswertbar

Q80 **2008**

Hauptwerte der Quellschüttung, Wassertemperatur, Leitfähigkeit und Trübung

Nr.: 79 **UNION QUELLE** Mst.Nr.: **395673**

Gewässer: **Drau** Kat.Gemeinde: **Sankt Martin** Seehöhe: **556.33** m.ü.A.

Art: **Karstquelle** Gebirgsgruppe: **Pungart** Beobachtungsbeginn: **1995**

Quellschüttung: Tagesmittel in l/s

Tag	I	II	III	IV	V	VI	VII	VIII	IX	X	XI	XII
1.	295	288	275	280								
2.	294	287	275	283								
3.	293	286	275	284								
4.	292	286	275	285								
5.	292	285	275	285								
6.	291	285	275	285								
7.	290	284	275	285								
8.	289	284	275	285								
9.	289	283	274	284								
10.	288	282	274	284								
11.	287	282	274	289								
12.	287	281	274	308								
13.	291	281	274	323								
14.	296	280	275	328								
15.	297	280	276	330								
16.	297	279	278	330								
17.	296	278	281	329								
18.	295	278	284	328								
19.	297	278	285	327								
20.	297	277	285	328								
21.	298	276	286	329								
22.	298	276	286									
23.	297	276	285									
24.	296	275	284									
25.	295	275	283									
26.	294	275	282									
27.	293	275	281									
28.	292	275	280									
29.	291	274	280									
30.	290		279									
31.	289		279									

Überschreitungsdauer der Quellschüttung

Berichtsjahr(J) **Reihe(R): 1995-2008, Fehljahre: 1**

Tage	(J)	(R)	Tage	(J)	(R)	Tage	(J)	(R)	Tage	(J)	(R)
0		450	**36**		386	**182**		318	**329**		262
1		448	**55**		375	**205**		310	**347**		246
2		424	**73**		367	**228**		300	**356**		237
3		423	**91**		355	**251**		291	**360**		234
6		419	**114**		345	**274**		283	**362**		223
9		411	**137**		335	**292**		276	**364**		217
18		401	**160**		326	**310**		269	**365**		217

Quellschüttung in l/s

Mon	I	II	III	IV	V	VI	VII	VIII	IX	X	XI	XII
Tag	**12.**	**28.**	**11.**	**01.**								
Min	287	274	273	279								
Mit	293	280	279									
Max	299	289	287	330								
Tag	**22.**	**01.**	**21.**	**16.**								

Wassertemperatur in °C

Mon	I	II	III	IV	V	VI	VII	VIII	IX	X	XI	XII
Tag	**02.**	**02.**	**19.**	**20.**			**23.**	**01.**	**31.**	**08.**	**01.**	
Min	8.1	8.2	8.3	8.1			7.8	7.8	7.9	7.8	7.9	
Mit	8.2	8.3	8.3				7.9	7.9	8.0	7.9	8.0	
Max	8.3	8.4	8.4	8.4			8.0	8.1	8.1	7.9	8.1	
Tag	**29.**	**20.**	**27.**	**02.**			**09.**	**30.**	**27.**	**01.**	**30.**	

Leitfähigkeit in µS/cm

Mon	I	II	III	IV	V	VI	VII	VIII	IX	X	XI	XII
Tag	**20.**	**02.**	**24.**	**17.**								
Min	342	348	347	306								
Mit	345	350	350									
Max	348	352	352	351								
Tag	**30.**	**16.**	**05.**	**03.**								

Trübung in TEF

Mon	I	II	III	IV	V	VI	VII	VIII	IX	X	XI	XII
Tag	**28.**	**13.**	**11.**	**04.**								
Min	0.2	0.2	0.2	0.2								
Mit	0.2	0.2	0.2									
Max	0.3	0.3	0.6	2.2								
Tag	**08.**	**04.**	**22.**	**16.**								

Mittelwerte und Extremwerte

	Schüttung		Temperatur		Leitfähigkeit		Trübung	
	Wert	Datum	Wert	Datum	Wert	Datum	Wert	Datum
Berichtsjahr								
Min	273	**11.03.08**	7.8	**23.08.08**	306	**17.04.08**	0.2	**13.02.08**
Mit								
Max	330	**16.04.08**	8.4	**27.03.08**	352	**16.02.08**	2.2	**16.04.08**
Reihe 1995-2008								
Min	217	**27.02.96**	7.7	**27.05.06**	269	**11.05.99**	0.0	**20.08.00**
Mit	320							
Max	450	**25.11.00**	8.8	**19.03.96**	357	**24.03.06**	28.0	**30.04.96**

QUELLSCHÜTTUNG _____ / LEITFÄHIGKEIT .....

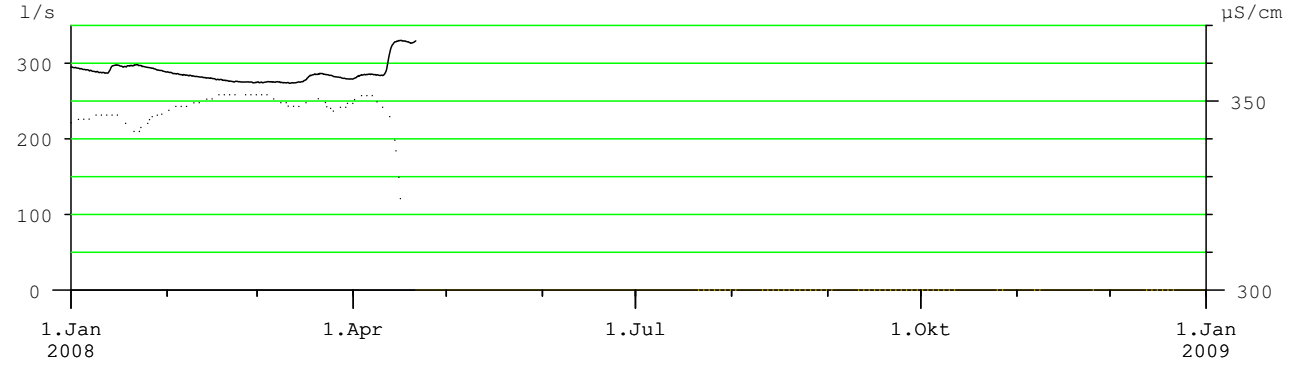

WASSERTEMPERATUR _____ / TRÜBUNG .....

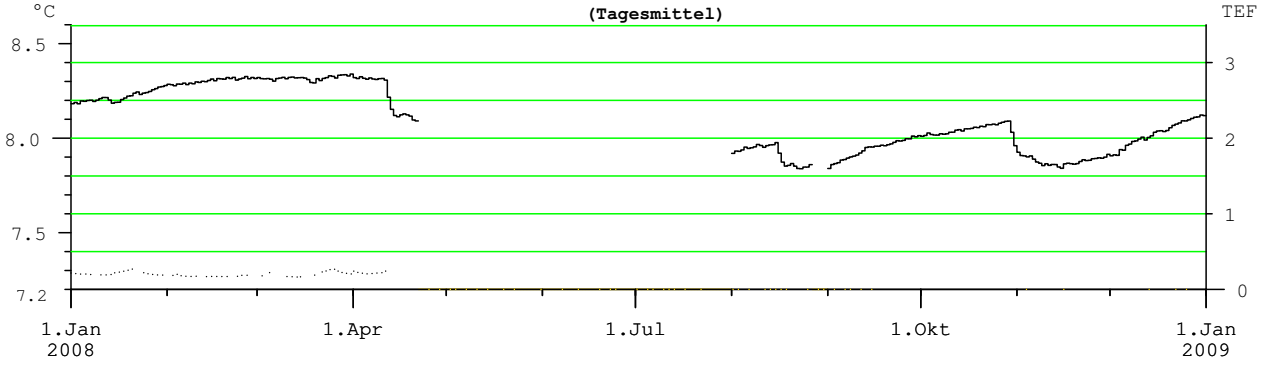

Anmerkungen

Trübungswerte des unbehandelten Rohwassers
alle Parameter kontinuierlich alle 60 Minuten gemessen
Messeinrichtungen wurden durch Blitzschlag beschädigt

Hauptwerte der Quellschüttung, Wassertemperatur, Leitfähigkeit und Trübung

Nr.: 80 **TIEBELQUELLE** Mst.Nr.: **396531**

Gewässer: **Seebach (Tiebel)** Kat.Gemeinde: **Himmelberg** Seehöhe: **853.40** m.ü.A.

Art: **Porengrundwasserquelle** Gebirgsgruppe: **Wöllaner Nock** Beobachtungsbeginn: **2005**

Quellschüttung: Tagesmittel in l/s

Tag	I	II	III	IV	V	VI	VII	VIII	IX	X	XI	XII
1.	345	318	313	308	333	333	334	344	347	339	344	332
2.	332	318	314	311	335	336	335	344	347	338	339	336
3.	336	319	309	311	332	330	335	343	349	339	337	337
4.	336	316	317	307	331	336	330	344	348	340	336	336
5.	340	315	316	310	329	331	329	342	346	340	331	338
6.	339	317	312	313	331	333	332	341	346	337	334	337
7.	339	319	312	314	329	337	331	344	342	334	331	338
8.	339	321	316	308	335	334	325	326	345	338	331	338
9.	340	319	313	309	334	337	331	329	349	339	330	337
10.	336	318	315	310	334	334	339	331	348	338	327	336
11.	343	317	316	309	330	333	337	333	349	332	326	337
12.	341	315	317	314	336	331	337	329	344	336	326	336
13.	343	315	312	310	331	334	338	331	345	335	337	339
14.	333	318	310	309	336	335	340	330	340	333	333	336
15.	338	317	313	307	327	335	340	333	345	336	335	334
16.	327	316	310	308	330	334	343	324	344	338	334	337
17.	322	320	312	312	335	332	337	327	345	334	332	335
18.	319	310	312	311	330	334	342	333	344	332	333	333
19.	319	315	313	311	329	331	340	333	346	335	333	333
20.	322	319	313	307	328	333	339	330	346	336	333	332
21.	318	317	311	307	331	332	343	328	344	336	333	332
22.	317	313	319	308	331	333	340	337	341	338	336	332
23.	318	314	316	328	328	327	341	343	340	327	336	335
24.	321	311	317	334	333	329	340	345	344	336	336	337
25.	319	308	309	334	334	333	339	345	343	329	336	334
26.	319	312	313	334	333	333	338	347	344	332	326	337
27.	321	315	317	338	335	330	345	349	345	336	338	332
28.	318	312	317	332	330	332	348	345	333	335	334	334
29.	321	315	318	335	333	335	344	350	336	338	334	330
30.	321		316	332	334	330	344	348	337	348	334	334
31.	321		313		337		347	345		339		331

Überschreitungsdauer der Quellschüttung

Berichtsjahr(J) **Reihe(R): 2005-2008**

Tage	(J)	(R)	Tage	(J)	(R)	Tage	(J)	(R)	Tage	(J)	(R)
0	384	513	36	344	387	182	333	346	329	313	318
1	349	453	55	341	379	205	332	342	347	310	312
2	349	443	73	339	373	228	331	337	356	309	292
3	349	443	91	338	368	251	329	335	360	308	287
6	348	431	114	336	362	274	321	333	362	307	279
9	348	420	137	335	353	292	318	330	364	307	276
18	345	412	160	334	349	310	316	324	365	261	243

Quellschüttung in l/s

Mon	I	II	III	IV	V	VI	VII	VIII	IX	X	XI	XII
Tag	21.	22.	21.	01.	04.	12.	07.	16.	01.	11.	11.	15.
Min	285	273	261	273	285	285	298	298	311	285	273	298
Mit	329	316	314	316	332	333	338	338	344	336	334	335
Max	353	339	325	353	353	339	353	353	353	384	353	353
Tag	01.	09.	01.	23.	03.	01.	07.	01.	01.	30.	01.	02.

Wassertemperatur in °C

Mon	I	II	III	IV	V	VI	VII	VIII	IX	X	XI	XII
Tag	01.	16.	01.	04.	02.	02.	24.	09.	08.	30.	03.	01.
Min	7.0	7.0	7.0	7.0	7.1	7.1	7.1	7.1	7.1	7.0	7.0	7.0
Mit	7.1	7.1	7.1	7.1	7.1	7.1	7.1	7.1	7.1	7.1	7.0	7.1
Max	7.1	7.1	7.1	7.1	7.1	7.2	7.1	7.1	7.1	7.1	7.1	7.1
Tag	06.	05.	03.	30.	28.	27.	14.	22.	01.	08.	17.	18.

Leitfähigkeit in µS/cm

Mon	I	II	III	IV	V	VI	VII	VIII	IX	X	XI	XII
Tag	01.	28.	03.	28.	03.	04.	24.	12.	01.	31.	17.	17.
Min	218	218	218	219	219	218	219	218	219	219	219	218
Mit	221	221	219	219	219	220	221	220	219	219	219	219
Max	221	221	220	220	220	221	221	221	220	219	220	220
Tag	07.	22.	01.	28.	03.	21.	02.	01.	01.	31.	17.	01.

Trübung

Tag												
Min												
Mit												
Max												
Tag												

Mittelwerte und Extremwerte

	Schüttung		Temperatur		Leitfähigkeit		Trübung	
	Wert	Datum	Wert	Datum	Wert	Datum	Wert	Datum
Berichtsjahr								
Min	261	21.03.08	7.0	16.02.08	218	01.01.08		
Mit	330		7.1		220			
Max	384	30.10.08	7.2	27.06.08	221	07.01.08		
Reihe 2005-2008								
Min	243	15.03.05	6.9	11.03.05	213	30.10.07		
Mit	351		7.1		219			
Max	513	22.08.05	7.2	30.07.07	221	27.06.07		

QUELLSCHÜTTUNG _____ / LEITFÄHIGKEIT .....

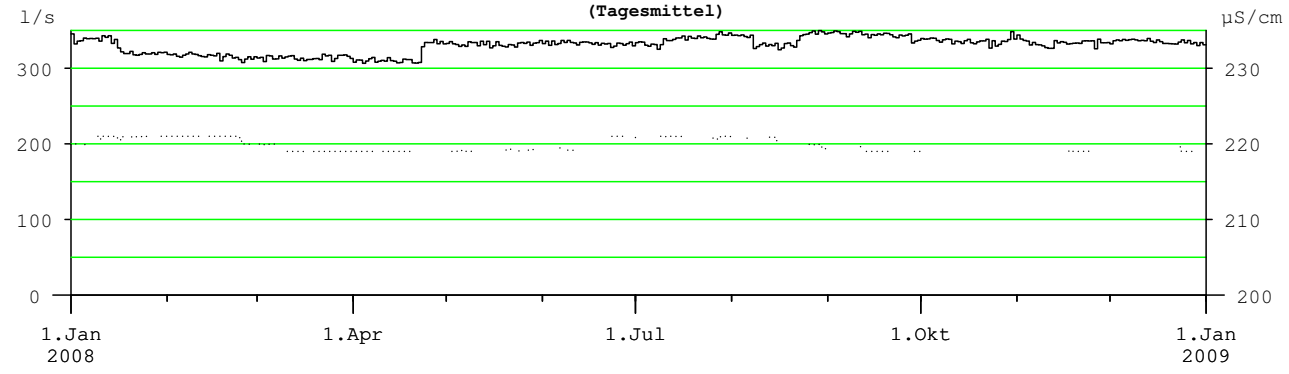

WASSERTEMPERATUR

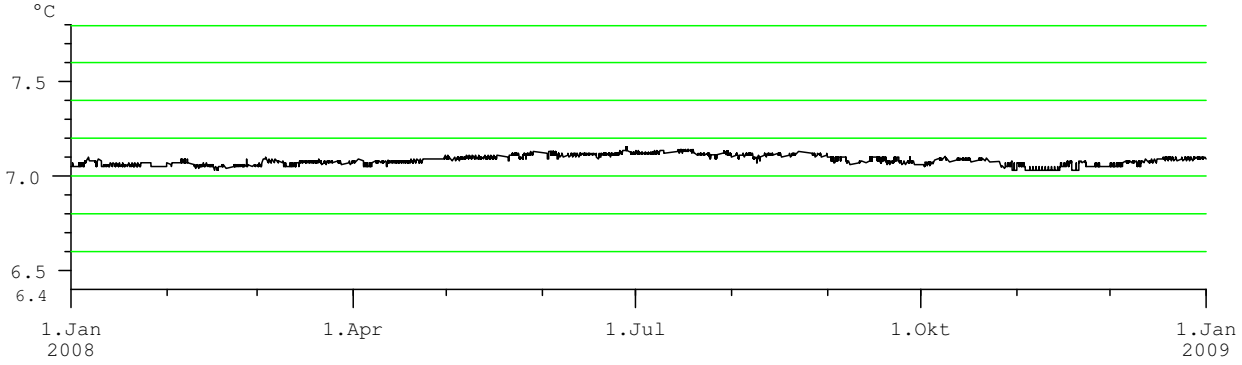

Anmerkungen

derzeit keine Trübungsmessung

Q82 **2008**

Hauptwerte der Quellschüttung, Wassertemperatur, Leitfähigkeit und Trübung

Nr.: 82 **MAIBACHL** Mst.Nr.: **396507**

Gewässer: **Gail** Kat.Gemeinde: **Villach** Seehöhe: **508.14** m.ü.A.

Art: **Karstquelle** Gebirgsgruppe: **Dobratsch** Beobachtungsbeginn: **2003**

Quellschüttung: Tagesmittel in l/s

Tag	I	II	III	IV	V	VI	VII	VIII	IX	X	XI	XII
1.	0	0	0	0	0	0	0	0	0	0	49	13
2.	0	0	0	0	0	0	0	0	0	0	57	80
3.	0	0	0	0	0	0	0	0	0	0	55	90
4.	0	0	0	0	0	0	0	0	0	0	54	90
5.	0	0	0	0	0	0	0	0	0	0	49	90
6.	0	0	0	0	0	48	0	0	0	0	45	78
7.	0	0	0	0	0	68	0	0	0	0	44	61
8.	0	0	0	0	0	68	0	0	0	0	44	54
9.	0	0	0	0	0	68	0	0	0	0	30	43
10.	0	0	0	0	0	57	0	0	0	0	16	35
11.	0	0	0	0	0	46	0	0	0	0	3	26
12.	0	0	0	0	0	56	0	0	0	0	0	62
13.	0	0	0	0	0	56	0	0	0	0	0	89
14.	0	0	0	0	0	68	0	0	0	0	22	90
15.	0	0	0	0	0	68	0	0	0	0	48	90
16.	0	0	0	0	0	68	0	0	0	0	48	90
17.	0	0	0	0	0	59	0	0	0	0	43	97
18.	0	0	0	0	0	45	0	0	0	0	32	101
19.	0	0	0	0	0	37	0	0	0	0	16	101
20.	0	0	0	0	0	22	0	0	0	0	3	101
21.	0	0	0	0	0	9	0	0	0	0	0	87
22.	0	0	0	0	0	0.5	0	0	0	0	0	78
23.	0	0	0	0	0	0	0	0	0	0	0	78
24.	0	0	0	0	0	0	0	0	0	0	0	78
25.	0	0	0	0	0	0	0	0	0	0	0	78
26.	0	0	0	0	0	0	0	0	0	0	0	68
27.	0	0	0	0	0	0	0	0	0	0	0	61
28.	0	0	0	0	0	0	0	0	0	0	0	48
29.	0	0	0	0	0	0	0	0	0	0	0	44
30.	0		0	0	0	0	0	0	0	0.6	0	39
31.	0		0		0		0	0		29		39

Überschreitungsdauer der Quellschüttung

Berichtsjahr(J) **Reihe(R): 2003-2008, Fehljahre: 1**

Tage	(J)	(R)	Tage	(J)	(R)	Tage	(J)	(R)	Tage	(J)	(R)
0	101	379	**36**	49	51	**182**	0	0	**329**	0	0
1	101	306	**55**	30	10	**205**	0	0	**347**	0	0
2	101	249	**73**	0	0	**228**	0	0	**356**	0	0
3	97	249	**91**	0	0	**251**	0	0	**360**	0	0
6	90	195	**114**	0	0	**274**	0	0	**362**	0	0
9	90	174	**137**	0	0	**292**	0	0	**364**	0	0
18	68	117	**160**	0	0	**310**	0	0	**365**	0	0

Quellschüttung in l/s

Mon	I	II	III	IV	V	VI	VII	VIII	IX	X	XI	XII
Tag	**31.**	**29.**	**31.**	**30.**	**31.**	**06.**	**31.**	**31.**	**30.**	**30.**	**11.**	**01.**
Min	0	0	0	0	0	0	0	0	0	0	0	0
Mit	0	0	0	0	0	28	0	0	0	1	22	70
Max	0	0	0	0	0	68	0	0	0	39	57	101
Tag	**31.**	**29.**	**31.**	**30.**	**31.**	**06.**	**31.**	**31.**	**30.**	**31.**	**01.**	**17.**

Wassertemperatur in °C

Mon	I	II	III	IV	V	VI	VII	VIII	IX	X	XI	XII
Tag												
Min												
Mit												
Max												
Tag												

Leitfähigkeit in µS/cm

Mon	I	II	III	IV	V	VI	VII	VIII	IX	X	XI	XII
Tag												
Min												
Mit												
Max												
Tag												

Trübung

Mon	I	II	III	IV	V	VI	VII	VIII	IX	X	XI	XII
Tag												
Min												
Mit												
Max												
Tag												

Mittelwerte und Extremwerte

	Schüttung		Temperatur		Leitfähigkeit		Trübung	
	Wert	Datum	Wert	Datum	Wert	Datum	Wert	Datum
Berichtsjahr								
Min	0	**06.06.08**						
Mit	10							
Max	101	**17.12.08**						
Reihe 2003-2008								
Min	0	**30.08.03**	14.4	**11.04.05**	168	**28.09.07**		
Mit	15							
Max	412	**02.11.03**	31.6	**23.03.04**	721	**19.03.04**		

QUELLSCHÜTTUNG

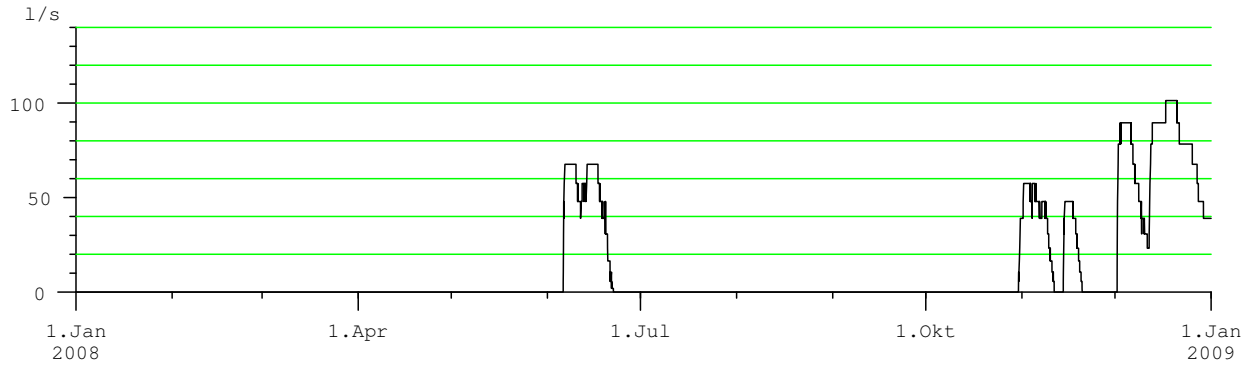

Anmerkungen

Quelle schüttet intermittierend
derzeit keine Trübungsmessung
Temperatur- und Leitfähigkeitssonde defekt

Hauptwerte der Quellschüttung, Wassertemperatur, Leitfähigkeit und Trübung

Nr.: 83 **MÜLLNERNQUELLE** Mst.Nr.: **396572**

Gewässer: **Viktringer Bach** Kat.Gemeinde: **Keutschach am See** Seehöhe: **515.50** m.ü.A.

Art: **verdeckte Karstquelle** Gebirgsgruppe: **Sattnitz-Westteil** Beobachtungsbeginn: **2004**

Quellschüttung: Tagesmittel in l/s

Tag	I	II	III	IV	V	VI	VII	VIII	IX	X	XI	XII
1.	37	25	24	38	37	43	41	30	24	33	37	19
2.	36	28	23	34	36	42	41	31	25	34	43	21
3.	31	37	23	35	35	43	42	29	24	36	49	24
4.	38	27	22	30	34	41	43	25	20	47	47	23
5.	33	35	25	27	38	39	44	26	19	53	42	23
6.	28	38	36	26	37	39	44	28	22	45	39	28
7.	34	44	27	27	36	38	45	26	27	40	39	33
8.	41	43	26	26	37	39	46	29	29	41	45	35
9.	37	42	26	25	37	38	48	36	30	46	50	35
10.	38	44	29	23	37	38	43	36	24	52	42	32
11.	29	43	29	26	38	38	37	29	20	53	36	30
12.	26	42	30	28	37	38	32	22	23	53	36	36
13.	29	42	24	37	38	40	30	22	30	49	37	37
14.	28	39	23	32	38	42	29	24	32	42	39	41
15.	27	39	21	31	37	40	33	29	31	38	39	50
16.	26	43	24	34	38	38	36	33	35	40	34	51
17.	28	44	29	25	39	39	36	35	39	43	31	47
18.	36	38	29	22	38	39	38	35	36	46	30	58
19.	40	33	30	24	39	38	41	33	36	46	29	71
20.	39	33	33	28	40	40	38	32	34	45	26	76
21.	32	34	32	33	40	40	36	32	32	42	26	81
22.	28	37	33	35	39	40	34	31	28	39	28	82
23.	40	37	36	38	39	40	33	34	28	38	29	82
24.	39	34	37	37	39	46	34	37	28	37	29	80
25.	39	29	36	37	38	46	29	38	28	39	29	80
26.	38	29	34	38	38	48	24	38	30	39	28	84
27.	26	29	34	36	38	49	24	36	34	38	25	80
28.	35	28	38	36	38	47	28	33	35	38	22	75
29.	32	27	49	35	39	44	33	30	33	37	19	73
30.	29		45	36	40	43	33	28	31	37	18	68
31.	30		39		41		31	26		36		63

Überschreitungsdauer der Quellschüttung

Berichtsjahr(J) **Reihe(R): 2004-2008, Fehljahre: 2**

Tage	(J)	(R)	Tage	(J)	(R)	Tage	(J)	(R)	Tage	(J)	(R)
0	94	97	**36**	46	60	**182**	36	40	**329**	25	29
1	82	82	**55**	43	55	**205**	35	38	**347**	23	26
2	82	80	**73**	41	52	**228**	33	37	**356**	22	24
3	81	75	**91**	39	48	**251**	31	36	**360**	20	22
6	80	72	**114**	38	46	**274**	29	34	**362**	19	22
9	73	70	**137**	38	44	**292**	28	33	**364**	19	19
18	51	65	**160**	37	42	**310**	27	31	**365**	17	17

Quellschüttung in l/s

Mon	I	II	III	IV	V	VI	VII	VIII	IX	X	XI	XII
Tag	**27.**	**29.**	**15.**	**10.**	**04.**	**16.**	**27.**	**12.**	**05.**	**01.**	**30.**	**01.**
Min	20	23	19	21	30	35	23	21	19	32	17	17
Mit	33	36	31	31	38	41	36	31	29	42	34	52
Max	45	47	55	45	43	51	50	39	40	54	51	94
Tag	**08.**	**07.**	**29.**	**01.**	**20.**	**24.**	**09.**	**26.**	**17.**	**11.**	**09.**	**26.**

Wassertemperatur in °C

Mon	I	II	III	IV	V	VI	VII	VIII	IX	X	XI	XII
Tag	**01.**	**17.**	**06.**	**03.**								
Min	7.9	7.9	8.0	8.3								
Mit	8.3	8.4	8.5									
Max	8.8	8.9	9.1	9.2								
Tag	**28.**	**23.**	**31.**	**19.**								

Leitfähigkeit in µS/cm

Mon	I	II	III	IV	V	VI	VII	VIII	IX	X	XI	XII
Tag	**12.**	**02.**	**04.**	**12.**	**27.**	**01.**	**20.**	**16.**	**04.**	**04.**	**30.**	**28.**
Min	383	386	385	386	384	383	382	381	381	382	375	359
Mit	386	387	387	386	385	384	383	383	383	383	383	372
Max	387	388	388	388	386	385	385	384	384	384	400	395
Tag	**28.**	**27.**	**07.**	**04.**	**03.**	**09.**	**07.**	**08.**	**10.**	**02.**	**24.**	**31.**

Trübung

Mon	I	II	III	IV	V	VI	VII	VIII	IX	X	XI	XII
Tag												
Min												
Mit												
Max												
Tag												

Mittelwerte und Extremwerte

	Schüttung		Temperatur		Leitfähigkeit		Trübung	
	Wert	Datum	Wert	Datum	Wert	Datum	Wert	Datum
Berichtsjahr								
Min	17	**30.11.08**	7.9	**01.01.08**	359	**28.12.08**		
Mit	36				384			
Max	94	**26.12.08**	9.2	**19.04.08**	400	**24.11.08**		
Reihe 2004-2008								
Min	17	**30.11.08**	6.1	**22.01.06**	343	**17.04.06**		
Mit	46				369			
Max	97	**05.04.06**	10.1	**22.04.07**	400	**24.11.08**		

QUELLSCHÜTTUNG _____ / LEITFÄHIGKEIT .....

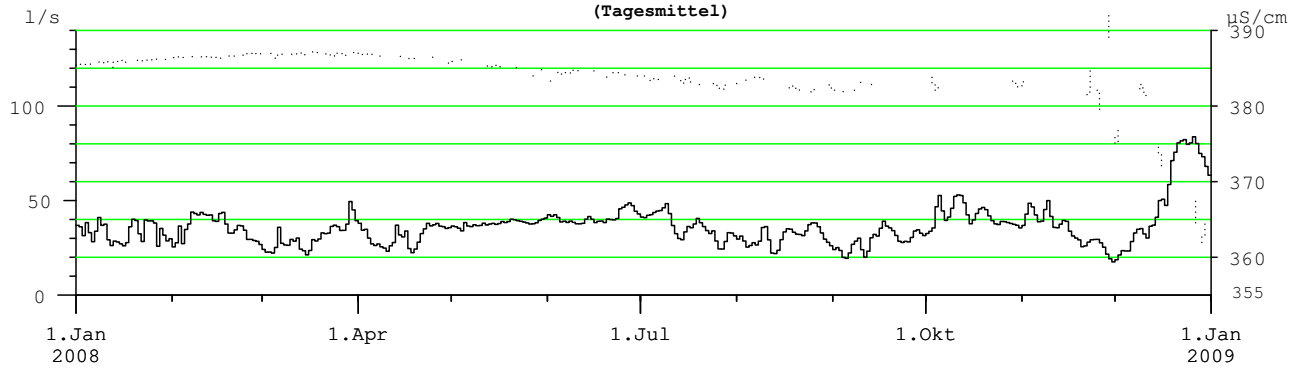

WASSERTEMPERATUR
(Tagesmittel)

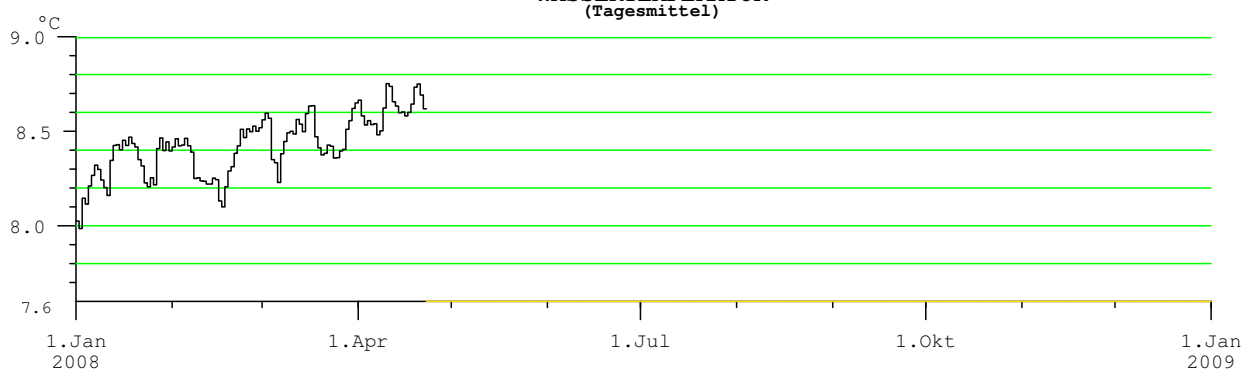

Anmerkungen

derzeit keine Trübungsmessung
gerätetechnisch bedingte Datenausfälle

Q84 **2008**

Hauptwerte der Quellschüttung, Wassertemperatur, Leitfähigkeit und Trübung

Nr.: 84 **DRAURAINQUELLE** Mst.Nr.: **395681**

Gewässer: **Drau** Kat.Gemeinde: **Aich** Seehöhe: **390.00** m.ü.A.

Art: **Porengrundwasserquelle** Gebirgsgruppe: **Mittleres Jauntal** Beobachtungsbeginn: **1998**

Quellschüttung: Tagesmittel in l/s

Tag	I	II	III	IV	V	VI	VII	VIII	IX	X	XI	XII
1.	36	32	33	35	34	32	32	32	32	36	39	39
2.	35	32	33	35	34	32	32	33	32	36	37	39
3.	35	31	33	35	33	32	32	32	32	36	37	39
4.	35	31	34	35	33	33	32	31	32	37	37	39
5.	34	31	34	35	34	33	33	32	32	38	37	39
6.	34	31	35	35	34	33	34	32	32	37	36	39
7.	34	32	34	36	34	33	34	32	33	37	37	39
8.	34	32	34	35	34	33	35	33	33	37	37	39
9.	34	32	34	35	34	33	35	33	33	37	37	39
10.	35	32	34	34	34	32	34	32	34	37	37	39
11.	34	32	34	34	34	32	34	32	32	37	37	39
12.	33	32	34	35	34	32	33	32	32	37	38	39
13.	32	32	34	35	34	33	32	32	33	36	38	38
14.	32	32	34	35	34	33	33	32	33	36	38	38
15.	32	32	34	35	34	32	33	32	33	36	38	38
16.	32	32	34	35	34	33	34	33	33	37	38	38
17.	32	32	34	35	34	33	33	33	33	37	38	38
18.	32	32	35	35	34	33	33	32	33	37	40	39
19.	32	32	35	34	34	32	33	32	33	39	40	39
20.	32	32	36	34	35	32	32	32	34	38	39	39
21.	33	32	35	35	35	33	32	32	34	38	39	39
22.	32	31	35	34	34	33	32	32	33	37	40	39
23.	32	31	35	34	34	32	32	33	34	38	40	39
24.	32	32	36	34	34	32	32	33	34	38	39	39
25.	33	32	35	34	34	32	32	33	35	38	39	40
26.	33	32	35	34	33	32	34	33	35	39	39	40
27.	32	32	35	34	34	33	34	33	35	38	39	41
28.	31	32	35	34	34	34	34	33	36	39	40	41
29.	32	33	35	35	33	33	33	33	36	37	39	41
30.	32		35	34	33	33	33	33	36	39	39	40
31.	32		35		33		33	32		39		41

Überschreitungsdauer der Quellschüttung

Berichtsjahr(J) **Reihe(R): 1999-2008, Fehljahre: 2**

Tage	(J)	(R)	Tage	(J)	(R)	Tage	(J)	(R)	Tage	(J)	(R)
0	42	77	36	39	57	182	34	37	329	32	32
1	41	74	55	38	52	205	34	35	347	32	31
2	41	74	73	37	49	228	33	35	356	32	30
3	41	74	91	36	46	251	33	34	360	31	29
6	40	73	114	35	43	274	32	33	362	31	28
9	40	72	137	35	40	292	32	33	364	31	27
18	39	68	160	34	38	310	32	33	365	30	25

Quellschüttung in l/s

Mon	I	II	III	IV	V	VI	VII	VIII	IX	X	XI	XII
Tag	27.	27.	02.	20.	31.	24.	02.	04.	12.	14.	02.	14.
Min	30	30	31	32	30	30	30	30	31	34	36	37
Mit	33	32	34	35	34	33	33	32	33	37	38	39
Max	37	34	37	37	37	35	36	36	37	41	42	42
Tag	01.	29.	19.	16.	07.	03.	09.	17.	29.	21.	22.	31.

Wassertemperatur in °C

Mon	I	II	III	IV	V	VI	VII	VIII	IX	X	XI	XII
Tag	01.	17.	01.	01.	04.	01.	01.	01.	29.	04.	27.	27.
Min	9.4	9.4	9.4	9.4	9.4	9.4	9.4	9.4	9.4	9.4	9.4	9.4
Mit	9.4	9.4	9.4	9.4	9.4	9.4	9.4	9.4	9.4	9.4	9.4	9.4
Max	9.4	9.4	9.4	9.4	9.4	9.4	9.5	9.5	9.5	9.5	9.5	9.4
Tag	18.	01.	14.	27.	11.	10.	07.	01.	01.	29.	02.	01.

Leitfähigkeit in µS/cm

Mon	I	II	III	IV	V	VI	VII	VIII	IX	X	XI	XII
Tag	01.	18.	10.	14.	04.	21.	10.	24.	12.	06.	20.	26.
Min	576	573	570	569	568	566	566	564	564	564	563	562
Mit	577	575	572	570	568	568	567	566	565	565	564	563
Max	580	576	574	571	569	568	567	567	566	566	565	564
Tag	01.	06.	01.	01.	04.	09.	10.	01.	01.	01.	01.	01.

Trübung

Mon	I	II	III	IV	V	VI	VII	VIII	IX	X	XI	XII
Tag												
Min												
Mit												
Max												
Tag												

Mittelwerte und Extremwerte

	Schüttung		Temperatur		Leitfähigkeit		Trübung	
	Wert	Datum	Wert	Datum	Wert	Datum	Wert	Datum
Berichtsjahr								
Min	30	27.01.08	9.4	17.02.08	562	26.12.08		
Mit	34		9.4		568			
Max	42	22.11.08	9.5	29.10.08	580	01.01.08		
Reihe 1999-2008								
Min	25	19.09.02	9.2	11.03.05	562	26.12.08		
Mit	42		9.3		572			
Max	77	22.07.01	9.5	29.10.08	581	09.09.07		

QUELLSCHÜTTUNG _____ / LEITFÄHIGKEIT .....

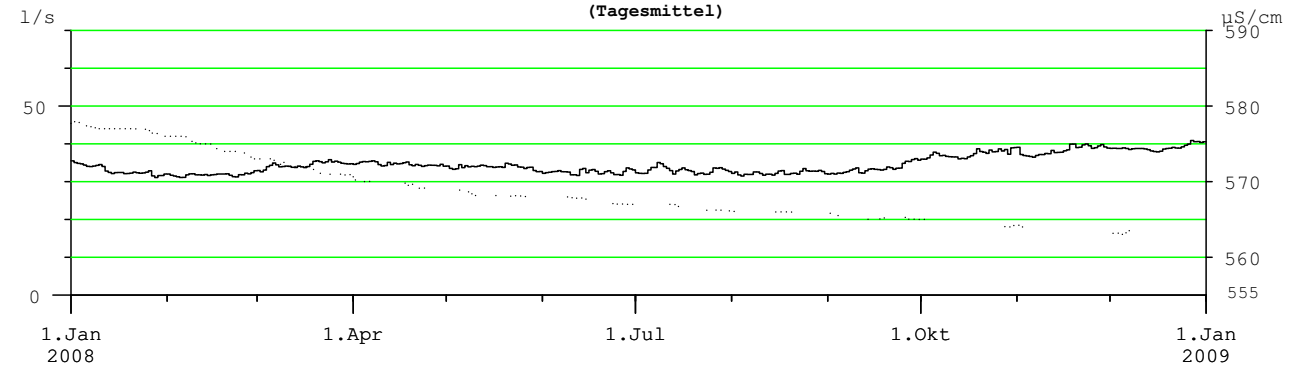

WASSERTEMPERATUR
(Tagesmittel)

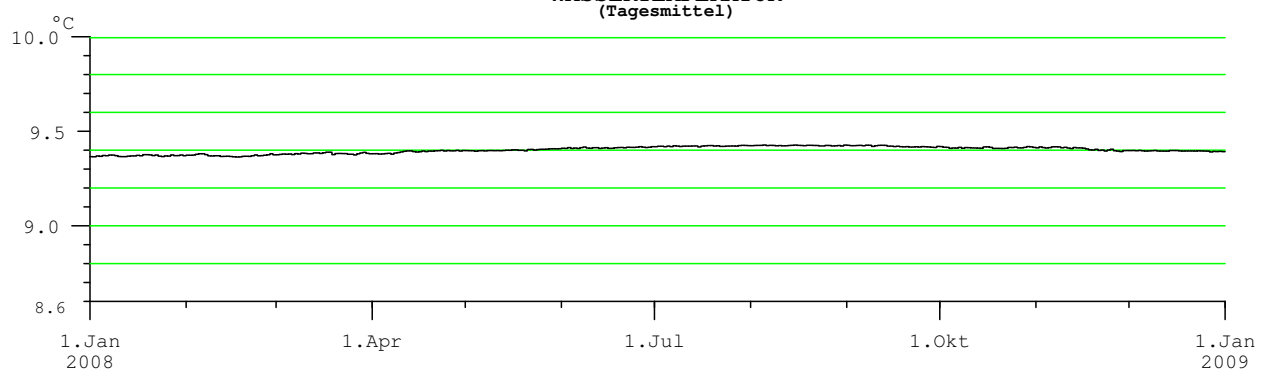

Anmerkungen

derzeit keine Trübungsmessung

Numerisches Verzeichnis der Quellmessstellen mit Koordinaten

Messst.-Nummer	Seiten-nummer	Quellmessstelle	Gewässer	Länge	Breite
395012	Q54	Teufelskirche	Vorderer Rettenbach	14 12 22	47 47 15
395038	Q40	Waldbachursprung	Waldbach	13 36 28	47 32 41
395053	Q39	Hirschbrunn - Seeaustritt	Traun	13 39 32	47 32 50
395079	Q56	Steyernquelle	Krumme Steyrling	14 21 12	47 49 31
395087	Q42	Klingelmühlquelle	Sipbach	14 05 24	48 04 12
395095	Q62	Geyerquelle	Bügelbach	13 59 49	48 40 23
395103	Q52	Pießling Ursprung	Pießling	14 16 34	47 41 33
395111	Q53	Rettenbachquelle	Hinterer Rettenbach	14 18 53	47 45 19
395129	Q37	Florianer Brunnbach	Florianer Brunnbach	13 08 26	48 10 21
395137	Q55	Brunnental	Steyrling	14 05 46	47 48 25
395145	Q41	Langwies/Miesbach	Miesbach	13 44 02	47 47 11
395210	Q33	Gollinger Wasserfall	Schwarzbach	13 08 15	47 36 06
395228	Q35	Friedlbrünn Quelle	Euringerbach	12 49 06	47 27 32
395244	Q43	Marbachquelle	Marbach	13 24 51	47 15 09
395251	Q32	Dachserfall	Lammer	13 19 56	47 32 43
395285	Q34	Pucherhäuslquelle	Schwarzleobach	12 41 35	47 25 48
395327	Q13	Schwarzlackenquelle	Johannesbach	11 29 00	47 25 33
395335	Q19	Brunauquelle	Ötztaler Ache	10 51 34	47 13 18
395343	Q30	Schreiende Brunnen	Fieberbrunner Ache	12 34 48	47 26 04
395350	Q22	Stubbachquelle	Vomperbach	11 38 23	47 21 09
395368	Q12	Schwarzbach - Moosquelle	Leutascher Ache	11 00 19	47 22 25
395376	Q31	Mühlbachlquelle	Kohlenbach	12 23 13	47 36 37
395384	Q74	Gossenbachquelle	Gossenbach	12 42 12	46 53 49
395392	Q24	Mühlbacherquelle	Kasbach	11 46 06	47 24 07
395400	Q11	Lehnbachquellen	Lech	10 33 51	47 25 31
395418	Q23	Katzensteigquelle	Kasbach	11 44 57	47 25 06
395426	Q73	Schwarzbodenquelle	Drau	12 40 15	46 46 38
395434	Q29	Blaue Quelle	Inn	12 11 15	47 40 15
395442	Q26	Pulverermühlquelle	Steinberger Ache	11 47 25	47 31 31
395467	Q28	Auebachquelle	Weißache	12 17 23	47 32 13
395483	Q75	Moosbrunnquelle	Auenlaue	12 51 16	46 47 34
395491	Q18	Ochsenbrunnquelle	Pitze	10 51 51	47 02 52
395509	Q18	Ursprungquelle (Lehnberg)	Sturlbach	10 55 37	47 20 05
395517	Q25	Lacknerbrunnquelle	Stilluppbach	11 50 47	47 08 09
395541	Q36	Lastal - Stollenquelle	Loferbach	12 36 10	47 31 35
395574	Q59	Große Mühlquelle	Erlauf	15 12 12	47 54 33
395582	Q65	Ursulaquelle	Pitten	16 08 21	47 38 03
395590	Q57	Reithbachquelle	Ybbs	14 52 40	47 50 36
395608	Q58	Steinbachquelle	Ybbs	14 46 09	47 48 50
395616	Q60	Antoniusbründl	Triesting	16 04 52	47 58 04
395632	Q63	Eselsquelle	Eselsbach	16 43 00	48 35 17
395673	Q80	Union Quelle	Drau	13 48 33	46 37 53
395681	Q84	Draurainquelle	Drau	14 48 52	46 38 47
395699	*	Kressquelle	Mahlbach	13 00 41	46 38 23
395707	Q77	Fellbachquelle	Fellbach	13 19 52	46 44 35
395715	Q76	Lappenbachquelle	Dielenbach	13 02 30	46 43 28
395731	Q 7	Gerstenbödenquelle	Frutz	09 46 04	47 15 25
395749	Q 8	Goldbachquelle	Subersach	10 02 49	47 23 00
395756	Q 5	Fidelisquelle	Suggadinbach	09 55 54	46 59 06
395764	Q 9	Aubachquelle	Schwarzwasserbach	10 10 20	47 21 35
395772	Q 6	Marulbachquelle	Marulbach	09 55 27	47 12 02
395822	Q69	Roßlochquelle	Mürz	15 28 31	47 41 55
395848	Q72	Reihbachquelle	Reihbach	15 01 01	46 49 44
395855	Q71	Hammerbachquelle	Hammerbach	15 20 54	47 12 37
395863	Q45	Sagtümpel	Grimmingbach	14 01 53	47 34 59
395871	Q49	Wassermannsloch	Erzbach	14 49 40	47 34 57
395889	Q47	Edelrautenquelle	Sunkbach	14 25 55	47 26 18
395897	Q44	Preunegger Siebenquellen	Preuneggbach	13 37 26	47 21 10
395905	Q38	Ödensee-Kaltwassertrichter	Ödenseetraun	13 49 38	47 33 55
395913	Q67	Brunnaderquelle	Sulzbach	15 41 16	47 27 11
395939	Q49	Schwabeltalquelle	Schwabelbach	14 50 56	47 36 31
395954	Q46	Schwaigerquelle	Gollingbach	14 10 12	47 30 48
395970	Q51	Erbsattelquelle	Erbgraben	14 39 21	47 39 33
396010	*	Windener Quelle	Neusiedler See	16 44 45	47 57 33

2008
Numerisches Verzeichnis der Quellmessstellen mit Koordinaten

Messst.-Nummer	Seiten-nummer	Quellmessstelle	Gewässer	Länge	Breite
396036	Q66	Hegnauerbründl Lindgraben	Mühlbach	16 21 44	47 35 00
396077	Q64	Wasseralmquelle	Naßbach	15 38 48	47 44 00
396093	Q70	Siebenquellen	Mürz	15 34 00	47 41 00
396127	Q50	Pfannbauernquelle	Aschbach	15 19 30	47 42 19
396135	Q61	Fischa-Dagnitz Quelle	Fischa	16 19 50	47 52 42
396192	Q17	Alfutzquelle (I)	Starkenbach	10 35 51	47 11 49
396226	*	TW-Stollen Bettelwurf (mitte)	Weißenbach	11 31 04	47 19 50
396234	Q10	Doserfall	Lahnbach	10 29 53	47 18 58
396267	Q14	Untere Schmittequelle (II)	Loisach	10 54 27	47 23 07
396382	Q15	Lareinsonntagspleisquellen	Larainbach	10 13 54	46 57 48
396432	Q21	Kohlgrubenquellen	Wattenbach	11 37 17	47 16 01
396440	Q27	Sauwinkelquellen (4-8)	Weißache	12 16 46	47 31 16
396465	Q16	Flathquellen (1-7)	Sanna	10 32 06	47 06 53
396507	Q82	Maibachl	Gail	13 49 27	46 35 31
396523	Q79	Oswaldiquelle	St.Oswald-Bach	13 46 10	46 49 57
396531	Q81	Tiebelquelle	Seebach (Tiebel)	14 00 21	46 45 55
396549	Q78	Puffquelle	Fragantbach	13 04 34	46 57 18
396572	Q83	Müllnernquelle	Viktringer Bach	14 12 17	46 35 14
396705	Q 4	Obwaldquelle	Valzifenzbach	09 54 38	46 57 07
396762	Q68	Schönebenquelle	Rieplbach	14 40 33	47 22 37

Hydrographisches Verzeichnis der Porengrundwassergebiete

Code	FLUSSGEBIET Porengrundwasser-gebiet	Seite GW ...		
		Grundwasserstand		Grundwasser-temperatur
		Hauptwerte	Jahreswerte charakter-istischer Messstellen	Hauptwerte
	RHEINGEBIET			
001	Montafon	1	139	169
002	Klostertal - Hauptstockwerk	2	139	169
003	Walgau	3	139	169
005	Großes Walsertal	5		170
004	Rheintal	5	140	170
006	Bregenzerwald	11	141	171
007	Leiblachtal	12		171
	DONAUGEBIET OBERHALB DES INN			
009	Kleinwalsertal	13		171
008	Lecher Becken	13		171
028	Oberes Lechtal	13		172
012	Unteres Lechtal	13	141	172
010	Tannheimertal	14		
011	Unteres Vilstal	15	141	
032	Fernpass	15		172
013	Ehrwalder Becken	15		
016	Seefelder Becken	15		
015	Scharnitzer Becken	15	142	172
014	Leutascher Becken	15	142	
023	Achental	15		
	INNGEBIET OBERHALB DER SALZACH			
024	Oberes Gericht	15	142	
046	Paznauntal	16		
017	Gurgltal	16		
048	Pitztal	16		
018	Ötztal	16	142	172
019	Oberinntal	17	142	172
050	Stubaital	19		
022	Zillertal	19	143	
053	Brixental	19		
020	Unterinntal	20	143	172
025	Großachengebiet	26	144	173
950	Tiefengrundwässer der inneralpinen Täler	27		
	SALZACHGEBIET			
037	Oberpinzgau	27		173
040	Unteres Salzachtal	27	144	173
036	Saalachbecken	31		174
027	Strubtal	32	145	
035	Loferer Becken	32		174
	SALZACHGEBIET - INNGEBIET UNTERHALB DER SALZACH			
041	Weilharterforst	32		
	INNGEBIET UNTERHALB DER SALZACH			
055	Mattigtal	32	145	174
084	Antiesengebiet	34		
058	Kobernaußer Wald: KEG Teufeltal	34		
059	Kobernaußer Wald: Waldzeller Ache	34		
060	Oberösterreichisches Inntal	34		
955	Westl. OÖ Tertiärsande: Mehrnbacher Sande	34		176
	INNGEBIET UNTERHALB DER SALZACH - DONAUGEBIET ZWISCHEN INN UND TRAUN			
085	Sauwald	34		
940	Thermal-GW Oberösterr. -Bayrische Molasse	34		176
958	Östl. OÖ Tertiärsande: Atzbach-Linzer Sande	35		176
	DONAUGEBIET ZWISCHEN INN UND TRAUN			
091	Mühlgebiet	35	145	

Hydrographisches Verzeichnis der Porengrundwassergebiete

Code	FLUSSGEBIET Porengrundwasser-gebiet	Seite GW ...		
		Grundwasserstand		Grundwasser-temperatur
		Hauptwerte	Jahreswerte charakter-istischer Messstellen	Hauptwerte
083	Aschach-Hügelland	35		
082	Trattnachgebiet	35		
096	Südliches Eferdinger Becken	35	146	176
095	Nördliches Eferdinger Becken	37	146	176
092	Hellmonsödter Hügelland	38		
	TRAUNGEBIET			
081	Hausruck-Ottnanger Hügelland	39		
109	Vöckla-Agergebiet	39	146	176
155	Ausseer-Kainischer Becken	39		176
070	KEG Bad Goisern	39		176
033	Ischltal	39	146	
108	Ebensee	39		176
110	Traun-Agergebiet	39		177
121	Almtal	40	146	177
127	Katzenbachtal	40		
128	Aiterbachgebiet	40		
129	Sipbachgebiet	40	147	
130	Kremstal	40	147	
	TRAUNGEBIET - ENNSGEBIET			
131	Fernbachgebiet	41		
	DONAUGEBIET ZWISCHEN INN UND TRAUN - TRAUNGEBIET			
122	Welser Heide	41	147	177
959	Östl. OÖ Tertiärsande: Atzbacher Sande	43		177
	DONAUGEBIET ZWISCHEN TRAUN UND ENNS - TRAUNGEBIET			
132	St. Marienbachgebiet	43	148	177
	DONAUGEBIET ZWISCHEN INN UND ENNS - ENNSGEBIET			
133	Feilbachgebiet	43	148	
	DONAUGEBIET ZWISCHEN INN UND ENNS			
143	Nördliches Linzer Feld	44	148	177
	DONAUGEBIET ZWISCHEN INN UND ENNS - TRAUNGEBIET - ENNSGEBIET			
154	Südliches Linzer Feld	45		178
960	Ostl. OÖ Tertiärsande Hauptverbreitung Linzer	47		178
	ENNSGEBIET			
157	Oberes Ennstal	47	148	178
156	Mitterndorfer Becken	48		178
159	Paltental	48		178
158	Mittleres Ennstal	48		178
	ENNSGEBIET - DONAUGEBIET ZWISCHEN ENNS UND MARCH			
173	Unteres Ennstal	49	149	179
	DONAUGEBIET ZWISCHEN ENNS UND MARCH			
178	Südliches Machland	50	149	179
176	Freistädter Becken	50		179
177	Nördliches Machland	51	150	179
183	Urltal	53		
185	Ybbstal	54	150	179
186	Ybbser Scheibe	55	150	179
184	KEG Erlauf	55	151	
187	Erlauftal	55	151	179
189	Pöggstaller Mulde	56	151	
188	Pöchlarner Feld	56	151	180
190	Pielachtal	56	151	180
195	Traisental	57	152	180
206	KEG Schöpfl West	58	152	

Hydrographisches Verzeichnis der Porengrundwassergebiete

Code	FLUSSGEBIET Porengrundwasser-gebiet	Seite GW ...		
		Grundwasserstand		Grundwasser-temperatur
		Hauptwerte	Jahreswerte charakter-istischer Messstellen	Hauptwerte
205	Südliches Tullner Feld	58	152	180
201	Horner Becken	60	153	
202	Göllersbachtal	60	153	
200	Nördliches Tullner Feld	60	153	180
207	KEG Schöpfl Ost	63	154	
203	KEG Nördlicher Kamp	63		
	DONAUGEBIET ZWISCHEN ENNS UND MARCH - MARCHGEBIET			
224	Marchfeld	64	154	180
	DONAUGEBIET ZWISCHEN ENNS UND MARCH - LEITHAGEBIET			
249	Wienerwald	72		181
250	Südliches Wiener Becken	73	155	181
255	Pittental	83		
	DONAUGEBIET ZWISCHEN ENNS UND MARCH - DONAUGEBIET ZWISCHEN MARCH UND LEITHA			
264	Fischamend bis Hainburger Pforte	83	158	182
	MOLDAUGEBIET			
268	Lainsitzgebiet	84	158	
	MARCHGEBIET			
274	Pulkaugebiet	85		
275	Zayatal	85	158	
276	Marchtal	85	158	182
	DONAUGEBIET ZWISCHEN MARCH UND LEITHA - LEITHAGEBIET			
308	Brucker Pforte	86	159	
288	Heideboden	86	159	182
	LEITHAGEBIET - RABNITZGEBIET			
309	Parndorfer Platte	87	159	182
310	Parndorfer Platte rezent	88	159	
	RABNITZGEBIET			
324	Stoobbachtal	89		
326	Rabnitztal	89	159	
322	Nikitschbachtal	89	159	
313	Wulkatal	89	160	183
325	Ikvatal	91	160	
318	Seewinkel	91	160	183
	RAABGEBIET			
329	Stögersbachtal	94		
337	Safental	95		183
341	Ilztal	95	160	
340	Feistritztal	96		
342	Rittscheintal	96		
335	Lafnitztal	96	160	183
333	Zickenbachtal-Pinka	98		
330	Tauchenbachtal	98	161	
332	Oberes Pinkatal	98		
338	Unteres Pinkatal	98	161	183
334	Stremtal	99	161	
327	Günstal	99	161	
331	Raabtal	100	162	184
	RAAB - RABNITZGEBIET			
975	Steirisch Pannonisches Becken	101		
	MURGEBIET			
358	Oberes Murtal	102	162	184
359	Pölstal	103		

Hydrographisches Verzeichnis der Porengrundwassergebiete

Code	FLUSSGEBIET Porengrundwasser-gebiet	Seite GW ...		
		Grundwasserstand		Grundwasser-temperatur
		Hauptwerte	Jahreswerte charakter-istischer Messstellen	Hauptwerte
360	Aichfeld-Murboden	103	162	184
361	Feistritzer Schwemmfächer	106		
362	Liesingtal	106	162	184
363	Vordernbergerbachtal	106		185
364	Mittleres Murtal	106	162	185
375	Mürztal	108	163	185
378	Murdurchbruchstal	109	163	185
382	Kainachtal	110		186
380	Grazer Feld	111	163	186
384	Stainzbachtal	117		
383	Lassnitztal	117		
392	Saggautal	117		187
393	Sulmtal	118		187
390	Leibnitzer Feld	119	165	188
388	Stiefingbachtal	122		188
389	Schwarzautal	123		
391	Saßtal	123		
394	Ottersbach- Auersbachtal	123		
395	Gnastal	123		
396	Poppendorfertal	123		
397	Sulzbachtal	123		188
399	Drauchenbachtal	124		189
401	Kutschenitzatal	124		189
398	Lendvatal	124		
400	Unteres Murtal	124	165	189
	DRAUGEBIET			
402	Matreier Becken	128		
404	Pustertal	128		
405	Lienzer Becken	128	166	189
410	Oberes Drautal	129	166	190
413	Liesertal	130		
412	Lurnfeld	130		
449	Radenthein	131		190
432	Landskroner Feld	131		190
424	Oberes Gailtal	131		190
425	Unteres Gailtal	131	167	191
436	Oberes Gurktal	132		
448	Tiebeltal	132		
415	Unteres Drautal	132	167	191
435	Rosental	134	167	192
440	Glantal	134		
441	Zollfeld	134	167	192
434	Metnitztal	135		
433	Mittleres Gurktal	135		
437	Krappfeld - Hauptstockwerk	135		193
537	Krappfeld - obere Nebenstockwerke	135		193
444	Hörfeld	136		193
439	Unteres Gurktal	136		
442	Klagenfurter Becken	136	168	193
443	Altes Gurktal	137		
445	Jauntal	137	168	194
447	Lavanttal	137		194
387	Langegg	138		194

Hinweise: Angaben über die genaue Lage der Messstellen sind in Form der geographischen Koordinaten im Alphabetischen Verzeichnis der Grundwassermessstellen von Seite GW 195 bis GW 225 enthalten.

KEG ... Kleineinzugsgebiet

Monats- und Jahresmittel der Grundwasserstände mit Extremwerten (Hauptwerte)

- Grundwasserstände m ü.A. -

Nr.	Messstelle		EDV-Messstellennummer			Mittel in m ü.A.							Niederster und höchster beobachteter Grundwasserstand sowie allenfalls höchster beobachteter Überflutungswasserstand			
	Messpunkt m ü.A.	m ü.G.	beeinflusst	artesisch/gespannt	Messgerät	I	II	III	IV	V	VI	Jahr	im Berichtsjahr		vor dem Berichtsjahr	
	Beobachtungsbeginn	unverändert seit				VII	VIII	IX	X	XI	XII		m ü.A.	Datum	m ü.A.	Datum
						RHEINGEBIET										
						Montafon										
1	Bartholomäberg, Bl 10.25.05		347104			622.08	622.00	622.10	622.30	622.40	622.37		621.98 Ö	17.11.	621.39	06.03.1996
	626.24	1.00				622.45	622.27	622.18	622.04	622.01	622.09	622.19	622.66	21.07.	623.81	24.05.1999
	1996															
2	Bartholomäberg, Bl 11.25.02 A		347047			636.38	636.29	636.48	636.66	636.71	636.72		636.23 Ö	24.11.	634.95	17.02.1997
	643.83	0.90				636.74	636.64	636.52	636.37	636.30	636.37	636.52	636.85	02.06.	638.36	24.05.1999
	1996															
3	Bartholomäberg, Bl 11.25.03		347054			635.32	635.26	635.36	635.46	635.47	635.47		635.22	25.02.	634.26 Ö	17.02.1997
	639.22	0.90				635.51	635.45	635.39	635.31	635.28	635.33	635.39	635.57	21.07.	636.37	24.05.1999
	1996															
4	Bartholomäberg, Bl 11.25.09 A		347070			628.87	628.84	628.90	628.99	629.09	629.11		628.81 Ö	24.11.	628.29	06.03.1996
	632.41	0.92				629.34	629.01	628.93	628.85	628.82	628.87	628.97	629.74	14.07.	630.61	23.08.2005
	1996															
5	Bartholomäberg, Bl 11.25.12		347062			640.82	640.72	640.91	641.18	641.28	641.34		640.66	29.12.	639.07	03.03.1997
	647.03	0.93				641.33	641.23	641.03	640.86	640.78	640.78	641.02	641.50	09.06.	643.17	24.05.1999
	1996															
6	Gaschurn, Bl 20.00.08		332486	D		926.50	925.57	927.51	927.72	928.66	929.08		923.09	14.12.	919.43	14.03.2005
	934.02	- 0.19				928.51	927.51	926.71	926.06	924.25	923.31	926.79	929.68	30.05.	930.19	24.08.2005
	1993															
7	Gaschurn, Bl 22.00.05		332437	D		1038.93	1038.73	1039.69	1040.89	1042.96	1041.17		1038.24	06.03.	1038.28	06.03.2006
	1047.14	0.95				1040.39	1040.02	1039.35	1038.95	1038.70	1038.54	1039.87	1043.41	16.05.	1043.45	22.05.1999
	1991															
8	Lorüns, Bl 08.27.01		347146			577.22	577.10	577.16	577.48	577.68	577.63		577.00 Ö	03.11.	576.05 Ö	16.02.1998
	580.57	0.90				577.70	577.59	577.33	577.08	577.04	577.26	577.36	577.95	21.07.	579.57	07.08.2000
	1996															
9	Lorüns, Bl 08.27.03		378950			577.29	577.24	577.31	577.59	577.84	577.83		576.67	01.01.	576.10	16.01.2006
	583.87	1.06				577.87	577.53	577.32	577.15	577.08	577.32	577.45	578.14	14.07.	578.09	24.08.2005
	1970															
10	Lorüns, Bl 08.27.05		347153			584.86	584.83	584.85	584.95	585.03	585.09		584.82 Ö	27.10.	584.38	16.08.2005
	589.17	0.65				585.24	585.00	584.92	584.86	584.86	584.98	584.96	585.55	14.07.	586.47	07.08.2000
	1996															
11	Lorüns, Bl 08.27.06		347161			575.86	575.75	575.80	575.95	576.13	576.15		575.56	17.11.	574.55	16.02.1998
	579.63	0.68				576.25	575.97	575.83	575.66	575.60	575.73	575.89	576.60	14.07.	577.54	07.08.2000
	1996															
12	Lorüns, Bl 08.27.09		378976			588.14	588.10	588.13	588.22	588.27	588.24		588.07	10.03.	587.84	01.08.2005
	592.20	0.58				588.43	588.25	588.20	588.13	588.14	588.22	588.21	588.76	14.07.	589.66	24.08.2005
	1979															
13	Lorüns, Bl 08.27.11		347179	D		579.58	579.45	579.56	579.88	580.11	580.18		578.63	03.10.	578.61	02.03.1998
	585.27	0.97				580.07	579.66	579.42	579.24	579.22	579.58	579.66	581.15	24.08.	582.17	23.05.1999
	1996															
14	Lorüns, Bl 08.27.18		378992			589.87	589.84	589.87	589.97	589.99	589.96		589.82 Ö	17.11.	589.71	13.02.2006
	593.56	1.00				590.09	589.95	589.87	589.83	589.83	589.91	589.92	590.31	14.07.	590.94	24.08.2005
	1996															
15	Schruns, Bl 15.04.10		347039			653.76	653.59	653.70	654.00	654.31	654.41		653.21	15.12.	650.18 Ö	16.10.1996
	657.08	0.50				654.37	654.17	653.88	653.60	653.42	653.28	653.88	654.52	21.07.	654.84	24.05.1999
	1996															
16	Schruns, Bl 16.04.04 A		347013			658.25	658.06	658.15	658.49	658.94	659.01		657.31	15.12.	654.05	16.10.1996
	663.39	1.85				659.02	658.72	658.50	658.16	657.74	657.43	658.37	659.29	21.07.	659.58	24.08.2005
	1978															
17	Schruns, Bl 16.04.14		332387	D		662.42	661.89	662.00	662.92	664.13	664.60		660.72 Ö	21.12.	658.08	03.01.1995
	676.31	0.87				664.00	663.71	662.93	662.04	661.27	660.90	662.74	664.88 Ö	13.06.	666.24	30.05.1999
	1990															
18	Schruns, Bl 16.04.15		332395			669.72	669.41	669.55	670.28	670.92	670.89		669.09	15.12.	668.44	26.12.1994
	690.17	0.99				670.44	670.24	669.72	669.36	669.20	669.22	669.91	671.08	16.06.	675.15	24.05.1999
	1991															
19	St.Anton i.M., Bl 09.26.01		347112	D		615.49	615.43	615.48	615.62	615.86	615.81		615.41	25.02.	615.25	06.02.2006
	620.63	1.00				615.73	615.59	615.49	615.44	615.46	615.51	615.58	616.30	30.05.	617.23	24.05.1999
	1996															
20	St.Anton i.M., Bl 09.26.03		347120			619.86	619.79	619.86	620.04	620.14	620.16		619.74	24.11.	619.01	20.05.1996
	625.00	1.00				620.26	620.02	619.91	619.80	619.77	619.87	619.96	620.45	28.07.	621.43	24.05.1999
	1996															
21	St.Anton i.M., Bl 09.26.04		347138			616.77	616.66	616.75	616.97	617.00	616.97		616.63	25.02.	616.45	10.02.1997
	624.13	1.00				616.97	616.91	616.79	616.71	616.76	616.90	616.85	617.19	28.04.	619.27	07.08.2000
	1996															
22	St.Gallenkirch, Bl 18.01.01		332379			781.02	780.97	781.19	781.37	781.41	781.36		780.78	15.12.	780.63 Ö	29.09.2003
	785.31	1.07				781.59	781.31	781.07	780.90	780.85	780.88	781.16	781.97	14.07.	783.08	24.08.2005
	1990															
23	St.Gallenkirch, Bl 18.01.02		332411			772.80	772.78	772.86	772.99	773.11	773.11		772.66	17.11.	772.52	08.03.2004
	775.42	0.98				773.19	772.97	772.86	772.75	772.69	772.71	772.90	773.37	14.07.	773.78	23.08.2005
	1991															

Monats- und Jahresmittel der Grundwasserstände mit Extremwerten (Hauptwerte)

- Grundwasserstände m ü.A. -

Nr.	Messstelle	EDV-Messstellennummer	Mittel in m ü.A.							Niederster und höchster beobachteter Grundwasserstand sowie allenfalls höchster beobachteter Überflutungswasserstand			
	Messpunkt m ü.A. / m ü.G.	beeinflusst / artesisch/gespannt / Messgerät	I	II	III	IV	V	VI	Jahr	im Berichtsjahr		vor dem Berichtsjahr	
	Beobachtungsbeginn / unverändert seit		VII	VIII	IX	X	XI	XII		m ü.A.	Datum	m ü.A.	Datum
24	St.Gallenkirch, Bl 18.01.06 802.84 0.63 1992	332452	796.15 796.81	796.09 796.56	796.22 796.33	796.45 796.09	796.61 796.01	796.68 796.00	796.33	795.94 797.12	15.12. 21.07.	795.52 797.81	07.02.2005 24.05.1999
25	St.Gallenkirch, Bl 19.01.08 860.73 1.10 1992	332460	852.86 853.38	852.70 853.14	853.01 852.96	853.35 852.78	853.46 852.63	853.31 852.52	853.01	852.48 853.64	15.12. 21.07.	851.70 854.43	26.12.1994 24.05.1999
26	St.Gallenkirch, Bl 20.01.03 892.47 1.15 1991	332429	890.18 890.39	890.13 890.30	890.27 890.26	890.30 890.24	890.33 890.18	890.34 890.13	890.26	890.09 890.49	18.02. 14.07.	889.83 890.60	14.03.2005 23.08.2005
27	St.Gallenkirch, Bl 20.01.09 910.19 0.90 1992	332478	899.94 901.82	899.12 901.32	900.99 900.88	901.43 900.46	901.70 899.66	901.76 899.11	900.69	898.85 902.09 Ö	18.02. 21.07.	897.20 903.29	14.03.2005 24.05.1999
28	St.Gallenkirch, Bl 20.01.10 918.67 0.95 1993	332494	909.60 912.39	908.28 911.65	911.27 910.96	911.50 910.24	912.01 908.66	912.58 907.59	910.57	907.47 Ö 912.93	22.12. 09.06.	903.48 913.18	14.03.2005 24.08.2005
29	Tschagguns, Bl 16.02.04 688.85 0.99 1991	332403	667.13 668.62	666.53 668.40	666.59 667.50	667.62 666.59	669.05 665.77	669.28 665.37	667.38	665.20 669.52	22.12. 09.06.	662.25 Ö 671.85	02.01.1995 31.05.1999
30	Tschagguns, Bl 16.02.07 678.93 1.02 1996	347021	664.15 665.74	663.56 665.43	663.68 664.58	664.61 663.62	666.04 662.76	666.51 662.32	664.42	662.18 666.86	22.12. 09.06.	659.95 668.26	21.10.1996 07.06.1999
31	Tschagguns, Bl 17.02.10 718.06 0.85 1992	332445 D	708.57 710.37	708.18 709.84	708.53 709.03	709.48 708.38	710.62 707.76	710.72 707.29	709.07	706.95 711.38	20.12. 05.06.	704.36 712.08	23.01.1995 24.05.1999
32	Vandans, Bl 12.03.04 A 635.47 0.92 1970	347096	630.92 631.42	630.85 631.20	630.98 631.07	631.08 630.93	631.20 630.92	631.35 630.96	631.07	630.84 Ö 631.67	18.02. 14.07.	630.16 632.85	06.03.1996 24.05.1999
33	Vandans, Bl 13.03.44 649.37 0.81 1996	347088	633.18 633.52	633.09 633.43	633.24 633.30	633.48 633.11	633.53 633.04	633.55 633.13	633.30	633.00 633.72	24.11. 02.06.	632.31 636.31	17.02.1997 24.05.1999
	Klostertal - Hauptstockwerk												
34	Bludenz, Bl 07.34.23 587.37 0.98 1980	352476	574.20 578.05	573.96 578.34	573.80 577.72	574.31 576.80	575.86 575.74	577.33 574.86	575.92	573.64 578.53	09.03. 18.08.	570.52 579.66	06.10.2003 21.06.1999
35	Bludenz, Bl 14.34.24 593.53 0.88 1996	332163 D	574.79 579.18	574.55 579.55	574.34 578.92	574.85 577.84	576.51 576.62	578.33 575.65	576.80	574.18 579.79	10.03. 17.08.	571.61 581.65	13.05.1996 07.08.2000
36	Dalaas, Bl 60.1.09 A 821.95 0.95 1988	332098	818.30 818.52	818.27 818.35	818.37 818.31	818.42 818.29	818.52 818.26	818.45 818.26	818.36	818.23 Ö 818.77	13.12. 14.07.	818.10 Ö 819.53	22.01.1990 22.07.1996
37	Dalaas, Bl 60.1.10 882.07 0.83 1988	332106	874.85 875.56	874.81 875.39	875.24 875.21	875.50 875.10	875.57 874.99	875.49 875.00	875.23	874.72 875.74 Ö	18.02. 21.07.	873.29 876.78	12.02.1990 18.04.1988
38	Innerbraz, Bl 60.1.05 679.58 0.78 1988 01.03.1999	332056	631.99 649.45	630.51 648.51	629.79 645.95	631.75 641.95	638.28 637.76	646.59 634.27	638.93	629.45 651.32	10.03. 27.07.	630.62 661.49	02.07.2007 21.06.1999
39	Innerbraz, Bl 60.1.08 768.60 1.18 1988	332080	746.73 753.97	744.71 748.47	747.33 747.16	750.04 745.93	750.50 745.47	753.08 745.91	748.29	744.16 757.10	25.02. 21.07.	739.35 761.76	12.02.1990 29.08.2005
40	Klösterle, Bl 60.1.11 1010.37 1.42 1988	332114 D	988.66 991.22	990.73	990.72 989.61	991.74 988.99	992.05 988.63	991.65 988.52	990.21	988.23 993.31	21.12. 24.04.	987.30 996.57	17.01.2005 25.04.1988
41	Klösterle, Bl 60.1.12 1056.31 1.33 1988	332122	1051.15 1051.86	1051.16 1051.74	1051.59 1051.55	1051.85 1051.48	1051.92 1051.39	1051.92 1051.32	1051.58	1051.09 1052.24	20.01. 28.04.	1050.48 1053.11	15.09.2003 18.04.1988
42	Klösterle, Bl 60.1.13 1065.42 1.20 1988	332130	1053.86 1055.45	1053.90 1055.28	1054.80 1054.73	1055.51 1054.59	1055.59 1054.41	1055.63 1054.24	1054.83	1053.78 1056.59	18.02. 28.04.	1052.84 1058.64	05.01.2004 25.04.1988
43	Klösterle, Bl 60.1.14 1078.22 1.31 1988	332148 D	1056.97 1059.24	1057.01 1058.72	1058.36 1058.19	1059.06 1058.12	1059.22 1057.96	1059.69 1057.90	1058.37	1055.43 1063.17	05.01. 29.08.	1055.47 Ö 1065.48	07.01.2004 24.08.2005
44	Stallehr, Bl 14.34.26 A 607.54 1.00 1996	332155	585.01 594.12	584.44 594.76	584.03 593.16	584.93 590.82	588.38 588.37	592.19 586.53	588.91	583.74 595.10	10.03. 03.08.	578.97 598.02	30.04.1996 14.06.1999
45	Stallehr, Bl 60.1.01 619.52 0.62 1987	332015 D	600.89 613.11	600.02 613.67	599.44 612.07	600.71 609.11	605.91 605.45	611.25 602.61	606.21	591.13 615.29	06.10. 26.06.	590.97 616.22	07.10.2003 23.06.1999

Monats- und Jahresmittel der Grundwasserstände mit Extremwerten (Hauptwerte)

- Grundwasserstände m ü.A. -

Nr.	Messstelle			EDV-Messstellennummer			Mittel in m ü.A.							Niederster und höchster beobachteter Grundwasserstand sowie allenfalls höchster beobachteter Überflutungswasserstand			
	Messpunkt m ü.A.		m ü.G.	beeinflusst	artesisch/gespannt	Messgerät	I	II	III	IV	V	VI	Jahr	im Berichtsjahr		vor dem Berichtsjahr	
	Beobachtungsbeginn	unverändert seit					VII	VIII	IX	X	XI	XII		m ü.A.	Datum	m ü.A.	Datum
														Walgau (*)			
46	Bludenz, Bl 07.34.09 564.83 1970		1.00	347229			556.68 557.23	556.66 556.98	556.68 556.92	556.80 556.84	557.08 556.79	557.09 556.77	556.88	556.63 Ö 557.54	10.03. 14.07.	555.05 557.80	30.03.1973 24.05.1999
47	Bludenz, Bl 07.34.13 A 567.19 1970		1.00	352435	D		563.69 564.75	563.60 564.75	563.57 564.61	563.89 564.35	564.35 564.06	564.67 563.88	564.18	563.49 564.95 Ö	10.03. 21.07.	561.54 565.52	12.04.1973 23.05.1975
48	Bludenz, Bl 07.34.22 574.47 1980		0.95	347187	D		569.83 570.71	569.76 570.69	569.75 570.55	569.95 570.32	570.38 570.09	570.64 569.94	570.22	569.66 571.04	09.03. 13.07.	567.56 571.71	25.03.1991 20.09.1982
49	Bludesch, Bl 04.37.07 502.15 1974		0.98	321570	D		497.59 497.99	497.61 497.84	497.65 497.73	497.81 497.62	498.11 497.64	498.01	497.78	497.51 498.69 Ö	24.02. 14.07.	496.46 500.63	07.03.1988 23.08.2005
50	Bludesch, Bl 05.37.01 514.14 1970		0.90	321687			510.02 510.71	509.96 510.38	510.02 510.20	510.27 510.02	510.78 509.99	510.66 510.02	510.26	509.84 510.96	24.02. 21.07.	508.63 Ö 511.70	30.12.1985 24.05.1999
51	Bludesch, Bl 05.37.04 512.51 1974		0.85	321711			507.64 508.07	507.49 507.95	507.59 507.75	507.85 507.57	508.19 507.57	508.10 507.64	507.79	507.43 508.24 Ö	24.02. 21.07.	506.42 Ö 510.22	07.01.1986 24.05.1999
52	Bludesch, Bl 05.37.05 532.22 1975		0.81	321729			512.69 513.32	512.44 513.24	512.57 512.94	513.00 512.68	513.51 512.65	513.39 512.78	512.94	512.20 513.64	24.02. 18.08.	511.30 Ö 516.47	07.01.1986 23.12.1991
53	Bludesch, Bl 05.37.06 520.09 1975		0.68	321737			508.92 509.39	508.80 509.31	508.91 509.09	509.22 508.88	509.53 508.89	509.43 508.97	509.11	508.74 509.64	24.02. 18.08.	507.59 511.51	16.10.2000 23.12.1991
54	Bludesch, Bl 05.37.09 505.85 1977		1.00	321455			503.43 503.65	503.40 503.58	503.44 503.51	503.53 503.41	503.68 503.44	503.62 503.45	503.51	503.35 503.75	24.02. 21.07.	502.60 504.27 Ö	07.01.1986 24.05.1999
55	Bludesch, Bl 06.37.08 522.76 1975		0.81	321828			517.04 517.81	516.82 517.61	516.76 517.35	517.15 517.09	517.88 516.94	517.86 517.12	517.29	516.68 518.04 Ö	10.03. 21.07.	515.51 Ö 519.73	23.12.1985 24.05.1999
56	Bürs, Bl 07.28.03 A 558.52 1970		1.40	352260	D		551.74 552.16	551.69 552.08	551.74 551.95	551.97 551.84	552.23 551.78	552.25 551.81	551.94	551.56 552.53	24.02. 30.05.	549.90 553.04	30.03.1973 25.05.1999
57	Bürs, Bl 07.28.10 A 563.80 1970		1.00	352278			552.62 553.06	552.53 553.03	552.58 552.86	552.87 552.68	553.16 552.59	553.14 552.62	552.81	552.49 553.26	24.02. 02.06.	551.09 554.70	30.03.1973 25.05.1999
58	Bürs, Bl 07.28.12 A 565.03 1970		0.99	352286	D		558.50 559.08	558.45 559.01	558.48 558.89	558.70 558.75	558.99 558.65	559.12 558.58	558.77	557.83 559.33	27.12. 30.05.	556.53 559.98	30.03.1973 27.07.1981
59	Bürs, Bl 07.28.17 563.74 1970		0.90	347211			556.95 557.17	556.85 557.18	556.89 557.05	557.45 556.79	557.69 556.73	557.26 556.84	557.07	556.71 Ö 558.00	18.11. 27.04.	555.62 559.86	11.03.1991 24.05.1999
60	Bürs, Bl 07.28.22 A 567.44 1974		0.92	347195			562.27 562.93	562.23 562.68	562.24 562.60	562.39 562.46	562.75 562.35	562.80 562.31	562.50	562.19 563.20	10.03. 14.07.	560.38 564.55	25.03.1991 03.06.1977
61	Bürs, Bl 07.28.25 552.65 1977		0.88	321703			547.16 547.62	547.07 547.48	547.13 547.30	547.41 547.12	547.76 547.05	547.65 547.08	547.32	547.01 547.80	20.12. 02.06.	545.76 549.20	04.01.1977 24.05.1999
62	Frastanz, Bl 02.31.05 463.85 1974		1.27	321315 1	D		462.09 462.43	462.06 462.43	462.21 462.35	462.29 462.25	462.33 462.30	462.33 462.31	462.28	462.00 462.65 Ö	23.02. 21.07.	461.61 463.45	18.01.1999 14.08.2000
63	Frastanz, Bl 02.31.06 A 467.16 1974		0.75	321323			463.75 464.65	463.75 464.41	463.99 464.29	464.14 464.01	464.45 464.06	464.37 464.03	464.16	463.67 465.15	27.01. 13.07.	463.54 466.29	24.01.2000 24.05.1999
64	Frastanz, Bl 02.31.08 A 463.26 1974		0.60	321364 1			461.16 461.71	461.09 461.57	461.36 461.53	461.48 461.29	461.70 461.22	461.54 461.37	461.42	460.95 461.19	02.01. 01.01.	460.45 462.52	24.01.2000 12.08.2002
65	Frastanz, Bl 02.31.15 A 465.40 1979		1.00	352013	D		461.60 462.14	461.61 462.06	461.80 461.92	461.92 461.80	462.08 461.79	462.06 461.79	461.88	461.39 463.13	19.02. 28.08.	461.23 464.36	20.04.2007 23.08.2005
66	Frastanz, Bl 03.31.01 B 472.94 1980		0.69	321760			470.86 471.09	470.88 470.95	470.89 470.92	470.92 470.82	471.02 470.82	471.01 470.78	470.91	470.75 471.27	31.12. 14.07.	470.04 B 472.13 B	18.01.1999 24.05.1999
67	Frastanz, Bl 03.31.02 471.15 1974		0.92	321414	D		468.45 469.11	468.44 468.99	468.52 468.81	468.57 468.70	468.93 468.66	469.12 468.63	468.74	468.22 Ö 469.76	11.02. 09.07.	468.49 Ö 471.17 Ö	28.12.1998 23.08.2005
68	Frastanz, Bl 03.31.03 472.99 1974		1.28	321422			470.26 470.27	470.23 470.22	470.17 470.13	470.20 470.07	470.23 470.17	470.21 470.18	470.19	469.99 Ö 470.41	05.10. 13.07.	469.43 B 472.00 B	08.11.1999 24.05.1999
69	Frastanz, Bl 03.31.04 476.68 1974		0.90	321430			473.70 474.11	473.68 473.96	473.78 473.86	473.85 473.69	474.00 473.72	474.01 473.69	473.84	473.65 474.31	24.02. 13.07.	473.15 475.12 B	08.12.1997 24.05.1999

(*) Das Grundwassergebiet ist kraftwerksbeeinflusst.

Monats- und Jahresmittel der Grundwasserstände mit Extremwerten (Hauptwerte)

- Grundwasserstände m ü.A. -

Nr.	Messstelle		EDV-Messstellennummer		Mittel in m ü.A.							Niederster und höchster beobachteter Grundwasserstand sowie allenfalls höchster beobachteter Überflutungswasserstand			
	Messpunkt m ü.A.	m ü.G.	beeinflusst	artesisch/gespannt	I	II	III	IV	V	VI	Jahr	im Berichtsjahr		vor dem Berichtsjahr	
	Beobachtungsbeginn	unverändert seit		Messgerät	VII	VIII	IX	X	XI	XII		m ü.A.	Datum	m ü.A.	Datum
70	Ludesch, Bl 06.36.01 530.60 1970	0.79	321950		521.69 522.55	521.41 522.38	521.30 522.15	521.79 521.79	522.62 521.61	522.67 521.86	521.99	521.22 522.79	10.03. 08.06.	519.73 524.84	01.03.1973 24.05.1999
71	Ludesch, Bl 06.36.04 535.00 1974	0.73	321984		525.15 526.12	524.90 525.89	524.75 525.62	525.25 525.23	526.14 525.04	526.21 525.37	525.47	524.68 526.38	10.03. 08.06.	523.54 527.33	25.03.1991 24.05.1999
72	Ludesch, Bl 06.36.06 538.52 1975	0.89	321992		522.03 522.86	521.75 522.73	521.65 522.45	522.17 522.11	523.00 521.95	523.01 522.19	522.33	521.56 523.15	10.03. 08.06.	520.46 Ö 524.84	18.03.1991 24.05.1999
73	Ludesch, Bl 06.36.09 533.83 1977	0.62	321539		518.73 519.58	518.48 519.38	518.40 519.16	518.87 518.83	519.66 518.67	519.66 518.87	519.03	518.31 519.85	10.03. 01.06.	517.12 520.85	05.03.1991 27.07.1981
74	Nenzing, Bl 03.30.04 A 479.15 1970	1.00	321349	D	476.05 476.58	476.05 476.52	476.20 476.35	476.35 476.13	476.53 476.14	476.52 476.15	476.30	475.98 476.82 Ö	25.11. 16.07.	474.60 478.15	18.01.1999 04.06.1976
75	Nenzing, Bl 03.30.05 A 479.80 1970	1.00	321356		476.51 477.04	476.51 476.94	476.61 476.78	476.78 476.58	477.02 476.58	476.99 476.55	476.74	476.48 Ö 477.20	25.02. 20.07.	475.93 478.23	08.12.1997 24.05.1999
76	Nenzing, Bl 03.30.13 478.95 1974	0.83	321398		475.53 476.08	475.51 475.98	475.67 475.85	475.84 475.57	475.99 475.61	475.93 475.59	475.76	475.48 Ö 476.28	24.02. 13.07.	474.69 477.98	18.01.1999 24.05.1999
77	Nenzing, Bl 04.30.14 490.78 1974	0.97	321547		485.13 486.13	485.27 485.99	485.55 485.63	485.71 485.65	485.98 485.67	485.99 485.34	485.67	485.02 486.75	27.01. 13.07.	484.64 488.30	08.12.1997 24.05.1999
78	Nenzing, Bl 04.30.15 497.43 1974	0.85	321554		492.51 493.15	492.46 493.05	492.67 492.79	492.83 492.64	493.28 492.67	493.25 492.68	492.83	492.43 493.44	24.02. 01.06.	491.36 494.93	16.12.1985 24.05.1999
79	Nenzing, Bl 04.30.16 B 499.83 1974	1.15	321562		495.51 496.13	495.47 495.90	495.56 495.73	495.77 495.58	496.16 495.60	496.12 495.61	495.76	495.44 496.34	24.02. 20.07.	494.13 497.73	18.01.1999 24.05.1999
80	Nenzing, Bl 04.30.22 487.68 1978	0.76	352179		484.28 485.23	484.34 485.19	485.09 484.91	484.81 485.23	485.10 485.26	485.14 484.44	484.92	484.10 485.58	11.02. 03.08.	483.93 486.34	03.01.2005 21.04.1986
81	Nenzing, Bl 05.30.01 513.48 1970	0.80	321646		509.79 510.49	509.69 510.12	509.79 509.94	510.05 509.76	510.56 509.69	510.46 509.74	510.01	509.63 510.76	24.02. 13.07.	508.86 512.38	08.12.1997 24.05.1999
82	Nenzing, Bl 05.30.17 A 505.97 1984	0.73	321927		501.34 501.92	501.34 501.56	501.41 501.53	501.58 501.40	501.83 501.41	501.59 501.41	501.53	501.27 502.45	24.02. 14.07.	500.04 503.64	18.01.1999 24.05.1999
83	Nenzing, Bl 05.30.18 A 508.32 1974	0.78	321661	D	504.43 504.98	504.48 504.79	504.58 504.61	504.77 504.53	505.11 504.51	505.06 504.54	504.70	504.06 505.76	17.01. 14.07.	502.93 507.70	23.12.1985 23.08.2005
84	Nenzing, Bl 05.30.19 509.60 1974	1.15	321679	D	507.55 507.72	507.40 508.01	507.82 507.77	508.04 507.69	507.48 508.23	507.09 507.79	507.72	506.54 508.58 Ö	10.07. 15.07.	503.93 509.09	07.01.1986 24.05.1999
85	Nenzing, Bl 06.30.20 518.39 1974	0.90	321778		515.85 516.57	515.66 516.31	515.63 516.09	516.00 515.87	516.63 515.71	516.65 515.88	516.07	515.56 516.77 Ö	10.03. 08.06.	514.27 Ö 518.01	07.01.1986 24.05.1999
86	Nüziders, Bl 06.35.01 529.49 1970	0.80	321786		522.88 523.66	522.65 523.50	522.54 523.24	522.97 522.98	523.73 522.79	523.83 523.01	523.15	522.48 Ö 523.97	17.03. 08.06.	520.84 525.97	01.03.1973 24.05.1999
87	Nüziders, Bl 06.35.02 528.73 1970	0.90	321794		522.40 523.29	522.13 523.12	522.02 522.80	522.49 522.49	523.32 522.32	523.40 522.55	522.70	521.95 523.57	10.03. 01.06.	520.37 524.72	01.03.1973 24.05.1999
88	Nüziders, Bl 06.35.03 531.08 1970	0.81	321802		521.83 522.77	521.56 522.53	521.44 522.29	521.96 521.96	522.76 521.77	522.84 522.01	522.15	521.37 Ö 522.97	17.03. 08.06.	519.87 524.27	01.03.1973 26.06.1970
89	Nüziders, Bl 06.35.07 A 545.23 1974 01.01.1980	0.75	321844	D	538.70 539.18	538.58 539.04	538.58 538.85	538.86 538.66	539.30 538.57	539.31 538.71	538.86	537.94 539.71	17.01. 29.08.	537.28 540.50	11.03.1991 24.05.1999
90	Nüziders, Bl 06.35.08 541.89 1974	0.87	321851	D	532.28 532.98	532.09 532.82	532.02 532.56	532.40 532.28	533.05 532.14	533.13 532.39	532.52	531.35 533.59	27.12. 29.08.	530.49 534.34	02.12.1976 24.05.1999
91	Nüziders, Bl 06.35.09 534.19 1974	0.84	321869		526.04 526.76	525.78 526.63	525.66 526.38	526.12 526.07	526.89 525.88	526.95 526.15	526.28	525.59 Ö 527.07	17.03. 08.06.	524.38 528.21	18.03.1991 24.05.1999
92	Nüziders, Bl 06.35.13 541.07 1974	0.87	321901		531.75 532.52	531.52 532.32	531.43 532.10	531.84 531.76	532.58 531.59	532.64 531.73	531.98	531.37 532.75	10.03. 09.06.	529.93 533.74	02.12.1976 24.05.1999
93	Nüziders, Bl 06.35.14 A 532.66 1974	0.91	321919		526.98 527.78	526.70 527.59	526.52 527.35	526.94 527.02	527.85 526.79	527.97 527.09	527.22	526.48 528.10	17.03. 08.06.	525.20 529.33	29.12.1986 24.05.1999
94	Nüziders, Bl 06.35.17 540.14 1975	0.97	321943		533.67 534.35	533.46 534.21	533.41 533.97	533.84 533.68	534.45 533.52	534.46 533.69	533.89	533.34 534.57	10.03. 09.06.	531.80 536.15	02.12.1976 24.05.1999

Monats- und Jahresmittel der Grundwasserstände mit Extremwerten (Hauptwerte)

- Grundwasserstände m ü.A. -

Nr.	Messstelle	EDV-Messstellennummer	beeinflusst	artesisch/gespannt	Messgerät	Mittel in m ü.A. I	II	III	IV	V	VI	Jahr	Niederster und höchster beobachteter Grundwasserstand sowie allenfalls höchster beobachteter Überflutungswasserstand im Berichtsjahr m ü.A.	Datum	vor dem Berichtsjahr m ü.A.	Datum
	Messpunkt m ü.A. / m ü.G.					VII	VIII	IX	X	XI	XII					
	Beobachtungsbeginn / unverändert seit															
95	Nüziders, Bl 06.35.18 538.65 0.83 1977	321406				528.85 529.69	528.60 529.61	528.49 529.20	528.92 528.88	529.71 528.70	529.79 528.78	529.10	528.44 530.09	10.03. 03.08.	527.16 Ö 530.60	15.12.1986 27.07.1981
96	Nüziders, Bl 07.35.19 550.49 0.88 1977	321745			D	544.99 545.36	544.92 545.27	544.97 545.09	545.22 544.93	545.53 544.88	545.48 544.94	545.13	543.99 545.99	29.09. 24.08.	543.34 546.89	17.02.1978 24.05.1999
97	Satteins, Bl 03.39.02 479.59 0.34 1970	321463				476.92 477.13	476.89 477.09	476.96 477.04	477.04 476.95	477.12 476.95	477.10 476.98	477.01	476.87 477.26	24.02. 21.07.	475.97 478.59	26.01.2004 24.05.1999
98	Satteins, Bl 03.39.03 476.14 0.97 1974	321471				473.54 473.80	473.48 473.68	473.56 473.71	473.63 473.53	473.64 473.58	473.63 473.57	473.61	473.46 473.97	24.02. 14.07.	472.38 475.14	18.01.1999 24.05.1999
99	Satteins, Bl 03.39.04 478.07 0.80 1974	321489				474.46 474.84	474.45 474.71	474.52 474.66	474.61 474.63	474.79 474.62	474.78 474.60	474.64	474.41 475.00	07.01. 21.07.	473.83 476.11	28.12.1998 24.05.1999
100	Satteins, Bl 03.39.06 483.74 0.91 1974	321505				480.66 481.33	480.63 481.16	480.78 480.96	481.01 480.78	481.25 480.82	481.22 480.83	480.95	480.61 481.56	24.02. 14.07.	479.75 482.41	30.06.1997 27.07.1981
101	Satteins, Bl 03.39.07 485.07 0.88 1974	321448			D	481.27 482.07	481.34 481.91	481.51 481.69	481.76 481.54	482.13 481.48	482.14 481.46	481.69	481.00 483.26	03.01. 24.08.	480.61 483.53	28.12.1998 23.08.2005
102	Satteins, Bl 03.39.15 A 484.08 1.00 1987	322008				475.18 475.43	475.13 475.34	475.21 475.29	475.33 475.15	475.32 475.22	475.27 475.21	475.26	475.08 475.62	24.02. 21.07.	475.07 476.08	16.01.2006 18.09.2006
103	Schlins, Bl 04.38.01 A 490.79 0.90 1970	321588				486.05 486.85	486.04 486.68	486.16 486.46	486.44 486.34	486.94 486.31	486.88 486.26	486.45	486.00 487.11	24.02. 21.07.	485.03 488.50	08.12.1997 24.05.1999
104	Schlins, Bl 04.38.02 A 489.44 0.80 1970	321596			D	483.96 484.62	483.88 484.52	484.01 484.28	484.33 484.15	484.80 484.13	484.69	484.31	483.46 486.66	24.01. 24.08.	483.09 487.12	15.12.1997 23.05.1999
105	Schlins, Bl 04.38.03 488.70 0.90 1970	321604				482.94 483.62	482.91 483.58	483.06 483.32	483.39 483.12	483.69 483.15	483.67 483.20	483.31	482.89 483.85	04.02. 21.07.	482.17 485.67	08.12.1997 24.05.1999
106	Schlins, Bl 04.38.04 495.12 0.81 1975	321612			D	489.70 490.39	489.65 490.25	489.72 490.02	490.00 489.90	490.52 489.89	490.55 489.94	490.04	489.61 490.82 Ö	25.02. 31.05.	488.62 492.23	16.12.1985 23.08.2005
107	Schlins, Bl 04.38.05 497.83 0.73 1975	321620				493.60 494.26	493.54 494.08	493.66 493.88	493.91 493.69	494.31 493.73	494.25 493.75	493.89	493.52 494.46	24.02. 21.07.	492.47 495.44	18.01.1999 27.07.1981
108	Thüringen, Bl 05.41.01 A 522.84 0.85 1956	309344				513.47 514.14	513.31 513.96	513.34 513.71	513.71 513.48	514.31 513.41	514.22 513.53	513.72	513.22 Ö 514.43	10.03. 02.06.	512.02 Ö 516.31	26.02.1973 14.06.1965
109	Thüringen, Bl 05.41.02 A 540.17 0.98 1974	321752				515.31 516.00	515.05 515.90	515.07 515.61	515.49 515.33	516.22 515.25	516.12 515.39	515.56	514.94 516.34	10.03. 02.06.	513.50 Ö 519.63	01.02.1999 24.05.1999
	Großes Walsertal															
110	Sonntag, Bl 70.1.01 A 741.44 0.88 1998 01.12.2000	347252				737.25 737.52	737.22 737.36	737.25 737.33	737.30 737.24	737.31 737.25	737.32 737.24	737.30	737.14 737.76	31.12. 14.07.	736.93 738.17	24.06.2002 28.08.2006
111	Sonntag, Bl 70.1.02 783.10 0.79 1998	347260				777.27 777.68	777.15 777.52	777.28 777.37	777.38 777.24	777.36 777.22	777.21 777.32	777.33	777.01 778.22	18.02. 21.07.	776.77 778.81	28.11.2005 12.08.2002
112	Sonntag, Bl 70.1.03 804.87 0.87 1998	347278			D	794.06 794.43	794.47	794.22	794.05	794.50 793.96	794.14 793.99		793.87 Ö 795.38	19.12. 20.07.	792.99 795.69	19.08.2003 24.05.1999
	Rheintal															
113	Altach, Bl 50.4.12 411.28 0.60 1980	328013				408.27 408.41	408.17 408.37	408.24 408.42	408.31 408.27	408.29 408.33	408.19 408.38	408.30	408.12 408.68	25.02. 21.07.	407.60 409.61	17.09.1990 07.08.2000
114	Altach, Bl 50.4.13 A 412.20 1.00 1980	328021 1			D	408.98 409.02	408.80 409.10	408.91 409.10	409.10 408.95	408.86 409.03	408.77 408.82	408.95	408.13 409.51	21.05. 16.08.	407.84 410.08	25.08.1980 13.05.1999
115	Altach, Bl 50.4.14 412.93 0.71 1982	328039				410.33 410.40	410.16 410.43	410.20 410.46	410.33 410.26	410.24 410.36	410.03 410.44	410.30	410.01 410.71	30.06. 21.07.	409.29 411.51	10.07.2000 17.09.1984
116	Altach, Bl 50.4.15 A 411.89 0.94 1982 01.01.1984	328047				408.81 408.98	408.59 408.80	408.69 408.91	408.78 408.68	408.59 408.81	408.52 408.74	408.74	408.43 409.43	02.06. 14.07.	406.09 B 409.83	12.03.1984 13.10.2003

Monats- und Jahresmittel der Grundwasserstände mit Extremwerten (Hauptwerte)

- Grundwasserstände m ü.A. -

Nr.	Messstelle	EDV-Messstellennummer	Mittel in m ü.A.							Niederster und höchster beobachteter Grundwasserstand sowie allenfalls höchster beobachteter Überflutungswasserstand			
	Messpunkt m ü.A. / m ü.G.	beeinflusst / artesisch/gespannt / Messgerät	I	II	III	IV	V	VI	Jahr	im Berichtsjahr		vor dem Berichtsjahr	
	Beobachtungsbeginn / unverändert seit		VII	VIII	IX	X	XI	XII		m ü.A.	Datum	m ü.A.	Datum
117	Altenstadt, Bl 01.32.01 A 441.31 / 1.01 1954	309393 D	429.25 429.50	429.08 429.55	428.96 429.46	429.22 429.24	429.58 428.94	429.60 428.88	429.27	428.21 430.63	13.02. 10.01.	428.13 433.65	02.03.1998 28.06.1965
118	Altenstadt, Bl 01.32.10 A 433.72 / 1.00 1954	309419 D	427.74 427.97	427.61 427.96	427.57 427.90	427.74 427.72	428.01 427.53	428.04 427.52	427.78	426.94 428.81	13.02. 06.01.	426.84 430.77	12.02.1990 28.06.1965
119	Altenstadt, Bl 01.32.37 A 437.86 / 0.84 1979	322263	429.19 429.32	429.02 429.42	428.90 429.36	429.12 429.15	429.43 428.87	429.43 428.82	429.17	428.77 429.47 Ö	15.12. 28.07.	428.02 431.74	12.02.1990 19.07.1999
120	Altenstadt, Bl 01.32.40 444.25 / 0.77 1979	322297 D	430.69 430.99	430.52 431.06	430.40 430.95	430.63 430.70	431.01 430.41	431.07 430.31	430.73	429.33 432.12	09.01. 01.01.	429.45 433.51	03.02.1998 19.07.1999
121	Altenstadt, Bl 01.32.41 A 446.89 / 0.80 1979	322305	431.24 431.26	430.99 431.53	430.71 431.47	431.03 431.12	431.54 430.71	431.38 430.64	431.14	430.57 431.71	15.12. 19.05.	429.59 435.58	31.10.1988 22.08.2005
122	Altenstadt, Bl 01.32.57 457.05 / 0.86 1983	327577 2	448.98 449.01	448.68 448.80	448.94 448.87	448.98 448.37	448.78 449.02	448.47 449.07	448.83	448.12 449.28	27.10. 14.07.	447.65 449.87	31.10.1983 01.01.1983
123	Altenstadt, Bl 01.32.58 450.34 / 0.81 1983	327585	434.03 434.22	433.72 434.53	433.52 434.33	434.04 433.81	434.34 433.35	434.10 433.36	433.95	433.23 434.64	15.12. 28.07.	432.06 437.79	12.02.1990 14.06.1999
124	Altenstadt, Bl 01.32.60 439.55 / 0.83 1984	327635 D	430.00 430.06	429.82 430.24	429.62 430.20	429.88 429.92	430.24 429.57	430.18 429.51	429.94	429.45 Ö 430.29 Ö	20.12. 26.05.	428.64 432.78	12.02.1990 19.07.1999
125	Bregenz, Bl 50.1.03 414.73 / 0.69 1978	322180	406.26 406.83	406.00 406.86	406.42 406.44	406.83 406.00	407.04 405.85	406.44 406.17	406.43	405.76 407.59	01.12. 28.04.	405.71 410.63	20.12.2004 12.08.2002
126	Bregenz, Bl 50.1.04 413.85 / 0.65 1978	322198	407.16 407.53	407.13 407.50	407.34 407.40	407.55 407.25	407.56 407.17	407.45 407.27	407.36	407.06 407.87	11.02. 28.04.	406.17 409.25	22.04.1991 24.05.1999
127	Bregenz, Bl 50.1.05 A 410.17 / 0.80 1978	322206	400.75 401.16	400.72 400.76	400.91 400.76	400.89 400.65	400.94 400.66	400.71 400.98	400.83	400.57 401.52	27.10. 21.07.	400.08 404.77	04.12.1989 12.08.2002
128	Bregenz, Bl 50.1.06 403.09 / 0.71 1978	322214	396.80 397.27	396.71 397.18	396.83 397.06	397.12 396.86	397.12 396.80	397.09 397.06	396.99	396.65 Ö 397.58	03.03. 28.04.	396.34 399.44	08.12.1997 24.05.1999
129	Bregenz, Bl 50.1.07 400.73 / 0.68 1978	322222	396.72 397.18	396.59 397.13	396.62 397.05	396.85 396.84	397.11 396.69	397.12 396.78	396.89	396.54 397.30	03.03. 21.07.	396.04 398.53	06.02.1978 24.05.1999
130	Bregenz, Bl 50.1.08 399.28 / 0.70 1978	322230	396.00 396.70	395.85 396.58	396.07 396.45	396.33 396.15	396.42 396.01	396.58 396.19	396.28	395.76 396.95	25.02. 21.07.	395.13 Ö 398.11	30.12.1985 24.05.1999
131	Bregenz, Bl 50.1.09 B 405.13 / 1.04 1964	309385	396.68 397.36	396.51 397.25	396.80 397.04	397.07 396.71	397.21 396.56	397.12 396.92	396.94	396.41 397.80	18.02. 21.07.	396.26 I 400.42	05.02.1990 24.05.1999
132	Bregenz, Bl 50.1.10 A 404.18 / 0.95 1978	322248	396.29 396.97	396.15 396.85	396.39 396.67	396.66 396.37	396.79 396.25	396.81 396.47	396.56	396.08 397.31	18.02. 21.07.	395.38 399.38	05.02.1990 24.05.1999
133	Bregenz, Bl 50.1.11 399.83 / 0.95 1962	309377 D 1	396.18 396.86	396.05 396.75	396.29 396.57	396.59 396.29	396.66 396.17	396.73 396.37	396.46	395.78 398.00	05.02. 24.08.	395.50 398.82	05.01.1986 22.05.1999
134	Bregenz, Bl 50.1.12 399.28 / 0.70 1978	322255 D	395.67 396.52	395.56 396.34	395.78 396.18	395.96 395.85	396.22 395.69	396.45 395.80	396.01	395.51 396.76 Ö	05.11. 22.07.	394.40 398.07	15.02.1993 24.05.1999
135	Bregenz, Bl 50.1.13 414.40 / 1.00 1989	378919	399.19 399.42	398.82 399.50	398.55 399.48	399.19 399.19	399.70 398.87	399.44 398.88	399.19	398.49 399.80	17.03. 12.05.	397.96 403.19	29.09.2003 31.05.1999
136	Bregenz, Bl 50.1.14 403.80 / 0.90 1989	378935	396.98 397.34	396.85 397.25	396.81 397.22	397.05 397.09	397.25 396.95	397.24 397.02	397.09	396.77 Ö 397.46	10.03. 14.07.	396.35 398.81	22.09.2003 24.05.1999
137	Dornbirn, Bl 50.3.03 419.21 / 0.63 1980	328153	417.72 417.95	417.57 417.73	417.62 417.81	417.73 417.71	417.64 417.80	417.65 417.76	417.73	417.55 Ö 418.47	25.02. 14.07.	417.40 418.57 Ö	01.07.1996 17.09.1984
138	Dornbirn, Bl 50.3.04 427.31 / 0.72 1980	328161	424.11 424.36	423.97 424.04	424.06 424.16	424.18 424.00	423.97 424.16	423.94 424.21	424.10	423.86 425.24	02.06. 14.07.	423.55 425.02	20.11.1989 14.08.2006
139	Dornbirn, Bl 50.3.05 428.88 / 0.90 1980	328179 D	423.48 423.82	423.39 423.70	423.62 423.58	423.94 423.53	423.65 423.49	423.51 423.53	423.60	422.85 424.97	01.12. 14.07.	420.81 425.50	28.02.1986 07.08.1985
140	Dornbirn, Bl 50.3.06 453.70 / 0.90 1980	328187 D	446.57 447.50	446.30 447.22	446.92 446.83	447.85 446.60	447.39 446.62	446.99 446.97	446.98	445.72 449.46 Ö	05.11. 14.07.	445.76 450.07	24.02.2007 22.08.2005
141	Dornbirn, Bl 50.3.07 A 431.97 / 0.64 1980 17.12.1998	328195 D	425.55 426.08	424.88 426.40	424.83 426.16	425.99 425.35	426.05 425.54	425.23 425.91	425.67	424.54 427.32	03.03. 21.07.	424.01 428.76 Ö	30.09.2003 23.05.1999

Monats- und Jahresmittel der Grundwasserstände mit Extremwerten (Hauptwerte)

- Grundwasserstände m ü.A. -

Nr.	Messstelle		EDV-Messstellennummer			Mittel in m ü.A.							Niederster und höchster beobachteter Grundwasserstand sowie allenfalls höchster beobachteter Überflutungswasserstand			
	Messpunkt m ü.A.	m ü.G.	beeinflusst	artesisch/gespannt	Messgerät	I	II	III	IV	V	VI	Jahr	im Berichtsjahr		vor dem Berichtsjahr	
	Beobachtungsbeginn	unverändert seit				VII	VIII	IX	X	XI	XII		m ü.A.	Datum	m ü.A.	Datum
142	Dornbirn, Bl 50.3.11 A		328237			411.67	411.63	411.67	411.72	411.64	411.45		411.38	30.06.	411.24	15.09.2003
	413.92	0.92				411.52	411.65	411.67	411.62	411.71	411.69	411.64	411.88	24.11.	412.44	16.03.1981
	1980			2												
143	Dornbirn, Bl 50.3.12 A		328245			422.23	422.22	422.30	422.29	422.26	422.24		422.15	18.02.	421.92	15.01.1990
	426.52	1.00				422.32	422.24	422.25	422.21	422.20	422.23	422.25	422.47	14.07.	422.85 Ö	20.10.1980
	1980															
144	Dornbirn, Bl 50.3.13		328252			409.64	409.58	409.66	409.71	409.56	409.47		409.44	30.06.	408.59	18.05.1981
	411.01	0.83				409.63	409.58	409.63	409.54	409.65	409.67	409.61	409.83	07.04.	410.13	22.02.1999
	1981															
145	Dornbirn, Bl 50.3.14		328260			412.93	412.75	412.74	412.97	412.97	412.91		412.63 Ö	17.03.	410.22 Ö	18.05.1981
	413.28	1.39				412.95	412.99	413.01	413.04	413.02	412.97	412.94	413.08 Ö	24.11.	413.27 Ö	12.06.1995
	1981			1											413.02 F	17.02.1986
146	Dornbirn, Bl 50.3.17		328294			401.67	401.64	401.70	401.71	401.66	401.56		401.52	30.06.	401.38 Ö	15.01.1990
	403.31	0.96				401.59	401.62	401.64	401.63	401.67	401.66	401.65	401.78	24.11.	402.21	23.12.1991
	1981			3												
147	Feldkirch, Bl 01.32.54		327627			447.11	446.83	447.09	448.07	449.21	449.23		446.63	04.02.	446.91 Ö	08.12.1986
	460.26	0.94				449.49	449.15	448.35	446.96	447.02	446.97	447.96	450.04	14.07.	451.89	24.06.1991
	1984															
148	Fussach, Bl 50.2.22		328401			395.11	395.01	395.12	395.28	395.48	395.72		394.97	18.02.	394.72	13.02.2006
	397.06	0.71				395.86	395.77	395.71	395.44	395.37	395.30	395.43	396.00	21.07.	396.49	14.06.1999
	1982			2												
149	Fussach, Bl 50.2.23		328419			396.33	396.27	396.33	396.39	396.21	396.21		396.06	02.06.	395.72	20.08.1990
	397.37	0.73				396.26	396.26	396.34	396.21	396.37	396.40	396.30	396.44	24.11.	396.79	22.08.2005
	1982			2												
150	Fussach, Bl 50.2.24 A		328427			397.85	397.84	398.00	398.08	398.42	398.49		397.77	01.01.	397.30	20.10.1986
	399.69	0.86				398.50	398.21	398.47	397.87	397.94	397.96	398.14	398.83	14.07.	398.72	12.08.2002
	1982			1												
151	Fussach, Bl 50.3.19		328310			397.07	397.01	397.25	397.55	398.20	398.28		396.95	11.02.	396.11	06.01.1986
	400.98	0.94				398.42	397.78	398.09	397.24	397.22	397.26	397.62	399.22	14.07.	399.67	07.08.2000
	1981															
152	Gaissau, Bl 50.2.34		327528			395.27	395.17	395.23	395.55	395.90	396.16		395.06	07.01.	394.89	13.02.2006
	400.03	0.91				396.30	396.20	396.21	395.79	395.59	395.58	395.75	396.46	21.07.	397.76	24.05.1999
	1982															
153	Gaissau, Bl 50.2.35		327536		D	395.06	394.97	395.11	395.27	395.62	395.99		394.91	25.02.	394.65	13.02.2006
	399.96	0.94				396.06	395.86	395.75	395.35	395.19	395.25	395.47	396.36	17.07.	397.79	24.05.1999
	1982															
154	Göfis, Bl 02.42.04		347393			483.60	483.19	483.21	483.93	483.71	482.98		482.78	05.07.	482.11	04.08.2003
	491.95	0.98				483.37	483.67	483.40	483.03	483.15	483.52	483.40	484.33	27.04.	485.95	24.05.1999
	1999															
155	Göfis, Bl 02.42.05		347401			483.44	483.06	483.16	483.79	483.49	482.88		482.70	05.07.	482.30	15.09.2003
	489.02	0.99				483.35	483.51	483.26	482.93	483.07	483.37	483.28	484.15	27.04.	485.36	29.08.2005
	1999															
156	Göfis, Bl 02.42.06		347419			483.42	483.05	483.12	483.75	483.50	482.86		482.69	05.07.	482.25	18.08.2003
	489.00	0.91				483.28	483.49	483.23	482.92	483.05	483.36	483.25	484.09	27.04.	486.05	24.08.2005
	1999															
157	Göfis, Bl 02.42.07		378927			483.34	482.99	483.09	483.67	483.39	482.82		482.66	05.07.	481.89	16.10.2000
	486.59	486.59				483.27	483.41	483.18	482.87	483.00	483.28	483.19	484.00	27.04.	485.67	29.08.2005
	1998															
158	Göfis, Bl 02.42.09		347427			483.41	483.01	483.16	483.67	483.42	482.84		482.67	05.07.	482.00	24.01.2000
	494.24	0.99				483.34	483.45	483.20	482.88	483.04	483.31	483.23	484.10	21.07.	485.39	29.08.2005
	1999															
159	Götzis, Bl 50.4.07 A		328112		D	423.44	422.95	423.22	423.96	423.60	422.96		422.28	12.12.	422.06	10.12.1997
	431.16	0.80				423.66	424.00	423.83	423.19	423.40	423.83	423.51	425.14	01.06.	427.06	13.12.1988
	1988															
160	Götzis, Bl 50.4.08		322461			411.56	411.39	411.33	411.52	411.60	411.59		411.21 Ö	10.03.	411.01 Ö	19.10.1992
	414.40	0.72				411.78	411.86	411.86	411.62	411.55	411.52	411.60	411.96 Ö	28.07.	412.67	07.08.2000
	1979															
161	Götzis, Bl 50.4.16		328054			414.29	414.04	413.75	414.01	414.27	413.87		413.55	14.07.	412.69	26.10.1992
	431.61	0.33				413.74	414.10	414.27	414.12	413.99	414.03	414.04	414.37	12.05.	418.24	15.02.1982
	1982															
162	Hard, Bl 50.2.09		322107			400.78	400.64	400.74	401.01	401.06	400.80		400.55	17.11.	400.21	05.02.1990
	407.49	1.03				400.99	400.99	400.98	400.66	400.58	400.86	400.84	401.36	28.04.	402.95	24.05.1999
	1978															
163	Hard, Bl 50.2.13		322131		D	396.50	396.35	396.57	396.80	396.88	396.93		396.27 Ö	23.02.	395.85	13.02.1990
	400.42	0.56				397.05	396.95	396.81	396.60	396.50	396.66	396.72	398.02	24.08.	398.67	23.05.1999
	1978															
164	Hard, Bl 50.2.14 A		322057			396.61	396.46	396.71	396.94	397.05	397.06		396.39	18.02.	395.98	11.11.1991
	403.90	0.95				397.25	397.13	396.98	396.69	396.57	396.83	396.86	397.57	21.07.	399.73	24.05.1999
	1978															
165	Hard, Bl 50.2.15		322040			396.15	396.02	396.24	396.40	396.54	396.67		395.96	18.02.	395.63	20.11.1978
	401.44	0.55				396.79	396.63	396.51	396.27	396.16	396.35	396.40	397.04	21.07.	398.70	24.05.1999
	1978															
166	Hard, Bl 50.2.16 A		322149			395.18	395.04	395.20	395.48	395.95	396.30		394.99	25.02.	394.54	15.01.1990
	398.40	1.09				396.33	396.10	395.97	395.57	395.38	395.37	395.66	396.52	21.07.	397.45 FÖ	24.05.1999
	1978														397.69 F	24.05.1999

Monats- und Jahresmittel der Grundwasserstände mit Extremwerten (Hauptwerte)

- Grundwasserstände m ü.A. -

Nr.	Messstelle		EDV-Messstellennummer		Mittel in m ü.A.							Niederster und höchster beobachteter Grundwasserstand sowie allenfalls höchster beobachteter Überflutungswasserstand			
	Messpunkt m ü.A.	m ü.G.	beeinflusst	artesisch/gespannt Messgerät	I	II	III	IV	V	VI	Jahr	im Berichtsjahr		vor dem Berichtsjahr	
	Beobachtungsbeginn	unverändert seit			VII	VIII	IX	X	XI	XII		m ü.A.	Datum	m ü.A.	Datum
167	Hard, Bl 50.2.17		322032		395.38	395.22	395.35	395.64	395.90	396.28		395.18	25.02.	395.02	27.02.2006
	397.96	0.10			396.35	396.09	396.00	395.67	395.55	395.64	395.76	396.51	21.07.	397.69	24.05.1999
	1978														
168	Hard, Bl 50.2.18		322156	D	395.94	395.73	396.19	396.40	396.30	396.51		395.62 Ö	20.02.	395.29	03.03.1980
	398.92	0.71			396.56	396.41	396.32	396.16	396.19	396.36	396.26	396.93	14.07.	397.77	24.05.1999
	1978														
169	Hard, Bl 50.2.37		327551		398.49	398.45	398.47	398.55	398.54	398.50		398.43 Ö	25.02.	396.95	05.02.1990
	399.75	0.55			398.63	398.58	398.54	398.48	398.48	398.57	398.53	398.82	14.07.	399.40	23.09.2002
	1982														
170	Höchst, Bl 50.2.25		328435		398.27	398.23	398.34	398.62	399.27	399.47		398.21 Ö	25.02.	397.44	06.01.1986
	402.36	0.70			399.51	399.16	399.33	398.69	398.53	398.54	398.83	399.90	15.07.	400.44	20.07.1987
	1982														
171	Höchst, Bl 50.2.26		328443		397.80	397.63	397.76	397.93	397.76	397.64		397.47	02.06.	396.94	22.09.2003
	400.72	0.90			397.90	397.87	397.98	397.75	397.90	398.09	397.84	398.41	22.12.	399.07	17.09.1984
	1982														
172	Höchst, Bl 50.2.27		328450	D	397.75	397.62	397.66	397.86	397.90	397.76		397.27	30.09.	397.27 Ö	29.09.2003
	402.13	0.59			397.87	397.95	398.05	397.83	397.83	397.95	397.84	398.85	29.05.	399.54	23.05.1999
	1982														
173	Höchst, Bl 50.2.28		328468		395.99	395.88	395.99	396.18	396.38	396.52		395.83	25.02.	395.66	29.09.2003
	400.94	0.56			396.61	396.58	396.55	396.29	396.16	396.12	396.27	396.72	21.07.	398.18	14.06.1999
	1982														
174	Höchst, Bl 50.2.29		328476	D	396.45	396.21	396.12	396.35	396.53	396.36		395.76	29.09.	395.76	01.10.2003
	400.19	0.88				396.57	396.72	396.60	396.53	396.67	396.46	397.69	06.01.	398.41	23.05.1999
	1982														
175	Höchst, Bl 50.2.30		328484		396.10	395.96	396.02	396.17	395.90	395.78		395.57	07.07.	395.03	22.09.2003
	397.79	0.73			395.96	395.93	396.10	395.94	396.07	396.22	396.01	396.36 Ö	15.09.	396.90	17.09.1984
	1982			2											
176	Höchst, Bl 50.2.31		328492		396.12	395.94	396.01	396.16	396.01	395.85		395.77	02.06.	395.13	22.09.2003
	398.47	0.76			396.33	396.26	396.62	396.05	396.26	396.57	396.18	397.20	22.12.	397.55	17.09.1984
	1982														
177	Höchst, Bl 50.2.32		328500		395.68	395.50	395.61	395.83	396.09	396.26		395.43	25.02.	395.17	29.09.2003
	402.03	0.77			396.37	396.27	396.25	395.90	395.77	395.82	395.95	396.55	21.07.	398.01	24.05.1999
	1982														
178	Höchst, Bl 50.2.33		327510		396.35	396.21	396.26	396.53	396.25	395.83		395.71	07.07.	395.16	20.08.1990
	398.19	0.61			396.32	396.41	396.63	396.25	396.50	396.70	396.35	397.04	22.12.	397.64 F	01.02.1982
	1982														
179	Höchst, Blt 50.2.27		327668		397.75	397.64	397.68	397.87	397.89	397.78		397.59	25.02.	397.29 Ö	22.09.2003
	402.18	0.65			397.88	397.97	398.06	397.86	397.85	397.98	397.85	398.18	15.09.	399.54	24.05.1999
	1984														
180	Hohenems, Bl 50.3.01		328138		410.82	410.60	410.67	411.33	410.87	410.46		410.36	30.06.	408.75	29.08.1983
	413.62	0.86			411.09	410.97	411.02	410.63	410.91	410.95	410.86	412.00	21.04.	412.64	28.09.1981
	1980														
181	Hohenems, Bl 50.3.02 A		328146		406.92	406.83	406.88	406.96	406.96	406.90		406.79	18.02.	405.95	01.03.2004
	409.51	0.81			407.02	407.00	407.03	406.96	406.98	406.97	406.95	407.18	14.07.	407.35 Ö	17.09.1984
	1980														
182	Hohenems, Bl 50.4.17		328062	D	407.56	407.38	407.48	407.58	407.56	407.61		407.35	25.02.	406.50	31.03.1980
	410.35	0.12			407.72	407.61	407.63	407.53	407.62	407.66	407.58	408.16 Ö	17.07.	408.76	28.09.1981
	1980														
183	Hohenems, Bl 50.4.18 A		328070		409.32	409.26	409.35	409.39	409.28	409.26		409.12	26.05.	409.23	11.06.2007
	411.73	1.20			409.41	409.40	409.40	409.32	409.39	409.38	409.35	409.56	21.07.	410.24 Ö	18.06.2007
	1980			2											
184	Hohenems, Bl 50.4.19 A		328088	D	408.02	407.85	408.00	408.20	408.11	408.08		407.73	14.05.	407.71	04.07.1988
	412.73	0.94			408.25	408.19	408.21	407.99	408.13	408.16	408.10	408.79	06.06.	409.35	07.06.1995
	1980														
185	Hohenems, Bl 50.4.20		328096	D	406.42	406.32	406.37	406.47	406.39	406.46		406.28	25.02.	406.18	10.02.1986
	411.40	0.63			406.61	406.58	406.59	406.52	406.57	406.51	406.48	406.96	17.07.	407.54	07.08.2000
	1980														
186	Hohenems, Bl 50.4.21		328104		424.76	424.68	424.76	424.64	424.71	424.73		424.55	14.04.	424.37	24.07.1995
	426.72	0.58			424.83	424.87	424.86	424.82	424.86	424.75	424.77	425.01	24.11.	425.40	26.08.1985
	1980			2											
187	Hohenems, Bl 50.4.24		379255		408.27	408.13	408.21	408.30	408.28	408.24		408.06	03.03.	408.06	15.12.2006
	408.51	1.07			408.30	408.28	408.31	408.19	408.26	408.28	408.25	408.41	15.09.	408.39	10.09.2007
	2006			1											
188	Kennelbach, Bl 50.1.01 A		322164		411.60	411.28	411.95	412.42	412.46	411.90		410.99	18.02.	410.08	20.10.1986
	420.03	0.75			412.27	412.16	411.80	411.44		411.82	411.91	413.17	28.04.	415.59	24.05.1999
	1978														
189	Kennelbach, Bl 50.1.02		322172		407.73	407.49	408.10	408.59	408.81	408.05		TR	10.11.	407.32	05.11.2007
	417.85	0.80			408.28	408.41	407.79	TR	TR	407.65	408.03	409.50	28.04.	413.19	12.08.2002
	1978														
190	Klaus, Bl 50.4.01		322396		446.48	445.69	446.28	446.56	446.06	445.81		445.30	03.03.	444.74	09.01.2006
	449.70	0.97			446.38	446.48	446.43	445.80	446.27	446.55	446.24	447.14	22.12.	447.37	19.07.1993
	1979														
191	Koblach, Bl 50.4.03 A		322412		416.32	416.23	416.37	416.42	416.41	416.45		416.16	10.03.	414.33 B	13.02.1984
	419.20	0.75			416.64	416.48	416.59	416.33	416.41	416.47	416.43	416.89	15.07.	417.41	22.02.1999
	1979														

Monats- und Jahresmittel der Grundwasserstände mit Extremwerten (Hauptwerte)

- Grundwasserstände m ü.A. -

Nr.	Messstelle		EDV-Messstellennummer		Mittel in m ü.A.							Niederster und höchster beobachteter Grundwasserstand sowie allenfalls höchster beobachteter Überflutungswasserstand			
	Messpunkt m ü.A.	m ü.G.	beeinflusst	artesisch/gespannt	I	II	III	IV	V	VI	Jahr	im Berichtsjahr		vor dem Berichtsjahr	
	Beobachtungsbeginn	unverändert seit		Messgerät	VII	VIII	IX	X	XI	XII		m ü.A.	Datum	m ü.A.	Datum
192	Koblach, Bl 50.4.04		322420		415.20	415.25	415.37	415.61	416.32	416.44		415.12	01.01.	414.88	26.12.2005
	420.79	1.01			416.47	415.90	416.15	415.45	415.37	415.33	415.74	416.99	15.07.	418.24	20.07.1987
	1979														
193	Koblach, Bl 50.4.06		322446		418.89	418.80	418.91	418.99	418.99	418.81		418.70	02.06.	418.37	31.08.1992
	419.92	2.20			418.93	418.93	418.90	418.86	418.92	419.00	418.91	419.08	22.12.	419.38 Ö	21.12.1981
	1979	11.08.1980		1											
194	Koblach, Bl 50.4.09 A		322479		422.41	422.11	422.36	422.60	422.38	422.19		422.01	25.02.	421.65	22.09.2003
	425.55	1.24			422.38	422.42	422.41	422.14	422.32	422.39	422.34	422.82	28.04.	423.74	12.06.1995
	1979			2											
195	Koblach, Bl 50.4.22		379107		419.24	418.96	419.19	419.37	419.47	419.31		418.77	18.02.	418.82	05.11.2007
	422.09	1.00			419.51	419.36	419.37	419.06	419.24	419.37	419.29	419.81	21.07.	419.61	26.03.2007
	2006														
196	Lauterach, Bl 50.2.03		322073	D	404.22	403.94	404.12	404.79	404.88	404.28		403.61	21.11.	403.60	29.01.1990
	413.32	0.91			404.57	404.71	404.48	403.89	403.71	404.12	404.31	406.60	24.08.	407.61	24.05.1999
	1978														
197	Lauterach, Bl 50.2.04 A		322081	D	405.52	405.25	405.57	406.22	406.33	405.67		404.98	21.11.	404.75	05.02.1990
	415.70	1.05			405.96	406.08	405.75	405.23	405.07	405.43	405.68	407.50	05.06.	409.21	24.05.1999
	1978														
198	Lauterach, Bl 50.2.07 A		309443		402.95	402.73	402.81	403.26	403.39	402.95		402.50	01.12.	402.60	14.05.2007
	406.10	0.00			403.19	403.27	403.14	402.69	402.57	402.90	402.99	403.81	28.04.	405.65	24.08.1970
	1954														
199	Lauterach, Bl 50.2.08 B		309427		402.53	402.32	402.44	402.86	402.97	402.54		402.16	17.11.	402.09	12.02.1990
	410.20	0.98			402.81	402.84	402.70	402.31	402.20	402.56	402.59	403.41	28.04.	406.02	24.08.1970
	1953														
200	Lauterach, Bl 50.2.10		322115	D	400.76	400.62	400.70	401.03	400.99	400.76		400.50 Ö	21.11.	400.41	13.02.1990
	404.19	0.82			400.91	400.92	400.84	400.61	400.55	400.78	400.79	402.04	24.08.	402.92	20.07.1981
	1978														
201	Lauterach, Bl 50.2.11		322123		400.21	400.09				400.22		400.05	25.02.	399.05	29.04.1991
	402.52	0.74			400.44	400.32	400.33	400.14	400.12	400.29		400.86	14.07.	401.30	18.06.1979
	1978														
202	Lauterach, Bl 50.2.19		328377		401.02	400.87	400.89	401.10	401.07	400.95		400.82 Ö	10.03.	400.38	03.01.1994
	404.22	0.45			401.18	401.09	401.13	400.88	400.89	401.09	401.01	401.62	14.07.	402.11	17.09.1984
	1981														
203	Lauterach, Bl 50.2.36 A		327544		403.41	403.14	403.27	403.78	403.92	403.42		402.93	24.11.	402.97	05.02.1990
	410.53	0.90			403.70	403.78	403.61	403.11	402.98	403.35	403.46	404.44	28.04.	406.19	24.05.1999
	1982														
204	Lochau, Bl 40.1.01		327676		395.79	395.70	395.58	396.07	396.37	396.43		395.45	17.03.	395.05	17.02.1986
	400.64	0.77			396.56	396.53	396.48	396.27	396.08	396.18	396.17	396.73	21.07.	398.30	24.05.1999
	1983														
205	Lustenau, Bl 50.3.08 A		328203		403.39	403.34	403.35	403.41	403.36	403.28		403.25	30.06.	403.01	22.05.1989
	404.98	0.89			403.37	403.41	403.44	403.36	403.39	403.42	403.38	403.47 Ö	15.09.	403.78	06.06.1988
	1980														
206	Lustenau, Bl 50.3.09 A		328211		401.30	401.23	401.22	401.30	401.25	401.23		401.19	03.03.	400.93	15.01.1990
	403.50	0.85			401.40	401.39	401.40	401.26	401.31	401.36	401.30	401.52	21.07.	402.01	17.09.1984
	1980														
207	Lustenau, Bl 50.3.10		328229	D	401.55	401.49	401.61	401.82	401.88	401.86		401.46 Ö	21.11.	400.73	04.11.1985
	404.06	0.66			401.97	401.87	401.91	401.70	401.55	401.69	401.74	402.60	17.07.	402.98	17.06.1991
	1980														
208	Lustenau, Bl 50.3.18		328302		399.56	399.51	399.59	399.76	399.92	399.93		399.49 Ö	25.02.	397.45	04.04.1988
	401.53	0.88			400.01	399.91	399.99	399.67	399.64	399.70	399.77	400.17 Ö	08.09.	400.43	24.05.1999
	1981														
209	Lustenau, Br 3		309450		401.09	401.07	401.17	401.33	401.64	401.72		401.04 Ö	11.02.	399.75	10.11.1949
	404.74	0.00			401.77	401.50	401.63	401.23	401.24	401.24	401.39	402.20	14.07.	403.16	24.08.1954
	1959														
210	Lustenau, Br 5		309476		401.61	401.48	401.61	401.91	401.77	401.64		401.43	25.02.	400.19	02.08.1950
	404.89	0.60			402.12	401.87	402.05	401.72	401.72	401.96	401.79	402.64	14.07.	403.65	29.06.1970
	1946														
211	Mäder, Bl 50.4.05		322438	D	412.88	412.74	412.81	412.99	413.36	413.60		412.68	25.02.	412.42	09.01.2006
	417.42	0.83			413.60	413.49	413.49	413.07	412.93	412.96	413.16	413.90	21.07.	415.30	28.09.1981
	1979														
212	Mäder, Bl 50.4.10 A		322487		409.65	409.60	409.76	409.90	410.04	410.09		409.55	18.02.	409.19	20.01.1986
	414.07	0.90			410.19	410.03	410.05	409.79	409.72	409.72	409.88	410.35	21.07.	412.09	20.07.1987
	1980														
213	Mäder, Bl 50.4.11		322503	D	410.18	410.08	410.21	410.34	410.20	410.16		409.79 Ö	05.09.	409.60	03.05.1982
	413.93	1.07			410.33	410.21	410.21	410.23	410.26	410.27	410.22	410.56	21.07.	411.25	14.05.1999
	1980														
214	Meiningen, Bl 01.33.01		309500		423.98	423.96	424.02	424.19	424.61	424.75		423.92	27.02.	423.37	02.03.1998
	427.50	0.67			424.54	424.36	424.38	424.08	423.98	423.99	424.24	424.86	02.06.	426.01	12.07.1999
	1954														
215	Meiningen, Bl 01.33.04		322347	D	421.49	421.52	421.62	421.77	422.34	422.47		421.40 Ö	07.01.	420.91	03.03.1998
	425.94	0.87			422.29	421.98	422.03	421.58	421.56	421.50	421.85	422.99 Ö	14.07.	424.62	19.07.1987
	1979														
216	Meiningen, Bl 01.33.06		309526	D	424.27	424.19	424.27	424.34	424.41	424.45		423.82	13.02.	423.77	12.02.1990
	427.16	0.75			424.49	424.41	424.36	424.21	424.23	424.25	424.32	424.76 Ö	21.07.	425.56	10.08.1970
	1954														

Monats- und Jahresmittel der Grundwasserstände mit Extremwerten (Hauptwerte)

- Grundwasserstände m ü.A. -

Nr.	Messstelle	EDV-Messstellennummer			Mittel in m ü.A.							Niederster und höchster beobachteter Grundwasserstand sowie allenfalls höchster beobachteter Überflutungswasserstand			
	Messpunkt m ü.A. / m ü.G.	beeinflusst	artesisch/gespannt	Messgerät	I	II	III	IV	V	VI	Jahr	im Berichtsjahr		vor dem Berichtsjahr	
	Beobachtungsbeginn / unverändert seit				VII	VIII	IX	X	XI	XII		m ü.A.	Datum	m ü.A.	Datum
217	Meiningen, Bl 01.33.07 423.78 0.88 1979	322495			420.18 420.21 420.29 420.34 420.63 420.66 420.75 420.51 420.60 420.31 420.31 420.25						420.42	420.13 421.00	07.01. 14.07.	419.79 Ö 421.60	29.01.1990 20.07.1987
218	Meiningen, Bl 01.33.08 423.12 0.96 1979	322321			417.43 417.37 417.57 417.82 418.47 418.74 418.71 418.16 417.86 417.51 417.54 417.58						417.90	417.29 419.41	18.02. 14.07.	417.09 421.04	16.01.2006 20.07.1987
219	Meiningen, Bl 01.33.09 425.12 1.05 1979	322339			418.63 418.54 418.70 418.76 418.89 418.82 418.95 418.83 418.80 418.52 418.68 418.77						418.74	418.39 419.28	13.10. 14.07.	418.06 420.59	11.08.2003 17.06.1991
220	Meiningen, Bl 01.33.11 427.50 0.80 1980	379172			423.93 423.92 423.93 424.20 424.75 424.87 424.66 424.37 424.47 424.06 423.91 423.94						424.25	423.72 425.09	04.03. 02.06.	423.70 Ö 425.04	19.02.2007 19.06.2006
221	Meiningen, Blt 01.33.06 427.35 0.95 1984	328369			424.20 424.12 424.21 424.34 424.38 424.39 424.42 424.35 424.37 424.20 424.17 424.23						424.28	424.10 424.64	27.02. 22.07.	423.70 425.42	12.02.1990 07.08.2000
222	Nofels, Bl 01.32.19 A 433.18 0.50 1980	322313		D	428.61 428.43 428.38 428.66 428.88 428.87 428.88 428.90 428.88 428.64 428.37 428.43						428.66	427.76 429.40	17.01. 05.09.	427.48 431.09	18.03.1991 16.07.1999
223	Nofels, Bl 01.32.21 A 440.80 0.85 1954	309534			429.09 428.90 428.79 429.05 429.40 429.43 429.33 429.39 429.31 429.11 428.78 428.74						429.11	428.69 429.49	15.12. 28.07.	427.13 433.07	16.03.1998 28.06.1965
224	Nofels, Bl 01.32.24 A 433.96 0.95 1954 01.01.1970	309542		D	427.52 427.39 427.37 427.58 427.86 427.90 427.84 427.80 427.74 427.56 427.35 427.35						427.61	426.77 428.54	19.02. 06.01.	426.63 429.55	12.02.1990 26.05.1999
225	Nofels, Bl 01.32.25 432.39 0.68 1973	379198			426.95 426.84 426.84 427.04 427.29 427.33 427.26 427.22 427.19 426.97 426.82 426.83						427.05	426.76 Ö 427.41	10.03. 02.06.	426.35 427.81	13.02.2006 05.06.2006
226	Nofels, Bl 01.32.38 430.48 1.01 1979	322271			426.55 426.49 426.56 426.77 427.00 427.15 427.14 427.04 427.19 426.83 426.74 426.78						426.86	426.46 427.40	27.02. 15.09.	426.00 428.12	02.03.1998 20.07.1987
227	Rankweil, Bl 01.40.02 472.36 0.94 1980	322354		D	449.85 449.55 450.53 451.38 451.29 450.02 450.54 451.77 451.22 450.37 450.60 451.04						450.68	448.11 Ö 452.76	04.07. 16.08.	443.60 454.74	23.12.1985 21.03.2005
228	Rankweil, Bl 01.40.03 435.19 0.73 1979	322370		D	428.54 428.24 428.26 428.65 428.83 428.55 428.45 428.64 428.59 428.23 428.05 428.19						428.44	427.15 429.83	14.02. 05.01.	427.10 430.76	10.02.1990 15.07.1999
229	Rankweil, Bl 01.40.04 431.78 0.37 1979	322388		D	428.05 427.93 427.89 428.04 428.21 428.21 428.17 428.21 428.16 428.01 427.86 427.84						428.05	427.30 428.91	01.02. 03.01.	427.17 429.60	12.02.1990 14.07.1999
230	Rankweil, Bl 01.40.05 A 445.57 0.72 1980	322362			431.01 430.65 430.46 430.97 431.42 431.07 430.83 431.19 431.11 430.66 430.29 430.32						430.83	430.20 431.49	01.12. 12.05.	428.88 434.24	20.02.2006 14.06.1999
231	Rankweil, Bl 01.40.06 439.97 0.79 1983	327569	2		429.71 429.28 429.29 429.79 430.11 429.65 429.47 429.80 429.74 429.27 428.99 429.13						429.52	428.87 430.21	09.12. 12.05.	428.16 436.43	29.09.2003 28.03.1988
232	Rankweil, Bl 01.40.07 471.35 0.95 1998	327650			468.49 468.34 468.44 468.56 468.42 468.25 468.75 468.45 468.56 468.50 468.57 468.61						468.50	468.14 469.24	28.06. 14.07.	467.37 469.67	24.01.2000 24.05.1999
233	Rankweil, Bl 01.40.08 473.30 0.85 1999	327643			471.85 471.66 471.84 471.89 471.81 471.73 472.14 471.90 471.98 471.82 471.91 471.91						471.87	471.55 472.49	28.01. 21.07.	470.51 472.93 L	29.11.1999 24.08.2005
234	Röthis, Bl 50.4.02 441.05 0.55 1979	322404	2		432.32 431.87 431.97 432.55 432.81 432.27 432.15 432.40 432.36 431.76 431.37 431.49						432.11	431.18 432.97	09.12. 28.04.	429.06 435.57	29.09.2003 14.06.1999
235	Schwarzach, Bl 50.3.15 422.68 0.63 1981	328278	2		421.39 421.29 421.48 421.55 421.29 421.24 421.58 421.40 421.57 421.32 421.47 421.61						421.43	421.08 422.02	02.06. 14.07.	420.66 422.01 Ö	12.07.1982 12.12.1988
236	Tosters, Bl 01.32.39 446.88 0.74 1979	322289			431.81 431.65 431.57 431.84 432.37 432.43 432.38 432.36 432.17 431.83 431.48 431.36						431.94	431.30 432.54	15.12. 02.06.	430.43 Ö 435.84	05.01.1998 14.06.1999
237	Tosters, Bl 01.32.51 443.50 0.94 1984	327593			439.24 439.06 439.14 439.46 439.42 439.08 439.36 439.45 439.59 439.16 439.13 439.39						439.29	438.87 439.81	10.03. 15.09.	438.05 Ö 441.45	05.02.1990 07.08.2000
238	Tosters, Bl 01.32.52 444.44 0.74 1984	327601			439.30 439.14 439.20 439.62 439.58 439.18 439.44 439.56 439.67 439.28 439.15 439.37						439.37	438.94 439.83	10.03. 15.09.	438.39 441.90	26.10.1992 07.08.2000
239	Tosters, Bl 01.32.53 A 447.39 1.00 1984	327619		D	436.52 436.35 436.31 436.66 436.95 436.92 436.90 436.98 436.90 436.57 436.30 436.29						436.64	436.20 437.08 Ö	10.03. 26.07.	434.98 439.59	09.02.1998 03.08.1987
240	Wolfurt, Bl 50.2.01 A 420.07 0.95 1978	322016		D	409.52 409.36 409.75 410.20 410.18 409.77 409.97 409.96 409.68 409.44 409.35 409.59						409.73	409.20 Ö 410.86	06.01. 23.04.	408.72 412.47	22.01.1990 24.05.1999
241	Wolfurt, Bl 50.2.02 B 416.15 0.79 1978	322024			406.20 405.94 406.22 406.84 406.93 406.37 406.60 406.69 406.44 405.95 405.86 406.24						406.36	405.80 407.67	24.11. 28.04.	405.47 409.96	12.02.1990 24.05.1999

Monats- und Jahresmittel der Grundwasserstände mit Extremwerten (Hauptwerte)

- Grundwasserstände m ü.A. -

Nr.	Messstelle		EDV-Messstellennummer			Mittel in m ü.A.							Niederster und höchster beobachteter Grundwasserstand sowie allenfalls höchster beobachteter Überflutungswasserstand			
	Messpunkt m ü.A. / m ü.G.		beeinflusst	artesisch/gespannt	Messgerät	I	II	III	IV	V	VI	Jahr	im Berichtsjahr		vor dem Berichtsjahr	
	Beobachtungsbeginn	unverändert seit				VII	VIII	IX	X	XI	XII		m ü.A.	Datum	m ü.A.	Datum
242	Wolfurt, Bl 50.2.05 A 414.84 1978	1.10	322099		D	406.07 406.60	405.81 406.65	406.24 406.23	406.76 405.80	406.87 405.63	406.26 405.95	406.24	405.53 Ö 410.10	01.12. 12.08.	405.56 410.73	12.02.1990 22.05.1999
243	Wolfurt, Bl 50.2.20 B 407.78 1981	1.06	328385			403.96 404.23	403.71 404.36	403.73 404.24	404.34 403.71	404.41 403.58	403.97 403.91	404.01	403.52 404.99	17.11. 28.04.	403.13 406.22	14.11.2005 19.07.1993
244	Wolfurt, Bl 50.2.21 411.51 1981	0.38	328393			407.14 407.56	407.11 407.18	407.11 407.22	407.43 407.14	407.19 407.18	407.17 407.20	407.22	406.97 408.06	07.01. 21.07.	406.21 410.05	01.12.1997 23.09.2002
245	Wolfurt, Bl 50.3.16 A 408.00 1981	0.90	328286	2		406.36 406.27	406.32 406.31	406.36 406.38	406.50 406.31	406.28 406.42	406.10 406.49	406.34	406.03 406.56	30.06. 22.12.	405.83 406.85	25.08.2003 03.01.1994
	Bregenzerwald															
246	Andelsbuch, Bl 30.1.01 611.96 1985	0.86	327791			605.25 604.80	604.98 604.96	605.06 604.80	605.37 604.70	605.22 604.72	604.83 604.94	604.97	604.62 605.51	14.07. 28.04.	604.15 606.78	29.09.2003 28.03.1988
247	Andelsbuch, Bl 30.1.02 614.40 1985	0.94	327809		S	607.16 606.62	606.80 606.78	606.81 606.63	607.25 606.46	607.20 606.45	606.67 606.66	606.79	606.02 607.95	22.09. 29.08.	606.01 608.74	29.09.2003 26.05.1999
248	Andelsbuch, Bl 30.1.03 618.22 1985	0.66	327817		S	605.71 605.37	605.51 605.46	605.55 605.39	605.80 605.32	605.71 605.31	605.43 605.45	605.50	605.00 606.40	01.10. 29.08.	605.00 607.26	30.09.2003 28.03.1988
249	Andelsbuch, Bl 30.1.04 615.97 1985	0.60	327825			608.11 607.30	607.66 607.59	607.59 607.47	608.19 607.27	608.12 607.23	607.54 607.51	607.63	607.18 608.39	07.07. 28.04.	606.77 609.75	29.09.2003 28.03.1988
250	Andelsbuch, Bl 30.1.08 615.09 1985	1.19	327866			594.92 594.77	594.84 595.16	595.28 594.67	595.68 594.62	594.73 594.73	594.03 595.17	594.88	593.85 596.11	30.06. 28.04.	593.66 597.79	22.09.2003 24.05.1999
251	Andelsbuch, Bl 30.2.02 612.70 1986	0.72	327874		D	609.53 609.72	609.48 609.49	609.73 609.36	610.00 609.44	609.39 609.48	609.31 609.73	609.55	608.99 611.98	17.10. 23.08.	608.02 612.00 612.25 F	24.12.1990 30.08.1995 23.08.2005
252	Au, Bl 30.3.11 780.13 1994	1.02	332320			774.13 774.85	774.05 774.32	774.66 773.88	774.90 773.76	774.69 773.72	774.07 774.11	774.26	773.61 776.04	10.11. 14.07.	773.68 777.19	04.11.2007 24.05.1999
253	Au, Bl 30.3.12 786.50 1994	0.59	332338			778.90 779.81	778.94 779.28	779.68 778.56	779.93 778.44	779.55 778.46	778.78 778.81	779.10	778.21 781.38	29.09. 14.07.	777.02 782.42	04.08.2003 07.08.2000
254	Au, Bl 30.3.13 812.30 1994	1.02	332346			798.85 801.52	798.88 800.22	799.95 799.17	800.38 798.77	799.57 798.82	799.00 799.02	799.52	798.57 803.77	30.06. 14.07.	795.93 804.23	25.08.2003 24.08.2005
255	Bezau, Bl 30.2.04 A 630.49 1986	0.85	327916			625.25 625.80	625.16 625.38	625.41 625.14	625.73 625.00	625.68 624.96	625.31 625.09	625.33	624.89 626.33	16.11. 14.07.	623.88 627.32	20.10.1986 20.06.1988
256	Bezau, Bl 30.2.06 644.58 1986	0.65	327924		D	628.33 628.55	628.11 628.75	628.83 628.11	629.73 627.76	629.36 627.79	628.13 628.09	628.46	626.65 630.94	06.03. 24.08.	626.46 632.39	20.10.1986 24.05.1999
257	Bezau, Bl 30.2.07 655.67 1986	0.90	327932			653.92 653.92	653.91 653.86	653.96 653.80	653.95 653.82	653.90 653.87	653.82 653.88	653.88	653.71 653.97 Ö	29.09. 20.07.	652.50 654.41	02.10.1989 17.07.2000
258	Bezau, Bl 30.2.08 670.13 1986	1.09	327940			666.45 667.02	666.46 666.63	666.84 666.27	666.64 666.29	666.28 666.35	666.28 666.42	666.49	666.16 667.92	29.09. 14.07.	661.61 668.31	16.01.1989 23.11.1992
259	Bezau, Bl 30.2.09 671.70 1989	0.89	327957			649.72 649.56	648.41 649.12	650.82 647.66	651.20 647.71	649.66 647.89	647.73 648.98	649.05	646.72 652.10	29.09. 21.07.	645.34 655.65	04.08.2003 07.08.2000
260	Bezau, Bl 30.2.10 638.55 1988	0.84	327965			629.43 629.93	629.19 629.90	630.03 629.41	630.77 628.99	630.32 628.89	629.31 629.32	629.63	628.73 631.44	16.11. 28.04.	626.41 633.28	24.10.1988 24.08.2005
261	Bizau, Bl 30.2.13 657.47 1989	0.85	327999	1		655.59 655.95	655.47 655.62	655.88 655.40	655.94 655.35	655.61 655.40	655.21 655.60	655.59	655.02 656.60	30.06. 14.07.	654.66 656.74	09.07.2001 23.11.1992
262	Bizau, Bl 30.2.14 A 659.15 1989	0.89	328005		D	655.77 655.85	655.69 655.88	656.04 655.56	656.21 655.50	655.71 655.66	655.37 655.86	655.76	654.85 656.76	31.07. 18.09.	654.60 659.08	02.12.2005 07.08.2000
263	Bizau, Bl 30.2.15 671.02 1989	0.97	332197			657.77 658.63	657.63 657.95	658.49 657.33	658.83 657.14	657.88 657.28	656.85 658.08	657.82	656.60 660.06	30.06. 14.07.	656.10 662.86	11.08.2003 24.08.2005
264	Bizau, Bl 30.2.16 688.17 1989	0.80	332205			672.00 675.19	671.78 671.66	673.79 671.63	673.10 671.58	671.65 671.55	671.48 673.14	672.39	671.28 679.54	23.06. 14.07.	670.36 680.15	06.10.1997 07.08.2000
265	Bizau, Bl 30.2.17 681.89 1989	0.82	332213			660.45 660.93	660.09 660.76	661.46 659.82	662.65 659.16	660.88 659.34	659.03 660.45	660.42	658.60 663.69	07.07. 21.07.	657.88 668.91	18.03.1996 24.08.2005

Monats- und Jahresmittel der Grundwasserstände mit Extremwerten (Hauptwerte)

- Grundwasserstände m ü.A. -

Nr.	Messstelle		EDV-Messstellennummer			Mittel in m ü.A.							Niederster und höchster beobachteter Grundwasserstand sowie allenfalls höchster beobachteter Überflutungswasserstand			
	Messpunkt m ü.A.	m ü.G.	beeinflusst	artesisch/gespannt	Messgerät	I	II	III	IV	V	VI	Jahr	im Berichtsjahr		vor dem Berichtsjahr	
	Beobachtungsbeginn	unverändert seit				VII	VIII	IX	X	XI	XII		m ü.A.	Datum	m ü.A.	Datum
266	Egg, Bl 30.1.05		327833			524.06	524.00	524.14	524.16	524.14	524.03		523.76	29.09.	523.91 Ö	29.03.1993
	528.96	0.90					524.09	524.01	524.01	524.05	524.15	524.07	524.28	17.03.	525.90	24.08.2005
	1985															
267	Egg, Bl 30.1.06		327841		D	527.43	527.38	527.79	527.77	527.19	527.23		527.02 Ö	05.06.	526.30	03.06.1991
	530.26	0.62				527.58	527.46	527.30	527.42	527.52	527.67	527.48	528.44	14.07.	528.54	24.08.2005
	1985															
268	Egg, Bl 30.1.07		327858			530.02	530.01	530.10	530.08	530.03	530.03		529.89	29.09.	528.90	10.06.1991
	532.49	0.78				530.13	530.03	530.01	529.99	530.02	530.08	530.05	530.33	14.07.	530.49	04.03.1991
	1985															
269	Egg, Bl 30.1.09		347476			599.02	598.97	598.88	598.86	598.89	598.90		598.33	22.12.	597.57	05.01.2004
	621.97	0.94				598.80	598.68	598.57	598.49	598.41	598.35	598.74	599.04	14.01.	599.02 Ö	24.12.2007
	2002															
270	Egg, Bl 30.1.10		347484			619.69	619.16	618.68	619.28	619.84	619.05		617.25 Ö	15.12.	615.15	20.10.2003
	658.83	1.00				618.28	618.32	618.20	617.85	617.45	617.27	618.59	619.97	12.05.	620.26	19.09.2005
	2002															
271	Egg, Bl 30.1.11		347492			603.18	603.08	602.87	602.76	602.88	602.88		601.62	31.12.	600.73	19.01.2004
	632.23	1.00				602.68	602.45	602.21	602.02	601.84	601.68	602.54	603.20	14.01.	604.05	06.01.2003
	2002															
272	Mellau, Bl 30.3.01		332221			668.40	668.34	668.56	668.64	668.63	668.41		668.22	17.02.	668.07	31.07.2006
	671.36	1.00				668.74	668.55	668.38	668.34	668.32	668.35	668.47	668.98	28.07.	669.64	23.11.1992
	1990															
273	Mellau, Bl 30.3.02		332239			685.86	686.14	686.84	686.82	685.37	685.27		684.26	29.09.	683.07	04.03.1996
	693.31	0.95				687.59	686.52	685.53	685.82	685.07	685.50	686.03	688.58	28.07.	690.08	16.03.1992
	1990															
274	Mellau, Bl 30.3.03		332247			683.87	683.77	684.07	684.05	684.10	683.92		683.41	10.11.	682.80	30.07.1990
	688.23	1.05				684.27	684.02	683.79	683.77	683.62	683.76	683.92	684.61	28.07.	684.99	24.05.1999
	1990															
275	Reuthe, Bl 30.2.01		327882		D	606.61	606.60	606.80	606.86	607.14	606.68		606.49	01.01.	604.60	06.11.1989
	610.94	1.11				606.92	606.77	606.65	606.63	606.61	606.71	606.75	608.55 Ö	14.07.	608.60	07.08.2000
	1986															
276	Reuthe, Bl 30.2.05		327908			628.02	628.54	628.79	628.67	628.49	628.00		627.35	29.09.	626.26	21.07.2003
	634.18	0.67				628.90	628.12	627.91	627.74	627.61	627.97	628.23	629.67	14.07.	630.31	23.12.1991
	1986															
277	Reuthe, Bl 30.2.11		327973			634.86	633.74	637.43	636.18	634.45	632.78		632.18 , Ö	14.12.	632.67	11.08.2003
	646.18	1.03				635.82	633.23	633.69	633.82	633.01	633.33	634.37	640.38	17.03.	642.40	24.05.1999
	1988															
278	Reuthe, Bl 30.2.12		327981			650.66	650.61	650.75	650.72	650.60	650.54		650.48	30.06.	650.43	24.07.2006
	651.56	0.88				650.76	650.65	650.58	650.58	650.59	650.70	650.64	651.11	14.07.	651.40	23.11.1992
	1989		1	1												
279	Schnepfau, Bl 30.3.04		332254			700.30	700.05	700.92	700.96	700.75	700.64		699.59	17.02.	694.80	03.09.1990
	702.93	1.00				700.41	700.80	700.55	700.33	700.23	700.33	700.52	701.21	17.03.	701.62	24.05.1999
	1990															
280	Schnepfau, Bl 30.3.05		332262			701.55	701.27	702.82	702.91	702.77	702.05		700.64	17.02.	696.43	07.08.1995
	710.03	1.10				702.83	702.47	701.88	701.67	701.48	701.62	702.12	704.70	14.07.	705.84	23.11.1992
	1990															
281	Schnepfau, Bl 30.3.06		332270			709.06	708.98	710.89	710.74	708.79	707.11		705.42	29.09.	703.45	25.08.2003
	720.14	0.75				709.59	707.88	707.31	707.04	707.31	708.96	708.64	712.98	18.03.	714.95	07.08.2000
	1990															
282	Schnepfau, Bl 30.3.07		332288			705.85	705.41	708.53	709.20	708.98	707.32		704.43	17.02.	698.69	07.08.1995
	720.08	0.70				710.58	708.53	706.34	706.24	705.95	706.74	707.49	712.27	14.07.	715.32 Ö	24.05.1999
	1990															
283	Schnepfau, Bl 30.3.08		332296			715.59	714.55	718.14	719.57	719.34	717.04		713.48	17.02.	705.68 Ö	20.08.1990
	734.44	1.15				720.50	718.99	717.11	715.12	714.46	714.92	717.13	722.71	13.07.	728.05	19.07.2004
	1990															
284	Schnepfau, Bl 30.3.09		332304		D	734.59	733.72	737.46	739.03	739.57	736.29		726.57	28.08.	726.54	03.09.1990
	744.29	1.20				735.71	736.28	733.84	734.50	734.12	734.40	735.80	743.09	23.08.	743.09 Ö	22.08.2005
	1990														744.47 F	23.08.2005
285	Schnepfau, Bl 30.3.10 A		332312			718.95	718.16	721.39	722.58	722.44	721.19		716.95	05.02.	713.05	25.08.2003
	734.36	0.92				724.76	721.97	724.97	719.43	722.32	720.94	721.60	729.39	14.07.	730.80	24.05.1999
	1990															
	Leiblachtal															
286	Hörbranz, Bl 40.1.04		327700		D	403.97	403.70	403.95	404.72	404.53	404.03		403.54	25.02.	402.49	07.01.1986
	418.36	- 0.17				404.04	404.14	404.19	403.84	403.75	404.29	404.10	406.06	25.04.	408.11	12.08.2002
	1983															
287	Hörbranz, Bl 40.1.05		327718			408.96	408.79	408.66	408.62	408.93	408.93		408.42	01.12.	407.93	27.05.1991
	437.90	0.73				408.63	408.62	408.61	408.62	408.49	408.54	408.70	409.05	19.05.	411.31	18.11.2002
	1983															
288	Hörbranz, Bl 40.1.06		327726			404.94	404.74	404.68	405.13	405.00	404.85		404.54	10.03.	403.67	28.10.1985
	410.55	0.85				404.98	405.10	405.11	404.98	405.05	405.34	404.99	405.65	21.12.	406.80	12.08.2002
	1983															
289	Hörbranz, Bl 40.1.07 A		327767		D	417.69	417.57	417.48	417.52	417.67	417.54		416.19	02.06.	415.91 Ö	05.10.2003
	430.51	0.90				417.39	417.33	417.31	417.22	417.16	417.17	417.42	417.77	03.01.	418.01 Ö	27.09.2007
	1994	03.12.2001														

Monats- und Jahresmittel der Grundwasserstände mit Extremwerten (Hauptwerte)

- Grundwasserstände m ü.A. -

Nr.	Messstelle		EDV-Messstellennummer		Mittel in m ü.A.							Niederster und höchster beobachteter Grundwasserstand sowie allenfalls höchster beobachteter Überflutungswasserstand			
	Messpunkt m ü.A. / m ü.G.		beeinflusst	artesisch/gespannt / Messgerät	I	II	III	IV	V	VI	Jahr	im Berichtsjahr		vor dem Berichtsjahr	
	Beobachtungsbeginn	unverändert seit			VII	VIII	IX	X	XI	XII		m ü.A.	Datum	m ü.A.	Datum
290	Hörbranz, Bl 40.1.08 427.39 1984	0.33	327742		425.02 425.04	424.80 425.16	425.02 425.14	425.18 425.14	424.87 425.39	424.96 425.45	425.10	424.51 425.78	25.02. 24.11.	424.68 426.59	31.12.2007 01.07.1991
291	Hörbranz, Bl 40.1.09 A 468.87 1998	0.92 03.12.2001	327775		462.80 463.43	462.43 463.46	463.03 463.42	463.36 463.09	462.82 462.88	462.77 463.99	463.13	462.02 464.66	03.03. 14.07.	460.66 Ö 465.27 B	16.08.2004 03.12.2001
292	Lochau, Bl 40.1.02 399.00 1983	0.72	327684		396.39 396.47	395.93 396.48	396.10 396.47	396.17 396.38	396.38 396.33	396.48 396.46	396.34	395.79 396.84	04.02. 07.01.	394.01 397.64	08.02.1993 24.05.1999
293	Lochau, Bl 40.1.03 416.73 1983	0.82	327692		405.30 405.74	405.04 405.65	404.98 405.76	405.83 405.13	405.63 405.11	405.44 405.69	405.44	404.69 406.27	10.03. 21.04.	403.53 409.33	30.10.1995 12.08.2002
	DONAUGEBIET OBERHALB DES INN														
	Kleinwalsertal														
294	Mittelberg, Bl 90.1.01 1215.10 1999	0.87	347443		1210.33 1210.57	1210.36 1210.50	1210.64 1210.38	1210.78 1210.32	1210.81 1210.18	1210.51 1210.16	1210.46	1210.10 Ö 1211.20	01.12. 03.03.	1209.99 1212.34	15.02.1999 07.08.2000
295	Mittelberg, Bl 90.1.02 1159.93 1999	0.88	347435	D	1138.33 1140.53	1138.37 1139.86	1140.02 1138.62	1140.99 1138.64	1140.44 1138.38	1138.86 1138.23	1139.29	1137.83 1144.34	18.02. 21.07.	1137.03 1145.32	15.02.1999 07.08.2000
296	Mittelberg, Bl 90.1.03 1147.33 1999	0.85	347468		1131.51 1132.05	1131.50 1131.88	1131.79 1131.63	1131.97 1131.58	1132.31 1131.54	1132.09 1131.57	1131.79	1131.38 Ö 1133.63	18.02. 19.05.	1130.62 1133.39	07.03.2005 07.08.2000
	Lecher Becken														
297	Lech, Bl 80.1.02 1426.89 2001	0.96	347328 4	D	1425.52 1426.03	1425.51	1425.69	1425.76	1426.33	1426.12		1425.48 Ö 1426.54	20.02. 28.05.	1425.22 1426.67	05.03.2001 28.05.2006
298	Lech, Bl 80.1.03 1449.22 2001	1.37	347336	D	1446.02 1446.17	1445.97 1446.10	1446.05 1446.03	1446.11 1446.02	1446.33 1446.02	1446.17 1446.01	1446.08	1445.96 Ö 1446.63	24.02. 13.07.	1445.93 1447.80	02.02.2006 23.08.2005
299	Lech, Bl 80.1.04 1485.63 2001	1.00	347344	D	1483.83 1484.11	1483.83 1484.03	1483.92 1483.90	1483.99 1483.88	1484.27 1483.82	1484.17 1483.78	1483.96	1483.74 Ö 1484.56	28.12. 13.07.	1483.55 1485.44	21.02.2003 23.08.2005
300	Lech, Bl 80.1.05 1530.22 2001	1.03	347351	D	1520.29 1520.56	1520.28 1520.48	1520.43 1520.40	1520.49 1520.34	1520.68 1520.30	1520.58 1520.29	1520.43	1520.23 Ö 1520.92 Ö	17.02. 14.07.	1520.13 1521.58	25.01.2002 23.08.2005
	Oberes Lechtal														
301	Bach-Schönau, Bl 3 1073.97 1995	1.07	346114	D	1067.42 1070.82	1066.92 1070.64	1068.46 1069.53	1069.21 1068.10	1071.19 1066.56	1071.21 1064.87	1068.75	1058.01 1072.90	14.03. 23.08.	1051.90 1072.61	18.03.1996 24.05.1999
302	Elbigenalp, Bl 1 1025.42 2000	0.90	346569	D	1022.02 1022.46	1022.01 1022.29	1022.27 1022.08	1022.40 1022.00	1022.73 1021.91	1022.58 1021.88	1022.22	1021.30 1023.00 Ö	03.01. 14.07.	1021.13 Ö 1023.71 Ö	17.01.2002 23.08.2005
303	Elmen, Bl 2 974.16 2003	1.10	342386	D	969.19 970.00	969.15 969.77	969.52 969.40	969.73 969.16	970.39 968.91	970.19 968.74	969.52	968.15 970.89 Ö	28.02. 14.07.	968.06 Ö 972.05	14.03.2005 23.08.2005
304	Elmen, Bl 4 977.92 2003	1.10	342402	D	968.71 969.64	968.65 969.41	969.12 968.92	969.37 968.62	969.91 968.34	969.74 968.20	969.06	967.52 970.37 Ö	15.03. 21.07.	967.23 972.42 Ö	29.08.2003 23.08.2005
	Unteres Lechtal														
305	Breitenwang, Bl 2 850.33 1993	0.80	370148		842.27 842.59	842.20 843.06	842.75 842.52	843.20 841.76	842.90 841.60	842.47	842.45	841.48 843.37	17.11. 28.04.	841.07 844.23	09.01.2006 29.08.2005
306	Ehenbichl, Bl 4 857.96 1990	0.90	334839		854.60	854.60 854.89	854.87 854.69	854.99 854.57	855.22 854.51	854.98 854.52	854.77	854.46 855.27	15.12. 02.06.	854.17 857.09	22.01.2001 23.08.2005
307	Ehenbichl, Bl 22 871.86 1990	0.90	370098		868.49 869.57	868.40 869.54	868.85 869.07	869.06 868.89	869.55 868.69	869.66	869.06	868.27 Ö 869.80	17.02. 01.06.	867.31 870.96	08.08.1994 23.08.2005
308	Elmen, Bl 1 954.98 2003	0.18	342287	D	952.57 953.04	952.54 952.83	952.77 952.69	952.85 952.58	953.18 952.44	953.21	952.77	952.34 953.38	18.12. 29.05.	951.79 954.27	27.08.2003 22.08.2005
309	Elmen, Bl 3 950.87 2003	1.00	342303		947.24 947.80	947.24 947.64	947.54 947.38	947.68 947.25	947.97	947.90 947.03	947.52	946.95 948.38 Ö	31.12. 14.07.	946.82 949.87	10.03.2005 23.08.2005

Monats- und Jahresmittel der Grundwasserstände mit Extremwerten (Hauptwerte)

- Grundwasserstände m ü.A. -

Nr.	Messstelle		EDV-Messstellennummer		Mittel in m ü.A.							Niederster und höchster beobachteter Grundwasserstand sowie allenfalls höchster beobachteter Überflutungswasserstand			
	Messpunkt m ü.A.	m ü.G.	beeinflusst	artesisch/gespannt Messgerät	I	II	III	IV	V	VI	Jahr	im Berichtsjahr		vor dem Berichtsjahr	
	Beobachtungsbeginn	unverändert seit			VII	VIII	IX	X	XI	XII		m ü.A.	Datum	m ü.A.	Datum
310	Forchach, Bl 2		334268	D	917.92	917.80	918.49	918.73	919.38	919.28		915.68	05.08.	915.08	22.08.2003
	921.81	0.95			918.92	919.04	918.21	917.54	917.01	916.85	918.27	919.75 Ö	14.07.	920.58 Ö	23.08.2005
	1988														
311	Forchach, Bl 4		334284		903.59	903.59	903.81	903.94	904.42	904.26		903.44	15.12.	903.37	14.03.2005
	908.47	1.00			904.32	904.08	903.78	903.63	903.54	903.54	903.88	904.68	21.07.	906.00	23.08.2005
	1988														
312	Forchach, Bl 6		334359		901.47	901.46	901.70	901.81	902.23	902.10		901.34	15.12.	901.05	16.01.2006
	907.32	1.05			902.14	902.01	901.64	901.50	901.43	901.46	901.75	902.45	16.08.	903.65	23.11.1992
	1988														
313	Forchach, Bl 10		334375		890.62	890.63	890.77	890.87	891.16	891.06		890.58	18.02.	890.25	17.02.2003
	895.09	1.10			891.14	891.04	890.84	890.76	890.72	890.73	890.86	891.47	21.07.	892.27	23.11.1992
	1988														
314	Höfen, Bl 1		334243	D	854.38	854.35	854.68	854.85	855.12	854.94		853.99	31.01.	853.87	22.01.2001
	856.95	0.90			854.87	854.78	854.52	854.38	854.31	854.31	854.62	856.05	23.08.	856.78 Ö	23.08.2005
	1988													856.78 F	23.08.2005
315	Höfen, Bl 5		346718	D	859.61	859.59	859.88	860.09	860.59	860.36		859.18	31.01.	859.15 Ö	17.02.2003
	863.71	0.90			860.22	860.09	859.84	859.73	859.65	859.63	859.94	862.81	23.08.	862.90	23.08.2005
	2001													862.90 F	23.08.2005
316	Lechaschau, Bl 3		334300		842.78	842.77	843.04	843.07 I	843.22	843.19		842.69 Ö	15.12.	842.54 I Ö	22.01.1990
	853.57	1.00			843.18	843.16	842.85	842.72	842.72	842.74	842.95 I	843.34	21.07.	844.78	22.05.1999
	1990														
317	Lechaschau, Bl 5		334847		840.68	840.67	840.76	841.12	841.40	841.35		840.54	15.12.	840.48	14.01.2002
	844.69	0.90			841.46	841.29	840.94	840.68 I	840.64 I	840.61	840.97 I	841.82	14.07.	843.60	23.08.2005
	1990														
318	Lechaschau, Bl 7		346577		839.73	839.74	839.92	839.99 I	840.26	840.20		839.69 Ö	09.12.	839.52	21.01.2002
	842.77	0.90			840.30	840.04	839.82	839.75	839.72	839.73	839.93 I	840.66	21.07.	841.85	23.08.2005
	2001														
319	Reutte, Bl 2		334763		837.99	837.95	838.23	838.40 I	838.59	838.52		837.92	03.11.	837.62	29.01.2001
	850.17	0.80			838.57 I	838.52	838.19	838.04	837.97	837.97	838.25 I	838.77	21.07.	840.21	24.05.1999
	1990														
320	Reutte, Bl 4		370122		843.70	843.69	844.03	844.21	844.36	844.39		843.65	07.01.	843.35	29.07.2002
	857.35	0.70			844.33	844.27	843.89	843.70	843.70	843.72	844.00	844.51 Ö	21.07.	846.45	24.05.1999
	1989														
321	Reutte, Bl 8		370130		836.88	836.90	837.08	837.17	837.39	837.37		836.86 Ö	23.02.	836.60	22.01.2001
	839.36	0.00			837.46	837.28	837.05	836.94	836.92	836.94	837.12	837.91	21.07.	838.08	07.08.2000
	1988														
322	Reutte, Bl 12		339473	D	842.04	842.04	842.34	842.28	842.91	842.77		841.80	27.08.	841.74	30.08.2001
	846.39 1*)	1.05			842.58	842.57	842.18	842.11	842.10	842.11	842.34	845.15	23.08.	845.14	23.08.2005
	1992		1												
323	Reutte, Bl 14		339457		838.41	838.35	838.67	838.90 I	839.06	838.97		838.30	10.11.	837.97	29.01.2001
	850.55	0.90			839.03	839.03	838.63	838.44	838.36	838.35	838.68 I	839.23	18.08.	841.19	25.05.1999
	1992														
324	Reutte, Bl 20		342014		836.12	836.11	836.25	836.33 I	836.50	836.44		836.09 Ö	18.02.	835.88 Ö	02.10.2006
	839.23	0.50			836.53	836.41	836.25	836.17	836.15	836.15	836.28 I	836.79	21.07.	838.43	23.08.2005
	2003														
325	Reutte, Bl 22		342816	D	843.08	842.86	843.16	843.04	843.55	843.12		840.80	02.01.	840.64 Ö	01.01.2007
	849.89	1.00			843.26	842.67	842.32	842.16	842.28	842.13	842.80	845.99	24.08.	846.05 Ö	23.08.2005
	2005														
326	Reutte, Blt 16		339432		837.41	837.36	837.57	837.68	837.89	837.82		837.31	29.12.	837.08	09.12.1997
	846.95	1.60			837.89	837.82	837.56	837.45	837.40	837.38	837.60	838.11	21.07.	839.34	23.08.2005
	1992														
327	Weißenbach, Bl 1		334813	D	884.63	884.63	884.82	884.95	885.27	885.22		884.36	31.01.	884.36 Ö	31.01.2005
	889.47	0.94			885.14	884.98	884.73	884.64	884.59	884.57	884.85	886.94	23.08.	886.96 Ö	23.08.2005
	1990														
328	Weißenbach, Bl 3		334334		865.74	865.74	866.17	866.28	866.71	866.60		865.62	18.02.	864.88	03.09.1990
	871.50	1.05			866.70	866.62	866.26	866.06	865.91	865.82	866.22	867.11	21.07.	868.29	23.08.2005
	1988														
	Tannheimertal														
329	Grän, Bl 1		342717		1109.40	1109.36	1109.70	1109.68	1109.26	1108.96		1108.84	22.09.	1109.00	13.02.2006
	1111.37	1.00			1109.09	1109.03	1108.88	1108.90	1108.91	1108.91	1109.17	1109.78	17.03.	1109.99 Ö	27.03.2005
	2004														
330	Tannheim, Bl 3		342691		1090.89	1090.78	1092.06	1092.11	1091.48	1090.99		1089.86	22.12.	1089.62	14.03.2005
	1098.42	1.00			1091.72	1091.60	1090.83	1090.58	1090.37	1090.19	1091.14	1092.94	03.03.	1093.62	03.04.2006
	2004														
331	Tannheim-Berg, Bl 4		342642	D	1091.04	1090.81	1092.28		1090.82	1090.37		1089.76	02.01.	1089.61 Ö	16.03.2005
	1095.32	1.00			1091.64	1091.69		1090.65	1090.44	1090.34		1094.32	23.08.	1094.38 Ö	23.08.2005
	2005													1094.38 F	23.08.2005
332	Tannheim-Innerg., Bl 1		342659	D	1100.79	1100.73	1101.49			1100.90		1100.51	30.11.	1100.44 Ö	31.12.2005
	1103.63	1.00			1101.32	1101.14	1100.82	1100.83	1100.80	1100.77		1102.63	22.08.	1103.03	23.08.2005
	2004													1103.03 F	23.08.2005
333	Tannheim-Innerg., Bl 2		342675	D	1099.44	1099.25	1100.01	1100.26	1098.95	1098.51		1097.11	30.11.	1096.95 Ö	19.12.2005
	1101.43	1.00			1099.74		1098.89	1098.75	1098.92	1099.30	1099.28	1100.92 Ö	21.07.	1101.09 Ö	23.08.2005
	2005		4											1101.09 F	23.08.2005

1*) durch Kraftwerk beeinflusst

Monats- und Jahresmittel der Grundwasserstände mit Extremwerten (Hauptwerte)

- Grundwasserstände m ü.A. -

Nr.	Messstelle		EDV-Messstellennummer		Mittel in m ü.A.							Niederster und höchster beobachteter Grundwasserstand sowie allenfalls höchster beobachteter Überflutungswasserstand			
	Messpunkt m ü.A. / m ü.G.		beeinflusst	artesisch/gespannt / Messgerät	I	II	III	IV	V	VI	Jahr	im Berichtsjahr		vor dem Berichtsjahr	
	Beobachtungsbeginn	unverändert seit			VII	VIII	IX	X	XI	XII		m ü.A.	Datum	m ü.A.	Datum
334	Tannheim-Kienzen, Bl 5 1091.08 2004	1.00	342667		1088.34 1088.91	1087.97 1088.77	1089.04 1088.09	1089.14 1087.89	1088.77 1087.65	1088.31 1087.43	1088.36	1087.17 1089.73	15.12. 03.03.	1086.81 1090.00	14.03.2005 03.04.2006
	Unteres Vilstal														
335	Vils, Bl 1 816.70 1992	0.90	339606	D	810.84 811.41	810.72 811.40	811.15 810.98	811.34 810.88	811.23 810.90	811.01 810.85	811.06	810.63 813.34	31.01. 07.08.	810.52 813.98 Ö	15.11.1999 23.08.2005
336	Vils, Bl 3 811.89 1992	0.90	339580		808.08 808.49	808.07 808.17	808.28 807.96	808.30 807.97	808.31 808.01	808.17 808.07	808.16	807.91 809.04	15.09. 14.07.	807.62 809.70	09.08.1999 12.08.2002
337	Vils, Bl 5 815.33 1994	0.70	342048		811.39 811.87	811.11 811.78	811.60 811.28	811.71 811.00	811.19 811.50	810.89 811.42	811.40	810.75 812.51	30.06. 21.07.	810.45 Ö 813.43	06.11.1995 07.08.2000
	Fernpass														
338	Biberwier, Bl 1(KB4) 1074.12 2005	1.00	342824	D	1061.22 1066.13	1059.94 1065.49	1061.74 1064.21	1063.86 1062.94	1067.34 1061.44	1066.67 1060.56	1063.48	1058.62 1067.82 Ö	01.02. 01.06.	1058.30 Ö 1067.45	23.03.2006 22.05.2006
	Ehrwalder Becken														
339	Ehrwald, Bl 1 965.26 2002	1.10	342071	D	963.13 963.23	963.07 963.34	963.35 963.17	963.42 963.17	963.15 963.20	963.06 963.23	963.21	962.84 963.53 Ö	03.05. 07.04.	962.73 963.53 Ö	22.07.2003 05.04.2006
	Seefelder Becken														
340	Reith b.Seefeld, Bl 3 1180.52 2001	0.90	346940	D	1177.95 1178.22	1177.87 1178.13	1178.49 1177.99	1178.70 1177.91	1178.62 1177.95	1178.29 1178.05	1178.18	1177.35 1178.87	02.02. 04.04.	1177.29 Ö 1179.51	11.02.2006 23.08.2005
341	Reith b.Seefeld, TBl 2 1180.04 2001	1.00	346627 1 2	D	1176.81 1177.05	1176.76 1177.01	1177.36 1176.88	1177.58 1176.73	1177.48 1176.66	1177.09 1176.71	1177.01	1176.30 1178.23	07.03. 04.04.	1176.31 Ö 1178.73 Ö	05.03.2006 24.08.2005
342	Seefeld, Bl 1 1183.01 2001	0.60	346601	D	1181.03 1181.28	1181.06 1181.20	1181.45 1181.09	1181.71 1181.04	1181.34 1180.99	1181.17 1181.04	1181.20	1180.87 1182.41	04.01. 20.03.	1180.86 1182.41 Ö 1182.49 F	01.02.2005 20.03.2002 23.08.2005
	Scharnitzer Becken														
343	Scharnitz, Bl 3 965.16 1987	0.85	330837	D	957.31 961.09	955.14 960.49	955.19 959.40	958.14 957.61	961.92 955.30	962.16 953.52	958.12	948.64 963.69	16.03. 22.05.	945.74 964.32 964.52 F	13.02.1995 12.06.1999 03.06.1999
	Leutascher Becken														
344	Leutasch-Arn, Bl 3 1092.30 1984	1.00	330241	D	1078.48 1085.72	1076.80 1086.80	1080.41 1084.52	1084.75 1081.52	1088.82 1078.97	1086.85 1076.98	1082.57	1071.89 1091.02	14.03. 24.08.	1071.22 1091.00 Ö	02.03.1987 24.08.2005
345	Leutasch-Gasse, Bl 7 1105.82 1986	1.00	330746		1081.39 1088.70	1079.72 1089.16	1083.71 1087.32	1087.66 1084.27	1091.98 1081.64	1089.46 1079.56	1085.40	1079.09 1092.87	22.12. 12.05.	1072.62 1096.86	04.03.1991 24.05.1999
	Achental														
346	Maurach, Bl 2 931.90 1*) 2002	0.90	347005 1	D	915.66 919.37	914.04 919.62	914.22 918.44	915.22 917.74	917.97 916.17	919.06 915.22	916.91	911.63 920.09 Ö	14.03. 28.07.	911.64 Ö 922.22 Ö	14.03.2006 27.08.2005
	INNGEBIET OBERHALB DER SALZACH														
	Oberes Gericht														
347	Pfunds, Bl 2 (005) 952.00 1988	1.00	342410	D	945.99 948.07	946.35 947.63	946.66 947.26	946.64 946.75	947.35 946.75	948.25 946.66	947.03	945.63 Ö 948.59 Ö	03.01. 08.06.	945.16 Ö 948.81	31.12.2006 30.06.1997
348	Pfunds-Birkach, Bl 1 (016) 947.66 1982	0.80	342394	D	940.66	940.84 941.74	940.92 941.49	940.88 941.04	941.68 941.12	942.38 940.97	941.30	940.30 Ö 943.04 Ö	02.01. 30.05.	940.16 Ö 943.73	30.12.2006 06.08.1985

1*) durch nahegelegenen Tiefbrunnen beeinflusst

Monats- und Jahresmittel der Grundwasserstände mit Extremwerten (Hauptwerte)

- Grundwasserstände m ü.A. -

Nr.	Messstelle	Messpunkt m ü.A.	m ü.G.	Beobachtungsbeginn	unverändert seit	EDV-Messstellennummer	beeinflusst	artesisch/gespannt	Messgerät	I	II	III	IV	V	VI	Jahr	Niederster und höchster beobachteter Grundwasserstand sowie allenfalls höchster beobachteter Überflutungswasserstand im Berichtsjahr m ü.A.	Datum	vor dem Berichtsjahr m ü.A.	Datum
										VII	VIII	IX	X	XI	XII					
349	Pfunds-Birkach, Bl 6 (038)	947.09	0.60	1986		342451			D	940.81 942.37	941.01 941.99	941.08 941.71	941.02 941.30	941.79 941.34	942.54 941.22	941.51	940.38 Ö 943.11 Ö	03.01. 14.07.	940.18 Ö 943.39	31.12.2006 17.06.1991
350	Pfunds-Birkach, Bl 8 (014)	947.82	0.00	1982		342477			D	940.43	940.62	940.73	940.70	941.36	942.19		940.04 942.54 Ö	03.01. 08.06.	939.93 Ö 943.77	01.01.2007 09.06.1983
351	Pfunds-Schönegg, Bl 7 (025)	932.96	1.33	1982		342469			D	927.87 929.13	927.96 928.70	928.00 928.46	928.01 928.07	928.82 928.16	929.36 928.01	928.38	927.55 930.40	03.01. 30.05.	927.51 Ö 929.73 Ö	30.12.2005 09.07.2004
352	Pfunds-Schönegg, Bl 9 (027)	933.49	1.00	1999		342485			D	927.66 928.95	927.74 928.52	927.79 928.25	927.80 927.86	928.60 927.95	929.17 927.79	928.17	927.42 930.09	02.01. 30.05.	927.37 Ö 929.50 Ö	29.12.2006 10.07.2004
353	Prutz, Bl 1 (110)	860.87	1.25	1981		342311			D	857.68 858.46	857.76 858.33	857.85 858.29	857.88 857.85	858.43 858.07	858.52 857.83	858.08	857.13 859.29 Ö	12.01. 14.07.	857.08 Ö 859.38	28.12.1997 17.06.1991
354	Prutz, Bl 2 (100)	866.46	2.15	1981		342295			D	862.21 863.34	862.31 863.07	862.38 862.83	862.41 862.45	862.87 862.45	863.35 862.36	862.67	862.14 863.63 Ö	03.01. 15.07.	862.11 Ö 863.93 Ö	05.01.2004 21.07.1987
355	Prutz, Bl 4 (104)	863.43	1.96	1981		342337			D	859.93	859.02 859.66	859.07 859.44	859.11 859.13	859.63 859.17	860.00 859.07	859.38	858.82 Ö 860.58 Ö	10.02. 30.05.	858.60 860.80	27.02.1984 19.07.1987
356	Prutz, Bl 6 (102)	862.67	0.80	1981		342345			D	859.18 860.26	859.26 859.98	859.31 859.78	859.36 859.46	859.83 859.46	860.29 859.34	859.63	859.05 860.54 Ö	03.01. 15.07.	858.88 Ö 860.72	03.01.1998 13.08.2000
357	Ried im Oberinntal, Bl 1 (033)	876.65	1.20	1987		342519			D	871.47 872.33	871.58 872.05	871.62 871.87	871.61 871.62	872.09 871.62	872.44 871.56	871.82	871.33 Ö 872.78 Ö	02.01. 30.05.	871.24 872.96	06.05.1991 30.06.1997
358	Ried im Oberinntal, Bl 3 (034)	880.43	0.90	1982		342527			D	872.67 873.39	872.79 873.20	872.85 873.03	872.82 872.82	873.16 872.78	873.43 872.75	872.97	872.55 873.52 Ö	03.01. 14.07.	872.48 Ö 873.91	03.01.2007 06.07.1987
	Paznauntal																			
359	Ischgl-Mathon, Bl 2	1420.26	0.80	2003		342246			D	1416.25 1416.46	1416.20 1416.17	1416.26 1415.19	1416.37 1415.10	1416.87 1415.05	1416.73 1415.53	1416.02	1413.99 1419.46	28.10. 23.08.	1413.61 Ö 1418.80	16.12.2004 23.08.2005
	Gurgltal																			
360	Nassereith, Bl 1	844.72	0.90	2001		370239				833.51 834.59	833.10 834.49	833.62 834.29	834.26 833.94	834.75 833.45	834.95 833.03	834.00	832.95 835.06	31.12. 09.06.	832.27 835.68	20.03.2006 06.06.2006
361	Nassereith, Bl 4	843.59	0.90	2002		342139			D	833.39 834.60	832.99 834.46	833.53 834.23	834.21 833.82	834.78 833.33	835.02 832.91	833.94	832.15 835.86	14.03. 01.06.	832.16 Ö 835.91 Ö	19.03.2006 03.06.2006
362	Tarrenz, Bl 1	784.56	1.00	2001		346593 2			D	783.40 783.47	783.41 783.46	783.47 783.45	783.56 783.43	783.48 783.44	783.44 783.52	783.46	783.26 Ö 784.11	11.12. 03.04.	783.29 Ö 784.43 Ö	09.11.2007 23.08.2005
	Pitztal																			
363	Pitztal - Stillebach, Bl 2	1408.80	0.80	1998		346387			D	1407.03 1407.72	1407.00 1407.70	1407.12 1407.53	1407.39 1407.34	1407.79 1407.22	1407.78 1407.11	1407.40	1406.98 Ö 1408.00	24.02. 29.05.	1407.00 1408.01 Ö	07.03.2005 24.04.2000
	Ötztal																			
364	Längenfeld, Bl 2	1164.84	0.80	2003		342634			D	1162.32 1162.60	1162.32 1162.55	1162.35 1162.47	1162.43 1162.42	1162.44 1162.43	1162.47 1162.47	1162.44	1162.25 1162.68 Ö	01.03. 16.08.	1162.23 Ö 1162.84 Ö	06.03.2005 23.08.2005
365	Längenfeld-Espan, Bl 4	1155.40	0.90	2003		342600			D	1151.60 1152.42	1151.54 1152.47	1151.53 1152.28	1151.54 1151.96	1151.80 1151.80	1152.17 1151.70	1151.90	1151.46 1152.55 Ö	01.03. 16.08.	1151.43 Ö 1153.11	12.03.2005 21.03.2005
366	Längenfeld-Espan, Bl 6	1157.73	0.80	2003		342626			D	1153.48 1154.16	1153.40 1154.29	1153.39 1154.16	1153.46 1153.95	1153.69 1153.79	1153.94 1153.69	1153.79	1153.35 1154.34 Ö	01.03. 22.08.	1153.31 Ö 1154.35 Ö	12.03.2005 04.09.2005
367	Längenfeld-Oberried, Bl 1	1163.63	1.00	2003		342618			D	1160.08 1160.63	1159.95 1160.71	1159.99 1160.60	1160.15 1160.44	1160.37 1160.40	1160.45 1160.36	1160.35	1159.85 1161.07	01.03. 05.04.	1159.79 1161.25 Ö	16.03.2005 23.08.2005
368	Umhausen-Neudorf, Bl 8	1002.26	0.75	1996		346296				974.07 975.64	974.17 975.58	974.16 975.21	974.18 974.76	974.77 974.58	975.48 974.32	974.75	974.00 975.69	07.01. 04.08.	972.83 975.86	01.03.1999 10.07.2006

Monats- und Jahresmittel der Grundwasserstände mit Extremwerten (Hauptwerte)

- Grundwasserstände m ü.A. -

Nr.	Messstelle		EDV-Messstellennummer			Mittel in m ü.A.							Niederster und höchster beobachteter Grundwasserstand sowie allenfalls höchster beobachteter Überflutungswasserstand			
	Messpunkt m ü.A.	m ü.G.	beeinflusst	artesisch/gespannt	Messgerät	I	II	III	IV	V	VI	Jahr	im Berichtsjahr		vor dem Berichtsjahr	
	Beobachtungsbeginn	unverändert seit				VII	VIII	IX	X	XI	XII		m ü.A.	Datum	m ü.A.	Datum
369	Umhausen-Tumpen, Bl 2 (KBT1)		346239		D	912.56	912.45	912.37	912.24	912.17	912.36		912.14 Ö	16.05.	912.36	14.07.2007
	927.23	0.80				912.60	912.93	913.19	913.30	913.28	913.19	912.72	917.66	31.07.	917.66	31.07.2001
	1996															
370	Umhausen-Tumpen, Bl10 (KBT2)		342220			906.17	905.20	904.60	904.74	909.44	914.72		904.35	08.04.	903.76	10.04.2007
	924.60	0.90				914.67	914.63	912.30	909.86	907.78	906.46	909.25	915.32	04.08.	917.07	17.06.2002
	2002															
	Oberinntal															
371	Flaurling, Bl 2		346684		D	606.49	606.53	606.61	606.69	607.30	607.88		606.37	03.01.	606.35 Ö	03.01.2007
	610.49	0.90				607.80	607.51	607.14	606.71	606.67	606.58	606.99	608.19 Ö	14.07.	608.22	20.06.2002
	2001															
372	Imst, Bl 4		346510			711.72 I	711.76 I	711.90	711.95	712.59	713.17		711.70	07.01.	711.54	17.01.2000
	716.18	0.00				713.05	712.72	712.34	711.96	712.00		712.27 I	713.40	09.06.	713.34 I	02.07.2001
	2000															
373	Imst, Bl 8 (192)		346502			712.11	712.16	712.23					711.97	03.01.	711.96 Ö	28.12.2004
	715.95	0.90											713.57	25.08.	713.74 Ö	24.08.2005
	2000															
374	Inzing, Bl 2		330910		D	596.18	596.23	596.30	596.40	597.08	597.63		596.05	03.01.	596.03 Ö	30.12.2006
	599.88	1.28				597.55	597.13	596.87	596.44	596.39	596.29	596.71	598.19 Ö	14.07.	598.58 Ö	23.08.2005
	1987															
375	Inzing, Bl 4		330928			595.37	595.42	595.49	595.58	596.13	596.59		595.34	02.01.	595.16	05.01.1998
	598.37	0.90				596.61	596.34	596.06	595.65	595.60	595.54	595.87	596.80	14.07.	597.47	22.08.2005
	1987															
376	Inzing, Bl 6		334367			594.80	594.85	594.94	595.03	595.69	596.23		594.72	02.01.	594.74	08.01.2007
	598.52	0.95				596.28	595.86	595.51	595.08	595.02	594.96	595.36	596.67	14.07.	597.13	20.07.1987
	1987															
377	Inzing, Bl 8		339663			594.12	594.13	594.23	594.30	594.63	594.89		594.08	02.01.	594.04 Ö	18.01.1999
	596.93	0.70				594.93	594.76	594.61	594.35	594.31	594.31	594.46	595.02	14.07.	595.94	22.08.2005
	1993															
378	Mils-Au, Bl 1 (122)		346700		D	725.12	725.07	725.20	725.33	726.08	726.71		724.84	15.03.	724.82	07.02.2005
	729.42	1.00				726.44	726.03	725.64	725.32	725.28	725.19	725.62	727.13 Ö	31.05.	728.42	23.08.2005
	2001															
379	Mils-Au, Bl 3 (127)		346726			722.63	722.63	722.73	722.83	723.38	723.81		722.60	18.02.	722.38 Ö	07.02.2005
	726.83	0.90				723.70	723.34	723.05	722.80	722.76	722.70	723.03	724.03	14.07.	723.73	25.08.2005
	2001															
380	Mötz, Bl 5 (lm905)		346056		D	640.60	640.64	640.70	640.80	641.73	642.38		640.41 Ö	02.01.	640.40 Ö	07.01.2007
	647.53	1.15				642.19	641.83	641.38	640.91	640.87	640.71	641.23	643.22 Ö	30.05.	643.74 Ö	03.06.1999
	1987															
381	Oberhofen, Bl 2		334698			613.47	613.54	613.59	613.71	614.42	615.05		613.42	02.01.	613.35	08.01.2007
	619.32	0.80				615.02	614.59	614.17	613.71	613.64	613.53	614.04	615.25	14.07.	615.52	31.05.1999
	1989															
382	Oberhofen, Bl 4		334714		D	612.67	612.71	612.78	612.85	613.22	613.81		612.54	03.01.	612.53 Ö	08.01.2007
	619.66	0.90				613.78	613.57	613.26	612.89	612.83	612.75	613.09	614.14	02.07.	614.43	04.06.1999
	1989															
383	Oberhofen, Bl 6		334730			607.82	607.91	607.93	608.07	608.79	609.33		607.76	02.01.	607.73	23.01.2006
	611.84	0.85				609.36	608.86	608.51	608.10	608.01	607.91	608.39	609.81	14.07.	610.99	23.08.2005
	1989															
384	Pettnau, Bl 1		334433			602.30	602.37	602.42	602.49	603.05	603.49		602.28 Ö	11.02.	602.24	27.12.2006
	606.55	0.90				603.36	603.12	602.87	602.51	602.46	602.38	602.74	603.64	27.05.	603.80 K	18.06.1991
	1989															
385	Pettnau, Bl 3		346668			602.72	602.78	602.83	602.91	603.42	603.86		602.70 Ö	11.02.	602.66 Ö	03.01.2006
	606.97	0.90				603.69	603.49	603.25	602.92	602.88	602.81	603.13	603.98	03.06.	603.91	03.06.2002
	2001															
386	Pettnau, Bl 4		334516			599.36	599.41	599.50	599.58	600.21	600.67		599.32	02.01.	599.29	08.01.2007
	602.56	0.90				600.77	600.34	600.04	599.61	599.55	599.47	599.88	601.14	14.07.	601.54	22.08.2005
	1988															
387	Pettnau, Bl 12		334151			598.57	598.63	598.70	598.80	599.53	600.09		598.52	02.01.	598.47	15.01.2007
	602.13	0.90				600.14	599.64	599.28	598.85	598.78	598.68	599.15	600.56	14.07.	600.93	22.08.2005
	1988															
388	Pfaffenhofen, Bl 4 (T601)		339192			618.17	618.23	618.30	618.38	619.24	620.07		618.14	21.01.	617.75	22.04.2002
	623.86	0.95				619.89	619.41	618.89	618.38	618.33	618.25	618.80	620.43	05.06.	620.93	07.07.1987
	1985															
389	Polling, Bl 2		334649			603.18	603.18	603.28	603.37	603.89	604.47		603.07	11.02.	602.94	09.01.2006
	607.34	0.90				604.50	604.17	603.83	603.47	603.39	603.39	603.68	604.66	14.07.	605.30	29.06.1998
	1989															
390	Polling, Blt 4		339424			604.00	604.02	604.11	604.18	604.75	605.33		603.95	01.01.	603.89	09.01.2006
	607.27	0.95				605.41	605.00	604.63	604.23	604.22		604.51	605.61	14.07.	605.79	07.08.2000
	1991															
391	Rietz, Bl 2 (T181)		339168			624.29	624.37	624.45	624.55	625.41	626.16		624.21	02.01.	624.22	08.01.2007
	632.76	0.90				626.10	625.56	625.12	624.63	624.58	624.50	624.98	626.46	14.07.	626.75	07.07.1987
	1985															
392	Rietz, Bl 4 (T204)		339150		D	622.73	622.83	622.91	623.03	623.91	624.61		622.55	01.01.	622.62 Ö	30.12.2006
	628.41	0.90				624.46	624.09	623.65	623.20	623.16	623.01	623.47	625.31	30.05.	627.51	23.08.2005
	1981															

Monats- und Jahresmittel der Grundwasserstände mit Extremwerten (Hauptwerte)

- Grundwasserstände m ü.A. -

Nr.	Messstelle	EDV-Messstellennummer	Mittel in m ü.A.							Niederster und höchster beobachteter Grundwasserstand sowie allenfalls höchster beobachteter Überflutungswasserstand			
	Messpunkt m ü.A. / m ü.G.	beeinflusst / artesisch/gespannt / Messgerät	I	II	III	IV	V	VI	Jahr	im Berichtsjahr		vor dem Berichtsjahr	
	Beobachtungsbeginn / unverändert seit		VII	VIII	IX	X	XI	XII		m ü.A.	Datum	m ü.A.	Datum
393	Rietz, Bl 6 (T202) 628.42 1.00 1981	339184	622.46 624.27	622.54 623.81	622.63 623.35	622.73 622.83	623.56 622.78	624.34 622.68	623.17	622.40 624.56	02.01. 02.06.	622.41 625.03	31.12.2007 07.07.1987
394	Rietz, Bl 10 (T402) 625.53 1.00 1981	339200	620.37 622.17	620.45 621.64	620.54 621.19	620.64 620.69	621.49 620.62	622.22 620.51	621.05	620.29 622.46 Ö	02.01. 14.07.	620.28 623.02	08.01.2007 07.07.1987
395	Rietz, Bl 12 (T406) 626.17 1.05 1985	339176	620.68 622.42	620.75 621.98	620.85 621.50	620.94 620.98	621.76 620.96	622.53 620.86	621.36	620.61 622.78	02.01. 02.06.	620.59 623.52	08.01.2007 07.07.1987
396	Schönwies, Bl 1 748.15 1.15 2001	346692	735.04 737.16	735.03 736.49	735.25 735.88	735.52 735.41	736.74 735.27	737.83 735.09	735.89	734.98 738.73	18.02. 02.06.	733.94 737.23	29.12.2003 26.06.2006
397	Silz, Bl 12 (St106) 649.94 0.90 1985	339085	639.86 641.59	639.91 641.27	639.95 640.81	640.03 640.29	640.80 640.20	641.66 640.05	640.54	639.84 641.86	02.01. 09.06.	639.79 642.88	08.01.2007 22.07.1987
398	Silz, Bl 16 (Im903) 648.37 0.65 1988	346049	TR 642.66	TR 642.20	640.90 641.76	640.99 641.24	641.80 641.15	642.65		TR 641.35 Ö	04.02. 01.01.	640.84 643.25	26.02.2007 04.07.1995
399	Silz, Bl 18 (Im902) 648.59 1.25 1992	346023 D	642.54	642.23	641.02 641.81	641.09 641.32	641.74 641.22	642.60 641.03		640.91 Ö 642.87 Ö	29.12. 15.07.	640.66 Ö 643.79 Ö	02.01.2004 03.06.1999
400	Stams, Bl 6 (Si401) 640.98 0.85 1981	335000	635.21 636.79	635.35 636.49	635.46 636.06	635.54 635.63	636.21 635.50	636.84 TR	635.90	635.15 637.00	02.01. 09.06.	635.16 637.41	29.12.2003 12.07.1995
401	Stams, Bl 16 (St452) 637.48 1.10 1985	339119	631.08 632.72	631.18 632.25	631.25 631.84	631.35 631.34	632.11 631.31	632.78 631.18	631.70	631.02 633.02	02.01. 02.06.	631.01 633.84	08.01.2007 21.07.1987
402	Stams, Bl 18 (St451) 641.73 1.05 1985	339093	631.14 632.74	631.22 632.38	631.30 631.88	631.38 631.40	632.13 631.37	632.88 631.24	631.76	631.08 633.14	02.01. 02.06.	631.04 633.78	08.01.2007 21.07.1987
403	Stams, Bl 22 (T121) 633.97 1.00 2001	342055	627.59 629.30	627.66 628.73	627.74 628.31	627.83 627.83	628.66 627.78	629.31 627.68	628.21	627.52 629.67	02.01. 14.07.	627.51 629.79	08.01.2007 02.07.2001
404	Telfs, Bl 1 621.12 0.90 1989	334672	616.44 618.11	616.49 617.68	616.59 617.20	616.68 616.67	617.42 616.57	618.20 616.49	617.05	616.43 618.45	29.12. 14.07.	616.37 619.12	08.01.2007 04.06.1999
405	Telfs, Bl 3 619.19 1.04 1990	334607 D	614.16 615.85	614.23 615.48	614.44 615.02	614.56 614.54	615.29 614.51	615.97 614.40	614.87	614.12 616.33 Ö	28.01. 31.05.	614.04 616.78	01.01.1990 03.06.1999
406	Telfs, Bl 11 (T603) 623.41 0.75 1985	339267	617.95 619.73	617.97 619.26	618.08 618.69	618.19 618.15	618.84 618.00	619.74 617.99	618.56	617.92 620.06	11.02. 08.06.	617.90 Ö 620.53	13.02.2006 07.07.1987
407	Telfs, Blt 7 621.39 1.13 1990	334938	615.95 617.77	616.06 617.18	616.19 616.72	616.27 616.23	617.03 616.20	617.76 616.13	616.63	615.86 618.09	14.01. 14.07.	615.75 618.59	20.01.1992 04.06.1999
408	Telfs-Moos, Bl 5 618.27 0.90 1989	334623	614.67 616.20	614.71 615.85	614.82 615.40	614.94 614.90	615.61 614.84	616.31 614.76	615.26	614.66 616.55	01.01. 05.06.	614.57 617.05	08.01.2007 04.06.1999
409	Zams, Bl 1 757.86 0.80 2002	342063	747.41 748.93	747.41 748.17	747.51 747.77	747.58 747.52	748.35 747.47	748.90 747.41	747.87	747.37 749.59	31.12. 14.07.	747.34 749.07	07.03.2005 24.06.2002
410	Zams, Bl 2 754.73 0.91 2002	342212 D	749.88 751.24	749.88 750.63	749.98 750.23	750.06 749.96	750.78 749.92	751.34 749.87	750.32	749.83 Ö 751.85	15.12. 14.07.	749.67 751.74	05.02.2005 23.08.2005
411	Zams, Bl 4 767.81 0.80 2006	342733 D	757.00 760.84	757.20 759.93	757.38 758.71	757.44 757.62	758.90 757.10	761.07 756.89	758.34	756.70 761.33	25.12. 08.06.	756.68 Ö 760.34 Ö	28.12.2006 29.06.2006
412	Zams, Bl 8 773.25 0.90 2006	342758	755.90 759.59	756.07 758.74	756.26 757.54	756.34 756.55	757.31 756.03	759.71 755.79	757.15	755.75 759.94	22.12. 10.06.	755.62 Ö 759.06	01.01.2007 03.07.2006
413	Zams, Blt 6 772.48 0.70 2006	342741 D	756.27 759.90	756.47 759.13	756.66 758.01	756.70 757.02	757.83 756.48	760.08 756.22	757.57	756.15 Ö 760.32 Ö	31.12. 10.06.	755.99 Ö 759.34	30.12.2006 29.06.2006
414	Zirl, Bl 1 597.96 0.75 1984	330423 D	594.65 596.31	594.69 595.73	594.76 595.35	594.87 594.89	595.59 594.86	596.15 594.77	595.22	594.39 596.77 Ö	16.01. 30.05.	594.42 Ö 597.21 Ö	02.01.2005 23.08.2005
415	Zirl, Bl 4 595.03 0.80 1995	346338	591.37 593.03	591.44 592.53	591.54 592.14	591.64 591.63	592.41 591.59	592.98 591.54	591.99	591.33 593.40	02.01. 14.07.	591.32 593.83	08.01.2007 22.08.2005
416	Zirl, Bl 5 598.92 0.80 1984	330449	593.24 594.85	593.33 594.30	593.36 593.96	593.48 593.53	594.19 593.44	594.82 593.36	593.83	593.19 595.24	02.01. 14.07.	593.10 595.88 K	13.03.2006 20.07.1987
417	Zirl, Bl 6 595.78 0.90 1995	346353	592.99 593.35	592.98 593.25	593.00 593.20	593.05 593.10	593.18 593.04	593.26 593.05	593.12	592.96 Ö 593.43	25.03. 14.07.	592.93 594.53	25.04.2005 22.08.2005

Monats- und Jahresmittel der Grundwasserstände mit Extremwerten (Hauptwerte)

- Grundwasserstände m ü.A. -

Nr.	Messstelle		EDV-Messstellennummer			Mittel in m ü.A.							Niederster und höchster beobachteter Grundwasserstand sowie allenfalls höchster beobachteter Überflutungswasserstand			
	Messpunkt m ü.A. / m ü.G.		beeinflusst	artesisch/gespannt	Messgerät	I	II	III	IV	V	VI	Jahr	im Berichtsjahr		vor dem Berichtsjahr	
	Beobachtungsbeginn	unverändert seit				VII	VIII	IX	X	XI	XII		m ü.A.	Datum	m ü.A.	Datum
418	Zirl, Bl 9 595.37 1984	0.80	330464			591.87 593.50	591.91 593.05	592.00 592.64	592.10 592.15	592.78 592.10	593.51 592.02	592.47	591.82 593.71	02.01. 09.06.	591.76 594.44 K	20.02.2006 20.07.1987
419	Zirl, Lp 4 595.38 1997	0.80	334395			592.64 593.03	592.62 592.93	592.64 592.83	592.67 592.75	592.82 592.74	592.98 592.70	592.78	592.60 593.08	15.12. 14.07.	592.48 Ö 594.38	21.01.2002 22.08.2005
	Stubaital															
420	Neustift, Bl 1 674.60 2008	1.00	354068		D	669.96	669.94	669.89	669.79	669.69 669.79	669.86 669.75		669.61 Ö 969.66	22.04. 10.04.		
421	Neustift, Bl 2 992.78 2007	0.95	354076			988.32 990.24	988.04 990.34	987.83 990.20	987.75 990.05	988.36 989.82	989.75 989.59	989.21	987.66 990.37	07.04. 04.08.		
422	Neustift, Bl 3 970.96 2008	0.95	354084		D	968.80	968.62 968.79	968.65 968.78	968.66	968.70	968.77 968.72		968.61 Ö 969.10	22.02. 14.07.		
423	Neustift, Bl 4 991.35 2007	0.90	354092		D	987.78 989.59	987.52 989.61	987.32 989.54	987.24 989.44	987.85 989.24	989.25 989.05	988.63	987.15 989.64	07.04. 21.07.		
	Zillertal															
424	Distelberg, Bl 2 (Gp20) 564.40 1967	1.10	334011		D	559.24 559.96	559.35 559.97	559.27 559.55	559.35 559.38	559.76 559.27	560.00 559.26	559.53	559.00 560.46 Ö	03.01. 16.08.	558.17 561.97	24.01.1971 26.07.1967
425	Fügen-Gagering, Bl 1 529.77 1988	0.65	334045			526.30 526.50	526.33 526.42	526.32 526.38	526.35 526.33	526.36 526.32	526.43 526.38	526.37	526.28 526.57	01.01. 14.07.	526.27 Ö 527.10	03.01.2005 20.07.1993
426	Fügen-Gagering, Lp 1 529.76 1990	0.65	334722			526.33 526.40	526.32 526.35	526.33 526.34	526.35 526.32	526.35 526.31	526.36 526.34	526.34	526.29 526.44 Ö	15.12. 22.12.	526.26 Ö 527.12	16.12.1991 23.08.2005
427	Hart, Bl 2 (Gp61) 533.94 1967	1.00	330985		D	530.75 531.28		530.97		530.73	531.32 530.82		500.00 531.86 Ö	04.08. 07.06.	530.63 Ö 532.71	04.02.2007 10.08.1970
428	Schlitters, Bl 1 523.29 1985	0.85	330639			520.55 521.21	520.54 521.05	520.58 520.80	520.74 520.66	520.78 520.59	521.05 520.75	520.78	520.51 521.37	25.02. 21.07.	520.34 522.10	18.03.1996 07.08.1985
429	Schlitters, Bl 5 525.57 1988	0.00	370338			521.42 522.08	521.50 521.93	521.51 521.63	521.57 521.51	521.83 521.47	522.02 521.55	521.67	521.37 Ö 522.21	07.01. 14.07.	521.30 522.67	08.01.2007 11.07.2005
430	Schlitters, Bl 7 526.09 1*) 2001	0.80	370429			522.68 523.15	522.69 523.06	522.67 522.97	522.94 522.85	523.10 522.77	523.12 522.83	522.90	522.65 523.19 Ö	25.02. 21.07.	522.56 523.45	14.03.2005 23.08.2005
431	Strass, Bl 12 524.03 1995	1.00	346189		D	519.52 520.95	519.49 520.69	519.57 520.23	519.80 519.79	520.37 519.68	520.98 519.67	520.06	519.33 521.38	05.01. 24.08.	519.27 521.78	21.03.1996 04.06.1999
432	Strass, Bl 14 525.18 1995	0.60	346205			520.24 520.92	520.32 520.76	520.41 520.51	520.45 520.36	520.76 520.30	520.91 520.33	520.52	520.19 521.08	04.02. 21.07.	520.14 521.64	23.01.2006 24.08.2005
433	Stumm, Bl 2 (Gp44) 546.85 1964	0.70	331009		D	542.96 543.49	543.03 543.47	542.96 543.19	543.05 543.05	543.28 542.95	543.53 542.97	543.16	542.79 543.70 Ö	03.01. 24.07.	542.47 545.30	15.02.1971 10.08.1970
434	Uderns, Bl 3 541.55 2005	0.90	342972		D	538.68 539.12	538.71 539.15	538.67 538.99	538.74	538.94	539.10 538.72		538.59 539.26 Ö	04.01. 17.08.	538.53 Ö 539.23 Ö	23.01.2006 11.09.2007
435	Zell am Ziller, Bl 4 576.80 2001	0.80	346676		D	571.84 572.48	571.98 572.48	572.14	571.97	572.12 571.89	572.52 571.91	572.11	571.58 572.79 Ö	03.01. 16.08.	571.50 Ö 573.01	19.01.2004 10.08.2001
	Brixental															
436	Hopfgarten im Brixental, Bl 2 625.07 1995	1.00	346155		D	619.95 620.09	620.15	620.05 619.93	620.15 619.92	620.17 619.88	620.06 619.91	620.02	619.81 Ö 620.50	19.12. 30.03.	619.76 621.14	29.08.2003 28.08.1995
437	Kirchbichl-Bruckhäusl, Bl 6 529.65 2001	1.00	346635			527.08 527.05	527.06 527.04	527.05 527.01	527.09 526.96	527.07 526.91	527.04 526.99	527.03	526.89 Ö 527.16	15.12. 22.12.	526.55 527.46	03.01.2005 25.03.2002
438	Wörgl-Boden, Bl 16 531.65 2001	0.00	346858		D	524.71 524.81	524.61 524.92	524.51 524.72	524.80 524.53	524.97 524.42	524.85 524.44	524.69	524.15 525.56	07.02. 28.03.	523.50 Ö 525.59 Ö	13.03.2005 29.03.2002

1*) kommuniziert stark mit nahegelegenem Oberflächengewässer

Monats- und Jahresmittel der Grundwasserstände mit Extremwerten (Hauptwerte)

- Grundwasserstände m ü.A. -

Nr.	Messstelle		EDV-Messstellennummer		Mittel in m ü.A.							Niederster und höchster beobachteter Grundwasserstand sowie allenfalls höchster beobachteter Überflutungswasserstand			
	Messpunkt m ü.A.	m ü.G.	beeinflusst	artesisch/gespannt Messgerät	I	II	III	IV	V	VI	Jahr	im Berichtsjahr		vor dem Berichtsjahr	
	Beobachtungsbeginn	unverändert seit			VII	VIII	IX	X	XI	XII		m ü.A.	Datum	m ü.A.	Datum
Unterinntal															
439	Amras, Bl 10 (Pradl, Bl 10)		334755	S	562.80	562.80	562.84	562.97	563.59	564.60		562.76	13.02.	562.69	09.01.1995
	569.48	0.90			564.60	564.33	563.87	563.34	563.17	563.06	563.50	564.81	15.07.	565.32	04.06.1999
	1990														
440	Amras, Bl 38		346361		563.55	563.51	563.54	563.64	564.18	565.18		563.50 Ö	25.02.	563.53	08.01.2007
	570.81	0.85			565.36	565.20	564.74	564.18	563.95	563.81	564.24	565.47	14.07.	565.95	06.06.1999
	1997														
441	Baumkirchen, Bl 1		330258		549.17	549.21	549.28	549.36	550.30	551.00		549.06	21.01.	548.95 Ö	11.03.1985
	554.88	0.85			550.99	550.42	550.01	549.47	549.45	549.29	549.84	551.43	15.07.	552.48	20.07.1987
	1982		1												
442	Baumkirchen, Bl 3		330217		549.86	549.90	549.97	550.07	550.82	551.67		549.83 Ö	11.02.	549.75	02.01.2006
	554.65	0.90			551.69	551.25	550.78	550.27	550.17	550.05	550.55	551.97	15.07.	552.73 K	20.07.1987
	1982														
443	Baumkirchen, Bl 5		330233		549.56	549.61	549.68	549.78	550.53	551.34		549.51	01.01.	549.37	03.01.1983
	554.41	0.90			551.36	550.91	550.46	549.94	549.86	549.73	550.24	551.71	15.07.	552.51	20.07.1987
	1982														
444	Buch-St.Margarethen, Bl 4		330852		525.77	525.79	525.90	526.01	526.94	527.48		525.74 Ö	11.02.	525.62	18.03.1996
	529.75	0.90			527.43	527.04	526.58	526.08	526.03	525.96	526.42	527.87	14.07.	528.57	20.07.1987
	1987														
445	Buch-St.Margarethen, Bl 8		330878	D	525.25	525.19	525.35	525.51	526.57	526.99		525.03 Ö	25.02.	525.02	11.03.1996
	529.79	0.80			526.83	526.41	525.89	525.41	525.32	525.21	525.83	527.92	14.07.	528.77	20.07.1987
	1987														
446	Buch-St.Margarethen, Bl 10		330845		525.16	525.13	525.24	525.40	526.31	526.89		525.11 Ö	18.02.	524.98	23.01.2006
	528.96	0.90			526.88	526.50	525.99	525.42	525.37	525.31	525.80	527.40	14.07.	527.99	20.07.1987
	1987														
447	Buch-Tuft, Bl 2		330514	D	528.07	528.08	528.15	528.30	529.00	529.69		527.98 Ö	11.02.	527.79	27.12.2005
	531.99	1.00			529.70	529.21	528.80	528.34	528.29	528.21	528.65	530.63	23.08.	530.84 Ö	23.08.2005
	1985														
448	Ebbs, Bl 2 (158)		346775	D	474.78	474.72	474.73	474.88	475.01	475.11		474.47	15.03.	474.42 Ö	11.03.2005
	480.41 1*)	0.75			475.16	475.19	475.07	474.90	474.78	474.86	474.93	475.28	14.07.	476.61	24.08.2005
	1984	01.01.1993													
449	Ebbs, Bl 6 (169)		346783	D	471.06	471.02	471.00	471.14	471.15	471.18		470.96 Ö	15.03.	470.55	20.02.1998
	480.61 1*)	1.00			471.31	471.47	471.43	471.30	471.20	471.19	471.21	471.49 Ö	03.09.	472.38 Ö	27.08.2005
	1984	01.01.1993													
450	Ebbs, Bl 8 (171)		346791	D	472.44	472.35	472.21	472.25	472.37			471.90 Ö	21.12.	470.96	29.04.1991
	482.00 1*)	0.80						472.07	471.98	471.96		472.46 Ö	22.01.	474.00	01.09.1985
	1984														
451	Ebbs, Bl 10 (181)		346809	D	468.84	468.83	468.83	468.97	468.88	468.81		468.69	15.03.	468.57	12.02.1997
	472.30 1*)	1.00			468.88	469.01	468.90	468.89	468.85	468.93	468.89	469.13 Ö	26.12.	470.00	25.08.2005
	1984	01.01.1993													
452	Ebbs, Bl 12 (189)		346817	D	468.08	468.04	468.03	468.18	468.15	468.12		467.84	15.03.	467.72	26.03.1996
	471.85 1*)	0.90			468.14	468.23	468.10	468.04	467.98	468.03	468.09	468.30 Ö	29.04.	469.65 Ö	24.08.2005
	1984	01.01.1993													
453	Ebbs, Bl 16 (7)		346833	D	488.84	488.85	488.86	488.88	488.85	488.86		488.84 Ö	01.03.	488.42	24.02.1986
	500.05 1*)	0.80			488.87	488.87	488.85	488.88	488.89	488.89	488.87	489.04 Ö	22.12.	489.49	07.08.2006
	1986														
454	Ebbs, Bl 18 (184)		370445	D	468.71	468.67	468.66	468.85	468.79	468.70		468.42	15.03.	468.09	24.03.1996
	471.56 1*)	0.80			468.74	468.87	468.65	468.64	468.57	468.64	468.71	469.01 Ö	29.04.	470.07 Ö	24.08.2005
	1984	01.01.1993													
455	Erl, Bl 4 (R71)		342535	D	464.44	464.42	464.48	464.55	464.81	464.85		464.02 Ö	08.04.	464.14 Ö	12.01.2006
	467.90 1*)	1.10			464.76	464.73	464.54	464.44	464.41	464.42	464.57	465.26 Ö	28.05.	466.05 Ö	23.08.2005
	1978	01.07.1982													
456	Hall, Bl 1		330415	D	557.49	557.51	557.55	557.68	558.55	559.23		557.32	06.03.	557.25	04.01.2000
	563.41	0.49			559.11	558.72	558.28	557.81	557.75	557.62	558.11	560.00	30.05.	560.73	03.06.1999
	1982														
457	Hall, Bl 3		334664		556.75	556.70	556.81	556.95	557.60	558.54		556.58	12.02.	556.62	08.01.2007
	561.43	0.90			558.63	558.30	557.81	557.24	557.09	556.97	557.45	558.87	16.07.	559.73	01.06.1999
	1990														
458	Hall, Bl 5		346429		555.98	555.96	556.07	556.20	556.94	557.83		555.91	11.02.	555.87	15.01.2007
	560.10	0.00			557.93	557.51	557.08	556.51	556.31	556.19	556.71	558.18	14.07.	558.75	02.06.1999
	1998														
459	Heiligkreuz, Bl 3		342774	D	557.94	557.95	557.95	557.78	558.51	559.43		557.69 Ö	31.03.	557.72	13.06.2005
	562.93	0.90				559.30	558.88	558.39	558.27	558.15	558.41	559.67 Ö	07.06.	559.72 Ö	30.06.2006
	2004														
460	Hötting, Bl 1 (N)		334110	D	577.87	577.90	577.91	577.98	578.89	579.58		577.63	02.04.	577.39	02.02.1970
	583.24	1.10			579.44	579.05	578.57	578.14	578.14	578.02	578.46	580.26 Ö	30.05.	580.68	03.06.1999
	1970														
461	Hötting, Bl 5 (42 A)		334102	D	575.83	575.90	575.97	576.07	576.93	577.62		575.75	02.01.	575.12	13.02.1992
	581.28	1.30			577.64	577.03	576.58	576.08	576.05	575.97	576.48	578.12	14.07.	578.84	03.06.1999
	1988		1												
462	Hötting, Bl 13 (68)		334177	D	576.03	576.04	576.08	576.20	576.65	577.17		576.00	12.02.	575.18	21.03.1996
	578.44	0.94			577.22	576.92	576.67	576.28	576.20	576.23	576.48	577.32 Ö	21.07.	577.38	16.05.1999
	1969														

1*) durch Kraftwerk beeinflusst

Monats- und Jahresmittel der Grundwasserstände mit Extremwerten (Hauptwerte)

- Grundwasserstände m ü.A. -

Nr.	Messstelle	EDV-Messstellennummer	beeinflusst	artesisch/gespannt	Messgerät	Mittel in m ü.A.						Jahr	Niederster und höchster beobachteter Grundwasserstand sowie allenfalls höchster beobachteter Überflutungswasserstand			
						I	II	III	IV	V	VI		im Berichtsjahr		vor dem Berichtsjahr	
	Messpunkt m ü.A. / m ü.G.					VII	VIII	IX	X	XI	XII		m ü.A.	Datum	m ü.A.	Datum
	Beobachtungsbeginn / unverändert seit															
463	Hötting, Bl 19 (H17)	334144				572.63	572.63	572.66	572.74	573.03	573.42		TR	09.12.	< 572.31 S	15.12.1986
	575.21 - 0.30					573.50	573.34	573.15	572.70	TR	TR	572.95	573.59	21.07.	573.79	04.06.1999
	1982															
464	Hötting, Bl 21 (H13)	334219				571.33	571.33	571.39	571.50	572.04	572.87		571.30	18.02.	571.30 Ö	02.01.2007
	576.82 0.60					572.92	572.58	572.18	571.69	571.47	571.44	571.90	573.09	14.07.	573.90	04.06.1999
	1985															
465	Hötting, Bl 29	346585			D	574.54	574.55	574.59	574.69	574.98	575.36		574.46	04.01.	574.39	02.12.2003
	576.05 - 0.30					575.37	575.21	575.04	574.74	574.63	574.67	574.87	575.65	26.06.	575.75	23.08.2005
	2001															
466	Hötting, Bl 31	342980				570.87	570.83	570.87	570.97	571.42	572.25		570.76	15.12.	570.79 Ö	13.02.2006
	576.89 1.04					572.35	572.09	571.75	571.25	570.96	570.86	571.38	572.42	21.07.	572.21	26.06.2006
	2005															
467	Hötting, Blt 27	339994				572.57	572.57	572.62	572.73	573.11	573.68		572.43	09.12.	572.38 Ö	19.12.1994
	576.60 0.95					573.77	573.51	573.25	572.74	572.50	572.59	572.98	573.90	14.07.	574.22	04.06.1999
	1993															
468	Innsbruck, Bl 6 (S1)	334250					TR	TR	TR	565.28	566.09	567.12		TR	31.03.	565.07	29.12.2003
	571.62 0.35					567.01	566.51	566.05	565.51	565.37	565.26		567.35	09.06.	567.97	04.06.1999
	1982															
469	Innsbruck, Bl 18	334029			D	566.88	566.82	566.85	566.95	567.45	568.63		566.80 Ö	25.02.	566.89	28.02.2006
	575.68 0.93					568.87	568.64	568.15	567.51	567.23	567.05	567.59	569.41	10.07.	569.50	07.06.1999
	1993															
470	Innsbruck, Bl 20	339499				566.22	566.15	566.14	566.26	566.80	567.87		566.13 Ö	25.03.	566.26	23.01.2006
	578.18 0.55					568.17	567.96	567.48	566.93	566.59	566.39	566.92	568.26	21.07.	568.98	21.06.1999
	1993															
471	Innsbruck, Bl 23 (Höttg. H5)	334235					TR	TR	TR	TR	568.13	569.44		TR	08.04.	567.47	08.01.2007
	575.41 0.76					569.56	569.21	568.69	568.13	567.86	567.68		569.69	14.07.	570.96	09.07.1987
	1982															
472	Innsbruck, Bl 30	346221			D	566.55	566.53	566.57	566.70	567.34	568.31		566.49 Ö	12.02.	566.52	05.01.2004
	572.72 0.00					568.35	568.07	567.57	567.04	566.85	566.70	567.22	568.49 Ö	16.07.	569.03	04.06.1999
	1996															
473	Innsbruck, Bl 58	342584			D	568.10	568.04	568.05	568.17	568.72	569.82		568.00 Ö	25.02.	568.13	03.01.2007
	575.40 1.15					570.00	569.72	569.27	568.75	568.42	568.21	568.78	570.17 Ö	15.07.	570.11 Ö	23.08.2005
	2004															
474	Innsbruck, Blt 60	342279				566.34	566.27	566.27	566.37	566.87	567.97		566.25 Ö	25.03.	566.41	31.12.2007
	578.97 0.00					568.25	568.07	567.59	567.04	566.70	566.50	567.03	568.33	21.07.	567.96	05.09.2005
	2004															
475	Kematen, Bl 6	334417			D	582.63	582.68		582.81	583.27	583.78		582.54 Ö	02.01.	582.51	22.01.1990
	586.17 0.90					583.72	583.45	583.17	582.87	582.83	582.78	583.08	584.11 Ö	27.06.	584.26	22.05.1999
	1989															
476	Kematen, Bl 8	334383				581.69	581.73	581.77	581.81	582.15	582.51		581.65	07.01.	581.40	08.01.2007
	584.53 1.00					582.58	582.31	582.13	581.89	581.84	581.85	582.02	582.67	21.07.	583.15	24.08.2005
	1989															
477	Kematen, Bl 10	334573				585.92	585.98	586.05	586.13	586.99	587.72		585.91	01.01.	585.80 Ö	20.03.2006
	591.53 0.90					587.70	587.21	586.75	586.20	586.11	586.02	586.57	587.91	08.07.	588.32	16.07.2001
	1989															
478	Kematen, Bl 12	334466				584.25	584.30	584.38	584.45	585.19	585.86		584.23	07.01.	584.10	12.01.1998
	588.88 1.00					585.86	585.37	585.01	584.54	584.46	584.38	584.84	586.09	08.07.	586.51	16.07.2001
	1989															
479	Kematen, Bl 14	334482					TR	584.19	584.26	584.33	584.83	585.66		TR	07.01.	583.76	08.01.1996
	591.43 0.75					585.64	585.30	584.82	584.36	TR			585.85	09.06.	586.09	07.06.1999
	1989															
480	Kematen, Bl 16	334508				582.81	582.86	582.94	583.01	583.70	584.30		582.79	07.01.	582.65	01.02.1993
	588.05 0.80					584.30	583.83	583.50	583.07	583.01	582.98	583.36	584.53	08.07.	584.91	16.07.2001
	1989															
481	Kematen, Bl 18	334599				583.95	584.00	584.06	584.13	584.74	585.41		583.93	07.01.	583.79	15.01.2007
	589.66 0.90					585.43	585.04	584.67	584.25	584.17	584.11	584.50	585.60	08.07.	585.81	02.07.2001
	1989															
482	Kematen-Michelfeld, Br 6	330340				583.13	583.17	583.21	583.28	583.72	584.21		583.10	07.01.	582.99	08.01.2007
	585.76 0.10					584.20	583.90	583.65	583.38	583.31	583.29	583.54	584.45	09.06.	584.62	20.07.1987
	1984															
483	Kirchbichl, Bl 2	339309				497.55	497.40	497.33	497.47	497.69	497.77		497.18	21.12.	496.39	08.05.1989
	511.03 0.80					497.78	497.82	497.66	497.46	497.29	497.22	497.54	497.84	18.08.	498.62	28.08.2005
	1988															
484	Kirchbichl, Bl 16 (B80)	339697			D	484.65	484.39	484.42	484.39	484.32	485.16		483.95	19.07.	481.82 Ö	06.03.2006
	486.64 1*) 1.05					485.24	485.36	485.27	484.96	484.57	484.59	484.78	485.59 Ö	23.07.	485.81	11.07.2005
	1989 01.01.1999		1	2												
485	Kirchbichl-Biw., Bl 4	334292				484.85	484.83	484.79	484.78	485.16	485.66		484.62	03.11.	483.16	06.03.2006
	490.89 1*) 1.10					485.69	485.39	485.05	484.84	484.71	484.74	485.04	485.77	14.07.	489.79	23.08.2005
	1988 01.01.1999															
486	Kolsass, Bl 2	330951				542.96	542.97	543.05	543.14	544.02	544.75		542.92	11.02.	542.51	08.03.1993
	548.18 0.90					544.73	544.23	543.79	543.24	543.18	543.11	543.60	545.23	14.07.	546.31	07.08.1985
	1985															
487	Kolsass, Bl 4	330944				542.10	542.08	542.15	542.28	542.91	543.68		542.05	11.02.	541.95	15.03.1993
	548.92 0.90					543.69	543.40	542.96	542.47	542.34	542.25	542.70	543.83	09.06.	544.94 K	20.07.1987
	1985															

1*) durch Kraftwerk beeinflusst

Monats- und Jahresmittel der Grundwasserstände mit Extremwerten (Hauptwerte)

- Grundwasserstände m ü.A. -

Nr.	Messstelle	EDV-Messstellennummer	beeinflusst	artesisch/gespannt	Messgerät	Mittel in m ü.A.							Niederster und höchster beobachteter Grundwasserstand sowie allenfalls höchster beobachteter Überflutungswasserstand			
	Messpunkt m ü.A. / m ü.G.					I	II	III	IV	V	VI	Jahr	im Berichtsjahr		vor dem Berichtsjahr	
	Beobachtungsbeginn / unverändert seit					VII	VIII	IX	X	XI	XII		m ü.A.	Datum	m ü.A.	Datum
488	Kolsass, Bl 6 548.94 1.03 1991	339382			D					543.12	543.09 I		542.91 544.65	06.02. 01.07.	542.57 546.05	08.03.1993 03.06.1999
489	Kolsass, Bl 8 547.16 0.98 1991	339408			D	542.85 544.54	542.85 544.15	542.91 543.69	543.07 543.20	543.69 543.09	544.46 543.02	543.46	542.74 544.84 Ö	04.01. 15.07.	542.43 545.39	11.03.1993 04.06.1999
490	Kolsass, Bl 10 550.95 1.05 1991	339333			S	542.74 544.46	542.71 544.11	542.78 543.66	542.94 543.16	543.50 543.00	544.32 542.94	543.36	542.69 Ö 544.64	14.02. 17.07.	542.35 Ö 545.15	16.02.1993 05.06.1999
491	Kolsass, Bl 12 547.54 1.00 1992	339416				542.05 543.85	542.05 543.37	542.17 542.92	542.28 542.37	543.10 542.29	543.86 542.20	542.71	542.01 544.30	11.02. 14.07.	541.95 544.57	01.02.1993 16.07.2001
492	Kufstein, Bl 1 (151) 481.53 1*) 1.00 1985	346734			D	476.23 476.81	476.18 476.74	476.19 476.49	476.35 476.29	476.60 476.21	476.84 476.61	476.46	476.14 476.93	11.03. 26.03.	474.88 478.80	05.02.1990 03.06.1999
493	Kufstein, Bl 4 (14) 487.96 1*) 1.00 1990 01.07.1992	346742			D	476.00 476.49	475.93 476.49	475.94 476.27	476.13 476.05	476.31 475.94	476.49 476.23	476.19	475.89 Ö 476.54 Ö	14.03. 21.08.	475.77 Ö 477.78	12.01.2004 05.06.1999
494	Kufstein, Bl 6 (154) 482.58 1*) 1.00 1984 01.07.1992	346759			D	475.57 475.97	475.52 475.97	475.53 475.80	475.68 475.63	475.81 475.56	475.96 475.92	475.74	475.49 Ö 476.78	14.03. 31.07.	475.39 Ö 477.14	09.03.2005 04.06.1999
495	Kufstein, Bl 8 (156) 480.53 1*) 0.60 1984 01.07.1992	346767			D	475.30 475.63	475.24 475.66	475.25 475.51	475.41 475.35	475.52 475.29	475.64 475.58	475.45	475.21 Ö 475.72 Ö	13.03. 29.12.	475.08 Ö 476.65	14.03.2005 04.06.1999
496	Kufstein-Endach, Bl 2 (E60) 484.79 1*) 1.05 1988 01.01.1999	339820			D	477.72	477.74						477.59 Ö 478.06	01.01. 22.11.	477.45 Ö 482.17 Ö	21.03.2006 23.08.2005
497	Kufstein-Endach, Bl10(E50) 485.52 1.00 1988	342832			D	477.72 479.36	477.74 479.02	477.83 478.37	478.08 477.95	479.00 477.84	479.52 477.82	478.36	477.64 Ö 480.36	25.02. 31.05.	477.56 Ö 481.53 Ö	14.03.2005 24.08.2005
498	Kufstein-Endach, Bl12(D60) 485.74 1*) 0.90 1988	342840			D	477.77 479.18	477.45 479.05	477.29 478.26	478.16 478.04	479.21 477.91	479.46 477.85	478.31	475.97 Ö 480.72	10.03. 31.05.	475.83 Ö 480.46	19.11.2007 24.08.2005
499	Kundl, Bl 2 (KU2) 509.02 1.00 1985	330860				503.57 505.04	503.43 504.93	503.40 504.47	503.67 503.93	504.08 503.62	504.84 503.53	504.05	503.35 505.13	03.03. 21.07.	502.52 506.13	28.11.1988 05.08.1985
500	Kundl, Bl 8 (K63) 520.65 1.20 1991	339465				502.40 503.79	502.31 503.62	502.28 503.14	502.47 502.67	502.96 502.39	503.67 502.28	502.84	502.26 503.84	09.12. 09.06.	501.25 503.89	07.05.1991 11.07.1995
501	Kundl, Bl 10 (K54) 508.41 1.00 2002	346916				502.65 504.53	502.62 503.89	502.65 503.41	502.85 502.89	503.60 502.67	504.36 502.63	503.24	502.55 504.87	29.12. 14.07.	502.19 504.47	05.01.2004 11.07.2005
502	Langkampfen, Bl 11 (B84) 487.47 1*) 1.35 1989 01.01.1999	339739			D	484.19 484.87	484.08 484.91	484.10 484.65	484.18 484.45	483.98 484.24	484.68 484.25	484.38	483.79 Ö 485.14 Ö	06.06. 23.07.	481.85 Ö 485.63 Ö	11.03.2006 19.06.2001
503	Langkampfen, Bl 15 (B86) 486.99 1*) 1.00 1989 01.01.1999	339770			D	484.48 484.66	484.35 484.68	484.54	484.43 484.44	484.21	484.51		481.94 485.18	21.02. 16.12.	481.94 485.65	21.02.2006 07.09.2007
504	Langkampfen, Bl 29 (E70) 484.39 1*) 1.10 1988 01.01.1999	339762			D	477.97	477.97						477.87 Ö 479.22	25.02. 05.09.	477.70 Ö 481.96	02.01.2004 24.08.2005
505	Langkampfen, Bl 31 (E80) 483.57 1*) 1.04 1989 01.01.1999	339788			D	478.35 479.92	478.33 479.71	478.40 479.04	478.69 478.55	479.36	479.99		478.16 481.74	03.01. 07.07.	478.00 Ö 481.52 Ö	02.01.2004 23.05.1999
506	Langkampfen, Blt 1 485.05 1*) 1.00 1991 01.01.1999	339390				480.31 481.32	480.31 481.28	480.37 480.81	480.58 480.52	480.76 480.46	481.24 480.55	480.71	480.26 481.40 Ö	10.03. 18.08.	479.33 482.52	06.03.2006 24.05.1999
507	Liesfeld, Bl 2 504.53 1.05 1987	330761			D	501.42 502.39	501.38 502.28	501.37 501.92	501.52 501.60	501.87 501.43	502.35 501.44	501.75	501.12 502.60 Ö	07.01. 23.07.	500.67 502.98	12.02.1990 04.06.1999
508	Liesfeld, Bl 4 (K70) 504.13 0.90 1989	334656				501.29 502.71	501.29 502.38	501.39 501.91	501.50 501.62	502.21 501.50	502.68 501.44	501.83	501.18 503.03	28.01. 14.07.	500.74 503.21	05.02.1990 11.06.2001
509	Liesfeld, Bl 8 (K78) 503.68 0.90 1989	334540			D	500.19 501.02	500.21 500.89	500.57	500.37 500.35	500.65 500.27	501.00 500.29	500.51	500.03 501.38 Ö	03.01. 15.07.	499.43 502.02 Ö	05.02.1990 24.08.2005
510	Liesfeld, Bl 12 (K76) 502.81 0.90 1989	334581 1				500.35 501.04	500.36 501.02	500.48 500.86	500.57 500.54	500.65 500.46	500.89 500.55	500.65	500.03 501.26	25.02. 08.09.	499.29 B 501.52	12.02.1990 24.08.2005
511	Liesfeld, Bl 14 (K65) 519.66 0.90 1991	334680				502.13 503.45	502.02 503.36	502.07 502.89	502.24 502.48	502.70 502.22	503.42 502.12	502.60	501.91 503.82	11.02. 04.08.	501.24 504.15	07.05.1991 07.06.1999
512	Münster, Bl 1 520.26 1.15 1982	330431			D	516.28 517.93	516.30 517.68	516.37 517.16	516.60 516.63	517.42	518.02 516.42	516.95	516.13 518.56 Ö	03.01. 15.07.	516.03 Ö 519.08 Ö	18.03.1996 23.08.2005

1*) durch Kraftwerk beeinflusst

Monats- und Jahresmittel der Grundwasserstände mit Extremwerten (Hauptwerte)

- Grundwasserstände m ü.A. -

Nr.	Messstelle	EDV-Messstellennummer	Mittel in m ü.A.							Niederster und höchster beobachteter Grundwasserstand sowie allenfalls höchster beobachteter Überflutungswasserstand			
	Messpunkt m ü.A. / m ü.G.	beeinflusst / artesisch/gespannt / Messgerät	I	II	III	IV	V	VI	Jahr	im Berichtsjahr		vor dem Berichtsjahr	
	Beobachtungsbeginn / unverändert seit		VII	VIII	IX	X	XI	XII		m ü.A.	Datum	m ü.A.	Datum
513	Münster, Bl 3 519.63 0.90 1982	330456	516.54 518.17	516.52 517.92	516.61 517.45	516.93 516.91	517.59 516.69	518.09 516.60	517.17	516.42 518.31	28.01. 14.07.	516.22 518.73 F	25.03.1996 07.08.1985
514	Münster, Bl 5 522.71 1.05 1990	334896	518.19 520.28	518.22 519.40	518.22 518.87	518.37 518.37	519.30 518.32	520.26 518.30	518.85	518.08 521.11	01.01. 21.07.	517.92 520.86	18.03.1996 31.05.1999
515	Münster, Bl 6 519.73 0.90 1982	330357	515.34 517.16	515.41 516.81	515.44 516.24	515.64 515.68	516.70 515.58	517.41 515.47	516.08	515.17 518.05	01.01. 29.05.	515.02 518.79	25.02.1985 03.06.1999
516	Münster, Bl 9 519.19 1.00 1993	339978	515.90 517.60	515.85 517.28	515.95 516.76	516.34 516.21	517.02 516.02	517.46 515.93	516.53	515.81 Ö 517.76	25.02. 14.07.	515.53 518.11	25.03.1996 25.08.2005
517	Münster, Bl 10 519.70 0.80 1982	330373	515.73 517.39	515.78 517.05	515.85 516.54	516.03 516.08	516.89 515.97	517.44 515.92	516.39	515.66 518.56	01.01. 29.05.	515.35 518.32 K	04.01.1993 07.08.1985
518	Münster, Bl 11(E-KB 15/95) 520.54 1*) 0.90 2006	354167	515.65 518.01	515.64 517.78	515.75 516.60	515.94 515.97	516.98 515.85	517.60 515.70	516.46	515.54 518.42	04.02. 14.07.	515.45 517.58	03.01.2006 19.06.2006
519	Münster, Lp 1 517.45 - 0.70 1993	339531	516.90 517.20	516.85 517.07	516.92 516.91	517.04 516.91	517.23 516.81	517.13 516.93	516.99	516.78 517.31	17.11. 21.07.	516.67 518.15 F	18.03.1996 30.06.1997
520	Niederndorf, Bl 4 (R95) 470.73 2*) 1.00 1982 13.02.1993	342576 D	464.94 465.90	464.94 465.77	465.00 465.30	465.15 465.03	465.68 464.96	465.97 464.99	465.31	464.72 Ö 466.44 Ö	09.04. 31.05.	464.45 467.30 Ö	05.01.2005 22.05.1999
521	Pill, Bl 2 543.92 0.90 1988	334391 D	538.23 540.06	538.25 539.60	538.33 539.09	538.50 538.61	539.29 538.52	540.06 538.42	538.92	538.16 Ö 540.64	11.02. 14.07.	538.14 Ö 541.74	30.12.2006 03.06.1999
522	Pradl, Bl 4 (R5) 574.76 0.10 1982	334276	TR 567.33	TR 567.12	TR 566.62	565.44 566.05	565.95 565.73	567.08 565.53		TR 567.41	31.03. 21.07.	565.26 567.93 Ö	31.12.2007 07.06.1999
523	Pradl, Bl 12 582.66 1.00 1991	339275	565.37 567.26	567.11	565.30 566.63	565.40 566.07	565.90 565.73	566.94 565.54	566.09	565.29 567.34	03.03. 21.07.	565.41 Ö 567.90	05.01.2004 21.06.1999
524	Pradl, Bl 28 580.15 0.60 1997	346262 D	566.54	564.57 566.35	564.58 565.89	564.69 565.32	565.17 565.03	566.23 564.86	565.36	564.55 Ö 566.88	29.02. 03.07.	564.67 567.09	05.01.2004 21.06.1999
525	Pradl, Bl 36 585.58 0.85 1997	346312 1	564.78 566.72	564.72 I 566.58	564.72 566.09	564.85 565.53	565.34 I 565.20	566.37 565.02	565.50 I	564.70 566.78 Ö	03.03. 28.07.	564.82 Ö 567.29	05.01.2004 21.06.1999
526	Pradl, Bl 62(R10) 569.67 0.70 2008	358200	565.33	564.90	564.55	563.94	565.50 563.83	565.96 563.72		563.63 566.51	15.12. 09.06.		
527	Pradl, Blt 22 570.14 0.90 1993	339960	563.93 565.74 I	563.89 565.58	563.92 565.09	564.06 564.54	564.58 564.29	565.60 564.17	564.62 I	563.85 565.79	18.02. 02.07.	563.91 566.34 Ö	09.01.1995 04.06.1999
528	Radfeld, Bl 2 513.61 1.10 1987	330753	508.41 509.60	508.41 509.50	508.54 509.05	508.75 508.75	509.14 508.63	509.68 508.63	508.93	508.38 Ö 509.92	24.02. 08.06.	508.29 510.19	07.01.2007 25.05.1999
529	Radfeld, Bl 10 (K28) 523.32 1.10 1990	334904	506.47 507.80	506.39 507.71	506.62 507.35	506.92 507.05	507.24 506.85	507.72 506.80	507.08	506.35 Ö 507.91	24.02. 27.07.	506.17 507.86	05.01.2004 29.08.2005
530	Radfeld, Bl 20 (S2/13) 509.42 0.80 1985	346882	504.65 506.64	504.62 506.06	504.79 505.61	505.18 505.18	505.87 505.01	506.49 505.02	505.43	504.58 506.94	18.02. 14.07.	503.95 508.18	08.04.1996 07.08.1985
531	Radfeld, Bl 26 (OEBB3) 509.21 0.90 1985	342188 D 1	506.36	505.94	505.69	505.51 505.41	506.03 505.22	506.52 505.08		504.11 506.72 Ö	07.01. 09.06.	504.08 Ö 507.69	05.01.2004 08.08.1985
532	Radfeld, Bl 28 [K06] 513.84 0.84 1990	342782	509.38 510.81	509.42 510.70	509.54 510.11	509.77 509.71	510.36 509.60	510.98 509.56	510.00	509.36 Ö 511.36	06.01. 08.06.	509.26 Ö 511.42	18.03.1996 18.06.1991
533	Radfeld, Bl 30 [K21] 511.51 1.00 1990	342790	507.74 508.94	507.75 508.87	507.88 508.39	508.08 508.10	508.51 507.98	509.04 507.96	508.27	507.71 509.32	24.02. 08.06.	507.62 509.39	18.03.1996 18.06.1991
534	Radfeld, Br 2 512.88 0.20 1986	330704	509.36 510.73	509.39 510.62	509.53 510.05	509.72 509.65	510.37 509.56	510.93 509.53	509.96	509.32 511.31	01.01. 08.06.	509.22 Ö 511.90	18.03.1996 20.07.1987
535	Radfeld, Br 4 511.19 0.00 1986	330712	508.47 509.44	508.48 509.38	508.60 509.01	508.77 508.75	509.24 I 508.68	509.54 508.67	508.92 I	508.45 Ö 509.79	24.02. 08.06.	508.32 510.14	18.03.1996 20.07.1987
536	Rattenberg, Bl 2 513.02 0.00 1992	334797 D	509.98	510.04 511.41	510.17 510.84	510.32 510.39	511.23 510.26	511.90 510.19	510.68	509.87 512.52 Ö	01.01. 15.07.	509.79 512.87	16.01.2006 23.08.2005
537	Rum, Bl 1 566.08 0.90 1990	334185 D	561.18 562.85	561.20 562.52	561.26 562.08	561.39 561.58	562.13 561.49	562.91 561.37	561.83	561.10 Ö 563.30 Ö	11.02. 15.07.	560.95 563.85	09.01.1995 04.06.1999

1*) durch Baustelle teilweise beeinflusst
2*) durch Kraftwerk beeinflusst

Monats- und Jahresmittel der Grundwasserstände mit Extremwerten (Hauptwerte)

- Grundwasserstände m ü.A. -

Nr.	Messstelle		EDV-Messstellennummer		Mittel in m ü.A.							Niederster und höchster beobachteter Grundwasserstand sowie allenfalls höchster beobachteter Überflutungswasserstand			
	Messpunkt m ü.A.	m ü.G.	beeinflusst	artesisch/gespannt	I	II	III	IV	V	VI	Jahr	im Berichtsjahr		vor dem Berichtsjahr	
	Beobachtungsbeginn	unverändert seit		Messgerät	VII	VIII	IX	X	XI	XII		m ü.A.	Datum	m ü.A.	Datum
538	Rum, Bl 5 (Thaur, Bl 5) 567.12 1990	0.85	339259		560.12 561.93	560.14 561.59	560.21 561.12	560.33 560.61	560.93 560.48	561.85 560.36	560.81	560.11 562.09	28.01. 15.07.	560.03 562.76	08.01.2007 06.06.1999
539	Rum, Bl 7 567.29 2006	0.90	342857	D	561.19 562.87	561.19 562.56	561.25 562.14	561.37 561.60	561.99 561.49	562.86 561.38	561.83	561.10 Ö 563.11 Ö	04.01. 15.07.	561.08 Ö 562.89 Ö	08.01.2007 29.06.2006
540	Rum, Blt 3 565.72 1991	0.90	339374	D	560.48 562.16	560.49 561.82	560.56 561.39	560.67 560.88	561.36 560.78	562.18 560.67	561.12	560.41 Ö 562.51 Ö	11.02. 15.07.	560.26 563.15	16.01.1995 04.06.1999
541	Schwaz, Bl 2 539.70 1982	2.01	330332	D	534.28 536.00	534.30 535.58	534.38 535.08	534.54 534.60	535.46 534.54	536.15 534.42	534.94	534.05 536.95 Ö	17.02. 31.05.	534.03 Ö 537.55	02.02.2006 20.07.1987
542	Schwaz, Bl 4 534.73 1990	0.80	334326		530.20 531.93	530.16 531.56	530.27 531.05	530.44 530.50	531.17 530.38	531.97 530.32	530.84	530.12 532.18	11.02. 09.06.	529.99 533.03 I	08.01.2007 18.06.1991
543	Schwaz, Bl 6 554.40 1990	0.50	334342		530.81 532.61	530.76 532.29	530.87 531.73	531.09 531.17	531.74 530.99	532.62 530.89	531.47	530.74 Ö 532.83	18.02. 09.06.	530.57 533.65	08.01.2007 31.05.1999
544	Schwaz, Bl 8 534.38 1990	0.80	334490		530.10 531.88	530.05 531.52	530.17 530.98	530.37 530.43	531.01 530.27	531.84 530.21	530.74	530.02 532.05	11.02. 09.06.	529.89 532.78	08.01.2007 31.05.1999
545	Schwaz, Bl 10 536.60 1991	0.70	339325		530.87 532.77	530.86 532.30	530.98 531.79	531.12 531.19	531.97 531.13	532.82 531.07	531.58	530.80 533.10	11.02. 14.07.	530.71 533.90	08.01.2007 18.06.1991
546	Stans, Bl 1 532.56 1985	0.90	370296		528.98 529.89	528.97 529.67	529.01 529.42	529.13 529.09	529.55 529.04	529.93 529.01	529.31	528.95 530.06	15.12. 09.06.	528.93 Ö 530.48	19.02.2007 20.07.1987
547	Stans, Bl 3 533.53 1985	0.90	330571		528.70 529.22	528.69 529.09	528.72 528.95	528.81 528.77	529.01 528.74	529.22 528.75	528.89	528.68 Ö 529.28	11.02. 09.06.	528.54 529.78 K	01.04.1985 07.08.1985
548	Stans, Bl 5 532.48 1985	0.89	330597	D	527.86 529.16	527.88 528.86	527.95 528.47	528.10 528.08	528.78 528.02	529.25 528.06	528.37	527.74 529.83 Ö	04.01. 31.05.	527.70 Ö 530.35	02.03.1998 07.08.1985
549	Stans, Bl 7 530.33 1985	0.90	330605	D	527.04 528.26	527.00 528.06	527.09 527.69	527.34 527.31	527.77 527.18	528.26 527.18	527.52	526.81 528.72	04.01. 14.07.	526.81 528.96	02.03.1998 07.08.1985
550	Strass, Bl 10 524.70 1995	1.00	346163	D	518.40 520.08	518.39 519.67	518.47 519.14	518.65 518.69	519.58 518.60	520.22 518.58	519.04	518.21 521.13	03.01. 30.05.	518.14 521.50	18.03.1996 24.08.2005
551	Strass, Blt 8 523.66 1995	0.90	346148		519.80 521.40	519.80 521.06	519.89 520.59	520.05 520.10	520.80 520.01	521.42 519.99	520.41	519.77 521.76	18.02. 14.07.	519.64 522.31	18.03.1996 24.08.2005
552	Strass, Lp 2 521.03 1995	0.60	346072		518.15 518.61	518.17 518.29	518.16 518.24	518.18 518.23	518.38 518.20	518.55 518.21	518.28	518.15 Ö 519.73	10.03. 30.05.	518.12 Ö 520.58	23.01.2006 24.08.2005
553	Strass-Rotholz, Bl 2 525.59 1990	0.90	334425		521.01 522.74	520.99 522.27	521.10 521.82	521.24 521.31	522.10 521.24	522.73 521.19	521.65	520.97 Ö 523.20	18.02. 14.07.	520.10 523.80	02.02.2004 18.06.1991
554	Strass-Rotholz, Bl 4 524.86 1990	0.90	334441		521.07 522.60	521.07 522.30	521.15 521.84	521.31 521.36	522.07 521.29	522.63 521.25	521.67	521.05 522.89	01.01. 14.07.	520.78 523.34	01.01.1990 18.06.1991
555	Strass-Rotholz, Bl 6 527.51 1990	1.40	334615		521.48 523.25	521.48 522.71	521.56 522.27	521.68 521.75	522.58 521.68	523.19 521.63	522.11	521.44 523.83	01.01. 14.07.	521.12 524.43	18.03.1996 18.06.1991
556	Terfens, Bl 1 546.82 1985	0.90	334052	D	542.00 543.76	542.05 543.33	542.16 542.85	542.26 542.37	543.16 542.31	543.90 542.17	542.69	541.97 544.68	28.01. 14.07.	541.92 545.92	13.02.2006 06.08.1985
557	Terfens, Bl 3 545.16 1985	0.00	334060		542.01 543.87	542.04 543.35	542.13 542.87	542.26 542.32	543.06 542.27	543.91 542.24	542.70	541.97 544.35	21.01. 14.07.	541.17 Ö 545.16	04.02.2002 23.08.2005
558	Terfens, Bl 5 545.07 1985	2.80	330472	D	540.25 541.99	540.28 541.58	540.35 541.10	540.51 540.59	541.37 540.53	542.09 540.40	540.92	540.15 Ö 544.27	11.02. 23.08.	540.12 Ö 544.27	30.12.2006 06.08.1985
559	Thaur, Bl 3 564.45 1984	0.90	330381		559.59 561.37	559.61 561.01	559.67 560.55	559.78 560.05	560.37 559.91	561.27 559.78	560.25	559.57 561.57	21.01. 15.07.	559.41 562.31	16.01.2007 20.07.1987
560	Völs, Bl 2 585.35 1987	0.90	334227		580.70 582.25	580.75 581.79	580.81 581.44	580.89 580.97	581.63 580.92	582.25 580.85	581.28	580.67 582.45	07.01. 08.07.	580.55 582.95	20.03.2006 20.07.1987
561	Völs, Bl 4 583.34 1987	0.90	334524		580.94 582.12	581.00 581.85	581.05 581.58	581.12 581.23	581.62 581.19	582.10 581.15	581.42	580.92 582.24	01.01. 09.06.	580.81 582.38	08.01.2007 24.08.2005
562	Völs, Bl 6 583.15 1989	0.90	334557		579.01 580.55	579.05 580.18	579.07 579.76	579.14 579.30	579.86 579.26	580.58 579.21	579.58	578.99 Ö 580.78	07.01. 09.06.	578.71 581.07	21.04.1992 24.08.2005

Monats- und Jahresmittel der Grundwasserstände mit Extremwerten (Hauptwerte)

- Grundwasserstände m ü.A. -

Nr.	Messstelle		EDV-Messstellennummer		Mittel in m ü.A.							Niederster und höchster beobachteter Grundwasserstand sowie allenfalls höchster beobachteter Überflutungswasserstand			
	Messpunkt m ü.A.	m ü.G.	beeinflusst	artesisch/gespannt Messgerät	I	II	III	IV	V	VI	Jahr	im Berichtsjahr		vor dem Berichtsjahr	
	Beobachtungsbeginn	unverändert seit			VII	VIII	IX	X	XI	XII		m ü.A.	Datum	m ü.A.	Datum
563	Volders, Bl 2		330274	D	547.04	547.07	547.14	547.21	547.83	548.70		546.93	04.01.	546.91 Ö	08.01.2007
	552.05	1.12			548.77	548.39	547.94	547.42	547.30	547.22	547.67	549.20	03.07.	549.93	20.07.1987
	1982														
564	Volders, Bl 4		330290		547.52	547.52	547.55	547.63	548.36	549.21		547.52 Ö	03.03.	547.43	12.01.2004
	552.31	0.85			549.28	548.82	548.47	547.93	547.74	547.64	548.15	549.47	14.07.	550.55	20.07.1987
	1982														
565	Volders, Bl 6		330316		548.29	548.30	548.37	548.52	549.22	550.02		548.28	28.01.	548.25	12.01.2004
	552.99	0.85	1		550.05	549.61	549.24	548.76	548.62	548.51	548.96	550.23	14.07.	551.17	20.07.1987
	1982														
566	Voldöpp, Bl 1		330738		509.14	509.18	509.30	509.48	510.28	510.78		509.08	01.01.	509.02 Ö	11.03.1996
	512.25	0.90			510.88	510.37	509.91	509.44	509.32	509.36	509.79	511.17	14.07.	511.35 FÖ	16.06.1987
	1982														
567	Voldöpp, Bl 3		330613		513.80	513.79	513.93	514.25	515.22	515.76		513.74	28.01.	513.56 Ö	05.02.1990
	521.94	0.90			515.66	515.31	514.77	514.16	513.98	513.93	514.55	516.06	05.06.	517.19	20.07.1987
	1985														
568	Voldöpp-Hagau, Bl 5		346106	D	512.57	512.57	512.71	513.03	513.93	514.51		512.35	03.01.	512.18 Ö	08.01.2007
	519.02	0.90			514.40	514.11	513.45	512.95	512.76	512.71	513.31	515.02	31.05.	515.84	03.06.1999
	1995														
569	Voldöpp-Hagau, Bl 7		346122	D	512.85	512.82	513.02	513.43	514.28	514.82		512.56	03.01.	512.57 Ö	10.01.2005
	518.51	1.00			514.76	514.47	513.71	513.20	512.97	512.95	513.61	515.18 Ö	08.06.	516.20	03.06.1999
	1995														
570	Vomp, Bl 3		334409		535.90	535.89	535.96	536.10	536.68	537.54		535.87 Ö	11.02.	535.75	05.01.2004
	541.67	0.95			537.61	537.26	536.70	536.21	536.09	536.08	536.51	537.76	21.07.	538.79	07.06.1999
	1989														
571	Vomp, Bl 5		334870	D	537.07	537.07	537.14	537.29	537.96	538.76		536.98	04.01.	536.91	15.04.1996
	542.30	1.15			538.87	538.39	537.86	537.38	537.29	537.22	537.69	539.20	02.07.	540.53	04.06.1999
	1990														
572	Vomp, Bl 7		346064		535.74	535.77	535.91	536.00	536.83	537.39		535.70	11.02.	535.65	04.03.1996
	539.99	1.00			537.42	536.88	536.51	536.01	535.98	535.93	536.38	537.96	14.07.	538.21	16.07.2001
	1995														
573	Vomp, Bl 9		346080		536.73	536.74	536.80	536.93	537.61	538.32		536.71	11.02.	536.64	22.12.2003
	545.59	0.90			538.30	537.93	537.45	536.99	536.93	536.86	537.30	538.53	09.06.	539.32	31.05.1999
	1995														
574	Vomp, Blt 1		334458		535.60	535.60	535.67	535.80	536.46	537.23		535.57 Ö	11.02.	535.41	05.01.2004
	541.31	0.80			537.22	536.88	536.37	535.89	535.77	535.73	536.19	537.41	04.06.	538.25 K	02.06.1999
	1989														
575	Wattens, Bl 10		342766	D	548.10	548.13	548.20	548.30	548.98	549.77		548.02	04.01.	547.96 Ö	05.01.2007
	551.89	0.90			549.80	549.42	548.97	548.48	548.37	548.28	548.74	550.15 Ö	15.07.	549.87 Ö	24.08.2005
	2005		2												
576	Wattens, Bl 8		339358		545.04	545.03	545.06	545.12	545.61	546.37		544.98	21.01.	544.38	15.02.1993
	558.85	0.90			546.72	546.56	546.06	545.48	545.25	545.19	545.63	546.83	21.07.	547.53	07.06.1999
	1991														
577	Wattens, Blt 6		334912	D	544.42	544.40	544.48	544.60	545.18	545.99		544.35 Ö	11.02.	543.41	01.02.1993
	548.86	1.10			546.14	545.76	545.30	544.80	544.68	544.63	545.04	546.42 Ö	15.07.	546.62	05.06.1999
	1990														
578	Weer, Bl 2		330480		540.19	540.22	540.28	540.39	541.13	541.83		540.16	07.01.	539.97	10.01.2000
	544.58	0.90			541.91	541.40	541.09	540.78	540.44		540.85	542.37	14.07.	543.04 K	07.08.1985
	1985														
579	Weer, Bl 4		330498	D	540.66	540.66	540.74	540.87	541.31	541.78		540.58	04.01.	540.53	20.01.1986
	544.41	0.95			541.80	541.60	541.30	540.99	540.94	540.87	541.13	541.97 Ö	15.07.	542.19	04.06.1999
	1985														
580	Weer, Bl 6		330506		540.78	540.74	540.83 I	540.99	541.36	541.90		540.70	18.02.	540.57	18.02.2002
	548.58	0.80			541.94	541.84	541.50	541.11	540.98	540.84	541.24 I	542.00 Ö	30.06.	542.39	07.06.1999
	1985														
581	Weer, Bl 8		334078		538.86	538.83	538.92	539.07	539.86	540.64		538.72	11.02.	538.64	04.02.2002
	543.00	0.90			540.74	540.30	539.81	539.19	539.10		539.54	541.13	14.07.	542.10	19.07.1987
	1985														
582	Weer, Bl 10		334318		539.75	539.70	539.80	539.93	540.50	541.03		539.67	11.02.	539.60 Ö	04.02.2002
	544.00	1.00			541.15	540.89	540.58	540.18	540.03	539.95	540.30	541.30	21.07.	541.58	16.07.1995
	1988														
583	Weer, Lp 2		334532			TR	TR	TR	540.85	541.01	541.17		TR	15.12.	540.65 I Ö	04.12.1989
	544.25	0.80			541.20		541.13	541.02	540.86	540.85	TR		541.25	14.07.	541.46	08.05.1988
	1988														
584	Weer, Lp 4		339481			TR	TR	TR	540.40	540.57	540.83		TR	31.03.	540.26 Ö	09.11.1992
	543.00	0.30			540.85		540.75	540.63	540.41	540.40	540.41		540.96 Ö	21.07.	541.10	22.08.2005
	1992														
585	Wilten, Bl 16		339440	D	570.46	570.43	570.46	570.58	571.03	571.95		570.29	04.01.	570.26	30.01.1995
	576.40	0.88			572.06	571.80	571.41	570.94	570.66	570.53	571.03	572.56	02.07.	572.76	04.06.1999
	1992														
586	Wilten, Bl 24 (W9a)		339556		568.31	568.23	568.22	568.34	568.72	569.73		568.18	03.03.	568.30	15.01.2007
	580.47	0.00			570.09	569.89	569.41	568.93	568.55	568.33	568.90	570.25	21.07.	570.80	16.07.1995
	1994														
587	Wilten, Bl 40		346486			567.07	567.06	567.16	567.59	568.64		567.04 Ö	06.03.	567.21	31.12.2007
	581.40	0.00					568.32					569.56	03.07.	569.60 Ö	09.07.2001
	2000														

Monats- und Jahresmittel der Grundwasserstände mit Extremwerten (Hauptwerte)

- Grundwasserstände m ü.A. -

Nr.	Messstelle	EDV-Messstellennummer	beeinflusst	artesisch/gespannt	Messgerät	Mittel in m ü.A. I	II	III	IV	V	VI	Jahr	Niederster und höchster beobachteter Grundwasserstand sowie allenfalls höchster beobachteter Überflutungswasserstand im Berichtsjahr m ü.A.	Datum	vor dem Berichtsjahr m ü.A.	Datum
	Messpunkt m ü.A. / m ü.G.					VII	VIII	IX	X	XI	XII					
	Beobachtungsbeginn / unverändert seit															
588	Wörgl-Kufstein, Bl 12 505.55 1.00 1991	334771			D	498.85 499.17	498.76 499.17	498.72 498.96	498.86 498.78	499.12 498.63	499.23 498.58	498.91	498.53 499.32	15.12. 02.06.	498.06 Ö 500.17	05.01.2004 29.08.2005
589	Wörgl-Rattenberg, Bl 2 501.20 0.78 1985	330621			D	498.68	498.71	498.76 498.73	498.88 498.42	499.19 498.32	498.31		498.21 500.48	31.12. 23.08.	497.14 501.14 501.14 F	24.02.1993 23.08.2005 23.08.2005
590	Wörgl-Rattenberg, Bl 10 (K87) 501.34 0.78 1991	339317				498.73 499.81	498.79 499.44	498.83 499.08	498.89 498.81	499.45 498.72	499.72 498.68	499.08	498.33 500.24	15.12. 14.07.	497.35 B 500.56	10.03.1993 23.08.2005
591	Wörgl-Rattenberg, Bl 14 (K85) 502.03 0.30 1991	339291			D	499.05 499.31	499.02 499.26	499.05 499.08	499.15 498.98	499.14 498.90	499.27 498.93	499.09	497.41 499.73	04.03. 11.09.	497.36 Ö 500.61 Ö	23.02.2002 24.08.2005
	Großachengebiet															
592	Kirchdorf-Erpfendorf, Bl 4 634.39 0.90 1987	330779			D	627.84 628.02	627.70 628.08	628.70 627.49	629.42 627.23	629.39 627.03	628.21 627.31	628.04	626.86 630.31 Ö	01.02. 30.04.	626.84 Ö 632.24	14.02.2006 03.08.1991
593	Kirchdorf-Furth, Bl 2 645.07 1.10 1986	330654			D	643.09 643.17	643.09 643.23	643.25 643.11	643.36 643.10	643.30 643.05	643.19 643.15	643.17	642.88 643.97	01.03. 22.03.	642.53 644.09 Ö 644.18 F	29.12.1986 06.09.2007 12.08.2002
594	Kirchdorf-Litzlfelden, Bl 1 646.49 0.90 1986	330647			D	644.17 644.27	644.16 644.28	644.29 644.19	644.39 644.17	644.39 644.13	644.30 644.20	644.25	644.09 644.89	26.06. 07.08.	643.67 645.10	29.12.1986 26.06.1995
595	Kirchdorf-Litzlfelden, Lp 1 646.56 0.90 1990	334748				644.12 644.15	644.11 644.14	644.16 644.11	644.18 644.10	644.19 644.09	644.14 644.31	644.15	644.07 Ö 644.41	24.11. 22.12.	643.81 K 645.86	17.10.1990 13.08.2002
596	Kitzbühel-L., Br Langau 772.97 - 1.10 2002	342097			D	771.87 772.04	771.87 772.16	772.13 771.93	772.33 771.93	772.29 771.74	772.10 771.68	772.01	771.54 772.62	14.12. 23.04.	771.42 Ö 772.83 Ö	03.09.2003 07.09.2007
597	Kitzbühel-Land, Bl 1 782.43 0.95 1985	346304			D	773.92 773.91	773.85 774.06	774.16 773.92	774.31 773.80	774.30 773.72	774.04 773.74	773.98	773.66 774.91	02.02. 04.04.	773.58 775.55	18.11.1991 18.04.1988
598	Kössen, Bl 2 590.38 0.80 1986	330662			D	586.71 586.87	586.70 586.96	587.10 586.65	587.22 586.64	587.15 586.55	586.85 586.74	586.85	586.45 588.63	01.02. 13.08.	586.31 588.98 Ö	29.08.2003 12.08.2002
599	Kössen, Bl 4 592.12 0.90 1987	330787				588.98 589.15	588.98 589.32	589.47 588.95	589.62 588.90	589.53 588.77	589.18 588.98	589.15	588.72 Ö 589.81	17.11. 17.03.	588.12 Ö 590.67	01.09.2003 26.06.1995
600	Kössen, Bl 6 593.36 0.90 1993	339622				587.53 587.64	587.55 587.88	588.03 587.56	588.11 587.45	588.00 587.37	587.69 587.52	587.70	587.31 588.30	17.11. 17.03.	587.01 589.13	08.09.2003 25.03.2002
601	Kössen, Blt 8 587.58 1.00 1996	346197				584.31 584.32	584.31 584.39	584.45 584.17	584.47 584.28	584.43 584.24	584.33 584.34	584.34	584.09 584.63	22.09. 17.03.	584.16 585.35	23.10.2006 13.08.2002
602	Oberndorf, Bl 1 688.65 0.80 2006	353888				676.54	676.50 676.93	676.55 676.43	676.97 676.45	676.55 676.42	676.42 676.44	676.57	676.37 677.70	23.06. 28.04.	676.40 678.75	30.04.2007 10.09.2007
603	Oberndorf, Br Nord 665.10 - 16.44 2002	342113			D	661.10 661.66	660.38 661.67	660.46 661.66	661.35 660.80	662.69 660.03	662.57 659.51	661.16	659.32 662.77 Ö	21.12. 01.06.	658.58 662.97	11.03.2004 17.10.2002
604	Oberndorf, Br Süd 672.12 - 21.88 2002	370411			D	667.33 667.95	666.22 668.02	666.20 668.02	668.16 666.39	671.08 665.25	669.93 664.53	667.43	664.40 Ö 671.41	23.12. 17.05.	664.02 Ö 672.04	05.02.2004 17.09.2002
605	St.Johann i.T., Bl 1 667.54 1.00 1984	330266				656.00 656.33	655.49 656.69	655.88 656.49	656.54 655.91	657.56 655.48	655.33	656.21	655.20 657.67	09.12. 13.05.	652.29 K 660.66	17.02.1987 20.04.1992
606	St.Johann i.T., Bl 19 658.35 1.05 2006	353904			D	653.58 653.81	653.19 654.05	653.60 653.85	654.19 653.37	654.82 652.99	654.39 653.01	653.74	652.79 Ö 654.90 Ö	13.12. 12.05.	653.03 Ö 655.05 Ö	29.08.2007 21.09.2007
607	St.Johann i.T., Bl 20 (SO4U) 660.49 0.95 2006	354001			D	652.06 652.20	651.79 652.65	652.40 652.26	653.03 651.82	653.32 651.48	652.62 651.71	652.28	651.36 653.65 Ö	01.12. 30.04.		
608	St.Johann i.T., Bl 22 (SO2U) 667.86 1.00 2006	353995			D	653.09	652.82 653.90	653.30	654.56 652.69	654.75	653.59		652.45 Ö 655.41 Ö	04.11. 02.05.		
609	St.Johann i.T., Bl 24 (SO8) 672.75 1.05 2006	353979			D	656.91	657.20 658.90	659.29 657.07	660.76	659.67	656.70 TR 657.89		TR 662.05 Ö	04.11. 01.05.		
610	St.Johann i.T., Bl 32 672.73 1.00 2006	353896			D	657.36 657.78	656.75 658.01	657.08 657.87	657.81 657.20	658.95 656.71	658.62 656.49	657.56	656.23 Ö 659.07	21.12. 19.05.	656.60 Ö 659.05 Ö	02.07.2007 27.09.2007
611	St.Johann i.T., Bl 34 659.65 0.90 2006	353912				652.97 653.22	652.65 653.53	653.10 653.23	653.66 652.78	654.24 652.40	653.71 652.48	653.17	652.26 654.33	09.12. 05.05.	652.50 654.67	27.08.2007 17.09.2007

Monats- und Jahresmittel der Grundwasserstände mit Extremwerten (Hauptwerte)

- Grundwasserstände m ü.A. -

Nr.	Messstelle			EDV-Messstellennummer			Mittel in m ü.A.							Niederster und höchster beobachteter Grundwasserstand sowie allenfalls höchster beobachteter Überflutungswasserstand			
	Messpunkt m ü.A.		m ü.G.	beeinflusst	artesisch/gespannt	Messgerät	I	II	III	IV	V	VI	Jahr	im Berichtsjahr		vor dem Berichtsjahr	
	Beobachtungsbeginn	unverändert seit					VII	VIII	IX	X	XI	XII		m ü.A.	Datum	m ü.A.	Datum
612	St.Johann i.T., Blt 2			346213			649.85	649.71	649.98	650.38	650.65	650.30		649.44 Ö	09.12.	648.70	01.02.2001
	653.68		1.00				650.03	650.23	649.98	649.74	649.52	649.80	650.02	650.86	28.04.	651.66	03.04.2000
	1996																
613	St.Johann i.T.-Bärnst., Br 1			330589		D	651.01	650.78	651.08			651.53		650.35	06.02.	648.82	09.02.1987
	655.19		0.35				651.20	651.40	651.18	650.91	650.61	650.80		652.49	27.04.	652.89	05.08.1991
	1985																
614	Walchsee, Bl 1			346288			654.99	654.94	654.99	655.08	655.34	655.17		654.83 Ö	15.12.	654.20 Ö	15.04.1996
	659.92		0.75				655.07	655.05	655.03	654.95	654.87	654.90	655.03	655.40 Ö	13.05.	657.35	29.03.2005
	1996																
	Tiefengrundwässer der inneralpinen Täler																
615	Wörgl-Rattenberg, Tbl 18			342329		D	499.86	499.78	499.76	499.94	500.11	500.28		499.22	18.02.	499.20	02.01.2004
	501.46		1.50				500.28	500.25	500.01	499.82				500.63	19.09.	501.94 Ö	23.08.2005
	2003				1												
	SALZACHGEBIET																
	Oberpinzgau																
616	Mittersill, Bl 3			347872		D	784.82	784.79	784.84	784.92	785.02	785.14		784.69	15.12.	784.68 Ö	18.06.2007
	786.56		0.85				785.17	785.19	785.09	785.04	784.99	785.00	785.00	785.53	08.08.	785.43	10.07.2007
	2006																
617	Mittersill, Bl 5			347856		D	785.63	785.65	785.66	785.68	785.73	785.80		785.55	15.03.	785.51	11.01.2007
	787.59		0.99				785.82	785.84	785.77	785.77	785.74	785.75	785.74	786.19 Ö	08.08.	786.08 Ö	09.07.2007
	2006																
618	Mittersill, Bl 7			347831		D	785.73	785.73	785.77	785.82	785.82	785.90		785.57	31.07.	785.54	02.08.2007
	787.03		1.07				785.94	785.97	785.89	785.89	785.87	785.89	785.85	786.18 Ö	09.08.	786.07 Ö	10.07.2007
	2006																
619	Mittersill, Bl 9			347955		D	782.06	782.01	782.08	782.24	782.62	783.02		781.96 Ö	23.02.	781.94	10.01.2007
	789.67		0.83				782.92	782.88	782.58	782.44	782.32	782.27	782.45	783.16 Ö	08.06.	783.29 Ö	08.08.2006
	2006																
620	Niedernsill, Bl 1			347948		D	763.07	763.14	762.41	762.69	763.57	763.77		762.36 Ö	05.04.	762.69 Ö	27.10.2007
	772.50		1.01				763.75	764.20	763.64	763.31	763.05	762.81	763.29	764.61 Ö	17.08.	767.34	12.07.2007
	2006																
621	Schattberg, Bl 1			347898		D	790.71	790.68	790.79	790.93	791.07	791.34		790.63 Ö	23.02.	790.65 Ö	31.12.2006
	794.71		1.40				791.29	791.20	790.92	790.96	790.86	790.90	790.97	791.57 Ö	13.06.	791.92 Ö	07.09.2007
	2006																
622	Schattberg, Bl 2			347914		D	790.75	790.71	790.80	790.90	791.00	791.18		790.66	21.02.	790.68 Ö	31.12.2006
	792.12		0.36				791.14	791.04	790.88	790.96	790.87	790.90	790.93	791.39 Ö	09.08.	791.60 Ö	06.09.2007
	2006																
623	Schattberg, Bl 3			347930		D	791.35	791.32	791.47	791.62	791.78	792.09		791.27 Ö	24.02.	791.26 Ö	03.01.2007
	795.16		1.20				792.06	792.00	791.68	791.66	791.55	791.61	791.68	792.39 Ö	13.06.	792.78 Ö	07.09.2007
	2006																
624	Stuhlfelden, Bl 1			347971		D	780.05	780.03	780.11	780.21	780.51	780.76		779.99 Ö	26.02.	780.04 Ö	08.01.2007
	783.89		0.50				780.59	780.50	780.31	780.29	780.26	780.25	780.32	781.21	09.08.	781.06 Ö	10.07.2007
	2006																
625	Stuhlfelden, Bl 13			347823		D	780.84	780.80	780.89	781.03	781.29	781.55		780.71 Ö	16.01.	780.79	03.01.2007
	783.58		1.04				781.50	781.47	781.22	781.16	781.05	781.02	781.15	781.77 Ö	09.08.	781.86 Ö	07.08.2006
	2006																
626	Stuhlfelden, Bl 2			347997		D	779.88	779.85	779.93	780.02	780.18	780.40		779.82 Ö	25.02.	779.86 Ö	04.01.2007
	781.58		0.55				780.36	780.33	780.11	780.09	780.02	780.02	780.10	780.58 Ö	13.06.	780.98	07.09.2007
	2006																
	Unteres Salzachtal																
627	Acharting, Bl 1			320929		D	398.24	398.09	398.35	398.66	398.69	398.46		397.54	13.11.	396.32	26.01.1998
	401.61		0.95				398.15	398.11	397.84	397.67	397.61	397.79	398.14	400.01	13.08.	400.60 Ö	12.08.2002
	1994																
628	Acharting, Bl 2			320937			396.28	396.22	396.54	396.74	397.04	397.02		396.02	15.12.	395.04	26.01.1998
	400.49		0.80				396.76	396.79	396.36	396.20	396.09	396.14	396.51	397.18	09.06.	398.51	21.07.1997
	1994																
629	Acharting, Br 21			320945			397.89	397.74	397.98	398.24	398.21	398.02		397.30	17.11.	397.23	08.09.2003
	400.61		0.51				397.82	397.89	397.62	397.46	397.37	397.47	397.81	398.43	28.04.	399.88	12.08.2002
	1994																
630	Acharting, Br 22			320952			406.10	406.10	406.19	406.16	406.11	406.01		405.97	14.07.	405.81	07.11.1994
	409.02		0.20				405.99	406.12	406.08	406.07	406.11	406.17	406.10	406.32	22.12.	406.97	26.06.1995
	1994																
631	Aigen I, Bl 221			321141		D	424.88	424.80	424.97	425.21	425.06	424.79		424.70 Ö	19.12.	424.61 Ö	15.11.2005
	428.55		0.80				424.79	424.98	424.85	424.82	424.76	424.82	424.89	426.02	14.08.	426.45	12.08.2002
	1997				1												
632	Aigen I, Bl 222			321232		D	423.42	423.38	423.46	423.59	423.52	423.39		423.34 Ö	21.12.	423.25	03.02.1997
	429.08		1.20				423.38	423.48	423.42	423.39	423.36	423.39	423.43	423.66 Ö	01.05.	424.04	07.06.2004
	1997																

Monats- und Jahresmittel der Grundwasserstände mit Extremwerten (Hauptwerte)

- Grundwasserstände m ü.A. -

Nr.	Messstelle	EDV-Messstellennummer	beeinflusst	artesisch/gespannt	Messgerät	Mittel in m ü.A.						Jahr	Niederster und höchster beobachteter Grundwasserstand sowie allenfalls höchster beobachteter Überflutungswasserstand			
						I	II	III	IV	V	VI		im Berichtsjahr		vor dem Berichtsjahr	
	Messpunkt m ü.A. / m ü.G.					VII	VIII	IX	X	XI	XII		m ü.A.	Datum	m ü.A.	Datum
	Beobachtungsbeginn / unverändert seit															
633	Aigen I, Bl 258 425.12 0.35 1997	321265		D		422.21 421.85	421.97 422.11	422.10 421.75	422.47 421.74	422.23 421.52	421.81 421.66	421.95	421.35 Ö 422.75	17.11. 07.06.	420.90 423.56	08.09.2003 12.07.2005
634	Aigen I, Bl 259 432.01 1.03 1997	321240		D		426.91 426.40	426.70 426.63	426.69 426.51	427.15 426.37	427.06 426.25	426.51 426.23	426.62	426.15 Ö 427.35 Ö	20.12. 02.05.	425.93 428.89	08.09.2003 21.07.1997
635	Aigen I, Bl 260 438.71 - 0.10 1997	321224				428.15 427.87	427.96 428.29	427.90 427.84	428.46 427.61	428.44 427.54	427.90 427.49	427.95	427.43 428.75	15.12. 28.04.	426.89 431.06	08.11.1999 12.08.2002
636	Aigen I, Br 211 423.69 0.10 1997	321257				418.99 419.09	418.98 419.08	418.97 419.09	419.07 418.98	419.21 418.77	419.18 418.88	419.02	418.74 Ö 419.29	24.11. 12.05.	418.69 Ö 420.81	17.02.1997 14.08.2002
637	Aigen II, Br 2 434.91 0.05 1971 23.03.1992	320648				423.79 423.46	423.56 423.58	423.47 423.47	423.58 423.37	423.81 423.24	423.61 423.16	423.51	422.95 423.96	22.12. 05.05.	423.03 424.95	12.02.2007 28.07.1997
638	Anif, Br 2 434.21 0.25 1971	320630				431.06 430.92	430.89 431.01	430.94 430.95	431.08 430.87	431.13 430.77	431.06 430.73	430.95	430.70 Ö 431.16	15.12. 28.04.	430.37 Ö 432.36	12.04.1976 05.08.1991
639	Anthering, Bl 2 406.37 0.77 1994	320861		D		401.09 400.78	400.83 400.72	401.20 400.56	402.01 400.52	401.88 400.50	401.22 400.71	401.00	399.95 403.56	08.09. 13.08.	399.89 Ö 403.65	10.09.2003 26.06.1995
640	Anthering, Bl 12 403.22 1.05 1994	320887				399.61 398.99	399.33 398.87	399.62 TR	400.04 TR	399.91 TR	399.43 398.89		TR 400.38	10.11. 28.04.	398.50 401.71	08.09.2003 12.08.2002
641	Anthering, Bl 18 404.25 1.50 1994	320895				400.66 399.73	400.31 399.58	400.61 TR	401.14 TR	400.93 TR	400.25 TR		TR 401.52	15.12. 28.04.	399.45 402.75 Ö 403.21 F	03.09.2007 12.08.2002 12.08.2002
642	Anthering, Bl 19 404.64 1.01 1994	320903		D		399.40 399.07	399.25 398.95	399.39 398.76	399.73 398.61	399.76 398.54	399.43 398.75	399.14	398.49 Ö 402.76	18.11. 13.08.	398.62 Ö 402.98 Ö	05.01.2004 12.08.2002
643	Anthering, Bl 20 405.47 1*) 0.65 1994	320911				398.41 398.60	398.29 398.45	398.48 398.07	398.75 397.93	399.04 397.84	398.74 397.97	398.38	397.82 399.11	15.12. 19.05.	397.63 Ö 402.12	08.12.2003 12.08.2002
644	Au, Bl 34 437.45 2*) 0.61 1968	320689		D		433.75 433.77	433.63 433.79	433.76 433.70	433.78 433.68	433.78 433.72	433.77 433.73	433.74	431.45 433.93	11.02. 01.06.	426.01 434.38	11.03.1971 27.02.1989
645	Au, Bl 112 439.23 2*) 1.11 1976	320663		D		433.89 433.94	433.72 434.08	433.92 433.84	434.07 433.74	434.00 433.74	433.93 433.86	433.89	433.63 Ö 434.39	01.03. 01.06.	432.28 436.21	04.03.1996 19.08.2002
646	Au, Br 111 441.86 2*) 0.98 1976	320655		D		434.22 434.46	434.08 434.49	434.25 434.24	434.29 434.20	434.42 434.23	434.47 434.28	434.30	433.36 435.04 Ö	11.02. 16.08.	430.35 436.17 Ö	05.02.1990 12.07.2005
647	Burgfried, Br 13 444.66 0.00 1971	320531				441.22 441.61	441.06 441.68	441.33 441.43	441.42 441.32	441.48 441.26	441.53 441.42	441.40	440.94 441.81	11.02. 28.07.	439.44 Ö 442.62	22.03.1976 05.08.1991
648	Elsbethen, Bl 1 428.18 1.00 2002	347799		D		422.22 422.05	422.02 422.51	422.15 422.32	422.70 422.16	422.65 422.08	422.19 422.11	422.26	421.73 Ö 423.71	11.03. 30.03.	421.69 424.36 Ö	02.12.2005 14.08.2002
649	Elsbethen, Br 13 436.07 0.30 1980	320804				428.50 427.55	427.95 427.82	427.95 427.68	428.54 427.26	428.60	427.90		427.05 428.90	03.11. 05.05.	426.87 Ö 431.77	08.09.2003 05.08.1991
650	Elsbethen, Br 18 430.82 0.30 1973	320606				426.27 426.22	425.91 426.55	426.32 426.06	426.47 426.23	425.93 426.07	425.78 426.07	426.16	425.31 426.79	02.06. 28.07.	424.92 428.70	23.06.1980 05.08.1991
651	Elsbethen, Br 21 435.05 0.30 1971	320614				431.31 431.29	431.12 431.25	431.39 431.15	431.58 431.22	431.12 431.32	431.29 431.26	431.27	430.97 431.82	18.02. 31.03.	430.55 Ö 434.15	31.10.1977 12.08.2002
652	Gamp, Bl 4 450.72 2*) 0.90 1977	320788				447.06 447.61	446.97 447.60	447.09 447.33	447.15 447.29	447.36 447.21	447.61 447.20	447.29	446.94 447.72	11.02. 18.08.	445.33 448.67	08.01.2007 12.08.2002
653	Georgenberg, Br 14 476.26 0.30 1971	319921		D		459.85 460.59	459.74 460.73	459.81 460.25	460.10 459.88	460.42 459.65	460.59 459.70	460.11	459.49 461.35	13.02. 10.09.	459.50 Ö 462.63	12.02.2006 08.07.1975
654	Georgenberg, Br 16 469.99 0.20 1976	319939				459.32 459.79	459.25 460.07	459.40 459.63	459.53 459.13	459.73 458.81	459.83 458.93	459.45	458.76 460.18	15.12. 25.08.	458.96 Ö 462.01	11.03.1996 05.08.1991
655	Georgenberg, Br 20 467.86 0.15 1971	319947				458.12 458.53	457.84 458.83	457.85 458.40	458.22 457.91	458.45 457.60	458.56 457.74	458.17	457.56 Ö 458.94	15.12. 25.08.	457.42 461.37	02.01.2007 05.08.1991
656	Gois, Bl 1 437.40 0.00 2006	347963		D		431.83 431.22	431.59 431.30	431.70 431.28	431.82 431.07	431.74 430.93	431.45 430.94	431.41	430.81 432.25	30.04. 17.09.	430.79 Ö 432.25 Ö	04.05.2007 17.09.2007
657	Golling, Bl 12 469.11 1*) 0.68 1971	319855		D		464.27 465.31	464.38 465.25	464.57 464.81	464.76 464.63	465.47 464.48	465.55 464.55	464.84	463.94 Ö 468.43	06.01. 12.08.	464.06 468.43 Ö 470.11 F	31.12.2007 12.08.2002 12.08.2002

1*) kommuniziert stark mit nahegelegenem Oberflächengewässer
2*) durch Kraftwerk beeinflusst

Monats- und Jahresmittel der Grundwasserstände mit Extremwerten (Hauptwerte)

- Grundwasserstände m ü.A. -

Nr.	Messstelle	EDV-Messstellennummer			Mittel in m ü.A.							Niederster und höchster beobachteter Grundwasserstand sowie allenfalls höchster beobachteter Überflutungswasserstand			
	Messpunkt m ü.A. / m ü.G.	beeinflusst	artesisch/gespannt	Messgerät	I	II	III	IV	V	VI	Jahr	im Berichtsjahr		vor dem Berichtsjahr	
	Beobachtungsbeginn / unverändert seit				VII	VIII	IX	X	XI	XII		m ü.A.	Datum	m ü.A.	Datum
658	Gries, Br 15 444.80 - 3.50 1971	320549		D	441.69 441.95	441.59 442.04	441.90 441.75	442.10 441.68	441.97 441.59	441.85 441.79	441.83	440.43 443.69	13.02. 08.09.	439.78 444.29	01.01.1976 04.08.1991
659	Hallein, Br 3 441.74 1*) 0.00 1971	320564		D	434.40 434.99	434.34 434.96	434.61 434.60	434.79 434.53	435.04 434.49	435.11 434.55	434.70	433.60 435.87 Ö	11.02. 16.08.	433.23 437.14	02.12.1985 12.08.2002
660	Itzling, Bl 532 418.77 2*) 0.83 1997	347542		D	412.84 411.49	413.36 411.60	412.47 411.48	411.66 411.42	411.61 411.39	411.42 411.40	411.84	411.24 413.93	12.11. 14.06.	411.08 Ö 414.27	11.03.2002 28.07.1997
661	Itzling, Bl 616 414.27 0.00 1997	347534			408.67 408.78	408.58 408.73	408.67 408.71	408.82 408.65	408.95 408.55	408.90 408.54	408.71	408.50 409.09	15.12. 01.01.	408.29 409.84	13.12.1999 07.07.1997
662	Jadorf, Br 35 482.27 0.30 1971	319954			455.24 455.70	455.10 455.71	455.45 455.12	456.00 454.79	456.01 454.74	455.59 455.30	455.40	454.45 456.26	25.02. 28.04.	453.62 459.28	23.01.2006 05.08.1991
663	Jadorf, Br 69 477.55 0.45 1971	319988			468.06 468.26	468.01 468.48	468.07 468.17	468.38 467.90	468.11 467.86	467.97 468.33	468.13	467.83 Ö 468.62	09.11. 31.12.	467.57 Ö 469.85	06.07.1981 26.06.1995
664	Jadorf, Br 76 468.39 0.05 1971	319962			454.33 454.76	454.18 454.71	454.68 453.78	455.26 453.70	455.35 453.12	454.60 454.15	454.39	452.64 455.54	17.11. 28.04.	452.31 457.41	21.11.2005 08.07.1975
665	Jadorf, Br 77 463.74 - 2.30 1971	319970			454.27 454.93	454.34 455.06	454.36 454.48	454.70 454.18	455.13 453.89	455.08 454.19	454.55	453.79 455.28	24.11. 19.05.	453.68 457.15	11.03.1996 05.08.1991
666	Kellau, Br 7 463.40 0.20 1971	319905			459.35 459.40	459.05 459.17	459.17 459.18	459.19 459.28	459.30 459.35	459.42 459.34	459.27	458.80 459.60 Ö	25.02. 07.07.	458.90 462.00	13.02.2006 12.08.2002
667	Kellau, Br 10 472.85 3*) 0.15 1976	319913			462.48 462.48	462.30 462.44	462.45 462.05	461.87 461.63	462.38 462.07	462.84 462.34	462.28	461.21 464.03	27.10. 23.06.	460.93 465.46	16.08.2004 26.06.1995
668	Leopoldskron, Bl 242 433.28 0.90 1997	347583			429.42 429.50	429.30 429.89	429.50 429.35	429.57 429.48	429.25 429.41	429.15 429.45	429.44	429.04 430.14	02.06. 18.08.	429.01 Ö 430.94	23.02.1998 12.08.2002
669	Liefering II, Bl 605 422.60 1.00 1997	321307		D	412.53 412.59	412.34 412.73	412.53 412.58	412.64 412.42	412.59 412.29	412.51 412.24	412.50	412.05 Ö 413.33	19.12. 16.08.	411.94 413.90	05.01.2004 19.09.2006
670	Liefering II, Bl 608 415.26 1*) 0.40 1997	347526			411.81 411.76	411.76 411.76	411.77 411.69	411.83 411.66	411.82 411.66	411.81 411.66	411.75	411.64 Ö 411.85	15.12. 02.06.	411.14 412.46	01.11.2004 12.08.2002
671	Liefering II, Bl 642 411.82 0.80 1997	321133		D	404.71 404.72	404.65 404.75	404.78 404.67	404.90 404.64	404.91 404.62	404.76 404.67	404.73	404.59 Ö 406.79	21.11. 14.08.	404.59 407.33 Ö	20.01.1997 13.08.2002
672	Maxglan, Bl 624 421.63 0.00 1997	321299		D	415.26 415.21	415.21 415.32	415.28 415.28	415.36 415.23	415.34 415.18	415.23 415.18	415.26	415.15 Ö 415.41 Ö	19.12. 05.05.	415.05 415.55	29.12.2003 25.03.2002
673	Morzg, Bl 68 429.58 0.69 1997	347567		D	426.85 426.79	426.80 426.84	426.87 426.75	426.91 426.75	426.86 426.75	426.78 426.76	426.81	426.67 427.10 Ö	14.02. 23.04.	426.63 427.59	08.09.2003 12.08.2002
674	Morzg, Bl 228 425.11 424.10 2008	357897		D	419.78	419.38 419.92	419.53 419.65	419.82 419.54	419.89 419.44	419.83 419.46	419.65	419.33 Ö 420.14	29.02. 07.06.		
675	Morzg, Bl 263 423.06 0.95 1997	347575		D	418.08 418.58	418.00 418.71	418.20 418.37	418.50 418.21	418.65 418.09	418.64 418.10	418.35	417.88 419.53	17.01. 12.07.	417.79 419.86	10.02.1997 14.08.2002
676	Morzg, Bl 364 433.04 1.00 1997	347658		D	429.67 429.41	429.47 429.80	429.31 429.46	429.54 429.47	429.36 429.40	429.19 429.45	429.46	429.00 431.42	05.03. 12.08.	428.88 Ö 431.45 Ö	10.03.2001 12.08.2002
677	Oberalm I, Bl 18 (O.II) 444.53 1*) 0.12 1962	320796		D	436.74 436.98	436.59 437.13	436.84 436.79	437.04 436.66	437.05 436.66	436.97 436.84	436.86	436.07 437.29 Ö	08.09. 18.08.	433.45 438.94 Ö	01.12.1969 14.08.2002
678	Obergäu, Br 16 475.05 0.10 1971	319863			467.34 468.20	467.30 468.02	467.41 467.63	467.69 467.33	468.03 467.20	468.14 467.26	467.63	467.11 468.27	15.12. 21.07.	466.69 469.97	26.11.2001 05.08.1991
679	Oberndorf, Bl 2 421.60 1.04 1994	321125		D	397.09 397.10	397.08 397.06	397.12 396.98	397.16 396.93	397.19 396.90	397.17 396.88	397.05	396.84 Ö 397.33	19.12. 07.06.	396.81 Ö 397.55	06.01.2005 03.07.1995
680	Oberndorf, Bl 3 402.92 2*) 0.38 1994	321026			394.07 394.37	393.94 394.16	394.15 394.08	394.32 393.99	394.02 393.63	394.21 394.31	394.11	393.37 395.27	15.12. 22.12.	393.10 395.95	09.08.2004 27.10.1997
681	Oberndorf, Bl 4 396.38 0.25 1994	321042			393.68 393.92	393.60 393.80	393.74 393.65	393.86 393.60	394.04 393.55	393.98 393.57	393.75	393.46 394.11	15.12. 19.05.	393.40 Ö 395.58	05.01.2004 12.08.2002
682	Oberndorf, Br 1 399.57 4*) - 1.70 1994	321000			390.47 391.14	390.44 390.99	390.74 390.54	390.84 390.43	391.37 390.36	391.21 390.58	390.76	390.23 391.74	15.12. 21.07.	389.47 393.57	29.12.2003 07.08.2006

1*) durch Kraftwerk beeinflusst
2*) durch Nutzwasserbrunnen beeinflusst
3*) durch Entnahme zeitweise beeinflusst
4*) kommuniziert stark mit nahegelegenem Oberflächengewässer

Monats- und Jahresmittel der Grundwasserstände mit Extremwerten (Hauptwerte)

- Grundwasserstände m ü.A. -

Nr.	Messstelle		EDV-Messstellennummer			Mittel in m ü.A.							Niederster und höchster beobachteter Grundwasserstand sowie allenfalls höchster beobachteter Überflutungswasserstand			
	Messpunkt m ü.A.	m ü.G.	beeinflusst	artesisch/gespannt	Messgerät	I	II	III	IV	V	VI	Jahr	im Berichtsjahr		vor dem Berichtsjahr	
	Beobachtungsbeginn	unverändert seit				VII	VIII	IX	X	XI	XII		m ü.A.	Datum	m ü.A.	Datum
683	Oberndorf, Br 2		321018			395.13	395.07	395.17	395.25	395.28	395.23		394.91 Ö	29.12.	394.82	07.01.2005
	399.63	0.20				395.14	395.02	395.01	394.96	394.94	394.93	395.09	395.33 Ö	02.06.	395.81	12.08.2002
	1994															
684	Siezenheim I, Bl 5		347815	D		418.97	418.85	418.85	419.02	419.06	418.91		418.65	23.07.	418.42 Ö	08.01.2004
	427.96	0.80				418.82	418.88	418.85	418.78	418.72	418.69	418.87	419.16	04.10.	419.37 Ö	31.08.2005
	2003															
685	Siezenheim I, Br 640		347609			418.27	418.21	418.19	418.19	418.19	418.17		418.15	23.06.	417.98 Ö	19.01.2004
	421.91	0.80				418.18	418.20	418.25	418.24	418.21	418.18	418.21	418.29	29.09.	418.84	12.08.2002
	1997															
686	Siezenheim II, Bl 343		347617			424.25	423.90	423.78	424.09	424.31	424.06		423.47	23.12.	423.09	13.01.2004
	435.01	0.80				423.93	424.03	424.10	423.83	423.59	423.49	423.95	424.40	01.01.	425.41	08.10.2002
	1997		1													
687	St.Georgen, Bl 7		347807	D		379.39	379.15	379.37	379.74	380.13	380.09		378.92 Ö	22.11.	378.68 Ö	07.01.2004
	384.07	0.72				379.77	379.70	379.31	379.11	378.98	379.08	379.49	383.35	12.08.	383.35 Ö	12.08.2002
	2000														385.10 F	12.08.2002
688	St.Georgen, Bl 9		321083	D		383.19	383.11	383.23	383.30	383.22	383.06		382.93	09.09.	382.66	29.05.2000
	386.37	1.02				383.06	383.12	383.07	383.02	383.07	383.15	383.13	383.78	19.08.	384.19 Ö	13.08.2002
	1994															
689	St.Georgen, Bl 10		321091	D		379.09	378.98	379.32	379.53	379.84	379.77		378.69 Ö	20.12.	378.52 Ö	07.01.2004
	383.50	1.00				379.54	379.52	379.08	378.89	378.77	378.90	379.27	382.50	12.08.	382.50 Ö	12.08.2002
	1994														384.50 F	12.08.2002
690	St.Georgen, Bl 11		321109			380.37	380.19	380.26	380.42	380.43	380.12		379.25	15.12.	379.10	29.09.2003
	382.51	0.88				379.89	379.98	379.81	379.54	379.41	379.36	379.98	380.56	05.05.	381.59 F	26.06.1995
	1994														381.73 F	26.06.1995
691	St.Georgen, Br 18		321067			380.64	380.47	380.65	380.87	380.77	380.38		379.63	10.11.	379.37	05.01.2004
	385.04	0.20				380.20	380.28	380.09	379.80	379.69	379.80	380.30	381.13	28.04.	383.74	12.08.2002
	1994															
692	St.Georgen, Br 21		321075			396.58	396.53	396.50	396.49	396.52	396.49		396.42	11.08.	396.17 Ö	08.11.1999
	398.67	0.30				396.52	396.47	396.51	396.53	396.54	396.55	396.52	396.67	29.12.	397.12	16.11.1998
	1994															
693	Stadt Salzburg, Bl 246		321166	D		415.11	415.11	415.40	415.68	416.24	416.32		414.84	16.12.	414.21	16.02.1998
	421.31 1*)	0.40				416.03	415.81	415.45	415.22	415.09	415.17	415.55	416.71 Ö	16.08.	418.29	12.08.2002
	1997		1													
694	Stadt Salzburg, Bl 257		321182	D		425.00	424.98	425.10	425.12	425.06	425.00		424.69	07.12.	424.65 Ö	04.12.2005
	430.28	0.85				425.01	425.17	424.99	425.02	425.01	425.00	425.04	425.48	21.07.	425.57 Ö	06.06.2004
	1997															
695	Stadt Salzburg, Bl 261		321216	D		417.07	416.85	416.89	417.01	417.32	417.49		416.63	03.03.	416.49 Ö	11.02.1997
	420.00	0.45				417.36	417.60	417.20	416.97	416.83	416.82	417.12	418.60	25.07.	418.97 Ö	12.08.2002
	1997															
696	Stadt Salzburg, Bl 365		321208	D		421.13	421.09	421.18	421.28	421.24	421.12		420.93 Ö	14.10.	421.07 Ö	30.04.2007
	427.31	0.80				421.07	421.04	420.98	420.99	421.09	421.13	421.11	421.66	07.06.	421.65 Ö	06.06.2004
	1997															
697	Stadt Salzburg, Bl 400		347906	D		414.85	414.74	414.78	414.97	415.18	415.41		414.71 Ö	04.03.	414.74 Ö	19.02.2007
	423.88	0.02				415.41	415.42	415.21	414.99	414.91	414.76	415.05	415.45 Ö	04.07.	415.48 Ö	22.09.2007
	2006															
698	Stadt Salzburg, Bl 409		321158	D		413.41	413.36	413.64	413.90	414.40	414.48		413.19	16.02.	413.16 Ö	13.02.2006
	420.55 1*)	0.45				414.31	414.17	413.75	413.62	413.43	413.49	413.83	415.47	16.08.	417.19	12.08.2002
	1997		1													
699	Stadt Salzburg, Bl 549		321190			424.20	424.09	424.23	424.41	424.38	424.10		423.94	15.12.	423.40 Ö	10.01.2005
	427.22	1.00				424.03	424.22	424.11	424.06	424.00	423.99	424.15	424.53	05.05.	424.92	08.06.2004
	1997															
700	Stadt Salzburg, Br 203		321174	D		421.11	421.08	421.23	421.44	421.34	421.13		420.90	15.01.	420.81	10.02.1997
	424.31	0.00				421.05							421.53	28.04.	421.88	21.07.1997
	1997		1													
701	Stadt Salzburg, Br 550		347633	D		411.74	411.72	411.83	412.10	412.53	412.59		411.44 Ö	10.03.	411.36	04.01.1999
	418.05 1*)	1.12				412.37	412.27	411.96	411.87	411.80	411.94	412.06	412.89 Ö	08.06.	414.15	12.08.2002
	1997		1													
702	Taxach, Bl 4		320846	D		433.98	433.87	434.10	434.29	434.45	434.45		433.50 Ö	19.12.	432.89	11.03.1996
	440.16	0.78				434.19	434.30	434.11	433.93	433.70	433.74	434.09	434.86	30.06.	435.98	13.08.2002
	1994															
703	Taxach, Bl 27		320770	D		432.62	432.58	432.65	432.63	432.55	432.47		431.93 Ö	11.02.	426.95	11.03.1971
	436.28 2*)	1.06				432.45	432.48	432.39	432.37	432.36	432.37	432.49	432.85	25.07.	433.67	07.07.1997
	1968															
704	Taxach, Bl 31		320721	D		433.92	433.91	434.02	434.07	434.05	434.00		433.29	05.12.	429.88	14.10.1970
	437.05 2*)	0.86				433.88	434.01	433.76	433.66	433.56	433.62	433.87	435.00	08.08.	435.52 Ö	12.08.2002
	1968		1													
705	Taxach, Bl 39		320838	D		434.10	433.98	434.18	434.36	434.31	434.23		433.74 Ö	20.12.	431.46	12.02.1990
	438.78 2*)	1.08				434.16	434.35	434.05	433.92	433.85	433.96	434.12	434.76	25.07.	436.40	13.08.2002
	1968															
706	Taxach, Br 13		347518	D		430.31	430.29	430.36	430.36	430.31	430.28		430.12 Ö	19.12.	429.21	11.03.1996
	433.13 2*)	0.15				430.26	430.29	430.22	430.20	430.18	430.20	430.27	430.58 Ö	16.03.	431.01	13.08.2002
	1992															
707	Thurnberg, Bl 64		320754	D		430.82	430.80	430.93	430.91	430.59	430.22		429.91 Ö	16.11.	426.10	19.11.1969
	434.17 2*)	1.03				430.40	430.39	430.13	430.10	430.12	430.35	430.48	431.22 Ö	15.03.	433.14	05.08.1991
	1968		1												433.47 F	05.08.1991

1*) kommuniziert stark mit nahegelegenem Oberflächengewässer
2*) durch Kraftwerk beeinflusst

Monats- und Jahresmittel der Grundwasserstände mit Extremwerten (Hauptwerte)

- Grundwasserstände m ü.A. -

Nr.	Messstelle	EDV-Messstellennummer	Mittel in m ü.A.							Niederster und höchster beobachteter Grundwasserstand sowie allenfalls höchster beobachteter Überflutungswasserstand			
	Messpunkt m ü.A. / m ü.G.	beeinflusst / artesisch/gespannt / Messgerät	I	II	III	IV	V	VI	Jahr	im Berichtsjahr		vor dem Berichtsjahr	
	Beobachtungsbeginn / unverändert seit		VII	VIII	IX	X	XI	XII		m ü.A.	Datum	m ü.A.	Datum
708	Thurnberg, Bl 68 438.10 1*) 1.08 1968	320747 D	433.30 432.98	433.22 433.38	433.46 433.03	433.61 432.96	433.29 433.00	432.93 433.34	433.21	432.83 Ö 433.93	15.07. 21.03.	431.02 436.72	19.12.1989 05.08.1991
709	Thurnberg, Bl 79(Oberalm I) 438.58 1*) 1.08 1968	320739 D	434.62 434.66	434.48 434.88	434.64 434.56	434.87 434.45	434.71 434.48	434.55 434.66	434.63	434.34 435.09	22.07. 12.04.	430.19 436.07	14.01.1970 13.08.2002
710	Thurnberg, Bl 81(Oberalm II) 438.85 1*) 1.09 1978	320812 D	434.29 434.31	434.16 434.40	434.30 434.24	434.38 434.19	434.32 434.25	434.27 434.33	434.29	433.84 Ö 434.49 Ö	11.02. 10.08.	429.87 436.39	29.01.1990 21.07.1997
711	Thurnberg, Br 60 432.41 0.42 1968	320762 D 1	427.38 427.84	427.18 427.94	427.65 427.28	428.08 426.99	427.65 427.00	427.59 427.32	427.49	426.73 428.75	28.11. 30.03.	426.16 431.28	11.03.1996 13.08.2002
712	Torren, Bl 1 504.74 1.02 2006	355214 D	489.23 494.10	488.90 493.46	493.60 491.49	495.13 491.40	497.37 489.16	496.02 489.99	492.50	488.04 Ö 498.18 Ö	23.02. 21.05.	488.12 Ö 499.11	01.01.2007 11.09.2007
713	Torren, Bl 2 478.43 0.98 2006	347922 D	475.55 476.13	475.53 475.96	475.82 475.72	475.94 475.73	476.25 475.57	476.29 475.73	475.85	475.44 Ö 477.15	21.02. 07.06.	475.35 Ö 477.46	02.01.2007 09.05.2007
714	Torren, Br 4 468.69 0.10 1971	319822	463.78 464.71	463.75 464.61	463.99 464.13	464.15 463.99	464.64 463.83	464.80 463.93	464.19	463.69 464.91	18.02. 09.06.	463.57 466.59	29.01.1990 13.08.2002
715	Torren, Br 8 483.25 2*) 0.00 1971	319830	474.81 475.32	474.90 475.22	475.09 475.00	475.40 474.98	475.67 474.85	475.87 474.96	475.17	474.65 476.05	31.03. 09.06.	474.37 478.75	13.12.1982 27.08.1979
716	Torren, Br 10 483.84 0.14 1971	319848	466.61 468.27	466.56 468.10	466.89 467.29	467.34 467.12	468.69 466.86	468.70 466.92	467.45	466.46 469.10	25.02. 09.06.	465.78 Ö 471.65	14.10.1991 24.07.1974
717	Vigaun, Br 53 454.18 0.10 1971	320002 D	449.43 449.80	449.39 449.66	449.53 449.35	449.71 449.32	449.98 449.17	449.85 449.40	449.55	447.75 451.11	02.01. 11.07.	447.68 451.70	07.01.2007 12.08.2002
718	Voggenberg, Bl 1 405.96 3*) 1.10 1994	321117 D	398.98 399.65	398.96 399.55	399.21 399.16	399.45 399.06	399.95 398.98	399.91 399.02	399.32	398.90 400.44	08.01. 29.06.	398.92 Ö 403.12 Ö	24.12.2006 12.07.2005
719	Voggenberg, Bl 25 407.95 0.45 1994	320853 D	401.69 401.46	401.53 401.52	401.69 401.41	402.03 401.33	401.98 401.31	401.62 401.41	401.58	401.27 Ö 402.54	18.11. 11.04.	401.27 Ö 403.50	28.08.2003 30.06.1995
720	Wals, Bl 1 431.24 430.27 2006	347989 D	429.26 429.48	429.09 429.54	429.39 429.34	429.71 429.26	429.83 429.14	429.63 429.20	429.41	429.04 Ö 429.91 Ö	25.02. 01.05.	429.22 Ö 431.22 Ö	01.01.2007 24.11.2006
721	Weitwörth, Bl 1 396.93 0.85 1994	320978	394.04 394.25	393.91 394.34	393.94 394.06	394.21 393.93	394.31 393.82	394.33 393.81	394.08	393.74 394.42	15.12. 18.08.	392.70 395.88	26.01.1998 26.06.1995
722	Weitwörth, Bl 3 398.06 0.55 1994	320986	394.35 394.70	394.20 394.79	394.41	394.24	394.86 394.11	394.88 394.18		394.02 394.97	15.12. 02.06.	393.10 397.00	02.02.1998 12.08.2002
723	Weitwörth, Bl 5 395.56 0.90 1998	347641 D	392.63 392.92	392.55 393.01	392.83 392.68	392.95 392.61	393.08 392.55	393.00 392.63	392.79	392.46 Ö 394.66	20.12. 22.03.	392.48 Ö 394.69 398.66 F	13.02.2006 22.03.2002 12.08.2002
724	Weitwörth, Bl 6 397.25 0.90 2000	347674 D	393.96 393.92	393.83 394.17	394.02 393.90	394.14 393.82	394.05 393.78	393.90 393.82	393.94	393.50 396.35	10.09. 12.08.	392.16 397.25 398.35 F	16.08.2002 12.08.2002 12.08.2002
725	Weißenbach, Br 2 463.79 - 1.60 1971	319889	459.69 460.55	459.69 460.50	459.91 460.03	460.03 459.90	460.55 459.76	460.69 459.84	460.10	459.60 460.99	18.02. 09.06.	459.51 462.59	11.03.1996 01.08.1977
	Saalachbecken												
726	Bergham, Bl 1 731.27 0.41 1999	347781 D	726.64	726.91	727.17 726.69	727.40	727.46	726.91 725.96		725.85 Ö 729.32	02.12. 08.06.	725.72 729.99	19.02.2001 20.03.2000
727	Gerling, Br 1 750.13 - 1.63 1999	347773	749.39 749.26	749.38 749.44	749.88 749.20	749.76 748.96	749.71 748.75	749.42 748.86	749.33	748.63 750.12	01.12. 03.03.	748.34 750.98	05.03.2001 20.03.2000
728	Haid, Bl 1 730.26 0.98 2000	347757 D	727.89 727.78	728.17 728.23	728.64 727.78	728.51 727.64	728.07 727.66	727.76 728.17	728.03	727.51 Ö 728.83	15.07. 10.04.	727.31 Ö 728.88 Ö	17.08.2003 07.04.2005
729	Haid, Bl 2 734.09 0.67 2000	347765 D	732.20 732.27	732.38 732.41	732.66 732.14	732.55 732.14	732.35 732.14	732.24 732.38	732.32	732.07 Ö 733.09	16.11. 31.03.	731.97 Ö 733.42	16.12.2005 11.07.2005
730	Lenzing, Bl 2 706.94 1.25 2000	347716 D 2	705.96 705.95	705.95 705.96	706.03 705.92	706.08 705.89	706.08 705.85	706.00 705.88	705.96	705.78 706.13 Ö	09.01. 30.04.	705.71 Ö 706.35 Ö	13.03.2005 22.03.2002
731	Lenzing, Bl 6 716.89 0.65 2000	347724 D	713.18 713.08	713.00 713.08	713.46 712.89	713.84 712.64	714.01 712.46	713.51 712.52	713.14	711.33 714.30	01.03. 10.04.	711.31 Ö 714.66 Ö	01.03.2001 25.04.2006

1*) durch Kraftwerk beeinflusst
2*) durch Nutzwasserbrunnen beeinflusst
3*) kommuniziert stark mit nahegelegenem Oberflächengewässer

Monats- und Jahresmittel der Grundwasserstände mit Extremwerten (Hauptwerte)

- Grundwasserstände m ü.A. -

Nr.	Messstelle		EDV-Messstellennummer		Mittel in m ü.A.							Niederster und höchster beobachteter Grundwasserstand sowie allenfalls höchster beobachteter Überflutungswasserstand			
	Messpunkt m ü.A.	m ü.G.	beeinflusst	artesisch/gespannt Messgerät	I	II	III	IV	V	VI	Jahr	im Berichtsjahr		vor dem Berichtsjahr	
	Beobachtungsbeginn	unverändert seit			VII	VIII	IX	X	XI	XII		m ü.A.	Datum	m ü.A.	Datum
732	Lichtenberg, Bl 1		347732	D	717.33	717.03	717.58	718.08	718.39	717.84		714.60	01.03.	714.56 Ö	05.03.2001
	722.23	1.00			717.25	717.45	717.27	716.81	716.75	717.03	717.40	719.36	08.06.	719.45 Ö	29.04.2006
	2000														
733	Lichtenberg, Bl 5		347708	D	708.19	707.98	708.43	708.99	709.07	708.42		707.22	01.03.	707.10 Ö	20.02.2001
	716.70	1.06			708.04	708.34	708.07	707.70	707.43	707.52	708.18	709.87	08.06.	710.10 Ö	02.09.2005
	2000														
734	Lichtenberg, Br 6		347682		706.20	706.11	706.20	706.39	706.36	706.23		705.56	15.12.	705.61	17.10.2005
	707.26	0.59			706.05	706.11	705.98	705.67	705.63	705.76	706.06	706.44	07.04.	706.61	20.03.2000
	1999														
	Strubtal														
735	Waidring, Bl 2		339945	D	753.75	753.65	755.13	755.74	756.18	754.82		752.89 Ö	18.11.	753.06	14.11.1994
	769.88	1.00			754.52	755.16	753.97	753.55	753.03	753.41	754.41	758.49	13.08.	758.88	21.07.1997
	1993														
	Loferer Becken														
736	Lofer, Bl 1		347849	D	622.28	622.29	622.64	622.99	622.87	622.66		622.15 Ö	21.11.	622.19 Ö	05.01.2007
	630.02	1.00			622.72	622.82	622.39	622.33	622.20	622.46	622.55	623.48 Ö	25.07.	625.16 Ö	12.09.2007
	2006														
737	St.Martin Bl, 1		347864	D	619.01	618.94	619.55	620.35	620.30	619.61		618.66 Ö	22.11.	618.55 Ö	16.02.2006
	630.88	1.15			619.43	619.94	619.14	618.94	618.73	619.00	619.41	621.17 Ö	27.04.	624.85 Ö	12.09.2007
	2005														
738	St.Martin Bl, 2		347880	D	620.04	619.95	620.43	620.86	620.82	620.42		619.50 Ö	21.11.	619.37 Ö	15.02.2006
	629.40	1.09			620.34	620.60	620.02	619.91	619.64	620.10	620.26	621.28 Ö	30.04.	623.08 Ö	04.04.2006
	2005														
	SALZACHGEBIET - INNGEBIET UNTERHALB DER SALZACH														
	Weilharterforst														
739	Ettenau, Bl 11		344119	D	369.06					368.93		368.63	10.09.	368.25	06.08.2002
	375.53	0.71			368.88	368.90	368.76	368.74	368.82	368.86		369.17	20.01.	370.65	13.08.2002
	1999														
740	Geretsberg, Br 67.2		344093		458.48	458.48	458.48	458.46	458.46	458.46		458.41 Ö	24.11.	458.33 Ö	17.01.2005
	485.88	0.40			458.45	458.45	458.43	458.42	458.41	458.42	458.45	458.50 Ö	17.03.	458.67	24.04.2006
	2002														
741	Tarsdorf, Br 1		344630	D	419.90	419.81	419.76	419.70	419.63	419.53		419.18	27.11.	419.88	17.12.2007
	456.90	0.60			419.48	419.49	419.39	419.32	419.24	419.25	419.54	419.96	01.01.	422.35	17.09.2006
	2006														
742	Überackern, Br 3.1		344085		349.85	349.84	349.88	349.91	349.88	349.85		349.79	10.11.	349.77 Ö	14.11.2005
	352.83	1.10			349.83	349.86	349.83	349.81	349.80	349.84	349.85	349.97	24.03.	350.45	15.08.2002
	2002														
	INNGEBIET UNTERHALB DER SALZACH														
	Mattigtal														
743	Achenlohe, Bl 33.2		324400		472.13	471.84	471.89	471.97	471.84	471.46		470.22	17.11.	470.03 I Ö	22.12.2003
	485.60	1.24			471.25	471.21	470.91	470.59	470.32	470.44	471.32	472.35	01.01.	480.13	05.08.1991
	1986														
744	Anzing, Br 4.2		324228		362.71	362.56	362.55	362.64	362.60	362.53		362.18 Ö	30.12.	362.48	07.02.2005
	378.23	0.45			362.48	362.43	362.38	362.29	362.21	362.18	362.46	362.78 Ö	02.01.	365.14	12.08.1991
	1986														
745	Biburg, Bl 13.2		324277		394.17	394.04	394.20	394.24	394.18	394.11		393.88	17.11.	394.08	29.12.2003
	401.12	0.00			394.13	394.13	394.07	393.98	393.97	394.03	394.10	394.38	25.03.	399.32	05.08.1991
	1986														
746	Braunau, Bl 6		374215		350.46	350.46	350.55	350.56	350.53	350.42		350.22	12.11.	350.23	16.11.1988
	353.30	- 0.12			350.36	350.35	350.31	350.26	350.25	350.29	350.40	350.62	26.03.	351.39	03.02.1981
	1972														
747	Braunau, Br 1.1		324160		344.13	344.11	344.16	344.13	344.13	344.09		344.00	12.11.	343.88	10.04.1991
	347.85	0.35			344.09	344.07	344.07	344.04	344.04	344.11	344.10	344.24	19.03.	344.70	07.08.1991
	1986														
748	Braunau, Br 1.3		324178		342.59	342.59	342.65	342.63	342.61	342.61		342.57	16.01.	342.19	10.04.1991
	347.14	0.00			342.60	342.61	342.61	342.59	342.59	342.60	342.61	342.68	26.03.	342.85	07.08.1991
	1986														
749	Braunau, Br 1.5		324186		344.08	344.07	344.10	344.12	344.09	344.07		344.03	12.11.	343.90	24.07.1996
	350.54	0.35			344.06	344.07	344.06	344.05	344.05	344.07	344.07	344.15	26.03.	344.31	07.08.1991
	1986														
750	Braunau, Br 1.7		324194		347.45	347.45	347.47	347.47	347.45	347.44		347.39	12.11.	347.36	27.12.2000
	351.38	0.20			347.43	347.43	347.42	347.40	347.41	347.42	347.44	347.50	26.03.	347.70	31.07.1991
	1986														

Monats- und Jahresmittel der Grundwasserstände mit Extremwerten (Hauptwerte)

- Grundwasserstände m ü.A. -

Nr.	Messstelle		EDV-Messstellennummer			Mittel in m ü.A.							Niederster und höchster beobachteter Grundwasserstand sowie allenfalls höchster beobachteter Überflutungswasserstand			
	Messpunkt m ü.A.	m ü.G.	beeinflusst	artesisch/gespannt	Messgerät	I	II	III	IV	V	VI	Jahr	im Berichtsjahr		vor dem Berichtsjahr	
	Beobachtungsbeginn	unverändert seit				VII	VIII	IX	X	XI	XII		m ü.A.	Datum	m ü.A.	Datum
751	Braunau, Br 2.3					350.93	350.90	350.96	350.98	350.95	350.87		350.67	17.12.	350.80	29.08.2007
	354.45	0.20	324210			350.82	350.81	350.75	350.70	350.68	350.71	350.84	351.03	26.03.	351.70	20.04.1988
	1986															
752	Forsten, Br 7.1					374.17	373.97	373.98	374.07	374.02	373.92		373.58 Ö	22.12.	373.89	07.02.2005
	390.29	0.35	324236			373.86	373.83	373.78	373.70	373.64	373.63	373.88	374.28	01.01.	377.56	12.08.1991
	1986															
753	Friedburg, Br 34.8					498.84	498.55	498.56	498.75	498.62	498.43		TR	28.10.	497.77 I Ö	05.01.2004
	523.27	0.55	324459			498.29	498.29	498.24	498.16 TR	498.06	498.11	498.41	499.04	01.01.	501.39	05.04.1988
	1986															
754	Furth, Br 21.2					426.20	426.13	426.37	426.35	426.26	426.17		425.94 Ö	15.12.	425.86 Ö	08.12.2003
	430.48	0.58	324319			426.17	426.17	426.16	426.04	426.10	426.16	426.19	426.66	17.03.	428.16	05.08.1991
	1986															
755	Heiligenstadt, Bl 33.4					495.83	495.74	495.88	495.84	495.80	495.70		495.58	12.11.	495.44	03.01.2005
	498.44	1.20	324418			495.73	495.78	495.69	495.63	495.64	495.75	495.75	496.03	17.03.	497.24 F	12.08.2002
	1986															
756	Heiligenstadt, Bl 34.4					484.05	483.69	483.89	483.85	483.66	483.25		481.58	15.12.	481.15 Ö	29.12.2003
	499.84	1.10	324434			482.92	482.83	482.45	482.04	481.76	481.93	483.03	484.40	17.03.	492.54	28.03.1988
	1986															
757	Heiligenstadt, Bl 34.6					483.48	483.12	483.29	483.28	483.09	482.70		481.09	15.12.	480.72	22.12.2003
	499.38	1.41	324442			482.36	482.29	481.92	481.54	481.26	481.41	482.48	483.70	17.03.	492.81	28.03.1988
	1986															
758	Helpfau, Bl 17.2					412.97	412.87	413.05	413.03	412.98	412.90		412.75	12.11.	412.66 Ö	22.12.2003
	417.99	0.75	324293			412.89	412.94	412.92	412.83	412.87	412.93	412.93	413.23	17.03.	415.59	05.08.1991
	1986															
759	Langwiedmoos, Bl 26.2					452.61	452.51	452.66	452.63	452.61	452.48		452.09	17.11.	451.99	17.01.2005
	458.09	0.70	324343			452.53	452.46	452.34	452.22	452.21	452.24	452.46	452.79	17.03.	454.36	12.08.2002
	1986															
760	Lengau, Bl 36.4					499.23	498.87	498.78	498.90	498.79	498.50		496.90	15.12.	496.42 I Ö	19.01.2004
	516.75	1.24	324483			498.28	497.98	497.66	497.34	497.05	497.01	498.20	499.37	01.01.	504.04	18.04.1988
	1986															
761	Lochen, Br 36.2					499.99	499.74	499.90	499.99	499.83	499.59		499.11	17.11.	498.80	06.10.2003
	509.11	0.43	324475			499.45	499.45	499.33	499.22	499.16	499.36	499.58	500.15	01.01.	502.96	05.08.1991
	1986															
762	Mattighofen, Bl 24.2					438.64	438.55	438.71	438.64	438.58	438.49		438.23	12.11.	438.22	17.01.2005
	439.69	0.09	324327			438.51	438.49	438.43	438.32	438.36	438.42	438.51	438.90	17.03.	439.50	05.08.1991
	1986															
763	Mauerkirchen, Bl 12.2					394.56	394.42	394.59	394.65	394.63	394.59		394.28	15.12.	394.45	29.12.2003
	400.58	0.25	324269			394.65	394.68	394.57	394.42	394.37	394.40	394.54	394.78	25.03.	399.58	05.08.1991
	1986															
764	Munderfing, Bl 29.2					456.99	456.77	456.80	456.87	456.78	456.54		455.24	15.12.	454.88	12.01.2004
	461.86	1.20	324368			456.40	456.29	456.03	455.69	455.38	455.31	456.32	457.14	01.01.	460.20	12.08.1991
	1986															
765	Munderfing, Bl 29.4					457.67	457.44	457.47	457.55	457.46	457.22		456.97 Ö	17.11.	456.89	03.11.2003
	463.27	- 0.10	324376			457.09	457.03	456.98	456.97	456.98	456.99	457.24	457.82	01.01.	460.86	12.08.1991
	1986															
766	Munderfing, Bl 32.2					464.99	464.74	464.74	464.86	464.79	464.48		463.19	22.12.	462.42 I	05.01.2004
	474.80	0.97	324392			464.30	464.25	464.01	463.60	463.29	463.31	464.28	465.20	01.01.	469.71	12.08.1991
	1986															
767	Obersprait, Br 7.2					373.27	373.07	373.07	373.21	373.14	373.09		372.69	15.12.	372.99	12.01.2004
	385.69	0.40	324244			373.03	373.02	372.95	372.85	372.75	372.73	373.02	373.41	01.01.	376.53	28.03.1988
	1986															
768	Obersprait, Br 7.4					371.45	371.35	371.32	371.40	371.39	371.37		371.10	22.12.	371.34 Ö	07.02.2005
	404.31	0.40	324251			371.35	371.33	371.28	371.22	371.15	371.11	371.31	371.51	01.01.	373.51	19.08.1991
	1986															
769	Oberweißau, Br 34.2					476.49	476.20	475.98	476.12	475.99	475.65		473.70	15.12.	472.90 I Ö	05.01.2004
	498.05	0.58	324426			475.23	474.92	474.62 I	474.29 I	473.92	473.76	475.26 I	476.56	02.01.	481.36	25.04.1988
	1986															
770	Oberweißau, Br 35.2					501.27	500.99	501.48	501.41	501.16	500.93		498.99	09.12.	498.66	20.10.1986
	504.21	0.25	324467			501.58	501.23	501.09	501.08	501.19	500.93	501.20	501.82	22.12.	502.81	05.08.1991
	1986															
771	Osternberg, Br 2.1					353.86	353.79	353.78	353.84	353.82	353.73		353.45	15.12.	353.68	29.08.2007
	361.49	0.35	324202		D	353.67	353.64	353.59	353.52	353.50	353.51	353.69	354.77	11.04.	355.19	18.04.1988
	1986															
772	Pfaffstätt, Br 31.1					460.99	460.79	460.66	460.80	460.70	460.45		458.57	22.12.	458.22	12.01.2004
	474.08	0.40	324384			460.16	459.96	459.63	459.24	458.86	458.62	460.07	461.07	02.01.	465.90	12.08.1991
	1986															
773	Schalchen, Bl 25.2					442.55	442.44	442.57	442.52	442.50	442.35		441.83	15.12.	442.26	03.09.2007
	445.53	0.10	324335			442.36	442.32	442.19	442.02	441.92	441.98	442.31	442.76	17.03.	444.59	12.08.2002
	1986															
774	St.Florian, Bl 17.4					412.15	412.08	412.15	412.17	412.14	412.07		411.99 Ö	17.11.	411.70 I Ö	22.12.2003
	430.59	0.97	324301			412.06	412.09	412.09	412.05	412.04	412.10	412.10	412.29	25.03.	413.08	03.04.2006
	1986															
775	St.Peter, Br 2.2					350.93	350.89	350.97	350.95	350.91	350.83		350.68	13.11.	350.78 I	05.01.2004
	357.71	0.25	324491		D	350.81	350.81	350.75	350.72	350.73	350.77	350.84	351.04	17.03.	351.87	12.08.1991
	1986															

Monats- und Jahresmittel der Grundwasserstände mit Extremwerten (Hauptwerte)

- Grundwasserstände m ü.A. -

Nr.	Messstelle	Messpunkt m ü.A.	m ü.G.	Beobachtungsbeginn	unverändert seit	EDV-Messstellennummer	beeinflusst	artesisch/gespannt	Messgerät	I	II	III	IV	V	VI	Jahr	Niederster und höchster beobachteter Grundwasserstand sowie allenfalls höchster beobachteter Überflutungswasserstand im Berichtsjahr m ü.A.	Datum	vor dem Berichtsjahr m ü.A.	Datum
										VII	VIII	IX	X	XI	XII					
776	Uttendorf, Br 17.1	417.89	0.20	1986		324285				413.60	413.46	413.65	413.62	413.57	413.48		413.34	12.11.	413.24	08.01.1990
										413.49	413.53	413.49	413.41	413.46	413.53	413.52	413.85	17.03.	415.52	05.08.1991
777	Weinberg, Br 28.2	485.32	0.20	1986		324350				463.20	463.10	463.08	463.13	463.07	462.92		462.54 Ö	22.12.	461.59 B	03.08.1998
										462.95	462.88	462.77	462.66	462.58	462.57	462.91	463.25	01.01.	464.34	13.04.1987
	Antiesengebiet																			
778	Eberschwang, Br 1.1	519.21	0.10	2002		344028				515.25	514.82	515.63	515.82	514.95	514.23		513.71	31.07.	513.64	30.11.2003
										514.06	514.03	514.23	514.18	514.33	515.08	514.72	516.34	03.04.	517.11	27.03.2006
	Kobernaußer Wald: KEG Teufeltal																			
779	Teufeltal, TBl 1.1	580.80	0.95	2004		344176		D		533.09	532.99	532.91	532.82	532.74	532.66		531.35	27.09.	531.04 Ö	19.07.2005
										532.60	532.55	532.50	532.45	532.40	532.33	532.67	534.29	12.03.	534.51	18.03.2007
	Kobernaußer Wald: Waldzeller Ache																			
780	Kirchheim, Br 18.2	435.90	0.40	2002		344036				427.48	427.45	427.47	427.47	427.47	427.44		427.36	08.09.	427.33	27.08.2007
										427.44	427.44	427.41	427.45	427.45	427.44	427.45	427.51	01.01.	428.30	20.01.2003
781	Obereck, TBl 5.1	514.36	0.90	1994		344135		D		510.70	510.67	510.69	510.70	510.66	510.62		510.44 Ö	20.12.	510.17	26.02.1994
										510.62	510.60	510.57	510.53	510.50	510.48	510.61	511.20	10.10.	511.63	02.04.2003
	Oberösterreichisches Inntal																			
782	Harterwald, TBl 51.2	363.94	0.70	1994		344143		D		354.13	354.02	353.92	354.01	354.02	353.94		353.40	17.12.	353.79	07.09.2007
										353.85	353.78	353.69	353.58	353.48	353.41	353.82	354.52	10.10.	355.54	01.05.2006
783	Obernberg, Bl 324	321.73	0.70	2003		344564		D		319.07	319.00	319.21	319.14	319.05	318.98		318.76	13.09.	318.46	05.10.2003
										318.89	318.93	318.84		319.13	319.17	319.02	319.80	21.12.	320.04	11.04.2004
784	Reichersberg, Br 1.3	354.62	0.35	2005		344192				352.85	352.75	352.90	352.84	352.73	352.11		351.05	15.09.	351.24	03.09.2007
										351.87	351.39	351.11	351.14	351.49	352.34	352.13	353.18	17.03.	353.45	11.07.2005
785	St.Florian a. Inn, Br 4.1	320.67	0.20	2002		344051				316.91	316.89	316.95	316.84	316.89	316.86		316.54	10.04.	316.33 B	30.09.2004
										316.82	316.78	316.74	316.67	316.62	316.67	316.80	317.02 Ö	03.04.	317.52 Ö	15.08.2002
	Westl. OÖ Tertiärsande: Mehrnbacher Sande																			
786	Mehrnbach, TBl 1.1	460.86	0.80	2006		344291		D		442.40	442.39	442.37	442.36	442.30	442.31		442.07	19.12.	442.34 Ö	05.12.2007
							2			442.29	442.25	442.23	442.22	442.20	442.19	442.29	443.27	06.11.	443.72	11.10.2006
	INNGEBIET UNTERHALB DER SALZACH - DONAUGEBIET ZWISCHEN INN UND TRAUN																			
	Sauwald																			
787	Münzkirchen, Br 2.4	521.80	0.35	2004		344150				505.32	505.45	505.54	505.59	505.71	505.88		505.02	31.12.	504.60	05.04.2006
										505.97	505.94	505.78	505.60	505.38	505.13	505.61	505.98 Ö	13.08.	506.57	04.10.2006
788	Schardenberg, Br 1.1	525.97	- 2.10	2004		344184				522.95	522.89	523.18	523.35	523.26	523.15		522.10	31.12.	521.77 Ö	06.02.2006
										522.90	522.90	522.68	522.47	522.25	522.16	522.85	523.39 Ö	22.04.	524.31	28.03.2006
789	Sigharting, Br 6.2	343.83	0.30	2002		344077				339.21	339.20	339.28	339.32	339.29	339.18		338.99	17.11.	338.81	09.01.2004
										339.13	339.10	339.06	339.03	339.03	339.07	339.16	339.35	05.05.	339.58	03.04.2006
	Thermal-GW Oberösterr. -Bayrische Molasse																			
790	Geinberg, TBl 1	375.14	- 2.00	2001		344341	1	1		393.49	393.44	394.24	395.31	395.82	396.26		392.84	19.02.	392.84	16.11.2004
										396.54	395.46	393.96	393.93	393.66	393.81	394.67	397.04	22.07.	398.04	06.07.2004
791	Reichersberg, TBl II	317.48	0.30	2003		344127		D		346.70	345.98	345.69	345.77	346.08			345.48	29.03.	345.17	10.03.2005
							1			347.50	347.88	348.00	348.07	347.57	346.75	346.94	348.24	16.10.	349.87	02.08.2005

Monats- und Jahresmittel der Grundwasserstände mit Extremwerten (Hauptwerte)

- Grundwasserstände m ü.A. -

Nr.	Messstelle	EDV-Messstellennummer	Mittel in m ü.A.							Niederster und höchster beobachteter Grundwasserstand sowie allenfalls höchster beobachteter Überflutungswasserstand			
	Messpunkt m ü.A. / m ü.G.	beeinflusst / artesisch/gespannt / Messgerät	I / II / III / IV / V / VI	Jahr						im Berichtsjahr		vor dem Berichtsjahr	
	Beobachtungsbeginn / unverändert seit		VII / VIII / IX / X / XI / XII							m ü.A.	Datum	m ü.A.	Datum
792	Schallerbach, TBl 1 304.10 - 1.40 2006	344358 1 1	338.82 338.24 338.11 337.78 337.76 338.27 338.61 338.97 339.01 339.12 339.05 339.20	338.58						337.20 339.80	06.05. 01.01.	329.10 Ö 341.10	14.02.2006 26.12.2006
	Östl. OÖ Tertiärsande: Atzbach-Linzer Sande												
793	Mörstalling, TBl 1.1 353.73 0.75 2006	344283 D 2	352.01 352.02 351.91 351.83 351.79 351.76 351.76							351.70 352.19	18.12. 15.03.	351.74 352.27	03.11.2007 19.03.2007
794	St. Willibald, TBl 49.14 427.75 0.70 2006	344309 D 2	424.52 424.55 424.65 424.74 424.68 424.46 424.31 424.20 424.09 424.02 424.00 424.09	424.36						423.94 424.83	13.11. 07.04.	424.09 424.81	05.09.2007 07.03.2007
	DONAUGEBIET ZWISCHEN INN UND TRAUN												
	Mühlgebiet												
795	Arnreit, Br 1.1 507.14 0.00 2006	344259 D	505.40 505.43 505.73 505.61 505.43 505.25 505.18 505.18 505.19 505.22 505.18 505.41	505.35						505.07 505.83	11.11. 08.03.	505.04 506.36	13.02.2006 29.03.2006
796	Eckersdorf, Br 68.4 712.30 0.40 1996	316927	709.39 709.38 709.63 709.56 709.43 709.30 709.21 709.11 709.13 709.22 709.26 709.37	709.33						709.01 709.72	16.08. 15.03.	708.43 Ö 711.14	29.09.2003 12.08.2002
797	Helfenberg, Br 15.2 757.10 0.98 1997 20.01.2005	316976 D	751.26 751.48 752.00 751.80 751.54 751.03 750.39 749.51 748.62 747.98 747.66 747.42	750.05						746.86 752.46 Ö	01.03. 17.03.	746.87 Ö 753.14 Ö	22.02.2006 01.04.2006
798	Kasten, Br 68.6 720.25 0.30 1996	316901	717.67 717.63 718.14 718.03 717.66 717.22 716.99 716.93 716.84 716.80 716.63 717.18	717.31						716.60 718.48	17.11. 17.03.	716.72 719.09	04.12.1999 31.03.2001
799	Piberschlag, Br 20.2 688.65 1*) 0.50 2001	344010 D	686.22 686.23 686.66 686.59 686.34 686.01 685.85 685.77 685.68 685.64 685.64 685.91	686.05						684.73 Ö 687.53	02.08. 03.04.	684.82 687.68 Ö	08.09.2003 13.08.2002
800	St.Ulrich, Br 68.2 598.95 1*) 0.30 1996	316943	595.28 595.73 596.13 596.84 594.40 593.59 593.19 592.70 591.98 591.52 591.65 592.76	593.81						591.12 597.22	01.11. 12.04.	589.25 597.85	01.01.2000 24.03.2001
	Aschach-Hügelland												
801	Kallham, Br 49.10 441.75 0.40 1996	324996	414.20 414.40 414.51 414.88 414.97 414.66 414.39 414.17 414.03 413.89 413.75 413.83	414.31						413.70 415.00	29.11. 04.05.	413.40 417.39	12.01.2004 10.04.2006
802	Kallham, Br 49.4 426.34 0.40 1985	324871	414.90 415.03 415.21 415.62 415.59 415.65 415.01 414.78 414.75 414.61 414.55 414.83	415.04						414.54 LÖ 416.04	25.11. 15.06.	413.49 418.16	21.12.1986 03.04.1988
803	Waasen, Br 49.12 399.13 0.54 1996	316869	396.58 396.59 396.61 396.65 396.64 396.65 396.70 396.52 396.66 396.64 396.63 396.76	396.64						396.43 396.82	02.08. 20.12.	396.37 396.97	17.05.1997 10.08.2002
	Trattnachgebiet												
804	Aistersheim, Br 49.6 441.50 0.45 1996	325001	433.39 433.39 433.56 434.03 433.75 433.01 432.46 432.24 432.01 431.64 431.94 432.67	432.84						431.51 434.14	27.10. 14.04.	430.49 435.86	22.12.2003 03.04.2006
805	Roith, Br 49.8 370.04 0.25 1996	324988	365.93 366.03 366.08 366.17 366.07 365.81 365.74 365.71 365.70 365.68 365.66 365.78	365.86						365.64 Ö 366.24 Ö	17.11. 28.04.	365.24 Ö 367.39	08.12.2003 27.03.2006
806	Weibern, Br 49.2 468.41 0.25 1993	324863 1	465.19 465.31 465.68 465.97 464.96 463.13 463.05 462.55 461.76 461.17 461.25 462.83	463.57						460.95 466.30	17.11. 07.04.	457.24 467.11	05.09.1994 27.03.2006
	Südliches Eferdinger Becken												
807	Alkoven, Bl 2151.002 263.15 1.50 1968 01.01.1974	314450 D	257.60 257.60 257.75 257.80 257.88 257.98 258.12 258.10 258.05 257.94 257.88 257.78	257.87						257.54 261.57	06.01. 13.08.	257.41 261.57	15.01.1985 13.08.2002
808	Alkoven, Bl 2151.006 261.87 1.55 1968 01.01.1974	314443 D	256.83 256.78 256.92 256.89 256.82 256.81 256.88 256.90 256.82 256.78 256.82 256.87	256.84						256.74 Ö 260.32	29.02. 13.08.	256.70 260.32 Ö	04.01.2004 12.08.2002
809	Alkoven, Br 2148.010 268.29 0.55 1965	307447	257.09 257.10 257.11 257.19 257.18 257.08 257.00 256.93 256.88 256.82 256.76 256.79	256.99						256.73 257.24	14.11. 08.05.	256.31 259.01	14.12.1971 16.08.2002

1*) durch Entnahme zeitweise beeinflusst

Monats- und Jahresmittel der Grundwasserstände mit Extremwerten (Hauptwerte)

- Grundwasserstände m ü.A. -

Nr.	Messstelle	EDV-Messstellennummer	beeinflusst	artesisch/gespannt	Messgerät	Mittel in m ü.A. I	II	III	IV	V	VI	Jahr	Niederster und höchster beobachteter Grundwasserstand sowie allenfalls höchster beobachteter Überflutungswasserstand im Berichtsjahr m ü.A.	Datum	vor dem Berichtsjahr m ü.A.	Datum
	Messpunkt m ü.A. / m ü.G.					VII	VIII	IX	X	XI	XII					
	Beobachtungsbeginn / unverändert seit															
810	Alkoven, Br 2149.002	307538				256.12	256.07	256.22	256.23	256.09	255.99		255.88 Ö	07.11.	255.70	19.11.1984
	260.10 0.46					255.96	256.03	255.92	255.89	255.95	256.02	256.04	256.31	21.03.	259.64 F	13.08.2002
	1965 01.01.1974															
811	Alkoven, Br 2149.006	314120				257.17	257.16	257.19	257.31	257.23	257.11		256.85	14.11.	256.69	19.12.1983
	260.33 0.45					257.06	257.02	256.95	256.89	256.89	256.92	257.08	257.33	11.04.	259.88 F	13.08.2002
	1967 01.01.1974															
812	Alkoven, Br 2152.002	309328				257.80	257.78	257.85	257.84	257.79	257.72		257.68 Ö	14.11.	257.58	15.09.2000
	261.25 0.40					257.74	257.77	257.69	257.68	257.69	257.74	257.76	257.91	04.04.	260.85 FÖ	12.08.1970
	1967															
813	Aschach a.d.Donau, Br 2159.002	307082				263.67	263.59	263.70	263.93	264.03	264.03		263.55 Ö	07.11.	263.44	29.01.2000
	271.54 0.45					264.03	263.86	263.76	263.66	263.59	263.57	263.79	264.12	30.05.	265.35	07.07.1975
	1959 01.01.1974															
814	Eferding, Br 2156.016	307298				261.76	261.90	262.09	262.23	262.26	262.07		261.63 Ö	19.12.	261.42 Ö	20.03.1972
	271.50 0.40					261.96	262.00	261.88	261.73	261.66	261.68	261.94	262.30 Ö	02.05.	264.12	30.01.1967
	1959															
815	Fraham, Br 2154.012	307462				259.96	259.96	259.95	260.13	260.03	259.85		259.51	07.08.	259.41	17.03.1986
	263.22 0.50					259.97	259.73	259.76	259.71	259.70	259.79	259.88	260.36	11.07.	261.96	16.08.2002
	1966															
816	Fraham, Br 2156.018	307355				262.73	262.77	262.81	262.99	263.07	263.03		262.24	31.12.	262.07 Ö	26.01.1970
	270.51 0.40					262.94	262.81	262.70	262.57	262.47	262.37	262.77	263.09 Ö	30.05.	266.94	16.08.2002
	1959															
817	Hartheim, Br 2149.010	307421				258.55	258.55	258.62	258.67	258.72	258.67		258.30	19.12.	258.05 Ö	10.04.1972
	267.37 0.40					258.62	258.59	258.51	258.44	258.36	258.34	258.55	258.74	23.05.	260.65	31.01.2003
	1963															
818	Hartkirchen, Br 2158.020	374819	D			262.75	262.72	262.86	262.94	262.88	262.78		262.55 Ö	20.12.	262.44	08.02.2006
	270.72 0.63					262.71	262.69	262.66	262.59	262.58	262.60	262.73	262.98	04.04.	263.84	02.04.2006
	2000 01.07.2003															
819	Hartkirchen, Br 2158.022	378810	D			262.98	262.94	263.08	263.16	263.07	263.00		262.63	16.12.	262.56	09.02.2006
	268.47 0.30					262.87	262.83	262.77	262.71	262.69	262.69	262.90	263.20	15.05.	264.83	31.03.2006
	2000															
820	Hartkirchen, Br 2159.020	374850	D			263.24	263.21	263.30	263.48	263.50	263.42		263.10	19.11.	262.79	13.02.2006
	273.85 1.80					263.35	263.31	263.27	263.17	263.12	263.14	263.29	263.52	29.04.	264.29 Ö	19.08.2002
	2000															
821	Hartkirchen, Br 2159.038	307132				268.82	268.82	268.98	268.92	268.77	268.62		268.50	14.08.	268.35 Ö	17.08.1992
	273.23 0.40					268.57	268.59	268.59	268.59	268.65	268.74	268.72	269.10	21.03.	270.51	28.03.1988
	1962															
822	Oberschaden, Bl 2153.002	314161				258.07	258.07	258.19	258.22	258.24	258.26		258.01	11.01.	257.99	03.02.2006
	263.25 0.70					258.29	258.26	258.24	258.21	258.19	258.13	258.20	258.35	04.07.	261.25 I	16.08.2002
	1967 01.01.1974															
823	Oberschaden, Bl 2154.004	307512				258.85	258.76	258.90	258.90	258.81	258.74		258.63	17.10.	258.67 Ö	29.12.2006
	263.24 0.50					258.72	258.72	258.70	258.65	258.70	258.73	258.77	259.00	01.01.	260.93 I	16.08.2002
	1960 01.01.1974															
824	Oberschaden, Br 2155.006	307322				260.44	260.45	260.54	260.60	260.50	260.34		260.10	07.11.	259.86	21.12.1971
	263.94 0.45					260.28	260.25	260.19	260.14	260.12	260.20	260.34	260.67	28.03.	262.74	01.02.1982
	1959															
825	Oberschaden, Br 2156.010	307272				261.27	261.30	261.36	261.49	261.42	261.22		260.83	21.11.	260.58	30.08.2007
	264.81 1*) 0.40					261.10	261.01	260.97	260.89	260.84	260.88	261.14	261.52	04.04.	263.14	01.02.1982
	1959 01.01.1974															
826	Pfaffing, Br 2159.032	307124				268.67	268.64	268.82	268.96	268.39	268.25		267.85	01.08.	267.16 I	29.08.2003
	273.58 0.40					268.02	268.04	268.03	268.10	268.11	268.28	268.36	269.13	28.03.	270.84	28.03.1988
	1959															
827	Puchham, Br 2153.008	307397				260.70	260.72	260.77	260.88	260.91	260.89		260.44	26.12.	260.10	28.01.1985
	270.99 0.60					260.83	260.75	260.66	260.59	260.50	260.45	260.72	260.98	25.04.	262.97	07.02.2003
	1963															
828	Pupping, Blt 2157.008	324814				261.66	261.62	261.75	261.79	261.63	261.47		261.31	07.11.	261.28	19.10.2007
	266.40 1*) 0.80					261.40	261.39	261.39	261.34	261.35	261.43	261.52	261.85 LÖ	01.04.	265.60 F	13.08.2002
	1991															
829	Pupping, Br 2156.006	374777				261.78	261.80	261.89	262.00	261.84	261.68		261.23	21.11.	261.21	19.10.1992
	266.33 0.30					261.53	261.47	261.45	261.32	261.25	261.29	261.61	262.02 Ö	11.04.	263.70	01.02.1982
	1959 01.01.1974															
830	Pupping, Br 2156.022	374793				260.18	260.13	260.30	260.30	260.19	260.08		260.03	07.11.	259.76	05.01.2001
	265.58 0.40					260.10	260.24	260.07	260.06	260.11	260.14	260.16	260.56	21.08.	262.64	22.03.2002
	1990															
831	Pupping, Br 2157.012	307207				262.31	262.27	262.37	262.46	262.38	262.20		261.84	19.12.	261.82	04.12.1999
	271.06 1*) 0.70					262.05	262.06	262.06	262.02	261.92	261.87	262.16	262.51 L	01.04.	265.08	01.02.1982
	1959 01.01.1974															
832	Schaumberg, Bl 2158.008	307165				264.10	264.04	264.16	264.32	264.23	264.11		263.61	19.12.	263.58 Ö	19.12.1983
	273.36 0.77					264.00	263.93	263.86	263.76	263.70	263.68	263.99	264.34 Ö	25.04.	266.35	28.03.1988
	1965 01.01.1974															
833	Schaumberg, Br 2158.014	307173				264.19	264.12	264.20	264.52	264.41	264.12		263.40	26.12.	263.00 Ö	10.04.1972
	271.91 0.50					263.89	263.76	263.73	263.61	263.48	263.45	263.96	264.58	18.04.	269.17	28.03.1988
	1959															
834	Schönering, Blt 2147.012	307587				255.92	255.89	255.92	256.05	256.02	255.85		255.47	21.11.	255.43	19.12.1983
	260.98 0.80					255.72	255.65	255.60	255.52	255.49	255.51	255.76	256.08	02.05.	260.18 F	13.08.2002
	1965 01.01.1974															

1*) durch Kraftwerk beeinflusst

Monats- und Jahresmittel der Grundwasserstände mit Extremwerten (Hauptwerte)

- Grundwasserstände m ü.A. -

Nr.	Messstelle	EDV-Messstellennummer			Mittel in m ü.A.							Niederster und höchster beobachteter Grundwasserstand sowie allenfalls höchster beobachteter Überflutungswasserstand			
	Messpunkt m ü.A. / m ü.G.	beeinflusst	artesisch/gespannt	Messgerät	I	II	III	IV	V	VI	Jahr	im Berichtsjahr		vor dem Berichtsjahr	
	Beobachtungsbeginn / unverändert seit				VII	VIII	IX	X	XI	XII		m ü.A.	Datum	m ü.A.	Datum
835	Schönering, Br 2145.024 261.52 0.50 1963 01.01.1974	307439			254.72 254.84	254.67 254.81	254.78 254.64	254.93 254.47	255.00 254.40	254.98 254.45	254.72	254.38 255.04	21.11. 12.06.	254.29 257.60	09.01.2004 16.08.2002
836	Straß, Bl 2151.008 262.83 1.60 1968	314435		D	257.77 257.65	257.77 257.61	257.82 257.58	257.84 257.55	257.75 257.56	257.65 257.60	257.68	257.53 Ö 261.23	10.11. 13.08.	257.45 261.23 Ö	01.01.1970 13.08.2002
837	Straß, Blt 2152.004 262.93 1*) 0.90 1963 01.01.1979	307371		D	258.48 258.37	258.47 258.41	258.52 258.45	258.57 258.42	258.48 258.43	258.37 258.49	258.45	258.32 258.63	11.07. 03.04.	258.18 260.37	05.10.1992 01.02.1982
838	Straß, Br 2151.012 262.11 0.40 1969	316182			259.02 259.02	259.04 258.97	259.04 258.91	259.15 258.84	259.15 258.82	259.07 258.80	258.99	258.78 259.16 Ö	19.12. 16.05.	258.60 Ö 260.77	10.01.1985 06.09.2002
839	Straß, Br 2153.006 269.12 0.45 1963	307389			260.24 260.32	260.27 260.25	260.30 260.19	260.39 260.12	260.44 260.04	260.40 260.00	260.25	259.98 260.45	31.12. 16.05.	259.82 Ö 262.37	21.01.1985 31.01.2003
840	Wilhering, Bl 2145.030 256.85 0.75 2002	374736			252.19 253.40	252.21 252.81	252.84 252.22	253.21 252.04	253.39 251.99	253.36 252.14	252.65	251.84 253.82 Ö	18.01. 30.05.	251.64 256.10 FÖ 259.10 F	09.01.2004 22.03.2002 13.08.2002
841	Wilhering, Bl 2146.006 256.87 0.80 1968	314401			252.64 253.52	252.66 253.20	253.23 252.66	253.53 252.47	253.69 252.43	253.64 252.59	253.02	252.35 254.06	21.11. 25.04.	252.19 256.32 260.40 F	09.01.2004 07.10.1968 13.08.2002
842	Wilhering, Br 2142.004 268.32 0.30 1968	374611			254.19 254.69	253.98 254.35	254.31 254.26	254.59 253.85	254.82 253.72	254.68 253.79	254.27	253.66 254.86	19.12. 23.05.	252.98 257.37	13.12.1971 16.08.2002
843	Wilhering, Br 2143.008 259.40 0.45 1968	374678			252.43 252.91	252.02 252.66	252.52 252.24	252.81 251.90	252.85 251.84	252.77 252.03	252.42	251.78 253.46	21.11. 18.07.	250.68 258.95 F	16.11.1987 13.08.2002
	Nördliches Eferdinger Becken														
844	Feldkirchen, Br 2154.011 263.18 0.80 1971 01.01.1974	374454			261.01 260.93	260.97 260.89	261.09 260.88	261.24 260.77	261.16 260.69	261.03 260.65	260.94	260.64 Ö 261.28	29.12. 07.04.	260.46 Ö 262.38 FÖ 263.40 F	17.01.2000 11.04.1988 13.08.2002
845	Feldkirchen/D., Bl 2154.005 263.09 0.50 1960 01.01.1974	306696			259.34 259.32	259.34 259.32	259.40 259.35	259.42 259.31	259.39 259.29	259.34 259.29	259.34	259.25 259.45 L	31.12. 25.03.	259.19 262.59 Ö	19.12.2005 21.07.1981
846	Feldkirchen/D., Bl 2156.001 267.66 0.50 1960 01.01.1974	306647			261.18 261.21	261.17 261.19	261.28 261.19	261.42 261.08	261.38 261.00	261.29 260.98	261.20	260.96 261.44 Ö	31.12. 14.04.	260.79 262.54	05.12.1999 20.08.2002
847	Feldkirchen/D., Blt 2154.009 262.55 0.80 1960 01.01.1974	306712			260.17 260.07	260.17 260.05	260.27 260.06	260.35 260.01	260.26 259.96	260.15 259.94	260.12	259.86 260.37 Ö	31.12. 08.04.	259.80 Ö 261.75 F	20.10.1992 13.08.2002
848	Feldkirchen/D., Br 2152.005 262.97 0.30 1966 01.01.1974	307074			259.26 259.17	259.25 259.14	259.31 259.17	259.35 259.15	259.29 259.10	259.20 259.07	259.20	259.06 259.37	31.12. 07.04.	258.96 261.67 I	19.08.1992 13.08.2002
849	Freudenstein, Br 2151.019 269.83 0.40 1963	306977			260.22 260.22	260.19 260.25	260.24 260.26	260.32 260.23	260.28 260.23	260.23 260.22	260.24	260.18 260.33 Ö	25.02. 14.04.	258.27 269.43 F	23.08.1983 13.08.2002
850	Goldwörth, 2151.001 261.59 1.30 1968 01.01.1974	314393 1		D	258.13 258.47	258.14 258.49	258.26 258.48	258.28 258.39	258.33 258.32	258.39 258.22	258.33	257.95 260.29	06.02. 13.08.	257.88 260.29 Ö 261.39 F	20.01.1985 12.08.2002 13.08.2002
851	Goldwörth, Bl 2147.001 259.28 0.30 1965 01.01.1974	306860			254.03 254.24	253.92 254.17	254.27 253.80	254.46 253.63	254.50 253.54	254.44 253.58	254.05	253.48 254.67	17.11. 28.04.	253.25 258.98 I Ö	13.02.2006 21.07.1981
852	Goldwörth, Bl 2147.011 260.46 0.85 2001	374355			252.83 253.11	252.64 253.14	253.24 252.52	253.33 252.44	253.34 252.36	253.36 252.47	252.90	252.24 253.86	17.11. 09.06.	251.93 259.61 F	06.02.2006 13.08.2002
853	Goldwörth, Bl 2147.013 258.54 0.85 2001	374371			253.32 253.46	253.14 253.33	253.62 253.00	253.74 252.92	253.67 252.84	253.55 252.90	253.29	252.72 254.03	15.12. 28.04.	252.45 257.69 FÖ	06.02.2006 22.03.2002
854	Goldwörth, Bl 2148.001 258.51 0.55 1965 01.01.1974	306829			254.10 254.19	254.03 254.21	254.25 254.00	254.39 253.96	254.36 253.88	254.28 253.82	254.12	253.76 254.54	15.12. 28.04.	253.09 Ö 257.96 FÖ	06.02.2006 21.07.1981
855	Goldwörth, Bl 2148.003 260.38 0.55 1965 01.01.1974	306837			255.00 255.04	254.94 255.03	255.11 254.89	255.23 254.82	255.20 254.76	255.12 254.73	254.99	254.69 255.30	15.12. 28.04.	254.33 Ö 259.83 F	06.02.2006 13.08.2002
856	Goldwörth, Bl 2150.001 261.76 0.50 1965 01.01.1974	306779			257.14 257.42	257.15 257.42	257.26 257.39	257.27 257.31	257.33 257.30	257.34 257.23	257.30	257.10 257.44 Ö	15.01. 18.08.	256.88 Ö 260.46 I	30.01.2006 13.08.2002
857	Goldwörth, Bl 2150.005 261.33 0.85 1965 01.01.1974	306795		D	256.99 256.99	256.99 256.99	257.10 256.98	257.11 256.93	257.05 256.94	257.00 256.91	257.00	256.71 257.16 Ö	06.02. 25.03.	256.71 Ö 260.37	07.02.2006 13.08.2002
858	Goldwörth, Blt 2148.005 259.96 0.80 1991	324830			255.44 255.42	255.38 255.38	255.53 255.27	255.67 255.19	255.63 255.21	255.53 255.17	255.40	255.08 255.70	08.12. 28.04.	254.76 259.16 F	13.02.2006 13.08.2002

1*) durch Kraftwerk beeinflusst

Monats- und Jahresmittel der Grundwasserstände mit Extremwerten (Hauptwerte)

- Grundwasserstände m ü.A. -

Nr.	Messstelle	EDV-Messstellennummer	beeinflusst	artesisch/gespannt	Messgerät	Mittel in m ü.A. I	II	III	IV	V	VI	Jahr	Niederster und höchster beobachteter Grundwasserstand sowie allenfalls höchster beobachteter Überflutungswasserstand im Berichtsjahr m ü.A.	Datum	vor dem Berichtsjahr m ü.A.	Datum
	Messpunkt m ü.A. / m ü.G.					VII	VIII	IX	X	XI	XII					
	Beobachtungsbeginn / unverändert seit															
859	Goldwörth, Br 2149.001	306985			D	256.53	256.51	256.61	256.67	256.62	256.52		256.32 Ö	22.12.	256.09	13.02.2006
	260.76 / 1.45					256.48	256.48	256.43	256.37	256.36	256.33	256.49	256.71	31.03.	259.91 F	13.08.2002
	1963 / 01.01.1974															
860	Goldwörth, Br 2151.005	306944			D	258.22	258.21	258.33	258.36	258.27	258.15		257.92	06.02.	257.83	18.08.1992
	261.62 / 0.50					258.10	258.10	258.12	258.09	258.05	258.03	258.17	260.47	14.08.	260.47 Ö	13.08.2002
	1963 / 01.01.1974														261.44 F	14.08.2002
861	Goldwörth, Br 2151.007	306951			D	258.45	258.43	258.55	258.60	258.48	258.33		258.07	06.02.	257.93	21.08.1992
	260.00 / 0.25					258.24	258.23	258.26	258.22	258.17	258.16	258.34	259.75	14.08.	259.94	02.04.2006
	1965 / 01.01.1974														261.19 F	14.08.2002
862	Landshaag, Bl 2157.001	306613				260.86	260.86	260.96	260.96	261.02	261.00		260.78	31.12.	260.73 Ö	16.01.1979
	264.97 / 0.45					260.96	260.97	260.96	260.87	260.84	260.90	260.93	261.05	19.05.	264.52 F	13.08.2002
	1960 / 01.01.1974															
863	Landshaag, Bl 2158.001	314369				262.12	262.13	262.25	262.42	262.46	262.40		262.01	31.12.	261.79	29.01.2000
	269.26 / 0.40					262.34	262.32	262.30	262.20	262.10	262.05	262.26	262.47	19.05.	264.01	21.07.1981
	1968 / 01.01.1974															
864	Landshaag, Bl 2159.001	306571				262.85	262.86	263.00	263.19	263.27	263.24		262.80	31.12.	262.62	29.01.2000
	267.50 / 0.80					263.20	263.15	263.10	262.99	262.93	262.86	263.05	263.30 Ö	09.06.	264.94	21.07.1981
	1960 / 01.01.1974															
865	Landshaag, Br 2155.003	306605				261.74	261.70	261.84	262.04	261.96	261.86		261.42	31.12.	261.24	29.01.2000
	270.51 / 0.30					261.77	261.73	261.72	261.58	261.49	261.43	261.74	262.06 Ö	14.04.	263.59	05.04.1988
	1965 / 01.01.1974															
866	Landshaag, Br 2160.001	374470				263.20	263.21	263.37	263.57	263.67	263.67		263.19 Ö	15.01.	262.96	29.01.2000
	272.94 / 0.40					263.62	263.59	263.49	263.34	263.30	263.25	263.44	263.75	09.06.	265.13	21.07.1981
	1960 / 01.01.1974															
867	Lindham, Bl 2145.009	306910				255.01	254.92	255.31	255.35	255.19	255.01		254.10	10.11.	253.74	20.10.1992
	258.15 / 0.45					254.87	254.74	254.48	254.23	254.15	254.28	254.79	255.48 L	25.03.	257.70 FÖ	21.07.1981
	1965 / 01.01.1974															
868	Lindham, Bl 2146.005	306928				256.57	256.50	256.80	256.83	256.64	256.45		255.56 Ö	17.11.	255.23	13.12.1983
	260.58 / 0.98					256.26	256.13	255.90	255.68	255.58	255.65	256.25	256.96 LÖ	25.03.	259.60 F	13.08.2002
	1965															
869	Lindham, Bl 2147.017	344101				255.58	255.51	255.64	255.81	255.79	255.63		254.98	17.11.	254.75	12.01.2004
	260.59 / 0.80					255.48	255.39	255.26	255.10	255.00	255.00	255.43	255.87	05.05.	259.79 F	13.08.2002
	2002															
870	Lindham, Bl 2149.003	306852				256.40	256.36	256.47	256.59	256.54	256.37		255.98 Ö	22.12.	255.83	12.01.2004
	260.29 / 0.70					256.26	256.23	256.17	256.08	256.01	256.00	256.29	256.62	07.04.	259.59 F	13.08.2002
	1965 / 01.01.1974															
871	Mühldorf, Bl 2149.007	306811				258.85	258.85	259.03	259.06	258.85	258.59		258.37	11.08.	258.09 Ö	18.08.1992
	261.98 / 1.68					258.48	258.52	258.53	258.49	258.47	258.47	258.68	259.14	24.03.	260.30 I	13.08.2002
	1965 / 01.01.1974	2													260.58 I	13.08.2002
872	Mühldorf, Bl 2152.007	307066				259.82	259.80	259.95	260.03	259.91	259.74		259.39 I	29.12.	259.19 Ö	01.09.1992
	262.86 / 0.00					259.62	259.59	259.58	259.50	259.43	259.41 I	259.70 I	260.08	31.03.	262.81 I	13.08.2002
	1966 / 01.01.1974															
873	Mühldorf, Bl 2153.007	306670				261.33	261.17	261.42	261.56	261.42	261.25		260.50	15.12.	260.37	24.01.2000
	269.25 / 0.50					261.12	261.00	260.88	260.71	260.59	260.52	261.08	261.61	07.04.	268.75 F	13.08.2002
	1960 / 01.01.1974															
874	Mühldorf, Br 2151.011	306969			D	259.11	259.07	259.21	259.27	259.13	258.94		258.64	13.01.	258.45	22.08.1992
	261.26 / 0.60					258.83	258.82	258.87	258.82	258.76	258.75	258.97	259.49	31.07.	260.66 Ö	12.08.2002
	1963 / 01.01.1974															
875	Oberottensheim, Bl 2143.001	374298				252.33	252.05	252.82	252.85	253.09	253.00		251.57	17.11.	251.01 I Ö	25.10.1977
	263.51 / 0.90					253.00	252.52	252.05	251.81	251.79	251.92	252.44	253.50	17.03.	257.90 I	13.08.2002
	1968															
876	Oberottensheim, Bl 2146.003	306886				253.02	252.94	253.53	253.60	253.76	253.70		252.27	10.11.	252.22	30.01.1979
	259.87 / 0.75					253.52	253.46	252.87	252.66	252.56	252.81	253.20	254.08	09.06.	259.12 F	13.08.2002
	1965 / 01.01.1974															
877	Oberottensheim, Br 2143.005	374314				253.18	253.08	253.59	253.77	253.89	253.82		252.52	17.11.	251.93 Ö	25.01.1977
	261.23 / 0.20					253.66	253.52	252.95	252.67	252.60	252.73	253.29	254.11	09.06.	257.87 I	13.08.2002
	1969															
878	Oberottensheim, Br 2145.005	307025				265.17	265.04	265.41	265.68	265.47	264.94		263.57	22.12.	260.97	13.02.1964
	271.92 / 0.45					264.61	264.39	264.22	264.00	263.74	263.63	264.69	265.83	31.03.	267.83 I	13.08.2002
	1963															
879	Oberottensheim, Br O 123	374330				253.88	253.74	254.00	254.28	254.43	254.37		253.43	15.12.	252.97 I	30.01.1979
	262.68 / 0.30					254.18	254.11	253.79	253.60	253.49	253.45	253.94	254.57	09.06.	258.00 I	13.08.2002
	1968															
880	Walding, Br 2145.011	307033				257.24	257.16	257.22	257.37	257.30	257.12		256.45	31.12.	256.76	03.09.2007
	264.58 1*) / 0.25					257.00	256.89	256.83	256.66	256.51	256.46	256.98	257.39	07.04.	260.70	10.04.2006
	1963 / 01.01.1969															
	Hellmonsödter Hügelland															
881	Hellmonsödt, Br 19.2	324947				825.14	825.25	825.45	825.37	825.05	824.73		824.51	12.07.	823.79	01.08.1994
	827.63 / 0.70					824.64	824.91	825.19	825.07	825.04	825.19	825.08	825.46 Ö	29.03.	825.93	01.04.2006
	1993															
882	Sonnberg, Br 19.4	316968				848.53	848.59	848.68	848.67	848.60	848.59		848.48	05.10.	848.29	21.12.2003
	850.99 / 0.30					848.60	848.58	848.52	848.51	848.62	848.58	848.59	848.71	06.04.	849.31 Ö	28.07.1996
	1996															

1*) durch Kraftwerk beeinflusst

Monats- und Jahresmittel der Grundwasserstände mit Extremwerten (Hauptwerte)

- Grundwasserstände m ü.A. -

Nr.	Messstelle		EDV-Messstellennummer		Mittel in m ü.A.							Niederster und höchster beobachteter Grundwasserstand sowie allenfalls höchster beobachteter Überflutungswasserstand			
	Messpunkt m ü.A.	m ü.G.	beeinflusst	artesisch/gespannt Messgerät	I	II	III	IV	V	VI	Jahr	im Berichtsjahr		vor dem Berichtsjahr	
	Beobachtungsbeginn	unverändert seit			VII	VIII	IX	X	XI	XII		m ü.A.	Datum	m ü.A.	Datum
	TRAUNGEBIET														
	Hausruck-Ottnanger Hügelland														
883	Plötzenedt, Br 8.3		316885		494.58	494.55	494.58	494.60	494.54	494.52		494.36	15.12.	494.35 Ö	27.09.2004
	508.85	0.40			494.52	494.47	494.45	494.43	494.45	494.42	494.51	494.62	14.04.	494.85 Ö	17.03.2003
	1996														
884	Puchheim, Br 8.1		324855		516.70	516.71	516.69	516.73	516.80	516.86		516.39 Ö	01.12.	515.74	26.07.2004
	528.24 1*)	0.10			516.73 I	516.61 I	516.51	516.51	516.40	516.41	516.64 I	516.92	28.05.	517.74	12.02.2003
	1993														
	Vöckla-Agergebiet														
885	Gampern, Br 10.2		324848	D	449.24	449.12	449.49	449.40	449.31	449.16		448.61	11.11.	448.70	26.11.2003
	452.60	0.55			449.02	448.98	448.98	448.79	448.77	449.14	449.12	449.87	26.03.	451.35	29.03.2006
	1993														
	Ausseer-Kainischer Becken														
886	Strassen, Bl 0003		353342	D	635.72	635.70	635.80	635.83	635.97	635.86		635.56 Ö	19.12.	635.67	28.08.2007
	640.58	0.85			635.81	635.80	635.70	635.72	635.61	635.67	635.77	636.29 Ö	24.07.	636.78 Ö	11.09.2007
	2007														
	KEG Bad Goisern														
887	Bad Goisern, Bl 2		344382	D	506.37	506.48	506.98	507.21	507.28	506.93		506.11	17.01.	506.41 Ö	16.10.2007
	519.56	1.30			507.08	507.34	506.73	506.73	506.33	506.83	506.86	507.94 Ö	17.08.	509.54	12.09.2007
	2007														
888	Bad Goisern, TBl 1		344374	D	506.72	506.81	507.26	507.53	507.66	507.40		506.46	17.01.	506.79 Ö	05.08.2007
	518.30	- 0.30			507.46	507.60	507.15	507.10	506.78	507.14	507.22	508.21	17.08.	509.29	11.09.2007
	2007		2												
	Ischltal														
889	Aigen-Voglhub, Br 103.3		344168	D	500.16	500.13	500.66	500.42	500.01	499.92		499.84 Ö	16.11.	499.84	02.11.2005
	506.84	0.30			500.29	500.15	500.07	500.08	500.07	500.29	500.19	501.93	15.03.	503.34 Ö	04.06.2006
	2004														
890	Reiterndorf, Bl 105.2		316893		464.00	464.04	464.36	464.33	464.77	464.57		463.81	17.11.	463.67	11.03.1996
	468.87	0.80			464.42	464.53	464.05	464.05	463.92	463.92	464.25	465.00	02.06.	466.69	13.08.2002
	1996														
891	Reiterndorf, Br 106.2		324889		475.09	475.07	475.16	475.10	475.08	475.03		474.98	08.11.	473.82	14.06.2003
	475.78	0.00			475.10	475.12	475.08	475.02	475.03	475.09	475.08	475.20	22.03.	475.34	11.10.2003
	1993														
	Ebensee														
892	Ebensee, Bl 86.1		344234		422.46	422.24	422.53	422.54	422.64	422.57		422.12	26.02.	422.14	06.03.2006
	424.40	0.30			422.62	422.59	422.47	422.49	422.49	422.55	422.52	422.81	18.08.	423.10	29.05.2006
	2005														
893	Ebensee, Bl 86.3		344242		422.48	422.28	422.56	422.56	422.68	422.60		422.22	04.02.	422.16	06.03.2006
	425.90	1.00			422.64	422.67	422.48	422.50	422.49	422.58	422.55	422.88	23.12.	423.16	29.05.2006
	2005														
894	Ebensee, Bl 91.1		344218	D	432.16	432.07	432.60	432.68	432.98	432.76		431.73	17.11.	431.78	23.10.2006
	436.34	0.80			432.64	432.53	432.14	432.18	431.96	432.24	432.41	433.63	24.07.	434.54	07.08.2006
	2005														
895	Ebensee, Br 88.1		344226	D	423.30	423.10	423.57	423.62	423.79	423.63		422.73	19.01.	422.53 Ö	15.02.2006
	428.73	1.60			423.60	423.48	423.27	423.26	423.20	423.37	423.43	424.74	24.07.	425.72	07.08.2006
	2005														
	Traun-Agergebiet														
896	Bachloh, Br 46.6		324731	D	361.88	361.85	361.88	361.91	361.91	361.88		361.62 Ö	21.12.	361.48	17.11.1992
	397.62	0.60			361.86	361.82	361.78	361.74	361.68	361.68	361.82	361.93	17.06.	362.76	10.03.1999
	1991		1												
897	Deising, Br 58.4		324756		406.04	405.97	405.91	405.97	406.01	405.95		405.54	15.12.	404.50	16.01.1996
	436.78	0.10			405.85	405.82	405.76	405.68	405.60	405.56	405.84	406.04 Ö	21.01.	407.23	17.04.2006
	1991														
898	Mitterberg, Br 58.1		375097		369.02	368.96	369.00	369.07	369.28	369.22		368.65	18.12.	368.36	22.01.1985
	415.74	0.50			369.02	369.04	368.84	368.78	368.71	368.68	368.97	369.38 L	05.06.	370.32	07.05.2006
	1984														

1*) durch Entnahme zeitweise beeinflusst

Monats- und Jahresmittel der Grundwasserstände mit Extremwerten (Hauptwerte)

- Grundwasserstände m ü.A. -

Nr.	Messstelle	EDV-Messstellennummer	Mittel in m ü.A.							Niederster und höchster beobachteter Grundwasserstand sowie allenfalls höchster beobachteter Überflutungswasserstand			
	Messpunkt m ü.A. / m ü.G.	beeinflusst / artesisch/gespannt / Messgerät	I	II	III	IV	V	VI	Jahr	im Berichtsjahr		vor dem Berichtsjahr	
	Beobachtungsbeginn / unverändert seit		VII	VIII	IX	X	XI	XII		m ü.A.	Datum	m ü.A.	Datum
899	Stadl-Hausruck, Br 52.3 374.08 0.35 1993	374884	356.12 356.00	356.04 356.02	356.16 355.94	356.24 355.94	356.20 355.93	356.10 356.05	356.06	355.87 356.33 Ö	12.09. 10.04.	355.90 359.40	31.01.2001 25.05.1999
900	Stadl-Traun, Bl 48.2 349.61 1*) 0.80 1998 01.01.2000	374504	345.07 345.27	345.05 345.26	345.10 345.12	345.15 345.04	345.26 344.97	345.29 344.98	345.13	344.93 345.33	18.12. 28.07.	345.09 Ö 345.83	22.10.2007 19.08.2002
901	Stadl-Traun, Bl 48.6 380.30 0.50 1981	316828 D	346.41 346.59	346.33 346.61	346.38 346.38	346.50 346.38	346.73 346.24	346.70 346.33	346.46	346.19 Ö 346.79	21.11. 09.06.	345.41 348.09	29.01.1985 19.08.1991
	Almtal												
902	Bachloch, Br 45,4 352.47 0.73 1981	375295 D	338.88 339.08	338.82 339.09	339.08 338.86	339.13 338.85	339.24 338.75	339.16 338.87	338.99	338.68 339.42	18.11. 24.07.	338.47 341.12	21.01.1985 05.08.1991
903	Bachloh, Br 43.2 346.98 0.39 1993	375238	335.89 336.02	335.76 336.17	336.15 335.77	336.16 335.74 I	336.37 335.70	336.17 335.66	335.96 I	335.53 336.69	31.12. 17.03.	335.64 338.12	26.02.2007 08.07.1997
904	Fischlham, Bl 41.6 335.22 0.82 1981	316786 D	332.45 332.59	332.36 332.60	332.71 332.38	332.72 332.38	332.73 332.29	332.64 332.43	332.53	332.18 333.07	13.11. 19.03.	332.08 334.40	11.12.2000 13.08.2002
905	Kirchham, Br 66.2 470.29 0.40 1991	324798 D	447.17 446.75	447.10 446.57	447.01 446.46	447.14 446.35	447.24 446.11	447.04 446.01	446.75	445.73 449.27	08.12. 03.07.	444.99 449.69	02.11.1992 17.02.2003
906	Lungendorf, Br 64.2 468.08 0.50 1991	324772 D	429.51 429.32	429.41 429.28	429.37 429.25	429.41 429.24	429.41 429.23	429.37 429.24	429.34	429.14 430.04	17.11. 19.04.	429.10 430.08 Ö	19.12.1994 12.04.2006
907	Theuerwang, Br 55.2 401.73 0.35 1991	324749 D	393.90 393.97	393.79 394.03	394.03 393.90	394.03 393.87	393.99 393.73	393.98 393.82	393.92	393.62 394.36	17.11. 17.08.	392.78 395.96	18.02.1991 13.08.2002
	Katzenbachtal												
908	Wipfing, Br 39.4 382.64 2*) 0.30 1991	324590 D	376.87 377.12	376.78 376.92	377.14 376.94	377.11 376.79	376.86 376.85	376.97 376.96	376.94	376.21 Ö 377.78 Ö	08.01. 17.08.	376.34 379.14	11.11.2005 20.04.2006
	Aiterbachgebiet												
909	Hammersdorf, Br 65.2 501.72 0.23 1991	324780 D	497.95 496.02	498.01 496.14	498.48 497.04	498.73 497.82	497.98 497.31	497.04 498.09	497.55	495.10 499.30	14.07. 21.03.	488.02 499.51	24.08.1992 21.02.1999
910	Hammersedt, Br 35.2 405.06 1.00 1991	324715	381.12 381.08	381.18 381.01	381.43 380.94	381.31 380.91	381.23 380.85	381.14 380.85	381.09	380.83 381.48 Ö	17.11. 07.04.	380.85 383.18 Ö	10.11.1992 18.02.2003
911	Ottsdorf (Aschet), Br 30.8 377.18 3*) 0.39 1991	324681 D	357.41 357.52	357.49 357.52	357.49 357.50	357.53 357.42	357.53 357.54	357.50 357.76	357.52	356.83 358.62	17.10. 19.04.	356.83 358.97	04.10.2007 17.02.2003
	Sipbachgebiet												
912	Eggendorf, Br 25.6 369.12 - 1.74 1991 08.11.2001	324640	356.97 357.00	356.87 356.95	357.03 356.93	357.01 356.94	357.06 356.92	357.00 356.94	356.97	356.77 357.17	04.02. 19.05.	356.67 357.62 Ö	08.03.2004 03.02.2003
913	Ried I.Trk., Br 33.2 455.16 0.30 1991	324707 D	405.89 405.72	405.90 405.66	405.87 405.61	405.91 405.56	405.90 405.50	405.82 405.47	405.73	405.41 406.60	25.11. 06.07.	404.93 406.68	10.07.2000 15.03.1999
914	Sattledt, Br 30.10 401.25 0.36 1991	324699 D	376.27 376.13	376.32 376.10	376.32 376.05	376.30 376.02	376.25 375.99	376.19 375.99	376.16	375.85 377.85	19.01. 29.06.	375.69 378.31	09.10.2000 03.03.2003
	Kremstal												
915	Au, Br 25.8 335.34 0.60 1991	324657	331.11 331.03	331.07 331.18	331.19 331.08	331.12	331.02	330.89		330.86 331.43 Ö	23.06. 18.08.	330.34 332.27	29.09.2003 23.03.1992
916	Brandstatt, Br 20.14 375.69 0.55 1991	324624	365.96 366.57	366.08 366.44	366.62 366.01	365.76 366.34	366.04 365.94	365.41 366.59	366.15	364.79 367.39	02.06. 17.03.	363.44 369.84	06.08.2007 18.04.1994
917	Burg, Br 23.4 (324632) 388.20 0.35 1994	324962	375.10 374.75	375.01 374.86	375.21 374.80	375.22 374.97	375.13 374.88	374.81 375.10	374.99	374.58 L 375.38	13.08. 07.04.	374.00 377.23	07.11.1994 03.04.2006

1*) durch Kraftwerk beeinflusst
2*) kommuniziert stark mit nahegelegenem Oberflächengewässer
3*) durch Entnahme zeitweise beeinflusst

Monats- und Jahresmittel der Grundwasserstände mit Extremwerten (Hauptwerte)

- Grundwasserstände m ü.A. -

Nr.	Messstelle	EDV-Messstellennummer	Mittel in m ü.A.							Niederster und höchster beobachteter Grundwasserstand sowie allenfalls höchster beobachteter Überflutungswasserstand			
	Messpunkt m ü.A. / m ü.G.	beeinflusst / artesisch/gespannt / Messgerät	I / II / III	IV / V / VI	Jahr	im Berichtsjahr		vor dem Berichtsjahr	
	Beobachtungsbeginn / unverändert seit		VII / VIII / IX	X / XI / XII		m ü.A.	Datum	m ü.A.	Datum
918	Kirchdorf, Br 5.6 423.00 0.15 1993	324897	421.69 421.57 421.63 421.54 421.59 421.58	421.61 421.56 421.50 421.57 421.57 421.56	421.58	421.46 421.86	23.06. 28.01.	421.21 422.41	14.11.1994 11.07.2005
919	Krift, Br 28.4 478.85 0.55 2005	344200 D	476.95 476.75 476.90 476.59 476.79 476.80	476.83 476.51 476.51 476.79 476.74 477.05	476.77	475.85 478.02	16.10. 12.04.	475.09 478.86 Ö	29.10.2005 30.08.2005
920	Mandorf, Br 62.2 483.28 1*) 0.30 1991	324764	470.48 470.50 470.55 470.00 470.26 470.49	470.51 470.13 469.94 470.55 470.17 470.45	470.33	469.77 470.85	13.05. 30.03.	467.52 471.21	07.08.1994 02.04.2006
921	Mittermichldorf, Br 5.2 433.45 0.37 1993	324905	429.57 429.31 429.42 428.48 428.94 428.89	429.43 429.12 428.62 428.94 428.71 428.75	429.02	428.34 429.89	20.07. 16.03.	426.83 431.25	04.01.2004 12.07.2005
922	Obermicheldorf, Br 5.4 498.73 0.43 1993	324913 D	487.68 487.11 489.70 488.85 488.44 487.87	488.08 486.99 486.61 487.44 487.39 488.31	487.88	486.05 496.24	13.11. 12.07.	485.59 496.37	12.02.1996 07.09.2007
923	Piberbach, Br 16.10 346.55 0.35 1991	324665 D	329.19 329.21 329.10 328.80 328.73 328.77	329.25 329.18 328.95 328.77 328.64 328.72	328.94	327.04 331.45	25.12. 19.04.	326.33 331.67	14.02.2004 15.04.2006
924	St.Leonhard II, Br 16.8 A 350.67 0.30 1999	316950	332.17 332.30 332.28 332.39 332.20 332.12	332.40 332.49 332.40 331.96 331.78 331.82	332.19	331.64 332.54	24.11. 28.04.	331.17 B 333.78 L	12.07.2004 27.02.2003
	TRAUNGEBIET - ENNSGEBIET								
	Fernbachgebiet								
925	Hilbern, Br 18.14 403.31 0.30 1991	324616 D	381.94 382.00 382.02 381.96 381.95 381.98	382.03 382.03 382.00 382.02 382.02 382.01	382.00	381.86 382.51	10.10. 03.10.	381.76 383.79	08.03.2004 22.02.2003
	DONAUGEBIET ZWISCHEN INN UND TRAUN - TRAUNGEBIET								
	Welser Heide								
926	Ansfelden, Br 10.2 270.60 0.61 1981	316760	264.88 264.84 265.01 264.99 265.01 264.99	265.04 264.96 264.93 264.92 264.93 264.99	264.96	264.78 265.16	20.02. 20.08.	264.12 266.20 I	27.11.1983 17.08.2002
927	Dietach, Bl 26.2 303.37 0.90 1979	376004 D	292.76 292.66 292.60 292.16 292.09 291.99	292.60 292.47 292.29 292.02 292.20 292.38	292.35	291.96 292.83	13.09. 18.02.	291.52 294.55	09.09.2001 14.08.2002
928	Fallsbach, Br 37.7 343.21 0.60 1950	307702	337.63 337.65 337.70 337.64 337.60 337.55	337.72 337.68 337.67 337.52 337.48 337.51	337.61	337.43 337.76	16.11. 16.03.	337.28 339.25	05.01.1985 08.06.1965
929	Freiling, Br 18.7 296.00 0.30 1968	314344 D	286.18 286.24 286.28 286.56 286.58 286.49	286.24 286.13 286.42 286.41 286.36 286.33	286.36	285.97 286.63 Ö	05.05. 26.07.	285.78 288.35	09.07.2007 22.02.1982
930	Grünbach, Br 34.1 335.81 0.40 1966	307728	321.47 321.44 321.42 321.39 321.37 321.33	321.44 321.43 321.42 321.28 321.23 321.28	321.38	321.22 321.49 Ö	14.11. 18.01.	321.22 Ö 322.62	24.10.1986 27.07.1975
931	Irnharting, Br 39.1 353.45 0.05 1966	307652	341.39 341.36 341.32 341.31 341.26 341.19	341.43 341.43 341.37 341.16 341.14 341.21	341.30	341.12 341.45	16.11. 27.04.	341.03 LÖ 342.11	19.12.1994 02.04.2006
932	Kreisbichl, Br 40.1 332.92 0.35 1966	307645	328.61 328.44 328.85 328.79 328.74 328.53	328.88 329.07 328.87 328.50 328.34 328.52	328.68	328.17 329.32	17.11. 17.03.	327.98 I 331.12	07.01.1985 13.08.2002
933	Kreisbichl, Br 41.1 356.99 0.40 1930	307637	331.36 331.36 331.49 331.45 331.53 331.50	331.56 331.71 331.55 331.58 331.32 331.05	331.46	331.02 Ö 331.80	28.12. 11.05.	330.43 333.98	22.10.1972 17.08.1959
934	Kremsdorf, Br 14.8 280.77 0.05 1971	316380	275.96 275.95 275.98 275.92 275.91 275.89	276.02 275.98 275.96 275.88 275.89 275.92	275.94	275.85 276.02 Ö	24.09. 23.04.	275.74 277.87	10.07.1976 24.04.1972
935	Leonding, Br 11.9 281.52 0.40 1969	315762	268.93 269.03 269.11 269.07 268.95 268.83	269.26 269.27 269.18 268.71 268.62 I 268.54 I	268.96 I	268.50 269.30 Ö	31.12. 03.05.	268.03 Ö 271.78	19.02.1979 30.01.2003
936	Leonding, Br 28.42 282.55 0.70 1977	323808 1	262.22 262.27 262.33 262.66 262.65 262.62	262.43 262.51 262.60 262.55 262.44 262.31	262.47	262.20 262.68	06.01. 20.07.	261.44 265.57	20.11.1984 03.02.2003
937	Lichtenegg, Bl 32.1 318.02 0.90 1993	376574 D	309.90 309.79 310.00 309.96 309.98 309.81	310.07 310.15 310.05 309.74 309.66 309.80	309.91	309.59 Ö 310.34 Ö	21.11. 17.08.	309.40 312.23	03.11.1995 13.08.2002
938	Lichtenegg, Br 31.9 319.60 0.40 1968 01.01.1993	314302	308.45 308.27 308.26 308.15 308.22 308.16	308.43 308.46 308.29 308.03 307.89 308.02	308.22	307.84 308.59	04.12. 01.01.	307.76 310.99	08.01.2004 13.04.2006
939	Lichtenegg, Br 35.1 337.72 0.35 1968	314294 D	315.72 315.63 315.74 315.78 315.81 315.68	315.82 315.91 315.87 315.58 315.51 315.57	315.72	315.43 317.48	20.11. 19.04.	314.64 318.62	22.12.1975 03.02.1982

1*) durch Entnahme zeitweise beeinflusst

Monats- und Jahresmittel der Grundwasserstände mit Extremwerten (Hauptwerte)

- Grundwasserstände m ü.A. -

Nr.	Messstelle	EDV-Messstellennummer	beeinflusst	artesisch/gespannt	Messgerät	Mittel in m ü.A.						Jahr	Niederster und höchster beobachteter Grundwasserstand sowie allenfalls höchster beobachteter Überflutungswasserstand			
						I	II	III	IV	V	VI		im Berichtsjahr		vor dem Berichtsjahr	
	Messpunkt m ü.A. / m ü.G.					VII	VIII	IX	X	XI	XII		m ü.A.	Datum	m ü.A.	Datum
	Beobachtungsbeginn / unverändert seit															
940	Marchtrenk, Br 21.1 292.95 0.67 1978	375329				288.12 288.08	288.11 288.04	288.13 288.00	288.15 287.95	288.15 287.90	288.12 287.90	288.05	287.88 288.17	17.12. 01.05.	286.80 288.98	20.12.1978 27.09.1991
941	Marchtrenk, Br 21.11 298.69 0.50 1950	307793			D	292.77 292.63	292.75 292.54	292.75 292.46	292.79 292.40	292.77 292.34	292.74 292.33	292.60	292.30 292.80	06.12. 01.01.	291.64 294.33	16.02.1952 15.06.1965
942	Marchtrenk, Br 21.13 299.59 0.20 1950	307801				294.02 293.87	294.04 293.76	294.03 293.66	294.09 293.58	294.06 293.51	294.00 293.49	293.84	293.46 294.09 Ö	15.12. 28.04.	292.67 298.29	01.02.1952 11.06.1965
943	Marchtrenk, Br 21.9 299.59 0.55 1930	307777			D	290.53 290.41	290.51 290.31	290.52 290.12	290.57 290.04	290.55 289.97	290.50 289.96	290.33	289.95 290.58	21.12. 07.04.	289.35 291.62	09.03.1964 15.05.1941
944	Marchtrenk, Br 22.1 295.33 0.45 1968	314336				290.21 290.14	290.20 290.14	290.20 290.03	290.24 289.96	290.24 289.89	290.20 289.86	290.11	289.83 290.27	29.12. 24.03.	288.36 291.26	11.05.1970 27.09.1991
945	Marchtrenk, Br 24.11 305.65 0.50 1930	307769				297.72 297.34	297.67 297.23	297.62 297.12	297.74 297.03	297.69 296.91	297.52 296.96	297.38	296.88 Ö 297.75	23.11. 27.04.	294.93 299.02	01.11.1934 19.07.1965
946	Marchtrenk, Br 25.7 310.79 0.45 1970	316190				299.64 299.06	299.54 298.93	299.47 298.79	299.67 298.71	299.56 298.58	299.26 298.78	299.16	298.51 299.69 Ö	17.11. 05.05.	297.57 301.55	14.02.1972 18.04.1988
947	Neubau, Bl 16.7 279.75 0.85 1978	375790			D	276.13 276.06	276.09 276.04	276.09 276.06	276.23 276.09	276.21 276.04	276.11 275.93	276.09	275.92 276.29	21.12. 06.05.	275.24 277.22	16.03.1991 05.07.1980
948	Neubau, Bl 17.7 283.05 0.73 1993	375915				278.55 278.51	278.55 278.51	278.58 278.56	278.72 278.58	278.67 278.52	278.56 278.42	278.56	278.41 Ö 278.73 Ö	23.12. 07.05.	278.24 Ö 279.25	18.03.1993 28.04.1994
949	Neubau, Bl 19.9 288.58 1.22 1978	375204				284.10 284.01	284.07 283.99	284.09 283.98	284.12 283.94	284.09 283.92	284.06 283.94	284.03	283.91 Ö 284.14	19.11. 24.04.	283.62 284.73	29.11.1978 06.04.2006
950	Neubau, Br 15.11 292.97 0.40 1968	314351			D	281.04 281.20	281.06 281.14	281.11 281.04	281.20 280.93	281.29 280.82	281.26 280.79	281.07	280.76 Ö 281.63	21.12. 07.06.	280.68 282.37	26.01.1970 15.02.1982
951	Neubau, Br 16.5 286.52 0.50 1930	307819				278.94 279.07	278.97 278.99	278.91 278.87	279.07 278.70	279.15 278.54	279.12 278.41	278.89	278.40 279.15 Ö	15.12. 26.05.	277.64 Ö 282.34	05.02.1979 01.04.1937
952	Neubau, Br 17.3 283.89 0.50 1993	375899				278.36 278.31	278.37 278.29	278.39 278.29	278.54 278.30	278.48 278.24	278.37 278.14	278.34	278.12 Ö 278.56	23.12. 24.04.	277.88 Ö 279.22	20.12.2003 21.04.1994
953	Obereisenfeld, Br 32.5 329.94 0.55 1966	307736				314.97 314.48	314.79 314.42	314.68 314.38	314.77 314.33	314.72 314.30	314.58 314.39	314.57	314.28 315.06	24.11. 07.01.	314.19 317.49	01.01.1979 17.04.2006
954	Pasching, Bl 14.3 275.22 0.80 1978	375578				271.68 271.59	271.60 271.56	271.60 271.55	271.73 271.55	271.73 271.53	271.62 271.45	271.60	271.43 271.78	17.12. 01.01.	270.69 272.90	17.07.1982 08.08.1986
955	Pasching, Br 11.7 273.87 0.10 1960	307850				266.16 266.15	266.07 266.13	266.08 266.05	266.23 265.99	266.27 265.93	266.20 265.87	266.09	265.85 266.29	22.12. 05.05.	265.31 268.13	04.02.1970 18.06.1965
956	Pernau, Bl 26.3 306.08 1.60 1978	376012			D	298.71 298.57	298.65 298.57	298.62 298.54	298.74 298.45	298.71 298.38	298.63 298.36	298.58	298.34 298.78	19.12. 02.04.	297.05 299.41	05.02.1979 07.05.2006
957	Pernau, Br 28.9 312.07 0.40 1932	307744				302.72 302.38	302.60 302.39	302.59 302.35	302.62 302.25	302.59 302.15	302.51 302.15	302.44	302.12 302.78	17.11. 01.01.	300.66 304.47	07.02.1972 01.05.2006
958	Pucking, Bl 13.4 275.10 1*) 1.21 1978 01.01.1980	375519			D	270.79 271.10	270.77 271.15	271.12 271.28	271.27 271.10	271.02 271.00	271.05 271.00	271.06	270.74 Ö 271.85	26.02. 17.09.	270.47 274.03 274.03 F	05.07.2001 12.08.2002 12.08.2002
959	Pucking, Bl 18.8 284.86 1*) 0.60 1978 01.01.1985	375048			D	280.69 280.66	280.66 280.66	280.69 280.66	280.71 280.66	280.68 280.67	280.67 280.69	280.68	280.63 280.76	21.11. 01.01.	280.53 282.85	12.01.1985 16.08.2002
960	Pucking, Br 14.2 281.70 1*) 0.40 1971 01.01.1985	316364				274.95 275.01	274.92 275.00	274.98 275.02	275.01 275.04	274.97 275.02	274.99 275.03	274.99	274.90 275.15	27.02. 23.12.	274.67 275.97 Ö	08.02.1991 14.04.1994
961	Pucking, Br 17.4 285.69 1*) 0.45 1971	316331				279.98 280.02	279.98 280.05	280.08 279.98	280.13 279.96	280.03 279.91	280.04 280.02	280.01	279.87 280.19	12.11. 26.03.	279.75 Ö 280.91	14.02.1972 07.07.1975
962	Pucking, Br 18.2 284.71 1*) 0.45 1971 01.01.1985	316299				280.49 280.48	280.47 280.47	280.50 280.46	280.51 280.46	280.48 280.47	280.49 280.50	280.48	280.44 Ö 280.56	19.11. 30.12.	280.27 Ö 282.62	01.01.1985 16.08.2002
963	Pucking, Br 18.6 286.30 0.15 1971	316307				280.58 280.57	280.58 280.58	280.61 280.58	280.61 280.56	280.58 280.55	280.59 280.60	280.58	280.54 Ö 280.66 Ö	19.11. 26.03.	280.44 Ö 283.20	06.09.1979 07.07.1975
964	Pucking, Br 19.10 289.35 1*) 0.45 1971 01.01.1985	316281				282.44 282.37	282.39 282.39	282.46 282.37	282.51 282.35	282.43 282.34	282.40 282.43	282.41	282.30 282.59	19.11. 01.01.	282.10 284.62	10.12.1999 17.08.2002

1*) durch Kraftwerk beeinflusst

Monats- und Jahresmittel der Grundwasserstände mit Extremwerten (Hauptwerte)

- Grundwasserstände m ü.A. -

Nr.	Messstelle	EDV-Messstellennummer	beeinflusst	artesisch/gespannt	Messgerät	Mittel in m ü.A.						Jahr	Niederster und höchster beobachteter Grundwasserstand sowie allenfalls höchster beobachteter Überflutungswasserstand			
	Messpunkt m ü.A. / m ü.G.					I	II	III	IV	V	VI		im Berichtsjahr		vor dem Berichtsjahr	
	Beobachtungsbeginn / unverändert seit					VII	VIII	IX	X	XI	XII		m ü.A.	Datum	m ü.A.	Datum
965	Rapperswinkel, Br 12.4 273.52 1*) 0.40 1981	316778				268.59 268.76	268.55 268.82	268.77 268.71	268.86 268.67	268.78 268.68	268.74 268.80	268.73	268.49 268.97	27.02. 20.08.	267.75 I 270.15	28.10.1993 16.08.2002
966	Rapperswinkl, Blt 11.2 270.97 1.05 1996	316935				267.78 267.91	267.74 267.93	267.91 267.87	267.95 267.83	267.89 267.83	267.86 267.91	267.87	267.70 Ö 268.05 Ö	27.02. 20.08.	267.12 Ö 268.92	03.11.2001 16.08.2002
967	Sinnersdorf, Br 20.4 292.29 0.30 1971	316265				285.75 285.70	285.78 285.70	285.81 285.69	285.82 285.68	285.77 285.65	285.76 285.78	285.74	285.63 285.94	19.11. 26.03.	285.13 Ö 287.76	17.08.1979 16.08.2002
968	Sinnersdorf, Br 22.6 293.88 2*) 0.50 1971 01.07.1983	316257				286.10 286.09	286.06 286.12	286.12 286.09	286.14 286.10	286.12 286.09	286.13 286.13	286.11	286.04 286.20	27.02. 19.03.	285.78 288.29	04.02.1990 16.08.2002
969	Straß, Bl 36.1 325.20 0.50 1964	307710				317.84 317.90	317.73 317.96	317.78 317.80	317.90 317.70	318.03 317.61	317.99 317.69	317.83	317.55 318.09	20.11. 22.05.	316.87 321.66	30.01.1985 17.08.1959
970	Straß, Br 36.3 340.38 0.05 1930	307660				318.98 319.08	318.90 319.12	319.00 318.96	319.08 318.87	319.18 318.80	319.15 318.82	318.99	318.73 319.20	16.11. 04.05.	317.87 321.66	18.01.1954 08.06.1965
971	Straß, Br 37.1 343.15 0.23 1950	307678				319.65 319.74	319.56 319.78	319.72 319.63	319.76 319.50	319.87 319.48	319.82 319.48	319.67	319.36 319.91 Ö	16.11. 04.05.	318.37 322.56	18.01.1954 08.06.1965
972	Straß, Br 37.3 342.60 0.35 1950	307686				323.30 323.29	323.30 323.25	323.34 323.20	323.37 323.16	323.36 323.14	323.33 323.18	323.27	323.08 323.44	23.11. 23.03.	322.51 326.28	15.12.1953 15.06.1959
973	Straß, Br 37.5 342.52 0.30 1950	307694				334.27 334.25	334.28 334.27	334.32 334.26	334.31 334.25	334.32 334.20	334.32 334.20	334.27	334.16 334.35 Ö	07.12. 08.06.	333.61 335.48	19.11.1962 17.08.1959
974	Traun, Bl 11.3 270.86 0.80 1978 01.01.1980	375394	D			266.85 266.87	266.78 266.83	266.78 266.83	266.88 266.86	266.90 266.83	266.84 266.77	266.83	266.76 Ö 266.95 Ö	23.12. 01.01.	266.45 267.96	12.12.1980 16.03.1990
975	Traun, Blt 11.5 272.80 0.80 1996	316919				267.08 267.02	266.98 267.01	266.99 266.98	267.12 266.94	267.14 266.87	267.05 266.81	267.00	266.74 267.17	03.12. 07.05.	266.76 268.10	17.01.2005 16.08.2002
976	Traun, Br 10.7 266.98 3*) 0.35 1966	307876	D			264.38 264.32	264.34 264.31	264.36 264.30	264.40 264.31	264.40 264.32	264.36 264.32	264.34	264.26 Ö 264.43	29.10. 26.04.	263.83 264.92	29.12.1969 22.08.1966
977	Traun, Br 12.3 275.20 0.10 1930	307843	D			267.47 267.40	267.36 267.39	267.36 267.31	267.52 267.25	267.55 267.19	267.46 267.14	267.37	267.12 Ö 267.74	22.12. 03.10.	266.59 269.78	26.01.1970 03.03.1958
978	Traun, Br 15.9 284.01 0.25 1955	307827				274.70 274.39	274.52 274.35	274.48 274.27	274.58 274.21	274.59 274.17	274.47 274.12	274.40	274.10 274.80	29.12. 01.01.	273.50 276.24	29.01.1979 21.06.1965
979	Wels, Br 29.13 312.34 0.20 1993	324822				304.90 304.69	304.75 304.72	304.78 304.70	304.91 304.61	304.93 304.49	304.79 304.53	304.73	304.45 Ö 305.01	01.12. 02.01.	304.35 306.93	05.01.2004 01.05.2006
	Östl. OÖ Tertiärsande: Atzbacher Sande															
980	Aich, TBl 49.10 367.94 - 0.98 2006	344267 1 4	D			366.66 364.20	365.96 365.19	366.57 365.33	365.30 365.77	364.25 366.11	363.09 366.11	365.38	361.05 367.45	06.07. 05.03.	357.90 367.54	01.10.2006 02.01.2007
981	Schachet, TBl 49.12 436.99 0.91 2006	344275 1 1	D			459.28 459.63	459.34 459.54	459.59 459.38	459.85 459.23	459.80 459.12	459.64 459.20	459.47	459.05 459.95	15.11. 22.04.	458.11 Ö 459.61	28.06.2007 28.09.2007
	DONAUGEBIET ZWISCHEN TRAUN UND ENNS - TRAUNGEBIET															
	St. Marienbachgebiet															
982	Grünbrunn, Br 20.32 349.51 0.40 1991	324558				331.49 331.65	331.56 331.61	331.60 331.56	331.64 331.53	331.66 331.50	331.68 331.47	331.58	331.46 Ö 331.69 Ö	29.12. 23.06.	331.30 Ö 332.15 LÖ	27.12.2004 27.02.2003
983	Rohrbach, Br 23.20 294.87 3*) 0.45 1991	324566 1	D			287.45 287.33	287.27 287.19	287.48 286.71	287.81 286.78	287.62 286.63	287.30 286.79	287.20	285.69 291.08	01.09. 19.04.	284.30 291.52	03.08.1992 10.06.1996
	DONAUGEBIET ZWISCHEN INN UND ENNS - ENNSGEBIET															
	Feilbachgebiet															
984	Droissendorf, Br 23.24 386.63 0.45 2007	344390				368.82 368.71	368.89 368.69	368.89 368.70	368.89 368.73	368.85 368.71	368.78 368.70	368.78	368.66 368.90 Ö	18.08. 25.02.	368.61 369.24 Ö	29.10.2007 01.02.2007
985	Gründberg, Br 17.24 377.17 0.50 1991	324533				356.91 356.90	356.90 356.90	356.93 356.90	356.92 356.90	356.91 356.89	356.90 356.89	356.90	356.87 356.95	09.12. 18.03.	356.68 357.06	09.09.1991 11.04.2006

1*) bei Niederwasser trockengefallen
2*) durch Kraftwerk beeinflusst
3*) durch Entnahme zeitweise beeinflusst

Monats- und Jahresmittel der Grundwasserstände mit Extremwerten (Hauptwerte)

- Grundwasserstände m ü.A. -

Nr.	Messstelle	EDV-Messstellennummer	Mittel in m ü.A.							Niederster und höchster beobachteter Grundwasserstand sowie allenfalls höchster beobachteter Überflutungswasserstand			
	Messpunkt m ü.A. / m ü.G.	beeinflusst / artesisch/gespannt / Messgerät	I	II	III	IV	V	VI	Jahr	im Berichtsjahr		vor dem Berichtsjahr	
	Beobachtungsbeginn / unverändert seit		VII	VIII	IX	X	XI	XII		m ü.A.	Datum	m ü.A.	Datum
986	Judendorf, Br 15.8 381.10 0.37 1996	324970	360.16 360.09	360.25 360.00	360.26 359.95	360.27 359.91	360.31 359.85	360.21 359.89	360.10	359.82 L 360.34	02.12. 11.05.	359.60 361.93	11.01.2004 02.03.2003
987	Losensteinleithen, Br 18.16 364.13 0.52 1991 01.01.1996	324541	355.00 354.23	354.85 354.42	354.68 354.49	354.73 354.33	354.59 354.14	354.30 354.39	354.51	354.06 355.12	17.11. 01.01.	353.48 Ö 356.97	15.12.2003 03.04.2006
	DONAUGEBIET ZWISCHEN INN UND ENNS												
	Nördliches Linzer Feld												
988	Enns, Bl 2116.1 245.74 0.40 1965 01.01.1980	307900	241.09 241.31	240.99 241.23	241.33 240.96	241.46 240.81	241.51 240.77	241.40 240.87	241.15	240.72 241.66	21.11. 02.05.	240.48 245.34 Ö	20.10.1986 20.07.1981
989	Katzbach, Bl 2133.1 253.72 0.30 1975 01.01.1980	323253 D	249.27 249.27	249.25 249.30	249.38 249.27	249.47 249.20	249.48 249.16	249.36 249.13	249.30	249.10 249.52 Ö	21.12. 05.05.	248.41 251.10	31.12.1996 16.08.2002
990	Katzbach, Blt 2131.11 253.25 0.90 1976 01.01.1980	323196 1	248.72 248.63	248.69 248.60	248.83 248.58	248.91 248.55	248.88 248.53	248.73 248.53	248.68	248.51 Ö 248.97	19.12. 02.05.	247.41 250.85	03.03.1988 17.08.2002
991	Katzbach, Br 2133.17 277.99 0.00 1976 01.01.1980	323329	275.09 274.96	275.17 275.05	275.59 274.93	275.58 274.80	275.37 274.77	275.05 274.83	275.10	274.70 275.78	07.11. 21.03.	273.33 276.54	14.11.1983 14.03.1988
992	Katzbach, Br 32.23 255.32 0.40 1978 01.01.1980	376806	248.65 248.65	248.62 248.62	248.73 248.60	248.85 248.54	248.85 248.49	248.73 248.46	248.65	248.42 248.90	31.12. 25.04.	247.75 249.88	29.02.1988 24.08.2002
993	Lachstatt, Bl 2131.7 251.63 0.85 1976 01.01.1980	323170	248.63 248.51	248.57 248.47	248.66 248.44	248.74 248.39	248.78 248.41	248.60 248.42	248.55	248.35 248.88	30.10. 08.05.	247.28 250.78 FÖ 253.60 F	10.03.1988 21.07.1981 21.07.1981
994	Lachstatt, Bl 2132.9 254.15 1.20 1976 01.01.1980	323220 D	248.67 248.62	248.65 248.60	248.76 248.58	248.82 248.55	248.81 248.53	248.71 248.52	248.65	247.94 252.95	08.01. 13.08.	247.46 252.89	29.02.1988 14.08.2002
995	Langenstein, Bl 14.3 244.58 1.90 1992	376160 D	240.71 240.97	240.63 240.85	240.98 240.58	241.03 240.54	241.06 240.52	240.99 240.62	240.79	240.39 241.46	16.11. 15.03.	240.15 242.69 246.68 F	28.11.2005 15.07.1996 13.08.2002
996	Langenstein, Bl 16.19 245.44 0.85 1992	376202	241.16 241.40	241.06 241.31	241.43 241.04	241.56 240.87	241.61 240.82	241.49 240.92	241.22	240.77 241.76	21.11. 02.05.	240.61 244.59 FÖ	02.01.2004 22.03.2002
997	Langenstein, Bl 16.21 246.48 0.90 1992	376228	241.66 241.57	241.52 241.56	241.71 241.42	241.91 241.23	241.94 241.13	241.74 241.15	241.54	241.09 242.02	21.11. 09.05.	240.97 245.58 F	03.02.2006 13.08.2002
998	Langenstein, Bl 18.7 246.56 1.10 1975	376368	242.59 242.44	242.46 242.41	242.68 242.31	242.80 242.12	242.82 242.00	242.61 241.99	242.44	241.96 242.89	19.12. 09.05.	241.66 245.46 FÖ	19.12.1983 23.03.2002
999	Langenstein, Bl 2118.3 246.14 0.75 1965 01.01.1980	307918	241.62 241.83	241.48 241.75	241.93 241.47	242.06 241.26	242.12 241.19	241.97 241.34	241.67	241.13 242.27	21.11. 02.05.	240.96 245.39 Ö	02.01.2004 20.07.1981
1000	Langenstein, Blt 2118.5 245.76 0.90 1992	324806	241.69 241.91	241.73 241.88	241.98 241.65	242.20 241.47	242.16 241.41	242.03 241.47	241.80	241.36 242.36	21.11. 02.05.	241.20 244.86 FÖ	12.11.1994 22.03.2002
1001	Luftenberg, Bl 2119.5 248.18 1.55 1975 01.01.1980	323014	242.01 242.19	241.84 242.09	242.25 241.80	242.42 241.60	242.50 241.50	242.35 241.58	242.01	241.45 242.62	21.11. 02.05.	241.25 Ö 246.63 F	03.01.2004 13.08.2002
1002	Luftenberg, Bl 2119.9 250.82 1.65 1975 01.01.1980	323030	243.94 243.78	243.84 243.74	243.99 243.68	244.09 243.58	244.10 243.51	243.92 243.51	243.81	243.48 244.16	19.12. 09.05.	243.24 Ö 246.19	10.12.1983 17.08.2002
1003	Luftenberg, Bl 2120.1 247.70 0.80 1965 01.01.1980	307934	242.58 242.78	242.44 242.67	242.81 242.39	242.99 242.18	243.08 242.09	242.94 242.15	242.59	242.04 Ö 243.19	19.12. 02.05.	241.32 246.32 F	09.01.2004 13.08.2002
1004	Luftenberg, Bl 2120.9 247.77 0.85 1975 01.01.1980	323048	242.31 242.34	242.16 242.29	242.39 242.13	242.63 241.81	242.72 241.70	242.55 241.72	242.23	241.65 Ö 242.78	19.12. 09.05.	241.44 245.61	09.01.2004 17.08.2002
1005	Luftenberg, Bl 2121.1 248.33 0.80 1975 01.01.1980	323055	241.66 242.13	241.54 241.88	241.94 241.55	242.19 241.45	242.31 241.47	242.23 241.50	241.82	241.36 242.58	07.11. 25.04.	240.92 I Ö 245.78	09.12.1991 05.08.1991
1006	Mauthausen, Br 2113.1 245.85 0.30 1965 01.01.1969	307959 1	241.06 241.27	241.00 241.14	241.25 240.99	241.32 240.91	241.36 240.86	241.23 240.95	241.11	240.82 Ö 241.51	21.11. 25.04.	239.07 B 245.55 F	20.08.1994 13.08.2002
1007	Pulgarn, Bl 24.13 253.24 0.00 1992	376509	247.38 247.20	247.30 247.13	247.53 247.08	247.70 247.03	247.74 247.00	247.46 247.02	247.30	246.98 Ö 247.81	14.11. 09.05.	246.68 249.36	17.10.1992 17.08.2002
1008	Pulgarn, Br 2123.11 249.39 0.40 1975 01.01.1980	323089	245.81 245.60	245.79 245.59	245.86 245.58	245.85 245.57	245.76 245.57	245.63 245.62	245.69	245.55 Ö 245.91 Ö	07.11. 28.03.	245.02 Ö 248.99 F	22.06.1981 13.08.2002

Monats- und Jahresmittel der Grundwasserstände mit Extremwerten (Hauptwerte)

- Grundwasserstände m ü.A. -

Nr.	Messstelle		EDV-Messstellennummer			Mittel in m ü.A.							Niederster und höchster beobachteter Grundwasserstand sowie allenfalls höchster beobachteter Überflutungswasserstand			
	Messpunkt m ü.A. / m ü.G.		beeinflusst	artesisch/gespannt	Messgerät	I	II	III	IV	V	VI	Jahr	im Berichtsjahr		vor dem Berichtsjahr	
	Beobachtungsbeginn	unverändert seit				VII	VIII	IX	X	XI	XII		m ü.A.	Datum	m ü.A.	Datum
1009	Steyregg, Bl 2124.5 250.44 1975	1.60 01.01.1980	323097		D	245.29 245.33	245.30 245.35	245.47 245.32	245.44 245.31	245.40 245.33	245.30 245.33	245.35	245.15 248.84	12.01. 13.08.	245.10 248.84 Ö	10.02.1997 12.08.2002
1010	Steyregg, Bl 2125.9 250.39 1975	0.90 01.01.1980	323113			246.42 246.37	246.39 246.43	246.51 246.43	246.53 246.41	246.49 246.39	246.35 246.37	246.42	246.33 Ö 246.60 Ö	27.06. 02.05.	245.73 249.49 F	22.04.1991 13.08.2002
1011	Steyregg, Bl 2126.1 251.04 1975	0.95 01.01.1980	323121			246.37 246.42	246.36 246.47	246.49 246.46	246.51 246.45	246.46 246.42	246.39 246.37	246.43	246.32 246.58	29.02. 25.04.	246.06 Ö 250.09 F	04.03.1991 13.08.2002
1012	Steyregg, Bl 2127.1 251.33 1975	1.50 01.01.1980	323154		D	246.53 246.78	246.50 246.86	246.67 246.86	246.62 246.80	246.58 246.72	246.63 246.61	246.68	246.44 249.83	09.01. 23.03.	246.13 249.83 Ö	05.03.1986 23.03.2002
1013	Steyregg, Bl 23.1 249.39 1992	0.95	376442			245.03 245.26	245.09 245.29	245.16 245.27	245.18 245.24	245.18 245.22	245.20 245.13	245.19	245.01 Ö 245.35	01.02. 15.08.	245.02 248.35 F	31.12.2007 13.08.2002
1014	Steyregg, Blt 2126.9 250.86 1975	0.85 01.01.1980	323147			246.44 246.48	246.40 246.54	246.52 246.54	246.53 246.52	246.49 246.48	246.42 246.43	246.48	246.36 246.61	29.02. 25.04.	246.00 248.70	22.04.1991 17.08.2002
1015	Urfahr, Bl 2134.1 259.78 1976	0.15 01.01.1980	323360			250.19 250.38	250.18 250.31	250.29 250.24	250.32 250.15	250.35 250.16	250.34 250.11	250.25	250.08 250.44	25.12. 17.07.	249.90 251.62 I	11.12.1986 15.08.2002
1016	Urfahr, Br 2133.35 267.61 1976	0.25 01.01.1984	323386			263.46 263.48	263.48 263.47	263.63 263.43	263.65 263.38	263.60 263.33	263.45 263.33	263.47	263.30 263.78	14.11. 25.04.	262.73 B 264.61	25.05.2002 28.03.1988
1017	Urfahr, Br 2136.1 265.19 1976	0.10 01.01.1980	323410			253.07 253.11	253.03 253.09 I	253.16 253.02	253.27 252.93	253.31 252.87	253.21 252.90	253.08 I	252.85 Ö 253.38	19.12. 02.05.	252.59 254.61	05.12.1983 17.08.2002
	DONAUGEBIET ZWISCHEN INN UND ENNS - TRAUNGEBIET - ENNSGEBIET															
	Südliches Linzer Feld															
1018	Ansfelden, Bl 8.6 263.44 1979	0.50	376939			259.99 259.96	259.91 259.96	260.04 260.02	260.04 259.91	259.96 259.89	259.94 260.05	259.97	259.83 260.27	12.11. 24.12.	259.06 262.94 Ö	19.11.1983 20.07.1997
1019	Ansfelden, Bl 9.4 266.40 1978	0.50 01.01.1980	376020			263.52 263.61	263.45 263.63	263.63 263.55	263.62 263.48	263.61 263.45	263.56 263.55	263.56	263.36 263.80	12.11. 19.03.	262.68 265.25	06.10.2001 23.03.2002
1020	Asten, Bl 2118.8 253.80 1972	0.95 01.01.1980	316430			244.39 244.39	244.35 244.38	244.34 244.36	244.42 244.27	244.46 244.18	244.42 244.11	244.34	244.09 244.47	31.12. 23.05.	243.82 I 245.91 I	18.01.1985 24.08.2002
1021	Asten, Br 2120.4 256.82 1972	1.20 01.01.1980	316463			245.29 245.28	245.24 245.28	245.22 245.23	245.30 245.13	245.36 245.02	245.31 244.96	245.22	244.94 245.38	31.12. 16.05.	244.56 246.91	18.12.1983 24.08.2002
1022	Enns, Bl 2114.2 243.26 1965	0.30 01.04.1969	308023			240.52 240.76	240.43 240.66	240.63 240.43	240.74 240.37	240.77 240.38	240.70 240.48	240.57	240.31 240.93	29.10. 23.04.	240.12 Ö 242.96 FÖ 246.25 F	17.10.1986 12.08.1970 13.08.2002
1023	Enns, Blt 2114.4 245.25 1965	0.95 01.04.1969	308049			240.55 240.73	240.46 240.71	240.67 240.47	240.74 240.38	240.76 240.37	240.71 240.47	240.59	240.34 Ö 240.97 L	12.11. 18.08.	240.24 244.30 FÖ	17.10.1986 02.07.1975
1024	Kleinmünchen, Bl 26.80 258.29 1979	1.00	377309			254.19 254.34	254.14 254.32	254.43 254.17	254.56 254.12	254.62 254.10	254.41 254.30	254.31	254.07 Ö 255.01	17.12. 23.04.	254.12 257.29 FÖ	26.12.2007 06.08.1991
1025	Kleinmünchen, Bl 27.82 264.80 1979	0.60	377762			258.28 258.30	258.24 258.31	258.27 258.27	258.33 258.23	258.38 258.18	258.34 258.15	258.27	258.08 258.40	24.12. 07.05.	257.96 Ö 259.38	17.12.1983 19.08.2002
1026	Kleinmünchen, Bl VIII 258.92 1993	0.90	378679			252.83 252.85	252.73 252.91	252.80 252.85	252.88 252.83	252.93 252.75	252.87 252.79	252.84	252.69 252.98	20.02. 20.08.	252.40 254.06	06.12.1993 19.08.2002
1027	Kleinmünchen, Br 27.88 264.02 1979	0.25	377804			260.70 260.72	260.66 260.71	260.70 260.67	260.74 260.64	260.75 260.61	260.75 260.61	260.69	260.57 260.81	17.12. 04.06.	260.47 261.62	24.09.1983 12.08.2002
1028	Kleinmünchen, Br E4 256.78 1976	0.25	378638			253.35 253.47	253.30 253.50	253.52 253.34	253.57 253.30	253.65 253.26	253.50 253.39	253.43	253.23 253.85	12.11. 19.03.	253.19 254.97	21.02.2007 06.08.1991
1029	Linz, Bl 2135.6 263.63 1977	0.00 01.01.1980	324137			253.09 252.79 I	252.96 252.78 I	252.84 I 252.78 I	252.81 I 252.65 I	252.91 I 252.65 I	252.82 I 252.57 I	252.81 I	252.53 I 253.15	15.12. 01.01.	251.86 I 253.76	14.04.2003 07.06.1999
1030	Linz, Bl 35.10 257.24 1977	1.10	378513		D	250.21 250.54	250.14 250.44	250.42 250.32	250.59 250.29	250.67 250.28	250.60 250.28	250.40	250.08 Ö 250.74	25.02. 30.04.	250.00 252.58	28.12.2006 14.08.2002
1031	Linz, Br 2131.16 263.45 1976	0.50 01.01.1980	324145			254.91 254.69	254.80 254.57	254.75 254.59	254.79 254.57	254.83 254.49	254.75 254.46	254.68	254.43 254.97	31.12. 01.01.	253.17 Ö 255.65	30.08.1993 02.03.1982

Monats- und Jahresmittel der Grundwasserstände mit Extremwerten (Hauptwerte)

- Grundwasserstände m ü.A. -

Nr.	Messstelle	EDV-Messstellennummer	Mittel in m ü.A.							Niederster und höchster beobachteter Grundwasserstand sowie allenfalls höchster beobachteter Überflutungswasserstand			
	Messpunkt m ü.A. / m ü.G.	beeinflusst / artesisch/gespannt / Messgerät	I	II	III	IV	V	VI	Jahr	im Berichtsjahr		vor dem Berichtsjahr	
	Beobachtungsbeginn / unverändert seit		VII	VIII	IX	X	XI	XII		m ü.A.	Datum	m ü.A.	Datum
1032	Linz, Br 36.2 263.30 0.38 1976 01.01.1980	378596	253.82 253.58	253.67 253.53	253.58 253.52	253.60 253.41	253.70 253.37	253.58 253.28	253.55	253.19 253.89	08.12. 01.01.	252.35 254.63	16.08.1993 25.07.2004
1033	Lorch, Bl 2117.2 246.01 0.40 1965 01.01.1980	308056	241.84 242.05	241.75 242.08	241.99 241.77	242.11 241.64	242.18 241.60	242.11 241.70	241.90	241.53 242.30 Ö	14.11. 15.08.	241.38 245.61 FÖ	03.01.2004 21.07.1981
1034	Lorch, Br 2117.6 250.47 0.40 1967 01.01.1980	314187	242.88 242.87	242.81 242.93	242.80 242.84	242.88 242.72	242.93 242.62	242.88 242.58	242.81	242.56 242.96 L	12.12. 18.08.	242.59 244.76	20.12.1984 17.08.2002
1035	Lorch, Br 2118.4 246.66 0.60 1965 01.01.1980	308114	243.47 243.43	243.43 243.49	243.46 243.42	243.52 243.33	243.54 243.27	243.44 243.26	243.42	243.23 243.57	12.12. 09.05.	243.00 246.06 FÖ	18.11.1983 21.07.1981
1036	Lorch, Br 2119.2 249.77 0.35 1972 01.01.1980	316448 D	244.31 244.29	244.30 244.27	244.30 244.24	244.37 244.16	244.40 244.07	244.31 244.03	244.25	244.01 Ö 244.42 Ö	20.12. 17.05.	243.80 246.60	23.12.1983 14.08.2002
1037	Luftenberg, Bl 21.12 246.59 1.13 1993	377515	244.21 244.23	244.19 244.24	244.21 244.22	244.20 244.19	244.18 244.19	244.19 244.18	244.20	244.17 Ö 244.26	12.12. 15.08.	244.14 245.46 F	05.06.1999 13.08.2002
1038	Luftenberg, Bl 2119.34 251.30 1.45 1975 01.01.1980	323469 D	242.90 243.13	242.84 243.15	243.02 242.97	243.12 242.83	243.21 242.76	243.16 242.78	242.99	242.73 Ö 243.29	22.12. 03.05.	242.33 246.44	18.11.1987 14.08.2002
1039	Lustenau, Bl 2129.12 253.62 - 0.14 1976 01.01.1986	324012	248.23 248.26	248.16 248.25	248.21 248.21	248.25 248.17	248.27 248.14	248.26 248.27	248.22	248.12 Ö 248.35	16.11. 01.01.	248.17 Ö 248.91	23.04.1991 19.08.2002
1040	Lustenau, Bl 2130.2 255.14 1.50 1975 01.01.1980	324020	248.39 248.40	248.32 248.43	248.36 248.38	248.40 248.34	248.40 248.32	248.39 248.38	248.38	248.30 Ö 248.49	16.11. 17.08.	248.33 Ö 249.01	17.12.2006 19.08.2002
1041	Lustenau, Bl 29.36 255.24 0.90 2002	378158	249.24 249.23	249.15 249.18	249.19 249.15	249.26 249.13	249.30 249.08	249.25 248.94	249.18	248.89 249.33 L	28.12. 05.05.	249.12 Ö 250.08	04.01.2004 19.08.2002
1042	Lustenau, Bl 30.8 254.08 0.81 1978 01.01.1980	378257	248.30 248.25	248.26 248.29	248.28 248.26	248.30 248.24	248.29 248.23	248.25 248.27	248.27	248.20 248.35	16.11. 17.08.	248.14 I Ö 248.67	02.12.1980 19.08.2002
1043	Lustenau, Bl 32.12 257.81 0.90 2001	378398	250.31 250.35	250.30 250.35	250.35 250.26	250.40 250.26	250.42 250.26	250.38 250.27	250.32	250.17 250.47 Ö	01.09. 18.08.	250.10 250.87	28.09.2003 25.03.2002
1044	Lustenau, Bl 33.6 255.61 0.45 2001	378471	250.76 250.92	250.74 250.92	250.91 250.78	250.96 250.75	251.01 250.73	250.98 250.75	250.85	250.69 251.10	15.12. 09.06.	250.54 251.69	28.09.2003 25.03.2002
1045	Lustenau, Blt 2135.2 260.10 - 0.15 1975 01.01.1980	324111	250.93 250.83	250.79 250.84	250.81 250.81	250.92 250.75	250.99 250.70	250.89 250.66	250.83	250.65 251.04	15.12. 01.01.	250.29 251.80 Ö	29.07.2002 12.04.1988
1046	Lustenau, Br 29.4 260.71 0.20 1993	378174	251.36 251.27	251.25 251.27	251.25 251.26	251.32 251.22	251.35 251.16	251.29 251.11	251.26	251.08 251.43	31.12. 01.01.	251.00 252.12	05.07.1993 04.08.1997
1047	Lustenau, Br 31.6 253.74 0.33 1976 01.01.1980	378356	248.68 248.67	248.60 248.70	248.66 248.62	248.71 248.59	248.72 248.58	248.69 248.64	248.65	248.56 248.76 Ö	24.02. 04.05.	248.63 Ö 249.64	29.04.2007 19.08.2002
1048	Pichling, Br 24.16 257.31 0.35 1975	377697	248.22 248.16	248.18 248.21	248.23 248.17	248.29 248.13	248.24 248.12	248.18 248.12	248.19	248.11 Ö 248.30 Ö	05.12. 07.05.	247.88 249.00	03.09.1987 17.08.2002
1049	Posch, Bl 2122.10 249.01 1.11 1975 01.01.1980	323568 D	244.93 244.88	244.89 244.90	244.91 244.89	244.94 244.83	244.94 244.80	244.87 244.79	244.88	244.76 244.99	18.12. 25.04.	244.58 246.46	20.09.1990 17.08.2002
1050	Posch, Bl 2122.12 248.23 1.00 1975 01.01.1980	323543	244.40 244.65	244.39 244.65	244.42 244.58	244.44 244.49	244.45 244.45	244.53 244.39	244.49	244.37 244.67 LÖ	31.12. 18.08.	244.35 246.43 I	13.03.1986 13.08.2002
1051	Posch, Bl 2124.12 250.48 1.75 1975 01.01.1980	323618	246.41 246.51	246.39 246.59	246.42 246.50	246.45 246.50	246.48 246.50	246.50 246.42	246.47	246.38 246.61	22.02. 05.09.	246.16 I Ö 246.98 I	15.03.1988 17.08.2002
1052	Posch, Bl 2124.14 250.28 0.65 1975 01.01.1980	323626	245.50 245.54	245.50 245.57	245.53 245.56	245.55 245.52	245.55 245.51	245.52 245.48	245.53	245.46 245.58 Ö	12.12. 12.09.	245.33 Ö 246.58	31.01.1985 04.08.1991
1053	Posch, Br 24.8 247.60 0.10 1975 01.01.1980	377739	245.43 245.42	245.41 245.41	245.45 245.42	245.47 245.39	245.48 245.37	245.40 245.35	245.42	245.34 245.50 Ö	17.12. 07.05.	245.15 246.56	19.12.1986 17.08.2002
1054	Raffelstetten, Blt 2121.22 247.50 0.90 1975 01.01.1980	323527	244.49 244.53	244.46 244.52	244.48 244.50	244.52 244.45	244.51 244.42	244.49 244.39	244.48	244.32 244.60	10.12. 23.04.	244.17 I 246.60 F	25.01.1985 13.08.2002
1055	Raffelstetten, Br 2121.2 249.61 0.55 1972 01.01.1980	316471	244.87 244.77	244.85 244.76	244.87 244.71	244.85 244.70	244.82 244.63	244.77 244.65	244.77	244.59 Ö 244.91	07.12. 01.01.	243.84 245.83	06.09.1990 18.08.2002
1056	Samesleiten, Bl 18.12 259.61 1.10 1993	377218	248.90 249.09	248.92 249.06	248.94 249.01	249.02 248.95	249.10 248.88	249.09 248.82	248.98	248.79 249.11 Ö	31.12. 06.06.	248.43 Ö 250.67	14.01.2005 08.02.2003

Monats- und Jahresmittel der Grundwasserstände mit Extremwerten (Hauptwerte)

- Grundwasserstände m ü.A. -

Nr.	Messstelle	EDV-Messstellennummer	beeinflusst	artesisch/gespannt	Messgerät	Mittel in m ü.A. I	II	III	IV	V	VI	Jahr	Niederster und höchster beobachteter Grundwasserstand sowie allenfalls höchster beobachteter Überflutungswasserstand im Berichtsjahr m ü.A.	Datum	vor dem Berichtsjahr m ü.A.	Datum
	Messpunkt m ü.A. / m ü.G.					VII	VIII	IX	X	XI	XII					
	Beobachtungsbeginn / unverändert seit															
1057	St. Peter, Bl 28.34	377945				247.51	247.51	247.56	247.60	247.64	247.78		247.44	31.12.	247.21 Ö	07.01.1984
	255.15 1.55					247.76	247.66	247.61	247.56	247.49	247.47	247.60	247.85	06.07.	248.09	12.08.2002
	1976 01.01.1980															
1058	St.Peter, Bl 2127.4	323709				247.49	247.39	247.33	247.38	247.45	247.41		247.31	23.03.	246.85 I	12.01.1984
	254.11 1.15					247.49	247.50	247.49	247.48	247.47	247.41	247.44	247.71	27.07.	248.73	28.07.1997
	1976 01.01.1980															
1059	Taunleiten, Bl 2122.16	323550				259.43	259.40	259.42	259.49	259.50	259.41		259.21 Ö	19.11.	259.04	05.09.2007
	263.08 0.85					259.34	259.32	259.32	259.29	259.24	259.29	259.37	259.52	07.05.	261.36	01.04.1988
	1975 01.01.1980															
1060	Ufer, Bl 25.10	377754				246.93	246.95	246.96	247.01	247.02	247.04		246.90 Ö	19.12.	246.36	02.02.1990
	251.65 0.90					247.03	247.04	247.03	247.00	246.99	246.90	246.99	247.07	08.08.	248.19	04.11.1995
	1975 01.01.1980															
1061	Ufer, Bl 26.100	377879				251.87	251.87	252.08	252.07	252.08	251.99		251.79 Ö	28.11.	251.62	15.11.2003
	254.51 0.30					252.02	251.98	251.86	251.80	251.88	251.99	251.96	252.38	14.03.	253.54	07.09.2007
	2002															
1062	Ufer, Bl 26.40	377069				251.98	251.98	252.13	252.05	252.09	252.03		251.93	03.12.	251.82 Ö	23.10.1999
	257.46 0.45					252.07	252.10	252.02	251.97	251.97	252.00	252.03	252.40	19.03.	257.01 I	12.10.1979
	1978															
1063	Waldegg, Bl 2128.14	323931				258.65	258.64	258.65	258.73	258.81	258.86		258.64 Ö	16.03.	257.64 I	16.01.1985
	278.84 1*) 0.95					258.89	258.90	258.90	258.86	258.79	258.71	258.78	258.90 Ö	21.09.	261.04	02.03.2003
	1976 01.01.1980															
1064	Waldegg, Bl 28.2	377861				254.90	254.86	254.87	254.93	254.98	255.00		254.80	31.12.	254.64 Ö	14.05.1991
	261.49 - 0.09					254.99	255.01	255.00	254.96	254.89	254.82	254.93	255.04 Ö	24.08.	256.11 Ö	09.02.2003
	1975 01.01.1987															
1065	Waldegg, Br 2128.10	323915				255.32	255.28	255.28	255.34	255.39	255.41		255.25 Ö	28.12.	255.02 Ö	23.11.1992
	282.62 0.00					255.42	255.44	255.42	255.39	255.34	255.27	255.36	255.45	24.08.	256.79 Ö	02.02.2003
	1976 01.01.1987															
1066	Waldegg, Br 2128.30	323949				256.22	256.24	256.30	256.39	256.39	256.29		256.17 Ö	27.07.	255.93	26.06.2005
	267.39 0.05					256.27	256.35	256.32	256.32	256.28	256.40	256.31	256.51 L	05.05.	257.98	16.02.2003
	1976 01.01.1987															
1067	Waldegg, Br 29.18	378075				253.82	253.64	253.59	253.67	253.76	253.64		253.38	31.12.	250.09 I	01.07.2002
	261.98 0.00					253.60	253.65	253.68	253.61	253.48	253.42	253.63	253.92	01.01.	254.50	23.02.1982
	1980															
	Ostl. OÖ Tertiärsande Hauptverbreitung Linzer Sand															
1068	Prambachkirchen, TBl 49.16	344317		D		358.47		358.63	358.70	358.73	358.79		358.34	30.12.	358.37	13.12.2007
	380.15 0.85					358.84	358.72	358.62	358.59	358.51	358.40	358.64	359.19	12.10.	359.19 Ö	20.10.2006
	2006			2												
1069	Schörgendorf, TBl 1.1	344325		D		270.12	270.01	270.35	270.16	269.84	269.70		269.53	03.06.	269.55	19.07.2007
	295.46 - 0.10					269.74	269.81	269.77	269.75	269.75	269.78	269.90	272.86	19.10.	272.93 Ö	06.11.2006
	2006			2												
	ENNSGEBIET															
	Oberes Ennstal															
1070	Aich, Bl 1118	356378		D		692.35	692.32	692.50	692.60	692.94	692.83		692.26 Ö	19.02.	692.39 Ö	28.08.2007
	694.62 0.85					692.73	692.69	692.45	692.45	692.35	692.37	692.55	693.15 Ö	16.08.	693.51 Ö	11.09.2007
	2007															
1071	Aich, Bl 11191	340992				692.16	692.14	692.28	692.34	692.67	692.52		692.07	15.12.	691.99 Ö	07.03.2005
	694.29 0.90					692.48	692.39	692.24	692.23	692.14	692.15	692.31	692.78 Ö	21.07.	693.39 I	12.08.2002
	2002															
1072	Altirdning, Bl 1220	336123				644.10	644.07	644.35	644.59	645.17	644.79		643.97	18.02.	643.79 Ö	19.02.1996
	647.86 1.10					644.61	644.72	644.25	644.19	644.07	644.05	644.42	645.36	19.05.	646.66	12.08.2002
	1989															
1073	Altirdning, Bl 1230	336784				642.02	641.98	642.35	642.24	642.66	642.53		641.85	15.12.	641.52 Ö	11.03.1996
	645.16 0.90					642.49	642.48	642.03	642.04	641.92	642.18	642.25	642.97	22.12.	644.26	12.08.2002
	1992															
1074	Altirdning, Bl 1240	336131				641.79	641.71	641.95	641.99	642.51	642.38		641.57 Ö	15.12.	641.17 Ö	11.03.1996
	645.15 1.00					642.11	642.25	641.79	641.79	641.67	641.76	641.98	642.71	19.05.	644.15	12.08.2002
	1989															
1075	Diemlern, Bl 1211	336776				647.06	647.04	647.28	647.61	648.20	647.72		646.96 LÖ	10.12.	646.82	21.02.2005
	650.80 0.90					647.70	647.76	647.28	647.18	646.99	647.10	647.41	648.50	19.05.	649.90 FÖ	12.08.2002
	1992														651.10 F	12.08.2002
1076	Gröbming, Bl 1141	356386		D		669.52	669.50	669.63	669.70	670.01	669.93		669.45 Ö	22.02.	669.52 Ö	23.03.2007
	672.55 0.85					669.87	669.83	669.63	669.64	669.56	669.58	669.70	670.43	16.08.	670.60	11.09.2007
	2007															
1077	Gröbming, Br 1151	332775				760.84	760.56	760.38	760.46	760.31	759.88		758.34	15.12.	757.90 Ö	18.03.1996
	771.35 0.50					759.44	759.25	759.26	759.01	758.57	758.46	759.70	760.96	07.01.	762.39 Ö	25.05.1992
	1987															
1078	Großsölk, Bl 1160	332973		S		663.32	663.12	663.20	663.51	664.13	663.94		663.02	17.02.	662.93	11.02.2005
	666.56 0.70					663.77	663.71	663.31	663.31	663.16	663.17	663.47	664.48	30.05.	665.55 Ö	13.08.2002
	1988															

1*) durch Kraftwerk beeinflusst

Monats- und Jahresmittel der Grundwasserstände mit Extremwerten (Hauptwerte)

- Grundwasserstände m ü.A. -

Nr.	Messstelle		EDV-Messstellennummer			Mittel in m ü.A.							Niederster und höchster beobachteter Grundwasserstand sowie allenfalls höchster beobachteter Überflutungswasserstand			
	Messpunkt m ü.A. / m ü.G.		beeinflusst	artesisch/gespannt	Messgerät	I	II	III	IV	V	VI	Jahr	im Berichtsjahr		vor dem Berichtsjahr	
	Beobachtungsbeginn	unverändert seit				VII	VIII	IX	X	XI	XII		m ü.A.	Datum	m ü.A.	Datum
1079	Haus, Bl 1100 703.54 1987	0.90	332767		S	699.72 700.15	699.66 700.12	699.81 699.85	699.93 699.81	700.44 699.69	700.35 699.61	699.93	699.54 Ö 700.65 Ö	20.12. 31.05.	698.90 701.31 Ö	14.03.1996 12.07.2005
1080	Klaus, Bl 10511 723.68 1998	0.50	340646		S	720.62 720.97	720.59 720.96	720.72 720.71	720.81 720.67	721.15 720.59	721.11 720.59	720.79	720.53 Ö 721.32 Ö	16.12. 31.05.	720.42 721.84	31.12.2005 13.08.2002
1081	Kleinsölk, Bl 1150 668.18 1992	0.90	336750			665.10 665.51	665.05 665.50	665.26 665.20	665.33 665.19	665.79 665.09	665.68 665.14	665.32	665.00 665.98	18.02. 02.06.	664.94 Ö 667.08	28.02.2005 12.08.2002
1082	Michaelerberg, Bl 1140 674.75 1988	0.70	332965			671.43 671.91	671.39 671.85	671.60 671.55	671.67 671.52	672.12 671.44	671.97 671.49	671.66	671.34 Ö 672.30	25.02. 26.05.	671.12 673.21	08.03.1993 12.08.2002
1083	Mitterberg, Bl 1181 655.60 2007	0.90	356394		D	652.56 653.19	652.49 653.14	652.72 652.76	652.90 652.77	653.54 652.64	653.31 652.62	652.89	652.40 Ö 654.21 Ö	17.02. 16.08.	652.51 Ö 654.38 Ö	25.03.2007 11.09.2007
1084	Neuhaus, Bl 1231 644.82 1992	0.90	336792			642.20 642.56	642.14 642.74	642.46 642.31	642.51 642.18	643.13 642.12	642.69 642.35	642.45	642.03 643.29	18.02. 12.05.	641.78 Ö 644.19	04.03.1996 12.08.2002
1085	Niederöblarn, Bl 1200 653.96 1987	0.90	332783			649.91 650.48	649.84 650.36	650.07 649.91	650.22 649.96	650.86 649.92	650.65 649.89	650.17	649.62 651.03	29.12. 19.05.	649.68 652.38	11.03.1996 12.08.2002
1086	Oberhaus, Bl 1080 712.47 1989	1.00	336099			708.98 709.39	708.96 709.38	709.08 709.14	709.19 709.12	709.63 709.04	709.46 709.03	709.20	708.92 709.98	18.02. 19.05.	708.82 Ö 710.52	11.03.1996 11.07.1990
1087	Öblarn, Bl 1180 659.50 1989	1.00	336115			653.99 654.63	653.94 654.64	654.16 654.20	654.34 654.18	655.04 654.08	654.75 654.02	654.33	653.86 655.26	11.02. 19.05.	653.74 Ö 656.25	26.02.1996 12.08.2002
1088	Öblarn, Bl 1190 655.05 1992	1.00	336768			651.84 652.46	651.80 652.46	652.02 652.02	652.16 652.01	652.79 651.91	652.54 651.92	652.16	651.74 653.00	18.02. 19.05.	651.58 653.75	14.03.2005 12.07.2005
1089	Pichl, Bl 1011 770.43 2007	1.20	356360		D	765.69 765.92	765.44 765.78	765.53 765.51	765.70 765.43	766.49 765.28	766.13 765.27	765.68	765.19 Ö 766.82 Ö	20.12. 20.05.	765.20 Ö 767.60	25.03.2007 11.09.2007
	Mitterndorfer Becken															
1090	Mitterndorf, Bl 1251 781.74 2007	0.85	353367		D	779.81 779.72	779.83 779.82	780.16 779.58	779.95 779.56	779.73 779.39	779.62 779.79	779.75	779.28 Ö 780.73 Ö	21.11. 15.03.	779.52 Ö 780.73 Ö	28.08.2007 06.09.2007
	Paltental															
1091	Au, Bl151232 713.64 2003	1.00	340885		D	708.74 708.70	708.66 709.10	708.70 708.99	708.68 708.88	708.70 708.70	708.63 708.63	708.76	708.56 Ö 709.22 Ö	19.12. 16.08.	708.23 Ö 709.24 Ö	26.12.2006 20.04.2005
1092	Rottenmann, Bl 153722 651.36 2003	1.00	340851		D	647.75 647.95	647.67 648.02	647.83 647.83	647.87 647.85	648.13 647.70	647.97 647.72	647.86	647.62 Ö 648.33 Ö	22.02. 16.08.	647.51 Ö 648.58 Ö	01.02.2004 03.06.2006
1093	Schwarzenbach, Bl 152932 697.38 2003	0.80	340877		D	694.09 693.93	694.00 694.24	693.98 694.24	693.96 694.19	694.01 694.05	693.95 694.07	694.06	693.80 Ö 694.36 Ö	17.07. 16.08.	693.38 Ö 694.64 Ö	09.08.2007 31.07.2005
1094	Singsdorf, Bl153332 689.52 2003	0.90	340869		D	684.79 684.80	684.70 684.97	684.70 684.99	684.66 685.03	684.76 684.90	684.92 684.84	684.84	684.64 Ö 685.06 Ö	20.04. 16.10.	684.03 Ö 685.43 Ö	02.02.2004 21.07.2005
1095	Treglwang, Bl 150522 731.84 2003	0.90	340893		D	729.32 729.28	729.13 729.55	729.17 729.44	729.14 729.32	729.29 729.13	729.22 729.11	729.26	729.01 Ö 729.77 Ö	11.12. 16.08.	728.35 730.11 Ö	17.03.2005 26.08.2005
	Mittleres Ennstal															
1096	Admont, Bl 1562 626.66 2007	0.85	356477		D	624.21 624.14	624.24 624.27	624.30 624.22	624.19 624.20	624.02 624.05	623.99 624.29	624.18	623.87 624.71 Ö	01.06. 24.07.	623.66 Ö 624.90	21.06.2007 07.09.2007
1097	Aigen, Bl 1554 635.26 2007	0.90	356469		D	630.27 630.47	630.46 630.78	630.82 630.67	630.59 630.49	630.09 630.17	629.96 630.83	630.47	629.73 631.48 Ö	08.06. 16.08.	629.53 Ö 632.16 Ö	19.06.2007 18.09.2007
1098	Irdning, Bl 1268 642.54 2007	1.00	356402		D	640.59 640.82	640.56 641.02	640.89 640.53	640.81 640.50	641.19 640.38	641.06 640.55	640.74	640.44 Ö 641.15 Ö	22.02. 16.03.	640.57 Ö 642.10 Ö	10.08.2007 10.09.2007
1099	Ketten, Bl 1278 640.78 2007	0.90	356428		D	638.20 638.37	638.18 638.42	638.43 638.26	638.34 638.26	638.51 638.15	638.35 638.21	638.31	638.06 Ö 639.14 Ö	30.11. 16.08.	638.14 Ö 639.09 Ö	20.06.2007 12.09.2007

Monats- und Jahresmittel der Grundwasserstände mit Extremwerten (Hauptwerte)

- Grundwasserstände m ü.A. -

Nr.	Messstelle	EDV-Messstellennummer	beeinflusst	artesisch/gespannt	Messgerät	Mittel in m ü.A. I	II	III	IV	V	VI	Jahr	Niederster und höchster beobachteter Grundwasserstand sowie allenfalls höchster beobachteter Überflutungswasserstand im Berichtsjahr m ü.A.	Datum	vor dem Berichtsjahr m ü.A.	Datum
	Messpunkt m ü.A. / m ü.G.					VII	VIII	IX	X	XI	XII					
	Beobachtungsbeginn / unverändert seit															
1100	Ketten, Bl 1289	356436		D	634.20	634.23	634.56	634.49	634.66	634.39		633.93	30.11.	634.17	31.12.2007
	635.77 0.80				634.34	634.49	634.19	634.17	634.00	634.19	634.33	635.01	16.08.	634.98 Ö	06.09.2007
	2007			1											
1101	Klachau, Bl 1261	353383		D	822.47	822.47	822.48	822.51	822.48	822.47		822.21 Ö	21.03.	822.36	28.09.2007
	824.10 0.95				822.53	822.52	822.46	822.49	822.49	822.48	822.49	822.91 Ö	16.08.	823.31	06.09.2007
	2007														
1102	Krumau, Bl 1586	356485		D	615.20	615.25	615.66	615.38	615.43	615.42		615.09 Ö	21.11.	615.03 Ö	20.06.2007
	617.52 1.10				615.51	615.76	615.39	615.29	615.14	615.31	615.39	616.17 Ö	27.07.	616.35 Ö	12.09.2007
	2007														
1103	Liezen, Bl 1311	356444		D	631.00	631.05	631.32	631.26	631.57	631.54		630.79 Ö	21.11.	630.93 Ö	01.07.2007
	635.26 0.95				631.46	631.60	631.15	631.03	630.86	630.97	631.24	632.13 Ö	17.08.	632.83	12.09.2007
	2007														
1104	Reitthal, Bl 1547	356451		D	625.15	625.17	625.48	625.50	625.89	625.92		625.02 Ö	21.11.	625.22 Ö	11.08.2007
	628.40 0.90				625.81	626.07	625.39	625.27	625.11	625.23	625.50	627.25 Ö	16.08.	627.34 Ö	12.09.2007
	2007														
1105	Selzthal, Bl 1351	353300		D	633.14	633.03	633.20	633.26	633.32	633.21		632.85 Ö	21.11.	632.32 Ö	14.02.2006
	635.61 1.00				633.22	633.53	633.17	632.97	632.87	632.95	633.16	633.68 Ö	18.08.	633.62 Ö	14.09.2007
	2005														
1106	Stainach, Bl 1271	356410		D	638.27	638.26	638.57	638.54	638.86	638.65		638.12	22.02.	638.18	28.08.2007
	643.19 0.90				638.39	638.63	638.13	638.02	637.88	638.16	638.36	638.86	16.03.	640.26	10.09.2007
	2007														

ENNSGEBIET - DONAUGEBIET ZWISCHEN ENNS UND MARCH

Unteres Ennstal

1107	Dorf an der Enns, Br 318	327205			269.12	269.08	269.09	269.07	269.12	269.04		268.63 B	04.10.	268.70	30.10.2001
	288.70 0.10				269.04	269.16	268.98	268.76	268.85	268.88	269.02	269.29	28.07.	270.58	05.08.1991
	1982		1												
1108	Ennsdorf, Bl 324	327270			242.44	242.40	242.44	242.46	242.40	242.39		242.29	31.12.	242.23	22.11.1986
	249.74 0.80				242.41	242.44	242.39	242.36	242.33	242.34	242.40	242.48	04.04.	244.40	16.08.2002
	1983														
1109	Hiesendorf, Br 14.12	324525			264.93	264.95	264.99	264.82	265.04	264.96		264.64	13.04.	264.22	24.11.2003
	288.22 0.30				265.14	265.13	265.06	264.77	264.86	264.98	264.97	265.14 LÖ	13.08.	266.02	20.01.2003
	1991 16.02.1994														
1110	Kronstorf, Br 12.1	324509			266.61	266.59	266.60	266.65	266.65	266.65		266.56	17.11.	266.34	17.01.2005
	275.94 0.10				266.70	266.71	266.69	266.64	266.58	266.57 I	266.64 I	266.73	25.08.	267.46 Ö	03.03.2003
	1991														
1111	Lorch, Bl 12.4	377010			240.33	240.26	240.42	240.45	240.48	240.39		240.12 Ö	14.11.	240.02	17.10.1986
	246.53 - 0.23				240.42	240.49	240.21	240.17	240.15	240.32	240.34	240.77	15.08.	243.37 I Ö	19.06.1979
	1965 01.04.1968														
1112	Mitterdietach, Br 24.1	324517			280.78	280.85	280.86	280.84	280.74	280.68		280.66 Ö	04.08.	280.43 Ö	05.05.1991
	306.75 0.40				280.66	280.71	280.74	280.74	280.73	280.74	280.76	280.88	18.02.	282.80	10.02.2003
	1991														
1113	Rems, Bl 354	331330			244.33	244.31	244.28	244.33	244.37	244.33		244.00	19.12.	243.62 Ö	30.07.1984
	257.06 0.65				244.27	244.28	244.24	244.14	244.07	244.03	244.25	244.38	23.05.	245.92	14.02.2003
	1984														
1114	Rubring, Bl 317	327197			257.54	257.54	257.54	257.55	257.53	257.53		257.53	31.12.	257.11 B	06.10.2002
	260.99 1.00				257.54	257.54	257.53	257.54	257.54	257.54	257.54	257.56	01.01.	257.87 Ö	15.09.1996
	1982		1												
1115	St.Pantaleon, Bl 325	327288			243.80	243.80	243.79	243.79	243.81	243.77		243.55	26.12.	243.27 Ö	02.01.1985
	258.68 0.80				243.74	243.74	243.71	243.67	243.60	243.58	243.73	243.81 Ö	23.05.	245.31	23.08.2002
	1983														
1116	St.Pantaleon, Bl 2111.002	302570			240.49	240.45	240.57	240.63	240.65	240.62		240.36	21.11.	240.12	15.11.1986
	243.06 0.45				240.62	240.54	240.45	240.42	240.39	240.43	240.52	240.78	25.07.	242.61 FÖ	03.07.1975
	1964 01.04.1968													244.86 F	16.08.2002
1117	St.Valentin, Bl 316	327189		D	249.93	249.99	249.99	249.98	249.96	249.92		249.53	02.03.	248.97	16.01.1984
	268.05 1.10				249.87	249.88	249.88	249.81	249.73	249.67	249.88	250.82	03.07.	252.06	02.09.2002
	1982														
1118	Thurnsdorf, Bl 319	327213			251.90	251.86	251.90	251.91	251.86	251.81		251.72	09.11.	251.08 KÖ	16.11.1983
	257.68 0.65				251.85	251.90	251.81	251.78	251.76	251.80	251.85	252.00	01.01.	252.66	18.08.2002
	1982														
1119	Thurnsdorf, Bl 320	327221			249.33	249.44	249.50	249.45	249.45	249.45		249.15 I Ö	21.12.	248.91 Ö	29.04.1984
	259.48 0.65				249.41	249.38 I	249.32 I	249.23 I	249.18 I	249.15 I	249.36 I	249.58	24.03.	251.60	02.02.2003
	1982														
1120	Thurnsdorf, Bl 321	327239			255.62	255.65	255.65	255.66	255.67	255.66		255.47	31.12.	255.22 Ö	21.01.1985
	280.69 0.75				255.66	255.67	255.64	255.59	255.53	255.49	255.62	255.67 Ö	01.09.	257.22 Ö	24.02.2003
	1982														
1121	Windpassing-Ennsd., Blt 431	337105			241.25	241.20	241.29	241.36	241.38	241.34		240.97	21.11.	240.87 L	15.10.1992
	248.12 1.00				241.30	241.26	241.15	241.06	241.00	241.02	241.22	241.43	02.05.	243.34	16.08.2002
	1992														

Monats- und Jahresmittel der Grundwasserstände mit Extremwerten (Hauptwerte)

- Grundwasserstände m ü.A. -

Nr.	Messstelle		EDV-Messstellennummer			Mittel in m ü.A.							Niederster und höchster beobachteter Grundwasserstand sowie allenfalls höchster beobachteter Überflutungswasserstand			
	Messpunkt m ü.A.	m ü.G.	beeinflusst	artesisch/gespannt	Messgerät	I	II	III	IV	V	VI	Jahr	im Berichtsjahr		vor dem Berichtsjahr	
	Beobachtungsbeginn	unverändert seit				VII	VIII	IX	X	XI	XII		m ü.A.	Datum	m ü.A.	Datum

DONAUGEBIET ZWISCHEN ENNS UND MARCH

Südliches Machland

1122	Au, Bl 2098.004		302034		230.81	230.67	230.57	230.51	230.52	230.52		230.31		229.66 I Ö	31.01.1998
	235.32	0.50			230.54	230.58	230.55	230.48	230.42	230.34	230.54	230.89 Ö	04.01.	234.82 Ö	13.06.1965
	1963													237.32 F	14.08.2002
1123	Au, Bl 2099.002		302067		232.25	232.23	232.23	232.24	232.17	232.10		232.04 Ö	14.11.	231.43	01.02.1964
	236.49	0.65			232.10	232.11	232.09	232.07	232.08	232.16	232.15	232.30	01.02.	235.84 I Ö	25.07.1966
	1963													239.49 F	14.08.2002
1124	Au, Bl 2102.002		302117	S	234.13	234.14	234.14	234.13	234.07	233.98		233.95 Ö	17.09.	233.15	01.02.1964
	239.40	1.60			233.96	233.97	233.96	233.96	233.97	234.01	234.04	234.18 Ö	31.03.	237.80	03.07.1975
	1963													240.40 F	14.08.2002
1125	Au, Bl 2103.002		302174	S	234.67	234.67	234.63	234.66	234.57	234.37		234.20 Ö	22.11.	233.74	18.12.1965
	239.08	1.40			234.25	234.24	234.23	234.20	234.21	234.31	234.42	234.78 Ö	01.01.	237.68	03.08.1991
	1966													240.28 F	14.08.2002
1126	Au, Br 2101.010		302158		233.16	233.16	233.13	233.14	233.05	232.96		232.88	31.10.	232.67	01.02.1964
	237.23	0.00			232.93	233.03	232.97	232.91	232.93	233.03	233.03	233.22	01.01.	237.23 F	14.08.2002
	1963													239.93 F	14.08.2002
1127	Erla, Bl 2104.004		302307		236.92	236.92	236.94	236.98	236.88	236.67		236.63 Ö	04.07.	236.41	20.08.1994
	238.11	0.50			236.67	236.75	236.77	236.80	236.84	236.92	236.84	237.02	25.04.	237.63	26.08.2005
	1963	01.04.1968												241.01	14.08.2002
1128	Erla, Bl 2104.010		302299		235.23	235.22	235.22	235.24	235.14	234.95		234.85 Ö	12.09.	234.73 Ö	09.09.2000
	238.54	0.75			234.86	234.89	234.87	234.88	234.90	235.00	235.03	235.28 Ö	28.03.	237.79 I Ö	25.07.1966
	1965													240.74 F	16.08.2002
1129	Erla, Bl 2107.020		302364		236.53	236.52	236.55	236.55	236.50	236.45		236.41	04.07.	235.99	07.03.1964
	242.43	0.90			236.46	236.46	236.47	236.47	236.49	236.51	236.50	236.60	21.03.	239.52	12.06.1965
	1966															
1130	Ried, Br 2092.006		302737		228.95	228.93	229.05	229.21	229.46	229.44		228.82 Ö	19.12.	228.82	31.12.2004
	237.32	0.00			229.21	229.22	228.92	228.85	228.84	228.85	229.08	229.56 L Ö	11.06.	233.30	16.08.2002
	1965															
1131	Schweinberg, Bl 2090.006		302695		228.26	228.09	228.31	228.58	228.79	228.75		227.56	21.11.	227.09	16.10.1992
	231.65	0.35			228.56	228.55	228.12	227.80	227.62	227.73	228.27	228.88	06.06.	231.30 I Ö	25.07.1966
	1965													234.45	03.08.1991
1132	St.Pantaleon, Bl 2107.004		302539		238.37	238.37	238.36	238.41	238.42	238.41		238.34	14.03.	237.90 Ö	22.01.1977
	240.84	0.60			238.42	238.43	238.48	238.50	238.47	238.39	238.42	238.54	10.10.	240.24 F Ö	23.03.2002
	1963	01.04.1968												242.24	03.08.1991
1133	St.Pantaleon, Bl 2110.002		302646		240.37	240.33	240.45	240.48	240.47	240.46		240.28 Ö	19.12.	235.37	01.10.1962
	242.59	1.00			240.46	240.43	240.37	240.34	240.32	240.33	240.40	240.54	25.07.	241.59 I Ö	25.07.1966
	1962													243.59	03.08.1991
1134	St.Pantaleon, Bl 2110.012		302588		242.38	242.41	242.40	242.42	242.45	242.39		242.11	05.12.	241.71	31.01.1970
	247.64	- 16.55			242.36	242.36	242.28	242.21	242.14	242.13	242.33	242.47	02.05.	243.65	16.08.2002
	1956	01.04.1968														
1135	St.Pantaleon, Br 2107.012		302661		237.64	237.56	237.55	237.58	237.56	237.47		237.43 Ö	19.12.	237.46	17.08.2007
	241.66	0.30			237.48	237.51	237.48	237.48	237.46	237.46	237.52	237.70	01.01.	239.30	16.08.2002
	1963	01.04.1968	1													
1136	Stephanshart, Bl 2084.002		302778		226.04	225.98	226.09	226.25	226.46	226.28		225.74	14.11.	224.52	15.01.1954
	231.34	0.95			226.16	226.14	225.94	225.83	225.79	225.93	226.08	226.54	02.05.	232.11	15.08.1959
	1955													235.94 F	14.08.2002
1137	Stephanshart, Bl 2086.002		302240		226.89	226.83	226.91	227.01	227.05	226.97		226.55	14.11.	225.31	17.12.1948
	229.77	0.50			226.89	226.90	226.72	226.61	226.59	226.66	226.84	227.11	02.05.	232.73	05.03.1956
	1958													235.57 F	14.08.2002
1138	Stephanshart, Bl 2088.004		302406		226.96	226.90	226.96	227.04	227.05	226.97		226.71	12.12.	225.04	01.03.1969
	230.55	0.40			226.96	226.97	226.88	226.81	226.77	226.81	226.92	227.14	02.05.	232.35	15.08.1959
	1959													235.55 F	14.08.2002
1139	Stephanshart, Bl 2088.014		302448		228.05	227.94	227.84	227.81	227.76	227.60		227.40	14.11.	226.52	15.11.1947
	232.60	0.40			227.48	227.48	227.46	227.44	227.42	227.51	227.65	228.18	01.01.	232.20 Ö	12.07.1954
	1959													236.00 F	14.08.2002
1140	Stephanshart, Bl 2089.002		302380		227.36	227.14	227.73	228.05	228.25	228.14		226.90 Ö	19.12.	226.07	07.11.1947
	232.86	0.95			228.05	227.72	227.29	227.08	227.01	227.15	227.58	228.60	25.07.	232.39	15.08.1959
	1959													235.86 F	14.08.2002
1141	Wallsee, Blt 432		337113	D	228.84	228.67	228.64	228.93	229.16	229.15		227.81	21.01.	227.64	09.01.2004
	234.39	1.00			228.93	228.99	228.69	228.35	228.13	228.10	228.72	230.52	14.04.	232.29	16.08.2002
	1992															

Freistädter Becken

1142	Freistadt, Br 8.2		324921	D	554.75	555.07	555.30	555.31	555.13	553.99		552.02	27.08.	551.35	20.12.2000
	557.46	0.40			552.86	552.21	552.34	552.27	552.66	552.64	553.71	555.46	26.03.	556.71	19.03.2003
	1993															
1143	Rainbach, Br 8.4		316984	D	657.59	657.69	658.04	657.95	657.29	656.36		654.28	23.06.	655.36	28.05.2001
	660.78 1*)	0.80			657.69	658.08	657.27	657.03	657.10	657.25	657.45	658.62	01.08.	658.76	13.08.2002
	1996															

1*) kommuniziert stark mit nahegelegenem Oberflächengewässer

Monats- und Jahresmittel der Grundwasserstände mit Extremwerten (Hauptwerte)

- Grundwasserstände m ü.A. -

Nr.	Messstelle	EDV-Messstellennummer	beeinflusst	artesisch/gespannt	Messgerät	Mittel in m ü.A. I	II	III	IV	V	VI	Jahr	Niederster und höchster beobachteter Grundwasserstand sowie allenfalls höchster beobachteter Überflutungswasserstand im Berichtsjahr m ü.A.	Datum	vor dem Berichtsjahr m ü.A.	Datum
	Messpunkt m ü.A. / m ü.G.					VII	VIII	IX	X	XI	XII					
	Beobachtungsbeginn / unverändert seit															
1144	Zeiss, Br 8.6 667.54 0.40 1996	317008				665.72 665.26	665.68 665.52	665.76 665.50	665.79 665.46	665.56 665.52	665.14 665.71	665.55	665.05 665.88	09.06. 24.03.	663.58 666.59	06.10.2003 12.08.2002
	Nördliches Machland															
1145	Arbing, Bl 2093.009 246.47 1*) 0.80 1964 01.05.1976	308593				238.16 237.80	238.15 237.77	238.34 237.65	238.31 237.52	238.32 237.45	237.97 237.53	237.91	237.42 238.54	14.11. 23.03.	237.25 242.50 I	16.12.1986 13.08.2002
1146	Arbing, Bl 2093.013 239.21 0.85 1972	316638				236.36 235.98	236.32 235.91	236.43 235.81	236.44 235.70	236.43 235.64	236.17 235.70	236.07	235.62 236.54	21.11. 03.05.	235.53 238.20 I	02.09.2007 13.08.2002
1147	Au a.d.D., Bl 2107.009 242.53 1*) 0.45 1963 01.01.1969	308320				239.67 239.67	239.67 239.64	239.75 239.57	239.82 239.50	239.86 239.48	239.75 239.46	239.65	239.43 239.89 Ö	18.12. 08.05.	239.16 Ö 241.71	14.12.1983 14.08.2002
1148	Au/D., Bl 05.11 241.88 1.00 1993	378166				239.18 239.10	239.14 239.12	239.17 239.14	239.20 239.11	239.19 239.11	239.11 239.09	239.14	239.06 239.24	25.12. 01.05.	239.01 240.88 F	17.09.1997 13.08.2002
1149	Au/D., Bl 06.17 244.91 0.75 1993	378265				241.87 241.77	241.83 241.76	242.03 241.66	242.10 241.53	242.06 241.47	241.85 241.46	241.78	241.42 242.17	18.12. 27.03.	241.14 244.16 F	19.01.2005 13.08.2002
1150	Au/D., Bl 08.3 241.75 0.50 1993	378463				238.36 238.57	238.34 238.55	238.36 238.52	238.44 238.49	238.52 238.44	238.57 238.35	238.46	238.31 238.60	31.12. 03.07.	238.33 Ö 241.25 F	02.02.2006 13.08.2002
1151	Baumgarten, Bl 2097.013 240.28 0.80 1968 01.01.1970	314591				236.33 236.14	236.30 236.22	236.43 236.13	236.45 236.04	236.40 236.00	236.21 236.05	236.22	235.98 Ö 236.51	21.11. 05.04.	235.85 238.06 I	14.10.1986 13.08.2002
1152	Baumgarten, Bl 2098.025 241.54 0.80 1965	316679				236.36 236.24	236.36 236.18	236.38 236.10	236.49 236.04	236.49 235.98	236.36 235.88	236.24	235.87 236.52 Ö	12.12. 10.05.	235.49 I 239.05	06.02.1979 20.08.2002
1153	Baumgarten, Bl 2099.011 241.38 0.20 1965 01.01.1970	308676				236.23 236.15	236.24 236.03	236.23 235.97	236.33 235.87	236.37 235.79	236.28 235.73	236.10	235.72 Ö 236.38 Ö	25.12. 22.05.	235.23 I 238.65	26.01.1972 22.08.2002
1154	Baumgarten, Br 2098.017 240.55 0.75 1964 01.01.1970	308643				234.59 234.54	234.59 234.45	234.59 234.39	234.69 234.31	234.73 234.23	234.65 234.17	234.49	234.15 234.73 Ö	31.12. 22.05.	233.78 Ö 236.59	12.12.1978 29.08.2002
1155	Baumgarten, Br 2099.013 242.40 0.90 1964 01.01.1970	308684				238.74 238.50	238.73 238.48	238.77 238.43	238.86 238.33	238.87 238.27	238.65 238.30	238.58	238.25 238.93	21.11. 04.05.	238.14 Ö 240.78	08.11.1983 20.08.2002
1156	Baumgartenberg, Bl 2089.001 232.57 0.58 1947	308874				227.30 227.65	227.17 227.53	227.47 227.24	227.62 227.10	227.77 227.05	227.64 227.18	227.40	226.99 227.95	13.11. 24.07.	225.29 231.99 FÖ 235.70 F	31.10.1947 04.08.1991 13.08.2002
1157	Baumgartenberg, Bl 2089.013 234.98 0.40 1947	308924				228.92 228.84	228.85 228.78	228.85 228.68	228.95 228.57	229.01 228.51	228.97 228.47	228.78	228.44 229.02 Ö	19.12. 24.05.	228.00 Ö 234.44	11.12.1978 12.07.1954
1158	Baumgartenberg, Bl 2091.011 235.19 0.58 1947	308957				229.32 229.19	229.18 229.30	229.17 229.10	229.19 229.07	229.19 229.07	229.18 229.07	229.17	229.06 Ö 229.42	19.12. 27.01.	228.96 Ö 234.61	17.09.1973 12.07.1954
1159	Baumgartenberg, Br 2091.013 236.41 0.30 1948	309260				230.40 230.19	230.33 230.12	230.33 230.06	230.42 230.00	230.44 229.96	230.32 229.95	230.21	229.94 Ö 230.45 Ö	19.12. 11.05.	229.54 236.11 F	17.09.1984 13.08.2002
1160	Eizendorf, Bl 2086.005 230.06 0.91 1958	309054				226.43 226.67	226.42 226.44	226.57 226.42	226.57 226.49	226.84 226.51	226.66 226.52	226.54	226.39 227.05 Ö	11.09. 24.07.	226.00 229.15 235.43 F	10.09.1973 07.09.2007 13.08.2002
1161	Eizendorf, Blt 2089.011 233.77 0.90 1947	308916				228.41 228.31	228.34 228.28	228.36 228.20	228.43 228.12	228.47 228.06	228.40 228.07	228.29	228.04 228.48 Ö	19.12. 18.05.	227.60 Ö 232.87 I Ö	04.12.1978 12.07.1954
1162	Eizendorf, Br 2088.9 233.52 0.30 1948	309211	D			227.74 227.70	227.70 227.70	227.75 227.63	227.78 227.59	227.80 227.56	227.74 227.59	227.69	227.52 227.85 Ö	09.05. 05.05.	227.00 233.22	01.03.1954 12.07.1954
1163	Haid, Bl 2109.007 241.70 1*) 0.45 1965 01.01.1969	308346 1				239.20 239.28	239.19 239.26	239.23 239.26	239.27 239.25	239.32 239.19	239.29 239.15	239.24	239.13 239.32 Ö	18.12. 05.06.	239.11 241.25 FÖ 244.29 F	11.01.1974 13.08.2002 13.08.2002
1164	Haid, Br 10.3 244.74 0.28 1993	378521				240.12 240.19	240.10 240.15	240.15 240.09	240.24 240.04	240.27 239.99	240.22 239.96	240.13	239.95 Ö 240.29 Ö	31.12. 22.05.	239.84 242.31	08.01.2004 16.08.2002
1165	Haid, Br 2108.031 246.03 1*) 0.10 1965 01.04.1968	308783				240.81 240.73	240.77 240.68	240.83 240.59	240.96 240.50	240.98 240.43	240.84 240.39	240.71	240.37 241.01	18.12. 08.05.	239.93 243.98	21.12.1983 15.08.2002
1166	Haid, Br 2109.015 242.18 1*) 0.12 1964 01.01.1969	308759				240.45 240.40	240.40 240.35	240.46 240.27	240.57 240.19	240.60 240.14	240.50 240.10	240.37	240.08 240.63	18.12. 08.05.	239.86 242.06 FÖ 244.52 F	08.01.2004 13.08.2002 13.08.2002
1167	Hofstetten, Bl 2092.015 236.68 0.26 1964	308502	D			231.37 231.15	231.31 231.11	231.34 231.06	231.43 230.98	231.41 230.92	231.26 230.90	231.19	230.89 Ö 231.44	20.12. 12.04.	230.71 235.99 F	16.12.1986 13.08.2002

1*) durch Kraftwerk beeinflusst

Monats- und Jahresmittel der Grundwasserstände mit Extremwerten (Hauptwerte)

- Grundwasserstände m ü.A. -

Nr.	Messstelle	EDV-Messstellennummer	Mittel in m ü.A.							Niederster und höchster beobachteter Grundwasserstand sowie allenfalls höchster beobachteter Überflutungswasserstand			
	Messpunkt m ü.A. / m ü.G.	beeinflusst / artesisch/gespannt / Messgerät	I / II / III	IV / V / VI	Jahr	im Berichtsjahr		vor dem Berichtsjahr	
	Beobachtungsbeginn / unverändert seit		VII / VIII / IX	X / XI / XII		m ü.A.	Datum	m ü.A.	Datum
1168	Hofstetten, Bl 2093.011 235.20 0.10 1968	314534	231.83 231.81 231.95 231.71 231.72 231.63	232.01 231.87 231.70 231.56 231.52 231.54	231.74	231.50 Ö 232.07	19.12. 19.04.	231.19 235.10 F	09.12.1986 13.08.2002
1169	Hofstetten, Bl 2094.009 239.34 0.80 1964 01.01.1970	308585	233.26 233.21 233.32 233.15 233.10 232.99	233.43 233.41 233.26 232.85 232.75 232.68	233.12	232.66 233.45 Ö	19.12. 27.04.	232.46 Ö 236.72 I	19.12.2000 13.08.2002
1170	Hofstetten, Bl 2095.001 239.90 0.88 1968 01.01.1970	314575	236.59 236.56 236.66 236.28 236.33 236.25	236.72 236.68 236.41 236.14 236.10 236.15	236.41	236.08 Ö 236.80	21.11. 29.03.	235.87 Ö 238.51	09.11.1971 20.08.2002
1171	Hofstetten, Bl 2096.015 238.89 0.70 1964 01.01.1970	308577	232.96 232.92 232.96 232.83 232.77 232.70	233.06 233.06 232.93 232.60 232.52 232.48	232.82	232.46 233.09	19.12. 04.05.	232.20 I 236.49 I	14.11.1978 13.08.2002
1172	Hofstetten, Bl 2096.019 239.70 0.80 1968 01.03.1970	314583	235.21 235.20 235.36 235.09 235.13 235.03	235.38 235.29 235.12 234.96 234.94 234.96	235.14	234.91 235.45	07.11. 05.04.	234.75 Ö 237.47 I	15.11.1983 13.08.2002
1173	Hofstetten, Br 2092.017 237.76 0.55 1965 01.01.1970	308866	234.24 234.21 234.29 233.89 233.79 233.70	234.33 234.34 234.09 233.61 233.54 233.58	233.97	233.52 Ö 234.44	19.12. 04.05.	233.45 236.72 I	06.01.2004 13.08.2002
1174	Langacker, Bl 96.5 235.12 0.90 1966	378604	230.46 230.47 230.47 230.49 230.46 230.45	230.48 230.47 230.46 230.42 230.43 230.43	230.46	230.41 230.52	04.12. 24.07.	230.12 I 233.67 FÖ	30.08.2007 22.03.2002
1175	Langacker, Blt 2097.007 235.53 0.85 1993	324954	231.25 231.26 231.25 231.27 231.28 231.28	231.26 231.26 231.25 231.26 231.24 231.24	231.26	231.23 Ö 231.29 Ö	31.12. 18.09.	231.22 Ö 234.68 FÖ	18.01.1995 22.03.2002
1176	Langacker, Br 2096.013 235.99 0.20 1964	308569	232.08 232.07 232.06 231.94 231.89 231.85	232.11 232.11 232.02 231.79 231.74 231.72	231.95	231.71 232.13	18.12. 01.05.	231.63 235.79 F	23.12.1986 13.08.2002
1177	Langacker, Br 2097.011 239.43 0.00 1968	314625	234.21 234.18 234.20 234.11 234.03 233.97	234.30 234.33 234.23 233.87 233.79 233.72	234.08	233.70 234.34	26.12. 03.05.	233.31 I 236.21	21.01.1985 27.08.2002
1178	Mitterkirchen, Bl 2090.001 232.78 0.85 1947	308973	227.60 227.38 228.07 228.46 228.02 227.48	228.33 228.67 228.47 227.23 227.14 227.26	227.85	227.03 229.20	13.11. 24.07.	226.68 231.93 Ö 236.65 F	07.11.1947 12.07.1954 13.08.2002
1179	Mitterkirchen, Bl 2092.021 234.68 0.60 1972	316661	229.65 229.61 229.75 229.66 229.66 229.48	229.82 229.87 229.75 229.40 229.37 229.42	229.62	229.36 Ö 229.96	19.12. 03.05.	229.24 Ö 234.08 FÖ	16.12.1986 04.08.1991
1180	Mitterkirchen, Bl 2092.025 233.06 0.40 1948	309286	229.13 229.07 229.23 229.17 229.18 228.97	229.31 229.35 229.24 228.87 228.82 228.87	229.10	228.79 229.45	19.12. 03.05.	228.37 232.66 FÖ	15.11.1971 22.03.2002
1181	Mitterkirchen, Br 2090.005 232.27 0.05 1948	309252	228.69 228.57 228.59 228.59 228.61 228.45	228.74 228.82 228.74 228.27 228.18 228.19	228.54	228.16 228.84 Ö	18.12. 15.05.	227.75 I Ö 232.22 Ö 236.40 F	15.12.1986 12.07.1954 13.08.2002
1182	Mitterkirchen, Br 2092.013 234.68 0.80 1948	309278	230.21 230.15 230.16 230.05 230.04 229.98	230.24 230.22 230.12 229.91 229.86 229.85	230.07	229.84 Ö 230.26	19.12. 01.01.	229.70 Ö 233.88 F	27.12.1994 13.08.2002
1183	Naarn, Blt 2102.019 243.46 0.90 1965	308809	239.41 239.38 239.39 239.19 239.14 239.09	239.49 239.51 239.34 239.02 238.96 238.94	239.24	238.92 239.55	19.12. 11.05.	238.66 241.50 I	24.01.1995 13.08.2002
1184	Naarn, Br 2100.017 241.69 0.25 1965	308817	237.46 237.46 237.43 237.31 237.22 237.16	237.54 237.57 237.44 237.08 236.99 236.96	237.30	236.95 237.58	18.12. 15.05.	236.56 239.48	11.12.1984 22.08.2002
1185	Perg, Bl 01.11 246.37 0.20 1968	378752	241.93 241.83 242.00 241.69 241.67 241.56	242.05 242.03 241.73 241.47 241.43 241.49	241.74	241.38 242.17	07.11. 29.03.	240.98 243.92 I	13.12.1983 13.08.2002
1186	Perg, Bl 2098.027 241.82 0.90 1968 01.04.1971	314641	238.72 238.70 238.85 238.51 238.56 238.47	238.88 238.79 238.57 238.40 238.38 238.44	238.61	238.35 238.94	07.11. 22.03.	238.16 240.31 I	22.11.1983 13.08.2002
1187	Perg, Bl 2099.015 244.38 0.90 1968	314666	241.56 241.53 241.70 241.26 241.26 241.14	241.70 241.66 241.33 241.07 241.02 241.15	241.36	240.98 Ö 241.85	14.11. 22.03.	240.63 243.28 I	13.12.1983 13.08.2002
1188	Perg, Bl 2100.019 243.10 0.85 1968	314658	239.61 239.59 239.67 239.34 239.36 239.28	239.72 239.71 239.46 239.19 239.12 239.17	239.43	239.10 Ö 239.80	21.11. 29.03.	238.90 241.75 I	20.07.1976 13.08.2002
1189	Pergkirchen, Bl 2096.021 242.75 0.65 1972	316620	238.77 238.73 238.97 238.36 238.36 238.25	238.89 238.84 238.49 238.16 238.12 238.26	238.52	238.08 Ö 239.13	21.11. 22.03.	237.76 240.43 I	09.07.2002 13.08.2002
1190	Pergkirchen, Bl 2097.015 241.02 0.66 1972	316612	239.42 239.36 239.57 239.02 238.96 238.88	239.53 239.42 239.09 238.84 238.84 239.01	239.16	238.77 239.70	07.11. 15.03.	238.42 I Ö 240.35	01.09.1992 30.12.1974
1191	Pergkirchen, Bl 2098.029 243.83 0.85 1968 01.01.1970	314633	239.95 239.91 240.12 239.61 239.56 239.49	240.08 240.01 239.68 239.43 239.42 239.57	239.73	239.35 240.25	07.11. 22.03.	239.08 241.55 I	29.09.1992 13.08.2002
1192	Pergkirchen, Blt 2096.017 A 247.20 0.90 2000	316992	239.90 239.87 240.02 239.57 239.54 239.45	240.11 240.12 239.78 239.32 239.22 239.26	239.68	239.20 Ö 240.24	19.12. 04.05.	239.13 Ö 246.30	28.11.2000 13.08.2002

Monats- und Jahresmittel der Grundwasserstände mit Extremwerten (Hauptwerte)

- Grundwasserstände m ü.A. -

Nr.	Messstelle Messpunkt m ü.A. / m ü.G. Beobachtungsbeginn / unverändert seit	EDV-Messstellennummer beeinflusst / artesisch/gespannt / Messgerät	Mittel in m ü.A. I II III IV V VI VII VIII IX X XI XII	Jahr	Niederster und höchster beobachteter Grundwasserstand sowie allenfalls höchster beobachteter Überflutungswasserstand im Berichtsjahr: m ü.A. / Datum vor dem Berichtsjahr: m ü.A. / Datum
1193	Pergkirchen, Br 2098.021 248.49 0.15 1965 01.01.1972	308833	243.31 243.13 243.23 243.88 243.99 243.24 243.05 242.98 242.92 242.83 242.76 242.71	243.17	242.69 26.12. / 242.52 I Ö 22.01.1985 244.17 11.05. / 247.10 I 13.08.2002
1194	Pergkirchen, Br 2098.023 249.39 0.40 1964 01.01.1970	308692 1	246.19 246.22 246.45 246.40 246.38 246.15 246.24 246.23 246.11 246.05 246.03 246.17	246.22	245.92 09.11. / 245.20 14.11.1978 246.63 23.03. / 247.81 I 13.08.2002
1195	Puchberg i.Ml., Bl 2091.017 237.72 0.70 1972	316653	235.38 235.33 235.49 235.52 235.42 235.14 234.97 234.87 234.78 234.71 234.70 234.81	235.09	234.66 Ö 14.11. / 234.54 02.09.2007 235.62 26.04. / 236.80 I 13.08.2002
1196	Puchberg i.Ml., Bl 2092.023 238.31 0.80 1972 01.01.1985	316646	233.61 233.58 233.70 233.71 233.68 233.41 233.20 233.11 233.02 232.92 232.86 232.94	233.31	232.83 21.11. / 232.75 02.09.2007 233.81 Ö 03.05. / 235.15 I 13.08.2002
1197	Ried i.d.Rm., Br 2109.017 251.45 0.50 1967	314278	241.12 241.07 241.08 241.24 241.28 241.19 241.03 240.91 240.83 240.73 240.65 240.59	240.98	240.57 31.12. / 240.23 25.01.1984 241.29 Ö 25.05. / 243.67 27.08.2002
1198	Ried i.d.Rm., Br 2110.013 252.27 0.55 1967 01.01.1969	314286	240.60 240.54 240.55 240.68 240.71 240.65 240.52 240.46 240.36 240.29 240.22 240.18	240.48	240.17 19.12. / 239.87 Ö 06.12.1983 240.72 Ö 18.05. / 243.35 I 13.08.2002
1199	Ruprechtshofen, Bl 00.9 237.58 0.88 1993	378737	233.55 233.56 233.54 233.57 233.55 233.54 233.55 233.55 233.55 233.55 233.55 233.51	233.55	233.49 Ö 18.12. / 233.44 Ö 18.05.2000 233.60 L 28.04. / 236.70 FÖ 22.03.2002
1200	Ruprechtshofen, Bl 03.13 238.77 0.50 1993	378125	236.66 236.66 236.67 236.68 236.65 236.56 236.56 236.57 236.55 236.54 236.51 236.52	236.60	236.51 Ö 25.12. / 236.36 Ö 26.10.1994 236.72 27.03. / 238.27 FÖ 22.03.2002 241.13 F 13.08.2002
1201	Ruprechtshofen, Bl 2099.001 234.68 1*) 1.00 1963 01.01.1969	308189	232.47 232.49 232.42 232.51 232.50 232.54 232.53 232.50 232.57 232.57 232.53 232.45	232.51	232.39 29.05. / 232.24 11.07.2002 232.63 L 28.04. / 233.68 FÖ 02.07.1975 238.29 F 13.08.2002
1202	Ruprechtshofen, Bl 2101.5 238.75 1.65 1965	308213 D	234.10 234.13 234.13 234.13 234.12 234.09 234.14 234.15 234.13 234.14 234.12 234.13	234.13	233.93 04.01. / 233.83 22.07.1998 237.10 22.03. / 237.10 Ö 21.03.2002
1203	Ruprechtshofen, Bl 2104.001 239.68 1*) 1.03 1963 01.01.1969	308247	236.45 236.52 236.47 236.56 236.59 236.60 236.59 236.55 236.52 236.50 236.51 236.45	236.53	236.40 31.12. / 236.17 25.01.1977 236.67 03.07. / 238.58 FÖ 21.07.1981
1204	Ruprechtshofen, Br 2098.015 240.13 1*) 0.00 1964 01.01.1969	308627	232.89 232.87 232.86 232.90 232.93 232.90 232.84 232.80 232.75 232.69 232.64 232.60	232.81	232.59 Ö 31.12. / 232.45 17.01.1984 232.94 Ö 22.05. / 234.58 22.08.2002
1205	Ruprechtshofen, Br 2100.15 237.66 0.30 1964 01.01.1970	308668 D	235.21 235.22 235.22 235.25 235.25 235.17 235.10 235.04 234.96 234.91 234.87 234.86	235.09	234.79 01.01. / 234.55 15.01.1985 235.28 Ö 06.05. / 237.36 03.08.1991
1206	Saxen, Bl 2085.001 229.62 0.60 1958	309021	226.54 226.45 226.81 226.87 227.02 226.90 226.84 226.73 226.46 226.32 226.31 226.47	226.65	226.26 13.11. / 225.58 06.01.1958 227.24 27.03. / 229.02 I Ö 13.06.1965
1207	Saxen, Bl 2087.011 237.25 0.58 1948	309005	227.98 227.93 228.04 228.12 228.20 228.13 228.01 227.96 227.84 227.73 227.69 227.64	227.94	227.60 18.12. / 227.00 11.01.1954 228.22 01.05. / 234.37 12.07.1954
1208	Schwertberg, Br 2107.019 251.02 0.25 1967	314252	243.35 243.27 243.38 243.33 243.34 243.08 243.22 243.42 243.36 243.05 242.42 242.97	243.18	242.12 28.11. / 241.77 16.04.1980 243.56 Ö 29.08. / 246.83 I 13.08.2002
1209	Schwertberg, Br 2108.035 255.64 0.55 1967	314260	241.47 241.45 241.46 241.59 241.67 241.60 241.45 241.33 241.25 241.17 241.06 240.96	241.37	240.92 31.12. / 240.16 12.01.1968 241.69 Ö 01.06. / 244.81 I 13.08.2002
1210	Ufer, Bl 2092.003 235.05 1.50 1966	308403	227.83 227.90 228.42 229.01 229.38 229.23 229.33 228.79 228.10 227.68 227.54 227.65	228.41	227.48 13.11. / 227.20 Ö 05.01.1970 230.60 24.07. / 233.36 FÖ 04.08.1991
1211	Weinzierl, Br 2105.013 248.49 0.25 1967	314211	243.19 243.19 243.31 243.35 243.38 243.20 243.28 243.39 243.28 243.19 243.06 243.18	243.25	242.98 13.11. / 241.38 06.08.1971 243.60 21.08. / 245.27 15.08.2002
	Urltal				
1212	Aschbach, Bl 436 300.92 1.00 1992	337154	298.65 298.61 298.73 298.56 298.39 298.26 298.41 298.38 298.40 298.32 298.41 298.54	298.47	298.11 B 16.06. / 297.67 15.05.2000 298.80 Ö 17.03. / 299.85 22.02.1999
1213	Haag-Stadt, Bl 435 364.07 0.80 1992	337147	341.59 341.66 341.63 341.59 341.51 341.40 341.27 341.22 341.23 341.26 341.21 341.23	341.40	341.19 17.11. / 340.92 25.11.1992 341.69 11.02. / 343.52 Ö 06.02.2003
1214	Seitenstetten, Bl 437 332.51 0.90 1992	337162	329.88 329.82 329.87 329.80 329.76 329.69 329.80 329.83 329.77 329.79 329.81 329.90	329.81	329.66 Ö 23.06. / 329.49 09.08.1999 330.20 22.12. / 331.41 12.08.2002
1215	St.Peter in der Au, Bl 438 361.16 1.10 1992	337170	340.95 340.99 340.98 341.00 340.91 340.83 340.76 I 340.76 340.74 340.70 340.65 340.71	340.83 I	340.62 17.11. / 340.25 Ö 05.01.2004 341.02 04.02. / 341.74 Ö 08.03.1999

1*) durch Kraftwerk beeinflusst

Monats- und Jahresmittel der Grundwasserstände mit Extremwerten (Hauptwerte)

- Grundwasserstände m ü.A. -

Nr.	Messstelle		EDV-Messstellennummer		Mittel in m ü.A.							Niederster und höchster beobachteter Grundwasserstand sowie allenfalls höchster beobachteter Überflutungswasserstand			
	Messpunkt m ü.A. / m ü.G.		beeinflusst	artesisch/gespannt / Messgerät	I	II	III	IV	V	VI	Jahr	im Berichtsjahr		vor dem Berichtsjahr	
	Beobachtungsbeginn	unverändert seit			VII	VIII	IX	X	XI	XII		m ü.A.	Datum	m ü.A.	Datum
								Ybbstal							
1216	Amstetten, Br 280 264.55 1980	1.05	326777 1		256.71 256.64	256.64 256.69	256.75 256.49	256.69 256.52	256.64 256.39	256.55 256.60	256.61	256.29 257.11	10.11. 28.07.	256.07 258.32	19.12.1983 05.08.1991
1217	Ennsbach, Bl 256 242.04 1979	0.00	322982		235.39 234.65	235.33 235.16	235.32 234.77	235.43 234.28	235.39 234.00	235.05 234.16	234.91	233.96 235.47	30.11. 01.01.	233.24 Ö 235.97	22.12.1983 03.04.1988
1218	Göttsbach, Br 2057.020 224.36 1977	0.50	322651 1		220.81 220.52	220.76 220.57	220.79 220.48	220.72 220.43	220.68 220.38	220.60 220.46	220.60	220.36 220.87	19.11. 01.01.	220.01 222.36 I	27.12.2000 14.08.2002
1219	Hausmening, Br 281 297.98 1980	0.35	326785		286.57 286.61	286.60 286.68	286.57 286.55	286.58 286.52	286.56 286.49	286.55 286.65	286.58	286.44 286.83	17.11. 29.12.	286.38 287.47	20.10.1986 05.08.1991
1220	Hermannsdorf, Br 283 252.65 1980	0.20	326801 1		245.21 245.00	245.19 245.04	245.13 244.95	245.11 244.90	245.09 244.81	245.03 244.84	245.03	244.79 245.29	16.11. 01.01.	244.52 247.46	25.12.1994 18.08.2002
1221	Karlsbach, Bl 257 236.35 1979	1.20	322990		226.42 225.86	226.23 225.82	226.14 225.79	226.19 225.70	226.11 225.61	225.99 225.55	225.95	225.54 Ö 226.56	27.12. 01.01.	225.25 Ö 228.14 K	21.01.1985 30.03.1988
1222	Kematen an der Ybbs, Br 284 319.95 1980	0.40	326819 1		302.06 301.99	302.01 302.23	302.05 302.06	302.07 301.97	302.05 301.92	302.03 302.02	302.04	301.85 302.75	14.11. 16.08.	301.69 302.86	26.01.1985 28.06.1980
1223	Kematen an der Ybbs, Br 285 325.53 1980	0.70	326827 1		310.12 310.14	310.15 310.16	310.16 310.11	310.13 310.14	310.13 310.14	310.09 310.19	310.14	310.05 310.32	24.06. 23.12.	309.96 310.82	12.10.1982 12.07.2005
1224	Kemmelbach, Br 2057.010 223.04 1977	0.20	322644		218.20 218.17	218.21 218.20	218.26 218.16	218.23 218.15	218.23 218.12	218.17 218.20	218.19	218.10 218.28 Ö	27.11. 23.12.	218.04 220.04 I	19.04.1985 14.08.2002
1225	Kottingburgstall, Bl 259 240.66 1979	1.00	326512 D		236.39 236.31	236.41 236.40	236.42 236.27	236.42 236.31	236.40 236.19	236.31 236.31	236.35	236.13 Ö 236.51 Ö	21.11. 16.08.	235.96 238.15	09.12.1984 30.12.2001
1226	Kottingburgstall, Bl 269 239.85 1979	0.75	326660		234.28 234.04	234.28 234.20	234.26 234.03	234.30 233.95	234.25 233.89	234.09 234.00	234.13	233.86 234.40	16.11. 01.01.	233.65 Ö 236.38	16.12.1984 19.05.1996
1227	Kröllendorf, Bl 456 334.22 2001	0.90	337378		296.58 295.93	296.77 296.15	296.74 295.87	296.91 295.94	296.78 295.63	296.25 295.90	296.29	295.53 296.94	24.11. 07.04.	293.99 298.34 Ö	29.12.2003 03.02.2003
1228	Kröllendorf, Br 286 334.72 1980	0.20	326835 1		299.22 298.04	299.09 298.42	299.20 297.69	299.26 298.31	298.84 I 297.88	298.07 298.45	298.54 I	297.22 299.40	17.11. 21.01.	295.42 300.69	17.12.1983 03.02.2003
1229	Leutzmannsdorf, Blt 433 257.36 1992	1.05	337121 D		250.34 250.24	250.33 250.29	250.32 250.15	250.30 250.13	250.29 250.04	250.21 250.20	250.24	249.93 251.27	18.11. 14.07.	249.53 251.41	19.10.1994 19.08.2002
1230	Leutzmannsdorf, Br 287 263.76 1980	0.20	326843 1		255.18 254.64	255.07 254.75	254.89 254.62	254.84 254.49	254.87 254.33	254.73 254.49	254.74	254.29 255.37	17.11. 01.01.	253.91 257.74	21.11.1994 19.08.2002
1231	Mauer bei Amstetten, Bl 364 310.03 1975	0.75	331496		292.61 291.88	292.53 291.98	292.40 291.85	292.33 291.69	292.20 291.55	291.95 291.78	292.06	291.52 292.69	17.11. 01.01.	290.87 294.90 I	05.02.1979 11.04.1988
1232	Mauer bei Amstetten, Br 288 281.31 1980	0.15	326850 1		275.17 275.14	275.13 275.19	275.09 275.11	275.11 275.04	275.12 274.95	275.09 275.01	275.10	274.91 275.22	18.11. 18.08.	274.43 Ö 276.04	20.01.1985 04.08.1991
1233	Mauer bei Amstetten, Br 289 297.13 1980	0.30	326868		283.95 283.50	283.82 283.75	283.76 283.76	283.75 283.69	283.71 283.65	283.70 283.65	283.72	283.23 B 284.04	21.07. 07.01.	282.98 B 285.08	24.07.2006 05.04.1988
1234	Neumarkt a. d. Ybbs, Bl 258 230.07 1979	1.20	323006		226.85 226.88	226.83 226.87	226.85 226.71	226.88 226.67	226.80 226.60	226.75 226.77	226.79	226.56 Ö 227.05	17.11. 28.07.	226.40 228.87 F 229.77 F	01.12.2003 04.08.1991 04.08.1991
1235	Neumarkt a.d. Ybbs, Blt 429 230.39 1991	1.00	337089		226.43 226.20	226.37 226.22	226.34 226.13	226.36 226.07	226.32 226.00	226.21 226.06	226.23	225.98 226.51	17.11. 01.01.	225.76 Ö 227.23	01.12.2003 01.03.1999
1236	Sarling, Bl 2057.002 218.60 1963	1.00	302893		214.72 215.22	214.60 214.86	215.15 214.49	215.12 214.32	215.30 214.23	215.14 214.59	214.81	214.11 215.56	19.11. 16.07.	212.83 Ö 217.60 FÖ 220.60 F	28.01.1972 25.07.1966 14.08.2002
1237	Schindau, Bl 387 297.56 1989	0.00	331678 D		281.85 281.86	282.09 281.87	282.11 281.75	282.19 281.68	282.08 281.57	281.94 281.66	281.89	281.51 Ö 282.87	21.11. 17.05.	281.13 283.32	29.10.1990 16.03.2003
1238	Schindau, Bl 388 316.54 1989	0.90	331686		289.66 289.34	290.10 289.33	290.16 289.10	290.28 288.94	290.00 288.72	289.64 288.90	289.51	288.65 290.40	17.11. 07.04.	287.43 292.35	12.01.2004 10.02.2003
1239	Schönbichl, Br 291 264.11 1980	0.55	326884 1		259.61 259.52	259.53 259.61	259.50 259.51	259.50 259.48	259.53 259.54 I	259.45 259.60	259.53 I	259.41 LÖ 259.72 Ö	23.06. 07.12.	259.21 260.41	11.12.1983 04.08.1991

Monats- und Jahresmittel der Grundwasserstände mit Extremwerten (Hauptwerte)

- Grundwasserstände m ü.A. -

Nr.	Messstelle	EDV-Messstellennummer	Mittel in m ü.A.							Niederster und höchster beobachteter Grundwasserstand sowie allenfalls höchster beobachteter Überflutungswasserstand			
	Messpunkt m ü.A. / m ü.G.	beeinflusst / artesisch/gespannt / Messgerät	I	II	III	IV	V	VI	Jahr	im Berichtsjahr		vor dem Berichtsjahr	
	Beobachtungsbeginn / unverändert seit		VII	VIII	IX	X	XI	XII		m ü.A.	Datum	m ü.A.	Datum
1240	St.Georgen am Ybbsf., Br 290 260.03 0.55 1980	326876 1	254.58 254.65	254.59 254.57	254.60 254.58	254.63 254.52	254.69 254.53 I	254.63 254.52	254.59 I	254.47 Ö 254.74	15.12. 05.05.	253.43 255.03 Ö	12.07.1981 21.03.1982
1241	Winklarn, Br 292 280.42 0.20 1980	326892 1	272.36 272.60	272.31 272.67	272.30 272.64	272.38 272.50	272.50 272.27	272.54 272.24	272.44	272.16 272.68 Ö	15.12. 15.09.	269.27 Ö 273.38	28.01.1985 03.07.2005
1242	Ybbs, Bl 2057.016 219.97 0.00 1955	302901	215.76 215.98	215.70 215.96	216.04 215.62	215.98 215.48	216.14 215.40	216.04 215.58	215.81	215.35 Ö 216.26	19.11. 19.03.	214.74 219.97 FÖ 221.47 F	04.02.1963 10.08.1970 14.08.2002
1243	Ybbs, Bl 2058.002 219.25 0.10 1964	302927	215.44 215.81	215.34 215.72	215.84 215.25	215.82 215.03	216.01 214.95	215.88 215.19	215.52	214.88 216.13 Ö	19.11. 04.06.	214.07 219.15 I Ö 220.95 F	04.02.1963 04.08.1991 14.08.2002
1244	Ybbs, Br 2057.006 227.09 0.40 1977	322610	215.27 215.36	215.23 215.51	215.42 215.17	215.54 215.06	215.53 214.96	215.48 215.11	215.30	214.90 215.77	19.11. 23.04.	214.57 Ö 219.94 I	20.01.1979 04.08.1991
	Ybbser Scheibe												
1245	Gottsdorf, Br 2054.001 222.87 0.35 1959 01.03.1982	302950 1	214.32 214.57	214.29 214.42	214.49 214.12	214.54 214.04	214.65 213.90	214.58 214.14	214.34	213.81 214.75	19.11. 29.05.	213.92 216.17	30.09.2003 28.03.1988
1246	Gottsdorf, Br 2056.001 221.44 0.30 1956 01.03.1982	302935 1	214.49 214.86	214.44 214.60	214.90 214.25	214.80 214.17	214.95 214.04	214.83 214.32	214.56	213.92 215.12	19.11. 29.05.	213.99 219.74 I	19.12.2000 04.08.1991
1247	Hagsdorf, Blt 427 221.47 1.00 1991	337063 D	214.58 214.77	214.51 214.73	214.77 214.36	214.85 214.17	214.98 214.15	214.91 214.27	214.59	214.05 Ö 216.12	21.11. 03.04.	213.97 220.37	11.02.1998 13.08.2002
1248	Hagsdorf, Br 2057.003 220.45 0.30 1956 01.01.1983	302976	214.66 215.02	214.57 214.86	214.96 214.47	215.00 214.31	215.17 214.23	215.07 214.44	214.73	214.16 215.29	19.11. 01.05.	214.14 220.15 F 221.35 F	21.10.2003 14.08.2002 14.08.2002
1249	Persenbeug, Bl 2058.001 221.33 0.75 1965 01.01.1983	303008	214.60 214.83	214.57 214.86	214.78 214.52 I	214.83 214.34 I	214.99 214.28 I	214.95 214.33	214.66 I	214.23 Ö 215.06	18.12. 11.06.	214.02 219.93 I	30.09.2003 04.08.1991
1250	Persenbeug, Bl 2059.001 223.65 0.45 1956 01.03.1982	302992	214.72 215.10	214.65 214.98	214.99 214.55	214.99 214.37	215.31 214.29	215.18 214.50	214.80	214.21 215.39	19.11. 29.05.	214.25 220.55 I	27.11.2000 04.08.1991
	KEG Erlauf												
1251	Puchberg, Bl 374 394.80 0.80 1988	331546	391.41 391.29	391.09 391.09	391.36 390.98	390.98 391.19	390.77 391.16	390.96 391.51	391.15	390.62 392.78	01.06. 21.12.	390.48 393.02	13.06.1999 28.02.1999
1252	Puchberg, Bl 375 443.29 0.90 1988	331553	438.67 438.29	438.01 438.32	438.92 437.80	438.17 438.30	437.80 438.18	437.74 438.34	438.22	437.70 440.87	20.07. 23.11.	437.10 442.21	24.08.1997 08.01.1989
	Erlauftal												
1253	Gumprechtsfelden, Bl 335 269.50 0.75 1984	327395	254.78 254.51	254.67 254.69	254.57 254.49	254.58 254.47	254.64 254.28	254.44 254.48	254.55	254.21 254.82 , Ö	16.11. 27.04.	254.04 256.29	11.01.2004 03.04.1988
1254	Petzelsdorf, Bl 363 291.58 0.25 1987	331488	277.08 276.64	276.92 277.16	276.80 276.73	276.83 276.60	276.79 276.54	276.66 276.71	276.79	276.45 277.57 ,	17.11. 18.08.	274.63 279.63	17.02.1992 28.03.1988
1255	Petzenkirchen, Bl 333 240.06 0.75 1984	327379	237.21 237.05	237.19 236.86	237.13 236.84	236.92 236.91 I	236.93 236.93 I	236.86 236.92	236.98 I	236.77 237.91 ,	15.09. 28.07.	236.49 Ö 238.96	13.10.1986 05.08.1991
1256	Petzenkirchen, Blt 434 240.92 1.00 1992	337139	237.07 236.97	237.10 236.79	236.99 236.74	236.93 236.76 I	236.91 236.82 I	236.82 236.86	236.90 I	236.67 237.77 ,	15.09. 28.07.	236.40 I 238.87	01.11.1994 17.03.1997
1257	Purgstall, Bl 336 292.69 0.70 1984	327403	282.59 282.59	282.53 282.63	282.50 282.47	282.49 282.45	282.45 282.48	282.46 282.57	282.52	282.38 282.83 , Ö	03.11. 18.08.	261.99 F 284.59	01.01.1984 02.12.1985
1258	Purgstall, Bl 337 294.52 0.90 1984	327411	277.93 277.72	277.84 277.87	277.82 277.72	277.82 277.65	277.78 277.61	277.70 277.70	277.76	277.57 278.02	17.11. 01.01.	276.41 279.10	30.12.1991 04.01.1988
1259	Schauboden, Bl 334 279.06 0.75 1984	327387	265.79 265.56	265.70 265.60	265.84 265.46	265.76 265.42	265.63 265.34	265.48 265.41	265.58	265.28 266.00	15.11. 15.03.	264.98 Ö 266.99	19.01.1985 03.08.1991
1260	Schauboden, Bl 340 279.82 0.80 1984	327445	264.25 263.98	264.17 264.07	264.17 263.87	264.16 263.79	264.12 263.69	263.92 263.75	264.00	263.64 264.37 ,	15.11. 26.07.	263.25 Ö 266.71	12.01.1985 29.07.1989

Monats- und Jahresmittel der Grundwasserstände mit Extremwerten (Hauptwerte)

- Grundwasserstände m ü.A. -

Nr.	Messstelle		EDV-Messstellennummer			Mittel in m ü.A.							Niederster und höchster beobachteter Grundwasserstand sowie allenfalls höchster beobachteter Überflutungswasserstand			
	Messpunkt m ü.A.	m ü.G.	beeinflusst	artesisch/gespannt	Messgerät	I	II	III	IV	V	VI	Jahr	im Berichtsjahr		vor dem Berichtsjahr	
	Beobachtungsbeginn	unverändert seit				VII	VIII	IX	X	XI	XII		m ü.A.	Datum	m ü.A.	Datum
1261	Wieselburg, Bl 339 262.30 1984	1.40	327437		D	254.27 254.08	254.18 254.21	254.24 254.09	254.25 254.05	254.16 253.93	253.99 254.08	254.13	253.87 254.55 Ö	17.11. 28.07.	253.08 255.93	29.12.2003 30.07.1989
	Pöggstaller Mulde															
1262	Laimbach, Bl 440 539.76 1994	1.00	337196			513.41 513.65	513.44 513.64	513.52 513.62	513.58 513.58	513.61 513.51	513.64 513.44	513.55	513.35 513.67 Ö	28.01. 07.07.	510.82 513.61	14.02.1994 23.10.2006
1263	Laimbach, Bl 441 507.54 1994	1.50	337204			503.94 503.95	503.95 503.88	504.02 503.81	504.08 503.74	504.08 503.67	504.02 503.63	503.90	503.60 Ö 504.12	29.12. 28.04.	502.19 Ö 504.33 Ö	14.03.1994 03.07.2006
1264	Pöggstall, Bl 442 443.86 1994	1.10	337212			442.09 442.07	442.10 442.04	442.14 442.03	442.13 442.01	442.14 441.99	442.10 441.99	442.07	441.97 Ö 442.17	17.12. 26.03.	441.76 KÖ 442.54	05.10.1994 12.08.2002
1265	Raxendorf, Bl 443 442.31 1994	1.10 01.04.1996	337220			437.70 437.26	437.64 437.14	437.76 437.02	437.72 436.89	437.59 436.83	437.36 436.83	437.31	436.78 437.90	08.11. 22.03.	435.93 438.07	17.11.2001 08.12.2007
	Pöchlarner Feld															
1266	Bergern, Bl 2040.012 212.42 1976	1.40 17.07.1995	322693 1			208.74 208.60	208.71 208.61	208.68 208.59	208.68 208.60	208.66 208.61	208.61 208.62	208.64	208.58 Ö 208.76	12.09. 01.01.	208.54 209.42 I	04.07.2000 14.08.2002
1267	Emmersdorf, Bl 2035.001 211.21 1976	0.75	322719			203.38 204.40	203.20 203.95	204.48 203.16	204.00 202.87	204.78	204.39 TR 203.30	203.81	TR 205.17	19.11. 29.05.	201.93 I 210.46 FÖ 212.31 F	19.10.1992 04.08.1991 14.08.2002
1268	Golling, Bl 2047.010 221.81 1976	1.10	322743			218.30 218.22	218.30 218.26	218.30 218.27	218.31 218.25	218.34 218.17	218.25 218.18	218.26	218.02 218.36	12.11. 08.05.	217.54 218.93	31.10.1981 22.10.1996
1269	Kleinpöchlarn, Br 2044.001 213.96 1976	0.50 15.02.1982	322727			209.52 I 209.55	209.53 I 209.53	209.52 I 209.51	209.48 209.53	209.51 209.46	209.55 209.43	209.51 I	209.31 Ö 209.57 Ö	30.12. 30.08.	209.38 Ö 211.36 I	29.07.1991 04.08.1991
1270	Leiben, Br 2039.001 211.52 1976	0.00 15.05.1982	322784			207.19 207.27	207.15 207.22	207.24 207.21	207.32 207.18	207.33 207.09	207.28 207.10	207.22	206.93 207.47	08.02. 23.04.	206.76 Ö 211.52 F 212.92 F	16.01.2007 14.08.2002 14.08.2002
1271	Leiben, Br 2041.001 212.72 1976	0.95 15.02.1982	322701			209.44 209.77	209.48 209.77	209.41 209.75	209.68 209.74	209.72 209.60	209.76 209.60	209.64	209.23 209.87	19.03. 16.04.	209.15 Ö 211.77 F 212.72 F	23.03.2005 14.08.2002 14.08.2002
1272	Marbach, Br 2048.001 216.46 1976	0.95 18.08.1986	322735			210.46 210.42	210.45 210.41	210.46 210.42	210.46 210.41	210.46 210.41	210.45 210.43	210.44	210.38 210.47 Ö	19.08. 23.04.	210.31 215.51 I Ö 217.26 F	14.09.1987 04.08.1991 14.08.2002
1273	Melk, Bl 2037.004 211.08 1976	0.75 29.08.1981	322792			206.22 206.29	206.16 206.34	206.30 206.19	206.31 206.13	206.37 206.07	206.33 206.16	206.24	206.03 206.53	19.11. 04.06.	205.71 210.33 FÖ 211.88 F	15.12.1986 04.08.1991 14.08.2002
1274	Ornding, Bl 2043.004 213.01 1976	1.70 01.01.1985	322800		D	209.66 209.38	209.60 209.41	209.56 209.41	209.52 209.45	209.49 209.49	209.42 209.52	209.49	209.35 Ö 209.70	12.07. 01.01.	209.15 209.98	04.09.1986 13.07.2005
1275	Ornding, Blt 428 212.19 1991	0.95 01.08.1995	337071 1			208.81 208.65	208.76 208.65	208.74 208.62	208.72 208.62	208.69 208.63	208.65 208.66	208.68	208.61 208.84	03.11. 01.01.	208.62 209.06	03.07.2000 12.08.2002
1276	Pöchlarn, Bl 2045.004 213.26 1976	0.00	331397			209.62 I 209.50	209.57 I 209.56	209.53 209.55	209.51 209.50	209.48 209.43	209.57 209.45	209.52 I	209.41 Ö 209.81	10.12. 04.06.	208.77 211.57	25.02.1978 23.06.1979
1277	Pöchlarn, Bl 2045.014 221.72 1976	0.80	322776			213.57 213.58	213.57 213.61	213.57 213.59	213.58 213.58	213.58 213.57	213.59 213.58	213.58	213.52 213.64	27.03. 20.08.	213.36 Ö 213.93	27.07.1985 05.04.1988
1278	Pöchlarn, Bl 2046.010 216.24 1976	1.30 01.01.1982	322750			210.89 211.02	210.80 211.02	210.89 211.01	210.96 211.01	211.02 210.92	211.01 210.86	210.95	210.74 211.08	21.02. 15.10.	210.53 211.24 Ö	01.01.1982 09.01.1989
	Pielachtal															
1279	Loosdorf, Bl 310 224.50 1982	0.90 04.04.2005	327122			220.62 220.65	220.58 220.74	220.64 220.69	220.70 220.62	220.69 220.57	220.66 220.55	220.64	220.53 220.80	15.12. 28.07.	220.41 220.83	29.01.2007 03.04.2006
1280	Mainburg, Bl 309 326.29 1982	0.65	327114			323.10 323.03	322.97 322.91	323.05 322.91	323.07 322.88	322.98 322.83	322.87 322.98	322.97	322.75 Ö 323.37	10.11. 28.07.	322.47 Ö 325.34	02.05.1988 08.07.1997
1281	Markersdorf, Bl 311 250.94 1982	0.85	327130			246.70 246.30	246.59 246.45	246.49 246.36	246.37 246.34	246.39 246.22	246.33 246.15	246.39	246.14 Ö 246.79	29.12. 01.01.	245.67 Ö 247.27	18.12.2000 27.05.1996

Monats- und Jahresmittel der Grundwasserstände mit Extremwerten (Hauptwerte)

- Grundwasserstände m ü.A. -

Nr.	Messstelle		EDV-Messstellennummer			Mittel in m ü.A.							Niederster und höchster beobachteter Grundwasserstand sowie allenfalls höchster beobachteter Überflutungswasserstand			
	Messpunkt m ü.A. / m ü.G.		beeinflusst	artesisch/gespannt	Messgerät	I	II	III	IV	V	VI	Jahr	im Berichtsjahr		vor dem Berichtsjahr	
	Beobachtungsbeginn	unverändert seit				VII	VIII	IX	X	XI	XII		m ü.A.	Datum	m ü.A.	Datum
1282	Mitterau, Bl 312 245.88 1982	0.75	327148			242.40 242.17	242.33 242.30	242.27 242.22	242.25 242.24	242.27 242.17	242.20 242.13	242.25	242.11 242.48	19.12. 01.01.	241.73 Ö 243.23	29.12.2000 16.08.2002
1283	Mitterau, Blt 426 245.80 1991	0.95	337055			241.64 241.44	241.57 241.59	241.52 241.50	241.53 241.51	241.53 241.44	241.46 241.40	241.51	241.37 241.72	12.12. 01.01.	241.08 242.57	29.12.2000 16.08.2002
1284	Nenndorf, Bl 313 262.51 1982	0.75	327155			254.33 253.71	254.35 253.72	254.24 253.62	254.06 253.54	253.98 253.46	253.86 253.34	253.85	253.30 254.38 Ö	31.12. 04.02.	252.09 Ö 255.99	21.01.1985 15.05.2006
1285	Obergrafendorf, Bl 315 275.69 1982	1.37	327171		D	270.64 270.31	270.33 270.46	270.25 270.34	270.25 270.40	270.35 270.25	270.30 270.20	270.34	270.17 Ö 270.94 Ö	19.12. 01.01.	269.97 271.78	11.12.2003 17.05.1996
1286	Pielach, Bl 314 217.53 1982	0.85	327163			212.08 211.94	212.01 212.04	211.97 211.94	211.98 211.93	212.00 211.87	211.95 211.87	211.97	211.85 Ö 212.15	20.12. 01.01.	211.68 213.13	27.11.1983 19.05.1996
1287	Wimpassing/Pielach, Bl 308 243.51 1982	0.35	327106			241.67 241.12	241.56 241.44	241.46 241.38	241.52 241.47	241.42 241.38	241.17 241.41	241.42	240.99 Ö 241.73	11.07. 25.01.	240.53 243.16 I 243.46 I	13.07.2001 29.07.1991 29.07.1991
	Traisental															
1288	Franzhausen, Bl 1991.010 201.30 1979	0.85	322933			197.42 197.29	197.34 197.34	197.29 197.21	197.33 197.20	197.31 197.13	197.28 197.15	197.27	197.10 Ö 197.57	09.12. 28.07.	196.42 198.25	23.12.1983 14.07.1997
1289	Franzhausen, Bl 1992.006 208.48 1979	1.10	322941			197.47 197.49	197.46 197.52	197.43 197.49	197.42 197.46	197.43 197.42	197.45 197.39	197.45	197.37 197.53	29.12. 18.08.	196.87 Ö 197.72	30.03.1984 03.07.2006
1290	Getzersdorf, Blt 384 206.62 1989	1.00	331645			203.86 203.79	203.82 203.82	203.85 203.82	203.85 203.79	203.82 203.72	203.78 203.78	203.81	203.69 203.93	19.11. 28.01.	203.21 L 204.32	19.10.1994 09.07.1997
1291	Getzersdorf, Br 245 207.84 1979	0.35	322834			204.47 204.44	204.42 204.46	204.41 204.39	204.43 204.39	204.44 204.32	204.42 204.32	204.41	204.29 204.61	15.12. 28.07.	203.69 204.94	19.12.1983 05.08.1991
1292	Oberwagram, Bl 386 265.83 1989	0.60	331660			261.07 261.05	261.04 261.10	261.02 261.04	261.03 261.04	261.02 260.95	261.01 260.95	261.03	260.92 261.25	15.12. 28.07.	260.55 Ö 261.61	25.12.2000 05.08.1991
1293	Oberzwischenbrunn, Bl 249 269.28 1979	0.00	322875			259.24 258.87	259.23 258.95	259.13 258.97	259.02 258.97	258.95 258.93	258.90 258.87	259.00	258.85 259.27 Ö	28.12. 03.02.	258.15 Ö 259.99 Ö	09.04.1984 25.06.2006
1294	Ochsenburg, Br 253 304.15 1979	- 1.00	322917			300.54 300.49	300.43 300.55	300.45 300.48	300.46 300.41	300.41 300.28	300.39 300.33	300.44	300.19 300.97	16.11. 27.07.	299.89 Ö 305.15 F 305.35 F	11.12.1983 08.07.1997 08.07.1997
1295	Pottenbrunn, Blt 383 250.87 1989	1.10	331637			247.16 247.13	247.14 247.15	247.13 247.10	247.13 247.11	247.11 247.06	247.08 247.05	247.11	247.04 247.29	15.12. 28.07.	246.91 I Ö 247.88	25.02.1991 17.05.1996
1296	Ratzersdorf, Bl 250 259.10 1979	0.90	322883			254.46 254.29	254.37 254.45	254.32 254.34	254.30 254.36	254.30 254.22	254.26 254.19	254.32	254.18 Ö 254.59	22.12. 01.01.	253.74 Ö 255.23	19.12.1983 19.08.2002
1297	Spratzern, Bl 385 279.71 1989	0.90	331652			274.24 273.84	274.06 273.99	273.93 273.93	273.85 273.94	273.80 273.84	273.79 273.78	273.92	273.76 274.35	15.12. 01.01.	273.09 Ö 274.69 Ö	19.11.1990 20.05.1996
1298	St.Andrä a.d.Traisen, Br 220.95 1966	0.25	304295 1			214.27 214.24	214.21 214.28	214.19 214.15	214.28 214.28	214.19 214.06	214.12 214.09	214.20	214.04 Ö 214.45	23.11. 27.07.	213.87 Ö 215.22	06.01.1985 25.11.1979
1299	St.Georgen, Br 252 308.09 1979	0.50	322909			297.85 296.62	297.16 297.42	296.74 297.23	296.59 297.36	296.65 296.87	296.56 296.52	296.97	296.45 298.37	14.07. 01.01.	295.11 299.29 Ö	09.01.1984 21.07.1997
1300	St.Pölten, Bl 251 291.64 1979	1.05	322891		D	285.27 284.22	284.73 284.55	284.41 284.55	284.28 284.60	284.25 284.36	284.18 284.16	284.47	283.69 285.64	26.02. 24.12.	282.71 286.39	06.02.1984 27.05.1996
1301	St.Pölten, Bl 390 266.46 1989	1.00	331702			261.35 261.32	261.32 261.36	261.30 261.26	261.29 261.17	261.27 261.19	261.26 261.25	261.28	261.12 261.48	27.10. 28.07.	260.43 Ö 261.66	02.11.1992 20.05.1996
1302	Traismauer, Br 1989.008 195.88 1979	0.35	322966			192.48 192.39	192.36 192.42	192.39 192.35	192.38 192.30	192.31 192.18	192.34 192.31	192.35	192.10 Ö 192.71	17.11. 28.07.	191.53 193.18	23.12.1983 21.05.1991
1303	Unterradlberg, Bl 247 241.45 1979	0.80	322859			236.95 236.87	236.93 237.06	236.88 237.00	236.96 236.98	236.93 236.79	236.89 236.85	236.92	236.70 237.20	14.07. 28.07.	236.15 238.41	13.01.1985 08.07.1997
1304	Viehofen, Bl 248 255.40 1979	0.65	322867 1			251.43 251.48	251.43 251.51	251.43 251.46	251.46 251.46	251.45 251.34	251.43 251.38	251.44	251.31 251.69	17.11. 28.07.	251.02 B 251.89	16.04.1979 25.05.1987
1305	Wagram an der Traisen, Br 195.84 1939	0.15	304428 1			192.60 192.64	192.56 192.70	192.51 192.63	192.52 192.61	192.56 192.51	192.61 192.48	192.58	192.47 Ö 192.77	15.12. 28.07.	192.06 193.40	26.12.1983 21.07.1941

Monats- und Jahresmittel der Grundwasserstände mit Extremwerten (Hauptwerte)

- Grundwasserstände m ü.A. -

Nr.	Messstelle		EDV-Messstellennummer		Mittel in m ü.A.							Niederster und höchster beobachteter Grundwasserstand sowie allenfalls höchster beobachteter Überflutungswasserstand			
	Messpunkt m ü.A. / m ü.G.		beeinflusst	artesisch/gespannt / Messgerät	I	II	III	IV	V	VI	Jahr	im Berichtsjahr		vor dem Berichtsjahr	
	Beobachtungsbeginn	unverändert seit			VII	VIII	IX	X	XI	XII		m ü.A.	Datum	m ü.A.	Datum
1306	Walpersdorf, Bl 246 215.49 1979	1.30		322842	211.67 211.50	211.62 211.55	211.56 211.48	211.57 211.48	211.56 211.29	211.49 211.38	211.51	211.26 211.74 ,	16.11. 27.07.	210.66 Ö 212.04	06.09.1992 14.07.1980
1307	Walpersdorf, Br 254 229.65 1979	0.15		322925	216.71 216.66	216.72 216.68	216.69 216.71	216.67 216.73	216.66 216.73	216.65 216.72	216.69	216.65 Ö 216.73 Ö	20.07. 07.12.	215.91 Ö 217.00 Ö	20.05.1996 18.09.2006
	KEG Schöpfl West														
1308	Wöllersdorf, Bl 367 382.23 1988	0.80 01.07.2000		331520	378.39 378.45	378.35 378.35	378.39 378.43	378.42 378.41	378.33 378.51	378.47 378.69	378.43	378.22 379.16	23.06. 22.12.	378.10 379.74	26.08.2003 12.08.2002
1309	Wöllersdorf, Bl 368 408.02 1988	0.70		331538	405.46 405.49	405.44 405.33	405.42 405.44	405.41 405.40	405.01 405.04	405.72 406.33	405.46	404.25 406.96	17.11. 22.12.	402.07 407.32	22.12.2003 07.07.1997
	Südliches Tullner Feld														
1310	Asparn, Bl 179.53 1947	0.45		303875	176.18 176.09	176.03 175.99	175.97 175.83	176.03 175.82	176.41 175.77	176.25 175.77	176.01	175.73 176.52	22.12. 07.05.	174.70 Ö 178.81	31.10.1983 14.07.1954
1311	Atzenbrugg, Bl 196.29 1969	0.25		315606	188.60 188.66	188.56 188.67	188.53 188.62	188.51 188.64	188.54 188.61	188.57 188.61	188.59	188.49 188.70 Ö	19.04. 02.08.	187.75 Ö 189.06	28.08.1995 19.05.1969
1312	Bärndorf, Br 184.69 1939	0.80		303909 1	181.77 181.82	181.82 181.82	181.79 181.80	181.78 181.81	181.80 181.81	181.81 181.77	181.80	181.70 181.84	01.01. 04.02.	180.98 Ö 183.16	25.03.1984 20.06.1965
1313	Baumgarten bei Reidling, Br 189.99 1947	0.50		303917	183.30 183.39	183.33 183.40	183.31 183.35	183.31 183.36	183.35 183.32	183.35 183.27	183.34	183.26 Ö 183.41 Ö	29.12. 04.08.	182.44 Ö 185.13	23.01.1995 31.08.1959
1314	Chorherrn, Bl 179.76 1955	0.85		303925 1	175.36 175.26	175.31 175.26	175.25 175.14	175.28 175.16	175.44 175.11	175.39 175.19	175.26	175.07 175.51	15.09. 28.04.	173.60 Ö 177.63	21.01.1985 12.05.1951
1315	Dürnrohr, Blt 409 183.80 1990	1.00		331892 D	181.29 181.25	181.25 181.26	181.21 181.20	181.19 181.19	181.28 181.16	181.26 181.14	181.22	180.69 181.77	07.02. 12.06.	180.35 182.01	07.02.1995 03.02.2003
1316	Erpersdorf, Br 182.84 1962	- 1.70 01.06.1984		303941 1	178.35 178.30	178.27 178.29	178.31 178.16	178.31 178.17	178.41 178.14	178.35 178.14	178.27	178.06 178.44	01.12. 13.05.	177.81 179.91	29.04.1991 19.08.2002
1317	Frauendorf, Br 189.39 1963	0.00		303958	185.57 185.56	185.53 185.63	185.49 185.54	185.50 185.54	185.55 185.47	185.59 185.47	185.54	185.45 185.69 ,	16.11. 15.06.	184.96 Ö 186.72	27.11.1978 21.06.1965
1318	Freundorf, Br 407 183.70 1990	0.80		331876	179.20 179.63	179.22 179.57	179.21 179.41	179.36 179.33	179.88 179.22	179.70 179.18	179.41	179.11 180.09 ,	14.04. 28.04.	177.37 Ö 180.58	05.02.1995 03.08.1997
1319	Gemeinlebarn, Br 190.08 1963	0.15		303982	183.95 184.06	183.95 184.06	183.94 184.01	183.97 184.00	184.01 183.98	183.99 183.95	183.99	183.91 184.08 Ö	01.01. 18.08.	183.30 Ö 185.21	15.02.1979 02.08.1965
1320	Henzing, Br 191.41 1958	0.35		303990 1	188.78 189.15	188.75 189.07	188.79 189.00	188.94 188.91	189.10 188.88	189.15 188.91	188.95	188.74 Ö 189.38	25.02. 28.04.	187.83 190.17	31.10.1994 15.03.1965
1321	Hilpersdorf, Br 187.38 1968	- 0.05		315622	184.48 184.47	184.45 184.49	184.43 184.44	184.42 184.44	184.46 184.38	184.46 184.38	184.44	184.36 184.51	30.11. 17.08.	183.96 Ö 184.99 Ö	28.01.1979 27.08.1972
1322	Judenau, Br 185.06 1939	0.40		304014 1	179.81 179.74	179.74 179.65	179.73 179.54	179.80 178.85	179.87 178.50	179.75 179.16	179.51	178.43 B 180.06	15.11. 26.04.	177.66 184.31	04.12.1983 11.07.1966
1323	Kleinschönbichl, Bl 183.86 1940	0.90 20.05.1984		304030	177.60 177.67	177.55 177.72	177.74 177.38	177.78 177.41	177.82 177.44	177.78 177.44	177.61	177.33 177.96	19.10. 27.04.	176.90 180.68	01.02.1987 04.08.1991
1324	Klosterneuburg, Bl 1940.002 166.29 1983	0.75		331306	162.43 163.05	162.35 163.08	162.76 162.55	162.94 162.21	163.10 162.09	163.11 162.23	162.66	162.01 163.39	17.11. 18.08.	160.59 165.54 FÖ 166.79 F	19.12.1991 09.08.1985 14.08.2002
1325	Königstetten, Bl 1957.004 178.71 1962	0.85		304063	172.60 172.62	172.60 172.58	172.55 172.34	172.50 172.21	172.78 172.10	172.77 172.09	172.48	172.05 172.86	15.12. 09.06.	169.91 I 175.53	11.01.1985 14.05.1951
1326	Kritzendorf, Bl 353 167.42 1984	1.20		331298	162.53 163.08	162.35 163.12	162.91 162.36	163.02 162.16	163.26 162.08	163.20 162.73	162.74	161.94 164.04	17.11. 15.12.	161.16 166.04 FÖ 167.79 F	16.12.1991 09.08.1985 15.08.2002
1327	Kritzendorf, Bl 1943.006 167.80 1993	0.75		337279	162.67 163.43	162.59 163.17	162.98 162.57	163.23 162.36	163.41 162.32	163.40 162.42	162.88	162.24 163.92	17.11. 14.07.	161.81 167.05 F 168.50 F	17.11.1994 14.08.2002 14.08.2002

Monats- und Jahresmittel der Grundwasserstände mit Extremwerten (Hauptwerte)

- Grundwasserstände m ü.A. -

Nr.	Messstelle	EDV-Messstellennummer	Mittel in m ü.A.							Niederster und höchster beobachteter Grundwasserstand sowie allenfalls höchster beobachteter Überflutungswasserstand			
	Messpunkt m ü.A. / m ü.G.	beeinflusst / artesisch/gespannt / Messgerät	I	II	III	IV	V	VI	Jahr	im Berichtsjahr		vor dem Berichtsjahr	
	Beobachtungsbeginn / unverändert seit		VII	VIII	IX	X	XI	XII		m ü.A.	Datum	m ü.A.	Datum
1328	Kritzendorf, Bl 1944.002 168.61 1.50 1983	331322 S	162.99 163.71	162.76 163.51	163.48 162.77	163.71 162.62	163.93 162.60	163.80 162.86	163.23	162.46 Ö 164.63 Ö	18.11. 25.07.	161.99 167.22 169.01 F	07.11.1991 08.09.2007 14.08.2002
1329	Kronau, Br 178.87 0.35 1958	304071	175.32 175.22	175.30 175.20	175.29 175.14	175.31 175.17	175.39 175.17	175.29 175.19	175.25	175.12 Ö 175.42	08.09. 05.05.	174.27 Ö 177.49	31.10.1983 21.06.1965
1330	Langenlebarn - Bh., Bl 176.64 0.80 1958 01.07.1984	304105	170.98 170.98	170.96 170.97	170.93 170.92	170.93 170.91	170.96 170.91	170.99 I 170.91	170.95 I	170.90 Ö 171.01	29.12. 04.02.	170.24 Ö 171.26	07.01.1985 27.05.1996
1331	Langenlebarn, Br 1958.002 176.49 0.40 1948 16.06.1984	304097	170.79 170.79	170.78 170.80	170.77 170.76	170.77 170.79	170.78 170.83	170.80 170.85	170.79	170.75 Ö 170.88	15.09. 11.08.	170.17 Ö 170.97	27.04.1985 03.08.1998
1332	Langenrohr, Br 183.03 0.50 1940	304121 1	177.53 177.56	177.50 177.54	177.49 177.52	177.56 177.47	177.61 177.44	177.58 177.42	177.52	177.37 177.69	11.12. 26.04.	177.06 180.45	04.11.1991 11.05.1951
1333	Langenschönbichl, Br 180.33 0.30 1940 13.05.1984	304139 1	176.03 176.01	176.04 176.02	176.02 176.02	176.02 176.01	176.01 175.92	176.01 175.90	176.00	175.90 Ö 176.05 Ö	29.12. 25.02.	175.63 176.39	31.08.1992 14.07.1997
1334	Maria Ponsee, Br 184.64 0.65 1965	304147	181.86 181.86	181.80 181.88	181.78 181.82	181.82 181.81	181.88 181.76	181.88 181.73	181.82	181.71 181.92 Ö	21.12. 03.08.	180.97 Ö 183.99	27.12.1983 13.07.1954
1335	Maria Ponsee-Oberbierbaum, Br 187.16 0.55 1949	304212	182.95 183.03	182.94 183.03	182.92 182.96	182.92 183.06	183.01 182.97	183.00 182.92	182.98	182.87 183.09	01.01. 13.10.	182.08 Ö 184.38	12.03.1984 25.06.1951
1336	Michelhausen, Br 189.41 0.45 1951	304154 1	187.59 187.72	187.55 187.76	187.48 187.68	187.53 187.68	187.59 187.65	187.61 187.66	187.63	187.46 L 187.77 Ö	10.03. 01.09.	187.04 B 188.31	28.04.1975 12.05.1951
1337	Moosbierbaum, Br 185.30 0.00 1947	304162 1	181.96 181.98	182.03 182.12	181.98 182.00	182.02 182.01	182.06 181.99	181.91 182.02	182.01	181.63 182.20	01.07. 18.08.	179.94 183.71	07.06.1953 14.06.1965
1338	Muckendorf, Bl 1956.004 175.76 1.10 1980	327015 S	170.78 170.57	170.71 170.53	170.60 170.42	170.63 170.34	170.87 170.30	170.72 170.32	170.57	170.29 Ö 170.90	15.12. 05.05.	168.99 Ö 171.70	19.03.1984 16.05.1996
1339	Muckendorf, Br 1956.002 174.68 0.00 1939 01.01.1985	304170	169.94 169.84	169.91 169.85	169.86 169.80	169.84 169.79	169.87 169.80	169.87 169.78	169.85	169.76 169.98	03.11. 01.01.	169.34 I 170.54	18.01.1985 17.05.1996
1340	Neusiedl, Br 182.47 0.30 1940	304188	177.61 177.64	177.64 177.59	177.61 177.56	177.60 177.57	177.71 177.51	177.70 177.48	177.60	177.47 177.73	21.12. 25.05.	176.44 178.97	06.12.1943 19.06.1965
1341	Nitzing, Blt 408 177.50 1.00 1990	331884	173.27 173.32	173.27 173.27	173.25 173.18	173.24 173.11	173.46 173.04	173.40 173.05	173.24	173.03 173.49	15.12. 01.05.	172.01 173.93	27.02.1995 05.06.2006
1342	Pischelsdorf, Bl 183.13 1.45 1959 21.05.1984	304220 1	178.34 178.18	178.27 178.16	178.22 178.09	178.23 178.13	178.30 178.10	178.25 178.11	178.20	178.00 178.36	15.09. 07.01.	177.66 Ö 179.06	21.09.1992 27.05.1996
1343	Pixendorf, Br 181.41 - 1.55 1956	304238	179.67 179.78	179.64 179.68	179.60 179.58	179.81 179.35	179.89 179.03	179.78 179.21	179.59	178.99 180.51	16.11. 23.04.	178.28 180.97	19.12.1983 07.06.1965
1344	Preuwitz, Br 186.74 0.50 1939	304246	183.22 183.26	183.19 183.31	183.20 183.25	183.20 183.26	183.26 183.23	183.24 183.22	183.24	183.17 Ö 183.33	13.04. 17.08.	182.41 Ö 186.07	11.12.1978 13.07.1954
1345	Ranzelsdorf, Bl 192.47 - 0.10 1972	315879	191.25 191.38	191.11 191.29	191.05 190.94	191.29 191.06	191.39 191.20	191.62 191.25	191.24	190.77 192.10	14.09. 08.06.	190.05 192.14	07.09.2003 16.03.1986
1346	Ranzelsdorf-Feldmühle, Bl 189.56 0.60 1958	304261 1	184.18 184.27	184.13 184.19	184.08 184.18	184.16 184.13	184.31 184.08	184.33 184.12	184.18	183.97 184.55	03.05. 26.04.	183.51 186.03	21.05.1976 13.07.1997
1347	Reidling-Bahnhof, Br 189.52 0.30 1953	304279 1	183.62 183.71	183.64 183.70	183.62 183.65	183.61 183.66	183.65 183.65	183.65 183.58	183.64	183.56 183.72	29.12. 28.07.	182.82 Ö 185.17	02.01.1995 08.09.1959
1348	Rust, Br 184.50 - 1.20 1955	304287 1	182.13 182.19	182.00 182.26	181.96 182.13	181.99 181.94	182.15 181.88	182.12 181.92	182.06	181.84 Ö 182.30	03.11. 01.09.	180.12 184.01	14.03.1955 14.06.1965
1349	St.Andrä v. d. Ht., Bl 175.23 0.00 1968	305508	169.26 168.99	169.14 169.02	169.04 168.93	168.98 168.90	169.06 168.91	169.06 168.91	169.02	168.89 169.33	03.11. 07.01.	167.59 Ö 169.93 Ö	23.01.1984 24.08.1970
1350	Staasdorf, Br 180.12 0.30 1959	304303 1	176.74 176.77	176.77 176.70	176.76 176.52	176.89 176.51	177.12 176.49	176.94 176.55	176.73	176.43 177.45	14.09. 27.04.	174.44 178.44	13.01.1985 16.08.1959
1351	Stollhofen, Br 191.13 0.20 1968	315630	188.70 188.63	188.65 188.64	188.59 188.59	188.64 188.60	188.62 188.53	188.61 188.60	188.62	188.50 Ö 188.83 L	17.11. 28.07.	188.01 189.33	19.12.1983 22.08.2005
1352	Tulbing, Bl 184.52 0.40 1972	315853 1	173.63 173.45	173.56 173.34	173.43 173.19	173.44 173.13	173.76 173.08	173.67 173.11	173.40	173.04 173.82 Ö	08.11. 03.05.	171.00 KÖ 174.70	20.02.1985 18.05.1996

Monats- und Jahresmittel der Grundwasserstände mit Extremwerten (Hauptwerte)

- Grundwasserstände m ü.A. -

Nr.	Messstelle		EDV-Messstellennummer			Mittel in m ü.A.							Niederster und höchster beobachteter Grundwasserstand sowie allenfalls höchster beobachteter Überflutungswasserstand			
	Messpunkt m ü.A.	m ü.G.	beeinflusst	artesisch/gespannt	Messgerät	I	II	III	IV	V	VI	Jahr	im Berichtsjahr		vor dem Berichtsjahr	
	Beobachtungsbeginn	unverändert seit				VII	VIII	IX	X	XI	XII		m ü.A.	Datum	m ü.A.	Datum
1353	Tulbing, Bl 231		319392		D	173.66	173.60	173.49	173.56	173.70	173.61		173.15 Ö	19.12.	171.45	20.02.1985
	178.43	1.60				173.39	173.34	173.20	173.20	173.18	173.21	173.43	174.07 Ö	28.04.	174.73	01.05.2006
	1976															
1354	Tulln, Br		304352		D	173.51	173.44	173.45	173.48	173.58	173.64		173.41	06.11.	172.85	01.01.1985
	178.05	0.20				173.69	173.65	173.57	173.52	173.46	173.44	173.54	173.74 Ö	30.07.	174.05	26.05.1996
	1958	01.07.1984	1													
1355	Tulln-E.Werk, Br		304410		D	173.89	173.85	173.83	173.87	174.01	174.10		173.63 Ö	18.12.	172.54	13.12.1993
	178.00	0.30				174.11	174.04	173.89	173.79	173.71	173.66	173.90	174.16 Ö	16.06.	174.44	05.06.2006
	1958	01.06.1985	1													
1356	Wipfing, Bl		304436		D	170.80	170.79	170.76	170.74	170.79	170.81		170.60 Ö	18.12.	169.30	29.01.1979
	174.15	1.20				170.77	170.74	170.69	170.65	170.62	170.61	170.73	170.84	12.06.	172.73	21.06.1965
	1949															
1357	Wördern, Bl 1953.002		304444			168.62	168.55	168.50	168.51	168.57	168.49		168.41	15.09.	167.91	22.08.1993
	171.84	1.00				168.46	168.50	168.45	168.51	168.55	168.58	168.53	168.68	01.01.	169.39	19.08.2002
	1960	01.07.1984														
1358	Zeiselmauer, Bl		304493			169.62	169.53	169.47	169.47	169.49	169.46		169.34	15.12.	168.10 Ö	23.01.1984
	174.98	0.30				169.45	169.47	169.39	169.37	169.37	169.36	169.46	169.68	01.01.	171.83	28.06.1965
	1962															
1359	Zöfing, Br 1965.012		337261			184.42	184.31	184.21	184.25	184.59	184.53		184.12	21.04.	182.93	03.03.1984
	187.80	0.10				184.54	184.53	184.43	184.40	184.32	184.33	184.41	184.65	05.05.	185.61	26.03.1988
	1982															
1360	Zwentendorf, Br		304519			178.76	178.73	178.82	178.83	178.92	178.95		178.53	10.11.	178.12 Ö	19.03.1984
	182.93	0.65				178.90	178.84	178.69	178.67	178.62	178.67	178.78	179.08 L	28.07.	182.28	13.07.1954
	1947														182.90	13.07.1954
	Horner Becken															
1361	Breiteneich, Bl 400		331801			310.86	310.88	310.86	310.81	310.78	310.74		310.48	29.12.	308.70 Ö	26.02.1996
	322.08	0.80				310.72	310.68	310.64	310.61	310.57	310.51	310.72	310.91	07.01.	311.62 Ö	30.10.2006
	1990															
1362	Brunn an der Wild, Bl 398		331785			431.61	431.65	431.64	431.58	431.63	431.58		431.24 Ö	08.12.	429.73 Ö	05.04.1994
	433.01	0.60				431.50	431.44	431.37	431.29	431.25	431.25	431.48	431.67	01.01.	432.41 Ö	03.06.1996
	1990															
1363	Fernitz, Br 405		331850			293.42	293.35	293.30	293.23	293.17	293.13		292.92	28.12.	291.50 Ö	24.12.1995
	304.11	0.20				293.09	293.07	293.04	293.01	292.98	292.95	293.15	293.46	01.01.	294.78	24.09.2006
	1990															
1364	Freischling, Bl 404		331843			298.36	298.34	298.36	298.37	298.37	298.36		298.32 Ö	15.12.	298.31	06.08.2007
	300.73	0.75				298.37	298.36	298.39	298.34	298.35	298.34	298.36	298.49	15.09.	298.50	29.05.2007
	1990	28.08.2006														
1365	Kotzendorf, Bl 445		337246			282.37	282.27	282.25	282.18	282.23	282.19		282.09	23.06.	281.78 Ö	03.10.1994
	284.02	0.00				282.24	282.19	282.22	282.22	282.22	282.27	282.24	282.51	01.01.	283.26	13.05.1996
	1993															
1366	Mörtersdorf, Bl 444		337238			316.58	316.58	316.58	316.59	316.61	316.66		316.56	25.02.	316.52 Ö	15.01.2007
	320.85	1.10				316.69	316.65	316.62	316.60	316.61	316.60	316.61	316.89	30.06.	317.89	08.04.1996
	1993															
1367	Mold, Bl 401		331819		D	297.97	297.97	297.99	297.98	297.96	297.91		297.72 Ö	14.09.	296.77	03.09.1995
	302.73	1.40				297.97	297.87	297.80	297.84	297.92	297.91	297.93	298.07	01.07.	298.87 Ö	23.08.2005
	1990															
1368	St.Bernhard, Bl 399		331793			334.24	335.46	334.83	334.42	334.05	333.46		331.28 Ö	09.11.	330.62 Ö	06.12.1993
	338.11	1.00				332.72	332.02	331.56	331.33	331.32	331.45	333.06	335.71	10.02.	336.22	02.04.2006
	1990															
	Göllersbachtal															
1369	Enzersdorf im Thale, Bl 419		331991		D	260.12	260.23	260.19	260.12	259.98	259.83		259.40 Ö	14.09.	259.02	26.09.1994
	264.41	1.20				259.65	259.55	259.47	259.50	259.54	259.59	259.81	260.29	01.03.	261.56	08.04.1996
	1991															
1370	Mariathal, Bl 420		332007			240.83	240.87	240.95	240.95	240.87	240.84		240.76 L	21.07.	240.31	04.07.2005
	263.77	1.00				240.81	240.83	240.82	240.81	240.85	240.90	240.86	240.98	10.03.	241.21	10.11.1997
	1991															
1371	Sonnberg, Bl 422		337014			214.78	214.76	214.79	214.76	214.74	214.66		214.56	08.09.	214.30 Ö	19.09.1994
	218.89	1.05				214.61	214.59	214.58	214.58	214.61	214.61	214.67	214.83	21.01.	215.12	27.03.2006
	1991															
	Nördliches Tullner Feld															
1372	Absdorf, Br 214		319228		D	178.61	178.60	178.56	178.52	178.56	178.58		178.24	03.09.	177.31	23.01.1995
	183.50	1.00				178.66	178.64	178.49	178.41	178.37	178.36	178.53	178.80	12.07.	179.62	03.02.2003
	1974															
1373	Altenwörth, Bl		303032			179.65	179.58	179.83	179.92	179.95	179.85		179.35	28.01.	179.39	05.03.1984
	186.14	0.85				179.83	179.82	179.76	179.71	179.62	179.66	179.77	180.03	14.04.	183.85	12.08.2002
	1939	01.04.1979														

Monats- und Jahresmittel der Grundwasserstände mit Extremwerten (Hauptwerte)

- Grundwasserstände m ü.A. -

Nr.	Messstelle	EDV-Messstellennummer	Mittel in m ü.A.							Niederster und höchster beobachteter Grundwasserstand sowie allenfalls höchster beobachteter Überflutungswasserstand			
	Messpunkt m ü.A. / m ü.G.	beeinflusst / artesisch/gespannt / Messgerät	I	II	III	IV	V	VI	Jahr	im Berichtsjahr		vor dem Berichtsjahr	
	Beobachtungsbeginn / unverändert seit		VII	VIII	IX	X	XI	XII		m ü.A.	Datum	m ü.A.	Datum
1374	Bierbaum am Kleebigl, Br 207 182.89 0.60 1974	317644	179.26 179.14	179.24 179.12	179.20 179.07	179.20 179.04	179.25 179.03	179.19 179.01	179.15	179.01 Ö 179.27 Ö	29.12. 19.05.	178.21 KÖ 181.24	06.02.1995 19.08.2002
1375	Bisamberg-Schule, Br 168.31 0.00 1958	303065	163.66 163.79	163.62 163.85	163.61 163.72	163.63 163.62	163.74 163.53	163.80 163.48	163.67	163.47 Ö 163.86	29.12. 04.08.	161.93 Ö 165.11	11.11.1992 22.08.1966
1376	Brunn im Felde, Br 458 193.39 - 1.50 2000	337386	190.71 190.65	190.64 190.65	190.57 190.62	190.58 190.56	190.58 190.51	190.63 190.45	190.60	190.42 190.75 Ö	31.12. 07.01.	189.82 Ö 194.89 FÖ	16.12.2000 10.08.2002
1377	Donaudorf, Br 192.56 0.15 1939	303081 1	188.40 188.13	188.35 188.08	188.31 188.06	188.32 188.08	188.29 188.11	188.21 188.12	188.20	188.05 Ö 188.44	26.09. 01.01.	187.05 191.55	14.01.1985 14.07.1954
1378	Etsdorf, Bl 197.51 0.00 1958	303099	192.75 192.68	192.71 192.67	192.67 192.65	192.66 192.61	192.69 192.57	192.67 192.54	192.66	192.52 192.77 Ö	31.12. 07.01.	191.70 Ö 194.02	02.05.1995 12.08.2002
1379	Feuersbrunn, Bl 323 218.56 0.90 1983	327262	212.61 212.66	212.58 212.68	212.57 212.66	212.56 212.63	212.60 212.59	212.63 212.56	212.61	212.54 Ö 212.68 Ö	20.04. 31.08.	212.36 Ö 213.05	30.01.1995 27.08.2006
1380	Frauendorf/Au, Br 1974.003 183.36 0.40 1980	327031	178.25 178.36	178.24 178.35	178.37 178.31	178.40 178.22	178.42 178.23	178.38 178.24	178.31	178.12 178.49	31.10. 25.07.	177.85 182.96 FÖ 183.16 F	09.12.1994 22.03.2002 14.08.2002
1381	Goldgeben, Bl 322 208.35 0.80 1983	327254	197.98 197.98	197.96 197.99	197.96 197.99	197.96 197.99	197.97 197.99	197.97 197.98	197.98	197.95 L 197.99 XÖ	05.03. 30.11.	197.80 KÖ 198.35 Ö	01.06.1995 09.07.1988
1382	Haindorf, Br 208.68 0.00 1969	315663 1	202.75 202.69	202.75 202.68	202.75 202.67	202.73 202.62	202.72 202.59	202.71 202.58	202.69	202.57 202.75 Ö	31.12. 16.03.	202.11 Ö 204.19	03.10.1994 31.01.1982
1383	Haitzendorf, Br 194.63 0.00 1967	315671 1	189.97 189.93	189.90 189.92	189.86 189.90	189.89 189.83	189.93 189.79	189.96 189.73	189.88	189.71 190.02	22.12. 01.01.	188.84 193.07	20.03.1995 19.08.2002
1384	Hippersdorf, Bl 190.42 0.55 1971	315689	188.49 187.82	188.49 187.78	188.43 187.68	188.44 187.76	188.45 187.92	188.24 188.04	188.13	187.64 188.63	06.10. 05.05.	187.34 189.62	01.09.2003 14.07.1997
1385	Jettsdorf, Br 192.35 0.00 1939	303172 1	187.18 187.13	187.18 187.00	187.16 186.98	187.17 187.00	187.21 187.02	187.19 187.00	187.10	186.97 Ö 187.23	28.09. 18.05.	186.44 Ö 189.81	21.08.1994 17.08.2002
1386	Königsbrunn - TF, Br 184.44 0.73 1939	303180 D 1	180.14 I 180.29	180.16 180.24	180.21 I 180.19	180.24 I 180.15	180.33 180.15	180.30 180.14	180.21 I	180.12 180.37	21.01. 12.05.	179.18 Ö 182.87	29.01.1995 05.05.1941
1387	Kollersdorf, Bl 189.09 1.28 1939	303198 D	182.83 182.82	182.82 182.81	182.81 182.77	182.82 182.75	182.91 182.74	182.86 182.74	182.81	182.73 Ö 182.92 Ö	25.12. 15.05.	182.12 184.85	16.10.1994 26.04.1948
1388	Korneuburg, Bl 352 170.27 1.00 1984	331280	164.24 164.50	164.28 164.50 I	164.29 164.43	164.29 164.37	164.44 164.28	164.47 164.24	164.36 I	164.19 Ö 164.53	18.12. 25.08.	162.83 165.05	06.03.1995 17.03.2003
1389	Korneuburg, Bl 1943.001 168.14 0.40 1960	303214	162.99 163.68	162.72 163.49	163.56 162.72	163.56 162.53	163.92 162.49	163.67 162.90	163.19	162.32 Ö 164.25	18.11. 18.03.	161.64 I 167.74 Ö 168.74 F	17.12.1991 28.06.1965 04.07.1975
1390	Korneuburg, Bl 1943.003 168.03 0.70 1959	303230	163.44 163.78	163.36 163.78	163.55 163.45	163.63 163.30	163.81 163.21	163.82 163.22	163.53	163.14 163.96	16.12. 29.07.	162.15 Ö 167.36 I 168.16 I	02.05.1991 14.06.1965 14.06.1965
1391	Korneuburg, Bl 1944.001 167.97 0.75 1959	303248	163.75 I 163.96	163.58 I 163.98	163.72 163.52	163.87 163.36	164.10 163.18	164.08 163.21	163.69 I	163.10 164.24	18.11. 29.07.	162.90 167.22 Ö 168.67 F	10.12.1993 05.07.1965 04.07.1975
1392	Korneuburg, Bl 1944.003 169.03 1.15 1959	303222	163.79 163.96	163.75 163.99	163.86 163.85	163.85 163.74	164.00 163.68	163.97 163.55	163.83	163.52 164.04	16.12. 20.05.	162.42 167.89 I 169.08 F	15.12.1993 14.06.1965 04.07.1975
1393	Korneuburg, Bl 1945.001 169.04 0.75 1979	327502	164.25 164.19	164.19 164.20	164.13 164.17	164.13 164.11	164.16 164.03	164.19 163.93	164.14	163.90 164.27	31.12. 01.01.	163.19 168.29 I Ö 169.34 F	13.01.2004 04.08.1991 13.08.2002
1394	Korneuburg, Br 1942.001 168.59 0.15 1957	303255	163.62 163.86	163.58 163.88	163.63 163.70	163.69 163.57	163.86 163.49	163.88 163.44	163.68	163.41 163.97	16.12. 29.07.	162.22 Ö 166.51	02.05.1991 20.06.1965
1395	Langenzersdorf, Br 166.87 0.45 1958	303735 1	162.68 162.88	162.62 162.89	162.78 162.50	162.83 162.32	162.95 162.25	162.88 162.36	162.66	162.16 163.10	21.11. 22.08.	161.22 Ö 166.08	19.10.1992 21.06.1965
1396	Leobendorf, Bl 1943.005 169.30 0.50 1959	303206	163.98 I 164.25 I	164.00 I 164.50	163.97 I 164.44	163.95 I 164.35	164.09 I 164.29	164.12 I 164.21	164.18 I	163.90 I 164.52 Ö	08.04. 19.08.	162.73 Ö 166.56	12.03.1991 05.07.1965
1397	Leobendorf, Bl 351 171.28 1.35 1984	331272 D	164.37 164.40	164.37 164.41	164.34 164.33	164.25 164.28	164.38 164.20	164.40 164.12	164.32	163.80 164.45	01.01. 29.07.	163.03 165.18	13.09.1994 18.02.2003
1398	Leobendorf, Blt 425 168.35 1.00 1991	337048 D	164.09 163.95	164.05 163.94	163.99 163.82	163.98 163.63	164.03 163.47	163.98 163.40	163.86	163.37 164.52	26.01. 07.09.	162.92 167.35 168.43 F	11.01.1995 15.08.2002 15.08.2002

Monats- und Jahresmittel der Grundwasserstände mit Extremwerten (Hauptwerte)

- Grundwasserstände m ü.A. -

Nr.	Messstelle	EDV-Messstellennummer	Mittel in m ü.A.							Niederster und höchster beobachteter Grundwasserstand sowie allenfalls höchster beobachteter Überflutungswasserstand			
	Messpunkt m ü.A. / m ü.G.	beeinflusst / artesisch/gespannt / Messgerät	I	II	III	IV	V	VI	Jahr	im Berichtsjahr		vor dem Berichtsjahr	
	Beobachtungsbeginn / unverändert seit		VII	VIII	IX	X	XI	XII		m ü.A.	Datum	m ü.A.	Datum
1399	Leobendorf, Br 215 168.25 0.05 1975	319236 1	164.54 164.55	164.54 164.55	164.51 164.45	164.48 164.33	164.54 164.22	164.54 164.19	164.45	164.19 Ö 164.59	30.12. 29.07.	162.98 Ö 165.49 Ö	03.09.1984 27.08.2002
1400	Mollersdorf, Br 1967.007 180.35 0.50 1980	327023	176.97 176.71	176.95 176.71	176.89 176.66	176.86 176.69	176.86 176.70	176.80 176.74	176.80	176.64 177.01	12.09. 25.01.	175.77 I 179.65 I	07.10.1983 16.08.2002
1401	Neuaigen, Bl 1965.003 178.15 0.55 1959	303339	174.77 174.64	174.76 174.60	174.76 174.53	174.79 174.52	174.79 174.45	174.73 174.55	174.66	174.43 Ö 174.83	14.11. 02.05.	173.24 Ö 177.60 FÖ 178.45 F	23.03.1984 04.07.1975 04.07.1975
1402	Neustift im Felde, Br 186.82 0.45 1972	315747	181.32 181.31	181.31 181.29	181.31 181.25	181.29 181.23	181.32 181.20	181.33 181.18	181.28	181.17 181.34 Ö	29.12. 16.06.	180.47 Ö 182.78	11.09.1994 19.08.2002
1403	Oberzögersdorf, Bl 1955.009 176.21 1.15 1959	303370 D	170.81 170.74	170.85 170.72	170.86 170.67	170.86 170.64	170.88 170.62	170.80 170.63	170.76	170.62 Ö 170.88 Ö	13.12. 28.05.	169.81 172.00	04.12.1978 05.07.1965
1404	Perzendorf, Bl 1960.001 174.71 0.60 1959 01.01.1985	303396	171.08 171.07 I	171.07 171.13	171.18 171.15 I	171.17 171.15	171.18 170.98	171.17 171.02	171.11 I	170.92 171.30	04.11. 14.10.	170.74 174.11 I Ö 175.51 F	30.11.1994 04.08.1991 15.08.2002
1405	Perzendorf, Blt 424 177.32 1.00 1991	337030	173.39 173.18	173.40 173.11	173.36 173.03	173.32 172.98	173.36 172.99	173.26 173.01	173.20	172.97 Ö 173.41	10.11. 18.02.	172.22 Ö 174.72 Ö	21.11.1994 27.01.2003
1406	Schlickendorf, Br 193.73 0.80 1971	315598	189.14 189.02	189.06 189.01	189.04 188.95	189.02 188.91	189.06 188.88	189.08 188.85	189.00	188.84 Ö 189.22	15.12. 01.01.	188.26 Ö 192.11	05.12.1994 19.08.2002
1407	Schmida, Bl 1955.005 173.08 1.00 1959	303446	169.84 169.62 I	169.84 169.60	169.82 169.54 I	169.83 169.53	169.85 169.58	169.71 169.62	169.70 I	169.51 169.89	07.10. 06.05.	168.76 Ö 172.05 Ö 173.27 F	02.10.1978 21.06.1965 15.08.2002
1408	Schmida, Bl 1957.001 173.72 1.25 1959 01.01.1985	303453 D	170.02 170.03	169.98 170.07	170.03 170.00	170.11 170.04	170.11 169.86	170.08	170.03	169.81 Ö 170.17 Ö	13.11. 15.10.	169.71 172.47 173.65 F	06.12.1994 04.08.1991 15.08.2002
1409	Schmida, Bl 1957.003 174.02 0.30 1959 01.01.1985	303495	170.09 170.00 I	170.07 170.04	170.09 170.04 I	170.14 170.01	170.16 169.90	170.10 169.96	170.05 I	169.88 Ö 170.20	11.11. 06.05.	169.56 173.72 I Ö 174.12 F	06.12.1994 04.08.1991 15.08.2002
1410	Schmida, Bl 1958.005 176.45 0.65 1939	303487 1	171.89 171.76	171.89 171.75	171.89 171.70	171.88 171.68	171.89 171.69	171.80 171.70	171.79	171.67 171.94	14.10. 29.04.	170.94 I Ö 173.70	26.11.1978 14.07.1954
1411	Schmida, Bl 1959.001 175.13 0.55 1959	303479	171.42 171.26	171.42 171.22	171.42 171.15	171.43 171.15	171.47 171.17	171.36 171.19	171.31	171.14 Ö 171.51 Ö	07.10. 06.05.	170.49 Ö 174.58 Ö 175.15 F	30.01.1979 14.06.1965 15.08.2002
1412	Seebarn, Bl 188.18 1.20 1947	303768 1	184.09 184.08	184.09 184.05	184.09 184.01	184.09 184.01	184.08 184.01	184.08 183.99	184.06	183.99 Ö 184.10 Ö	29.12. 10.03.	183.54 I Ö 186.38	20.05.1974 12.07.1954
1413	Spillern, Bl 1946.001 168.17 0.90 1959	303503	165.14 165.08	165.19 165.05	165.24 164.88 I	165.36 164.83	165.44 164.83	165.27 164.84	165.10 I	164.81 Ö 165.50	16.12. 06.05.	164.22 Ö 167.27 Ö 169.50 F	22.11.1983 26.07.1965 23.07.1981
1414	Spillern, Bl 1946.003 169.59 0.60 1959	303511	165.74 165.55	165.82 165.50	165.85 165.35 I	165.93 165.29	165.96 165.31	165.73 165.35	165.62 I	165.27 166.04	14.10. 29.04.	164.46 168.99 Ö 169.93 F	22.11.1983 14.06.1965 04.07.1975
1415	Spillern, Bl 1947.009 169.78 0.90 1958	303586	166.03 166.02	166.08 165.98	166.12 165.86	166.15 165.80	166.18 165.79	166.09 165.78	165.99	165.76 166.21 Ö	16.12. 06.05.	164.75 Ö 168.82	10.09.1984 21.06.1965
1416	Spillern, Bl 1948.001 169.35 0.50 1959	303537	166.29 166.10	166.27 166.07	166.29 166.03 I	166.38 166.08	166.33 166.02	166.20 166.12	166.18 I	165.95 166.49	11.11. 29.04.	164.85 168.85 Ö 170.70 F	05.11.1973 22.06.1965 15.08.2002
1417	Spillern, Bl 1948.003 169.92 0.70 1967	303545	166.30 166.17	166.33 166.15	166.34 166.08 I	166.37 166.03	166.38 166.05	166.26 166.10	166.21 I	166.02 Ö 166.42 Ö	14.10. 06.05.	165.23 Ö 169.22 FÖ 170.70 F	04.12.1978 04.07.1975 04.07.1975
1418	Spillern, Br 171.10 0.70 1947	303560 1	165.94 I 166.44	166.11 I 166.41 I	166.28 166.36	166.32 166.25	166.39 166.15	166.46 166.13	166.27 I	165.87 I 166.50	01.01. 17.06.	165.09 Ö 168.65	22.01.1979 21.06.1965
1419	Spillern, Br 1946.005 169.94 0.65 1974	317693 1	165.62 165.62	165.67 165.59	165.69 165.48	165.70 165.39	165.76 165.34	165.68 165.31	165.57	165.29 165.77 Ö	16.12. 06.05.	164.03 166.49	09.10.1984 04.02.2003
1420	St.Johann, Bl 418 188.69 0.75 1968	313460	184.88 184.80	184.85 184.79	184.85 184.77	184.88 184.79	184.90 184.80	184.81 184.80	184.83	184.74 184.95	09.06. 19.05.	184.05 Ö 187.94 F 189.19 F	05.11.1973 14.08.2002 14.08.2002
1421	Starnwörth-Eb.Stat., Bl 180.72 0.85 1939	303347	176.62 176.28	176.57 176.37	176.50 176.26	176.49 176.34	176.42 176.33	176.29 176.42	176.41	176.19 176.72	07.07. 21.01.	175.26 178.37	06.08.1984 15.07.1954
1422	Stetten, Br 211 191.66 - 0.30 1974	317685	190.29 190.23	190.21 190.19	190.16 190.09	190.18 190.00	190.28 189.95	190.24 I 189.97	190.15 I	189.90 190.37	14.12. 01.01.	189.73 Ö 191.15	29.09.1974 07.04.1996
1423	Stockerau, Bl 235 171.73 1.40 1976	322537	167.10 166.96	167.09 166.92	167.08 166.86	167.07 166.82	167.08 166.83	167.03 166.85	166.97	166.81 Ö 167.11	20.10. 21.01.	165.62 170.32	29.08.1983 19.08.2002

Monats- und Jahresmittel der Grundwasserstände mit Extremwerten (Hauptwerte)

- Grundwasserstände m ü.A. -

Nr.	Messstelle	EDV-Messstellennummer	Mittel in m ü.A.							Niederster und höchster beobachteter Grundwasserstand sowie allenfalls höchster beobachteter Überflutungswasserstand			
	Messpunkt m ü.A. / m ü.G.	beeinflusst / artesisch/gespannt / Messgerät	I	II	III	IV	V	VI	Jahr	im Berichtsjahr		vor dem Berichtsjahr	
	Beobachtungsbeginn / unverändert seit		VII	VIII	IX	X	XI	XII		m ü.A.	Datum	m ü.A.	Datum
1424	Stockerau, Bl 1951.003 170.25 0.55 1959	303636	166.69 166.37	166.66 166.37	166.62 166.30	166.63 166.40	166.63 166.42	166.43 166.51	166.50	166.28 166.77	23.09. 01.01.	165.65 169.70 Ö 171.30	25.08.1973 21.06.1965 15.08.2002
1425	Stockerau, Bl 1951.009 173.46 0.52 1939	303644	168.21 168.19	168.19 168.22	168.18 168.13	168.19 168.08	168.23 168.05	168.21 168.01	168.16	168.00 168.24 Ö	16.12. 27.05.	167.04 169.78	29.12.1978 11.06.1940
1426	Stockerau, Bl 1951.013 170.36 0.85 1984	327320	167.44 167.21	167.40 167.21	167.38 167.13	167.40 167.19	167.43 167.24	167.28 167.27	167.30	167.11 167.50	13.09. 10.05.	166.87 169.51 I Ö 171.46 F	21.07.2007 04.08.1991 14.08.2002
1427	Stockerau-Au 4, Br 171.62 0.30 1972	315978 1	167.39 167.25	167.37 167.23	167.39 167.18	167.41 167.31	167.39 167.29	167.31 167.32	167.32	167.15 167.50	15.09. 28.04.	166.34 Ö 171.32 F 172.61 F	05.09.1983 04.07.1975 04.07.1975
1428	Theiß, Br 193.32 0.00 1952	303693	188.44 188.48	188.41 188.42	188.39 188.40	188.38 188.35	188.44 188.33	188.46 188.34	188.40	188.30 188.51	31.12. 27.07.	187.58 Ö 192.19	28.12.1969 15.08.2002
1429	Thürnthal, Bl 220 189.69 0.15 1975	319285	183.25 183.29	183.24 183.30	183.24 183.27	183.23 183.26	183.22 183.27	183.27 183.22	183.25	183.21 Ö 183.30 Ö	29.12. 01.09.	182.82 Ö 183.97 Ö	02.10.1995 17.03.2003
1430	Trübensee-Schrankenp., Bl 177.86 0.75 1958	303727	174.94 174.50	174.88 174.48	174.77 174.37	174.72 174.44	174.71 174.46	174.62 174.51	174.62	174.34 Ö 174.96	28.09. 01.01.	173.22 Ö 176.45	20.02.1984 18.08.2002
1431	Tulln-Bildereiche, Bl 242 177.30 0.00 1977	322677	174.33 174.06	174.35 174.03	174.31 173.98	174.30 173.98	174.26 174.02	174.16 174.08	174.15	173.95 Ö 174.36 Ö	06.10. 01.05.	172.48 Ö 176.09	10.05.1984 15.08.2002
1432	Unterrohrbach, Br 179.48 0.40 1968	315697	175.25 174.56 I	175.09 I 174.50 I	174.97 I 174.31 I	174.98 I 174.09 I	174.90 I 173.99 I	174.82 I 173.93 I	174.62 I	173.91 L 175.36	17.12. 01.01.	173.11 176.48	27.08.2001 02.03.1987
1433	Unterrohrendorf, Br 194.28 0.20 1969 01.04.1976	315846	190.00 190.02 I	189.95 190.05 I	189.91 190.02	189.90 190.00	189.92 189.98	189.97 189.91	189.97 I	189.87 190.07 I	20.04. 17.08.	189.31 192.85	19.03.1995 14.08.2002
1434	Unterzögersdorf, Bl 1952.011 172.51 1.05 1970	313502	169.28 169.18	169.28 169.19	169.27 169.09	169.28 169.07	169.31 169.08	169.23 169.10	169.20	169.05 169.33 Ö	04.10. 24.05.	168.18 Ö 170.63	24.09.1978 17.08.2002
1435	Unterzögersdorf, Br 1952.007 171.93 0.30 1958 01.01.1985	303800	167.91 167.95	167.88 167.89	167.95 167.82	168.05 167.93	168.02 167.84	167.94 167.86	167.92	167.80 Ö 168.12	16.11. 20.04.	167.54 171.63 F 172.23 F	18.09.1994 15.08.2002 15.08.2002
1436	Utzenlaa, Bl 182.56 0.75 1957	303818 D	177.98 177.98	177.97 177.92	177.97 177.86	177.99 177.83	178.04 177.81	178.02 177.82	177.93	177.76 178.06 Ö	02.02. 14.05.	177.06 180.72 Ö	25.06.1984 17.08.2002
1437	Utzenlaa, Bl 1969.001 179.73 1.00 1980 01.01.1985	327049 D 1	176.52 176.68	176.50 176.67	176.63 176.59	176.74 176.48	176.72 176.31	176.65 176.51	176.59	176.20 Ö 176.85 Ö	14.11. 28.07.	175.92 178.73 180.61 F	09.02.1990 04.08.1991 14.08.2002
1438	Weinzierl bei Krems, Bl 192.54 0.70 1971	313528 1	189.73 189.82	189.70 189.76	189.65 189.69	189.68 189.68	189.73 189.66	189.81 189.66	189.71	189.62 189.88	31.12. 30.06.	188.38 191.84 FÖ 192.32 F	29.01.1973 03.07.1975 12.08.2002
1439	Winkl, Br 182.55 0.10 1968	303826	180.26 180.24	180.24 180.22	180.23 180.16	180.24 180.12	180.30 180.09	180.30 180.07	180.20	180.06 Ö 180.35	29.12. 23.06.	179.43 Ö 182.45 FÖ 184.55 F	24.10.1994 14.08.2002 14.08.2002
1440	Zaina, Br 218 174.32 - 1.70 1975	319269 1	172.03 171.85	172.05 171.80	172.03 171.73	172.03 171.70	172.07 171.72	171.93 171.76	171.89	171.70 Ö 172.11 Ö	20.10. 05.05.	170.99 Ö 173.31	15.01.1979 26.08.2002
1441	Zöbing am Kamp, Br I 220.41 0.30 1953	303859	216.36 215.12	215.89 214.91	215.55 214.82	215.36 214.67	215.50 214.67	215.46 214.62	215.24	214.61 216.53	31.12. 01.01.	214.11 Ö 219.10	06.12.1993 20.11.1950
	KEG Schöpfl Ost												
1442	Klausen-Leopoldsdorf, Bl 365 370.32 0.75 1988	331504	367.83 367.77	367.79 367.73	367.79 367.80	367.72 367.75	367.71 367.79	367.79 367.97	367.79	367.69 Ö 368.28	08.09. 22.12.	367.64 369.57	25.08.2003 07.07.1997
	KEG Nördlicher Kamp												
1443	Eschabruck, Bl 465 630.13 0.40 2005	337451 D	626.23 625.88	626.27 626.01	626.16 626.01	626.13 625.98	626.27 625.97	626.08 626.22	626.10	625.84 626.37	23.07. 30.04.	625.46 627.01	08.08.2007 01.04.2006
1444	Kleinschönau, Bl 466 629.67 0.20 2005	337469 D	624.61 624.36	624.68 624.41	624.55 624.28	624.55 624.17	624.67 624.10	624.54 624.22	624.43	624.08 Ö 624.73	26.11. 30.04.	623.82 626.44	31.01.2007 31.03.2006

Monats- und Jahresmittel der Grundwasserstände mit Extremwerten (Hauptwerte)

- Grundwasserstände m ü.A. -

Nr.	Messstelle		EDV-Messstellennummer		Mittel in m ü.A.							Niederster und höchster beobachteter Grundwasserstand sowie allenfalls höchster beobachteter Überflutungswasserstand			
	Messpunkt m ü.A.	m ü.G.	beeinflusst	artesisch/gespannt Messgerät	I	II	III	IV	V	VI	Jahr	im Berichtsjahr		vor dem Berichtsjahr	
	Beobachtungsbeginn	unverändert seit			VII	VIII	IX	X	XI	XII		m ü.A.	Datum	m ü.A.	Datum
DONAUGEBIET ZWISCHEN ENNS UND MARCH - MARCHGEBIET															
Marchfeld															
1445	Baumgarten a.d.M., Blt 396		331769		139.93	139.92	139.89	139.84	139.83	139.71		139.39	13.09.	138.94 L	12.10.1992
	142.32	1.20			139.57	139.58	139.41	139.42	139.44	139.54	139.67	140.16	26.01.	141.09	22.04.2006
	1989														
1446	Baumgarten a.d.M., Br		304535		140.73	140.74	140.77	140.72	140.66	140.56		140.27 Ö	08.11.	139.82 Ö	07.11.1992
	143.73	0.20			140.45	140.44	140.33	140.28	140.29	140.37	140.53	140.79	22.03.	141.68	21.06.1965
	1949		1												
1447	Baumgarten a.d.M.-Forsth., Br		304543		140.48	140.53	140.69	140.54	140.42	140.24		139.59	18.10.	139.23 Ö	17.10.1992
	143.74	0.20			140.01	139.89	139.69	139.62	139.62	139.68	140.12	140.94	08.03.	143.54 F	14.08.2002
	1957		1											143.89 F	14.08.2002
1448	Bockfließ, Br		304550		158.00	158.07	158.12	158.16	158.18	158.17		157.94	31.12.	156.21 Ö	27.08.1995
	168.88	0.10			158.14	158.11	158.09	158.05	158.01	157.96	158.09	158.19 Ö	25.05.	158.25	12.11.2006
	1951	01.01.1979													
1449	Breitensee, Bl		304568		142.58	142.61	142.62	142.59	142.45	142.34		142.21	07.07.	141.40 Ö	31.08.1992
	148.86	0.75			142.31	142.44	142.35	142.42	142.45	142.54	142.47	142.64 Ö	22.12.	143.71	07.06.1965
	1939														
1450	Breitensee, Bl 356		331355		162.71	162.77	162.81	162.82	162.79	162.77		162.65 Ö	28.12.	161.74 Ö	21.04.1997
	172.73	0.90			162.75	162.73	162.69	162.68	162.67	162.66	162.74	162.84	06.04.	163.59 Ö	17.06.1996
	1984														
1451	Breitensee, Bl 357		331363		159.58	159.58	159.69	159.83	158.55	157.47		155.49	01.06.	153.04	24.08.1992
	172.72	0.90			159.57	159.58	159.63	159.67	159.70	159.72	159.38	160.16	13.07.	160.74	06.05.1996
	1984														
1452	Breitstetten, Br		304576		145.60	145.67	145.75	145.79	145.78	145.76		145.54	01.01.	144.28	21.08.1993
	149.66	0.60			145.74	145.81	145.73	145.73	145.75	145.75	145.74	145.83	16.08.	147.54 Ö	17.01.1967
	1964														
1453	Deutsch Wagram, Bl		304584	D	154.69	154.74	154.79	154.83	154.81	154.82		154.61 Ö	17.12.	152.62	10.09.1984
	160.72	1.97			154.76	154.75	154.67	154.69	154.68	154.62	154.74	154.86 Ö	27.06.	156.59	15.05.1951
	1939														
1454	Dörfles, Bl		304592		149.49	149.56	149.61	149.55	149.49	149.33		149.09 Ö	08.09.	148.57	15.08.1994
	151.64	1.00			149.23	149.18	149.14	149.25	149.37	149.39	149.38	149.64 Ö	24.03.	150.59	05.06.1965
	1941		1												
1455	Eckartsau, Bl		304600		142.88	142.85	142.81	142.80	142.77	142.84		142.54	07.12.	141.84 Ö	25.10.1992
	147.33	1.10			142.76	142.82	142.70	142.64	142.58	142.58	142.75	142.91 Ö	15.06.	144.92	06.06.1965
	1939														
1456	Eckartsau, Bl 1892.3		356147	D	141.55	141.35	141.73	141.88	142.02	142.09		140.82 Ö	22.11.	140.56	30.12.2003
	145.98	0.96			141.96	142.12	141.42	141.08	140.91	141.01	141.59	145.02	13.09.	145.02	30.03.2006
	1982														
1457	Eckartsau, Bl 1894.023		356154	D	142.61	142.51	142.48	142.57	142.60	142.68		141.63	04.12.	141.57 Ö	13.01.2004
	148.11	2.16			142.55	142.62	142.39	142.20	142.05	141.98	142.44	145.95	13.08.	145.95 Ö	26.03.2002
	1984													146.25 F	18.08.2002
1458	Eckartsau, Bl 1894.5		331058	D	142.37	142.21	142.48	142.66	142.84	142.90		141.39	04.12.	141.28 Ö	08.01.2004
	147.86	1.83			142.73	142.73	142.18	141.89	141.70	141.80	142.38	146.03	22.03.	146.03 Ö	30.03.2006
	1983													147.78 F	14.08.2002
1459	Eckartsau, Bl 1895.3		356170	D	142.78		142.71	142.71	142.70	142.80		141.99	02.10.	141.93 Ö	05.09.2007
	146.75	0.80			142.69	142.73	142.62	142.54	142.49	142.46	142.66	143.21	20.02.	143.31 Ö	03.02.2003
	1991														
1460	Eckartsau, Bl 1897.3		356188	D	143.30	143.15	143.35	143.55	143.73			142.61	20.11.	142.32	30.12.2003
	147.03	0.96				143.47	143.10	142.86	142.68	142.74	143.25	143.84	12.06.	146.07 Ö	08.09.2007
	1982													147.04 F	08.09.2007
1461	Eibesbrunn, Bl		304618		165.26	165.26	165.24	165.24	165.26	165.32		165.20 Ö	21.09.	164.95 Ö	28.05.1995
	172.85	0.45			165.27	165.24	165.21	165.23	165.29	165.29	165.26	165.35	08.06.	166.22 Ö	29.11.1970
	1962														
1462	Engelhartstetten, Bl		304972		139.59	139.59	139.57	139.56	139.48	139.48		139.42 Ö	02.06.	138.79 Ö	01.10.1990
	144.95	1.55			139.48	139.50	139.45	139.47	139.51	139.58	139.52	139.68	29.12.	141.57	24.05.1965
	1939														
1463	Engelhartstetten, Br		304626		140.54	140.54	140.51	140.48	140.43	140.47		140.39 Ö	01.12.	139.63	22.02.1991
	143.14	0.00			140.45	140.51	140.44	140.45	140.44	140.53	140.48	140.64	22.12.	141.77	21.06.1965
	1939		1												
1464	Franzensdorf, Br		304667		146.87	146.96	147.04	147.07	147.05	147.08		146.80	01.01.	145.33	23.08.1993
	151.30	0.30			147.05	147.08	147.04	147.08	147.10	147.10	147.04	147.11 Ö	01.12.	149.60	12.05.1941
	1939														
1465	Fuchsenbigl, Br		304675		144.08	144.09	144.12	144.14	144.13	144.10		144.03 Ö	21.07.	142.86 Ö	23.08.1993
	147.73	0.15			144.06	144.13	144.06	144.04	144.05	144.09	144.09	144.15 Ö	18.08.	145.86	14.04.1941
	1939														
1466	Gänserndorf, Bl		304683	D	150.61	150.57	150.60	150.59	150.59	150.64		150.33	02.09.	149.86	12.09.1994
	153.56	0.95			150.62	150.63	150.55	150.55	150.57	150.60	150.59	150.88	12.06.	152.61	25.07.1966
	1939													152.53 F	25.07.1966
1467	Gänserndorf, Br 204		317289	D	147.28	147.36	147.45	147.50	147.48	147.43		146.68	22.06.	145.41	01.06.1993
	156.95	0.80			147.44	147.50	147.44	147.48	147.51	147.52	147.45	147.54	05.12.	147.88	28.05.1996
	1973		1												

Monats- und Jahresmittel der Grundwasserstände mit Extremwerten (Hauptwerte)

- Grundwasserstände m ü.A. -

Nr.	Messstelle	EDV-Messstellennummer	Mittel in m ü.A.							Niederster und höchster beobachteter Grundwasserstand sowie allenfalls höchster beobachteter Überflutungswasserstand			
	Messpunkt m ü.A. / m ü.G.	beeinflusst / artesisch/gespannt / Messgerät	I	II	III	IV	V	VI	Jahr	im Berichtsjahr		vor dem Berichtsjahr	
	Beobachtungsbeginn / unverändert seit		VII	VIII	IX	X	XI	XII		m ü.A.	Datum	m ü.A.	Datum
1468	Gerasdorf, Bl 162.78 0.80 1954	304691	155.15 155.30	155.21 155.31	155.27 155.26	155.30 155.26	155.30 155.26	155.31 155.25	155.26	155.10 155.34	01.01. 04.08.	153.37 156.50	14.09.1984 27.03.1967
1469	Glinzendorf, Br 151.46 0.25 1949	304709	147.03 147.36	147.16 147.41	147.26 147.37	147.31 147.43	147.34 147.44	147.35 147.43	147.32	146.94 147.45 Ö	01.01. 02.11.	145.56 Ö 149.44	07.09.1992 18.06.1951
1470	Groissenbrunn, Br 145.01 0.45 1971	303016	141.03 140.55	141.07 140.60 I	141.06 140.55	140.96 140.58	140.76 140.64	140.66 140.72	140.76 I	140.50 141.09	14.07. 18.02.	139.75 141.78	13.09.1992 08.04.1996
1471	Groß-Engersdorf, Br 306 162.67 0.25 1981	327080 1	157.15 157.13	157.25 157.05	157.28 156.97	157.29 156.90	157.27 156.82	157.19 156.75	157.09	156.71 157.30 Ö	31.12. 11.05.	154.72 Ö 157.32 Ö	13.08.1995 08.04.2007
1472	Groß-Enzersdorf, Br 155.27 0.15 1963	304733	149.98 150.52	149.99 150.43	150.05 150.16	150.09 150.03	150.13 149.92	150.49 149.89	150.14	149.85 LÖ 150.62	10.12. 27.07.	148.62 Ö 152.77	23.11.1992 05.08.1991
1473	Hagenbrunn, Bl 197.20 1.35 1954	304741	190.92 190.86	190.95 190.82	190.98 190.68	190.97 190.57	190.90 190.46	190.89 190.38	190.78	190.36 191.00	23.12. 26.03.	189.40 193.42	01.01.1996 04.07.1965
1474	Hagenbrunn, Br 243 183.10 0.20 1978	322685 1	175.10 175.04	175.04 175.13	175.01 175.07	174.95 174.97	174.91 174.89	174.95 174.81	174.99	174.78 175.14 Ö	28.12. 17.08.	169.25 B 175.15 Ö	17.07.1994 17.09.2006
1475	Hainburg a.d.D., Bl 1884.5 143.29 1.56 1982	327486 D	138.68 138.73	138.63 138.78	138.74 138.42	138.79 138.20	138.78 138.05	138.79 138.15	138.56	137.78 140.44	02.10. 08.06.	137.77 Ö 141.73 143.53 I	24.10.1992 04.04.2006 05.08.1991
1476	Haringsee, Br 270 146.02 0.30 1979	326678	143.47 143.48	143.51 143.53	143.51 143.44	143.52 143.40	143.47 143.41	143.46 143.46	143.47	143.29 L 143.54 Ö	30.10. 13.08.	142.36 KÖ 144.14 Ö	09.09.1992 10.04.1996
1477	Kapellerfeld, Bl 447 166.12 0.50 1995	337295	155.31 155.45	155.38 155.43	155.44 155.35	155.47 155.32	155.44 155.29	155.44 155.27	155.38	155.23 155.48	01.01. 14.04.	153.49 K 155.37	07.09.1995 14.04.2003
1478	Königsbrunn - MF, Br 185.73 0.30 1961	304782 1	182.97 182.18	183.05 181.95	183.00 181.80 I	182.88 181.64 I	182.67 181.46 I	182.36 181.43	182.28 I	181.38 183.07 Ö	15.12. 18.02.	180.17 184.26	20.11.1984 07.06.1965
1479	Kopfstetten, Br 145.29 0.00 1939	304790 D 1	142.96 142.88	142.96 142.96	142.93 142.84	142.93 142.83	142.89 142.81	142.92 142.88	142.90	142.18 143.14	20.08. 05.06.	141.90 144.48	21.09.1992 10.03.1941
1480	Langenzersdorf, Bl 2157 (1935.005) 163.65 0.35 1974	319681 D	159.20 159.25	159.14 159.26	159.11 159.18	159.11 159.12	159.18 159.05	159.22 159.00	159.15	158.98 Ö 159.27 Ö	27.12. 24.08.	158.51 160.64	21.03.1991 25.08.1975
1481	Langenzersdorf, Blt 397 165.42 1.05 1989	331777	158.60 158.74	158.55 158.76	158.52 158.67	158.55 158.56	158.62 158.48	158.69 158.44	158.60	158.43 Ö 158.79	26.12. 08.08.	157.95 L 159.12	15.05.1991 19.05.1996
1482	Langenzersdorf, Br 2112 163.13 0.00 1970	313221	158.60 158.63	158.55 158.64 I	158.53 158.59	158.53 158.54	158.56 158.48	158.59 158.45	158.56 I	158.43 158.66	31.12. 29.07.	157.97 159.14	04.12.1978 13.10.1970
1483	Langenzersdorf-Bhf., Bl 168.31 0.90 1958	303263	161.11 161.13	161.06 161.16	161.08 161.03	161.13 160.96	161.20 160.93	161.21 160.92	161.08	160.91 161.26	12.12. 23.05.	160.21 I Ö 162.56	25.12.1983 29.08.1966
1484	Langenzersdorf-Bhf., Br 263 169.29 0.60 1979	326603	162.02 162.12	161.96 162.14	162.04 161.91	162.08 161.80	162.15 161.74	162.12 161.76	161.99	161.69 162.31	19.12. 25.07.	160.87 164.19	28.01.1985 19.08.2002
1485	Langenzersdorf-Praunstr., Br 165.68 0.80 1968	313445	159.78 160.05	159.75 160.00	159.96 159.77	160.01 159.65	160.13 159.66	160.12 159.71	159.88	159.61 160.26	10.10. 25.07.	159.53 164.00	28.11.1983 06.07.1975
1486	Langenzersdorf-Wr.str., Br 165.35 0.50 1958	303313 1	160.59 160.62	160.53 160.62	160.53 160.53	160.57 160.47	160.63 160.42	160.65 160.40	160.55	160.39 160.67 Ö	15.12. 09.06.	159.84 Ö 162.55	02.01.1984 05.07.1965
1487	Lassee, Bl 345 146.99 0.90 1984	331223 D	143.45 143.42	143.50 143.51	143.52 143.42	143.52 143.44	143.47 143.46	143.44 143.50	143.47	143.00 143.64	06.10. 26.03.	142.34 144.06	14.09.1992 20.05.1996
1488	Leopoldsdorf i.Mf., Bl 346 148.91 0.90 1984	331231	145.70 145.82	145.77 145.90	145.85 145.85	145.91 145.87	145.90 145.89	145.86 145.89	145.85	145.64 145.94	01.01. 29.04.	144.38 Ö 146.35 Ö	24.08.1993 28.05.1996
1489	Leopoldsdorf i.Mf., Blt 394 151.01 1.10 1989	331744	146.19 146.41	146.31 146.48	146.40 146.43	146.46 146.46	146.47 146.48	146.44 146.48	146.42	146.13 146.49 Ö	01.01. 23.12.	144.91 L 146.86 Ö	16.09.1992 28.05.1996
1490	Leopoldsdorf i.Mf.-Zf., Br 151.91 - 0.70 1939	304824 1	146.45 146.78	146.63 146.83	146.73 146.77	146.80 146.75	146.77 146.76	146.83 146.75	146.74	146.36 147.06	07.01. 11.06.	144.75 BÖ 148.55	25.12.1984 17.06.1965
1491	Loimersdorf, Bl 347 144.10 1.00 1984	331215	141.40 141.27	141.41 141.32	141.35 141.22	141.34 141.24	141.26 141.23	141.30 141.28	141.30	141.19 141.45	02.06. 01.01.	140.50 Ö 142.02	31.08.1992 09.04.1996
1492	Loimersdorf, Br 144.64 0.25 1966	304832	141.65 141.61	141.67 141.65	141.64 141.58	141.63 141.61	141.58 141.60	141.61 141.66	141.62	141.52 141.70	02.06. 28.07.	140.82 143.04	14.09.1992 22.07.1959

Monats- und Jahresmittel der Grundwasserstände mit Extremwerten (Hauptwerte)

- Grundwasserstände m ü.A. -

Nr.	Messstelle	EDV-Messstellennummer	beeinflusst	artesisch/gespannt	Messgerät	Mittel in m ü.A. I	II	III	IV	V	VI	Jahr	Niederster und höchster beobachteter Grundwasserstand sowie allenfalls höchster beobachteter Überflutungswasserstand im Berichtsjahr m ü.A.	Datum	vor dem Berichtsjahr m ü.A.	Datum
	Messpunkt m ü.A. / m ü.G.					VII	VIII	IX	X	XI	XII					
	Beobachtungsbeginn / unverändert seit															
1493	Mannsdorf, Bl 151.05 0.90 1952	304840				146.52 146.58	146.55 146.57	146.54 146.47	146.59 146.44	146.57 146.43	146.63 146.43	146.53	146.42 Ö 146.67	22.12. 16.06.	145.24 Ö 148.46	05.10.1992 28.06.1965
1494	Mannsdorf, Bl 1906.001 151.29 0.90 1979 01.01.1989	326694				146.65 146.78	146.54 146.80	146.59 146.53	146.83 146.17	147.01 146.00	147.00 145.99	146.57	145.95 147.14	04.12. 12.06.	145.70 I 150.39 I Ö 152.79 F	08.01.2004 05.08.1991 14.08.2002
1495	Mannsdorf, Bl 1906.003 150.75 0.65 1979	326686				146.79 147.06	146.65 147.00	146.84 146.64	147.04 146.40	147.22 146.24	147.24 146.27	146.78	146.18 Ö 147.37	17.12. 12.06.	145.83 149.41	08.01.2004 23.07.1997
1496	Marchegg, Bl 201 143.00 0.70 1959	304881				139.24 138.81	139.35 138.86	139.42 138.63	139.36 138.69	139.19 138.69	139.01 138.89	139.01	138.58 139.48 Ö	15.09. 17.03.	138.21 Ö 141.06	05.10.1992 28.06.1965
1497	Marchegg, Bl 260 142.92 0.95 1979	326520				139.23 138.52	139.48 138.69	139.74 138.30	139.36 138.26	139.17 138.24	138.81 138.52	138.86	138.21 Ö 140.07	17.11. 10.03.	137.81 141.97 F 142.20 F	06.10.2003 03.04.2006 03.04.2006
1498	Marchegg, Br 145.60 0.60 1965	305110 1				140.42 139.97	140.45 139.97	140.50 139.77	140.44 139.80	140.29 I 139.85	140.09 139.91	140.12 I	139.62 140.51 Ö	07.09. 30.03.	138.93 141.84	12.10.1964 17.03.1941
1499	Marchegg-Eisenbahnstation, Br 145.65 0.20 1954	304915 1				139.77 139.47	139.78 139.57	139.80 139.45	139.78 139.40	139.62 139.35	139.56 139.35	139.57	139.31 139.82	14.12. 06.04.	138.58 KÖ 142.01	14.11.1990 14.06.1965
1500	Marchegg-Heimatland, Br 147.12 0.60 1955	304923 1				139.84 139.07	139.84 139.08	139.85 138.93	139.81 138.99	139.47 138.94	139.20 139.00	139.33	138.89 139.87	08.09. 04.02.	137.53 142.25	27.08.1990 20.06.1965
1501	Markgrafneusiedl, Bl 155.09 1*) 1.25 1949	304931 1	D			147.52 147.89	147.63 147.93	147.67 147.95	147.65 148.00	147.77 148.02	147.79 148.01	147.82	147.15 147.90 Ö	22.06. 30.06.	146.08 150.06	14.09.1992 18.06.1951
1502	Markthof - Schloßhof, Br 153.66 0.40 1949	305128				151.26 151.23	151.22 151.23	151.27 151.15	151.26 151.13	151.27 151.08	151.27 151.12	151.21	151.06 Ö 151.32	01.12. 28.01.	150.52 Ö 152.17	29.12.2003 26.02.1940
1503	Markthof, Bl 1880.1 142.24 1.21 1982	327494	D			137.78 137.61	137.61 137.61	137.53 137.34	137.52 137.10	137.53 136.78	137.60 136.77	137.40	136.77 Ö 141.03	29.12. 13.09.	136.44 141.03 Ö 142.93 I	23.10.1992 09.09.2007 05.08.1991
1504	Markthof, Bl 1881.5 140.98 0.10 1985	356097				138.02	137.98 138.13	138.00 137.98	138.08 137.89	138.22 137.82	137.91	138.02	137.80 138.27	20.11. 12.06.	137.48 Ö 140.88 FÖ	04.09.2003 30.03.2006
1505	Markthof, Bl. 1884.1 142.70 0.51 1983	331207	D			139.06 138.90	139.01 138.95	138.99 138.81	139.02 138.73	139.00 138.69	138.99 138.78	138.91	138.39 139.98	16.08. 13.09.	138.13 140.82	27.09.1990 31.03.1988
1506	Markthof, Br 141.23 0.20 1939	304949 1				137.80 137.68	137.80 137.74	137.92 137.49	137.90 137.43	137.77 137.47	137.76 137.58	137.70	137.42 Ö 138.03	03.11. 24.03.	137.07 141.03 I 140.73 I	05.10.1992 14.06.1965 14.06.1965
1507	Oberhausen, Blt 393 153.23 0.95 1989	331736				148.29 148.61	148.34 148.60	148.37 148.50	148.41 148.46	148.40 148.43	148.53 148.40	148.44	148.25 148.69 I	01.01. 27.07.	147.18 L 148.79 L	18.08.1993 10.07.1996
1508	Obersiebenbrunn, Br 149.90 0.35 1971	301309 1				146.79 147.00	146.89 147.03	146.97 147.06	147.02 147.16	147.02 147.09	146.96 147.10	147.01	146.72 147.20	01.01. 07.10.	145.35 Ö 147.64 Ö	28.08.1992 08.06.1972
1509	Oberweiden, Br 237 162.74 0.75 1977	322552 1	D			144.00 143.81	144.01 143.84	144.01 143.89	144.00 143.96	143.97 143.99	143.92 144.04	143.95	143.73 144.09	29.09. 16.04.	142.82 144.34	22.12.1986 21.02.2001
1510	Ollersdorf, Bl 161.51 0.85 1962	305003 1	D			157.04 156.89	157.05 156.80	157.07 156.71	157.06 156.64	157.02 156.59	157.03 156.79	156.89	156.57 Ö 157.12	23.11. 28.05.	156.62 158.56	12.08.2007 13.06.1965
1511	Orth a.d.D., Bl 1900.003 147.51 0.80 1979	326710				144.58 144.76 I	144.51 144.78	144.60 144.51	144.79 144.30	144.89 144.17	144.93 144.18	144.58 I	144.12 Ö 145.02	17.12. 12.06.	143.69 146.38 I	16.10.1992 08.08.1991
1512	Orth a.d.D., Bl 1902.001 150.73 0.75 1938	305011				145.56 145.62	145.59 145.70	145.59 145.55	145.61 145.47	145.63 145.44	145.63 145.44	145.57	145.43 Ö 145.72	15.12. 18.08.	144.41 Ö 147.45	05.10.1992 07.06.1965
1513	Orth a.d.D., Bl 1902.5 150.07 1.79 1983	331041	D			145.11 145.64	144.95 145.60	145.44 144.96	145.65 144.74	145.83 144.63	145.76 144.79	145.26	144.28 148.28	08.01. 13.07.	144.28 Ö 148.28 Ö 149.87 F	08.01.2004 29.03.2006 22.03.2002
1514	Orth, Bl 1903.1 150.01 0.64 1981	356030	D			145.67 145.86	145.61 145.86	145.80 145.49	145.93 145.35	146.02 145.27	146.00 145.35	145.69	145.17 149.37	30.08. 13.09.	144.94 149.37	30.12.2003 30.03.2006
1515	Orth, Bl 1903.5 149.49 0.90 1982	356048	D			145.65 146.34	145.43 146.12	146.16 145.42	146.26	146.38	146.32		145.28 Ö 147.84 Ö	29.02. 24.07.	145.18 148.59 Ö 149.52 F	12.02.1998 07.09.2007 07.09.2007
1516	Parbasdorf, Bl 156.16 0.90 1949	305029				151.82 152.40	151.92 152.41	152.00 152.29	152.09 152.33	152.17 152.34	152.30 152.26	152.19	151.76 152.47	01.01. 18.08.	149.72 154.18	10.09.1984 14.05.1951
1517	Petronell, Bl 1889.7 145.98 2.03 1983	331066	D			140.27 140.48	140.17 140.43	140.42 140.13	140.47 140.00	140.57 139.89	140.54 139.99	140.28	139.21 143.95	02.10. 22.03.	139.19 Ö 143.95 Ö 145.91 F	04.10.2003 31.03.2006 15.08.2002

1*) durch Entnahme zeitweise beeinflusst

Monats- und Jahresmittel der Grundwasserstände mit Extremwerten (Hauptwerte)

- Grundwasserstände m ü.A. -

Nr.	Messstelle	EDV-Messstellennummer	Mittel in m ü.A.							Niederster und höchster beobachteter Grundwasserstand sowie allenfalls höchster beobachteter Überflutungswasserstand			
	Messpunkt m ü.A. / m ü.G.	beeinflusst / artesisch/gespannt / Messgerät	I	II	III	IV	V	VI	Jahr	im Berichtsjahr		vor dem Berichtsjahr	
	Beobachtungsbeginn / unverändert seit		VII	VIII	IX	X	XI	XII		m ü.A.	Datum	m ü.A.	Datum
1518	Pframa, Bl 147.82 0.75 1969	315721	143.60 143.55	143.63 143.65	143.64 143.54	143.64 143.51	143.61 143.51	143.60 143.55	143.59	143.50 Ö 143.68	12.12. 01.08.	142.45 144.62	23.08.1993 30.03.1970
1519	Pillichsdorf, Bl 452 169.92 0.90 1996	337337	165.68 165.74	165.71 165.63	165.71 165.52	165.76 165.51	165.72 165.53	165.78 165.56	165.66	165.49 165.93	15.10. 23.04.	165.17 166.06	17.09.2003 22.02.1999
1520	Pillichsdorf, Br 329 164.62 0.35 1983	327346 D 1	156.55 156.23	156.65 156.15	156.67 156.07	156.66 I 155.94	156.59 I 155.84	156.41 I 155.80	156.30 I	155.78 Ö 156.69 Ö	19.12. 10.03.	153.82 156.70	27.10.1984 12.07.2006
1521	Probstdorf, Br 152.98 0.20 1939	305052	147.44 147.61	147.50 147.61	147.53 147.54	147.55 147.54	147.52 147.53	147.63 147.52	147.54	147.38 147.69 Ö	01.01. 27.07.	146.11 Ö 149.82	22.08.1993 28.04.1941
1522	Prottes, Bl 163.06 1.05 1969	305060	153.22 153.10	153.22 153.12	153.11 153.11	153.10 153.09	153.10 153.08	153.09 153.07	153.12	153.07 Ö 153.24	22.12. 18.02.	152.66 Ö 155.23 Ö	30.10.1995 20.07.1970
1523	Reyersdorf, Br 165.98 0.30 1939	305094 1	154.78 154.68	154.78 154.69	154.80 154.67	154.81 154.70	154.75 154.72	154.70 154.73	154.73	154.66 154.82 Ö	08.09. 14.04.	153.74 158.44	12.07.1971 03.08.1978
1524	Rutzendorf, Br 153.93 0.40 1936	305102	147.15 147.38	147.23 147.39	147.30 147.37	147.32 147.42	147.27 147.45	147.35 147.45	147.34	147.10 147.46 X	01.01. 21.11.	145.59 Ö 149.98	22.08.1993 12.05.1941
1525	Schönau a.d.Donau, Br 151.02 0.30 1949	305136 1	147.48 147.81	147.39 147.84	147.63 147.45	147.68 147.28	147.81 147.17	147.87 147.20	147.55	147.00 L 148.31	10.12. 27.07.	146.71 150.72 I 151.02 I	11.01.2004 15.06.1965 15.06.1965
1526	Schönfeld, Bl 224 155.77 1.30 1976	319327	144.39 144.50	144.46 144.53	144.51 144.52	144.57 144.54 I	144.55 144.58	144.48 144.60	144.52 I	144.37 Ö 144.60	08.01. 31.12.	143.38 Ö 145.08	16.08.1993 15.07.1996
1527	Schönkirchen, Bl 4A(OMV 370) 165.10 0.90 1971	315580 1	155.48 155.62	155.51 155.69	155.55 155.69	155.56 155.70	155.57 155.71	155.55 155.71	155.61	155.47 Ö 155.73 L	21.01. 03.12.	154.15 I 156.32 I	28.12.1992 01.08.1971
1528	Schönkirchen, Br 159.70 0.20 1959	305151	152.64 152.54	152.65 152.55	152.65 152.50	152.64 152.49	152.59 152.50	152.56 152.54	152.57	152.49 Ö 152.65 Ö	03.11. 07.04.	152.14 Ö 153.40	26.09.1994 30.03.1970
1529	Schönkirchen, Br 373 165.42 0.10 1969	315739	155.09 155.23	155.16 155.27	155.20 155.36	155.23 155.37	155.22 155.37	155.23 155.38	155.26	155.05 Ö 155.40 Ö	06.01. 07.12.	153.91 K 156.51	30.08.1993 15.06.1970
1530	Seyring, Br 167.80 0.60 1970	317230 1	165.22 165.01	165.29 164.92	165.33 164.76	165.27 164.71	165.22 164.65	165.09 164.64	165.01	164.57 165.35	15.12. 25.03.	162.75 Ö 166.21	21.01.1985 05.04.1971
1531	Stopfenreuth, Bl 123 143.24 0.60 1958	305193	139.42 139.34 I	139.40 139.42	139.40 139.20	139.43 139.08	139.45 139.02	139.43 139.10	139.31 I	139.00 139.55	20.11. 12.06.	138.59 Ö 142.17	19.10.1992 20.06.1965
1532	Stopfenreuth, Bl 1885.001 142.55 0.60 1979	326769 D	138.76 139.05	138.68 139.08	138.92 138.59	139.01 138.34	139.12 138.21	139.13 138.35	138.77	137.91 141.95	02.10. 06.04.	137.93 Ö 141.95 Ö 145.06 F	23.10.1992 10.09.2007 18.08.2005
1533	Stopfenreuth, Bl 1887.005 144.86 1.75 2000	337402 D	140.60 141.00	140.40 140.96	140.78 140.54	140.85 140.34	140.97 140.22	140.98 140.28	140.66	139.96 141.97	03.12. 03.05.	139.74 143.16 145.86 F	05.01.2004 24.03.2002 14.08.2002
1534	Stopfenreuth, Bl 1887.1 143.81 0.75 1981	356113 D	138.78 139.60	138.51 139.36	139.39 138.52	139.53 138.28	139.79 138.21	139.66 138.54	139.02	137.83 140.98	08.01. 08.06.	137.45 143.06 Ö 146.01 F	29.08.2005 13.07.2005 25.08.2005
1535	Stopfenreuth, Blt 395 144.56 1.15 1989	331751	140.29 140.21 I	140.26 140.24	140.28 140.06	140.29 140.01	140.32 139.97	140.35 140.01	140.19 I	139.93 140.41	04.12. 12.06.	139.59 L 142.11	12.10.1992 21.08.2002
1536	Strasserfeld-Hegerhaus, Br 163.58 0.30 1955	305219 1	155.69 155.91	155.74 155.95	155.79 155.99	155.83 155.99	155.87 155.97	155.89 155.95	155.88	155.66 156.00	01.01. 06.10.	154.33 Ö 157.64	28.01.1985 09.08.1965
1537	Straudorf, Br 148.46 0.35 1971	304956	144.19 144.18	144.23 144.27	144.25 144.20	144.27 144.17	144.26 144.16	144.22 144.17	144.21	144.07 144.30	08.12. 05.05.	142.95 144.84 Ö	23.08.1993 22.04.1996
1538	Stripfing, Br 208 152.28 0.40 1974	317651 1	145.86 145.89	145.87 145.90	145.88 145.89	145.89 145.88	145.87 145.87	145.88 145.84	145.88	145.83 L 145.90 Ö	28.05. 24.08.	144.75 146.27 Ö	03.09.1984 19.07.1999
1539	Süssenbrunn, Br 22-29 160.64 0.57 1965	305250	154.22 154.41	154.28 154.41	154.34 154.36 I	154.38 154.35	154.39 154.35	154.40 154.37	154.35 I	154.18 154.44	01.01. 30.07.	152.38 B 156.30	05.09.1984 25.05.1947
1540	Tallesbrunn, Br 154.33 0.25 1964	305268 1	149.29 149.30	149.31 149.31	149.32 149.29	149.34 149.28	149.32 149.29	149.33 149.29	149.31	149.28 Ö 149.35 Ö	30.11. 27.04.	148.93 Ö 150.86	23.10.1994 20.11.1950
1541	Untersiebenbrunn, Bl 149.38 0.85 1957	305276 1	146.02 146.11	146.08 146.11	146.14 146.06	146.18 146.11	146.13 146.15	146.10 146.20	146.12	146.00 146.25	01.01. 29.12.	144.69 Ö 148.21	30.08.1993 28.06.1965
1542	Wagram an der Donau, Bl 149.32 1.20 1939	305284	143.86 143.87	143.89 143.95	143.94 143.88	143.95 143.79	143.88 143.77	143.81 143.85	143.87	143.74 143.96 Ö	24.11. 25.08.	142.67 Ö 145.66	07.09.1992 06.06.1965

Monats- und Jahresmittel der Grundwasserstände mit Extremwerten (Hauptwerte)

- Grundwasserstände m ü.A. -

Nr.	Messstelle			EDV-Messstellennummer			Mittel in m ü.A.							Niederster und höchster beobachteter Grundwasserstand sowie allenfalls höchster beobachteter Überflutungswasserstand			
	Messpunkt m ü.A.		m ü.G.	beeinflusst	artesisch/gespannt	Messgerät	I	II	III	IV	V	VI	Jahr	im Berichtsjahr		vor dem Berichtsjahr	
	Beobachtungsbeginn		unverändert seit				VII	VIII	IX	X	XI	XII		m ü.A.	Datum	m ü.A.	Datum
1543	Weikendorf, Bl 149.57 1949		0.60	305292			146.51 146.57	146.51 146.53	146.52 146.42	146.53 146.39	146.52 146.37	146.59 146.41	146.49	146.36 146.67	03.11. 09.06.	145.72 147.63	24.10.1994 20.07.1959
1544	Weikendorf-Remise, Bl 153.91 1955		0.60	305300			146.63 146.82	146.70 146.82	146.74 146.82	146.79 146.83	146.83 146.84	146.84 146.86	146.79	146.58 Ö 146.86 Ö	01.01. 16.12.	145.56 Ö 149.52	25.10.1993 18.04.1967
1545	Wien 21, Bl 21-20 163.97 1978		0.86	319772			157.09 157.18	157.06 157.21	157.04 157.17	157.04 157.11	157.06 157.05	157.11 157.00	157.09	156.98 157.22 Ö	31.12. 26.08.	155.87 157.29	25.01.1979 05.08.1997
1546	Wien 21, Bl 21-71 163.00 1979		1.00	341016	S		157.40 157.55	157.35 157.57	157.33 157.48	157.34 157.41	157.39 157.32	157.46 157.27	157.41	157.26 157.59	16.12. 01.08.	156.20 157.64	08.05.1991 07.08.1997
1547	Wien 21, Bl 21-72 164.81 1979		0.84	341032			157.19 157.27	157.17 157.32	157.15 157.30	157.15 157.25	157.17 157.19	157.22 157.13	157.21	157.11 157.33	31.12. 26.08.	155.86 Ö 157.47	24.04.1991 21.08.1997
1548	Wien 21, Bl 21-73 164.32 1982		1.20	333344	S		156.73 156.85	156.73 156.87	156.73 156.85 I	156.75 156.82	156.76 156.79	156.79 156.75	156.79 I	156.72 156.88	01.01. 20.08.	155.15 156.98 Ö	11.09.1984 14.08.1997
1549	Wien 21, Bl 21-74 164.39 1*) 2*) 1990		0.81	341057 1	S		157.14 157.34	157.07 157.29	157.06 157.21	157.11 157.08	157.22 157.01	157.34 157.05	157.16	156.99 157.43	20.11. 08.07.	156.05 158.52	15.11.1994 15.08.2002
1550	Wien 21, Bl 21-75 162.94 1987		1.05	341073			156.65 156.70	156.64 156.75	156.63 156.69 I	156.62 156.64	156.62 156.58	156.65 156.54	156.64 I	156.53 Ö 156.76 Ö	30.12. 19.08.	155.52 Ö 156.75	24.04.1991 24.07.1997
1551	Wien 21, Bl 21-76 163.18 1979		1.05	341099			156.46 156.52	156.46 156.57	156.45 156.53	156.45 156.50	156.44 156.46	156.48 156.44	156.48	156.42 156.58	16.05. 22.08.	155.17 Ö 156.56	24.04.1991 21.08.1997
1552	Wien 21, Bl 21-78 167.28 1*) 1979		0.49	341131 1	D		157.58 158.01	157.49 157.96	157.51 157.72	157.61 157.53	157.74 157.42	157.89 157.48	157.66	157.41 158.40	21.11. 10.09.	156.27 159.40	17.11.1994 14.08.2002
1553	Wien 21, Bl 21-84 160.04 3*) 2*) 1965		0.95	313171			156.72 156.76	156.69 156.76	156.59 156.69	156.51 156.66	156.52 156.62	156.64 156.62	156.65	156.49 156.80 Ö	15.05. 06.08.	155.06 157.45	13.04.1972 15.08.1970
1554	Wien 21, Bl 21-86 169.53 1*) 1981		0.75	330027 1			157.34 157.78	157.26 157.71	157.28 157.47	157.39 157.27	157.53 157.20	157.68 157.28	157.43	157.18 157.80 Ö	20.11. 24.07.	156.10 159.67	12.11.1991 14.08.2002
1555	Wien 21, Bl 21-88 168.44 1*) 1981		0.90	330019 1			157.40 157.78	157.32 157.73	157.34 157.51	157.42 157.35	157.54 157.27	157.68 157.32	157.47	157.25 157.82	20.11. 24.07.	156.21 159.50	17.12.1991 14.08.2002
1556	Wien 21, Bl 21-90 162.55 1*) 3*) 4*) - 0.25 1987			330050 1			156.74 156.84	156.69 156.84	156.64 156.73	156.59 156.70	156.63 156.66	156.73 156.66	156.70	156.57 Ö 156.91	17.04. 20.08.	155.61 B 157.26	06.12.1993 16.08.2002
1557	Wien 21, Bl 21-91 163.76 1*) 3*) 4*) 0.00 1987			330068			156.83 156.99	156.78 156.99	156.74 156.84	156.72 156.79	156.77 156.74	156.89 156.75	156.82	156.70 Ö 157.04	17.04. 20.08.	155.79 157.55	19.10.1994 16.08.2002
1558	Wien 21, Bl 21-92 165.06 1987		0.75	330043			158.08 158.28	158.03 158.32	158.03 158.17	158.02 158.09	158.11 158.01	158.18 157.95	158.11	157.92 158.36 Ö	16.12. 19.08.	157.13 158.82	06.11.1990 08.07.1997
1559	Wien 21, Bl 21-93 163.09 1989		- 0.26	341115			156.87 156.95	156.84 157.00	156.83 156.94	156.83 156.89	156.85 156.82	156.89 156.78	156.87	156.77 157.01	31.12. 19.08.	155.79 157.02	17.12.1991 29.07.1997
1560	Wien 21, Br 21- 1 163.11 1916		0.00	312751			157.30 157.47	157.24 157.49	157.23 157.38	157.25 157.29	157.31 157.20	157.38 157.17	157.31	157.16 157.50 Ö	16.12. 19.08.	156.12 160.38	07.05.1991 01.07.1965
1561	Wien 21, Br 21-11 161.96 1947		0.25	312769 1			156.65 156.64	156.62 156.71	156.58 156.65	156.53 156.61	156.52 156.55	156.59 156.53	156.60	156.50 156.72 Ö	14.05. 20.08.	154.80 157.56	13.03.1963 02.08.1948
1562	Wien 21, Br 21-17 163.52 1947		0.15	312777 1			157.15 157.33	157.09 157.34	157.09 157.23	157.12 157.14	157.18 157.05	157.25 157.04	157.17	157.03 157.36 Ö	16.12. 08.08.	155.39 159.45	27.02.1963 01.07.1965
1563	Wien 21, Br 21-18 161.81 1947		- 0.12	312785 1			156.81 156.85	156.76 156.88	156.72 156.82	156.69 156.76	156.70 156.70	156.78 156.68	156.76	156.68 Ö 156.89 Ö	24.12. 09.08.	155.16 I 159.73	13.03.1963 01.01.1992
1564	Wien 21, Br 21-25 (312819) 167.00 1949		0.30	319764			157.00 157.12	157.01 157.15	157.02 157.12	157.02 157.10	157.04 157.07	157.08 157.04	157.06	156.98 Ö 157.16	08.01. 19.08.	155.51 Ö 157.60	28.08.1984 28.03.1967
1565	Wien 21, Br 21-27 161.92 1949	01.01.1996	1.00	312827			156.00 156.04	156.00 156.09	156.00 156.05	156.00 156.02	155.98 155.98	156.01 155.93	156.01	155.92 156.10 Ö	31.12. 26.08.	155.31 156.07 Ö	01.01.1996 29.07.1997
1566	Wien 21, Br 21-30 161.65 1949		0.20	312835			155.77 155.85	155.78 155.88	155.79 155.84	155.80 155.82	155.78 155.79	155.80 155.75	155.80	155.74 155.89 Ö	31.12. 26.08.	153.78 156.10	18.02.1975 29.11.1965
1567	Wien 21, Br 21-32 162.65 1949		1.05	312850			155.75 155.85	155.78 155.89	155.80 155.84	155.81 155.83	155.79 155.81	155.81 155.78	155.81	155.73 155.89 Ö	01.01. 26.08.	154.01 Ö 156.33	18.03.1975 17.04.1967

1*) durch Bewirtschaftung der Neuen Donau beeinflusst
2*) durch Absenkung Alte Donau beeinflusst
3*) durch Wasserhaltung beeinflusst
4*) durch Ausfall der Wasserhaltung beeinflusst

Monats- und Jahresmittel der Grundwasserstände mit Extremwerten (Hauptwerte)

- Grundwasserstände m ü.A. -

Nr.	Messstelle: Messpunkt m ü.A. / m ü.G.	Beobachtungsbeginn / unverändert seit	EDV-Messstellennummer: beeinflusst	artesisch/gespannt	Messgerät	Mittel in m ü.A. I	II	III	IV	V	VI	Jahr	Niederster und höchster beobachteter Grundwasserstand sowie allenfalls höchster beobachteter Überflutungswasserstand: im Berichtsjahr m ü.A.	Datum	vor dem Berichtsjahr m ü.A.	Datum
						VII	VIII	IX	X	XI	XII					
1568	Wien 21, Br 21-33 160.98	0.10	312868			156.11	156.11	156.09	156.06	156.03	156.07		155.90	17.12.	154.45	04.08.1964
	1949					156.11	156.16	156.07	156.02	155.94	155.91	156.06	156.18	20.08.	156.77	19.07.1951
1569	Wien 21, Br 21-35 161.10	0.60	312876			155.64	155.64	155.64	155.64	155.62	155.64		155.57	31.12.	153.76	11.02.1975
	1949					155.69	155.72	155.69	155.66	155.61	155.58	155.65	155.73 Ö	26.08.	156.14	28.03.1967
1570	Wien 21, Br 21-46 164.63	0.00	313239			157.68	157.66	157.63	157.63	157.65	157.70		157.56	31.12.	156.21	28.08.1984
	1970					157.74	157.78	157.75	157.71	157.65	157.59	157.68	157.79	26.08.	157.99	26.08.1997
1571	Wien 22, Bl 21-105 165.32	0.99	350140			157.53	157.50	157.48	157.48	157.49	157.54		157.42	31.12.	157.07	08.02.2006
	2005					157.59	157.63	157.60 I	157.56	157.50	157.44	157.53 I	157.63 Ö	27.08.	157.60	13.09.2006
1572	Wien 22, Bl 22- 4 157.98	0.50	319699			154.52	154.49	154.48	154.47	154.44	154.49		154.39	31.12.	153.01	02.02.1977
	1974					154.51	154.54	154.45	154.44	154.42	154.40	154.47	154.55 Ö	10.08.	154.55	28.07.1997
1573	Wien 22, Bl 22- 15 159.10	0.50	313007			154.11	154.10	154.10	154.09	154.08	154.09		154.04	31.12.	152.54	29.11.1978
	1949		1			154.12	154.15	154.09	154.07	154.06	154.06	154.09	154.15 Ö	20.08.	155.55	19.06.1951
1574	Wien 22, Bl 22- 34 156.87	1.10	313072			150.74	150.75	150.76	150.78	150.80	150.91		150.73	01.01.	149.30 Ö	25.08.1993
	1952					150.93	150.93	150.83	150.81	150.79	150.77	150.82	150.96	31.07.	152.40	13.07.1965
1575	Wien 22, Bl 22- 50 157.08	0.30	319749			154.80	154.76	154.75	154.73	154.71	154.74		154.59	18.12.	153.11	28.12.1976
	1974					154.77	154.78	154.69	154.68	154.66	154.62	154.72	154.83	01.01.	154.95	29.06.1987
1576	Wien 22, Bl 22- 51 156.43 1*) 2*)	0.75	319731			153.37	153.31	153.34	153.44	153.52	153.63		153.17 Ö	01.12.	152.00	02.02.1979
	1974		1			153.66	153.57	153.44	153.29	153.22	153.24	153.42	153.68	24.07.	155.39	07.07.1975
1577	Wien 22, Bl 22- 71 161.80 1*) 3*)	1.00	341156			156.85	156.81	156.73	156.69	156.71	156.84		156.67	03.04.	155.70	20.10.1986
	1979		1			156.96	156.94	156.85	156.79	156.75	156.76	156.81	156.99 Ö	31.07.	157.37	16.08.2002
1578	Wien 22, Bl 22- 73 160.55 1*) 3*)	1.13	341172	S		156.77	156.73	156.66	156.59	156.62	156.75		156.58 Ö	07.04.	155.63	12.12.1983
	1979					156.87	156.85	156.76	156.72	156.68	156.69	156.72	156.92	24.07.	157.41	15.08.2002
1579	Wien 22, Bl 22- 75 160.47	0.90	333369			153.77	153.77	153.78	153.78	153.77	153.80		153.74 Ö	08.10.	152.44 Ö	16.08.1993
	1979					153.82	153.85	153.76	153.76	153.77	153.76	153.78	153.87 Ö	09.08.	153.80	21.07.1997
1580	Wien 22, Bl 22- 78 157.96	0.98	341230	S		153.37	153.37	153.37	153.38	153.42	153.50		153.29 Ö	11.12.	152.35	09.05.1991
	1979					153.50	153.46	153.44	153.36	153.33	153.32	153.40	153.52 Ö	24.07.	154.36	16.07.1980
1581	Wien 22, Bl 22- 80 157.34	1.05	333468			152.49	152.44	152.38	152.36	152.37	152.48		152.32	17.04.	151.14	20.10.1992
	1979		1			152.51	152.50	152.44	152.44	152.40	152.37	152.43	152.54 Ö	31.07.	152.51	27.12.2007
1582	Wien 22, Bl 22- 95 158.41 4*)	- 0.30	333948			154.49	154.50	154.55	154.54	154.57	154.51		154.44 Ö	11.12.	153.89	16.12.1994
	1982		1			154.51	154.51	154.47	154.49	154.45	154.45	154.50	154.59	13.03.	154.77	13.10.2005
1583	Wien 22, Bl 22- 97 158.75	- 0.30	333963			154.40	154.37	154.33	154.32	154.32	154.34		154.23 Ö	31.12.	153.67	20.08.1993
	1982					154.33	154.35	154.29	154.29	154.26	154.24	154.32	154.44	01.01.	154.74	08.07.2004
1584	Wien 22, Bl 22- 98 160.52	0.90	333989			154.87	154.84	154.83	154.82	154.79	154.82		154.70	31.12.	153.77 KÖ	18.08.1993
	1982					154.86	154.89	154.80	154.76	154.73	154.71	154.81	154.90 Ö	21.08.	154.91	01.08.1997
1585	Wien 22, Bl 22- 99 158.37 4*)	0.95	334003	D		153.91	153.89	153.94	153.93	153.95	153.93		153.74	07.12.	153.17	23.12.1983
	1982		1			153.92	153.92	153.87	153.84	153.82	153.81	153.89	154.04	29.03.	154.33	20.09.1985
1586	Wien 22, Bl 22-100 158.19	- 0.22	341255			153.88	153.86	153.86	153.86	153.85	153.86		153.61	18.12.	153.26	20.08.1993
	1982					153.85	153.88	153.83	153.83	153.80	153.71	153.84	153.92	01.01.	154.01 Ö	24.05.1996
1587	Wien 22, Bl 22-106 161.52 1*)	1.20	333443	D		153.73	153.68	153.74	153.86	154.01	154.15		153.56	17.11.	152.40	14.11.1994
	1983					154.22	154.11	153.85	153.65	153.57	153.71	153.86	155.25	30.03.	156.57	15.08.2002
1588	Wien 22, Bl 22-110 158.48	1.05	319798			154.21	154.18	154.19	154.19	154.19	154.19		154.09 Ö	31.12.	153.55 Ö	30.10.1992
	1982					154.17	154.20	154.14	154.14	154.12	154.10	154.17	154.24	01.01.	154.36	26.06.1987
1589	Wien 22, Bl 22-112 158.59	- 0.10	333427			154.23	154.20	154.19	154.19	154.18	154.20		154.09	18.12.	153.39	31.07.1984
	1981					154.20	154.24	154.17	154.16	154.14	154.11	154.18	154.27	01.01.	154.39 Ö	05.06.1987
1590	Wien 22, Bl 22-114 158.11	- 0.20	341313			154.37	154.34	154.33	154.32	154.30	154.34		154.25 Ö	31.12.	153.46	20.08.1993
	1988					154.37	154.40	154.32	154.32	154.30	154.26	154.33	154.42 Ö	31.07.	154.46	13.08.1997
1591	Wien 22, Bl 22-138 166.05 1*)	1.05	333385	D		157.12	157.06	157.06	157.13	157.26	157.44		157.00 Ö	14.11.	155.43	20.10.1986
	1986		1			157.55	157.47	157.23	157.07	157.01	157.07	157.21	157.60	24.07.	159.21	06.08.1991
1592	Wien 22, Bl 22-139 159.97 3*) 2*)	0.28	313205			156.73	156.70	156.60	156.51	156.50	156.64		156.47	08.05.	155.06 Ö	06.04.1972
	1965					156.75	156.72	156.67	156.66 I	156.63 I		156.65 I	156.78	24.07.	157.43	15.08.1970

1*) durch Bewirtschaftung der Neuen Donau beeinflusst
2*) häufig unzugänglich
3*) durch Absenkung Alte Donau beeinflusst
4*) durch Dotation Lobau beeinflusst

Monats- und Jahresmittel der Grundwasserstände mit Extremwerten (Hauptwerte)

- Grundwasserstände m ü.A. -

Nr.	Messstelle	EDV-Messstellennummer	Mittel in m ü.A.							Niederster und höchster beobachteter Grundwasserstand sowie allenfalls höchster beobachteter Überflutungswasserstand			
	Messpunkt m ü.A. / m ü.G.	beeinflusst / artesisch/gespannt / Messgerät	I	II	III	IV	V	VI	Jahr	im Berichtsjahr		vor dem Berichtsjahr	
	Beobachtungsbeginn / unverändert seit		VII	VIII	IX	X	XI	XII		m ü.A.	Datum	m ü.A.	Datum
1593	Wien 22, Bl 22-142 158.81 0.24 1974	319640 1	154.64 154.67	154.63 154.70	154.65 154.65	154.66 154.63	154.67 154.60	154.68 154.58	154.65	154.57 154.70 Ö	18.12. 21.08.	153.73 155.67	27.12.1976 07.07.1975
1594	Wien 22, Bl 22-143 158.16 0.33 1974	319657 1	154.73 154.78	154.73 154.81	154.74 154.76	154.75 154.73	154.76 154.70	154.78 154.67	154.74	154.67 Ö 154.82	31.12. 11.08.	154.05 156.00	31.01.1977 07.07.1975
1595	Wien 22, Bl 22-144 159.33 0.22 1974	319665 1	154.93 155.07	154.92 155.06	154.95 154.98	154.92 154.96	154.98 154.90	155.00 154.88	154.96	154.86 155.11	11.12. 28.07.	154.11 156.23	31.01.1977 07.07.1975
1596	Wien 22, Bl 22-145 159.07 0.12 1974	319673 1	154.96 155.11	154.95 155.10	154.98 155.02	154.96 154.99	155.01 154.93	155.05 154.91	155.00	154.90 Ö 155.15 Ö	15.12. 28.07.	154.17 156.32	31.01.1977 07.07.1975
1597	Wien 22, Bl 22-146 164.67 1*) 0.92 1987	341198 D 1	156.77 157.07	156.71 157.01	156.71 156.89	156.76 156.79	156.87 156.79	156.98 156.87	156.85	156.68 157.11	13.11. 10.07.	155.80 158.65	16.12.1991 14.08.2002
1598	Wien 22, Bl 22-147E 163.80 1*) 1.00 2007	350264 1	153.71 154.30	153.65 154.16	153.73 153.84	153.87 153.60	154.04 153.51	154.22 153.69	153.86	153.50 Ö 154.31 Ö	20.11. 28.07.	153.52 Ö 154.80	08.11.2007 10.09.2007
1599	Wien 22, Bl 22-151 157.23 1*) 2*) 0.95 1982	341354 1	153.36 153.60	153.30 153.52	153.33 153.43	153.42 153.30	153.48 153.23	153.57 153.22	153.40	153.16 153.63	01.12. 24.07.	152.01 153.98	23.12.1986 07.07.1987
1600	Wien 22, Bl 22-153 155.87 3*) 0.78 1982	341396	153.32 153.47	153.26 153.42	153.28 153.36	153.35 153.25	153.40 153.19	153.46 153.15	153.32	153.10 153.51	01.12. 24.07.	152.09 153.92	23.12.1986 07.07.1987
1601	Wien 22, Bl 22-154 155.39 3*) 1.07 1982	341412	153.32 153.44	153.27 153.40	153.29 153.37	153.34 153.29	153.37 153.23	153.43 153.18	153.33	153.14 Ö 153.47	15.12. 24.07.	152.10 153.83	23.12.1986 25.06.1987
1602	Wien 22, Bl 22-155 155.71 3*) 0.95 1982	341438	153.33 153.44	153.27 153.40	153.29 153.37	153.34 153.29	153.38 153.23	153.44 153.18	153.33	153.14 Ö 153.47	15.12. 24.07.	152.12 153.87	23.12.1986 07.07.1987
1603	Wien 22, Bl 22-156 156.79 3*) 0.93 1982	341453 S	153.31 153.37	153.26 153.34	153.27 153.31	153.32 153.24	153.34 153.20	153.38 153.14	153.29	153.11 Ö 153.41 Ö	16.12. 24.07.	152.14 153.84	14.05.1991 07.07.1987
1604	Wien 22, Bl 22-166 157.05 3*) 0.70 1980	341479 1	152.71 152.81	152.57 152.76	152.63 152.69 I	152.73 152.59	152.75 152.46	152.84 152.31	152.65 I	152.29 152.88	31.12. 12.06.	151.39 153.06	02.02.1995 22.08.2002
1605	Wien 22, Bl 22-168 155.15 0.75 1980	341651 1	152.44 152.69	152.35 152.64	152.34 152.48 I	152.44 152.38	152.52 152.22	152.71 152.07	152.44 I	152.05 152.76	18.12. 19.06.	151.21 Ö 153.26	01.12.1994 06.07.1987
1606	Wien 22, Bl 22-174 154.93 0.64 1981	333401	150.32 151.15	150.14 150.91	150.62 150.35	150.90 150.04	151.17 149.86	151.20 149.94	150.55	149.75 Ö 151.60	21.11. 24.07.	149.46 154.27	16.02.2006 14.08.2002
1607	Wien 22, Bl 22-183 153.07 0.40 1971	333500	150.01 150.16	149.97 150.13	150.01 149.93	150.11 149.70	150.19 149.61	150.19 149.69	149.98	149.52 Ö 150.28	18.12. 28.07.	148.81 152.60 FÖ	08.02.1972 05.08.1991
1608	Wien 22, Bl 22-184 154.21 0.55 1978	341495	149.72 149.83	149.71 149.80	149.71 149.66	149.76 149.46	149.85 149.33	149.87 149.41	149.68	149.26 149.92	18.12. 12.06.	148.60 152.33	11.01.2004 24.03.2002
1609	Wien 22, Bl 22-186 153.58 0.30 1971	313254	149.55 150.23	149.41 150.11	149.87 149.44	150.10 149.15	150.34 148.92	150.36 149.16	149.72	148.77 150.58	21.11. 28.07.	148.43 153.30 Ö	15.02.1972 24.03.2002
1610	Wien 22, Bl 22-187 151.78 0.35 1978	341339	148.50 149.34	148.48 148.78	148.50 148.48	148.60 148.34	148.81 148.19	149.33 148.22	148.63	148.13 149.44	27.11. 24.07.	147.68 Ö 151.46 I Ö	05.01.2004 23.10.1996
1611	Wien 22, Bl 22-188 152.08 0.80 1978	341511	148.54 149.46	148.34 149.10	148.89 148.43	149.01 148.19	149.32 148.02	149.50 148.32	148.76	147.81 149.82	20.11. 24.07.	147.22 152.14 Ö	09.02.2006 08.08.1991
1612	Wien 22, Bl 22-195 156.60 - 0.05 1980	341677	152.25 152.31	152.23 152.32	152.21 152.24	152.17 152.24	152.18 152.21	152.28 152.19	152.24	152.12 152.35	07.05. 30.07.	150.76 152.27	14.10.1992 24.07.1997
1613	Wien 22, Bl 22-201 157.29 3*) 0.95 1988	341552 1	152.61 152.67	152.49 152.62	152.51 152.54 I	152.59 152.50	152.60 152.35	152.69 152.17	152.53 I	152.14 152.74	29.12. 12.06.	151.24 152.96 B	02.02.1995 29.06.1995
1614	Wien 22, Bl 22-202 156.47 3*) 1.00 1988	341578 1	152.77 153.13	152.68 153.06	152.70 152.87 I	152.83 152.71	152.94 152.54	153.11 152.46	152.82 I	152.42 153.17	11.12. 24.07.	151.50 153.50	17.11.1994 29.06.1995
1615	Wien 22, Bl 22-203 156.90 3*) 1.00 1988	341594 1	153.04 153.05	152.94 153.00	152.95 152.96 I	153.04 152.89	153.06 152.82	153.08 152.68	152.96 I	152.66 153.13	31.12. 12.06.	151.68 Ö 153.46 BÖ	16.05.1991 22.06.1995
1616	Wien 22, Bl 22-204 157.30 3*) 1.00 1988	341610 1	153.18 153.15	153.09 153.10	153.09 153.09 I	153.19 153.02	153.22 152.97	153.19 152.84	153.09 I	152.83 Ö 153.24 Ö	29.12. 05.06.	151.77 153.66 B	16.05.1991 08.06.1995
1617	Wien 22, Bl 22-205 157.93 3*) 0.97 1988	341636 S 1	153.39 153.43	153.36 153.39	153.37 153.38	153.38 153.32	153.41 153.29	153.44 153.25	153.37	153.24 Ö 153.47	18.12. 05.06.	152.27 154.05	17.05.1991 26.06.1992

1*) durch Bewirtschaftung der Neuen Donau beeinflusst
2*) häufig unzugänglich
3*) durch Dotation Lobau beeinflusst

Monats- und Jahresmittel der Grundwasserstände mit Extremwerten (Hauptwerte)

- Grundwasserstände m ü.A. -

Nr.	Messstelle	EDV-Messstellennummer	Mittel in m ü.A.							Niederster und höchster beobachteter Grundwasserstand sowie allenfalls höchster beobachteter Überflutungswasserstand			
	Messpunkt m ü.A. / m ü.G.	beeinflusst / artesisch/gespannt / Messgerät	I	II	III	IV	V	VI	Jahr	im Berichtsjahr		vor dem Berichtsjahr	
	Beobachtungsbeginn / unverändert seit		VII	VIII	IX	X	XI	XII		m ü.A.	Datum	m ü.A.	Datum
1618	Wien 22, Bl 22-215 161.93 1*) 1.00 1993	350116 1	153.25 153.66	153.17 153.55	153.20 153.31	153.34 153.13	153.46 153.01	153.63 153.07	153.32	152.99 Ö 153.71	27.11. 27.07.	151.85 155.48	14.11.1994 15.08.2002
1619	Wien 22, Bl 22-216 158.23 1*) 1.00 1993	350132 D 1	153.27 153.70	153.19 153.58	153.22 153.32	153.36 153.14	153.49 153.04	153.65 153.11	153.34	153.01 154.40	16.11. 30.03.	151.85 155.94	14.11.1994 15.08.2002
1620	Wien 22, Bl 22-240 159.09 0.80 1991	350231 D	152.78 152.98	152.84 152.98	152.89 152.90	152.92 152.91	152.92 152.93	152.96 152.94	152.91	152.32 153.00 Ö	04.09. 05.08.	151.18 152.81	25.08.1993 12.04.2000
1621	Wien 22, Bl 22-241 159.08 1.00 1992	350256	154.54 154.65	154.56 154.66	154.57 154.59 I	154.54 154.53 I	154.56 154.49	154.60 154.49	154.57 I	154.48 Ö 154.68	16.12. 29.07.	153.21 154.52	24.08.1993 31.12.2007
1622	Wien 22, Bl 22-242 158.87 0.90 1992	350215	150.47 151.35	150.08 151.10	150.66 150.66 I	151.06 150.06	151.30 150.18	151.24 150.03	150.68 I	149.72 152.01	20.11. 24.07.	149.45 157.09	16.02.2006 14.08.2002
1623	Wien 22, Bl 22-249 160.37 0.65 1997	350025	154.75 154.79	154.74 154.83	154.75 154.76	154.74 154.71	154.72 154.70	154.74 154.69	154.74	154.67 154.84	17.12. 20.08.	154.04 154.75	20.03.2002 31.12.2007
1624	Wien 22, Bl 22-256 155.60 1.10 1999	350041	150.54 151.13	150.44 151.14	150.54 150.74 I	150.78 150.44	150.98 150.20	151.22 150.16	150.69 I	150.08 151.32	18.12. 12.06.	149.78 152.20	16.02.2006 22.08.2002
1625	Wien 22, Bl 22-257 158.86 0.70 2001	350066	155.89 155.89	155.87 155.89	155.84 155.66	155.79 155.60	155.76 155.54	155.80 155.51	155.75	155.50 155.96 Ö	29.12. 04.08.	155.28 155.96	17.12.2001 12.06.2006
1626	Wien 22, Bl 22-259 162.13 2*) 0.85 2002	350082 1	156.73 156.75	156.70 156.77	156.63 156.69	156.55 156.67	156.54 156.64	156.62 156.63	156.66	156.52 Ö 156.80	15.05. 31.07.	156.51 156.90	18.12.2003 13.09.2007
1627	Wien 22, Bl 22-260 157.46 0.96 2004	350124	154.03 154.15	154.01 154.12	154.09 154.09	154.11 154.07	154.15 153.99	154.15 153.98	154.08	153.95 154.22	27.11. 24.07.	153.91 154.40	04.12.2006 10.09.2007
1628	Wien 22, Bl 22-262 159.25 3*) 0.90 2007	350249 D	154.60	154.58 154.60	154.62 154.54	154.60 154.56	154.60 154.53	154.59 154.52	154.58	154.49 Ö 154.68	17.12. 24.03.		
1629	Wien 22, Blt 22-211 158.32 1*) 0.82 1992	341024	153.43 153.89	153.38 153.78	153.44 153.54 I	153.56 153.34	153.69 153.26	153.84 153.39	153.54 I	153.24 Ö 153.91	20.11. 24.07.	152.24 155.53	17.11.1994 14.08.2002
1630	Wien 22, Blt 22-212 160.52 0.78 1992	341990	155.06 155.04	155.03 155.02	155.01 154.93 I	154.98 154.92	154.95 154.89	154.99 154.86	154.97 I	154.84 155.09	18.12. 01.01.	154.18 155.14	20.08.1993 25.07.1997
1631	Wien 22, Br 22- 6 159.19 0.39 1947	312967	153.72 153.85	153.75 153.87	153.78 153.79	153.79 153.78	153.78 153.79	153.81 153.79	153.79	153.70 153.89	01.01. 30.07.	151.94 Ö 154.56 Ö	07.02.1979 29.03.1967
1632	Wien 22, Br 22- 10 158.61 0.01 1949	312983	153.41 153.56	153.44 153.57	153.48 153.50	153.50 153.49	153.49 153.50	153.52 153.51	153.50	153.37 153.60	01.01. 30.07.	151.96 154.65 Ö	24.08.1993 29.03.1967
1633	Wien 22, Br 22- 17 157.27 1*) 0.91 1950	313015 D 1	153.22 153.59	153.14 153.49	153.17 153.26	153.30 153.09	153.41 152.99	153.56 153.04	153.27	152.96 153.93	30.11. 10.09.	151.74 156.02	24.01.1977 14.06.1965
1634	Wien 22, Br 22- 24 156.53 - 0.33 1950	313056 D	152.04 152.32	152.11 152.31	152.17 152.24	152.21 152.25	152.21 152.27	152.30 152.28	152.23	151.54 152.35	22.08. 26.07.	150.45 153.77	05.10.1992 12.04.1967
1635	Wien 22, Br 22- 32 158.38 0.58 1952	313064	153.05 153.10	153.06 153.13	153.07 153.06	153.07 153.06	153.04 153.06	153.08 153.07	153.07	153.02 153.14 Ö	14.05. 09.08.	151.64 154.30	24.08.1993 28.09.1966
1636	Wien 22, Br 22- 52 158.06 0.75 1974	319707	152.79 153.07	152.87 153.04	152.94 152.95	152.98 152.98	152.99 153.00	153.04 153.00	152.97	152.73 153.09	01.01. 30.07.	151.14 153.69	19.09.1984 21.09.1988
1637	Wien 22, Br 22- 76 159.23 0.20 1981	333484	153.50 153.74	153.58 153.72	153.64 153.68 I	153.69 153.67	153.69 153.69	153.71 153.69	153.67 I	153.45 153.76	01.01. 30.07.	151.81 153.55 Ö	21.08.1993 27.04.1999
1638	Wien 22, Br 22-104 156.87 0.20 1982	341271	151.66 151.77	151.64 151.77	151.64 151.69	151.64 151.67	151.64 151.64	151.75 151.62	151.68	151.60 151.82	15.05. 24.07.	150.26 151.68 Ö	24.08.1993 22.07.1997
1639	Wien 22, Br 22-105 155.98 0.35 1988	341297	151.29 151.49	151.33 151.46	151.38 151.42	151.38 151.44	151.36 151.44	151.46 151.45	151.41	151.26 Ö 151.53	16.05. 25.07.	149.55 151.37	24.09.1993 14.04.2000
1640	Wien 22, Br 22-125 160.02 0.10 1947	312926	155.18 155.15	155.15 155.16	155.13 155.05	155.10 155.03	155.07 154.99	155.11 154.96	155.09	154.95 155.21	18.12. 01.01.	153.56 Ö 156.34	28.03.1973 02.08.1948
1641	Wien 22, Br 22-129 161.23 0.02 1947	312900	155.72	155.68	155.66	155.63	155.40	155.36		155.34 155.73	31.12. 10.01.	154.28 156.53	04.06.1969 21.09.1966
1642	Wien 22, Br 22-130 161.13 0.25 1947	312918	155.21 155.23	155.19 155.27	155.18 155.18	155.17 155.13	155.15 155.08	155.18 155.05	155.17	155.04 155.28 Ö	31.12. 21.08.	153.58 Ö 156.08	02.02.1977 18.07.1951

1*) durch Bewirtschaftung der Neuen Donau beeinflusst
2*) durch Absenkung Alte Donau beeinflusst
3*) durch Dotation Lobau beeinflusst

Monats- und Jahresmittel der Grundwasserstände mit Extremwerten (Hauptwerte)

- Grundwasserstände m ü.A. -

Nr.	Messstelle	EDV-Messstellennummer	Mittel in m ü.A.							Niederster und höchster beobachteter Grundwasserstand sowie allenfalls höchster beobachteter Überflutungswasserstand			
	Messpunkt m ü.A. / m ü.G.	beeinflusst / artesisch/gespannt / Messgerät	I / II / III	IV / V / VI	Jahr	im Berichtsjahr		vor dem Berichtsjahr	
	Beobachtungsbeginn / unverändert seit		VII / VIII / IX	X / XI / XII		m ü.A.	Datum	m ü.A.	Datum
1643	Wien 22, Br 22-136 160.04 0.60 1950	312942 1	155.75 155.72 155.69 155.75 155.74 155.59	155.65 155.61 155.67 155.54 155.49 155.46	155.64	155.45 155.80	18.12. 31.07.	154.40 156.79	28.02.1963 23.06.1965
1644	Wien 22, Br 22-159 156.24 1*) 0.33 1974	319616	153.33 153.27 153.28 153.32 153.28 153.27 I	153.33 153.35 153.34 153.22 153.19 153.10	153.27 I	153.09 Ö 153.37 Ö	18.12. 12.06.	152.08 154.54	17.05.1991 15.07.1975
1645	Wien 22, Br 22-179 153.43 1*) 0.00 1980	350173	150.42 150.40 150.42 150.87 150.84 150.63 I	150.49 150.53 150.80 150.51 150.40 150.31	150.55 I	150.29 150.93	31.12. 07.08.	149.15 151.17 Ö	20.11.1992 22.08.2002
1646	Wien 22, Br 22-180 154.93 1*) - 0.10 1980	350199	151.03 150.98 150.98 151.38 151.34 151.18 I	151.07 151.14 151.38 151.06 150.96 150.90	151.12 I	150.87 151.39 Ö	31.12. 31.07.	149.82 151.71	19.08.1993 20.08.1987
1647	Wien/Biberhaufenweg, Lp- 6-1 152.32 1*) - 3.65 1981	341776	153.37 153.37 153.41 153.38 153.36 153.35	153.40 153.41 153.39 153.34 153.34 153.30	153.37	153.27 153.44 Ö	29.12. 05.06.	152.62 153.77 BÖ	30.10.1992 06.06.1995
1648	Wien/Biberhaufenweg, Lp-15 152.10 1*) - 2.94 1981	341750 1	153.34 153.30 153.31 153.49 153.45 153.41	153.36 153.41 153.49 153.36 153.30 I 153.22 I	153.37 I	153.17 153.51	11.12. 24.07.	152.11 153.76 B	11.05.1991 07.06.1995
1649	Wien/Eßlinger Furth, Lp-20 149.34 1*) - 5.70 1981	341958	150.99 150.92 150.94 151.35 151.30 151.10	151.02 151.15 151.37 150.99 150.92 I 150.88 I	151.08 I	150.86 151.41 Ö	31.12. 09.06.	148.99 154.49	04.08.1991 15.08.2002
1650	Wien/Neue Donau, Lp-112 152.63 2*) - 5.02 1991	341719 D 1	153.36 153.29 153.39 154.09 153.90 153.50	153.59 153.81 154.00 153.21 153.12 153.39	153.56	153.05 Ö 154.61	16.11. 03.04.	151.82 159.55	12.12.1993 15.08.2002
1651	Wien/Neue Donau, Lp-117 152.62 2*) - 6.03 1984	341693 D 1	157.44 157.36 157.43 158.05 157.91 157.58	157.60 157.78 157.95 157.34 157.28 157.45	157.60	157.22 Ö 158.12 Ö	13.11. 24.07.	152.49 159.85	23.10.1986 05.08.1991
1652	Wien/Ob.Mühlwasser, Lp-11 158.23 1*) 0.00 1958	341891 1	154.51 154.52 154.59 154.52 154.53 154.49	154.56 154.59 154.54 154.50 154.46 154.48	154.52	154.43 154.64	20.11. 27.03.	153.90 157.08	13.04.1972 08.07.1959
1653	Wien/Schillerwasser, Lp-14 152.15 - 4.72 1982	341933	153.37 153.38 153.38 153.51 153.46 153.44	153.39 153.42 153.51 153.39 153.34 153.33	153.41	153.30 153.53	09.12. 05.06.	152.16 153.78	15.05.1991 16.08.2002
1654	Wien/Stadler Furth, Lp-22 148.69 1*) - 6.30 1981	341974	150.02 150.02 150.09 150.55 150.46 150.21	150.13 150.20 150.53 150.09 I 149.99 I 149.96 I	150.19 I	149.96 Ö 150.66	29.12. 28.07.	148.27 153.62	04.08.1991 15.08.2002
1655	Wien/Tischwasser, Lp-19 151.92 1*) - 3.11 1981	341917 1	153.26 153.16 153.17 153.20 153.15 153.14	153.25 153.27 153.23 153.08 153.04 152.93 I	153.16 I	152.92 Ö 153.34	19.12. 21.04.	151.93 T 153.75 B	07.02.1984 07.06.1995
1656	Wien/Uferhaus, Lp-24 148.32 1*) - 7.70 1981	341792	149.95 149.95 150.00 150.56 150.44 150.10	150.04 150.08 150.50 149.98 149.88 149.85 I	150.11 I	149.82 150.67	09.12. 28.07.	147.85 153.63	04.08.1991 15.08.2002
1657	Wien/Untere Lobau, Lp-17 146.21 3*) - 5.00 1991	341859 D	147.88 147.86 148.02 149.19 148.08 147.87 I	148.00 148.44 149.39 147.81 147.77 147.87	148.18 I	147.71 149.95	09.11. 25.07.	147.15 Ö 153.60 151.93 F	05.01.2004 15.08.2002 09.08.2006
1658	Wien/Untere Lobau, Lp-43 148.54 4*) - 5.00 1991	341818 1	150.08 150.03 150.03 150.08	150.03 150.10 150.12 149.73 149.80		149.58 150.28	30.10. 25.08.	148.30 152.42	03.09.1995 24.03.2002
1659	Wien/Untere Lobau, Lp-46 149.19 4*) - 6.50 1991	341875	150.48 149.90 150.02 150.46 150.03	150.23 150.48 150.58 149.75 149.55 149.62	150.10	149.47 150.76	20.11. 28.07.	149.00 151.92	29.06.1995 24.07.1997
1660	Wittau, Br 153.43 0.20 1962	305318 1	147.95 148.02 148.07 148.23 148.22 148.16	148.10 148.09 148.18 148.14 148.14 148.12	148.12	147.89 148.31 I	01.01. 27.07.	146.55 Ö 149.84 Ö	22.08.1993 29.01.1967
1661	Witzelsdorf, Bl 1891.1 144.16 0.66 1979	326751 D	140.16 139.98 140.46 140.71 140.73 140.01	140.69 140.91 140.90 139.67 139.47 139.70	140.28	139.58 DÖ 143.50	22.12. 13.06.	139.24 143.50 Ö 146.00 I	30.12.2003 07.09.2007 05.08.1991
1662	Witzelsdorf, Br 145.09 0.05 1949	305326	141.57 141.57 141.51 141.43 141.49 141.37	141.50 141.47 141.54 141.32 141.28 141.29	141.44	141.25 141.63	15.12. 01.01.	140.64 Ö 143.69	12.10.1992 07.06.1965
1663	Wolkersdorf, Bl 446 172.23 0.00 1993	337253	164.33 164.31 164.28 164.43 164.42 164.51	164.30 164.45 164.45 164.54 164.56 164.55	164.43	164.27 164.59	17.03. 01.12.	164.32 L 165.22	19.11.2007 18.09.2006

DONAUGEBIET ZWISCHEN ENNS UND MARCH - LEITHAGEBIET

Wienerwald

1664	Wien 14, Bl 14-18 262.70 5*) - 0.10 1987	330076	258.83 258.85 258.90 258.77 258.76 258.98	258.97 258.83 258.78 258.82 258.83 258.85	258.85	258.63 259.25	15.07. 25.11.	257.75 261.10	20.02.1989 07.07.1997
1665	Wien 14, Bl 14-19 214.40 - 0.05 1987	330084	209.26 209.22 209.18 209.15 209.13	209.23 I 209.07 209.07 209.14		209.03 209.36	11.11. 01.01.	208.72 209.83	08.09.1992 15.07.1997

1*) durch Dotation Lobau beeinflusst
2*) durch Bewirtschaftung der Neuen Donau beeinflusst
3*) durch Donauhochwasser beeinflusst
4*) im Winter häufig vereist bzw. unzugänglich
5*) durch Starkniederschläge beeinflusst

Monats- und Jahresmittel der Grundwasserstände mit Extremwerten (Hauptwerte)

- Grundwasserstände m ü.A. -

Nr.	Messstelle	EDV-Messstellennummer	Mittel in m ü.A.							Niederster und höchster beobachteter Grundwasserstand sowie allenfalls höchster beobachteter Überflutungswasserstand			
	Messpunkt m ü.A. / m ü.G.	beeinflusst / artesisch/gespannt / Messgerät	I	II	III	IV	V	VI	Jahr	im Berichtsjahr		vor dem Berichtsjahr	
	Beobachtungsbeginn / unverändert seit		VII	VIII	IX	X	XI	XII		m ü.A.	Datum	m ü.A.	Datum
1666	Wien 14, Br 14-17 223.71 0.10 1951	333088	217.49 217.19	217.35 217.00	217.39 217.56	217.54 216.85	217.45 216.86	217.12 217.00	217.23	216.65 218.45	18.11. 17.09.	215.89 219.45	15.11.1983 20.09.2001
1667	Wien 14, Br 14-29 238.53 1*) 0.00 1995	350090	234.28 234.33	234.34 234.22	234.16 234.22	234.37 233.99	234.45 233.80	234.34 234.10	234.22	233.75 234.66	18.11. 06.05.	233.49 236.85	21.08.2003 14.08.2002
1668	Wien 18, Br 18- 6 263.52 2*) 0.05 1950	333286	262.14 262.06 I	262.12 262.07	262.12 I 262.02	262.10 262.07	262.08 262.07	262.09 262.09	262.09 I	261.90 262.28	16.09. 29.01.	261.25 263.02	28.08.1992 23.02.1970
1669	Wien 19, Br 19-19 167.33 0.15 1954	312603	164.76 164.73	164.68 164.74	164.85 164.72	164.83 164.68	164.76 164.63	164.69 164.70	164.73	164.49 165.07	17.11. 25.03.	163.32 166.90 I	22.04.1977 26.03.1963
1670	Wien 19, Br 19-21 178.75 1.00 1991	333922 D	161.69 161.90	161.72 161.76	161.95 161.56	162.11 161.52	162.21 161.52	162.00 161.58	161.80	161.40 163.35	02.01. 03.04.	158.11 164.37	11.11.1991 15.08.2002
	Südliches Wiener Becken												
1671	Achau, Br 172.79 0.14 1940	300012	171.42 171.57	171.39 171.39	171.42 171.35	171.41 171.39	171.43 171.43	171.60 171.45	171.44	171.19 171.85	13.09. 07.06.	170.26 172.58	27.10.1947 13.05.1951
1672	Bad Fischau, Bl 238 (300046) 281.48 0.70 1976	322560	268.52 268.79 I	269.00 269.06	269.14 269.10	269.10 269.05	268.84 268.99	268.67 268.81	268.92 I	268.10 269.17 Ö	01.01. 07.03.	263.07 I 271.19	22.02.1985 19.11.1996
1673	Bad Fischau, Bl 293 281.38 0.90 1979	326900	267.74 267.82 I	268.05 268.12	268.14 268.15	268.06 268.17	267.74 268.16	267.60 268.00	267.98 I	267.36 268.22	01.01. 14.11.	260.93 Ö 269.75 Ö	22.03.1985 19.11.1996
1674	Bad Fischau, Br 286.99 0.30 1970	313973 1	284.12 284.16 I	284.12 284.17	284.10 284.12	284.10 284.11	284.11 284.07	284.12 284.05	284.11 I	284.03 284.17 Ö	30.12. 29.08.	283.41 284.38 Ö	12.12.1980 17.07.1972
1675	Bad Vöslau, Bl 234 240.32 0.60 1976	322529	238.84 238.68	238.73 238.55	238.67 238.48	238.57 238.53	238.49 238.60	238.75 238.69	238.63	238.45 Ö 239.00	11.09. 31.01.	237.61 Ö 239.27	25.09.1978 18.05.1991
1676	Baden, Bl 454 227.07 1.00 1997	337352	222.24 222.17	222.24 222.11	222.17 221.93	222.08 221.95	221.93 221.83	222.21 221.90	222.06	221.81 Ö 222.31	17.11. 09.06.	221.55 222.62	23.10.2006 03.04.2006
1677	Biedermannsdorf, Br 186.12 0.20 1970	313999	183.48 183.70	183.54 183.59	183.56 183.50	183.56 183.56	183.53 183.59	183.71 183.63	183.58	183.43 183.78 Ö	14.09. 28.12.	182.96 184.59	23.07.1989 11.01.1971
1678	Blumau, Bl 296 251.78 0.90 1980	326934	243.09 243.73	242.92 244.11	242.85 243.97	242.62 243.46	243.75 243.38	243.82 243.20	243.41	241.88 244.24	08.04. 04.11.	241.21 245.30	25.10.1983 06.05.1997
1679	Breitenau, Br Haus-Nr.160 332.13 0.00 1969	313411 1	307.37 307.05	307.00 307.70	306.52 307.86	306.44 307.37	306.65 306.68	306.93 305.63	306.93	305.47 308.09 Ö	29.12. 08.09.	303.22 Ö 309.40 Ö	20.03.1978 14.08.1972
1680	Breitenau, Br Haus-Nr.184 349.95 0.55 1966	300103	322.68 323.03	322.18 324.05	321.65 323.51	321.48 323.13	321.74 321.89	321.96 320.80	322.35	320.65 324.15	14.12. 17.08.	315.87 325.01	05.04.1984 17.11.1996
1681	Deutsch Brodersdorf, Bl 195.76 0.10 1951	300152	193.47 193.15	193.36 193.21	193.29 193.22	193.28 193.32	193.20 193.26	193.13 193.28	193.26	193.11 193.56	20.06. 01.01.	192.61 I 195.06	22.09.2003 26.04.1965
1682	Dörfles, Br 262 352.84 0.05 1979	326595	352.08 352.06	352.02 352.04	352.03 352.09	351.91 352.07	351.91 352.13	352.07 352.12	352.04	351.82 352.30	13.05. 09.06.	351.19 352.72	27.08.2007 23.09.1996
1683	Ebergassing, Bl 6 170.92 0.60 1961	300202	169.68 169.64	169.64 169.65	169.61 169.56	169.54 169.57	169.48 169.58	169.60 169.64	169.60	169.43 169.99	29.05. 24.07.	169.22 170.38 FÖ	13.09.1976 17.07.1972
1684	Ebergassing, Br 178.86 0.65 1959	300186	171.08 170.88	171.03 171.09	170.97 170.91	170.91 170.92	170.93 170.90	171.00 170.93	170.96	170.71 171.36	25.07. 08.08.	170.56 171.62	12.01.2007 07.06.1965
1685	Ebreichsdorf, Bl 201.61 0.65 1950	300228 D 1	197.55 197.37	197.50 197.50	197.39 197.36	197.34 197.33	197.26 197.32	197.29 197.34	197.38	197.18 Ö 197.62 Ö	03.06. 01.01.	196.75 198.77	12.07.1981 26.04.1965
1686	Ebreichsdorf, Bl 23 198.14 0.50 1961	300236 D	196.82 196.51	196.76 196.57	196.69 196.44	196.62 196.53	196.51 196.57	196.51 196.65	196.60	196.37 Ö 196.86 Ö	20.07. 03.01.	195.55 197.38	16.09.1974 07.06.1965
1687	Ebreichsdorf, Bl 31 198.83 1.05 1961	300251 1	195.84 195.77	195.80 195.90	195.77 195.67	195.77 195.68	195.65 195.72	195.72 195.79	195.76	195.60 196.07	02.06. 28.07.	195.21 197.78 I 198.38 F	11.06.2000 29.09.1968 16.07.1972
1688	Ebreichsdorf, Bl 33 202.75 1.10 1961	300269 D	200.56 200.45	200.52 200.52	200.42 200.39	200.39 200.39	200.31 200.40	200.34 200.40	200.42	200.23 Ö 200.80 Ö	03.06. 25.07.	199.83 201.65	06.09.1984 16.07.1972
1689	Ebreichsdorf, Bl 39 203.50 0.55 1961	300285 1	201.25 201.16	201.18 201.22	201.08 201.08	201.05 201.07	200.97 201.06	201.00 201.06	201.10	200.92 201.47	02.06. 24.07.	200.32 B 202.52	28.06.2001 25.04.1965

1*) durch Starkniederschläge beeinflusst
2*) häufig unzugänglich

Monats- und Jahresmittel der Grundwasserstände mit Extremwerten (Hauptwerte)

- Grundwasserstände m ü.A. -

Nr.	Messstelle	EDV-Messstellennummer	Mittel in m ü.A.							Niederster und höchster beobachteter Grundwasserstand sowie allenfalls höchster beobachteter Überflutungswasserstand			
	Messpunkt m ü.A. / m ü.G.	beeinflusst / artesisch/gespannt / Messgerät	I	II	III	IV	V	VI	Jahr	im Berichtsjahr		vor dem Berichtsjahr	
	Beobachtungsbeginn / unverändert seit		VII	VIII	IX	X	XI	XII		m ü.A.	Datum	m ü.A.	Datum
1690	Ebreichsdorf, Bl 41 205.75 0.80 1962	300301	202.75 202.70	202.68 202.73	202.60 202.59	202.57 202.58	202.48 202.57	202.51 202.57	202.61	202.42 203.11	29.05. 24.07.	201.82 204.95	03.11.1963 05.08.1991
1691	Ebreichsdorf, Bl 42 206.61 1.00 1970	314013	204.62 204.57	204.58 204.62	204.55 204.59	204.54 204.63	204.51 204.65	204.53 204.63	204.59	204.50 Ö 204.66 Ö	02.06. 24.11.	204.16 204.91 206.31 F	10.08.1978 13.07.1997 16.07.1972
1692	Ebreichsdorf, Bl 43 205.99 0.65 1961	300327	203.59 203.56	203.53 203.57	203.44 203.46	203.41 203.45	203.34 203.43	203.37 203.44	203.47	203.29 204.02	02.06. 24.07.	202.75 205.33 F	22.07.1962 16.07.1972
1693	Ebreichsdorf, Bl S7 195.73 1*) 0.50 1979	326561	193.73 193.56	193.61 193.57	193.56 193.50	193.52 193.58	193.42 193.61	193.47 193.64	193.56	193.36 Ö 193.76 Ö	29.05. 24.07.	193.03 Ö 194.32	18.08.1994 13.05.1996
1694	Ebreichsdorf, Bl S8 194.90 0.75 1979	326579 1	192.41 192.23	192.34 192.39	192.24 192.26	192.19 192.23	192.12 192.22	192.17 192.25	192.25	192.10 192.48	19.05. 01.01.	191.58 BÖ 193.09	13.07.1981 13.05.1996
1695	Ebreichsdorf-Siedlung, Br 197.23 - 0.45 1951	300376 1	196.33 196.14	196.28 196.28	196.17 196.15	196.12 196.11	196.04 196.11	196.08 196.15	196.16	195.96 196.38	02.06. 01.01.	195.47 197.23 I	09.09.1984 06.06.1965
1696	Enzersdorf a.d.Fischa, Bl B 160.62 1.30 1951	300384	158.81 158.83	158.81 158.76	158.81 158.74	158.76 158.75	158.76 158.73	158.88 158.75	158.78	158.70 158.90	17.11. 09.06.	157.92 159.00	20.08.1952 23.02.1970
1697	Enzersdorf a.d.Fischa, Bl D 160.17 0.80 1951	300392	157.66 157.68	157.72 157.69	157.74 157.68	157.68 157.70	157.63 157.66	157.63 157.68	157.68	157.61 157.75 Ö	13.05. 25.03.	157.31 158.60	24.05.1983 26.04.1965
1698	Fischamend, Bl 1909.6 152.59 2.68 1983	331082 D	147.70 148.11	147.64 148.11	147.49	147.22	148.32 147.03	148.34 147.12		146.72 149.91	03.01. 25.03.	146.69 Ö 149.92 154.01 I	09.01.2004 19.08.1985 05.08.1991
1699	Götzendorf a. d. L., Br 171.41 0.70 1971	313494	169.21 169.29	169.18 169.36	169.18 169.21	169.16 169.19	169.12 169.17	169.16 169.30	169.21	169.10 169.51	23.06. 28.07.	168.52 Ö 169.48	24.08.1981 07.07.1975
1700	Götzendorf a. d. L.Sandbg., Br 177.70 0.50 1957	300442	173.38 173.00	173.18 173.20	173.05 172.87	172.84 172.64	172.66 172.50	172.79 172.48	172.88	172.42 Ö 173.51	14.12. 01.01.	170.16 174.68	02.09.1990 19.05.1996
1701	Götzendorf/Leitha, Blt 378 171.92 1.00 1989	331587	169.05 169.07	168.99 169.12	168.99 169.00	168.96 168.99	168.89 168.96	168.96 169.08	169.00	168.87 Ö 169.28	02.06. 28.07.	168.34 169.48	28.08.1995 09.04.1996
1702	Gramatneusiedl, Bl 8 178.22 0.65 1961	300467	175.39 175.34	175.32 175.34	175.29 175.27	175.22 175.31	175.17 175.33	175.30 175.38	175.31	175.12 Ö 175.73	19.05. 24.07.	174.83 176.39	16.08.1994 19.04.1965
1703	Gramatneusiedl, Bl 14 181.19 0.80 1961	300525 1	179.17 179.15	179.12 179.17	179.11 179.13	179.06 179.15	179.03 179.14	179.11 179.14	179.12	179.02 Ö 179.25 Ö	23.06. 28.07.	178.80 179.49	18.09.1967 07.06.1965
1704	Gramatneusiedl, Br 179.32 0.00 1967	314054	177.26 177.27	177.21 177.31	177.20 177.21	177.17 177.23	177.12 177.23	177.25 177.25	177.23	177.09 177.47	15.05. 28.07.	176.75 Ö 177.82	01.07.1968 20.05.1991
1705	Günselsdorf, Bl 243.61 0.90 1951	300533	239.41 239.44	239.39 239.38	239.37 239.36	239.34 239.51	239.37 239.30	239.44 239.40	239.39	239.18 Ö 239.59	11.12. 31.12.	238.95 Ö 240.59	15.12.2004 07.06.1965
1706	Günselsdorf, Br 295 239.13 0.80 1980	326926	225.21 224.02	224.88 225.09	224.43 225.01	223.98 224.67	223.94 224.09	224.06 223.63	224.42	222.98 225.41	23.12. 08.01.	219.72 228.26	31.12.1984 22.07.1997
1707	Guntramsdorf, Br 185.39 0.00 1969	313569 1	181.17 181.24	181.16 181.23 I	181.15 181.15 I	181.12 181.13	181.14 181.14	181.23 181.14	181.17 I	181.10 181.27	21.04. 30.06.	180.94 Ö 183.80	26.05.1974 10.05.1965
1708	Haschendorf, Bl 205 262.85 0.80 1974	317628	238.10 237.88	238.06 238.17	237.92 238.27	237.78 238.12	237.71 238.00	237.65 237.84	237.96	237.62 238.34	20.06. 05.09.	235.71 238.84	28.01.1985 24.06.1996
1709	Haschendorf, Bl 294 253.71 0.95 1980	326918	233.66 233.29	233.54 233.53	233.36 233.74	233.21 233.68	233.15 233.53	233.16 233.26	233.43	233.14 Ö 233.77	20.06. 05.09.	231.34 234.47	12.03.1985 01.09.1997
1710	Haschendorf, Blt 379 236.23 1.00 1989	331595	230.02 230.05	229.98 230.12	229.89 230.09	229.88 230.06	229.90 229.98	229.89 229.94	229.98	229.86 230.15	04.04. 01.08.	229.33 L 230.31 Ö	22.04.1991 28.05.1996
1711	Himberg, Br 170.87 0.40 1962	300590	168.08 167.88	168.01 167.84	167.97 167.74	167.96 167.76	167.91 167.93	167.94 167.88	167.91	167.73 Ö 168.18	19.10. 01.01.	167.29 Ö 169.71	16.09.2001 26.04.1965
1712	Himberg-Jagdhaus, Bl 170.05 0.50 1952	300608	165.42 165.05	165.31 165.06	165.23 164.99	165.17 165.01	165.11 165.03	165.08 165.08	165.13	164.96 165.52	05.10. 01.01.	164.62 Ö 166.61	10.10.1983 13.07.1997
1713	Hirtenberg, Br 278.15 0.30 1953 01.05.1981	300616	273.46 273.54	273.46 273.62	273.43 273.53	273.42 273.46	273.43 273.45	273.53 273.48	273.48	273.40 273.83	21.04. 11.08.	273.35 Ö 274.37	15.01.2007 07.07.1997
1714	Kledering, Bl 450 174.65 0.80 1996	337329	160.13 160.16	160.08 160.23	160.05 160.23	160.03 160.21	160.03 160.17	160.08 160.11	160.13	160.03 Ö 160.23 Ö	04.06. 01.10.	159.40 160.17 Ö	13.03.2002 07.02.2007

1*) durch Entnahme zeitweise beeinflusst

Monats- und Jahresmittel der Grundwasserstände mit Extremwerten (Hauptwerte)

- Grundwasserstände m ü.A. -

Nr.	Messstelle	EDV-Messstellennummer	Mittel in m ü.A.							Niederster und höchster beobachteter Grundwasserstand sowie allenfalls höchster beobachteter Überflutungswasserstand			
	Messpunkt m ü.A. / m ü.G.	beeinflusst / artesisch/gespannt / Messgerät	I	II	III	IV	V	VI	Jahr	im Berichtsjahr		vor dem Berichtsjahr	
	Beobachtungsbeginn / unverändert seit		VII	VIII	IX	X	XI	XII		m ü.A.	Datum	m ü.A.	Datum
1715	Klein-Neusiedl, Br (300640) 159.97 0.35 1965	322636	154.58 154.39	154.34 154.64	154.35 154.59	154.41 154.40	154.32 154.26	154.44 154.54	154.44	154.19 Ö 154.78	10.11. 25.08.	152.26 155.38	03.08.1981 10.04.1996
1716	Kleinwolkersdorf, Br 201 294.60 0.20 1973	317602	290.08 290.08	289.62 290.46	289.53 289.68	289.47 289.75	289.45 288.89	289.52 288.45	289.58	288.33 291.13	15.12. 28.07.	285.29 291.99	09.12.1978 06.08.1991
1717	Kleinwolkersdorf-Eb.Stat., Br 298.05 0.70 1969	313601 1	286.98 286.97	286.64 287.59	286.40 286.96	286.34 286.82	286.48 286.15	286.47 285.57	286.62	285.46 287.84	20.12. 04.08.	282.61 289.04	11.12.1978 31.07.1972
1718	Kottingbrunn, Br 239 253.31 0.00 1977	322578	251.61 251.50	251.62 251.55 I	251.56 251.40	251.47 251.38	251.41 251.25	251.42 251.24	251.45 I	251.17 251.66 X	26.12. 01.02.	251.01 KÖ 252.35 Ö	19.12.1977 15.04.1985
1719	Landegg, Br 220.33 0.35 1973	317255	217.35 217.55	217.32 217.62	217.21 217.41	217.16 217.28	217.13 217.19	217.23 217.17	217.30	217.10 218.03	01.06. 27.07.	217.05 Ö 219.29	26.08.2001 04.08.1991
1720	Lanzenkirchen, Bl 300 305.87 0.90 1984	326975	282.27 282.34	282.12 283.18	281.66 282.73	281.73 282.09	282.02 280.27	282.03 278.33	281.73	277.92 283.27	31.12. 18.08.	275.38 284.69	05.03.1990 02.12.1996
1721	Lanzenkirchen, Br 299.93 0.15 1962	300665	293.83 294.05	293.67 294.26	293.44 293.79	293.46 293.61	293.48 293.03	293.55 292.59	293.57	292.47 294.65	22.12. 28.07.	290.08 296.09	14.01.1985 07.06.1965
1722	Lanzenkirchen-Forstgarten, Bl 288.44 0.45 1970	313668	284.99 284.53	284.46 285.26	284.78 284.07	284.71 284.10	284.32 282.66	284.12 281.95	284.17	281.73 285.83	15.12. 28.07.	276.89 286.58	11.12.1978 17.07.1972
1723	Leithaprodersdorf, Bl 5 202.66 0.90 1993	335596	197.50 197.38	197.46 197.48	197.42 197.37	197.40 197.39	197.36 197.37	197.36 197.41	197.41	197.32 Ö 197.55	06.07. 01.01.	197.04 198.51	19.08.2007 10.07.1997
1724	Leithaprodersdorf, Bl 7 193.17 0.80 1997	345223	192.15 191.88	192.06 192.12	192.01 191.95	191.96 192.00	191.80 191.97	191.79 192.06	191.98	191.69 192.22	01.06. 27.07.	191.26 Ö 192.37	07.09.2003 28.10.2007
1725	Leithaprodersdorf, Br. 9 195.07 0.10 1999	345660	192.97 193.05	192.95 193.07	192.94 193.00	192.93 193.01	192.94 193.02	193.00 193.06	193.00	192.92 Ö 193.21	18.05. 27.07.	192.58 193.32	28.12.2003 24.03.2002
1726	Leobersdorf, Bl 451 266.88 0.70 1963	300699	262.21 262.28	262.22 262.26	262.22 262.25	262.20 262.24	262.19 262.18	262.23 262.19	262.22	262.18 Ö 262.29	11.12. 10.07.	261.56 Ö 263.18	31.07.1978 01.04.1987
1727	Leopoldsdorf, Br 176.33 0.00 1953	300707	174.27 174.23	174.25 174.18	174.19 174.23	174.19 174.23	174.17 174.20	174.18 174.22	174.21	174.14 Ö 174.33	25.08. 28.01.	173.30 175.48	11.09.1950 19.02.1945
1728	Lichtenwörth, Bl 253.42 0.45 1964	300715	250.85 251.09	250.88 251.26	250.83 251.16	250.82 251.09	250.89 250.97	250.96 250.97	250.98	250.80 251.29	14.04. 18.08.	248.04 I 251.92	18.03.1985 21.06.1965
1729	Lichtenwörth-Heutalhof, Bl 254.63 0.95 1972	315952	247.89 248.26	247.95 248.55	247.98 248.65	247.99 248.69	248.06 248.65	248.13 248.62	248.29	247.87 248.71	14.01. 06.10.	245.80 I 249.82	12.03.1979 25.07.1997
1730	Loipersbach, Bl 353.93 1.10 1970	313452 1	344.58 345.09	344.48 346.16	344.45 345.41	344.45 344.77	344.52 344.42	344.56 345.25	344.85	344.38 Ö 346.81	24.11. 29.12.	344.00 Ö 349.18	04.12.1978 17.07.1972
1731	Mannswörth, Bl 2 159.03 0.10 1971	313700	150.55 150.87	150.35 150.95	150.21 150.62	150.34 150.35	150.66 150.10	150.92 149.99	150.49	149.97 151.03 Ö	31.12. 05.08.	148.43 Ö 152.78	23.12.2003 13.07.1975
1732	Mannswörth, Blt 382 158.80 1.00 1989	331629	150.29 150.66	150.05 150.71	150.03 150.23	150.24 149.91	150.52 149.60	150.76 149.62	150.22	149.54 150.95	19.11. 30.07.	148.17 152.42	14.01.2004 23.07.1997
1733	Mannswörth-Schafflerhof, Bl 159.52 0.85 1959	300723	150.59 150.91	150.27 150.90	150.15 150.60	150.21 150.22	150.48 149.94	150.91 149.86	150.42	149.84 Ö 151.12	23.12. 05.08.	148.38 154.34	27.01.1985 21.06.1965
1734	Margarethen am Moos, Br 166.05 0.30 1962	300731	164.24 164.11	164.17 164.18	164.08 164.14	164.15 164.16	164.11 164.15	164.09 164.18	164.15	164.00 Ö 164.29	06.07. 27.07.	163.46 Ö 165.05	15.11.1971 02.01.1967
1735	Maria Lanzendorf, Br 169.87 0.10 1940	300749	165.99 I 165.82	165.91 165.84	165.85 165.77	165.80 165.78	165.77 165.72	165.80 165.74	165.82 I	165.72 Ö 166.04	01.12. 01.01.	164.81 Ö 167.33	26.03.1984 14.06.1965
1736	Matzendorf, Br 285.23 0.90 1973	317560	281.96 282.16	282.05 282.12	281.90 281.73	281.71 281.52	281.58 281.36	281.95 281.55	281.80	281.34 282.28	17.11. 30.06.	281.00 Ö 283.36	18.09.1978 26.04.1996
1737	Mitterndorf a.d.F., Bl 15 181.43 1*) 0.70 1961	300806 D 1	179.71 179.69	179.64 179.72	179.59 179.62	179.55 179.61	179.50 179.63	179.60 179.67	179.63	179.44 Ö 180.05 Ö	01.06. 24.07.	179.21 180.19 Ö	19.08.1971 07.09.2007
1738	Mitterndorf a.d.F., Bl 28 186.75 1*) 1.15 1961	300822 D 1	184.12 184.06	184.05 184.10	183.98 184.01	183.94 183.96	183.89 183.93	183.97 183.97	184.00	183.83 184.43 Ö	01.06. 24.07.	183.47 185.17	06.07.1981 06.06.1965
1739	Mitterndorf a.d.F., Bl S4 188.26 1*) 0.60 1979	326538 D 1	185.10 185.00	185.02 185.08	184.93 184.97	184.88 184.95	184.82 184.93	184.87 184.98	184.96	184.77 Ö 185.33 Ö	04.06. 26.07.	184.27 185.71	16.07.1981 04.04.1985

1*) durch Entnahme zeitweise beeinflusst

Monats- und Jahresmittel der Grundwasserstände mit Extremwerten (Hauptwerte)

- Grundwasserstände m ü.A. -

Nr.	Messstelle			EDV-Messstellennummer			Mittel in m ü.A.							Niederster und höchster beobachteter Grundwasserstand sowie allenfalls höchster beobachteter Überflutungswasserstand			
	Messpunkt m ü.A.		m ü.G.	beeinflusst	artesisch/gespannt	Messgerät	I	II	III	IV	V	VI	Jahr	im Berichtsjahr		vor dem Berichtsjahr	
	Beobachtungsbeginn	unverändert seit					VII	VIII	IX	X	XI	XII		m ü.A.	Datum	m ü.A.	Datum
1740	Mitterndorf a.d.F., Bl S5			326546			184.13	184.04	183.97	183.92	183.85	183.94		183.81	02.06.	183.32 BÖ	07.08.1980
	187.15 1*)		1.20	1			184.06	184.15	184.01	184.01	183.99	184.05	184.01	184.34	28.07.	184.69	08.04.1996
	1979																
1741	Mitterndorf a.d.F., Bl Th1			300830	D		185.39	185.31	185.24	185.19	185.13	185.20		185.06 Ö	01.06.	184.60	06.07.1981
	187.56 1*)		0.90	1			185.30	185.34	185.26	185.26	185.25	185.29	185.26	185.67 Ö	24.07.	186.01	13.05.1996
	1965																
1742	Mitterndorf a.d.F., Br (II)			300772			186.84	186.76	186.67	186.62	186.57	186.63		186.54	19.05.	185.98 BÖ	06.07.1981
	188.50 1*)		0.15	1			186.74	186.82	186.72	186.70	186.69	186.73	186.71	187.00	24.07.	187.69	06.06.1965
	1954																
1743	Mitterndorf a.d.F., Br (III)			300780			188.88	188.80	188.69	188.62	188.56	188.58		188.50	02.06.	187.82 B	21.08.2003
	190.24 1*)		0.30	1			188.71	188.81	188.72	188.70	188.68	188.71	188.70	188.96	01.01.	189.67	06.06.1965
	1954																
1744	Moosbrunn, Bl 18			300913	D		184.39	184.31	184.26	184.21	184.17	184.27		184.08	01.06.	183.69	09.07.1981
	185.44 1*)		0.80	1			184.32	184.31	184.28	184.27	184.28	184.32	184.28	184.64 Ö	24.07.	184.74 Ö	07.09.2007
	1961																
1745	Moosbrunn, Bl A1			357053			184.22	184.15	184.11	184.07	184.04	184.13		183.99 Ö	02.06.	183.80 Ö	19.07.2007
	186.12 1*)		0.69				184.18	184.16	184.13	184.10	184.11	184.15	184.13	184.51	24.07.	184.48	29.10.2007
	1982																
1746	Moosbrunn, Bl A2			357061			184.91	184.84	184.80	184.75	184.72	184.81		184.66 Ö	02.06.	184.43	23.07.2007
	186.25 1*)		0.75				184.87	184.84	184.82	184.79	184.80	184.85	184.82	185.24	24.07.	185.19	29.10.2007
	1982																
1747	Moosbrunn, Bl A3			357079	D		184.10	184.01	184.00	183.97	183.96	184.08		183.89	14.05.	183.00 Ö	29.08.2003
	185.36 1*)		1.04				184.13	184.15	184.14	184.14	184.09	184.08	184.07	184.57 Ö	24.07.	184.34 Ö	04.06.2004
	1982																
1748	Moosbrunn, Bl J1			357087	D		184.15	184.08	184.03	183.99	183.95	184.04		183.86	01.06.	183.67 Ö	20.07.2007
	185.81 1*)		0.66				184.08	184.09	184.06	184.05	184.05	184.09	184.06	184.45 Ö	24.07.	184.50 Ö	07.09.2007
	1998																
1749	Moosbrunn, Bl J6			357095	D		182.87	182.82	182.79	182.75	182.73	182.80		182.65 Ö	01.06.	182.50 Ö	21.06.2000
	184.68 1*)		0.94				182.84	182.84	182.82	182.81	182.81	182.84	182.81	183.15	24.07.	183.20	07.09.2007
	1999																
1750	Moosbrunn, Bl S1			315945			186.28	186.18	186.07	185.98	185.83	185.77		185.74	23.06.	185.26 Ö	02.09.1976
	188.80 1*)		1.10	1			185.82	185.98	185.88	185.86	185.83	185.90	185.95	186.34	01.01.	186.99 Ö	13.05.1996
	1973																
1751	Moosbrunn, Bl S2			315960			184.11	183.95	183.82	183.67	183.51	183.68		183.36	15.09.	182.67	26.06.1975
	184.96 1*)		0.65	1			183.61	183.60	183.44	183.65	183.70	183.80	183.71	184.16	14.01.	184.31	23.05.1996
	1973																
1752	Moosbrunn, Brunnlust S2			357103	D		186.21	186.14	186.12	186.07	186.06	186.13		185.94 Ö	07.11.	185.57	09.07.2002
	187.52 1*)		0.93				186.17	186.19	186.15	186.11	186.11	186.16	186.14	186.52 Ö	24.07.	186.60 Ö	22.03.2002
	2000																
1753	Moosbrunn-Hfb M I, Br			317420			185.67	185.50	185.37	185.29	185.46	185.40		184.31	06.10.	183.68	25.07.2005
	187.82 1*)		0.65	1			185.59	185.64	185.79	185.25	185.28	185.41	185.47	186.18	01.01.	187.17	08.06.1965
	1964																
1754	Moosbrunn-Hfb M II, Br			317578			186.06	186.02	185.99	185.99	186.10	186.12		185.15	08.12.	182.96 BÖ	13.07.1981
	187.89 1*)		1.10	1			186.08	186.12	186.16	185.98	185.99	186.00	186.05	186.37	01.01.	186.97	03.07.1975
	1963																
1755	Moosbrunn-M I, Bl 21			317297			188.08	188.00	187.91	187.86	187.81	187.85		187.74	02.06.	187.14 B	09.07.1981
	190.10 1*)		0.75	1			187.95	188.02	187.95	187.91	187.90	187.94	187.93	188.24	24.07.	188.73	13.05.1996
	1962																
1756	Moosbrunn-M I, Bl 22			317313	D		187.93	187.85	187.75	187.69	187.65	187.70		187.58 Ö	03.06.	186.95	09.07.1981
	189.87 1*)		1.00	1			187.80	187.87	187.80	187.75	187.75	187.79	187.78	188.16 Ö	24.07.	188.67	08.06.1965
	1962																
1757	Moosbrunn-M I, Bl 23			317339			188.09	188.01	187.92	187.89	187.83	187.86		187.75	02.06.	187.10 B	09.07.1981
	190.89 1*)		0.95	1			187.97	188.04	187.96	187.92	187.91	187.96	187.95	188.21	24.07.	188.88	08.06.1965
	1962																
1758	Moosbrunn-M I, Bl 26			317354	D		187.58	187.50	187.42	187.35	187.32	187.37		187.24 Ö	03.06.	186.34	17.01.1975
	189.68 1*)		0.50	1			187.46	187.53	187.47	187.42	187.42	187.47	187.44	187.83 Ö	24.07.	188.30	08.06.1965
	1962																
1759	Moosbrunn-M I, Bl 31			317370	D		186.96	186.87	186.77	186.67	186.67	186.77		186.54 Ö	28.04.	185.86	09.07.1981
	188.52 1*)		0.90	1			186.85	186.90	186.85	186.77	186.78	186.83	186.81	187.24 Ö	24.07.	187.65	08.06.1965
	1962																
1760	Moosbrunn-M I, Bl 34			317396	D		186.38	186.31	186.24	186.17	186.14	186.20		186.07 Ö	26.06.	185.42	09.07.1981
	188.86 1*)		0.85	1			186.28	186.33	186.28	186.24	186.23	186.27	186.26	186.66 Ö	24.07.	187.35	16.06.1986
	1962																
1761	Moosbrunn-M I, Bl 35			317305			186.41	186.32	186.24	186.19	186.17	186.22		186.08	28.04.	185.17 Ö	23.10.1986
	188.11 1*)		0.95	1			186.33	186.35	186.32	186.23	186.23	186.29	186.27	186.66	24.07.	187.09	08.06.1965
	1962																
1762	Moosbrunn-M I, Bl 36			317321			186.63	186.54	186.46	186.41	186.38	186.45		186.29	21.04.	185.56 B	09.07.1981
	188.14 1*)		0.95	1			186.56	186.57	186.55	186.45	186.46	186.52	186.50	186.89	24.07.	187.33	08.06.1965
	1962																
1763	Moosbrunn-M I, Bl 37			317347	D		186.62	186.54	186.46	186.41	186.41	186.47		186.28	25.06.	185.62	09.07.1981
	188.15 1*)		1.05	1			186.53	186.56	186.50	186.46	186.47	186.51	186.49	186.91 Ö	24.07.	187.16	08.06.1965
	1962																
1764	Moosbrunn-M I, Bl 40			317362			186.05	185.95	185.87	185.83	185.81	185.87		185.71	28.04.	184.99 B	09.07.1981
	188.38 1*)		1.00	1			185.98	185.99	185.98	185.88	185.88	185.94	185.92	186.31	24.07.	186.85	03.07.1972
	1962																

1*) durch Entnahme zeitweise beeinflusst

Monats- und Jahresmittel der Grundwasserstände mit Extremwerten (Hauptwerte)

- Grundwasserstände m ü.A. -

Nr.	Messstelle	EDV-Messstellennummer	Mittel in m ü.A.							Niederster und höchster beobachteter Grundwasserstand sowie allenfalls höchster beobachteter Überflutungswasserstand			
	Messpunkt m ü.A. / m ü.G.	beeinflusst / artesisch/gespannt / Messgerät	I	II	III	IV	V	VI	Jahr	im Berichtsjahr		vor dem Berichtsjahr	
	Beobachtungsbeginn / unverändert seit		VII	VIII	IX	X	XI	XII		m ü.A.	Datum	m ü.A.	Datum
1765	Moosbrunn-M I, Bl 43 186.95 1*) 1.10 1962	317388 D 1	185.51 185.42 185.36 185.30 185.27 185.35 185.43 185.46 185.40 185.37 185.36 185.41						185.39	185.19 Ö 185.80 Ö	01.06. 24.07.	184.64 185.89	06.07.1981 08.06.1965
1766	Moosbrunn-M I, Bl 44 186.97 1*) 0.68 1962	317404 1	185.65 185.56 185.49 185.46 185.41 185.50 185.58 185.59 185.56 185.50 185.50 185.55						185.53	185.36 Ö 185.93	02.06. 24.07.	184.72 B 186.24	09.07.1981 01.03.1965
1767	Moosbrunn-M I, Bl 45 187.07 1*) 0.96 1962	317412 D 1	185.68 185.60 185.55 185.48 185.46 185.54 185.61 185.62 185.58 185.55 185.55 185.60						185.57	185.36 Ö 185.98 Ö	31.05. 24.07.	184.81 186.13	09.07.1981 03.08.1972
1768	Moosbrunn-M II, Bl 22 189.40 1*) 0.70 1962	317446 D 1	188.00 187.93 187.86 187.80 187.74 187.80 187.90 187.95 187.88 187.85 187.84 187.89						187.87	187.66 Ö 188.28 Ö	01.06. 24.07.	187.07 188.76	09.07.1981 26.04.1965
1769	Moosbrunn-M II, Bl 23 190.25 1*) 1.00 1962	317461 D 1	188.23 188.16 188.07 188.02 187.98 188.03 188.11 188.17 188.09 188.05 188.05 188.10						188.09	187.91 Ö 188.48	03.06. 25.07.	187.27 188.99	09.07.1981 26.04.1965
1770	Moosbrunn-M II, Bl 26 189.47 1*) 1.00 1962	317438 1	187.54 187.47 187.40 187.34 187.31 187.37 187.46 187.49 187.43 187.38 187.38 187.43						187.42	187.24 187.80	02.06. 24.07.	186.55 188.47	09.07.1981 20.05.1991
1771	Moosbrunn-M II, Bl 31 188.07 1*) 0.45 1962	317453 1	187.07 186.99 186.93 186.88 186.85 186.92 186.99 187.01 186.98 186.92 186.92 186.96						186.95	186.79 Ö 187.32	02.06. 24.07.	185.89 BÖ 187.70	13.07.1981 26.04.1965
1772	Moosbrunn-M II, Bl 34 189.21 1*) 1.00 1962	317479 D 1	186.41 186.31 186.24 186.20 186.17 186.25 186.32 186.35 186.31 186.26 186.27 186.32						186.28	186.09 Ö 186.69 Ö	01.06. 24.07.	185.35 186.98	09.07.1981 13.05.1996
1773	Moosbrunn-M II, Bl 35 188.65 1*) 0.90 1962	317495 1	186.42 186.34 186.28 186.24 186.22 186.29 186.37 186.38 186.35 186.28 186.29 186.33						186.32	186.15 186.71	28.04. 24.07.	185.29 B 187.00	09.07.1981 13.05.1996
1774	Moosbrunn-M II, Bl 36 188.38 1*) 0.95 1962	317511 1	187.04 186.96 186.90 186.85 186.83 186.90 186.97 186.97 186.95 186.89 186.90 186.94						186.92	186.76 187.28	28.04. 24.07.	185.90 B 187.49	09.07.1981 26.04.1965
1775	Moosbrunn-M II, Bl 37 188.54 1*) 0.95 1962	317487 D 1	187.26 187.18 187.13 187.07 187.05 187.12 187.18 187.21 187.16 187.13 187.14 187.18						187.15	186.95 Ö 187.52 Ö	01.06. 24.07.	186.25 187.69	09.07.1981 26.04.1965
1776	Moosbrunn-M II, Bl 40 187.73 1*) 1.20 1962	317503 D 1	186.13 186.07 186.00 185.98 185.97 185.99 186.06 186.06 186.02 186.03 186.04 186.06						186.03	185.82 Ö 186.47	30.05. 24.07.	185.05 186.75 186.68 F	09.07.1981 26.04.1965 10.07.1997
1777	Moosbrunn-M II, Bl 43 187.37 1*) 0.50 1972	317537 D 1	185.58 185.50 185.44 185.38 185.37 185.47 185.51 185.51 185.48 185.45 185.45 185.49						185.47	185.28 Ö 185.92 Ö	29.04. 23.07.	184.66 186.48	09.07.1981 03.05.1965
1778	Moosbrunn-M II, Bl 44 187.34 1*) 1.10 1962	317529 D 1	185.78 185.71 185.66 185.61 185.60 185.68 185.72 185.73 185.70 185.67 185.68 185.72						185.69	185.51 Ö 186.15 Ö	01.06. 24.07.	184.91 186.33	09.07.1981 26.04.1965
1779	Moosbrunn-M II, Bl 44 A 187.69 1*) 1.48 1962	317545 D 1	186.10 186.03 186.01 185.98 186.00 186.04 186.05 186.13 186.06 186.01 186.01 186.05						186.04	185.85 Ö 186.39	07.11. 24.07.	185.08 186.46 Ö 187.18 F	09.07.1981 22.03.2002 10.07.1997
1780	Moosbrunn-M II, Bl 45 187.37 1*) 0.75 1962	317552 D 1	186.39 186.28 186.24 186.15 186.08 186.18 186.22 186.19 186.22 186.28 186.29 186.32						186.24	185.90 186.60	01.06. 27.06.	185.27 186.68	09.07.1981 12.02.1987
1781	Münchendorf, Bl 453 185.51 1.00 1997	337345	182.02 182.00 181.99 181.97 181.97 182.06 182.01 181.98 181.97 181.97 181.98 181.98						181.99	181.91 182.23	01.09. 01.01.	181.68 182.41	02.08.2004 14.07.1997
1782	Münchendorf, Blt 381 192.78 0.60 1989	331611	187.85 187.82 187.78 187.73 187.68 187.67 187.68 187.72 187.63 187.59 187.55 187.57						187.69	187.53 187.88	17.11. 01.01.	187.36 188.71 L	07.02.2005 17.04.1996
1783	Neudörfl, Bl 3 272.03 0.65 1971	313718	261.20 261.11 261.12 261.07 261.27 261.17 261.40 261.88 261.95 261.86 261.50 261.20						261.40	260.99 262.02	31.12. 25.08.	254.83 Ö 263.45 KÖ	21.01.1985 05.11.1996
1784	Neudörfl, Bl 8 268.02 0.75 1997	345231	259.09 259.12 259.06 258.93 259.18 259.19 259.56 259.73 259.79 259.72 259.52 259.33						259.35	258.72 259.92	07.04. 28.07.	254.99 260.87	18.03.2002 21.07.1997
1785	Neudörfl, Br 6 267.49 0.50 1994	335935 2	258.55 258.55 258.55 258.55 258.55 258.55 258.59 258.90 259.05 259.02 258.87 258.60						258.69	258.54 259.08	01.01. 22.09.	257.00 Ö 260.08 Ö	08.08.1994 09.12.1996
1786	Neuebenfurth, Bl 23 236.51 0.50 1940	300970 1	232.68 232.65 232.34 232.58 232.63 232.37 232.98 233.12 232.97 232.86 232.50 232.56						232.69	232.29 Ö 233.23	20.06. 01.08.	231.28 Ö 236.01 F 236.24 F	03.03.1985 03.07.1975 03.07.1975
1787	Neuebenfurth, Bl G 230.97 0.90 1962	300996 1	228.84 228.76 228.63 228.67 228.69 228.65 228.87 228.97 228.88 228.85 228.73 228.72						228.77	228.60 229.03	04.04. 01.08.	227.95 229.50	31.01.1985 07.06.1965
1788	Neufeld a.d. Leitha, Bl 10 231.68 0.90 2004	345868	227.05 227.11 227.06 227.00 227.06 227.02 227.15 227.41 227.30 227.26 227.11 227.01						227.13	226.92 227.43 Ö	23.06. 25.08.	226.75 Ö 227.63	20.12.2004 05.06.2006
1789	Neunkirchen, Br 364.22 0.00 1951	301036	350.81 350.76 351.25 351.02 350.94 351.09 351.19 352.68 351.13 351.01 350.82 350.76						351.12	350.69 353.03	25.02. 11.08.	349.75 355.44	14.02.1972 28.10.1996

1*) durch Entnahme zeitweise beeinflusst

Monats- und Jahresmittel der Grundwasserstände mit Extremwerten (Hauptwerte)

- Grundwasserstände m ü.A. -

Nr.	Messstelle	EDV-Messstellennummer	Mittel in m ü.A.							Niederster und höchster beobachteter Grundwasserstand sowie allenfalls höchster beobachteter Überflutungswasserstand			
	Messpunkt m ü.A. / m ü.G.	beeinflusst / artesisch/gespannt / Messgerät	I	II	III	IV	V	VI	Jahr	im Berichtsjahr		vor dem Berichtsjahr	
	Beobachtungsbeginn / unverändert seit		VII	VIII	IX	X	XI	XII		m ü.A.	Datum	m ü.A.	Datum
1790	Neunkirchen-Blättstrs, Bl 303 363.70 1.10 1980	327056	333.05 333.30	332.42 336.04	331.94 334.88	332.15 334.00	332.49 331.94	332.55 331.05	332.99	330.56 336.34	15.12. 25.08.	324.87 337.70	27.12.1986 04.11.1996
1791	Neusiedl a. Stf., Bl 217 329.03 0.85 1974	319251	277.74 278.70	277.34 279.96	277.24 280.13	276.97 280.34	276.98 279.96	277.88 278.82	278.51	276.79 280.48	10.05. 16.08.	267.28 282.64	30.03.1985 23.11.1996
1792	Neusiedl a.Stf., Br 219 335.49 0.00 1975	319277 D	332.49 333.04	332.56 333.31	332.37 333.04	332.08 332.76	331.77 332.44	332.24 332.20	332.53	331.62 Ö 333.38 Ö	03.06. 17.08.	330.05 Ö 333.58	26.12.2003 27.05.1996
1793	Oberlanzendorf, Br 166.73 0.30 1968	315820	163.39 163.11	163.33 163.03	163.30 162.95	163.22 162.96	163.13 162.97	163.12 162.93	163.12	162.84 163.45 LÖ	29.12. 06.02.	162.04 164.11 Ö	29.08.1983 06.04.1970
1794	Oberwaltersdorf, Br 1 210.85 0.00 1961	301085 1	208.06 207.65	208.00 207.81	207.88 207.72	207.79 207.70	207.70 207.73	207.66 207.79	207.79	207.61 208.16	21.07. 01.01.	206.92 209.93	02.09.2001 07.06.1965
1795	Oberwaltersdorf, Br 5 210.59 0.30 1961	301127 1	208.82 208.51	208.76 208.67	208.66 208.58	208.62 208.61	208.50 208.59	208.47 208.58	208.61	208.43 208.91	02.06. 01.01.	206.58 B 209.59	28.07.1986 07.06.1965
1796	Oeynhausen, Bl 215.56 1.25 1954	301150 D	211.87 212.02	211.86 212.06	211.83 211.88	211.80 211.79	211.80 211.74	212.02 211.78	211.87	211.70 Ö 212.19	21.11. 10.08.	210.70 213.73	17.09.1990 07.06.1965
1797	Peisching, Br 353.85 0.45 1959	301168	340.83 341.64	340.78 344.01	341.01 342.83	341.33 341.82	341.72 340.30	341.38 341.72	341.62	340.01 344.14	17.11. 25.08.	338.21 Ö 347.59	16.02.1984 27.07.1959
1798	Pottendorf, Br 218.58 0.00 1967	314021	216.31 216.28	216.26 216.32	216.22 216.26	216.20 216.24	216.17 216.23	216.16 216.23	216.24	216.14 Ö 216.36	20.06. 01.08.	215.62 Ö 216.36 Ö	29.07.1976 02.11.2007
1799	Pottschach, Bl 307 399.67 0.55 1981	327098 D	395.19 395.39	395.13 395.32	395.07 395.07	395.00 395.07	394.89 394.97	395.20 395.04	395.11	394.82 395.53 Ö	03.06. 26.07.	394.29 Ö 395.97	28.08.2007 09.09.1991
1800	Rauchenwarth, Br 207.89 0.00 1954	301200	167.04 167.00	167.37 167.30	167.41 167.43	167.20 167.68	166.99 167.74	166.99 167.71	167.32	166.80 167.80	07.07. 03.11.	163.09 168.09 Ö	22.09.1975 04.08.1997
1801	Reisenberg, Bl 29 177.23 0.40 1963	301242	175.62 175.66	175.60 175.66	175.59 175.63	175.56 175.59	175.57 175.58	175.59 175.59	175.60	175.53 L 175.68	28.04. 28.07.	175.36 Ö 176.43	22.09.2003 08.01.1996
1802	Reisenberg, Bl S4 178.20 1.20 1965	301226	176.28 176.22	176.20 176.22	176.18 176.17	176.10 176.20	176.06 176.21	176.18 176.26	176.19	176.01 176.62	15.05. 24.07.	175.82 Ö 176.86	15.08.1994 24.04.1965
1803	Reisenberg, Br 372 178.83 0.00 1961	301267	176.12 176.18	176.10 176.18	176.05 176.16	176.16 176.15	176.15 176.14	176.13 176.17	176.14	175.91 176.25	24.03. 28.07.	175.58 177.30	02.09.2002 06.06.1965
1804	Saubersdorf, Br 376 323.34 0.30 1970	313742	320.74 320.86	320.74 320.84	320.69 320.75	320.62 320.67	320.57 320.59	320.71 320.55	320.69	320.53 320.96	02.06. 30.06.	320.20 322.05	11.08.2003 17.07.1972
1805	Schönau a. d. Triesting, Br 252.56 0.20 1951	301333 1	249.94 250.02	249.95 250.06	249.91 249.96	249.86 249.89	249.82 249.72	249.92 249.71	249.90	249.68 250.12	15.12. 18.08.	249.47 252.02	04.02.2002 06.06.1965
1806	Schranawand, Bl 27 193.19 1*) 0.65 1965	301424 D 1	190.15 189.97	190.08 190.09	189.98 189.98	189.91 189.95	189.86 189.95	189.90 189.99	189.98	189.79 Ö 190.24	04.06. 01.01.	189.26 191.27	13.07.1981 06.06.1965
1807	Schranawand, Bl 389 192.22 1*) 0.75 1989	331694 D	190.00 189.82	189.93 189.94	189.81 189.85	189.75 189.82	189.69 189.81	189.73 189.84	189.83	189.63 Ö 190.07 Ö	03.06. 02.01.	189.37 Ö 190.63	23.08.1990 13.05.1996
1808	Schranawand, Bl I 191.36 1*) 1.25 1954	301358 1	189.33 189.14	189.26 189.23	189.16 189.12	189.10 189.13	189.01 189.11	189.01 189.18	189.15	188.94 Ö 189.43	26.06. 24.07.	188.23 B 190.09	23.07.1984 13.05.1996
1809	Schranawand, Bl II 190.71 0.40 1954	301366 1	188.95 188.47	188.86 188.56	188.76 188.46	188.69 188.52	188.57 188.56	188.51 188.63	188.63	188.38 188.99	14.07. 01.01.	188.00 189.62	28.08.2003 13.05.1996
1810	Schranawand, Blt 380 194.68 1.10 1989	331603	191.67 191.49	191.59 191.63	191.49 191.51	191.43 191.48	191.37 191.47	191.41 191.50	191.50	191.32 191.73	02.06. 01.01.	191.03 I 192.20	24.08.1990 13.05.1996
1811	Schwadorf an der Fischa, Br 162.93 0.55 1961	301432	159.81 159.88	159.78 159.85	159.78 159.75	159.76 159.78	159.74 159.76	159.85 159.81	159.80	159.71 160.00	15.09. 28.07.	158.65 160.33	13.09.1974 01.04.1963
1812	Schwarzau a. Stf., Br 329.04 0.20 1960	301440 1	321.78 322.17	321.48 322.14	321.85 321.07	321.94 320.85	321.99 319.70	322.03 320.82	321.49	319.21 322.58	17.11. 28.07.	317.90 Ö 324.38	26.01.1970 05.08.1991
1813	Schwechat, Bl 369 177.87 0.55 1963	300020	156.33 156.46	156.35 156.47	156.37 156.48	156.39 156.49	156.41 156.50	156.43 156.50	156.43	156.33 156.50 Ö	01.01. 30.12.	155.59 I Ö 158.71 Ö	28.01.1985 02.10.1967
1814	Seibersdorf, Bl 1 185.98 0.85 1939	301523	183.82 183.56	183.71 183.69	183.60 183.49	183.52 183.44	183.40 183.37	183.46 183.51	183.55	183.33 183.90	17.11. 01.01.	182.76 184.88	22.10.1990 08.06.1965

1*) durch Entnahme zeitweise beeinflusst

Monats- und Jahresmittel der Grundwasserstände mit Extremwerten (Hauptwerte)

- Grundwasserstände m ü.A. -

Nr.	Messstelle		EDV-Messstellennummer			Mittel in m ü.A.							Niederster und höchster beobachteter Grundwasserstand sowie allenfalls höchster beobachteter Überflutungswasserstand			
	Messpunkt m ü.A. / m ü.G.		beeinflusst	artesisch/gespannt	Messgerät	I	II	III	IV	V	VI	Jahr	im Berichtsjahr		vor dem Berichtsjahr	
	Beobachtungsbeginn	unverändert seit				VII	VIII	IX	X	XI	XII		m ü.A.	Datum	m ü.A.	Datum
1815	Seibersdorf, Bl 11		301572			178.01	177.95	177.92	177.92	177.86	177.94		177.83	02.06.	177.53	10.10.1977
	180.11	0.80				178.10	178.22	177.97	177.95	177.93	177.97	177.98	178.37 Ö	28.07.	178.83 Ö	12.06.1972
	1960		1													
1816	Seibersdorf, Bl 255		322974			183.63	183.55	183.47	183.41	183.31	183.40		183.27	19.05.	182.48	22.08.1983
	185.71	0.70				183.54	183.65	183.49	183.48	183.47	183.54	183.49	183.79	28.07.	184.13 Ö	09.08.1982
	1978															
1817	Seibersdorf, Bl 449		337311			188.02	187.95	187.90	187.87	187.79	187.82		187.66	23.06.	187.25 Ö	20.08.2001
	189.93	0.50				187.92	188.02	187.91	187.98	187.91	187.96	187.92	188.12	18.08.	188.68	29.10.2007
	1996															
1818	Seibersdorf, Bl 457(Br)		301457			185.06	184.96	184.91	184.82	184.65	184.76		184.60	19.05.	184.27	30.09.2003
	187.21	0.60				184.88	184.88	184.69	184.71	184.66	184.78	184.81	185.20	24.07.	186.29 I Ö	01.08.1991
	1953															
1819	Seibersdorf, Bl S1		301465			181.30	181.25	181.17	181.12	181.04	181.01		180.95	23.06.	180.55	07.11.1983
	182.50	0.40				181.15	181.29	181.22	181.19	181.14	181.21	181.17	181.41	18.08.	182.10 F	09.04.1996
	1960		1												182.42 F	09.04.1996
1820	Seibersdorf, Bl S3		301481			177.95	177.89	177.89	177.84	177.78	177.88		177.74	19.05.	177.30 Ö	25.07.1983
	179.42	0.60				177.96	177.97	177.87	177.90	177.90	177.94	177.90	178.11	28.07.	178.57	10.09.2007
	1961		1													
1821	Seibersdorf, Bl S4		301499			180.16	180.10	180.04	180.04	180.01	180.07		179.95	02.06.	179.54	04.02.1991
	182.18	0.40				180.15	180.23	180.09	180.10	180.03	180.12	180.10	180.35	28.07.	181.22	31.05.1965
	1960		1													
1822	Seibersdorf, Bl S6		313775			176.86	176.72	176.69	176.69	176.66	176.75		176.64	02.06.	176.32	20.07.1987
	178.62	0.70				176.99	177.08	176.84	176.90	176.79	176.98	176.83	177.30	22.12.	177.92 FÖ	07.07.1975
	1971														178.77 F	05.08.1991
1823	Siegersdorf, Bl 51		301606			222.97	222.91	222.83	222.80	222.82	222.85		222.80 Ö	02.05.	222.22	03.09.1984
	224.41	0.50				222.91	222.96	222.94	222.94	222.88	222.86	222.89	223.00 Ö	01.08.	223.46	12.07.1965
	1961															
1824	Siegersdorf-WW, Bl C		317263			223.26	222.66	222.24	222.02	221.53	221.45		220.43	14.10.	217.58 B	28.01.1975
	232.43	- 0.30				221.80	222.13	222.16	221.82	222.09	221.82	222.08	223.93	01.01.	224.63	17.12.2002
	1973		1													
1825	Sollenau, Br		301614		D	268.58	268.59	268.56	268.55	268.55	268.66		268.48 Ö	09.12.	268.26	04.09.1967
	270.22	0.50				268.68	268.63	268.54	268.51	268.51	268.51	268.57	268.88	28.06.	269.29	31.05.1965
	1961															
1826	Sollenau-Wienerneust.Str.,Br		313577			272.86	272.80	272.70	272.70	272.84	272.97		272.56 Ö	12.12.	272.36 Ö	12.02.1990
	276.28	0.20				273.01	273.00	272.88	272.70	272.59	272.57	272.80	273.02 Ö	01.08.	273.73	17.07.1972
	1970															
1827	Steinabrückl, Bl 230		319384			293.54	293.78	293.66	293.42	293.26	293.28		292.55	31.12.	288.11 Ö	02.04.1984
	301.01	0.90				293.55	293.78	293.78	293.49	293.05	292.74	293.44	293.83	08.09.	295.91	14.07.1997
	1976															
1828	Tattendorf, Br 330		327353			223.93	223.94	223.89	223.87	223.85	223.89		223.82 Ö	03.11.	223.60	20.10.1986
	226.18	0.05				223.87	223.92	223.86	223.87	223.85	223.85	223.88	223.99	18.02.	225.73	08.07.1997
	1983															
1829	Ternitz-Rohrbach a. Stf., Br		301663			386.53	386.12	385.96	385.82	385.74	387.23		385.71	05.05.	384.83 I Ö	04.02.1985
	397.33	0.20				387.90	387.68	386.66	386.34	386.05	386.07	386.51	387.94	14.07.	388.43	07.07.1975
	1959															
1830	Theresienfeld, Bl 222		319301			252.07	252.16	252.18	252.26	252.33	252.40		251.99	01.01.	248.63	06.03.1995
	281.65	0.85				252.55	252.71	252.77	252.71	252.58	252.41	252.43	252.79	05.09.	253.12 Ö	25.08.1997
	1975															
1831	Theresienfeld-Tritolwerk, Br		313593			247.50	247.50	247.46	247.47	247.52	247.56		247.43	04.04.	245.15 Ö	28.02.1985
	264.74	0.10				247.78	247.89	247.89	247.81	247.75	247.66	247.65	247.93	05.09.	248.19	04.08.1997
	1969		1													
1832	Tribuswinkel, Br		301697			210.91	210.98	210.98	210.99	211.04	211.25		210.83	19.01.	210.61	10.02.1990
	213.60	0.10				211.19	211.20	211.05	210.96	210.99	211.20	211.06	211.59	09.08.	212.86	02.07.1975
	1956															
1833	Trumau, Bl		301705			199.18	199.19	199.19	199.17	199.16	199.25		199.12	02.06.	198.79	20.07.1992
	202.49	0.00				199.23	199.24	199.25	199.22	199.17	199.18	199.20	199.32	09.06.	200.73	07.06.1965
	1950		1													
1834	Unterwaltersdorf, Bl 37 A		313791		D	192.62	192.55	192.46	192.38	192.29	192.25		192.19 Ö	26.06.	191.51	21.09.1978
	194.06	0.35				192.35	192.47	192.41	192.43	192.35	192.39	192.41	192.66 Ö	01.01.	193.77	16.03.1970
	1967		1													
1835	Unterwaltersdorf, Bl 38		301754		D	196.07	195.91	195.74	195.66	195.59	195.58		195.52 Ö	03.06.	195.00	13.07.1981
	200.78	1.63				195.65	195.89	195.81	195.74	195.76	195.74	195.76	196.17 Ö	01.01.	196.86	06.06.1965
	1961		1													
1836	Unterwaltersdorf, Bl S6		326553			190.60	190.49	190.37	190.28	190.18	190.17		190.13	02.06.	189.60 BÖ	13.07.1981
	193.10	0.80				190.30	190.53	190.42	190.38	190.33	190.37	190.37	190.67	01.01.	191.10	16.05.1996
	1979		1													
1837	Unterwaltersdorf, Br		314088			194.14	193.99	193.85	193.78	193.71	193.72		193.67	02.06.	193.15	16.07.1981
	197.24	0.20				193.80	194.01	193.90	193.87	193.88	193.88	193.88	194.24	01.01.	194.62	23.05.1996
	1970		1													
1838	Velm, Bl 3 A		313817			180.21	180.18	180.15	180.10	180.03	180.04		179.91	08.09.	179.17 Ö	19.09.1983
	182.01	0.50				180.02	180.03	179.94	179.98	180.02	180.08	180.07	180.31	21.01.	180.55	13.05.1996
	1967															
1839	Velm, Bl 4 A		317610			178.94	178.93	178.91	178.89	178.85	178.85		178.78	21.07.	178.14 Ö	19.09.1994
	181.90	0.85				178.81	178.85	178.81	178.83	178.82	178.86	178.86	178.95	01.01.	179.53	08.04.1996
	1973															

Monats- und Jahresmittel der Grundwasserstände mit Extremwerten (Hauptwerte)

- Grundwasserstände m ü.A. -

Nr.	Messstelle	EDV-Messstellennummer	beeinflusst	artesisch/gespannt	Messgerät	Mittel in m ü.A. I	II	III	IV	V	VI	Jahr	Niederster und höchster beobachteter Grundwasserstand sowie allenfalls höchster beobachteter Überflutungswasserstand im Berichtsjahr m ü.A.	Datum	vor dem Berichtsjahr m ü.A.	Datum
	Messpunkt m ü.A. / m ü.G.					VII	VIII	IX	X	XI	XII					
	Beobachtungsbeginn / unverändert seit															
1840	Velm, Br 178.77 0.30 1968 01.06.1973	313809				177.11 176.90	177.04 176.85	177.05 176.76	176.97 176.83	176.88 176.89	176.95 176.98	176.93	176.69 177.21	08.09. 24.03.	175.78 177.52	22.08.1983 08.04.1996
1841	Vösendorf, Br 191.62 0.30 1953 01.03.1996	301796	D		1	189.40 189.03	189.32 189.12	189.17 189.05	189.00 188.99	188.87 188.92	188.84 188.97	189.06	188.79 Ö 189.49	24.06. 01.01.	188.15 189.87	01.09.2003 14.07.1997
1842	Wampersdorf, Br II 208.14 0.00 1958	301812				204.67 204.97	204.65 204.88	204.66 204.67	204.70 204.60	204.79 204.60	204.86 204.59	204.72	204.58 205.05	29.12. 28.07.	203.44 205.59	15.12.1957 13.06.1965
1843	Weigelsdorf, Bl 47 209.53 0.70 1961	301846	D			207.14 207.06	207.07 207.15	207.02 207.06	206.98 207.06	206.94 207.05	206.95 207.04	207.04	206.89 Ö 207.27 Ö	03.06. 26.07.	206.50 207.79	03.09.1984 28.02.1972
1844	Weigelsdorf, Br 203.19 0.10 1957	301838				201.14 201.02	201.06 201.09	200.96 200.97	200.91 200.96	200.84 200.95	200.87 200.94	200.98	200.79 201.22	02.06. 01.01.	200.38 202.21	30.08.1990 06.11.1950
1845	Weikersdorf, Bl 202 302.20 0.70 1974	300400				277.69 277.83	277.63 278.26	277.40 278.35	277.16 278.07	276.83 277.85	277.28 277.41	277.65	276.72 278.55	02.06. 08.09.	269.75 280.61	11.02.1985 14.02.1977
1846	Wien 1, Br 1- 1 169.23 - 0.10 1954	312140				159.18 159.17	159.17 159.17	159.15 159.15	159.14 159.14	159.15 159.13	159.18 159.12	159.16	159.12 159.19 Ö	31.12. 08.02.	158.13 161.00	02.05.1941 21.12.1981
1847	Wien 1, Br 1- 2 173.27 0.10 1953	312157				157.48 157.45	157.46 157.43	157.40 157.40 I	157.41 157.36	157.44 157.34	157.46 157.30	157.41 I	157.28 157.50	29.12. 04.02.	155.41 158.33	15.04.1986 04.09.1951
1848	Wien 1, Br 1- 3 170.05 0.00 1949	312165				157.01 157.07	156.99 157.06	156.96 157.00 I	157.00 156.94	157.05 156.91	157.08 156.92	157.00 I	156.89 157.10 Ö	17.11. 30.06.	156.02 157.76	06.02.1963 10.06.1980
1849	Wien 1, Br 1- 4 165.20 - 11.80 1946	312108				159.30 159.04	159.30 159.01	159.22 159.00 I	159.18 158.97	159.15 158.95	159.10 158.93	159.09 I	158.92 159.33	29.12. 11.02.	157.81 159.39 Ö	12.05.1987 20.05.1994
1850	Wien 2, Bl 2-27 160.92 0.65 1987	333567				155.04 155.06	154.83 155.02	154.91 154.57	155.08 154.41	155.10 154.37	155.09 154.46	154.83	154.28 155.32	27.10. 28.07.	153.89 157.07	14.11.1994 22.10.1992
1851	Wien 2, Bl 2-28 163.02 0.40 1990	333609	D			155.24 155.18	155.00 155.27	155.03 154.88	155.17 154.72	155.17 154.65	155.21 154.70	155.02	154.57 Ö 155.43	22.11. 12.08.	154.02 157.47	18.12.1991 06.08.1991
1852	Wien 2, Bl 2-36 160.38 - 0.12 2003	350165				155.86 156.18	155.75 156.15	155.78 155.82	155.97 155.55	156.12 155.33	156.20 155.35	155.84	155.26 156.30	19.11. 30.07.	154.51 156.09 Ö	22.12.2004 14.06.2006
1853	Wien 2, Br 2- 4 159.91 0.00 1949	312207				155.75 156.14	155.61 156.05	155.64 155.63	155.75 155.38	155.94 155.17	156.14 155.21	155.70	155.11 156.36	17.11. 28.07.	154.16 158.29	17.03.1954 23.06.1965
1854	Wien 2, Br 2- 6 158.32 0.25 1949	312223				153.72 154.16	153.64 154.15	153.76 153.66	154.00 153.49	154.18 153.38	154.22 153.55	153.83	153.24 154.40	10.11. 28.07.	152.71 157.04	21.03.1996 22.07.1954
1855	Wien 2, Br 2- 7 162.63 1*) 0.35 1950	312231				156.20 156.46	156.13 156.47	156.13 156.27	156.24 156.09	156.38 155.91	156.45 155.94	156.22	155.86 156.49	19.11. 02.07.	154.26 156.94	21.07.1976 13.09.1965
1856	Wien 2, Br 2-21 157.92 1.09 1983	333583	D			154.64 154.79	154.51 154.78	154.46 154.51	154.61 154.33	154.74 154.19	154.81 154.25	154.55	154.09 155.29	08.02. 06.06.	153.54 155.43	14.01.1985 01.06.1999
1857	Wien 3, Bl 3-12 168.11 1.00 1988	333880				156.17 156.32	156.10 156.33	156.07 156.25 I	156.13 156.16	156.24 156.12	156.29 156.12	156.19 I	156.05 156.35	01.04. 04.08.	155.12 156.51	25.03.2002 22.07.1999
1858	Wien 3, Br 3- 2 162.99 2*) 3*) 0.87 1947	312280	D			155.27 155.70	155.24 155.66	155.29 155.28	155.58 155.22	155.70 155.10	155.72 155.39	155.43	154.66 156.03	27.11. 06.06.	153.79 157.08	05.03.1963 21.06.1965
1859	Wien 4, Br 4- 8 170.26 0.10 1963	312371				163.23 163.28	163.22 163.24	163.20 163.16	163.17 163.15	163.13 163.13	163.20 163.12	163.19	163.11 163.29	30.12. 01.08.	161.82 164.00	15.07.1974 27.12.1966
1860	Wien 5, Br 5- 1 197.23 0.00 1942	333724				191.34 191.47	191.19 191.45	191.14 191.26	191.14 191.23	191.13 191.15	191.37 191.16	191.25	191.11 Ö 191.55	09.05. 01.08.	190.78 193.52	02.02.2007 23.06.1965
1861	Wien 6, Br 6- 2 194.01 0.05 1947	333849				189.76 189.72	189.75 189.71	189.75 189.69 I	189.76 189.68	189.76 189.71	189.77 189.77	189.74 I	189.67 189.79	15.10. 31.12.	189.12 190.85	15.10.1947 05.02.1970
1862	Wien 7, Br 7- 1 190.07 0.00 1942	330100				176.70 176.67	176.68 176.72	176.65 176.76	176.64 176.80	176.62 176.84	176.65 176.89	176.72	176.60 176.95	14.05. 30.12.	176.52 178.04	15.03.2002 17.03.1992
1863	Wien 8, Br 8- 4 200.87 0.00 1971	330167			1	191.80 191.70	191.63 191.70	191.54 191.62	191.53 191.58	191.56 191.55	191.68 191.57	191.62	191.50 191.96	30.04. 25.01.	190.80 I Ö 192.93	01.01.1987 22.07.1958
1864	Wien 9, Br 9- 1 176.02 0.00 1883	312439				160.55 160.55	160.56 160.55	160.58 160.52	160.58 160.50	160.59 160.49	160.58 160.48	160.54	160.47 160.60	15.12. 10.03.	158.77 161.12	01.08.1886 29.09.1975

1*) durch Großbaustelle trockengefallen
2*) durch Wasserführung im Donaukanal beeinflusst
3*) durch Donauhochwasser beeinflusst

Monats- und Jahresmittel der Grundwasserstände mit Extremwerten (Hauptwerte)

- Grundwasserstände m ü.A. -

Nr.	Messstelle	EDV-Messstellennummer	Mittel in m ü.A.							Niederster und höchster beobachteter Grundwasserstand sowie allenfalls höchster beobachteter Überflutungswasserstand			
	Messpunkt m ü.A. / m ü.G.	beeinflusst / artesisch/gespannt / Messgerät	I	II	III	IV	V	VI	Jahr	im Berichtsjahr		vor dem Berichtsjahr	
	Beobachtungsbeginn / unverändert seit		VII	VIII	IX	X	XI	XII		m ü.A.	Datum	m ü.A.	Datum
1865	Wien 9, Br 9- 2 175.60 0.00 1883	312447	160.61 160.56	160.62 160.54	160.63 160.51	160.61 160.52	160.61 160.53	160.58 160.51	160.57	160.50 Ö 160.64	23.12. 10.03.	159.05 161.13	02.01.1892 22.09.1975
1866	Wien 10, Bl 10-16 239.95 - 0.05 1980	333245	234.39 234.37	234.35 234.38	234.33 234.30 I	234.33 234.26	234.30 234.20	234.31 234.19	234.31 I	234.17 234.43	15.12. 28.07.	233.40 I 235.10	04.02.1987 17.04.1996
1867	Wien 10, Bl 10-25 192.68 - 0.20 1989	350017	186.84 186.99	186.85 186.97	186.84 186.80 I	186.89 186.75	186.85 186.71	186.84 186.77	186.84 I	186.69 Ö 187.12	17.11. 28.07.	185.81 187.34 Ö	03.09.2001 22.04.1996
1868	Wien 10, Br 10- 1 206.63 1*) 0.00 1971	333781	197.31	197.26	197.22	197.21 197.33	197.21 197.28	197.33 197.27		197.21 Ö 197.51	20.05. 01.07.	196.67 198.97	08.04.1953 21.11.1975
1869	Wien 10, Br 10- 3 239.37 0.10 1930	350033	223.77 223.81	223.79 223.86	223.78 223.89 I	223.77 223.91	223.77 223.86	223.78 223.83	223.82 I	223.76 Ö 223.92	26.05. 06.10.	223.59 224.62	17.09.2007 01.01.1966
1870	Wien 11, Bl 11-36 158.27 0.68 1985	333864	153.56 153.58	153.47 153.63	153.41 153.58 I	153.40 153.49	153.40 153.39	153.53 153.33	153.48 I	153.32 153.66	30.12. 22.08.	152.53 153.99	16.05.1991 23.09.1985
1871	Wien 11, Bl 11-38 158.95 0.90 1981	333823	154.00 154.21	153.90 154.22	153.88 154.03 I	153.94 153.89	154.04 153.81	154.15 153.92	154.00 I	153.79 154.28 Ö	21.11. 01.08.	152.88 155.09	21.11.1983 27.05.1997
1872	Wien 11, Bl 11-46 157.17 0.10 1990	333625	152.91 153.17	152.78 153.14	152.80 152.94 I	152.85 152.76	152.92 152.64	153.11 152.65	152.89 I	152.61 Ö 153.34	12.12. 25.07.	151.91 153.71	06.03.1991 02.06.1999
1873	Wien 11, Bl 11-50 156.60 0.00 1981	330035	151.93 152.53	151.73 152.42	152.00 151.94 I	152.16 151.60	152.37 151.42	152.50 151.50	152.01 I	151.35 152.99	21.11. 25.07.	150.85 154.94	09.01.2004 05.08.1991
1874	Wien 11, Bl 11-51 157.64 0.95 1993	350058	152.43 152.86	152.27 152.84	152.41 152.48 I	152.53 152.18	152.71 152.01	152.86 152.07	152.47 I	151.96 153.06	21.11. 25.07.	151.36 153.78	09.01.2004 31.05.1999
1875	Wien 11, Bl 11-53 158.07 1.12 2003	350108	153.37 153.54	153.23 153.54	153.20 153.37	153.20 153.26	153.25 153.13	153.43 153.13	153.30	152.55 153.83	04.02. 12.06.	152.50 153.85 Ö	09.01.2004 10.06.2006
1876	Wien 11, Br 11- 2 158.67 0.00 1900	312496	154.09 154.16	154.04 154.18	153.99 154.15 I	153.97 154.07	153.97 154.00	154.06 153.96	154.05 I	153.94 154.23	30.12. 25.07.	152.65 156.71	30.03.1973 15.03.1923
1877	Wien 11, Br 11- 4 160.71 2*) 1.02 1923	312504 D	154.06 154.45	154.01 154.42	154.06 154.07	154.24 154.00	154.34 153.89	154.41 154.09	154.17	153.56 154.98	27.11. 06.06.	150.91 155.99	25.10.1971 21.06.1965
1878	Wien 11, Br 11- 7 (312520) 172.14 0.15 1988	333807	153.40 153.43	153.33 153.49	153.27 153.44 I	153.25 153.37	153.26 153.27	153.36 153.19	153.34 I	153.17 153.50	30.12. 22.08.	152.11 153.86 Ö	16.05.1991 22.01.2003
1879	Wien 11, Br 11-13 157.53 2*) 0.40 1949	312546	153.17 153.48	153.03 153.45	153.05 153.24 I	153.11 153.04	153.19 152.92	153.42 152.99	153.17 I	152.90 153.63	07.11. 25.07.	152.03 155.73	19.10.1950 02.08.1966
1880	Wien 11, Br 11-37 173.81 0.05 1985	319806	155.72 155.69	155.79 155.74	155.80 155.80	155.77 155.85	155.74 155.84	155.70 155.84	155.77	155.67 155.88	23.06. 06.10.	154.89 155.96	13.10.1997 13.11.1989
1881	Wien 12, Br 12-15 217.34 0.35 1953	330134	212.58 213.00	212.44 212.95	212.36 212.62 I	212.54 212.44	212.79 212.18	212.87 212.37	212.60 I	212.12 213.15	10.11. 26.05.	211.70 Ö 215.84	05.02.2007 05.04.1965
1882	Wien 12, Br 12-17 187.94 0.85 1980	350074	182.78 182.86	182.77 182.74	182.81 182.65	182.81 182.65	182.80 182.66	182.81 182.71	182.75	182.63 182.93	11.11. 01.07.	182.09 182.89 Ö	04.08.1998 30.03.2004
1883	Wien 13, Br 13- 4 230.76 0.75 1948	333021	223.96 223.94	223.94 223.94	223.94 223.94 I	223.93 223.93	223.94 223.92	223.96 223.93	223.94 I	223.92 Ö 223.98 Ö	31.12. 04.06.	223.72 224.71	16.02.1949 05.03.1956
1884	Wien 13, Br 13-15 187.69 - 0.17 1953	333047	184.16 183.93 I	184.10 183.89	184.08 183.86	184.11 183.82	183.98 183.79	183.91 183.84	183.96 I	183.78 184.25 Ö	19.11. 09.04.	183.63 184.70	04.11.2000 31.05.1954
1885	Wien 13, Br 13-16 246.51 1*) 0.00 1956	333708	243.57 243.40	243.54 243.33 I	243.50 243.25 I	243.54 243.17	243.44 243.13	243.40 243.25	243.38 I	243.09 243.64	19.11. 01.01.	241.51 245.29	16.12.2000 17.07.1965
1886	Wien 14, Br 14- 1 212.36 0.05 1948	333062	208.66 208.17	208.61 208.14	208.54 208.10 I	208.39 208.04	208.28 208.00	208.26 207.97	208.26 I	207.95 208.67	31.12. 16.01.	206.76 209.50	30.10.1964 04.01.1963
1887	Wien 14, Br 14-12 197.98 0.00 1949	333682	194.70 194.72	194.69 194.59	194.67 194.32	194.76 194.07	194.76 193.83	194.74 193.86	194.47	193.78 194.82 Ö	19.11. 30.05.	193.08 195.63	20.01.1975 18.05.1951
1888	Wien 15, Br 15- 2 227.78 0.00 1975	333104 1	216.74 216.75	216.55 216.76	216.47 216.65 I	216.79 216.54	216.76 216.44	216.76 216.42	216.64 I	216.41 Ö 217.52	24.12. 23.04.	212.51 219.74	05.02.1991 09.08.2000
1889	Wien 15, Br 15- 4 204.34 0.00 1985	333120	198.90 198.88	198.87 198.87	198.85 198.87 I	198.86 198.87	198.85 198.85 I	198.87 198.87	198.87 I	198.84 198.91	12.11. 01.01.	198.66 199.48	26.06.1957 01.10.1975

1*) häufig unzugänglich
2*) durch Donauhochwasser beeinflusst

Monats- und Jahresmittel der Grundwasserstände mit Extremwerten (Hauptwerte)

- Grundwasserstände m ü.A. -

Nr.	Messstelle	EDV-Messstellennummer	beeinflusst	artesisch/gespannt	Messgerät	Mittel in m ü.A. I	II	III	IV	V	VI	Jahr	Niederster und höchster beobachteter Grundwasserstand sowie allenfalls höchster beobachteter Überflutungswasserstand im Berichtsjahr m ü.A.	Datum	vor dem Berichtsjahr m ü.A.	Datum
	Messpunkt m ü.A. / m ü.G.					VII	VIII	IX	X	XI	XII					
	Beobachtungsbeginn / unverändert seit															
1890	Wien 16, Bl 16-17	333187				212.99	212.98	212.98	212.98	212.97	212.99		212.96 Ö	20.05.	212.84 Ö	23.12.2003
	219.65 - 0.65					212.99	213.00	212.99	212.99	212.98	212.98	212.98	213.01	01.01.	213.63	10.09.1993
	1985															
1891	Wien 16, Br 16- 2	333666				198.33	198.29	198.30	198.33	198.32	198.65		198.25 Ö	12.12.	198.01	09.02.2001
	202.99 0.00					198.59	198.44	198.40	198.36	198.31	198.32	198.39	199.15	27.06.	199.07	02.07.2004
	1942															
1892	Wien 17, Br 17- 6	333229				189.60	189.25	189.18	189.67	189.68	189.71 I		187.28	29.02.	186.28	29.04.2005
	193.32 1*) 0.15					189.74 I	189.73	189.72	189.72	189.71	189.70 I	189.62 I	189.75	25.07.	192.27	17.12.1981
	1986															
1893	Wien 18, Br 18- 2	333260				185.04	185.03	185.05	185.05	185.04	185.04		185.02 Ö	09.09.	184.85	27.12.1950
	189.04 0.05					185.02	185.02	185.03	185.04	185.04	185.04	185.04	185.06 Ö	10.06.	185.65	25.01.1950
	1942															
1894	Wien 18, Br 18- 9	333740				183.35	183.33	183.35	183.35	183.34	183.41		183.30 Ö	30.12.	183.20	04.12.2001
	190.46 0.30					183.41	183.37	183.34	183.31	183.31	183.31	183.35	183.44 Ö	08.07.	183.56	05.08.1997
	1949															
1895	Wien 18, Br 18-11	333302				224.34	224.32	224.32	224.32	224.33	224.34		224.31 Ö	18.03.	223.74	11.03.1986
	245.38 1*) 0.35					224.36	224.39 I	224.41	224.43	224.44	224.45	224.37 I	224.45 Ö	25.12.	226.16	30.09.1975
	1954															
1896	Wien 19, Br 19- 1	333641				178.26	178.28	178.37	178.46	178.46	178.45		178.08 Ö	18.11.	177.10	27.11.2001
	184.26 0.00					178.39	178.31	178.17	178.11	178.09	178.12	178.29	178.51	22.04.	179.68	15.06.1942
	1942															
1897	Wien 19, Br 19- 9	312595	D			157.55	157.52	157.56	157.89	157.97	158.00		157.00	21.11.	155.98	05.03.1996
	164.75 2*) 0.00					157.98	157.93	157.56	157.53	157.43	157.75	157.72	158.22	30.05.	158.94	20.06.1979
	1949															
1898	Wien 20, Bl 20- 9	312637	D			157.44	157.18	157.81	158.07	158.36	158.39		156.72	12.11.	155.96	18.12.1991
	165.70 1.07					158.25	158.05	157.31	157.00	156.94	157.17	157.67	158.75	30.05.	161.61	05.07.1975
	1949															
1899	Wien 20, Bl 20-30	350157				157.09	156.58	157.44	157.67	158.09	158.24		156.00	07.11.	155.46	06.08.2004
	162.50 - 0.10					158.08	157.57	156.73 I	156.28	156.11	156.41	157.23 I	158.76	25.07.	158.77	18.03.1999
	1989															
1900	Wien 20, Br 20- 3	312611				156.82	156.71	156.72	156.95	157.19	157.30		156.39 Ö	18.11.	155.17	11.04.2005
	162.99 0.30					157.25	157.22	156.95	156.65	156.45	156.48	156.89	157.33 Ö	17.06.	158.42	01.07.1965
	1947															
1901	Wien 20, Br 20- 6	312629				156.59	156.51	156.52	156.72	156.92	157.02		156.22	17.11.	154.88	11.04.2005
	161.88 0.00					156.99	156.97	156.72	156.48	156.30	156.38	156.68	157.04	30.06.	157.94	12.07.1965
	1947															
1902	Wien 23, Bl 23-58	333906				198.50	198.49	198.49	198.48	198.43	198.54		198.36	03.11.	198.29	15.01.2007
	204.10 - 0.10					198.64	198.54	198.44	198.43	198.45	198.52	198.50	198.75	28.07.	198.95	15.07.1997
	1988															
1903	Wien 23, Br 23-37	333328				219.89	219.80	219.62	219.77	219.71	220.26		219.52 Ö	10.11.	217.53	20.02.1978
	223.56 0.00					220.30	220.16	219.96	219.95	219.79	220.15	219.95	220.43	28.07.	221.27	30.06.1975
	1983															
1904	Wien 23, Br 23-44	312660				195.01	194.81	194.79	194.79	194.79	194.88		194.68 Ö	07.11.	194.54	16.01.2007
	200.55 0.65					195.16	194.99	194.88 I	194.76	194.74	194.83	194.87 I	195.35	08.07.	198.49	17.05.1951
	1949															
1905	Wien 23, Br 23-49	312702				214.89	214.77	214.63	214.66	214.62	214.89		214.39	18.11.	213.58	23.01.1995
	218.83 0.00					215.10	215.02	214.79 I	214.63	214.50	214.51	214.75 I	215.21	29.07.	217.01	08.06.1965
	1953															
1906	Wien 23, Br 23-51	312736				246.57	246.61	246.48	246.61	246.57	246.90		246.03	15.09.	241.73	14.06.1977
	251.30 0.80					246.56	246.31	246.11	246.14	246.14	246.22	246.43	247.10	09.06.	249.35	01.07.1975
	1954															
1907	Wien 23, Br 23-54	312710				233.78	233.74	233.64	233.61	233.61	233.88		233.54	28.04.	232.92	16.03.1954
	237.97 0.00					233.95	233.90	233.78	233.71	233.63	233.69	233.74	234.06	28.07.	235.25	30.06.1975
	1954															
1908	Wien/Heustadelwasser, Lp-Hs 1	341735	D			155.03	154.89	154.82	154.87	154.95	155.02		154.54 Ö	20.11.	149.47	11.07.1995
	150.00 - 8.00					155.02	155.03	154.86	154.70	154.59	154.60	154.86	155.15	12.06.	155.68	16.11.2002
	1988															
1909	Wienerherberg, Bl 241	322669				167.13	167.10	167.10	166.87	166.68	166.83		166.60	29.05.	165.97	13.08.1978
	169.01 0.60					166.81	166.98	166.80	166.90	166.92	167.03	166.93	167.20	03.01.	167.52	13.07.1997
	1977															
1910	Wimpassing/Leitha, Br	301978				205.15	204.95	204.90	204.89	204.77	204.70		204.31	31.12.	203.99	05.10.1981
	209.69 0.65					205.35	205.27	205.00	204.93	204.56	204.35	204.90	205.52	27.07.	206.48	07.07.1975
	1959															
1911	Wr.Neudorf, Br	314104				200.16	200.20	200.08	199.99	199.89	199.93		199.40	15.09.	198.75	02.09.1992
	203.25 0.30					199.90	199.86	199.55	199.69	199.75	199.90	199.91	200.24	01.01.	201.23	09.04.1979
	1968															
1912	Wr.Neustadt, Bl 4	313858				264.49	264.94	265.02	264.93	264.78	264.89		264.20	01.01.	258.38	06.05.1985
	275.83 0.70					265.03 I	265.25	265.44	265.58	265.55	265.37	265.10 I	265.61	18.10.	266.78 Ö	23.12.1996
	1969															
1913	Wr.Neustadt, Blt 376	331561				263.09	263.42	263.51	263.48	263.44	263.58		262.87	01.01.	258.60 I	05.06.1991
	268.90 1.10					263.76 I	263.96	264.12	264.25	264.23	264.00	263.74 I	264.29	01.11.	265.03 Ö	23.12.1996
	1989															
1914	Wr.Neustadt, Br 10	313643				268.47	268.70	268.65	268.55	268.58	268.59		268.23	01.01.	259.86 Ö	09.04.1985
	287.93 0.90	1				268.75 I	269.35	269.78	269.73	269.44	268.69	268.94 I	269.83	04.10.	271.65	29.09.1997
	1969															

1*) häufig unzugänglich
2*) durch Wasserführung im Donaukanal beeinflusst

Monats- und Jahresmittel der Grundwasserstände mit Extremwerten (Hauptwerte)

- Grundwasserstände m ü.A. -

Nr.	Messstelle	EDV-Messstellennummer	beeinflusst	artesisch/gespannt	Messgerät	Mittel in m ü.A. I	II	III	IV	V	VI	Jahr	Niederster und höchster beobachteter Grundwasserstand sowie allenfalls höchster beobachteter Überflutungswasserstand im Berichtsjahr m ü.A.	Datum	vor dem Berichtsjahr m ü.A.	Datum
	Messpunkt m ü.A. / m ü.G.					VII	VIII	IX	X	XI	XII					
	Beobachtungsbeginn / unverändert seit															
1915	Wr.Neustadt-Brstr., Bl	313833				264.73	265.18	265.30	265.24	265.17	265.30		264.44	01.01.	258.54	13.05.1985
	269.34 1.55					265.46 I	265.72	265.97	266.20	266.23	266.03	265.54 I	266.26	01.11.	267.38 Ö	13.01.1997
	1968			1												
1916	Wr.Neustadt-Dr.Eck.G., Br	313890				260.62	260.81	260.85	260.84	260.83	260.93		260.48	01.01.	255.62 Ö	15.04.1985
	264.50 0.25					261.05 I	261.15	261.22	261.27	261.20	261.08	260.99 I	261.28 Ö	25.10.	261.65 Ö	14.12.1996
	1968															
1917	Wr.Neustadt-Forst, Bl	313650				283.31	282.96	282.68	282.68	282.76	282.93		280.62	22.12.	275.43 I Ö	28.02.1972
	314.00 1.05					283.24	284.13	284.15	283.62	282.22	280.81	282.96	284.52	01.09.	287.30	24.08.1970
	1969															
1918	Wr.Neustadt-Heizhaus, Bl	301929			D	264.15	264.46	264.52	264.47	264.47	264.54		263.93 Ö	01.01.	257.39	10.04.1972
	274.22 1.88					264.73	265.05	265.28	265.38	265.26	264.94	264.77	265.40 Ö	30.10.	267.99	06.09.1965
	1951															
1919	Wr.Neustadt-Neud.Str., Bl	313916				260.12	260.14	260.09	260.05	260.18	260.26		260.01	14.04.	254.57	18.03.1985
	269.16 0.90					260.42	260.72	260.77	260.64	260.54	260.42	260.36	260.84	01.09.	261.88 Ö	11.11.1996
	1970															
1920	Wr.Neustadt-Neuwirtsh. Br	301937				270.42	271.07	270.81	270.65	270.56	270.67		269.91	01.01.	261.35 I Ö	20.03.1972
	302.54 1.00					270.95	271.56	272.30	272.31	272.14	271.63	271.26	272.57 Ö	20.10.	277.73	01.11.1965
	1952			1												
1921	Wr.Neustadt-WW.Süd, Bl	315838				265.17	265.42	265.44	265.38	265.39	265.43		264.98	01.01.	257.72 Ö	15.04.1985
	276.71 0.80					265.62	266.06	266.33	266.39	266.20	265.78	265.72	266.41 Ö	13.10.	267.24	06.10.1997
	1973			1												
1922	Wr.Neustadt-WW.West, Bl 4	313874				261.31	261.69	261.73	261.70	261.68	261.78		261.09	01.01.	255.61 I Ö	22.04.1985
	281.46 0.85					261.95 I	262.16	262.25	262.39	262.35	262.16	261.93 I	262.42	18.10.	263.14 Ö	23.12.1996
	1970															
1923	Wr.Neustadt-WW.Wöll., Br I	317594				260.18	260.57	260.57	260.52	260.61	260.73		260.03	07.01.	254.96 B	01.05.1985
	289.14 0.45					260.79	261.07	261.13	261.18	261.09	260.94	260.78	261.23	13.10.	262.05 Ö	30.12.1996
	1968			1												
1924	Wr.Neustadt-Weikdstr., Br	315812				267.14	267.61	267.80	267.68	267.61	267.67		266.80	01.01.	260.01	06.05.1985
	284.91 0.00					267.90	268.23	268.73	269.00	268.94 I	268.74	268.09 I	269.03	25.10.	270.41 Ö	07.01.1997
	1972			1												
1925	Zillingdorf-Hauptstraße, Br	313957				236.40	236.31	236.10	236.07	236.24	236.35		235.95	21.04.	234.66	18.03.1985
	239.48 0.00					236.62	236.81	236.60	236.49	236.27	236.29	236.38	236.94	28.07.	237.72	12.08.1991
	1971															
1926	Zillingdorf-Neud.Str., Br	313965				239.75	239.58	239.42	239.35	239.56	239.66		238.86	15.09.	237.60 Ö	04.03.1985
	242.80 0.00					239.98	240.03	238.93	239.68	239.50	239.60	239.59	240.46	28.07.	241.45	08.07.1997
	1971															
	Pittental															
1927	Brunn bei Pitten, Bl 223	319319			D	317.80	317.60	317.67	317.64	317.66	317.71		317.00	09.12.	316.28 Ö	12.03.1984
	321.41 0.85					317.82	318.35	317.89	317.84	317.11	317.17	317.69	318.40	18.08.	319.42	12.08.1991
	1975															
1928	Gleissenfeld, Bl 461	337410			D	348.70	348.52	348.39	348.30	348.30	348.44		348.29 Ö	26.05.	348.08	19.03.2007
	356.23 0.90					348.74	349.47	349.21	348.92	348.72	348.56	348.69	349.62	11.08.	349.43	06.06.2006
	2005															
1929	Warth, Bl 462	337428			D	387.04	386.98	386.93	386.91	386.90	386.98		386.83	22.08.	386.80 Ö	07.08.2007
	391.30 0.70					387.11	387.24	387.03	386.95	386.90	386.97	386.99	387.29 Ö	21.08.	387.33 Ö	04.06.2006
	2005															
	DONAUGEBIET ZWISCHEN ENNS UND MARCH - DONAUGEBIET ZWISCHEN MARCH UND LEITHA															
	Fischamend bis Hainburger Pforte															
1930	Bad Deutsch-Altenburg, Bl 1887.602	357111			D	139.02	138.68	139.79	139.93	140.18	140.04		138.02	17.11.	138.55	16.10.2007
	144.33 0.95					140.04	139.77	138.78	138.45	138.33	138.84	139.32	142.27	17.08.	143.38 Ö	07.09.2007
	2006														144.34 F	08.09.2007
1931	Bad Deutsch-Altenburg,Kp.,Bl 1887.0	305417			D	139.89	139.87	139.92	140.10	140.15	140.20		139.80	26.08.	139.42	22.10.1992
	145.65 1.35					140.18	140.48	139.87	139.84	139.82	139.85	140.01	143.84	09.09.	144.30	05.07.1975
	1958														146.01 F	15.08.2002
1932	Berg, Br	315804				132.79	132.78	132.77	132.74	132.72	132.71		132.41	14.12.	130.71 Ö	11.05.1991
	137.23 0.35					132.69	132.65	132.59	132.54	132.47	132.43	132.66	132.81	06.01.	133.88 Ö	04.06.2006
	1972			1												
1933	Berg-Gärtnerei, Br	313544				132.54	132.46	132.41	132.41	132.40	132.46		132.03	28.12.	130.33 Ö	20.05.1991
	137.80 0.35					132.43	132.39	132.33	132.24	132.16	132.08	132.36	132.58	01.01.	136.65	18.08.2002
	1969			1												
1934	Hainburg a. d. D., Bl 21	305458				136.01 I	135.72	136.63	136.74	136.98 I	136.87		135.00	16.11.	134.60 I	27.11.1983
	142.10 0.60					136.68	136.74	135.69	135.39	135.25	135.41	136.18 I	137.43	27.07.	141.50 FÖ	05.07.1975
	1957														143.10 F	15.08.2002
1935	Hainburg a. d. D., Bl 348	331249				164.01 I	164.00	164.00	164.01	164.00 I	164.04		163.90 Ö	28.12.	163.69	25.10.1992
	174.19 0.70					164.11	164.08	163.99	163.95	163.92	163.92	164.00 I	164.14	03.08.	164.84	25.06.1995
	1984															
1936	Hainburg a. d. D., Bl 1879.006	331140				136.25 I	136.09	135.91	135.94	135.97 I	136.21		135.44	31.12.	134.32	25.10.1992
	141.79 1.05					136.21	136.19	136.10	135.87	135.64	135.50	135.99 I	136.32 I	06.01.	140.79 I	25.08.2002
	1984														142.59 F	15.08.2002

Monats- und Jahresmittel der Grundwasserstände mit Extremwerten (Hauptwerte)

- Grundwasserstände m ü.A. -

Nr.	Messstelle		EDV-Messstellennummer		Mittel in m ü.A.							Niederster und höchster beobachteter Grundwasserstand sowie allenfalls höchster beobachteter Überflutungswasserstand			
	Messpunkt m ü.A. / m ü.G.		beeinflusst	artesisch/gespannt / Messgerät	I	II	III	IV	V	VI	Jahr	im Berichtsjahr		vor dem Berichtsjahr	
	Beobachtungsbeginn	unverändert seit			VII	VIII	IX	X	XI	XII		m ü.A.	Datum	m ü.A.	Datum
1937	Hainburg a. d. D., Br 342		331405		151.63	151.64	151.71	151.77	151.80	151.85		151.62 Ö	10.02.	150.37 Ö	08.04.1991
	161.26	0.34			151.88	151.89	151.88	151.86	151.83	151.79	151.79	151.89 Ö	24.08.	153.12	15.07.1996
	1985		1												
1938	Haslau, Bl 1899.2		356196	D	143.52	143.34	144.00	144.07	144.32	144.23		142.92	04.02.	142.87 Ö	07.02.2006
	149.12	2.23			144.22	143.97	143.40	143.26	143.22	143.45	143.75	146.89	11.11.	146.89 Ö	22.05.1999
	1982													149.00 F	14.08.2002
1939	Haslau, Bl 1901.2		356014	D	143.95	143.87	144.31	144.35	144.47	144.37		143.56	03.01.	143.53 Ö	07.01.2004
	150.72	2.10			144.44	144.18	143.81	143.76	143.74	143.91	144.10	146.79	17.08.	148.62 Ö	29.03.2006
	1984													149.33 F	08.09.2007
1940	Maria Ellend, Bl 1904.2		331108	D	145.75	145.56	146.18	146.26	146.37	146.33		144.88	03.01.	144.81 Ö	07.01.2004
	151.22	1.82			146.36	146.20	145.56	145.28	145.17	145.51	145.88	149.40	21.03.	149.40 Ö	14.07.2005
	1983													151.07 F	13.08.2002
1941	Maria Ellend, Bl 1906.2		331090	D	146.47	146.32	147.03	147.17	147.38	147.32		145.54	03.01.	145.51 Ö	08.01.2004
	151.63	2.15			147.28	147.22	146.31	146.01	145.83	146.15	146.71	149.48	21.03.	149.49	25.03.2001
	1983													151.83 I	05.08.1991
1942	Petronell, Bl 1888.2		356121	D	139.59	139.43	140.09	140.17	140.52	140.45		138.72	03.01.	138.65 Ö	06.01.2004
	144.87	1.77			140.33	140.24	139.45	139.15	138.97	139.32	139.81	141.40	25.07.	143.10 Ö	12.07.2005
	1982													144.73 F	22.03.2002
1943	Petronell, Bl 1889.2		331132	D	139.74	139.68	140.15	140.16	140.51	140.45		139.04	03.01.	139.01 Ö	06.01.2004
	145.77	1.89			140.41	140.33	139.66	139.38	139.23	139.57	139.94	143.88	22.03.	143.88 Ö	29.03.2006
	1983													145.98 I	05.08.1991
1944	Petronell, Bl 1889.4		356139	D	139.97	139.92	140.39	140.48	140.72	140.70		139.17	03.01.	139.13 Ö	10.01.2004
	145.29	2.43			140.65	140.57	139.88	139.57	139.38	139.73	140.16	142.86	20.03.	142.86 Ö	27.03.2006
	1982													145.16 F	22.03.2002
1945	Petronell, Bl 1890.6		331124	D	140.30	140.20	140.82	140.88	141.07	141.15		139.23	04.02.	139.10 Ö	13.02.2006
	146.39	2.09			141.16	140.97	140.14	139.85	139.66	140.15	140.53	144.30	22.03.	144.30 Ö	12.07.2005
	1983													146.18 F	05.08.1991
1946	Petronell-Bahnhof, Br		305482		182.71	182.76	182.78	182.76	182.66	182.84		182.36	01.12.	181.26	28.01.1985
	187.70	0.35			182.75	182.75	182.60	182.52	182.41	182.48	182.67	182.97	09.06.	184.84	21.06.1965
	1965														
1947	Regelsbrunn, Bl 1898.2		331116	D	143.02	142.93	143.40	143.46	143.60			142.58	04.02.	142.57 Ö	04.02.2006
	148.44	1.99					142.95	142.88	142.88	143.04		146.45	23.03.	146.45 Ö	20.03.2005
	1983													148.95 I	05.08.1991
1948	Wolfsthal, Bl 240		322628		133.72	133.56	133.85	134.03	134.22	134.22		132.95 Ö	21.12.	132.18 I Ö	24.02.1991
	139.78	0.80			134.07	133.97	133.48	133.20	133.00	133.05	133.70	134.41	27.07.	138.98 Ö	26.07.1981
	1977													140.26 F	05.08.1991
1949	Wolfsthal, Bl 350		331264	D	136.46	136.39	136.32	136.46	136.54	136.64		135.74 Ö	18.12.	135.23 Ö	27.01.2005
	142.89	1.20			136.50	136.52	136.28	136.02	135.80	135.80	136.31	136.71 Ö	12.06.	140.19	18.08.2002
	1984														
1950	Wolfsthal, Bl 355		331348		133.57	133.46	133.38	133.34	133.34	133.35		132.79	31.12.	131.65 Ö	27.04.1991
	139.27	0.80			133.32	133.27	133.20	133.08	132.95	132.84	133.26	133.63	01.01.	135.57	08.09.2002
	1984														
1951	Wolfsthal, Bl 1873.10		356063	D	133.13	132.97	133.05	133.20	133.37	133.44		132.33	21.12.	132.08 Ö	11.01.2004
	137.60	0.30			133.29	133.25	132.92	132.65	132.44	132.40	133.01	133.52	15.06.	137.30 Ö	02.04.2006
	1987														
1952	Wolfsthal, Bl 1873.12		356071	D	133.38	133.23	133.15	133.17	133.21	133.28		132.43	04.02.	131.50	19.05.1991
	140.55	1.85			133.21	133.15	133.05	132.90	132.75	132.64	133.10	136.10	06.05.	138.00	04.04.2006
	1988														
1953	Wolfsthal, Bl 1873.2		356055	D	132.33	132.14	132.58	132.81	133.22	133.30		131.57 Ö	21.12.	130.53	15.09.1990
	139.40	0.37			133.07	132.87	132.30	131.95	131.74	131.77	132.51	135.45	16.09.	139.03	02.04.2006
	1988														
1954	Wolfsthal, Blt 392		331728		133.03	132.95	132.90	132.87	132.82	132.85		132.41	31.12.	130.78 L	15.05.1991
	135.81	0.90			132.85	132.80	132.74	132.65	132.56	132.45	132.79	133.08	01.01.	134.91 FÖ	18.08.2002
	1989													139.55 F	18.08.2002
1955	Wolfsthal, Br 1877.006		337394		134.88	134.72	135.07	135.36	135.63	135.64		133.96	16.11.	133.55	11.01.2004
	140.06	0.30			135.43	135.36	134.72	134.32	134.04	134.15	134.94	135.85	27.07.	139.76 FÖ	24.03.2002
	2000														
	MOLDAUGEBIET														
	Lainsitzgebiet														
1956	Alt-Nagelberg, Bl 416		331967		506.60	506.57	506.62	506.57	506.49	506.44		506.33	03.11.	505.94	10.01.2000
	508.39	0.85			506.46	506.53	506.44	506.42	506.39	506.52	506.50	506.64	24.03.	506.95	25.11.2002
	1991														
1957	Breitensee, Bl 359		331447	D	470.78	470.84	470.80	470.72	470.58	470.39		469.58 Ö	24.12.	468.80	29.01.2001
	485.48	1.00			470.19	470.03	469.87	469.76	469.66	469.60	470.27	470.86 Ö	21.02.	473.71	24.06.1996
	1988														
1958	Breitensee, Bl 360		331454		470.76	470.81	470.83	470.81	470.74	470.67		470.04	15.12.	469.42 Ö	19.03.2001
	486.61	1.20			470.58	470.50	470.41	470.32	470.22	470.08	470.56	470.84	17.03.	473.17	30.05.1977
	1988														
1959	Breitensee, Bl 361		331462		475.05	475.02	474.98	474.97	474.99	475.00		474.92	29.12.	474.76 Ö	20.02.1995
	482.88	0.30			475.04	475.19	475.11	475.04	475.00	474.94	475.03	475.30	18.08.	476.47 Ö	14.08.2006
	1988														

Monats- und Jahresmittel der Grundwasserstände mit Extremwerten (Hauptwerte)

- Grundwasserstände m ü.A. -

Nr.	Messstelle	EDV-Messstellennummer	Mittel in m ü.A.							Niederster und höchster beobachteter Grundwasserstand sowie allenfalls höchster beobachteter Überflutungswasserstand			
	Messpunkt m ü.A. / m ü.G.	beeinflusst / artesisch/gespannt / Messgerät	I / II / III	IV / V / VI	Jahr	im Berichtsjahr		vor dem Berichtsjahr	
	Beobachtungsbeginn / unverändert seit		VII / VIII / IX	X / XI / XII		m ü.A.	Datum	m ü.A.	Datum
1960	Breitensee, Bl 448 479.65 0.60 1991	337303	469.55 469.54 469.51 469.28 469.26 469.19	469.47 469.41 469.34 469.09 469.02 468.95	469.30	468.90 469.57	31.12. 08.01.	468.25 471.47	13.05.1991 21.03.2003
1961	Neu-Nagelberg, Bl 417 483.75 1.10 1991	331975 1	480.25 480.27 480.15 480.06 480.29 480.25	480.08 479.93 479.87 480.16 480.01 480.05	480.11	479.77 Ö 480.33	09.06. 04.08.	479.53 481.29	10.07.2000 13.05.1996
	MARCHGEBIET								
	Pulkaugebiet								
1962	Laa an der Thaya, Bl 463 181.66 1.00 2006	337436	179.78 179.78 179.74 179.04 179.03 179.02	179.61 179.42 179.18 179.02 179.00 179.00	179.30	178.96 179.83 Ö	08.12. 04.02.	179.00 180.23	02.09.2007 26.03.2007
1963	Obritz, Bl 464 191.13 1.00 2006	337444	188.52 188.58 188.60 188.33 188.31 188.25	188.61 188.52 188.44 188.25 188.26 188.28	188.41	188.24 188.61 Ö	15.09. 21.04.	188.22 188.69 Ö	03.09.2007 16.04.2007
	Zayatal								
1964	Asparn an der Zaya, Bl 413 217.19 1.00 1991	331934	215.63 215.64 215.65 215.61 215.61 215.57	215.65 215.64 215.64 215.56 215.60 215.63	215.62	215.55 Ö 215.67	12.10. 12.04.	215.21 Ö 215.80	18.03.1995 01.11.1998
1965	Gnadendorf, Bl 410 249.98 1.00 1991	331900	247.00 246.99 246.94 246.82 246.78 246.73	246.93 246.99 246.85 246.81 246.83 246.92	246.88	246.71 247.15	26.09. 23.05.	246.42 247.74	12.09.2003 30.01.2003
1966	Gnadendorf, Bl 421 250.00 1.05 1991	331983	245.80 245.30 245.51 245.54 245.95 245.87	245.66 245.63 245.34 245.80 245.57 245.70	245.64	245.15 246.02	04.07. 22.08.	243.34 246.61	03.10.1994 17.11.2006
1967	Gnadendorf, Bl 430 260.83 0.60 1991	337097	246.17 245.98 245.93 245.84 246.26 246.25	246.06 246.03 245.70 246.20 245.97 246.06	246.04	245.59 246.38	04.07. 22.08.	244.33 246.78	26.08.1996 17.11.2006
1968	Hörersdorf, Bl 412 243.10 1.10 1991	331926	239.90 239.91 239.93 239.75 239.69 239.61	239.94 239.89 239.81 239.64 239.67 239.72	239.79	239.53 239.97	14.09. 28.04.	239.38 K 240.80	28.09.1992 30.03.2006
1969	Mistelbach, Bl 411 202.24 1.00 1991	331918	197.93 197.96 197.90 197.87 197.88 I 197.81	197.88 197.84 197.78 197.80 197.86 197.85 I	197.86 I	197.70 197.99 Ö	09.09. 18.02.	197.51 Ö 198.15 Ö	30.01.1995 16.07.1999
1970	Neusiedl an der Zaya, Bl 415 165.24 1.00 1991	331959	162.20 162.19 162.25 161.92 161.88 161.90	162.28 162.14 162.00 161.78 161.78 161.84	162.01	161.76 Ö 162.36	01.12. 14.04.	161.56 Ö 163.27	30.09.1991 09.04.1996
1971	Wilfersdorf, Bl 414 185.93 1.00 1991	331942 D	182.12 182.14 182.15 181.98 181.91 181.85	182.12 182.05 182.03 181.85 181.85 181.88	181.99	181.72 Ö 182.21 Ö	06.09. 06.06.	181.62 182.99	15.08.2007 07.07.1997
	Marchtal								
1972	Bernhardsthal, Bl 265 155.94 0.75 1979	326629 1	153.23 153.29 153.33 152.90 152.79 152.73	153.32 153.20 153.05 152.76 152.80 152.81	153.02	152.71 153.36	12.09. 21.03.	152.13 154.47 Ö 154.62 F	09.09.1994 20.03.1979 06.05.1980
1973	Bernhardsthal, Bl 266 155.82 0.30 1979	326637	154.11 154.12 154.13 153.92 153.88 153.87	154.10 154.01 153.99 153.86 153.86 153.85	153.97	153.84 154.15	31.12. 21.03.	153.36 155.22	04.08.1993 05.04.1996
1974	Bernhardsthal-Forsth., Br 267 167.10 0.15 1979	326645	158.76 158.62 158.88 158.16 158.00 157.82	158.82 158.57 158.39 157.80 157.74 157.90	158.29	157.71 159.15	12.12. 28.03.	157.23 163.05	15.05.1991 18.12.1985
1975	Hohenau, Br 153.14 0.00 1960 01.07.1971	305367	149.84 149.84 149.85 149.67 149.65 149.61	149.83 149.82 149.76 149.62 149.64 149.68	149.74	149.59 149.86 Ö	15.09. 26.05.	149.14 150.14	12.11.1984 08.05.2006
1976	Jedenspeigen, Br 152.87 0.05 1964	305375	146.78 146.86 146.91 146.71 146.63 146.58	146.92 146.89 146.82 146.53 146.48 146.43	146.71	146.42 Ö 146.94	29.12. 21.04.	146.11 Ö 148.49 Ö	13.12.1993 17.04.1967
1977	Niederabsdorf, Bl 328 167.57 1.15 1983	327312 D	153.86 153.90 153.94 153.95 153.93 153.93	153.97 153.99 153.97 153.91 153.89 153.85	153.93	153.83 Ö 154.00	30.12. 17.05.	152.92 154.53	18.01.1992 07.09.1996
1978	Rabensburg, Bl 264 154.00 0.80 1979	326611 1	151.76 151.90 152.02 151.42 151.20 151.01	152.07 151.89 151.68 150.93 150.95 151.01	151.49	150.93 Ö 152.10	31.10. 11.04.	150.62 KÖ 153.20 FÖ 153.26 F	30.10.1991 13.01.1982 13.01.1982
1979	Rabensburg, Bl 358 161.31 0.90 1987	331439	154.64 154.64 154.63 154.60 154.58 154.58	154.62 154.61 154.60 154.57 154.57 154.56	154.60	154.56 Ö 154.67	26.12. 02.02.	153.50 Ö 154.67 Ö	03.11.1995 01.09.2006
1980	Rabensburg, Blt 391 152.76 1.00 1989	331710	150.83 150.84 150.81 150.00 150.05 150.07	150.68 150.37 150.05 150.16 150.32 150.55	150.39	149.96 Ö 150.91	04.07. 02.02.	149.56 L 151.69	16.09.1992 05.04.1996

Monats- und Jahresmittel der Grundwasserstände mit Extremwerten (Hauptwerte)

- Grundwasserstände m ü.A. -

Nr.	Messstelle	EDV-Messstellennummer	Mittel in m ü.A.							Niederster und höchster beobachteter Grundwasserstand sowie allenfalls höchster beobachteter Überflutungswasserstand			
	Messpunkt m ü.A. / m ü.G.	beeinflusst / artesisch/gespannt / Messgerät	I	II	III	IV	V	VI	Jahr	im Berichtsjahr		vor dem Berichtsjahr	
	Beobachtungsbeginn / unverändert seit		VII	VIII	IX	X	XI	XII		m ü.A.	Datum	m ü.A.	Datum
1981	Rabensburg, Br 154.96 0.35 1939	305383	152.01 151.91	152.03 151.89	152.08 151.87	152.06 151.90	152.01 151.93	151.95 152.02	151.97	151.86 Ö 152.17	15.09. 22.12.	151.43 Ö 153.74	03.10.1994 20.07.1959
1982	Ringelsdorf, Br 167.65 0.30 1969	315648 1	152.57 152.52	152.60 152.49	152.63 152.49	152.60 152.47	152.55 152.46	152.55 152.47	152.53	152.46 Ö 152.63 Ö	15.12. 24.03.	152.15 Ö 153.24 Ö	31.12.1984 20.04.1970
1983	Sierndorf an der March, Br 155.38 0.25 1939	305409 1	147.25 147.26	147.29 147.20	147.34 147.13	147.38 147.08	147.40 147.05	147.36 147.03	147.23	147.02 147.42	14.12. 25.05.	146.77 Ö 148.85	10.11.1991 01.05.1967
	DONAUGEBIET ZWISCHEN MARCH UND LEITHA - LEITHAGEBIET												
	Brucker Pforte												
1984	Bruck an der Leitha, Br 159.37 0.30 1951	300111	153.89 153.96	153.80 154.02	153.72 153.85	153.66 153.79	153.58 153.59	153.89 153.54	153.77	153.40 154.12	14.12. 28.07.	151.66 Ö 155.06	02.02.1987 07.06.1965
1985	Bruckneudorf, Br 154.76 0.00 1962	300137	152.66 152.68	152.59 152.61	152.63 152.40	152.55 152.43	152.47 152.47	152.82 152.70	152.58	152.32 153.09	15.09. 09.06.	151.95 Ö 153.60	03.08.1998 07.07.1975
1986	Rohrau, Bl 327 147.09 0.40 1984	327304	145.18 145.39	145.20 145.23	145.22 145.26	145.23 145.19	145.22 145.11	145.45 145.24	145.24	145.07 145.86	09.01. 04.06.	144.84 145.99	11.07.2001 07.10.1998
1987	Stixneusiedl, Bl 460 169.03 0.65 1953 01.01.1973	301648 D	166.36 166.12	166.34 166.12	166.31 166.03	166.31 166.08	166.17 166.10	166.16 166.25	166.20	165.95 166.48	15.09. 20.12.	165.40 167.42	07.11.1988 20.05.1991
1988	Trautmannsdorf/L., Bl 362 165.41 1.00 1987	331470	163.44 163.31	163.40 163.34	163.37 163.26	163.32 163.35	163.28 163.34	163.26 163.36	163.34	163.15 163.45	02.06. 21.01.	162.46 163.73	16.07.2001 07.07.1997
1989	Wilfleinsdorf, Br 159.39 0.50 1950	301960	157.22 157.30	157.27 157.30	157.38 157.17	157.30 157.22	157.19 157.35 I	157.06 I 157.50	157.27 I	156.98 Ö 157.88	14.09. 21.12.	154.40 158.38 157.98 F	28.08.1950 01.01.2006 06.07.1997
	Heideboden												
1990	Deutsch Jahrndorf, Bl 34 132.86 0.80 1999	345595	125.88 125.95	125.86 126.01	125.86 126.01	125.87 125.94	125.92 125.85	125.94 125.76	125.90	125.72 126.03 Ö	31.12. 05.09.	125.25 126.31	01.03.2002 07.07.2006
1991	Deutsch Jahrndorf, Br 9 131.87 0.40 1956	306183	126.99 126.96	127.01 126.99	127.05 126.99	127.02 126.97	126.98 126.90	127.00 126.85	126.97	126.82 127.13	26.12. 28.03.	124.88 128.91	13.05.1991 16.08.1965
1992	Deutsch Jahrndorf, Br 15 131.13 0.30 1969	306209	126.49 126.37	126.42 126.37	126.39 126.35	126.39 126.26	126.35 126.17	126.36 126.11	126.34	126.07 126.51 Ö	31.12. 25.01.	124.37 Ö 127.28	24.03.1991 09.06.1969
1993	Deutsch Jahrndorf, Br 19 133.36 0.10 1979	326140 1	130.57 130.08	130.69 130.09	130.67 130.08	130.62 130.05	130.36 130.02	130.11 130.06	130.28	130.00 130.71 Ö	21.11. 15.02.	128.29 131.22	02.09.1991 23.04.2004
1994	Edelstal, Br 14 183.79 0.00 1962	306217 D 1	180.01 179.87	180.06 179.86	180.06 179.70	180.06 179.63	179.97 179.56	180.01 179.73	179.88	179.00 180.43	22.11. 05.06.	178.84 181.87	26.09.1994 07.06.1965
1995	Gattendorf, Bl 27 134.94 0.60 1995	345140 D	133.72 132.94	133.78 133.21	133.78 133.00	133.59 133.22	133.17 133.27	133.04 133.55	133.35	132.20 133.87	20.08. 28.01.	132.17 133.87	19.08.2007 03.02.2003
1996	Gattendorf, Bl 33 139.28 0.90 1999	345587	135.41 135.04	135.47 135.08	135.45 135.03	135.36 135.13	135.18 135.14	135.09 135.35	135.23	134.97 135.52	12.09. 01.02.	134.36 135.82	17.08.2007 02.04.2000
1997	Gattendorf, Bl 58 140.61 1.00 1994	335901	136.65 136.41	136.68 136.58	136.57 136.33	136.44 136.38	136.35 136.37	136.32 136.52	136.47	136.21 Ö 136.78 Ö	23.06. 28.07.	135.67 137.71	27.08.2007 10.09.2007
1998	Halbturn, Bl 53 126.66 0.90 1993	335588 1	116.43 116.75	116.54 116.75	116.63 116.68	116.71 116.75	116.77 116.74	116.78 116.71	116.69	116.37 116.80 Ö	01.01. 03.08.	115.80 117.79 Ö	08.09.2002 07.07.1996
1999	Halbturn, Br 44 129.95 0.70 1979	326074	120.07 120.17	120.10 120.20	120.14 120.13	120.17 120.20	120.21 120.24	120.23 120.24	120.17	120.05 Ö 120.24 Ö	06.01. 28.12.	118.73 B 120.75	06.08.1984 31.01.2000
2000	Kittsee, Bl 20 138.05 0.35 1984	326215	131.38 131.38	131.37 131.37	131.40 131.36	131.42 131.37	131.36 131.38	131.37 131.35	131.38	131.35 Ö 131.45	15.12. 07.04.	129.56 Ö 131.95 Ö	24.06.1991 03.06.1996
2001	Kittsee, Bl 24 137.79 0.95 1993	335554 D	132.47 132.51	132.52 132.42	132.54 132.37	132.56 132.33	132.59 132.26	132.57 132.24	132.45	131.98 133.00	21.01. 07.04.	130.90 133.00	17.02.1993 07.04.2003
2002	Kittsee, Bl 25 138.75 1.10 1993	335562	132.42 132.52	132.47 132.46	132.50 132.40	132.53 132.38	132.55 132.35	132.54 132.32	132.45	132.31 132.56	31.12. 02.06.	130.93 I Ö 133.40	01.01.1993 28.04.1997

Monats- und Jahresmittel der Grundwasserstände mit Extremwerten (Hauptwerte)

- Grundwasserstände m ü.A. -

Nr.	Messstelle	Messpunkt m ü.A.	m ü.G.	Beobachtungsbeginn	unverändert seit	EDV-Messstellennummer	beeinflusst	artesisch/gespannt	Messgerät	Mittel in m ü.A. I	II	III	IV	V	VI	Jahr	Niederster und höchster beobachteter Grundwasserstand sowie allenfalls höchster beobachteter Überflutungswasserstand im Berichtsjahr m ü.A.	Datum	vor dem Berichtsjahr m ü.A.	Datum
										VII	VIII	IX	X	XI	XII					
2003	Kittsee, Bl 26	140.37	1.10	1993		335570				132.55	132.61	132.66	132.67	132.68	132.67		132.39	31.12.	131.23 Ö	11.01.1993
										132.64	132.59	132.53	132.49	132.45	132.40	132.58	132.70	02.06.	132.96	07.04.2003
2004	Kittsee, Bl 31	136.38	0.80	1999		345561			D	130.88	130.94	131.02	131.07	131.08	131.05		TR	14.11.	130.53	04.08.2002
										131.01	130.97	TR	TR	TR	130.82		131.09	16.05.	131.28	08.07.2006
2005	Kittsee, Blt 22	139.94	0.90	1992		335414				132.57	132.64	132.69	132.73	132.74	132.70		132.40	29.12.	131.24 I Ö	01.01.1992
										132.65	132.61	132.55	132.50	132.47	132.43	132.61	132.74 Ö	19.05.	133.03 Ö	27.05.1996
2006	Kittsee, Br 16	137.96	0.20	1973		316083				131.95	132.02	132.09	132.12	132.15	132.14		131.84	15.12.	130.04 KÖ	29.07.1991
										132.11	132.06	131.99	131.94	131.90	131.86	132.03	132.16 Ö	02.06.	132.36	09.10.2006
2007	Kittsee, Br 17	138.15	0.10	1973		316091				131.60	131.69	131.74	131.78	131.80	131.77		131.51	15.12.	129.62 Ö	25.06.1991
										131.74	131.72	131.65	131.60	131.55	131.52	131.68	131.81 Ö	26.05.	132.05	01.07.1996
2008	Nickelsdorf, Bl 28	131.72	0.45	1995		345157			D	130.77	130.75	130.74	130.65	130.31	130.18		129.39	17.08.	129.35	17.08.2007
										130.13	130.33	129.96	130.07	130.14	130.44	130.37	131.27	11.06.	131.24	07.06.2006
2009	Nickelsdorf, Bl 29	131.37	1.00	1995		345165				129.86	129.78	129.79	129.62	129.33	129.22		129.01	12.09.	128.46	03.09.2001
										129.18	129.46	129.07	129.13	129.16	129.41	129.42	129.93	03.02.	130.37 Ö	08.04.1996
2010	Nickelsdorf, Bl 35	131.33	0.70	1999		345603				128.74	128.88	128.95	128.93	128.67	128.44		128.06 Ö	13.12.	127.39 Ö	10.09.2001
										128.25	128.18	128.13	128.08	128.06	128.10	128.45	129.05	30.03.	129.25	04.06.2006
2011	Nickelsdorf, Bl 50	131.67	1.00	1992		335471				128.99	129.01	129.05	128.94	128.65	128.47		128.29	05.09.	127.69	03.09.2001
										128.38	128.53	128.31	128.32	128.33	128.43	128.62	129.15	30.03.	129.91	08.04.1996
2012	Nickelsdorf, Bl 51	136.10	0.95	1993		335539				124.85	124.91	124.96	124.99	124.98	124.93		124.69 Ö	31.12.	124.15 I	01.01.1993
										124.88	124.86	124.83	124.78	124.74	124.70	124.87	125.00	19.04.	125.51 Ö	27.05.1996
2013	Nickelsdorf, Br 28	153.32	0.85	1962		306456				127.28	127.32	127.43	127.40	127.36	127.32		127.17	11.01.	126.17 Ö	08.01.1979
										127.33	127.35	127.34	127.29	127.34	127.32	127.34	127.59	23.03.	129.02	13.02.1967
2014	Nickelsdorf, Br 29	131.16	0.40	1962		306464				126.94	126.95	126.87	126.84	126.70	126.57		126.42	13.12.	125.76 I Ö	22.11.1993
										126.54	126.76	126.64	126.54	126.48	126.46	126.69	126.99	01.01.	128.81	14.06.1965
2015	Nickelsdorf, Br 46	128.49	0.25	1982		326181	1			124.08	124.12	124.17	124.18	124.14	124.06		123.78	31.12.	122.98	10.05.2005
										124.02	123.99	123.95	123.90	123.84	123.80	124.02	124.19	19.04.	124.91 KÖ	22.04.1996
2016	Pama, Bl 5 A	136.71	0.95	1961		306266				133.49	133.59	133.57	133.52	133.40	133.29		133.16 Ö	16.11.	132.14 Ö	21.10.1991
										133.23	133.23	133.18	133.18	133.17	133.24	133.34	133.61	10.02.	135.67	23.03.1970
2017	Pama, Bl 6	137.10	1.50	1956		306274	1			132.84	132.84	132.85	132.78	132.68	132.60		132.51 Ö	22.09.	131.46 Ö	27.08.1990
										132.54	132.52	132.51	132.53	132.60	132.71	132.67	132.86	31.03.	133.91	14.06.1965
2018	Pama, Bl 23	135.13	0.81	1992		335455			D	131.60	131.73	131.71	131.67	131.54	131.42		130.89	31.08.	130.08	30.11.1992
										131.33	131.30	131.24	131.20	131.18	131.21	131.43	131.92	09.06.	132.26	14.04.1996
2019	Pama, Bl 30	137.87	0.85	1999		345553				133.74	133.83	133.86	133.86	133.80	133.75		133.51	12.12.	133.26	02.12.2005
										133.68	133.62	133.57	133.55	133.53	133.57	133.70	133.88	11.04.	134.45 Ö	09.04.2000
2020	Pama, Bl 32	139.73	0.80	1999		345579				134.93	135.04	135.01	134.95	134.82	134.67		134.52	12.09.	134.11	02.08.2002
										134.59	134.63	134.53	134.56	134.56	134.76	134.75	135.08	01.02.	135.71	09.04.2000
2021	Prellenkirchen, Br 1	177.43	0.65	1998		337360			D	171.15	171.14	171.12	171.09	171.04	171.06		170.92 Ö	18.12.	170.62	25.02.2002
										171.06	171.08	171.04	171.01	170.97	170.95	171.06	171.16 Ö	13.01.	171.38	24.04.2000
2022	Zurndorf, Bl 49 A (335463)	133.78	1.00	1996		345249				132.34	132.34	132.34	132.15	131.77	131.41		130.95	12.09.	130.13	02.08.2002
										131.13	131.16	131.00	131.20	131.37	131.81	131.67	132.46	01.02.	132.65	07.04.1996
	LEITHAGEBIET - RABNITZGEBIET																			
	Parndorfer Platte																			
2023	Gattendorf, Bl 55	173.69	0.90	1994		335877	2			158.48	158.73	158.78	158.77	158.56	158.49		157.78	17.11.	153.88 Ö	25.11.2002
										158.29	158.16	157.90	157.82	157.83	157.92	158.31	158.81	03.03.	170.17	04.03.1996
2024	Gattendorf, Br 54	147.98	0.00	1993		335612				139.06	139.01	138.91	138.80	138.60	138.52		138.30	24.11.	137.95	22.09.2003
										138.47	138.75	138.68	138.64	138.49	138.60	138.71	139.07 Ö	28.01.	140.93 K	22.04.1996
2025	Gols, Bl 39	165.45	1.29	1974		316166			D	131.90	131.90	131.95	131.97	131.98	131.99		131.88 Ö	24.02.	131.76 Ö	23.11.1995
										132.00	132.01	132.00	131.98	131.99	131.99	131.97	132.02 Ö	13.09.	132.85	17.02.1975

Monats- und Jahresmittel der Grundwasserstände mit Extremwerten (Hauptwerte)

- Grundwasserstände m ü.A. -

Nr.	Messstelle	EDV-Messstellennummer	Mittel in m ü.A.							Niederster und höchster beobachteter Grundwasserstand sowie allenfalls höchster beobachteter Überflutungswasserstand			
	Messpunkt m ü.A. / m ü.G.	beeinflusst / artesisch/gespannt / Messgerät	I	II	III	IV	V	VI	Jahr	im Berichtsjahr		vor dem Berichtsjahr	
	Beobachtungsbeginn / unverändert seit		VII	VIII	IX	X	XI	XII		m ü.A.	Datum	m ü.A.	Datum
2026	Gols, Bl 57 161.88 0.80 1994	335893	135.14 135.15	135.13 135.14	135.14 135.11	135.15 135.10	135.15 135.11	135.14 135.09	135.13	135.07 135.18	27.12. 23.03.	134.86 Ö 135.67	07.05.1995 20.02.2000
2027	Halbturn, Blt 48 152.50 0.90 1992	335422	125.21 125.33	125.24 125.35	125.26 125.35	125.28 125.35	125.30 125.37	125.31 125.37	125.31	125.21 Ö 125.39	27.01. 23.11.	124.70 126.12	11.10.1993 27.07.1998
2028	Mönchhof, Bl 63 162.81 0.80 1997	345389	159.49 158.92	159.59 158.90	159.60 158.77	159.54 158.69	159.28 158.59	159.06 158.61	159.09	158.57 159.64	15.11. 09.02.	157.99 160.30	05.10.2002 08.04.2000
2029	Neudorf bei Parndorf, Bl 64 181.35 0.85 1997	345397	175.36 175.29	175.40 175.24	175.38 175.19	175.32 175.12	175.29 175.07	175.28 175.07	175.25	175.03 175.41 Ö	06.12. 09.02.	174.44 176.00	27.04.2002 04.03.2006
2030	Neudorf bei Parndorf, Br 32 176.04 0.10 1962	306407	169.99 170.06	170.01 170.09	170.03 170.04	170.00 169.98	169.99 169.88	170.03 169.86	170.00	169.83 170.09 Ö	06.12. 23.08.	168.74 Ö 171.52	29.10.1990 14.06.1965
2031	Neusiedl am See, Br 6 155.34 0.80 1962	306415 1	150.31 I 150.18	150.44 150.03	150.50 149.84	150.49 149.75	150.42 149.68	150.33 149.67	150.14 I	149.63 150.51 Ö	08.12. 07.04.	147.44 153.08	02.06.1991 07.06.1965
2032	Neusiedl am See, Br 24 166.26 0.85 1962	306423 1	144.79 145.27	144.77 145.32	144.82 145.05	144.81 144.84	144.69 144.55	145.25 144.71	144.90	143.87 145.54	03.11. 28.07.	143.21 Ö 150.24	18.03.1991 07.04.1996
2033	Nickelsdorf, Bl 61 157.94 0.80 1997	345363	136.51 136.46	136.49 136.43	136.51 136.45	136.51 136.44	136.52 136.46	136.47 136.48	136.48	136.39 136.54 Ö	02.08. 24.05.	136.23 137.61	15.07.2006 03.01.1998
2034	Parndorf, Bl 36 167.98 - 0.05 1975	319434 1 2	167.00 167.01	166.81 166.92	167.08 166.66	166.94 167.14	166.48 167.36	166.92 167.23	166.96	166.39 168.03 Ö	30.05. 12.12.	165.71 B 168.03 Ö	18.05.1992 12.01.2007
2035	Parndorf, Bl 37 156.53 1.00 1975	319442 2	155.08 155.09	155.13 155.04	155.18 154.99	155.18 154.98	155.10 154.98	155.12 155.05	155.08	154.97 155.20 Ö	10.10. 11.04.	154.34 Ö 155.53 Ö 156.04 F	24.08.1981 23.02.1976 02.05.1977
2036	Parndorf, Bl 59 182.10 0.70 1996	345181 D	177.01 177.08	177.04 177.11	177.06 177.03	177.07 176.98	177.04 176.94	177.06 176.99	177.04	176.92 177.77	05.12. 07.12.	175.86 178.53	13.05.1991 20.02.1967
2037	Parndorf, Br 1 A 181.25 0.40 1962	306472	175.34 175.47	175.36 175.49	175.37 175.40	175.36 175.31	175.32 175.24	175.39 175.34	175.36	175.23 175.66	31.12. 22.12.	174.36 178.20	13.05.1991 17.06.1965
2038	Potzneusiedl, Br 42 168.31 0.35 1978	326108 1	149.81 150.01	149.90 150.01	149.98 150.02	150.01 150.02	150.02 150.04	150.02 150.02	149.99	149.77 Ö 150.06	07.01. 24.11.	147.91 150.21	07.01.1991 11.11.1996
2039	Weiden am See, Bl 47 168.60 1.05 1982	326199 2	135.32 135.29	135.25 135.27	135.36 135.25	135.28 135.21	135.27 135.32	135.27 135.21	135.28	135.13 Ö 135.47	27.12. 29.11.	135.05 Ö 137.22	08.12.1996 07.02.1983
2040	Weiden am See, Br 65 147.07 0.00 2000	345637	135.89 136.00	135.93 136.02	135.97 136.01	135.99 135.99	136.01 135.96	136.02 135.95	135.98	135.89 Ö 136.02 Ö	28.01. 29.09.	135.57 136.49	19.12.2005 03.04.2000
2041	Zurndorf, Bl 56 167.25 0.70 1994	335885	145.85 145.81	145.87 145.81	145.91 145.80	145.83 145.79	145.82 145.79	145.83 145.82	145.83	145.77 Ö 145.98	01.11. 01.03.	145.27 Ö 146.15	29.10.1994 03.02.2001
2042	Zurndorf, Br 8 (306332) 168.17 0.60 1962	319590 1	137.04 137.12	137.06 137.14	137.09 137.06	137.13 137.09	137.01 137.13	137.14 137.08	137.09	136.82 137.22	25.05. 06.04.	136.22 141.81	18.10.1992 06.07.1971
2043	Zurndorf, Br 9 A 165.29 0.10 1962	306522 1	136.93 136.82	136.84 136.87	137.03 136.76	136.92 136.84	136.76 136.78	136.80 136.88	136.85	136.63 Ö 137.05	15.11. 01.03.	136.35 141.04 Ö	09.07.2005 17.06.1968
2044	Zurndorf, Br 40 141.81 0.10 1972	319541	133.24 133.06	133.21 133.26	133.15 133.04	133.09 133.02	133.01 132.97	133.01 133.07	133.09	132.95 Ö 133.32	17.11. 01.01.	132.23 133.81	18.09.1995 28.09.1998
	Parndorfer Platte rezent												
2045	Halbturn, Br 45 145.41 0.85 1981	326173 1	137.23 136.03	137.49 136.18	137.62 135.75	137.77 135.24	137.94 135.41	137.07 136.25	136.66	134.91 138.03	05.10. 01.06.	129.77 139.89 Ö	14.08.2005 13.07.1997
2046	Mönchhof, Bl 60 142.83 0.75 1995	345215	137.36 137.37	137.45 137.18	137.61 137.02	137.70 136.92	137.71 136.88	137.60 136.86	137.30	136.84 137.74	07.12. 27.04.	135.93 138.18	22.02.2004 02.06.1996
2047	Mönchhof, Bl 62 162.97 0.80 1997	345371	160.03 159.61	160.16 159.59	160.16 159.42	160.08 159.28	159.88 159.20	159.71 159.27	159.70	159.17 160.21	06.12. 05.04.	158.21 160.34	29.12.2001 10.06.2006
2048	Mönchhof, Br 16 144.03 0.80 1962	306399 1	139.43 139.65	139.58 139.48	139.73 139.27	139.89 139.17	139.94 139.13	139.84 139.08	139.52	139.06 139.96	31.12. 11.05.	137.75 142.75	19.12.2004 23.03.1970

Monats- und Jahresmittel der Grundwasserstände mit Extremwerten (Hauptwerte)

- Grundwasserstände m ü.A. -

Nr.	Messstelle			EDV-Messstellennummer		Mittel in m ü.A.							Niederster und höchster beobachteter Grundwasserstand sowie allenfalls höchster beobachteter Überflutungswasserstand			
	Messpunkt m ü.A.		m ü.G.	beeinflusst	artesisch/gespannt	I	II	III	IV	V	VI	Jahr	im Berichtsjahr		vor dem Berichtsjahr	
	Beobachtungsbeginn	unverändert seit			Messgerät	VII	VIII	IX	X	XI	XII		m ü.A.	Datum	m ü.A.	Datum
RABNITZGEBIET																
Stoobbachtal																
2049	Markt St. Martin, Bl 1			345520		284.39	284.27	284.17	284.13	284.09	284.17		284.05	30.05.	283.73	27.09.2003
	287.43		0.80			284.97	285.13	284.45	284.23	284.16	284.24	284.37	285.43	25.07.	285.00	07.09.1998
	1998															
2050	Stoob, Bl 2			345538		252.02	251.94	251.97	251.91	251.83	252.02		251.79 Ö	26.05.	251.67 Ö	25.08.2003
	254.69		0.80			252.35	252.21	251.99	251.96	251.94	251.98	252.01	252.57	30.06.	252.45	07.09.1998
	1998															
2051	Unterpullendorf, Bl 3			345546		223.68	223.51	223.46	223.36	223.08	223.17		222.85	16.06.	222.41	29.07.2002
	225.62		0.80			223.67	223.77	223.51	223.49	223.54	223.60	223.49	224.04	22.07.	224.20	14.09.1998
	1998															
Rabnitztal																
2052	Dörfl, Bl 19			345496		267.50	267.44	267.38	267.35	267.32	267.53		267.29	01.06.	266.99	04.08.2002
	272.00		1.00			267.69	267.75	267.45	267.36	267.33	267.35	267.46	268.06	27.07.	268.15	20.03.2005
	1998															
2053	Frankenau, Bl 18			335836		218.75	218.73	218.72	218.72	218.67	218.63		218.57	26.06.	217.81	26.07.2002
	220.42		0.85			218.72	218.78	218.73	218.72	218.72	218.78	218.72	218.85	19.12.	219.22	03.03.1996
	1994															
2054	Frankenau, Br 17			335828		225.27	225.18	225.01	224.94	224.83	224.64		224.58	26.06.	223.92 Ö	07.11.2003
	228.32		0.75			224.95	225.57	225.05	224.84	224.73	224.79	224.98	225.72 Ö	18.08.	226.77	29.09.1996
	1994															
2055	Großmutschen, Br 7			335729		222.11	222.13	222.15	222.16	222.15	222.14		222.09 Ö	04.01.	221.91	12.03.2004
	235.88		0.60			222.17	222.19	222.21	222.21	222.22	222.24	222.17	222.25 Ö	19.12.	223.37	22.12.1996
	1994															
2056	Klostermarienberg, Bl 16			335810	D	232.08	231.86	231.63	231.49	231.26	231.15		230.46	02.09.	230.07	30.09.2002
	236.59		0.90			231.44	232.26	231.60	231.25	231.10	231.14	231.51	232.43	23.12.	233.31	07.04.1996
	1993															
2057	Kroatisch Geresdorf, Br 5			335703		240.39	240.32	240.26	240.21	240.00	240.09		239.78	30.05.	237.28	28.11.2003
	243.71		0.50			240.38	240.51	240.33	240.22	240.15	240.20	240.26	240.67	01.08.	240.81	16.06.1996
	1994															
2058	Lutzmannsburg, Bl 8			335737		203.32	203.26	203.21	203.20	203.12	203.11		203.06	03.06.	202.43 Ö	09.12.2003
	206.75		0.85			203.35	203.51	203.36	203.26	203.18	203.14	203.25	203.54	18.08.	204.13	19.05.1996
	1994															
2059	Lutzmannsburg, Br 9			335745		212.49	212.35	212.24	212.06	211.66	211.57		211.35	26.06.	209.98	11.10.2002
	213.71		0.05			211.91	212.32	211.97	211.91	211.80	212.00	212.02	212.58	02.02.	212.81 Ö	17.03.1996
	1994															
2060	Mannersdorf a.d.R., Bl 20			345504	D	230.56	230.50	230.45	230.41	230.35	230.67		230.11	20.08.	229.80	18.01.2004
	233.81		1.00			230.77	230.98	230.72	230.60	230.52	230.57	230.59	231.45	08.01.	231.46	27.06.2004
	1998															
2061	Mannersdorf a.d.R., Bl 13			335786		234.28	234.18	234.12	234.08	234.03	234.20		234.00	01.06.	233.90	20.08.2007
	238.24		0.85			234.38	234.52	234.23	234.14	234.11	234.16	234.20	234.81	27.07.	237.03	07.04.1996
	1993															
2062	Steinberg, Bl 12			335778		252.05	252.05	252.01	251.97	251.92	252.00		251.90	01.06.	251.51	18.01.2004
	257.57		0.75			252.37	252.68	252.58	252.48	252.35	252.25	252.23	252.72	27.07.	254.57	07.04.1996
	1993															
Nikitschbachtal																
2063	Kleinwarasdorf, Bl 1			335661		260.31	260.28	260.22	260.20	260.11	260.08		260.00	14.12.	259.12	03.01.2004
	265.84		0.85			260.28	260.34	260.23	260.16	260.06	260.03	260.19	260.42	27.07.	261.54	05.10.1996
	1993															
2064	Kroatisch Minihof, Br 2			335679		243.64	243.69	243.72	243.71	243.69	243.68		243.61	01.01.	243.05 Ö	19.03.2005
	252.94		0.60			243.82	244.07	244.27	244.35	244.35	244.30	243.94	244.36	02.11.	245.47 Ö	10.11.1996
	1993															
2065	Nikitsch, Bl 4			335695	D	216.76	216.81	216.84	216.86	216.85	216.88		216.55	04.12.	216.29	01.01.1993
	226.95		0.85			217.12	217.43	217.47	217.49	217.50	217.49	217.13	217.54	21.11.	218.90	10.11.1996
	1993															
2066	Nikitsch, Br 3			335687		223.45	223.45	223.47	223.46				223.44 Ö	23.02.	223.18 I	01.01.1993
	236.63		0.40										223.48	06.05.	225.13	23.07.2000
	1993															
Wulkatal																
2067	Donnerskirchen, Br 1			306548		124.47	124.37	124.24	124.14	124.02	123.99		123.75	20.09.	122.17	27.08.1990
	126.28		0.30			123.99	124.00	123.79	123.88	123.94	124.34	124.10	124.75	20.12.	125.61	20.05.1991
	1963															
2068	Donnerskirchen, Br 3			306555		117.01	116.96	116.91	116.82	116.78	116.59		115.87	15.12.	115.05 Ö	21.12.1981
	120.10		0.40			116.39	116.25	116.05	116.02	115.94	115.90	116.47	117.05	21.01.	118.85	31.05.1965
	1963															

Monats- und Jahresmittel der Grundwasserstände mit Extremwerten (Hauptwerte)

- Grundwasserstände m ü.A. -

Nr.	Messstelle	EDV-Messstellennummer	Mittel in m ü.A.							Niederster und höchster beobachteter Grundwasserstand sowie allenfalls höchster beobachteter Überflutungswasserstand			
	Messpunkt m ü.A. / m ü.G.	beeinflusst / artesisch/gespannt / Messgerät	I	II	III	IV	V	VI	Jahr	im Berichtsjahr		vor dem Berichtsjahr	
	Beobachtungsbeginn / unverändert seit		VII	VIII	IX	X	XI	XII		m ü.A.	Datum	m ü.A.	Datum
2069	Donnerskirchen, Br 5 127.37 0.25 1963	306563 1	123.78 123.34	123.81 123.43	123.78 123.45	123.72 123.26	123.57 123.25	123.41 123.36	123.51	123.21 Ö 123.84	08.12. 28.01.	122.29 Ö 125.89	28.10.1990 16.01.1967
2070	Eisenstadt, Blt 28 150.78 0.80 1992	335364	147.93 147.06	147.90 148.29	147.79 148.27	147.68 148.49	147.34 148.47	146.98 148.72	147.91	146.76 149.04	22.06. 21.12.	144.78 148.54	04.10.2003 08.04.1996
2071	Eisenstadt, Br 23 159.56 0.20 1989	335190	154.41 154.35	154.42 154.44	154.38 154.32	154.34 154.28	154.24 154.29	154.21 154.37	154.34	154.18 154.55	02.06. 28.07.	153.13 156.15	29.09.2003 21.05.1991
2072	Kleinhöflein, Bl 38 153.44 0.72 2005	345959	150.86 150.96	150.87 150.97	150.86 150.88	150.85 150.87	150.83 150.83	150.88 150.90	150.88	150.81 Ö 151.02	02.11. 03.08.	150.74 Ö 151.04	13.08.2005 08.12.2007
2073	Kleinhöflein, Br 24 204.14 0.05 1990	335216	202.18 202.11	202.16 202.15	202.15 202.08	202.13 202.09	202.13 202.05	202.11 202.12	202.12	201.94 202.23	28.09. 01.01.	201.17 202.34	06.09.2003 15.12.2007
2074	Kleinhöflein, Br 25 197.80 0.40 1990	335224	196.06 196.10	196.04 196.12	196.03 195.99	196.05 196.02	196.05 195.94	196.06 196.05	196.04	195.90 Ö 196.28	23.11. 03.08.	195.48 Ö 196.30	26.09.1992 24.03.2007
2075	Kleinhöflein, Br 26 180.81 0.05 1990	335232	177.35 177.22	177.29 177.44	177.20 177.36	176.52 176.62	175.89 176.86	176.75 176.97	176.95	175.61 177.59	31.05. 29.07.	175.00 177.92 Ö	22.09.1990 05.04.1996
2076	Oggau, Br 4 123.05 0.75 1963	313262	121.35 120.38	121.26 120.52	121.16 120.30	120.97 120.12	120.69 120.03	120.45 120.41	120.64	120.01 121.36	17.11. 21.01.	118.51 Ö 122.14	06.11.1978 16.01.1967
2077	Oslip, Bl 18 136.28 0.80 1986	326223 D	134.81 134.20	134.68 134.26	134.58 134.07	134.39 134.18	134.11 134.16	134.07 134.60	134.34	133.47 135.18	22.09. 09.01.	133.32 135.26	18.07.2001 05.04.1996
2078	Oslip, Bl 19 136.68 0.65 1986	326231	135.02 134.73	134.95 134.86	134.79 134.69	134.68 134.72	134.44 134.60	134.44 134.90	134.74	134.35 135.31	02.06. 22.12.	134.16 Ö 135.62	01.10.1990 08.04.1996
2079	Oslip, Bl 33 136.93 0.85 1997	345272	133.65 133.12	133.70 133.22	133.70 133.03	133.66 132.98	133.44 132.87	133.19 133.02	133.30	132.82 133.72	15.12. 07.04.	132.26 Ö 134.06	08.12.2003 07.05.2000
2080	Purbach a.N.See, Bl 31 138.76 0.95 1992	335505	116.62 116.72	116.71 116.74	116.75 116.69	116.78 116.72	116.73 116.79	116.71 116.78	116.73	116.55 116.86	01.01. 01.12.	116.13 Ö 118.30	27.02.1995 03.06.1996
2081	Schützen am Gebirge, Bl I 128.41 0.70 1964	313296	126.02 125.74	126.01 125.72	125.87 125.53	125.79 125.59	125.64 125.55	125.62 125.88	125.75	125.49 126.42	15.09. 22.12.	125.03 I 126.95	29.09.1969 20.05.1991
2082	Schützen am Gebirge, Bl II 130.51 0.50 1964	313304	127.74 127.57	127.71 127.54	127.65 127.41	127.62 127.36	127.53 127.32	127.51 127.46	127.54	127.30 Ö 127.78	15.12. 01.01.	127.10 Ö 128.61	26.11.1990 07.06.1965
2083	Schützen am Gebirge, Bl 20 129.02 1.00 1986	326249 D	127.07 126.96	127.02 126.96	126.99 126.89	126.95 126.89	126.91 126.89	126.91 127.02	126.96	126.77 127.20	23.07. 17.12.	126.71 127.65	28.07.2003 20.05.1991
2084	Schützen am Gebirge, Bl III 133.62 0.35 1964	313312	129.31 129.08	129.30 129.05	129.27 128.91	129.23 128.83	129.17 128.75	129.10 128.76	129.06	128.69 129.32 Ö	15.12. 14.01.	128.21 Ö 130.84	04.12.1978 28.06.1965
2085	Schützen am Gebirge, Br 10 130.77 0.40 1963	313338	128.09 127.62	128.04 127.70	127.96 127.55	127.87 127.67	127.64 127.68	127.52 127.93	127.77	127.49 128.23	15.09. 22.12.	127.09 129.65	29.09.2003 07.06.1965
2086	Schützen am Gebirge, Br 21 127.86 0.05 1986	326264	125.20 125.23	125.22 125.22	125.21 125.22	125.21 125.20	125.20 125.19	125.22 125.22	125.21	125.19 Ö 125.29	08.12. 22.12.	124.96 B 125.44	14.03.1986 20.05.1991
2087	Siegendorf im Bgld., Bl 36 176.81 1.00 2002	345751 D	146.64 146.61	146.64 146.61	146.63 146.62	146.63 146.64	146.62 146.65	146.62 146.65	146.63	146.59 Ö 146.92	13.08. 14.07.	146.62 147.21	11.11.2007 07.01.2002
2088	St. Georgen a.L., Bl 37 150.32 0.80 2003	345850	147.94 147.94	147.90 147.99	147.86 147.90	147.83 147.91	147.65 147.84	147.63 147.90	147.86	147.44 148.26	01.06. 27.07.	146.70 148.60 Ö	09.08.2005 04.06.2006
2089	St. Margarethen im Bgld., Bl 35 152.58 0.80 2000	345694 D	148.81 148.56	148.79 148.66	148.75 148.50	148.72 148.46	148.59 148.45	148.57 148.51	148.61	147.79 148.87 Ö	20.08. 02.01.	147.82 148.94	20.08.2007 04.02.2003
2090	St.Margarethen i. B., Bl 32 154.10 0.75 1995	345173	150.37 150.18	150.37 150.51	150.32 150.45	150.24 150.35	150.04 150.24	149.95 150.24	150.27	149.88 150.54	23.06. 18.08.	149.13 151.38	15.08.2005 08.04.1996
2091	St.Margarethen i. B., Br 8 140.36 0.10 1977	326025	138.77	138.73	138.68					138.54 138.83	21.04. 01.01.	137.40 Ö 139.64 Ö	10.09.1990 08.04.1996
2092	Trausdorf an der Wulka, Br 15 148.03 0.75 1963 26.03.1979	313387 1	143.85 143.85	143.78 143.97	143.74 143.87	143.71 143.79	143.65 143.92	143.66 143.98	143.82	143.63 Ö 144.04	08.06. 07.12.	143.28 Ö 144.75 B	01.07.2001 07.01.1988
2093	Trausdorf, Bl 34 144.55 0.85 1997	345264	141.61 141.50	141.57 141.56	141.54 141.48	141.47 141.45	141.42 141.37	141.40 141.36	141.48	141.30 141.67	16.12. 01.01.	140.24 141.72	18.01.2005 18.12.2007

Monats- und Jahresmittel der Grundwasserstände mit Extremwerten (Hauptwerte)

- Grundwasserstände m ü.A. -

Nr.	Messstelle		EDV-Messstellennummer		Mittel in m ü.A.							Niederster und höchster beobachteter Grundwasserstand sowie allenfalls höchster beobachteter Überflutungswasserstand			
	Messpunkt m ü.A. / m ü.G.		beeinflusst	artesisch/gespannt / Messgerät	I	II	III	IV	V	VI	Jahr	im Berichtsjahr		vor dem Berichtsjahr	
	Beobachtungsbeginn	unverändert seit			VII	VIII	IX	X	XI	XII		m ü.A.	Datum	m ü.A.	Datum
2094	Wulkaprodersdorf, Br 22		326470		170.86	170.88	170.88	170.87	170.87	170.85		170.82	06.10.	170.71	22.10.1990
	176.06	0.25			170.86	170.85	170.85	170.84	170.84	170.84	170.86	170.89	25.02.	171.16	22.04.1996
	1988														
	Ikvatal														
2095	Deutschkreutz, Bl 4 A		335653	D	167.72	167.68	167.74	167.78	167.85	167.91		165.83	11.02.	165.95	11.02.2007
	183.35	0.91			167.99	168.12	168.23	168.37	168.53	168.59	168.04	168.62	29.12.	169.99	16.03.1997
	1993														
2096	Girm, Bl 3		335646		186.44	186.25	186.21	186.09	185.96	185.96		185.80	15.06.	183.75	31.01.2004
	189.13	0.90			186.42	186.67	186.33	186.15	186.04	186.03	186.21	186.91	27.07.	187.62	29.09.1996
	1993														
2097	Horitschon, Br 1		335620		227.33	227.41	227.51	227.47	227.38	227.38		227.25	02.02.	226.72	07.08.2005
	239.35	0.10			227.43	227.55	227.67	227.76	227.81	227.84	227.54	227.86	30.11.	229.80 Ö	27.06.1999
	1993														
2098	Neckenmarkt, Bl 7		345702	D	212.90	213.06	213.15	213.19	213.07	212.91		210.95	26.06.	207.11	30.01.2002
	237.06	0.80			212.89	212.97	213.00	213.02	213.19	213.31	213.05	213.38	31.12.	212.77	31.12.2007
	2002														
2099	Neckenmarkt, Bl 2		335638		213.02	213.01	212.92	212.72	212.31	212.29		211.79	01.06.	208.55	29.06.1997
	216.81	0.75			212.33	212.55	212.35	212.36	212.97	213.01	212.65	213.16	26.01.	213.03	20.01.2007
	1993														
2100	Neckenmarkt, Bl. 6		345652		252.02	252.02	252.06	252.07	252.05	252.24		252.00	01.01.	250.52	19.03.2005
	258.60	0.75			252.56	253.07	252.89	252.75	252.63	252.55	252.41	253.28	10.08.	252.36	07.01.2001
	2000														
2101	Unterpetersdorf, Bl. 5		345645		197.64	197.73	197.80	197.83	197.86	197.89		197.58	01.01.	197.01 Ö	29.10.2005
	205.71	0.65			197.95	198.08	198.19	198.24	198.26	198.28	197.98	198.29	30.11.	198.73	07.01.2001
	2000														
	Seewinkel														
2102	Andau, Bl 150		345280		113.98	113.89	113.85	113.75	113.54	113.47		113.19	15.09.	112.36	03.09.2001
	116.28	0.95			113.40	113.47	113.27	113.41	113.50	113.69	113.60	114.03	21.01.	114.29	09.01.2006
	1997														
2103	Andau, Bl 166		345785	D	114.65	114.60	114.58	114.52	114.30	114.14		113.08	22.09.	113.06	26.09.2003
	117.12	0.68			114.02	114.08	113.93	114.03	114.10	114.25	114.26	115.12	09.01.	115.17	06.01.2006
	2003														
2104	Andau, Br 27		305524		115.27	115.26	115.24	115.21	115.05	114.93		114.59	15.09.	113.58 Ö	10.09.1990
	119.73	0.25			114.74	114.76	114.62	114.62	114.66	114.75	114.93	115.33	04.02.	116.37	17.03.1969
	1966														
2105	Andau, Br 68		305540		116.46	116.52	116.56	116.56	116.48	116.41		116.05 Ö	15.12.	114.96	10.09.1990
	120.88	0.20			116.19	116.17	116.09	116.09	116.06	116.06	116.30	116.57 Ö	21.04.	118.53	05.08.1965
	1955		1												
2106	Andau, Br 101		305557		117.78	117.85	117.89	117.94	117.84	117.77		117.47	15.12.	116.37	01.08.2005
	121.91	0.75			117.64	117.64	117.54	117.52	117.49	117.52	117.70	117.95	21.04.	119.88	02.08.1965
	1953		1												
2107	Andau, Br 144		335182	S	112.85	112.74	112.69	112.67	112.64	112.89		112.60	19.05.	110.81 Ö	24.08.1992
	115.33	0.85			112.95	113.03	112.72	112.81	112.80	112.81	112.80	113.43	28.07.	113.89	19.04.1996
	1989														
2108	Andau/Torfkanal, Lp		335406		112.37	112.28	112.24	112.24	112.46	112.92		112.18 Ö	14.04.	111.80	22.04.1996
	111.99	- 2.40			112.98	113.07	112.87	112.77	112.60	112.50	112.61	113.31	28.07.	113.89	15.04.1996
	1992														
2109	Apetlon, Bl 9		305680		115.80	115.80	115.81	115.81	115.79	115.71		115.45	04.06.	113.49	25.07.2007
	116.45	0.65			115.72	115.78	115.75	115.80	115.81	115.81	115.78	115.81 Ö	31.12.	115.80 FÖ	07.04.1969
	1969		2											116.22 F	13.01.1975
2110	Apetlon, Bl 109 A		305672		118.83	118.91	118.93	118.89	118.72	118.57		118.24	14.12.	116.87	03.12.1990
	121.45	1.00			118.46	118.39	118.30	118.27	118.25	118.27	118.57	118.97 Ö	06.04.	120.45	14.04.1996
	1969														
2111	Apetlon, Bl 126 A		319426	D	117.18	117.31	117.27	117.19	117.03	116.86		116.03	21.09.	115.99	09.09.1990
	119.68	1.05			116.72	116.68	116.52	116.54	116.58	116.72	116.88	117.84	09.04.	118.31	07.04.1996
	1974														
2112	Apetlon, Bl 148		345199		118.44	118.45	118.39	118.37	118.16	117.99		117.72	12.10.	117.14	07.12.2003
	120.57	0.70			117.84	117.88	117.80	117.75	117.78	117.85	118.06	118.50	03.02.	119.47 I	01.01.1996
	1996														
2113	Apetlon, Bl 149		345207		116.00	115.91	115.89	115.72	115.57	115.48		115.19	14.09.	114.38	28.09.2003
	117.35	0.75			115.41	115.54	115.24	115.33	115.39	115.66	115.59	116.06	20.01.	116.11	25.03.2007
	1996														
2114	Apetlon, Bl 162		345736		115.44	115.39	115.40	115.30	115.01	114.90		114.76	30.09.	113.92	24.09.2003
	117.12	0.80			114.86	114.96	114.79	114.78	114.84	115.02	115.06	115.48	26.03.	115.60	21.04.2004
	2000														
2115	Apetlon, Bl 167		345793		117.38	117.38	117.35	117.34	117.12	116.94		116.58	02.11.	115.96	12.10.2003
	120.56	0.77			116.76	116.84	116.67	116.63	116.61	116.74	116.98	117.44	01.01.	117.52 Ö	02.02.2003
	2003														

Monats- und Jahresmittel der Grundwasserstände mit Extremwerten (Hauptwerte)

- Grundwasserstände m ü.A. -

Nr.	Messstelle	EDV-Messstellennummer	beeinflusst	artesisch/gespannt	Messgerät	Mittel in m ü.A.						Jahr	Niederster und höchster beobachteter Grundwasserstand sowie allenfalls höchster beobachteter Überflutungswasserstand			
	Messpunkt m ü.A. / m ü.G.					I	II	III	IV	V	VI		im Berichtsjahr		vor dem Berichtsjahr	
	Beobachtungsbeginn / unverändert seit					VII	VIII	IX	X	XI	XII		m ü.A.	Datum	m ü.A.	Datum
2116	Apetlon, Bl 168 117.49 0.77 2003	345801				116.16 114.95	116.07 115.21	115.99 115.12	115.85 114.96	115.46 114.95	115.10 115.13	115.41	114.86 116.23	20.07. 20.01.	114.09 116.29	21.09.2003 16.12.2007
2117	Apetlon, Bl 169 116.99 0.80 2003	345819			D	116.07 115.66	116.02 115.59	116.01 115.36	115.95 115.49	115.79 115.59	115.77 115.82	115.76	114.12 116.10	21.09. 02.02.	114.11 116.10	22.09.2003 12.12.2007
2118	Apetlon, Bl 171 119.56 0.80 2003	345843				117.25 116.71	117.26 116.63	117.21 116.54	117.15 116.45	117.01 116.48	116.84 116.55	116.84	116.42 117.30	12.10. 03.02.	116.23 117.40 Ö	18.01.2004 19.03.2006
2119	Apetlon, Bl 172 124.74 1.00 2004	345884				119.39 119.41	119.47 119.32	119.54 119.24	119.55 119.19	119.51 119.16	119.49 119.14	119.37	119.13 Ö 119.56 Ö	26.12. 12.04.	118.64 Ö 119.53	28.10.2005 17.06.2006
2120	Apetlon, Br 71 117.93 0.75 1954	305664				115.84 114.83	115.67 114.99	115.56 114.70	115.46 114.72	115.13 114.79	114.96 115.06	115.14	114.65 Ö 115.93	28.09. 20.01.	113.95 I Ö 117.06	09.09.1990 12.06.1956
2121	Apetlon/Darscholacke, Lp 116.97 - 2.25 1975	319525 1				118.02	118.09 117.98	118.11 117.90	118.08 117.87	118.09 117.86	118.07 117.90	118.00	117.83 118.15	03.11. 02.06.	116.81 118.70	31.12.1996 07.04.1997
2122	Apetlon/Fuchslochlacke, Lp 119.13 - 1.27 1975	319509 1			D	119.51 TR	119.51 119.33	119.48 TR	119.45 TR	119.38	119.35 TR 119.34		TR 119.55	03.11. 28.01.	118.98 119.98	18.12.2006 27.05.1996
2123	Apetlon/Lange Lacke, Lp 116.53 - 1.96 1977	319608 1				116.98 116.86	117.01 116.82	117.04 116.76	117.00 116.72	116.98 116.69	116.91 116.76	116.88	116.67 Ö 117.09	10.11. 24.03.	116.61 118.49 F	27.11.2006 25.04.1977
2124	Apetlon/Stundlacke, Lp 119.56 - 1.68 1975	319483 1				119.92 TR	119.90 TR	119.89 TR	119.82 TR	TR	TR 119.78 TR		TR 119.96	01.12. 28.01.	119.57 I 120.34	26.09.1978 07.04.1997
2125	Frauenkirchen, Bl 11 A 123.35 0.95 1963	305706 1				119.87 119.83	119.95 119.79	120.01 119.71	120.05 119.68	120.00 119.64	119.91 119.63	119.84	119.63 Ö 120.07	29.12. 21.04.	119.08 Ö 121.82	06.12.2004 31.03.1969
2126	Frauenkirchen, Bl 12 A 122.76 1.00 1953	305714 1			D	119.63 119.38	119.70 119.38	119.72 119.31	119.76 119.38	119.68 119.35	119.54 119.36	119.52	118.39 120.50	01.08. 08.03.	118.33 121.29	10.08.2005 02.08.1965
2127	Frauenkirchen, Bl 108 A 124.03 0.95 1969	305755 1				119.47 119.37	119.61 119.29	119.67 119.27	119.73 119.30	119.67 119.28	119.55 119.25	119.45	119.23 119.75	15.12. 21.04.	118.55 Ö 121.55	01.08.2005 24.03.1969
2128	Frauenkirchen, Bl 170 123.13 0.80 2003	345827				119.97 119.84	120.04 119.84	120.10 119.79	120.14 119.81	120.09 119.82	120.00 119.80	119.94	119.78 120.15 Ö	13.10. 28.04.	118.86 120.18 Ö	08.08.2005 29.05.2006
2129	Frauenkirchen, Blt 145 123.12 0.80 1992	335372				119.67 119.63	119.74 119.60	119.81 119.50	119.84 119.49	119.81 119.48	119.73 119.47	119.65	119.47 Ö 119.85	29.12. 21.04.	118.70 120.62 Ö	24.01.2005 22.04.1996
2130	Frauenkirchen, Br 134 123.36 0.20 1979	326132 1				119.94 119.86	120.01 119.86	120.08 119.75	120.12 119.73	120.05 119.71	119.96 119.70	119.90	119.69 120.13	15.12. 21.04.	116.45 K 120.83	05.07.1982 22.04.1996
2131	Gols, Bl 125 124.87 0.65 1974	319418			D	119.86 119.88	119.86 119.89	119.84 119.84	119.85 119.81	119.86 119.80	119.90 119.81	119.85	119.60 120.25	04.12. 07.03.	119.54 120.68	20.09.1990 14.07.1975
2132	Gols, Br 121 124.20 0.90 1973	316067				121.79 121.58	121.77 121.59	121.73 121.44	121.69 121.51	121.53 121.54	121.49 121.63	121.61	121.38 121.99	13.09. 06.01.	120.80 122.78	20.08.1990 30.06.1975
2133	Halbturn, Bl 114 124.20 0.65 1972	315986				120.31 120.33	120.38 120.28	120.44 120.18	120.48 120.18	120.49 120.15	120.46 120.14	120.32	120.13 Ö 120.50	28.12. 11.05.	119.25 121.78 Ö	31.07.2005 28.03.1977
2134	Halbturn, Bl 151 125.15 1.00 1997	345298				119.93 119.95	120.01 119.93	120.07 119.87	120.11 119.85	120.13 119.83	120.10 119.81	119.97	119.80 120.14 Ö	21.12. 22.06.	118.63 120.75 Ö	08.09.2002 12.04.1999
2135	Halbturn, Bl 152 123.51 1.00 1998	345306				117.87	117.94 117.86	117.99 117.69	117.99 117.72	117.74	117.76		117.61 118.01	01.09. 31.03.	116.66 118.48	16.08.2005 03.05.1999
2136	Halbturn, Bl 165 133.72 0.95 2003	345777				120.89 121.08	120.93 121.10	120.97 121.02	121.02 120.95	121.05 120.91	121.06 120.87	120.99	120.86 121.11 Ö	21.12. 10.08.	120.34 121.27 Ö	13.02.2005 16.07.2006
2137	Halbturn, Br 131 123.37 0.45 1978	326082				118.16 118.39	118.25 118.35	118.32 118.36	118.38 118.37	118.43 118.36	118.44 118.33	118.34	118.10 118.46 Ö	01.01. 13.07.	116.61 B 119.18	27.07.1992 28.07.1997
2138	Illmitz, Bl 8 A 122.00 0.58 1957	305813 1				118.91 118.88	118.97 118.82	119.00 118.75	119.01 118.70	118.95 118.66	118.93 118.65	118.85	118.63 119.04	13.12. 29.03.	117.52 I 120.74	25.04.1991 05.12.1966
2139	Illmitz, Bl 11 A 118.55 0.70 1953	305805				117.55 117.42	117.57 117.38	117.60 117.28	117.51 117.38	117.37 117.45	117.46 117.53	117.46	117.15 117.62	03.05. 22.03.	116.25 117.77 117.55 F	27.03.1972 24.03.2007 26.12.1966
2140	Illmitz, Bl 159 121.30 1.00 2000	345629				118.07 117.66	118.10 117.58	118.09 117.48	118.05 117.42	117.88 117.39	117.78 117.42	117.74	117.38 Ö 118.11 Ö	05.12. 22.03.	117.12 118.82	14.11.2003 07.04.2000

Monats- und Jahresmittel der Grundwasserstände mit Extremwerten (Hauptwerte)

- Grundwasserstände m ü.A. -

Nr.	Messstelle	EDV-Messstellennummer	Mittel in m ü.A.							Niederster und höchster beobachteter Grundwasserstand sowie allenfalls höchster beobachteter Überflutungswasserstand			
	Messpunkt m ü.A. / m ü.G.	beeinflusst / artesisch/gespannt / Messgerät	I	II	III	IV	V	VI	Jahr	im Berichtsjahr		vor dem Berichtsjahr	
	Beobachtungsbeginn / unverändert seit		VII	VIII	IX	X	XI	XII		m ü.A.	Datum	m ü.A.	Datum
2141	Illmitz, Bl 163 119.37 0.80 2000	345744	116.52 116.10	116.54 115.98	115.83	115.88	115.94	116.23 116.07		115.80 116.54 Ö	08.09. 17.02.	115.36 116.84	05.10.2003 15.12.2002
2142	Illmitz, Bl I 2 116.28 0.40 1969	305987 1 2	115.87 115.80	115.91 115.80	115.73	115.75	115.77	115.81 115.81		115.72 115.92	08.09. 17.02.	114.29 Ö 115.90 116.21 F	06.09.1971 02.12.2007 21.04.1996
2143	Illmitz, Bl I 3 116.17 0.20 1969	305904 1 2	115.92 115.88	115.96 115.87	115.99 115.78	115.97 115.78	115.90 115.83	115.88 115.86	115.88	115.76 Ö 116.05	10.10. 22.03.	114.87 115.99 116.17 F	22.09.1974 16.01.1998 27.04.1996
2144	Illmitz, Br 14 117.45 0.30 1953	305821	116.51 116.03	116.50 115.94	116.48 115.79	116.20 115.77	116.02 115.78	116.11 115.87	116.08	115.75 116.57	31.10. 19.01.	115.03 116.82	06.10.1974 13.02.1961
2145	Illmitz, Br 16 117.47 0.85 1953	305854	116.18 115.85	116.19 115.77	116.17 115.66	116.09 115.62	115.94 115.60	115.96 115.69	115.89	115.57 116.24 Ö	14.11. 29.03.	114.92 116.55	04.07.1960 22.01.1968
2146	Illmitz, Br 28 A 118.43 0.90 1962	305862	116.87 116.55	116.85 116.55	116.84 116.36	116.75 116.27	116.60 116.22	116.57 116.27	116.56	116.20 116.94	05.12. 02.02.	115.61 Ö 117.30	17.10.2003 05.04.1996
2147	Illmitz, Br 65 A 118.38 0.60 1953	305896	116.86 116.26	116.81 116.22	116.76 115.93	116.62 115.78	116.34 115.76	116.29 116.02	116.30	115.74 Ö 116.95	07.11. 02.02.	115.03 117.28 Ö	24.10.2003 11.11.1968
2148	Illmitz, Br 116 120.96 0.10 1972	316000 1	118.69 118.77	118.75 118.76	118.79 118.65	118.82 118.59	118.71 118.56	118.79 118.51	118.70	118.50 Ö 118.84	26.12. 08.08.	117.26 119.82 Ö	22.08.2003 12.04.1996
2149	Illmitz/Oberer Stinker See, Lp 116.10 - 2.29 1976 01.01.1984	319574 1	116.51 I 116.33	116.53 I 116.30	116.55 116.21	116.50 116.21	116.43 116.21	116.39 116.22	116.37 I	116.21 Ö 116.55 Ö	15.12. 31.03.	116.25 Ö 117.15	16.10.2006 18.04.1996
2150	Illmitz/Unterer Stinker See, Lp 116.03 - 1.27 1976	319582 D	117.01 116.90	117.02 116.88	117.02 116.79	117.00 116.77	116.94 116.78	116.93 116.84	116.91	116.76 117.04	17.11. 04.02.	115.92 117.11 I Ö 117.11 I	04.04.1996 25.03.1996 25.03.1996
2151	Illmitz/Zicksee, Lp 115.82 - 1.48 1975	319517	116.44 116.27	116.45 116.24	116.46 116.13	116.44 116.12	116.36	116.33 TR 116.14	116.30	TR 116.48	17.11. 24.03.	115.56 116.67	18.04.1996 14.04.1996
2152	Mönchhof, Bl 164 124.70 0.70 2003	345769	120.80 120.78	120.84 120.76	120.90 120.61	120.93 120.56	120.86 120.53	120.80 120.56	120.74	120.51 120.95 Ö	15.12. 07.04.	119.91 Ö 121.12	20.12.2004 06.06.2006
2153	Mönchhof, Br 100 128.06 0.40 1953	305920	123.43 123.35	123.44 123.34	123.47 123.17	123.48 123.10	123.44 123.06	123.39 123.15	123.32	123.03 123.51	17.11. 24.03.	122.70 Ö 125.45	29.09.2003 07.04.1969
2154	Neusiedl am See, Bl 124 119.21 1.02 1974	316174 D 2	116.47 116.14	116.62 115.99	116.65 115.70	116.59 115.70	116.35 115.77	116.25 115.97	116.18	114.35 116.97	31.08. 25.03.	114.35 117.01	31.08.2003 14.02.1977
2155	Neusiedl am See, Bl 137 117.31 0.60 1987	326280 2	116.12	116.12	116.12 115.66	116.03 115.74	115.89 115.79	115.86 115.92	115.92	115.60 116.21	13.09. 27.01.	114.91 116.53	22.07.2007 07.04.1996
2156	Neusiedl am See, Bl 138 118.18 0.80 1987	326298 2	115.95 115.88	116.01 115.84	116.05 115.70	116.04 115.75	115.98 115.80	115.93 115.86	115.90	115.65 116.07	13.09. 30.03.	115.03 116.29	21.09.2003 19.05.1996
2157	Neusiedl am See, Bl 153 125.59 1.00 1997	345314	121.43 121.22	121.53 121.21	121.53 121.08	121.50 121.02	121.36 120.99	121.26 121.01	121.26	120.96 Ö 121.58	06.12. 02.03.	120.51 122.36	12.10.2003 30.04.2000
2158	Neusiedl am See, Bl N 1 121.39 0.00 1969	305938 1 2	118.49 I 118.25	118.43 118.21	118.44 118.13	118.37 118.17	118.25 118.21	118.32 118.32	118.30 I	118.01 118.59	08.09. 23.01.	117.66 119.21 Ö	21.09.2003 06.04.1970
2159	Neusiedl am See, Br 103 128.26 0.00 1962	305946 1	127.88 127.92	127.89 127.84	127.96 127.80	127.88 127.70	127.74 127.74	127.90 127.85	127.84	127.67 Ö 128.12	03.11. 24.03.	126.00 128.26 F	05.10.1964 18.04.1983
2160	Pamhagen, Bl 139 A 118.70 1.00 1989	335109	115.79 115.44	115.75 115.48	115.75 115.37	115.71 115.40	115.59 115.43	115.48 115.55	115.56	115.35 115.80	07.09. 20.01.	114.69 116.96	04.08.2002 07.04.1996
2161	Pamhagen, Bl 154 117.58 1.00 1997	345322	114.88 114.57	114.88 114.57	114.88 114.45	114.80 114.42	114.73 114.43	114.62 114.48	114.64	114.37 114.91	19.10. 30.03.	113.60 115.01	17.06.2001 08.07.1997
2162	Pamhagen, Br 45 121.89 0.25 1953	305953	115.04 114.85	115.02 114.90	115.00 114.78	114.98 114.72	114.88 114.68	114.84 114.67	114.86	114.63 115.06	14.12. 13.01.	113.88 Ö 116.18	04.08.2002 09.08.1965
2163	Pamhagen, Br 140 116.05 1*) 0.10 1989	335117 D	114.66 114.46	114.66 114.45	114.69 114.38	114.56 114.38	114.44 114.49	114.43 114.83	114.54	112.86 115.53	01.09. 08.01.	111.99 115.50	23.07.2007 09.01.2006
2164	Pamhagen/Leißergraben, Lp 113.61 - 2.40 1989	335125	114.26 114.63	114.53 114.31	114.59 114.06	114.36 114.24	114.51 114.51	114.62 114.61	114.44	114.02 114.89	21.09. 29.06.	113.48 115.04	12.12.1993 25.03.2007
2165	Pamhagen/Zweierkanal, Lp 114.59 - 2.40 1996	345256	115.30 115.03	115.23 115.11	115.21 115.03	115.13 114.99	115.04 114.99	115.04 115.07	115.10	114.95 Ö 115.33	09.11. 20.01.	114.48 I 115.54	05.04.1996 12.04.1996

1*) durch Entnahme zeitweise beeinflusst

Monats- und Jahresmittel der Grundwasserstände mit Extremwerten (Hauptwerte)

- Grundwasserstände m ü.A. -

Nr.	Messstelle	EDV-Messstellennummer	Mittel in m ü.A.							Niederster und höchster beobachteter Grundwasserstand sowie allenfalls höchster beobachteter Überflutungswasserstand			
	Messpunkt m ü.A. / m ü.G.	beeinflusst / artesisch/gespannt / Messgerät	I	II	III	IV	V	VI	Jahr	im Berichtsjahr		vor dem Berichtsjahr	
	Beobachtungsbeginn / unverändert seit		VII	VIII	IX	X	XI	XII		m ü.A.	Datum	m ü.A.	Datum
2166	Podersdorf am See, Bl P 2 117.82 0.45 1969	305995 1 2	115.98 115.87	116.02 115.87	115.81	115.86	115.89	115.87 115.89		115.78 116.04	08.09. 24.02.	115.28 116.54 Ö	24.09.1973 26.12.1999
2167	Podersdorf am See, Br 7 123.09 0.55 1953	306001 1	118.37 118.45	118.18 118.39	118.29	118.27	118.25	118.55 118.25		118.04 118.68	03.02. 01.04.	117.86 Ö 119.99	09.09.1990 07.06.1965
2168	Podersdorf am See, Br 9 124.51 0.70 1955	306019 1	119.38 119.37	119.43 119.31	119.24	119.20	119.16	119.45 119.13		119.13 Ö 119.51 Ö	29.12. 12.05.	118.66 Ö 121.24	16.12.1990 16.08.1965
2169	Podersdorf am See/Birnbaumlacke, Lp 119.86 - 1.39 1975	319459 1	120.49 120.35	120.50 120.35	120.46 120.34	120.42 120.34	120.35 120.34	120.35 120.36	120.39	120.34 Ö 120.54	08.12. 04.02.	119.77 120.71 Ö	28.04.1996 15.04.1996
2170	St. Andrä am Zicksee, Bl 155 123.33 1.00 1997	345330	118.69 118.55	118.77 118.60	118.81 118.47	118.84 118.47	118.77 118.45	118.68 118.47	118.63	118.42 118.87	10.12. 27.03.	117.19 119.61	01.08.2002 16.07.1997
2171	St. Andrä am Zicksee, Br 107 123.34 0.30 1966	306043 D	119.16 119.04	119.23 119.09	119.28 118.92	119.31 118.89	119.21 118.85	119.13 118.89	119.08	118.27 119.33 Ö	24.11. 10.04.	118.00 120.58	11.10.1993 31.03.1969
2172	St. Andrä am Zicksee/Zicksee, Lp 118.70 - 2.26 1975	319491 1	119.73 119.67	119.85 119.71	119.91 119.60	119.82 119.54	119.74 119.58	119.74 119.59	119.71	119.53 Ö 119.92	20.10. 24.03.	118.74 120.25 Ö	23.03.1976 01.03.1976
2173	Tadten, Bl 156 121.63 1.00 1997	345348	116.91 116.82	117.03 116.81	117.10 116.70	117.09 116.68	116.98 116.66	116.98 116.66	116.87	116.65 Ö 117.12 Ö	08.12. 14.04.	115.63 117.42	05.08.2002 17.04.2000
2174	Tadten, Br 111 121.15 0.00 1969	306084	116.12 115.98	116.17 115.94	116.22 115.80	116.19 115.78	116.14 115.77	116.06 115.81	116.00	115.75 116.23 Ö	03.11. 24.03.	114.77 Ö 117.54 Ö	22.10.1990 04.04.1977
2175	Tadten, Br 143 114.23 0.15 1989	335174 D	113.48 113.16	113.35 113.16	113.31 112.95	113.19 113.07	113.05 113.13	113.13 113.26	113.19	112.03 113.79	20.08. 09.01.	111.54 113.91	27.08.1990 07.09.2007
2176	Tadten/Tadtener Hauptkanal, Lp 112.60 - 1.75 1989	335166	113.39 113.14	113.28 113.11	113.04 112.93	112.95 112.97	112.88 113.02	113.13 113.10	113.08	112.84 Ö 113.46	02.06. 21.01.	112.47 113.92	22.04.1996 08.04.1996
2177	Wallern im Bgld., Bl 157 118.28 1.00 1999	345355	114.24 113.57	114.20 113.54	114.12 113.42	114.05 113.42	113.92 113.47	113.76 113.56	113.77	113.39 114.29 Ö	27.10. 04.02.	112.63 Ö 114.68	26.08.2002 09.01.2006
2178	Wallern im Bgld., Bl 160 118.05 1.00 2001	345678	115.65 115.29	115.67 115.29	115.68 115.18	115.68 115.18	115.58 115.18	115.46 115.24	115.42	115.16 115.72	14.09. 06.04.	114.34 115.72	04.08.2002 11.06.2006
2179	Wallern im Bgld., Bl 161 119.87 0.85 2001	345686	114.90 114.53	114.88 114.51	114.85 114.40	114.81 114.37	114.72 114.38	114.64 114.46	114.62	114.35 Ö 114.92	02.11. 03.02.	113.60 Ö 114.90 Ö	19.08.2001 12.03.2006
2180	Wallern im Bgld., Br 36 119.75 0.15 1953	306092	115.45 115.26	115.48 115.21	115.49 115.11	115.49 115.07	115.41 115.07	115.33 115.09	115.29	115.05 Ö 115.51 Ö	14.12. 06.04.	114.32 Ö 117.25	08.09.2002 17.06.1965
2181	Wallern im Bgld., Br 112 117.66 0.35 1969	306167 1	114.16 113.89	114.08 113.98	114.02 113.88	113.95 113.82	113.88 113.77	113.83 113.73	113.92	113.72 Ö 114.18 Ö	21.12. 13.01.	112.91 114.67	15.07.2001 28.04.1996
2182	Wallern im Bgld., Br 113 118.02 0.50 1970	315994 1	114.10 113.98	114.00 114.06	113.91 113.94	113.88 113.84	113.85 113.77	113.89 113.73	113.91	113.73 Ö 114.13 Ö	14.12. 13.01.	112.75 114.76 Ö	06.05.2001 07.04.1996
2183	Wallern im Bgld., Br 115 117.00 0.35 1972	316026 1	113.35 113.51	113.20 113.48	113.15 113.24	113.11 113.16	112.99 113.06	113.37 113.18	113.24	112.82 Ö 113.65 Ö	01.06. 03.08.	112.39 Ö 114.74	19.11.2000 07.04.1996
2184	Wallern im Bgld., Br 142 113.95 0.15 1989	335141	113.20 112.89	113.05 112.89	113.07 112.65	112.91 112.78	112.74 112.83	112.86 112.98	112.90	112.57 113.33	15.09. 31.03.	111.86 113.80 Ö	01.09.2003 03.01.1994
2185	Wallern im Bgld./Loblergraben, Lp 112.59 - 2.49 1989	335158	113.66 113.68	113.58 113.56	113.62 113.41	113.57 113.37	113.51 113.35	113.75 113.59	113.56	113.35 Ö 114.31	07.12. 29.06.	112.67 114.08	28.12.2003 21.02.1999
2186	Weiden am See, Bl 147 116.70 0.10 1991	335497 D 1	119.08 118.93	119.09 118.90	119.11 118.86	119.04 118.96	118.91 118.99	118.91 119.04	118.98	118.28 119.40	24.08. 17.04.	118.17 119.32	23.08.2003 02.04.1992
	RAABGEBIET												
	Stögersbachtal												
2187	Grafenschachen, Bl 1 402.66 0.60 1988	326504 2	401.51 401.51	401.47 401.46	401.46 401.35	401.39 401.34	401.34 401.38	401.50 401.52	401.44	401.31 401.70	31.05. 28.06.	401.32 402.06 FÖ 402.41 F	18.08.2001 13.02.1988 17.06.1995

Monats- und Jahresmittel der Grundwasserstände mit Extremwerten (Hauptwerte)

- Grundwasserstände m ü.A. -

Nr.	Messstelle			EDV-Messstellennummer		Mittel in m ü.A.							Niederster und höchster beobachteter Grundwasserstand sowie allenfalls höchster beobachteter Überflutungswasserstand			
	Messpunkt m ü.A.		m ü.G.	beeinflusst	artesisch/gespannt	I	II	III	IV	V	VI	Jahr	im Berichtsjahr		vor dem Berichtsjahr	
	Beobachtungsbeginn	unverändert seit			Messgerät	VII	VIII	IX	X	XI	XII		m ü.A.	Datum	m ü.A.	Datum
Safental																
2188	Bierbaum, Bl 5995			343905	D	253.42	253.38	253.37	253.38	253.36	253.49		253.32 Ö	07.11.	253.29 Ö	18.11.2006
	258.02		1.10			253.55	253.52	253.40	253.34	253.35	253.49	253.42	253.79 Ö	22.07.	253.60 Ö	29.09.2007
	2006															
2189	Blumau, Bl 5993			343897	D	271.78	271.70	271.60	271.53	271.47	271.80		271.40 Ö	03.06.	271.15 Ö	20.08.2007
	273.63		1.00			271.81	271.80	271.58	271.54	271.59	271.97	271.68	272.31 Ö	19.12.	272.20 Ö	29.10.2007
	2006															
2190	Ebersdorf, Bl 5985			343848	D	308.24	308.20	308.10	307.96	308.14	308.43		307.90 Ö	01.05.	307.93 Ö	28.05.2007
	310.49		0.90			308.49	308.33	308.16	308.10	308.24	308.52	308.24	309.07 Ö	21.07.	308.71	20.03.2007
	2006															
2191	Eggendorf, Br 5966			343806	D	343.35	343.18	343.11	342.90	342.55	342.51		342.19 Ö	19.05.	342.12	18.06.2007
	357.55		0.30			342.89	344.19	344.21	344.14	344.03	344.06	343.43	344.50	29.12.	344.77 Ö	22.03.2006
	2003															
2192	Geiseldorf, Br 5976			372227	D	299.87	299.45	299.25	299.48	299.51	299.79		297.51	09.11.	296.99	02.09.2007
	302.77		0.30			300.16	299.98	299.29	298.15	298.23	300.14	299.44	300.77 Ö	20.12.	301.06 Ö	02.05.2006
	2003															
2193	Grafendorf, Br 5960			343764	D	384.77	385.26	385.24	385.38	385.59	386.99		384.16	08.01.	381.52	08.06.2007
	389.30		0.30			387.10	387.12	386.03	385.43	385.46	386.93	385.94	388.49	21.07.	386.68	06.06.2006
	2003															
2194	Hofkirchen, Br 5982			343798	D	328.14	328.12	328.11	328.12	328.09	328.15		328.04	30.05.	328.04 Ö	04.07.2005
	330.34		0.60			328.25	328.24	328.11	328.08	328.11	328.25	328.15	328.52	21.07.	328.97	13.06.2004
	2004															
2195	Hopfau, Bl 5971			343939	D	314.15	314.11	314.10	314.09	314.08	314.24		314.02 Ö	19.05.	313.95	23.08.2007
	317.14		0.95			314.25	314.26	314.12	314.10	314.14	314.29	314.16	314.42 Ö	23.07.	314.34	22.03.2007
	2006															
2196	Kaindorf, Bl 59821			343830	D	324.42	324.39	324.37	324.35	324.29	324.49		324.19 Ö	02.06.	324.12 Ö	17.08.2007
	326.79		0.90			324.57	324.62	324.37	324.33	324.38	324.69	324.44	325.13 Ö	21.07.	324.98 Ö	20.06.2007
	2006															
2197	Neustift, Bl 5987			343863	D	294.69	294.63	294.57	294.54	294.54	294.66		294.45	02.02.	294.42 Ö	09.01.2007
	298.52		1.00			294.73	294.78	294.66	294.55	294.48	294.62	294.62	294.86 Ö	23.07.	294.78 Ö	08.08.2006
	2006															
2198	Neustift, Br 5986			343855	D	294.65	294.57	294.52	294.49	294.50	294.72		294.46 Ö	19.05.	294.43 Ö	09.01.2007
	299.02		0.20			294.86	294.89	294.68	294.55	294.50	294.69	294.64	295.23 Ö	23.07.	295.75 Ö	26.06.2004
	2004															
2199	Obersafen, Br 5967			343772	D	347.85	347.83	347.83	347.81	347.80	348.08		347.78 Ö	20.05.	347.75 Ö	03.06.2005
	351.53		0.45			348.22	348.20	348.07	347.99	347.96	348.04	347.97	348.67 Ö	21.07.	348.34 Ö	13.06.2004
	2004															
2200	Pöllau, Bl 5980			343814	D	403.23	403.17	403.15	403.12	403.09	403.10		402.97 Ö	23.10.	403.02	19.08.2007
	405.46		0.95			403.14	403.13	403.01	402.99	403.01	403.13	403.11	403.35 Ö	22.07.	403.29 Ö	26.12.2007
	2006															
2201	Schoenau, Bl 5981			343822	D	353.95	353.93	353.92	353.91	353.88	353.92		353.84 Ö	01.06.	353.86 Ö	16.08.2007
	356.72		1.00			353.97	353.98	353.90	353.89	353.92	354.05	353.93	354.23 Ö	21.07.	354.15 Ö	07.09.2007
	2006															
2202	Sebersdorf, Br 5979			372243	D	292.30	292.25	292.24	292.17	292.15	292.30		291.86	09.11.	291.12	04.06.2005
	298.92		0.30			292.43	292.46	292.29	292.16	292.10	292.28	292.26	292.74	22.07.	292.93	27.06.2004
	2003															
2203	Seibersdorf, Br 5964			343780	D	385.87	385.72	385.72	385.74	385.53	386.21		385.17 Ö	20.03.	385.17 Ö	21.10.2006
	393.24		0.40			386.26	386.19	386.14	386.06	386.08	386.44	386.00	386.76	23.07.	386.92	29.06.2004
	2003															
2204	Unterbuch, Bl 5974			343947	D	304.96	304.91	304.89	304.89	304.90	305.07		304.81 Ö	01.06.	304.57	17.08.2007
	307.00		1.00			305.13	305.13	304.94	304.89	304.95	305.17	304.99	305.43 Ö	21.07.	305.25 Ö	17.06.2007
	2006															
2205	Waltersdorf, Bl 59901			343889	D	285.24	285.20	285.18	285.17	285.16	285.31		285.10 Ö	27.11.	285.12	19.04.2007
	287.98		1.05			285.40	285.40	285.27	285.17	285.14	285.26	285.24	285.90 Ö	21.07.	285.35	21.06.2007
	2006															
2206	Waltersdorf, Br 5990			343871	D	286.60	286.56	286.54	286.54	286.56	286.76		286.40 Ö	29.10.	286.28	17.02.2004
	291.59		0.30			286.86	286.81	286.60	286.51	286.54	286.73	286.63	287.35	21.07.	287.40	26.06.2004
	2003															
Ilztal																
2207	Gnies, Br 5761			328971	D	303.59	303.24	303.03	303.10	303.38	304.09		302.99 Ö	24.03.	301.89	29.12.1986
	306.07		0.40			304.31	304.30	304.05	303.75	303.47	303.81	303.68	304.48 Ö	22.07.	304.95	02.07.1990
	1967															
2208	Ilz, Br 5785			329045		286.62	286.56	286.62	286.66	286.62	286.81		286.46	29.09.	285.95	01.08.1983
	288.24		0.20			286.82	286.73	286.55	286.55	286.67	286.79	286.67	287.04 L	18.07.	287.41	03.04.1996
	1981															
2209	Mutzenfeld, Br 5775			328948		291.14	291.04	291.03	291.01	290.91	291.07		290.58	03.11.	288.14	27.08.1973
	292.82		0.40			291.26	291.00	290.73	290.65	290.75	291.05	290.97	291.73	21.07.	292.42 Ö	26.07.1991
	1967															
2210	Neudorf, Br 5791			328955		280.36	280.22	280.15	280.11	280.08	280.97		279.99	01.12.	279.76 K	15.09.2000
	284.02		0.40			280.89	280.80	280.30	280.11	280.06	280.37	280.37	281.84 L	18.07.	283.29	04.04.1996
	1967															

Monats- und Jahresmittel der Grundwasserstände mit Extremwerten (Hauptwerte)

- Grundwasserstände m ü.A. -

Nr.	Messstelle			EDV-Messstellennummer			Mittel in m ü.A.							Niederster und höchster beobachteter Grundwasserstand sowie allenfalls höchster beobachteter Überflutungswasserstand			
	Messpunkt m ü.A.		m ü.G.	beeinflusst	artesisch/gespannt	Messgerät	I	II	III	IV	V	VI	Jahr	im Berichtsjahr		vor dem Berichtsjahr	
	Beobachtungsbeginn	unverändert seit					VII	VIII	IX	X	XI	XII		m ü.A.	Datum	m ü.A.	Datum
Feistritztal																	
2211	Altenmarkt, Br 5823			328575			254.84	254.73	254.67	254.63	254.60	254.81		254.55 Ö	08.12.	254.43 KÖ	01.10.1992
	257.14		0.30				254.80	254.89	254.76	254.61	254.57	254.77	254.72	254.97 Ö	29.12.	256.58	14.10.1980
	1974																
2212	Blaindorf, Bl 56313			343426		D	338.15	338.12	338.16	338.18	338.20	338.29		338.04 Ö	14.11.	337.97	04.01.2007
	341.38		0.92				338.31	338.27	338.24	338.23	338.21	338.33	338.23	338.56 Ö	21.07.	338.39	03.04.2006
	2000																
2213	Fürstenfeld, Bl 5831			343343		D	247.45	247.38	247.35	247.34	247.30	247.49		247.24 Ö	02.06.	247.11 Ö	17.08.2007
	250.37		0.81				247.47	247.59	247.39	247.33	247.37	247.70	247.43	248.29	19.12.	248.97	06.06.2006
	2000			1													
2214	Fürstenfeld, Br 5827			328591			252.07	252.03	252.03	252.03	252.02	252.24		251.97	12.05.	251.83	27.08.2001
	254.69		0.30				252.19	252.36	252.08	252.03	252.10	252.41	252.13	253.10	16.08.	253.96	20.08.1979
	1974																
2215	Gersdorf, Br 5636			329037		D	332.41	332.33	332.28	332.24	332.24	332.38		332.18	13.05.	332.03	08.04.2002
	336.48		0.30				332.63	332.79	332.58	332.46	332.38	332.54	332.44	332.98 Ö	24.07.	333.35	08.04.1996
	1974																
2216	Großhartmannsdorf, Br 5657			325928		D	309.59	309.45	309.31	309.32	309.25	309.69		308.74	28.10.	308.10 Ö	18.12.2001
	311.86		0.70				309.76	309.70	309.37	309.14	309.16	309.71	309.45	310.18	18.07.	310.27	22.08.2005
	1974			1													
2217	Großhartmannsdorf, Br 5665			325977			314.13	313.99	313.94	313.81	313.70	313.91		313.67	26.05.	312.94	23.04.1990
	319.64		0.20				314.10	314.24	314.04	313.83	313.81	313.89	313.95	314.34	21.07.	315.00 Ö	21.09.1998
	1967																
2218	Großwilfersdorf, Bl 5801			343376		D	272.15	272.10	272.05	271.86	271.68	271.87		270.95 Ö	02.11.	270.77 Ö	30.08.2003
	273.52		0.96				271.56	271.42	271.12	271.00	271.17	271.78	271.65	272.32 Ö	22.01.	272.58 Ö	24.03.2004
	2000																
2219	Großwilfersdorf, Bl 5803			343350		D	267.42	267.41	267.38	267.19	267.20	267.58		267.04 Ö	09.05.	266.47	21.02.2006
	269.93		0.94				267.55	267.56	267.44	267.31	267.35	267.52	267.41	267.73 Ö	20.12.	268.36	25.03.2004
	2000																
2220	Großwilfersdorf, Bl 5805			343368		D	264.46	264.44	264.44	264.37	264.35	264.36		264.16 Ö	29.08.	263.81 Ö	17.08.2007
	267.37		0.83				264.34	264.28	264.28	264.31	264.31	264.32	264.35	264.48 Ö	19.03.	265.52	23.08.2005
	2000																
2221	Großwilfersdorf, Br 5693			328526			273.18	273.13	273.12	273.13	273.12	273.28		273.11 Ö	03.11.	272.66 BÖ	29.04.2002
	275.56		0.40				273.30	273.25	273.18	273.15	273.19	273.38	273.20	273.60	22.12.	274.61	13.10.1980
	1967																
2222	Großwilfersdorf, Br 5699			328559			268.28	268.10	267.97	267.91	267.90	268.12		267.90 Ö	05.06.	267.93 Ö	20.08.2007
	271.69		0.40				268.24	268.22	268.16	268.07	268.03	268.16	268.10	268.40	01.01.	270.83	04.08.1979
	1974																
2223	Hirnsdorf, Bl 5626			343442		D	350.94	350.89	350.86	350.82	350.78	350.96		350.46	05.09.	350.24	26.08.2003
	351.85		0.82				350.95	350.99	350.78	350.83	350.89	351.05	350.89	351.21 Ö	21.07.	351.23	23.08.2005
	2000			3													
2224	Kalsdorf, Br 5682			328617		D	283.00	283.00	282.99	282.99	282.98	283.06		282.93 Ö	04.11.	282.55	16.05.1983
	285.52		0.50				283.05	283.05	282.98	282.97	282.98	283.06	283.01	283.20 Ö	06.06.	284.24	16.10.1980
	1967																
2225	Obgrün, Br 5663			325969			304.51	304.50	304.57	304.50	304.49	304.55		304.44	18.08.	303.93 Ö	31.08.1992
	306.30		0.20				304.70	304.52	304.47	304.48	304.51	304.60	304.53	305.19 L	18.07.	305.95	13.10.1980
	1967																
2226	Obgrün, Br 5669			325985			299.92	299.91	299.89	299.90	299.88	299.89		299.84 Ö	03.11.	299.37 Ö	05.08.2002
	302.77		0.40				299.95	299.93	299.90	299.86	299.87	299.95	299.91	300.07 L	18.07.	300.82	13.10.1980
	1974																
Rittscheintal																	
2227	Breitenbach, Br 5845			343632		D	294.19	294.10	294.03	293.99	293.95	293.98		293.79	17.11.	293.66	23.12.2003
	296.99		0.30				293.97	294.07	294.05	293.94	293.83	293.97	294.01	294.24 Ö	03.01.	295.28	26.06.2004
	2003																
2228	Hartl, Br 5857			343657		D	255.52	255.36	255.36	255.35	255.23	255.54		255.08	19.05.	254.74	22.07.2007
	258.08		0.50				255.66	255.81	255.55	255.45	255.58	255.86	255.52	256.11 Ö	19.12.	256.20 Ö	25.06.2004
	2003																
2229	Loipersdorf, Br 5860			343665		D	243.73	243.55	243.52	243.51	243.46	243.73		243.33 Ö	03.06.	243.05	06.10.2004
	245.99		0.20				243.84	244.01	243.72	243.56	243.64	243.92	243.68	244.19 Ö	19.12.	245.22	21.08.2005
	2004																
2230	St. Kind, Br 5849			343640		D	284.38	284.17	284.02	283.98	284.05	284.56		283.27	12.10.	283.46	19.02.2004
	286.77		0.40				284.61	284.62	284.51	284.27	284.28	284.56	284.33	284.85 Ö	21.12.	285.15 Ö	22.06.2004
	2003																
Lafnitztal																	
2231	Burgau, Bl 5958			343335		D	263.61	263.61	263.60	263.57	263.54	263.71		263.35	07.08.	263.35 Ö	22.07.2003
	266.97		1.12				263.75	263.77	263.62	263.57	263.57	263.73	263.64	264.07	15.01.	264.50	25.06.2004
	1998																

Monats- und Jahresmittel der Grundwasserstände mit Extremwerten (Hauptwerte)

- Grundwasserstände m ü.A. -

Nr.	Messstelle	EDV-Messstellennummer	Mittel in m ü.A.							Niederster und höchster beobachteter Grundwasserstand sowie allenfalls höchster beobachteter Überflutungswasserstand			
	Messpunkt m ü.A. / m ü.G.	beeinflusst / artesisch/gespannt / Messgerät	I / II / III	IV / V / VI	Jahr	im Berichtsjahr		vor dem Berichtsjahr	
	Beobachtungsbeginn / unverändert seit		VII / VIII / IX	X / XI / XII		m ü.A.	Datum	m ü.A.	Datum
2232	Deutsch Kaltenbrunn, Bl 12 257.52 1.00 1990	335315 D	255.64 255.55 255.44 255.28 255.36 255.23	255.33 255.19 255.50 255.06 254.99 255.53	255.34	254.64 256.09	27.08. 26.03.	254.09 256.42	07.10.2002 21.05.1999
2233	Deutsch Kaltenbrunn, Bl 13 258.22 1.00 1990	335323	253.96 253.89 253.86 254.05 254.30 253.92	253.82 253.76 253.89 253.82 253.82 254.07	253.93	253.70 254.66	02.06. 21.07.	253.50 256.49	25.08.2003 14.09.1998
2234	Dobersdorf, Bl 20 241.44 1.00 1995	345058	236.40 236.30 236.24 236.27 236.29 236.19	236.18 236.12 236.20 236.10 236.04 236.07	236.20	236.01 236.47	06.12. 01.01.	235.77 Ö 238.45	20.12.2003 06.04.1996
2235	Eltendorf, Bl 25 A 231.48 0.80 1995	345108 D	229.50 229.30 229.21 229.16 228.98 228.75	229.14 228.97 229.41 228.69 228.76 229.10	229.08	228.06 230.15	30.08. 22.05.	228.07 230.22	31.08.2003 06.04.1996
2236	Eltendorf, Bl 26 227.81 0.80 1995	345116	224.68 224.61 224.60 224.77 224.79 224.48	224.56 224.51 224.84 224.41 224.44 224.72	224.62	224.39 225.11	18.10. 14.06.	223.96 226.85	30.08.2003 06.04.1996
2237	Eltendorf, Bl 29 238.36 0.80 1998	345512	231.47 231.30 231.17 231.25 231.11 230.96	231.06 230.99 231.40 230.84 230.77 230.78	231.09	230.72 Ö 231.61	13.12. 14.06.	230.18 Ö 232.84	03.01.2004 22.05.1999
2238	Heiligenkreuz i.L., Bl 8 225.33 1.25 1988	335067 D	221.49 221.44 221.43 221.35 221.33 221.19	221.34 221.32 221.31 221.15 221.17 221.24	221.31	220.34 222.18	16.09. 11.03.	220.32 222.75	14.09.2000 06.04.1996
2239	Heiligenkreuz i.L., Bl 9 224.74 0.60 1988	335075	221.37 221.31 221.27 221.03 220.89 220.77	221.27 221.11 221.12 220.68 220.62 220.61	221.00	220.57 221.41	13.12. 05.01.	219.98 Ö 223.68	11.12.1993 06.04.1996
2240	Heiligenkreuz i.L., Bl 14 B 228.28 1.00 1994 01.10.2004	335513	222.38 222.38 222.39 222.33 222.35 222.15	222.37 222.30 222.22 222.06 222.03 222.13	222.26	221.99 222.54 Ö	13.12. 20.12.	221.75 223.92	05.02.2005 03.06.2006
2241	Heiligenkreuz i.L., Bl 10 224.47 1.05 1988	335083	221.23 221.18 221.17 220.96 220.96 220.88	221.14 221.03 220.97 220.93 220.95 220.96	221.03	220.86 Ö 221.26	20.09. 01.01.	219.85 Ö 222.17	19.09.1993 06.04.1996
2242	Heiligenkreuz i.L., Bl 16 226.08 0.75 1994	335919	222.37 222.37 222.37 222.43 222.50 222.50	222.37 222.36 222.38 222.47 222.43 222.41	222.41	222.36 Ö 222.53 Ö	31.05. 23.08.	221.64 224.83	01.09.2001 25.02.2006
2243	Heiligenkreuz i.L., Bl 17A 226.11 0.79 1994	335927	222.46 222.41 222.36 222.20 222.17 222.10	222.33 222.25 222.21 222.03 222.00 222.01	222.21	221.97 222.47 Ö	06.12. 12.01.	221.47 224.23	17.01.2002 06.04.1996
2244	Königsdorf, Bl 21 236.05 0.75 1995	345066	232.66 232.38 232.35 232.50 232.54 232.50	232.60 232.79 232.55 232.38 232.46 232.60	232.53	232.35 Ö 232.90	29.03. 03.05.	231.90 234.51	02.10.2004 06.04.1996
2245	Loipersdorf, Bl 4 390.44 1.05 1988	335018	386.26 386.22 386.20 386.36 386.40 386.30	386.18 386.16 386.26 386.21 386.21 386.32	386.26	386.14 Ö 386.49	31.05. 26.07.	386.01 Ö 387.09	26.09.1992 06.04.1996
2246	Markt Allhau, Bl 15 344.54 1.00 1994	335604	340.94 340.89 340.89 340.97 341.00 340.94	340.89 340.88 340.92 340.90 340.91 340.98	340.93	340.87 Ö 341.10	31.05. 26.07.	340.73 341.41	06.03.2004 08.09.2007
2247	Neustift a. d. Lafnitz, Bl 2 403.96 1.05 1988	326496	401.04 401.04 401.04 401.17 401.20 401.12	401.04 401.03 401.10 401.06 401.06 401.14	401.09	401.01 401.34	31.05. 26.07.	400.49 Ö 401.48	23.12.1989 08.09.2007
2248	Neustift a.d. Lafnitz, Bl 30 403.44 0.80 2000	345710 D	400.03 400.03 400.01 400.15 400.13 400.02	399.99 399.98 400.08 399.91 399.91 400.02	400.02	399.89 Ö 400.26	01.11. 26.07.	399.76 400.50	01.11.2003 24.07.2004
2249	Poppendorf, Bl 27 228.83 0.90 1995	345124	224.99 224.89 224.85 224.89 224.89 224.74	224.83 224.78 224.91 224.64 224.62 224.72	224.81	224.61 Ö 225.06	06.12. 01.01.	224.20 226.83	27.09.2003 06.04.1996
2250	Poppendorf, Bl 28 227.60 0.95 1995	345132	223.43 223.37 223.36 223.44 223.42 223.29	223.36 223.30 223.41 223.25 223.26 223.39	223.35	223.15 223.55	30.08. 26.07.	222.76 224.75	19.01.2002 06.04.1996
2251	Rudersdorf, Bl 18 A 253.29 0.80 1995	345041	247.76 247.62 247.52 247.45 247.46 247.47	247.41 247.32 247.48 247.31 247.21 247.43	247.45	247.11 247.87	30.08. 01.01.	246.43 Ö 250.64	29.11.2003 03.06.2006
2252	Unterlungitz, Bl 5924 357.83 0.88 1998	343319 D	354.63 354.55 354.53 354.69 354.76 354.62	354.51 354.50 354.59 354.55 354.56 354.76	354.61	354.29 354.95 Ö	07.08. 16.08.	354.23 Ö 355.19 Ö	28.08.2003 26.06.2004
2253	Unterrohr, Bl 5928 327.31 0.88 1998	343327 D	324.43 324.29 324.28 324.45 324.56 324.38	324.27 324.26 324.36 324.29 324.30 324.51	324.37	324.15 324.87 Ö	07.08. 24.07.	324.10 Ö 325.32	26.08.2003 23.07.2004
2254	Wagendorf, Bl 5920 381.97 0.84 1998	343301 D	377.86 377.83 377.80 378.05 378.10 377.99	377.78 377.76 377.98 377.91 377.89 378.00	377.91	377.65 378.20	07.08. 24.07.	377.62 Ö 378.35 Ö	23.08.2003 23.07.2004
2255	Wallendorf, Br 11 232.70 0.80 1988	335091	227.82 227.83 227.90 227.04 226.89 226.42	228.05 227.62 227.31 225.92 225.65 225.83	227.02	225.53 228.10	06.12. 03.05.	225.14 Ö 229.49	27.09.2003 06.04.1996

Monats- und Jahresmittel der Grundwasserstände mit Extremwerten (Hauptwerte)

- Grundwasserstände m ü.A. -

Nr.	Messstelle			EDV-Messstellennummer			Mittel in m ü.A.							Niederster und höchster beobachteter Grundwasserstand sowie allenfalls höchster beobachteter Überflutungswasserstand			
	Messpunkt m ü.A.		m ü.G.	beeinflusst	artesisch/gespannt	Messgerät	I	II	III	IV	V	VI	Jahr	im Berichtsjahr		vor dem Berichtsjahr	
	Beobachtungsbeginn	unverändert seit					VII	VIII	IX	X	XI	XII		m ü.A.	Datum	m ü.A.	Datum
Zickenbachtal-Pinka																	
2256	Großpetersdorf, Bl 4			345488			275.98	275.94	275.87	275.83	275.77	275.80		275.74 Ö	08.09.	275.34 Ö	30.09.2002
	282.43		0.55				275.83	275.92	275.87	275.82	275.76		275.85	276.01	04.02.	276.59	11.01.1999
	1998																
2257	Siget in der Wart, Bl 3			345470			281.35	281.33	281.32	281.30	281.23	281.25		281.11 Ö	17.11.	280.71	25.08.2003
	284.86		0.85				281.27	281.34	281.22	281.14	281.12		281.26	281.43 Ö	25.08.	283.09	25.05.1999
	1998																
2258	St. Martin in der Wart, Bl 2			345462			302.47	302.40	302.36	302.33	302.25	302.78		302.20	03.11.	301.54	15.07.2002
	305.19		0.95				302.92	302.73	302.46	302.30	302.23		302.47	303.39	21.07.	303.33 Ö	19.04.1999
	1998																
2259	Unterschützen, Bl 1			345454			323.95	323.97	323.94	323.87	323.81	323.91		323.78	02.06.	322.94 Ö	28.01.2002
	326.36		0.80				324.16	324.15	323.98	323.87	323.91		323.96	324.59	21.07.	324.78	02.05.2006
	1998																
Tauchenbachtal																	
2260	Burg, Br 3			326322	D		241.55	241.31	241.19	241.28	241.34	241.37		241.02 Ö	11.12.	240.73	30.08.2003
	245.18		0.75				241.79	241.99	241.50	241.16	241.03	241.14	241.39	242.54	06.10.	243.38	26.06.2004
	1981																
2261	Schachendorf, Br 1			326306			273.93	273.78	273.74	273.81	273.67	274.00		273.51	31.05.	272.51 Ö	01.09.2001
	277.52		0.75				274.19	274.40	274.03	273.75	273.64	273.94	273.91	274.79	26.07.	275.55	04.03.1995
	1981																
2262	Schandorf, Br 2			326314			251.22	251.14	251.15	251.17	250.98	251.19		250.73	20.09.	250.50	18.08.2001
	255.00		0.80				251.31	251.15	250.83	250.81	250.96	251.20	251.09	251.46	26.07.	252.55	01.07.1991
	1981																
Oberes Pinkatal																	
2263	Jabing, Bl 25			345447			273.46	273.44	273.41	273.35	273.21	273.04		272.80	17.11.	272.40	29.12.2003
	276.35		0.70				272.92	272.93	272.92	272.85	272.81		273.12	273.50	01.01.	274.90	25.05.1999
	1998																
2264	Oberwart, Bl 23			345421			331.07	331.06	330.98	330.90	330.78	330.95		330.69	02.06.	330.09 Ö	23.09.2002
	333.28		0.85				331.28	331.78	331.62	331.36	331.30		331.19	332.18	18.08.	332.39	14.09.1998
	1998																
2265	Pinkafeld, Bl 18			335026			402.19	402.18	402.16	402.12	402.10	402.22		402.09 Ö	24.05.	401.73	16.07.1994
	404.84		1.10				402.31	402.31	402.21	402.15	402.18	402.30	402.20	402.58	26.07.	402.72	12.06.2004
	1988																
2266	Riedlingsdorf, Bl 22			345413			349.23	349.25	349.22	349.15	349.05	349.02		348.98	09.06.	348.59 Ö	29.12.2003
	353.33		0.80				349.23	349.69	349.71	349.53	349.40		349.32	349.88	18.08.	351.82	14.09.1998
	1998																
2267	Unterwart, Bl 24			345439			301.83	301.81	301.74	301.65	301.59	301.65		301.57	02.06.	300.86	15.03.2004
	306.11		0.60				301.80	302.03	302.08	302.08	302.11		301.85	302.13	24.11.	303.34	25.05.1999
	1998																
Unteres Pinkatal																	
2268	Deutsch Schützen, Bl 6			326355			223.98	223.98	223.97	223.89	223.92	223.94		223.86	26.04.	223.55 Ö	09.10.1993
	228.31		0.88				223.98	224.05	224.01	223.95	223.92	223.93	223.96	224.10	26.07.	226.61	06.04.1996
	1983																
2269	Deutsch Schützen, Blt 19			335430			225.74	225.72	225.72	225.72	225.68	225.66		225.59	31.12.	225.28 Ö	17.01.2004
	230.16		0.90				225.68	225.70	225.70	225.66	225.62	225.61	225.68	225.80	26.07.	228.52 Ö	06.04.1996
	1992																
2270	Eberau, Bl 13			326421			213.73	213.66	213.64	213.64	213.57	213.65		213.51	31.05.	212.82	18.08.2001
	216.01		1.10				213.73	213.85	213.68	213.61	213.66	213.78	213.68	214.05	20.12.	214.67	06.12.1992
	1981																
2271	Eberau, Br 14			326439			212.87	212.80	212.79	212.80	212.67	212.68		212.48	31.05.	211.51	21.07.2007
	215.38		1.10				212.90	213.06	212.88	212.74	212.77	212.93	212.83	213.17 Ö	16.08.	214.11	04.03.1995
	1981																
2272	Eisenberg, Br 4			326330	D		244.46	244.40	244.44	244.49	244.41	244.43		244.38 Ö	08.03.	244.13	30.08.2003
	246.98		0.40				244.58	244.54	244.85	245.02	245.05	245.10	244.65	245.18	20.12.	246.02	29.05.1985
	1981																
2273	Gaas, Bl 21			345405			209.70	209.67	209.61	209.60	209.47	209.54		209.35 Ö	29.11.	208.63 Ö	30.08.2003
	212.93		0.90				209.57	209.73	209.52	209.38	209.37	209.54	209.56	209.90	16.08.	210.88	07.11.1998
	1997																
2274	Höll, Bl 8			326371	D		218.98	218.95	218.94	218.94	218.90	218.91		218.42	23.08.	218.45 Ö	27.08.2003
	221.67		0.55				219.08	219.03	218.95	218.92	218.92	218.97	218.96	219.85	19.09.	220.21	05.11.1998
	1981																
2275	Kulm, Br 15			326447			211.98	211.96	211.95	211.92	211.85	211.92		211.81	31.05.	211.46 Ö	10.08.1992
	215.77		0.60				212.09	212.05	211.96	211.88	211.90	211.98	211.95	212.29	26.07.	214.31	04.03.1995
	1981			1													

Monats- und Jahresmittel der Grundwasserstände mit Extremwerten (Hauptwerte)

- Grundwasserstände m ü.A. -

Nr.	Messstelle		EDV-Messstellennummer			Mittel in m ü.A.							Niederster und höchster beobachteter Grundwasserstand sowie allenfalls höchster beobachteter Überflutungswasserstand			
	Messpunkt m ü.A.	m ü.G.	beeinflusst	artesisch/gespannt	Messgerät	I	II	III	IV	V	VI	Jahr	im Berichtsjahr		vor dem Berichtsjahr	
	Beobachtungsbeginn	unverändert seit				VII	VIII	IX	X	XI	XII		m ü.A.	Datum	m ü.A.	Datum
2276	Moschendorf, Bl 17 A		326462		D	201.47	201.40	201.34	201.34	201.24	201.25		201.12 Ö	08.11.	200.73 Ö	30.08.2003
	203.69	0.95				201.22	201.28	201.18	201.13	201.15	201.23	201.27	201.56	01.01.	202.82	15.02.1988
	1982															
2277	Oberbildein, Bl 26		345835			217.41	217.36	217.35	217.34	217.20	217.17		217.08	31.05.	216.57	30.08.2003
	219.38	0.80				217.27	217.42	217.27	217.19	217.21	217.33	217.29	217.58	26.07.	218.07	26.06.2004
	2002															
2278	Oberbildein, Br 9		326389			217.82	217.74	217.75	217.81	217.70	217.81		217.59	31.05.	217.28	30.08.2003
	221.87	0.80				217.97	218.05	217.83	217.68	217.69	217.79	217.80	218.29	26.07.	219.65	04.03.1995
	1981															
2279	Unterbildein, Blt 20		335448			214.93	214.88	214.82	214.79	214.73	214.72		214.55	06.12.	214.53 Ö	23.08.2003
	218.56	0.90				214.84	214.99	214.72	214.62	214.58	214.72	214.78	215.08	26.07.	217.21	04.03.1995
	1992															
2280	Winten, Bl 12		326413			215.94	215.90	215.90	215.88	215.74	215.67		215.60 Ö	12.07.	214.95	27.09.2003
	219.40	1.10				215.77	215.96	215.82	215.72	215.75	215.88	215.83	216.06 Ö	20.12.	217.01	04.03.1995
	1981															
	Stremtal															
2281	Bocksdorf, Bl 6		335968			235.82	235.79	235.86	235.82	235.90	235.87		235.58	30.11.	235.27	22.01.1995
	238.98	0.80				235.80	235.76	235.71	235.62	235.60	235.64	235.77	235.95	11.05.	236.38 Ö	21.04.1996
	1995															
2282	D.Tschantschendorf, Bl 9		335992			222.97	222.97	222.94	222.95	222.93	222.94		222.77	14.09.	222.17	19.08.2001
	224.73	0.75				223.01	222.95	222.88	222.95	223.00	223.04	222.96	223.10	21.12.	223.55	21.02.1999
	1995															
2283	Güssing, Bl 12		345025			212.80	212.73	212.68	212.67	212.62	212.64		212.50	14.12.	212.55 Ö	02.09.2007
	216.41	1.00				212.69	212.74	212.62	212.59	212.55	212.56	212.66	212.83	01.01.	213.50	29.06.1997
	1995															
2284	Hagensdorf i.Bgld., Bl 1		335331			198.86	198.73	198.56	198.33	198.07	198.13		197.79	05.10.	196.41	14.04.2002
	201.97	1.25				198.13	198.08	197.85	198.10	198.73	199.41	198.42	199.62	31.12.	200.72 FÖ	12.05.1996
	1990															
2285	Hagensdorf i.Bgld., Br 2		335349			199.09	199.04	198.98	198.94	198.91	198.95		198.73 Ö	05.10.	198.06	05.10.2003
	203.57	- 0.10				198.89	198.83	198.74	198.76	198.87	199.03	198.92	199.10 Ö	13.01.	200.63	12.05.1996
	1990															
2286	Heiligenbrunn, Br 3		335356			203.16	203.00	202.88	202.78	202.71	202.79		202.47	05.10.	201.97 Ö	04.01.2004
	206.12	0.80				202.78	202.69	202.53	202.63	203.14	203.53	202.89	203.66	31.12.	205.05	15.11.1998
	1990															
2287	Rauchwart i.Bgld., Bl 7		335976			233.14	233.05	233.12	233.16	233.16	232.95		232.62	21.09.	232.57	24.08.2003
	234.99	0.90				232.99	232.93	232.67	232.71	232.91	233.13	232.99	233.27	01.01.	233.82	14.04.1996
	1995															
2288	St.Michael i. Bgld., Bl 8		335984			230.59	230.30	230.17	230.06	229.96	230.01		229.85	05.10.	229.07	18.08.2002
	234.02	0.30				230.44	230.13	229.95					231.17	20.07.	232.41 Ö	21.04.1996
	1995															
2289	Stegersbach, Bl 4		335943			250.52	250.51	250.51	250.50	250.50	250.51		250.39	30.11.	249.90 Ö	05.10.2003
	252.61	0.70				250.53	250.53	250.50	250.45	250.42	250.45	250.49	250.58	27.07.	250.83 Ö	12.03.1995
	1995															
2290	Stegersbach, Bl 5 A		335950		D	245.37	245.36	245.40	245.35	245.20	245.35		244.68	26.08.	244.50	24.08.2003
	246.78	0.80				245.32	245.23	245.14	245.28	245.37	245.51	245.32	245.75	26.02.	245.91	08.04.1996
	1995															
2291	Tobaj, Bl 10		336008			217.96	217.90	217.83	217.81	217.72	217.61		217.32	23.11.	216.96 Ö	06.07.2002
	220.54	0.80				217.68	217.75	217.50	217.48	217.41	217.46	217.68	217.99 Ö	13.01.	218.51 Ö	12.03.1995
	1995															
2292	Tobaj, Bl 11		345017			216.97	216.90	216.87	216.90	216.76	216.89		216.36 Ö	05.10.	215.85	24.08.2003
	218.71	0.65				216.97	216.59	216.41	216.41	216.51	216.78	216.75	217.03	20.07.	217.47 Ö	31.03.1996
	1995															
2293	Urbersdorf, Bl 13		345033			209.06	209.14	209.11	209.08	208.93	208.71		208.10	14.12.	207.30 Ö	19.10.2003
	210.68	1.00				208.60	208.55	208.36	208.15	208.14	208.18	208.67	209.16 Ö	24.02.	209.41 Ö	17.11.1996
	1995															
	Günstal															
2294	Liebing, Br 3		335851			291.95	291.59	291.43	291.81	291.55	292.26		290.84	02.06.	290.07	20.08.2001
	295.18	0.80	1			292.39	292.40	291.98	291.92	291.70	292.25	291.94	292.96	09.06.	294.08	23.09.1996
	1993															
2295	Lockenhaus, Bl 1		335208		D	329.57	329.49	329.45	329.41	329.22	329.34		328.06	31.07.	327.81	26.07.2002
	330.99	1.10				329.30	329.54	329.24	329.22	329.26	329.44	329.37	329.72	21.02.	329.89	22.11.1991
	1989															
2296	Rattersdorf, Bl 2		335844		D	298.74	298.67	298.63	298.61	298.57	298.87		298.55	01.06.	298.39	25.08.2003
	302.72	0.85				298.88	298.97	298.68	298.60	298.57	298.71	298.71	299.27	27.07.	300.35	07.04.1996
	1993															
2297	Rattersdorf, Br 4		335869			284.46	284.40	284.39	284.36	284.31	284.63		284.30 Ö	02.11.	284.15	28.07.2002
	287.53	0.35				284.63	284.72	284.44	284.33	284.33	284.41	284.45	284.94	27.07.	286.08	07.04.1996
	1993															

Monats- und Jahresmittel der Grundwasserstände mit Extremwerten (Hauptwerte)

- Grundwasserstände m ü.A. -

Nr.	Messstelle		EDV-Messstellennummer		Mittel in m ü.A.							Niederster und höchster beobachteter Grundwasserstand sowie allenfalls höchster beobachteter Überflutungswasserstand			
	Messpunkt m ü.A. / m ü.G.		beeinflusst	artesisch/gespannt	I	II	III	IV	V	VI	Jahr	im Berichtsjahr		vor dem Berichtsjahr	
	Beobachtungsbeginn	unverändert seit		Messgerät	VII	VIII	IX	X	XI	XII		m ü.A.	Datum	m ü.A.	Datum
								Raabtal							
2298	Albersdorf, Bl 5137		343517	D	359.09	359.01	358.92	358.92	359.01	359.39		358.25	22.08.	358.16 Ö	29.08.2003
	361.92	0.96			359.48	359.35	359.05	358.90	358.85	359.40	359.12	359.87	19.07.	360.08 Ö	06.09.1998
	1998														
2299	Albersdorf, Bl 5139		343541	D	354.24	354.21	354.22	354.29	354.30	354.59		354.15 Ö	01.11.	353.84 Ö	28.08.2003
	357.91	1.20			354.59	354.46	354.24	354.19	354.20	354.46	354.33	355.43	27.06.	356.00	23.08.2005
	1998														
2300	Fehring, Bl 5282		343624	D	255.11	255.08	255.09	255.09	255.04	255.11		254.71	28.08.	254.69 Ö	24.08.2003
	257.63	0.87			255.08	255.07	255.01	255.01	255.04	255.17	255.08	255.44 Ö	18.12.	255.74	13.09.1998
	1998														
2301	Feldbach, Br 5224		340513		273.82	273.76	273.82	273.81	273.81	273.92		273.71	12.05.	273.25	21.01.2002
	276.59	0.20			273.98	274.04	273.84	273.78	273.85	274.00	273.87	274.25	25.08.	275.54	15.08.2005
	1998														
2302	Fladnitz im Raabtal, Bl 5167		343533	D	298.64	298.58	298.55	298.53	298.54	298.66		298.46 Ö	02.12.	298.30	15.01.2007
	305.05	0.70			298.77	298.83	298.66	298.52	298.47	298.62	298.61	298.87 Ö	29.07.	298.71 Ö	22.12.2007
	1997														
2303	Fladnitz im Raabtal, Bl 5169		349480	D	298.43	298.36	298.33	298.33	298.29	298.45		298.03 Ö	08.11.	297.72 Ö	24.08.2003
	303.89	0.74			298.47	298.44	298.16	298.08	298.09	298.38	298.32	298.69 Ö	23.07.	299.66 Ö	28.06.2004
	1997														
2304	Fünfing b. St. Ruprecht a. d. Raab,		343525	D	365.83	365.73	365.66	365.66	365.63	366.44		365.47	10.01.	365.45 Ö	28.01.2002
	369.99	0.90			366.70	366.27	365.88	365.73	365.70	366.31	365.96	367.96 Ö	18.07.	368.89	25.03.2004
	1998														
2305	Fünfing bei St. Ruprecht a. d. Raab		343509	D	373.23	373.20	373.20	373.21	373.30	373.40		373.16 Ö	07.05.	373.10 Ö	18.04.2002
	376.31	1.00			373.66	373.60	373.30	373.22	373.21	373.35	373.32	373.81 Ö	29.07.	374.33	22.08.2005
	1998														
2306	Gleisdorf, Bl 5141		349498	D	344.98	344.96	344.92	344.92	344.94	345.35		344.71	07.08.	344.07 Ö	01.09.2002
	347.25	0.96			345.45	345.20	344.98	344.97	344.98	345.42	345.09	346.15	21.07.	346.35 Ö	22.08.2005
	1999														
2307	Hohenbrugg, Bl 5291		343616	D	253.28	253.24	253.23	253.23	253.17	253.15		252.50	28.08.	252.49 Ö	30.08.2003
	254.80	0.95			253.13	253.16	253.05	253.02	253.16	253.36	253.18	253.58	14.01.	253.75 Ö	30.05.2006
	1998														
2308	Hohenbrugg, Bl 5299		343475	D	245.24	245.17	245.15	245.15	245.20	245.37		244.87	28.08.	244.86 Ö	27.08.2003
	250.75	1.00			245.40	245.36	245.19	245.11	245.08	245.27	245.22	245.84	13.06.	246.37 Ö	23.08.2005
	1998														
2309	Johnsdorf, Bl 5251		343608	D	262.65	262.57	262.53	262.50	262.48	262.53		262.04	28.08.	261.94 Ö	26.09.2003
	265.31	0.88			262.51	262.57	262.52	262.43	262.42	262.58	262.53	262.94	23.06.	264.71	22.08.2005
	1998														
2310	Johnsdorf, Br 5269		328997		258.84	258.79	258.78	258.76	258.71	258.72		258.56 Ö	29.09.	257.97 Ö	31.08.1992
	261.08	0.30			258.79	258.80	258.63	258.58	258.68	258.96	258.75	259.18	22.12.	259.94	28.05.1985
	1981														
2311	Leitersdorf, Bl 5240		343574	D	267.61	267.57	267.54	267.53	267.51	267.73		267.14	28.08.	267.13 Ö	30.08.2003
	271.69	0.90			267.75	267.72	267.53	267.54	267.57	267.93	267.63	268.92	23.06.	271.27	26.06.2004
	1998														
2312	Lödersdorf, Br 5243		325894		269.26	269.20	269.16	269.10	269.07	269.14		268.92	03.11.	267.39	16.06.1980
	271.96	0.20			269.21	269.22	269.02	269.02	269.02	269.35	269.15	269.61	22.12.	271.02	01.07.1975
	1968														
2313	Lödersdorf, Br 52411		336743		271.03	270.92	270.82	270.24	270.08	270.21		269.93	03.11.	269.49	25.08.2003
	272.98	0.00			270.29	270.24	270.09	270.00	270.02	270.38	270.36	271.11	01.01.	272.37	04.04.1996
	1991														
2314	Mitterdorf, Bl 5111		343483	D	397.99	397.89	397.81	397.77	397.76	398.46		397.50	04.04.	397.49 Ö	12.05.2002
	401.95	0.95			399.05	398.92	398.16	397.89	397.79	398.17	398.14	400.27	21.07.	400.05	14.09.1998
	1998														
2315	Mühldorf, Br 5230		325860	D	277.05	276.77	276.60	276.56	276.55	277.13		276.28	30.03.	275.70	18.10.1993
	278.91	0.10			276.96	276.86	276.61	276.50	276.53	277.28	276.78	277.94	21.12.	278.83	29.06.2004
	1968														
2316	Mühldorf, Br 5232		325878	D	272.68	272.49	272.51	272.62	272.71	273.31		272.35	01.11.	271.82	02.06.2003
	275.80	0.40			273.34	273.26	272.66	272.53	272.66	273.41	272.85	274.12 Ö	21.12.	275.40	01.07.1975
	1968														
2317	Neumarkt a. d. R., Br 6		335521		235.86	235.83	235.79	235.78	235.75	235.82		235.74 Ö	31.05.	235.36 Ö	27.09.2003
	243.98	0.10			235.85	235.90	235.87	235.81	235.79	235.80	235.82	235.91	06.09.	236.58	10.06.2006
	1993														
2318	Neumarkt a.d.R., Bl 7		345728	D	232.16	232.03	231.92	231.92	231.80	231.90		231.43	31.10.	231.04	27.09.2003
	235.50	0.80			231.92	232.03	231.78	231.52	231.48	231.75	231.85	232.27	01.01.	233.36	18.02.2006
	2001														
2319	Oberstorcha, Bl 5180		349373	D	295.22	295.23	295.24	295.23	295.26	295.30		295.12 Ö	27.11.	294.50 Ö	29.08.2003
	298.47	1.12			295.26	295.31	295.18	295.17	295.15	295.29	295.24	295.70	16.08.	295.90	22.08.2005
	1997														
2320	Pertlstein, Bl 5250		343590	D	261.25	261.13	261.07	261.05	261.03	261.10		260.57	28.08.	260.52 Ö	30.08.2003
	268.59	0.92			261.21	261.30	261.11	261.02	261.04	261.41	261.14	262.32	23.06.	264.44	23.08.2005
	1998														
2321	Pichl, Bl 5113		343467	D	389.38	389.27	389.18	389.12	389.11	389.83		388.68	28.02.	388.63 Ö	11.05.2002
	393.80	0.97			390.40	390.36	389.72	389.41	389.27	389.69	389.56	391.07 Ö	18.07.	390.73 Ö	06.09.1998
	1998														

Monats- und Jahresmittel der Grundwasserstände mit Extremwerten (Hauptwerte)

- Grundwasserstände m ü.A. -

Nr.	Messstelle	EDV-Messstellennummer	Mittel in m ü.A.							Niederster und höchster beobachteter Grundwasserstand sowie allenfalls höchster beobachteter Überflutungswasserstand			
	Messpunkt m ü.A. / m ü.G.	beeinflusst / artesisch/gespannt / Messgerät	I	II	III	IV	V	VI	Jahr	im Berichtsjahr		vor dem Berichtsjahr	
	Beobachtungsbeginn / unverändert seit		VII	VIII	IX	X	XI	XII		m ü.A.	Datum	m ü.A.	Datum
2322	Pirching, Bl 5149 338.65 0.94 1998	343566 D	336.41 336.37 336.36 336.37 336.45 336.58 336.65 336.60 336.45 336.41 336.43 336.64						336.48	336.04 337.07 Ö	21.08. 21.07.	335.94 Ö 338.08	30.08.2001 22.08.2005
2323	Raabau, Br 5221 279.16 0.40 1981	328989 1	274.64 274.53 274.49 274.46 274.43 275.13 274.87 275.06 274.57 274.45 274.43 275.14						274.68	274.37 276.15	19.05. 22.12.	272.96 Ö 277.76	19.10.1987 22.08.2005
2324	Rax, Bl 8 234.86 0.80 2003	345876	231.63 231.54 231.48 231.49 231.58 232.23 231.98 231.98 231.63 231.40 231.33 231.49						231.65	231.29 232.51	06.12. 07.06.	231.01 233.74	03.01.2004 11.03.2006
2325	Rax, Br 5 238.28 0.10 1990	335299 1	235.93 235.92 235.89 235.91 235.84 236.00 235.93 235.92 235.80 235.73 235.73 235.95						235.88	235.70 Ö 236.21	15.11. 07.06.	234.19 B 236.83	22.08.1992 23.11.1991
2326	Reggerstätten, Bl 5121 430.57 0.92 1998	349472 D	428.70 428.68 428.66 428.65 428.65 428.69 428.71 428.73 428.66 428.66 428.67 428.77						428.68	428.62 Ö 429.26	13.07. 17.07.	428.65 Ö 429.32	20.07.2007 28.09.2007
2327	Schiefer, Br 5290 255.73 0.30 1981	329003 D	253.28 253.21 253.18 253.21 252.93 253.04 253.19 253.26 253.19 253.04 252.96 253.20						253.14	252.73 Ö 253.44 Ö	17.05. 23.12.	252.04 254.48	28.09.1992 06.03.1995
2328	St. Margarethen a. d. Raab, Bl 515 325.71 1.20 1998	343558 D	322.22 322.16 322.13 322.13 322.13 322.25 322.42 322.36 322.18 322.08 322.06 322.32						322.21	321.54 322.98	21.08. 23.06.	321.40 323.22 Ö	27.08.2003 12.07.1999
2329	St. Ruprecht a. d. Raab, Bl 5115 382.68 0.90 1998	343491 D	379.46 379.38 379.21 379.10 379.06 379.83 380.45 380.37 379.50 379.13 378.94 379.37						379.48	378.56 381.71	10.01. 17.07.	378.53 Ö 381.68	04.02.2002 06.09.1998
2330	Weichselbaum, Bl 9 238.95 0.78 2005	345942	237.24 237.11 236.96 236.93 236.80 236.99 236.92 236.87 236.66 236.48 236.47 236.95						236.87	236.43 237.33	01.11. 13.12.	236.20 237.78	01.09.2007 03.06.2006
2331	Weinberg, Br 52791 258.37 0.00 1982	329334	256.02 255.95 255.96 255.88 255.79 255.80 255.76 255.83 255.71 255.66 255.70 255.95						255.83	255.63 256.06	13.10. 01.01.	255.13 256.78	25.08.2003 17.03.1986
2332	Welten, Bl 12 251.30 250.36 2005	353466 D	248.81 248.62 248.52 248.64 248.72 248.85 248.66 248.69 248.48							246.92 249.27	16.02. 07.06.	246.85 249.70	08.02.2007 31.05.2006

RAAB - RABNITZGEBIET

Steirisch Pannonisches Becken

2333	Eggendorf, Tbl 59680 333.99 0.82 2003	349639 D 2	331.00 330.97 330.98 330.95 330.91 331.00 331.08 331.16 331.11 331.06 331.06 331.13						331.03	330.88 Ö 331.19 Ö	01.06. 24.08.	330.83 Ö 331.29 Ö	25.08.2007 03.06.2006
2334	Eisenzicken, Tbr 13 294.78 1*) 0.32 2000	345934 D 1 2	289.85 288.18 288.27 290.00 281.59 280.14 285.13 286.82 292.14 292.44 292.61 292.80						288.33	270.23 I 293.00 I	16.06. 29.12.	272.43 I 292.44 I	21.07.2007 19.02.2007
2335	Geiseldorf, Tbl597202 304.52 0.68 2000	349688 D 2	302.98 302.95 302.94 302.93 302.93 302.97 303.04 303.09 303.02 302.96 302.96 303.04						302.98	302.93 Ö 303.13 Ö	26.10. 26.07.	302.67 303.30 Ö	29.08.2003 10.01.2001
2336	Großsteinbach, Tbl 56670 306.16 0.83 2002	349530 D 2	305.34 305.32 305.31 305.30 305.29 305.30 305.37 305.40 305.35 305.34 305.33 305.38						305.34	305.28 Ö 305.44 Ö	01.06. 26.07.	304.54 Ö 305.42 Ö	11.07.2002 30.09.2007
2337	Großwilfersdorf, Tbl 58010 293.74 0.99 1999	349563 D 2	286.86 286.62 286.49 286.53 286.57 286.82 286.93 286.93 286.88 286.80 286.77 286.93							286.44 Ö 287.19	20.03. 31.12.		
2338	Heiligenkreuz Tbr 12 225.29 1*) 1.47 1996	345967 D 1 4	202.80 202.46 I 202.46 I 202.46 I 202.59 I 203.19 202.48 202.46 I 202.46 I 202.46 I 202.46 I 202.46 I						202.56 I	202.46 I Ö 222.72 I	08.07. 27.06.	202.61 I 226.38 I	31.12.2007 01.01.1999
2339	Heiligenkreuz, Tbr 16 224.89 1*) 1.85 1996	345975 D 1 4	223.59 223.46 223.41 223.99 223.34 223.03 223.60 223.98 223.87 222.40 222.77 221.64						223.25	214.83 I 225.14 I	17.12. 01.01.	205.26 I 225.28 I Ö	02.08.2007 18.12.2007
2340	Heiligenkreuz, Tbr 17 225.49 1*) 0.84 1996	345983 D 1 4	223.19 223.71 224.55 225.01 224.59 223.71 224.12 224.56 224.60 224.74 224.93 225.03						224.40	219.83 I 225.14 I Ö	13.01. 19.12.	206.17 I 226.39 I	12.08.2003 21.05.1999
2341	Hirnsdorf, Tbl 56280 346.83 0.96 2001	349589 D 2	341.11 341.09 341.09 341.07 341.04 341.07 341.06 341.10 341.05 341.04 341.05 341.08						341.07	341.01 341.12 Ö	26.10. 02.02.	340.99 Ö 341.38	26.07.2007 19.07.2001
2342	Jennersdorf, Tbr 5 252.58 1*) 0.00 2002	353482 D 1 2	244.35 243.66 242.56 241.78 240.06 239.32 238.89 237.45 238.19 238.19 237.47 236.05						239.82	232.35 I 245.46 I	04.09. 15.01.	233.61 I 250.17 I	05.03.2002 14.04.2006
2343	Kemeten, Tbr 10 314.26 1*) - 1.59 1992	345926 D 1 2	296.43 292.38 287.77 285.49 284.98 286.78 292.78 292.83 293.32 293.25 292.77 292.74						290.97	281.37 I 298.01 I	01.06. 05.01.	276.43 I 315.96 I	27.07.1996 19.03.1995
2344	Lindegg, Tbl 58110 288.79 0.65 1999	349704 D 2	276.41 276.39 276.43 276.42 276.38 276.38 276.38 276.38 276.35 276.33 276.34 276.35						276.38	276.29 Ö 276.49 Ö	26.10. 24.03.	268.83 276.92 Ö	07.10.1999 28.12.1999

1*) Druckspiegel genutzter Brunnen: Hauptwerte aus Tagesmaxima ermittelt

Monats- und Jahresmittel der Grundwasserstände mit Extremwerten (Hauptwerte)

- Grundwasserstände m ü.A. -

Nr.	Messstelle	Messpunkt m ü.A.	m ü.G.	Beobachtungsbeginn	unverändert seit	EDV-Messstellennummer	beeinflusst	artesisch/gespannt	Messgerät	I	II	III	IV	V	VI	Jahr	Niederster und höchster beobachteter Grundwasserstand sowie allenfalls höchster beobachteter Überflutungswasserstand im Berichtsjahr m ü.A.	Datum	vor dem Berichtsjahr m ü.A.	Datum
										VII	VIII	IX	X	XI	XII					
2345	Markt Allhau, Tbr 6	344.09	0.00	1996		345991	1	4	D	325.03 I 324.56 I	324.92 324.62	324.79 I 325.12	324.73 I 324.26	324.67 I 330.98	324.62 I 323.69	325.15 I	320.78 I 340.51 I	28.08. 15.11.	305.49 I Ö 344.05 I Ö	22.06.2002 06.10.2001
2346	Minihof-Liebau, Tbr 1	272.60	0.00	2002		346007	1	2	D	268.54 268.02	268.50 267.85	268.75 267.93	268.33 268.16	267.99 268.20	268.14 268.28	268.22	263.83 I 269.21 I	30.05. 08.03.	264.23 I 270.93 I	15.10.2007 10.03.2003
2347	Neudau, Tbl 59400	295.17	0.75	2002		349654		2	D	291.18 291.13	291.16 291.21	291.15 291.16	291.12 291.09	291.04 291.08	291.07 291.15	291.13	290.99 Ö 291.25 Ö	03.06. 24.08.	290.74 Ö 291.40 Ö	25.08.2003 03.06.2006
2348	Oberwart, Tbr 7	304.90	- 1.60	1995		345900	1	2	D	299.13 294.82	294.23 I 296.78	291.15 303.83	294.22 304.34	300.08 304.33	294.90 304.73	298.55 I	288.99 I 304.88 I	17.04. 28.12.	281.64 I 305.17 I Ö	31.08.1996 20.12.1998
2349	Obgrün, Tbl566701	305.45	1.82	2001		349555		1	D	304.17 304.19	304.17 304.20	304.17 304.17	304.16 304.18	304.15 304.19	304.19 304.22	304.18	304.12 Ö 304.25 Ö	14.08. 21.07.	304.09 Ö 304.30 Ö	04.10.2007 07.09.2007
2350	Pinkafeld, Tbr 2	444.07	- 2.00	2001		345918	1	2	D	431.88 431.81	432.85 431.27	433.74 432.53	434.27 432.71	430.56 432.56	431.30 431.79	432.27	425.67 I 434.55 I	26.05. 14.05.	412.46 I 445.43 I Ö	15.07.2003 17.09.2006
2351	Pischelsdorf, Tbl 56400	378.00	0.72	2001		349597		2	D	377.87 377.88	377.87 377.88	377.87 377.88	377.87 377.88	377.88 377.88	377.88 377.88	377.88	377.87 Ö 377.88 Ö	13.04. 26.12.	377.87 Ö 377.88 Ö	01.01.2002 09.08.2007
2352	Rabnitz, Tbl513002	442.00	0.76	2001		349738		2	D	420.55 420.65	420.54 421.01	420.49 420.93	420.46 420.87	420.42 420.85	420.43 420.87	420.67	416.48 421.13	17.07. 21.07.	417.81 420.71 Ö	18.06.2007 21.06.2007
2353	Unterwart, Tbl 6	301.67	0.50	2003		345892		2	D	299.26 299.37	299.28 299.49	299.30 299.47	299.27 299.42	299.20 299.40	299.28 299.40	299.35	299.02 299.54 Ö	15.10. 28.08.	298.99 Ö 299.71	28.08.2003 05.07.2005
2354	Waltersdorf, Tbl 59900	293.83	0.97	2001		349662		2	D	291.22 291.26	291.22 291.23	291.27 291.20	291.26 291.21	291.23 291.23	291.24 291.30	291.24	291.18 Ö 291.33	25.10. 18.12.	290.76 Ö 291.40 Ö	25.06.2001 09.07.2004
	MURGEBIET																			
	Oberes Murtal																			
2355	Frauenburg, Bl 2215	727.42	1.00	1980		336271				725.45 725.53	725.33 725.64	725.33 725.48	725.35 725.46	725.68 725.46	725.67 725.42	725.48	725.29 725.89	31.03. 18.08.	724.10 Ö 726.72	30.01.1989 05.10.2005
2356	Frojach, Bl 2191	758.07	1.00	2005		343715			D	753.89 754.23	753.78 754.28	753.85 754.05	753.94 754.01	754.48 754.04	754.50 754.02	754.09	753.74 Ö 754.78 Ö	22.02. 01.06.	753.91 Ö 755.84	13.03.2006 07.10.2005
2357	Frojach, Bl 2199	752.63	0.90	2006		343723			D	749.24 749.63	749.18 749.66	749.27 749.39	749.40 749.40	749.91 749.46	749.85 749.43	749.49	749.11 Ö 750.49	18.02. 16.08.	748.99 750.67 Ö	19.01.2007 20.05.2006
2358	Frojach, Bl 2200	754.05	1.10	1967		336248				747.60 748.02	747.55 748.05	747.61 747.87	747.70 747.82	748.15 747.84	748.25 747.81	747.86	747.52 748.44	18.02. 09.06.	747.46 749.33	23.02.1978 22.05.1975
2359	Murau, Bl 2060	809.63	0.85	2006		343707			D	805.00 805.39	804.93 805.60	804.99 805.31	805.12 805.25	805.58 805.34	805.63 805.28	805.29	804.88 Ö 805.99 Ö	23.02. 18.08.	804.91 Ö 806.14 Ö	09.01.2007 20.05.2006
2360	Niederwölz, Bl 2211	739.92	1.00	1967		336230				736.43 736.76	736.38 736.83	736.45 736.67	736.52 736.57	736.96 736.59	737.04 736.56	736.65	736.34 737.22	18.02. 02.06.	735.97 737.82	15.03.1973 22.05.1975
2361	Rothenthurm, Bl 2240	700.81	1.00	2006		343756			D	693.15 693.18	692.80 693.21	692.81 693.00	692.86 692.95	693.28 692.98	693.40 692.96	693.05	692.75 Ö 693.58 Ö	24.02. 31.05.	692.83 Ö 693.92 Ö	22.02.2007 21.05.2006
2362	Scheifling, Bl 2214	729.68	0.90	1980		336263				727.07 727.41	727.05 727.40	727.11 727.24	727.19 727.25	727.56 727.28	727.48 727.25	727.27	727.01 727.69	18.02. 26.05.	726.90 728.51	25.02.2002 03.06.1991
2363	St. Georgen, Bl 2220	711.47	1.00	1967		336222				707.15 707.39	706.81 707.46	706.92 707.14	707.03 707.10	707.68 707.14	707.76 707.10	707.22	706.74 707.93	11.02. 26.05.	706.42 708.65	14.03.2005 22.05.1975
2364	St. Peter ob Judenb., Bl 22301	703.78	0.80	2006		343731			D	700.18 700.64	700.07 700.70	700.16 700.40	700.28 700.36	700.86 700.43	700.95 700.40	700.46	700.02 Ö 701.23 Ö	22.02. 01.06.	700.07 Ö 701.52 Ö	18.01.2007 24.05.2006
2365	Stadl a.d. Mur, Bl 2014	874.54	0.95	2006		343699			D	871.27 871.73	871.22 871.68	871.32 871.49	871.45 871.49	871.95 871.47	871.92 871.44	871.54	871.16 Ö 872.25 Ö	18.02. 21.05.	871.21 Ö 872.68 Ö	18.01.2007 10.07.2007
2366	Thalheim, Bl 2237	701.17	1.00	2006		343749			D	696.68 697.00	696.61 697.05	696.69 696.84	696.76 696.84	697.11 696.87	697.16 696.89	696.87	696.57 Ö 697.31	22.02. 17.08.	696.63 Ö 697.42 Ö	10.01.2007 24.05.2006
2367	Triebendorf	768.95	0.40	2007		340836			D	764.03 764.42	763.96 764.42	764.04 764.20	764.17 764.21	764.69 764.23	764.64 764.16	764.26	763.90 Ö 764.97 Ö	18.02. 22.05.	764.08 Ö 764.74 Ö	26.12.2007 11.09.2007

1*) Druckspiegel genutzter Brunnen: Hauptwerte aus Tagesmaxima ermittelt

Monats- und Jahresmittel der Grundwasserstände mit Extremwerten (Hauptwerte)

- Grundwasserstände m ü.A. -

Nr.	Messstelle		EDV-Messstellennummer			Mittel in m ü.A.							Niederster und höchster beobachteter Grundwasserstand sowie allenfalls höchster beobachteter Überflutungswasserstand			
	Messpunkt m ü.A. / m ü.G.		beeinflusst	artesisch/gespannt	Messgerät	I	II	III	IV	V	VI	Jahr	im Berichtsjahr		vor dem Berichtsjahr	
	Beobachtungsbeginn	unverändert seit				VII	VIII	IX	X	XI	XII		m ü.A.	Datum	m ü.A.	Datum
									Pölstal							
2368	Allerheiligen, Bl 2349 774.94 2006	0.40	353334		D	749.32 750.48	749.10 750.26	748.93 749.96	748.83 749.46	749.00 749.34	750.72 749.19	749.55	748.80 Ö 751.08	08.05. 16.06.	749.05 751.55 Ö	06.04.2007 29.05.2007
2369	Pöls, Br 2345 792.46 2001	0.50	340679		D	785.03 785.07	785.01 785.12	784.99 785.08	784.99 785.02	785.04 784.97	785.11 785.03	785.04	784.94 Ö 785.16 Ö	01.12. 27.08.	784.85 Ö 785.63 Ö	09.03.2002 11.10.2005
									Aichfeld-Murboden							
2370	Aichdorf, Bl 23953 703.84 1999	0.85	343988		D	668.34 668.47	668.23 668.51	668.21 668.53	668.17 668.42	668.24 668.32	668.41 668.16	668.33	668.09 Ö 668.56 Ö	31.12. 12.09.	668.02 Ö 669.53 Ö	13.03.2004 08.10.2005
2371	Aichdorf, Bl 23992 702.00 1993	0.95	336859			666.76 666.62	666.58 666.71	666.43 666.76	666.32 666.71	666.36 666.62	666.52 666.49	666.57	666.29 666.84	28.04. 01.01.	588.79 670.59	01.03.1971 24.01.1994
2372	Aichdorf, Br 2405 693.03 1968	0.50	314807		D	662.90 662.76	662.74 662.82	662.62 662.87	662.54 662.81	662.61 662.74	662.73 662.62	662.73	662.53 Ö 662.94 Ö	30.04. 12.01.	660.82 665.53	12.03.1979 03.01.1994
2373	Aichdorf, Br 23954 689.17 1999	0.30	343996		D	670.38 670.66	670.32 670.67	670.29 670.68	670.28 670.56	670.36 670.42	670.58 670.26	670.46	670.19 670.71 Ö	31.12. 13.09.	670.05 Ö 671.60	08.03.2004 20.10.2005
2374	Apfelberg, Bl 25181 629.00 2003	0.80	340745		D	626.14 626.58	626.07 626.63	626.16 626.35	626.29 626.35	626.86 626.36	626.80 626.29	626.41	626.00 Ö 627.16 Ö	18.02. 22.05.	625.96 Ö 628.00	02.03.2005 06.10.2005
2375	Apfelberg, Bl 25372 625.13 1999	0.80	349100		D	620.04 620.51	619.98 620.57	620.07 620.28	620.24 620.29	620.83 620.29	620.72 620.24	620.34	619.88 621.31	17.02. 16.08.	619.81 Ö 622.41	05.01.2002 13.08.2002
2376	Apfelberg, Br 2518 634.27 1968	0.40	314914			626.16 626.60	626.09 626.73	626.17 626.40	626.32 626.39	626.92 626.41	626.85 626.33	626.45	626.03 627.19 L	18.02. 21.05.	625.83 628.20	14.01.1985 17.07.1972
2377	Apfelberg, Br 2522 627.23 1968	0.30	314922			624.06 624.55	624.06 624.58	624.07 624.27	624.24 624.27	624.73 624.28	624.70 624.24	624.34	624.04 624.99	14.01. 02.06.	623.84 626.44	19.03.1970 05.07.1989
2378	Apfelberg, Br 2533 641.78 1968	0.60	314815		D	631.76 632.37	631.66 632.47	631.76 632.42	631.92 632.11	632.48 631.94	632.62 631.83	632.11	631.62 Ö 632.71 Ö	25.02. 12.06.	630.27 636.16	27.02.1978 24.07.1972
2379	Apfelberg, Br 2537 628.67 1968	0.70	314823		D	623.46 623.88	623.36 623.94	623.45 623.68	623.58 623.64	624.09 623.65	624.12 623.61	623.70	623.33 624.38 Ö	18.02. 01.06.	623.15 625.43	15.01.1981 01.07.1975
2380	Dietersdorf, Bl 2393 731.23 1996	0.80	340232		D	705.93 706.37	705.87 706.44	705.85 706.27	705.83 706.09	706.28 706.02	706.78 705.94	706.14	705.82 Ö 707.07 Ö	22.04. 07.06.	705.68 Ö 707.48 Ö	07.02.2004 17.05.2000
2381	Farrach, Bl 2431 684.91 1999	0.64	349084		D	659.35 659.22	659.19 659.30	659.08 659.31	659.01 659.26	659.09 659.19	659.21 659.09	659.19	658.99 Ö 659.38 Ö	23.04. 13.01.	658.98 Ö 660.31	16.03.2004 06.11.1999
2382	Farrach, Br 2409 682.32 1964	0.50	309906			659.25 659.15	659.07 659.23	658.99 659.26	658.93 659.18	659.03 659.12	659.15 659.00	659.11	658.92 Ö 659.29 Ö	28.04. 07.01.	657.26 Ö 661.34 Ö	03.04.1978 23.05.1994
2383	Farrach, Br 2413 675.58 1971	0.30	315200		D	659.97 659.97	659.96 660.00	659.94 660.03	659.93 660.02	659.93 660.02	659.97 659.99	659.98	659.93 Ö 660.03 Ö	30.05. 09.10.	659.96 660.65	15.03.2004 08.11.1993
2384	Farrach, Br 2415 684.04 1974	0.50	318386			660.59 660.53	660.39 660.63	660.30 660.63	660.25 660.56	660.38 660.49	660.52 660.37	660.47	660.24 Ö 660.67 L	14.04. 07.01.	658.47 662.70 Ö	07.04.1975 02.05.1994
2385	Farrach, Br 2417 658.50 1986	0.40	329888			653.49 653.80	653.39 653.83	653.46 653.64	653.62 653.65	654.11 653.65	654.04 653.60	653.69	653.35 654.33	18.02. 02.06.	653.33 Ö 654.91 Ö	04.03.1996 08.06.1987
2386	Feistritz, Br 2460 669.43 1964	0.40	310029			658.98 658.83	658.79 658.87	658.70 658.82	658.66 658.79	658.70 658.71	658.81 658.83	658.79	658.65 Ö 659.11	21.04. 07.01.	658.40 661.37	04.02.2002 20.07.1972
2387	Fisching, Bl 2414 696.12 2001	0.97	353094		D	661.96 662.03	661.86 662.06	661.78 662.03	661.72 661.96	661.75 661.93	661.94 661.88	661.91	661.70 Ö 662.08 Ö	12.05. 04.09.	661.43 Ö 663.18 Ö	16.03.2002 09.11.2005
2388	Fisching, Bl 2416 692.82 2001	1.10	353102		D	660.23 660.35	660.13 660.36	660.07 660.30	660.04 660.24	660.20 660.22	660.38 660.15	660.22	660.01 Ö 660.40 Ö	11.04. 16.06.	659.81 Ö 661.20 Ö	14.03.2002 13.08.2006
2389	Fisching, Br 2438 678.20 1967	0.30	314732			658.60 658.60	658.29 658.61	658.23 658.52	658.25 658.42	658.50 658.39	658.77 658.26	658.45	658.21 Ö 658.82	07.04. 09.06.	657.72 661.40 Ö	25.03.1985 27.07.1972
2390	Fisching, Br 2440 672.45 1986	0.40	329904			659.94 659.51	659.22 659.40	659.21 659.30	659.28 659.29	659.58 659.22	659.72 659.19	659.41	659.10 Ö 660.33 L	08.12. 07.01.	658.73 660.71	11.12.1995 29.08.2005

Monats- und Jahresmittel der Grundwasserstände mit Extremwerten (Hauptwerte)

- Grundwasserstände m ü.A. -

Nr.	Messstelle		EDV-Messstellennummer		Mittel in m ü.A.							Niederster und höchster beobachteter Grundwasserstand sowie allenfalls höchster beobachteter Überflutungswasserstand			
	Messpunkt m ü.A. / m ü.G.		beeinflusst	artesisch/gespannt	I	II	III	IV	V	VI	Jahr	im Berichtsjahr		vor dem Berichtsjahr	
	Beobachtungsbeginn	unverändert seit		Messgerät	VII	VIII	IX	X	XI	XII		m ü.A.	Datum	m ü.A.	Datum
2391	Flatschach, Bl 2447 677.59 2004	1.07	353110	D	655.54 655.25	655.44 655.29	655.33 655.33	655.23 655.32	655.17 655.27	655.22 655.21	655.30	655.16 Ö 655.59 Ö	22.05. 04.01.	655.22 Ö 656.39 Ö	01.04.2004 10.09.2006
2392	Fohnsdorf, Bl 23972 712.39 1993	0.50	336842		675.01 674.97	674.95 675.12	674.93 675.16	674.91 675.14	674.89 675.10	674.89 675.01	675.01	674.88 Ö 675.17 Ö	09.06. 08.09.	674.77 675.48 Ö	24.04.1995 26.08.1996
2393	Fohnsdorf, Bl 23974 711.78 1997	1.00	340380	D	670.68 670.92	670.47 670.98	670.33 670.96	670.22 670.86	670.33 670.67	670.87 670.54	670.65	670.19 Ö 671.04 Ö	23.04. 28.08.	670.09 Ö	15.03.2004 11.08.1997
2394	Fohnsdorf, Bl 23976 717.02 2004	0.80	343962	D	688.62 688.61	688.55 688.69	688.51 688.73	688.48 688.73	688.45 688.67	688.48 688.63	688.60	688.44 Ö 688.74 Ö	29.05. 22.10.	688.33 Ö	16.03.2004 24.11.2005
2395	Großlobming, Bl 24821 642.54 1972	0.50	315457	D	637.89 638.31	637.83 638.36	637.91 638.10	638.04 638.09	638.60 638.10	638.53 638.07	638.16	637.76 638.92 Ö	18.02. 22.05.	637.72 641.13	10.01.1985 20.07.1972
2396	Großlobming, Blt 24826 642.91 1986	1.00	332544		637.88 638.30	637.84 638.31	637.90 638.11	638.05 638.10	638.58 638.07	638.53 638.06	638.15	637.82 638.84	11.02. 26.05.	637.76 Ö 639.66 L	13.03.2006 25.10.1993
2397	Großlobming, Br 2480 659.71 1986	0.30	329938		651.42 651.41	651.39 651.41	651.40 651.39	651.40 651.39	651.39 651.40	651.40 651.40	651.40	651.38 Ö 651.43 Ö	27.10. 24.11.	651.32 Ö 651.62 Ö	08.04.2002 22.04.1996
2398	Großlobming, Br 2514 650.13 1964	0.30	310060		644.58 644.49	644.56 644.51	644.55 644.54	644.54 644.56	644.53 644.76	644.49 644.91	644.59	644.47 Ö 644.92	30.06. 31.12.	644.41 Ö 646.88	28.01.2002 24.07.1972
2399	Großlobming, Br 2516 637.34 1980	0.40	328724		631.24 631.62	631.14 631.73	631.21 631.44	631.32 631.41	631.85 631.43	631.88 631.36	631.47	631.10 632.10 Ö	18.02. 02.06.	630.90 Ö 632.86 Ö	07.01.2002 05.05.1986
2400	Großlobming, Br 25141 638.10 1986	0.70	329961		633.04 633.44	632.96 633.52	633.00 633.25	633.10 633.21	633.56 633.23	633.69 633.22	633.27	632.92 633.86	25.02. 02.06.	632.79 634.90	14.01.2002 10.07.1989
2401	Großlobming, Br 25201 639.28 1998	0.30	340521		630.73 631.01	630.60 631.07	630.60 630.84	630.67 630.77	631.16 630.80	631.30 630.72	630.86	630.55 Ö 631.46	25.02. 02.06.	630.32 632.18	20.03.2006 06.09.1999
2402	Hetzendorf, Bl 23913 719.86 1997	1.00	340372	D	672.88 673.39	672.68 673.38	672.53 673.35	672.44 673.17	672.59 673.00	673.45 672.77	672.97	672.42 Ö 673.57 Ö	04.05. 17.06.	672.32 675.10	24.03.2004 11.08.1997
2403	Hetzendorf, Br 2391 (314849) 727.36 1990	0.55	336651		705.89 706.16	705.88 706.19	705.88 706.08	705.87 705.96	706.14 705.91	706.51 705.89	706.03	705.87 Ö 706.72	28.04. 09.06.	705.74 707.60	25.03.1996 18.05.1992
2404	Hetzendorf, Br 23952 695.39 1997	0.40	340356		669.09 669.24	668.92 669.30	668.82 669.31	668.76 669.22	668.92 669.08	669.16 668.92	669.06	668.74 669.32 Ö	21.04. 15.09.	668.67 670.98	08.03.2004 01.01.1997
2405	Knittelfeld, Br 2535 648.93 1968	0.50	314864		636.51 636.95	636.51 637.15	636.51 636.99	636.51 636.87	636.54 636.67	636.79 636.51	636.71	636.50 L 637.24	02.05. 04.08.	636.15 638.85	19.07.1999 27.07.1972
2406	Kumpitz, Bl 2383 746.14 1996	1.00	340216	D	718.47 718.50	718.46 718.52	718.45 718.52	718.45 718.48	718.47 718.45	718.54 718.45	718.48	718.44 Ö 718.55 Ö	24.12. 20.06.	718.31 Ö 719.01 Ö	07.01.2004 14.07.2004
2407	Kumpitz, Bl 2385 748.71 1993	0.90	336826		722.08 722.17	722.07 722.19	722.07 722.18	722.07 722.11	722.12 722.07	722.25 722.04	722.12	722.04 Ö 722.27 Ö	29.12. 16.06.	721.81 Ö 722.81	25.08.2003 19.07.2004
2408	Kumpitz, Bl 2387 738.89 1993	0.90	336834		711.45 711.64	711.42 711.63	711.41 711.62	711.40 711.50	711.45 711.43	711.63 711.38	711.50	711.36 711.69	15.12. 30.06.	711.13 Ö 712.67 Ö	10.04.1995 29.07.1996
2409	Kumpitz, Bl 23831 744.65 1996	0.90	340224	D	716.75 716.78	716.72 716.78	716.70 716.77	716.71 716.72	716.73 716.67	716.78 716.63	716.73	716.61 Ö 716.82 Ö	14.12. 12.06.	716.68 Ö	24.01.2003 01.07.1996
2410	Lind, Bl 2507 641.11 1976	0.70	325746	D	636.45 636.87	636.40 636.91	636.48 636.67	636.60 636.67	637.12 636.66	637.06 636.61	636.71	636.33 Ö 637.43 Ö	18.02. 21.05.	636.18 638.46	09.12.1978 06.07.1989
2411	Lind, Bl 25091 637.98 1999	0.83	344002	D	634.70 635.09	634.64 635.13	634.72 634.89	634.85 634.89	635.34 634.89	635.28 634.84	634.94	634.57 Ö 635.62 Ö	18.02. 21.05.	634.55 636.53	02.03.2005 06.10.2005
2412	Lind, Blt 25075 641.40 1989	0.80	336438		636.47 636.86	636.41 636.84	636.45 636.67	636.59 636.65	637.08 636.63	637.04 636.60	636.69	636.38 637.30	11.02. 26.05.	636.30 638.22 L	13.02.2006 25.10.1993
2413	Lind, Br 2505 657.21 1964	0.40	309948		638.50 638.86	638.44 638.90	638.55 638.71	638.49 638.67	638.93 638.64	639.04 638.58	638.69	638.39 639.16	25.02. 02.06.	638.22 641.23	25.02.1985 02.09.1966
2414	Lind, Br 2509 638.39 1986	0.50	329953		634.60 635.01	634.55 635.09	634.63 634.83	634.75 634.77	635.26 634.83	635.20 634.74	634.86	634.50 635.46	18.02. 26.05.	634.45 636.09	28.02.2005 29.07.1991
2415	Maria Buch, Bl 2410 698.70 1977	1.10	336461	D	661.16 661.32	661.08 661.33	661.03 661.28	661.00 661.22	661.14 661.20	661.33 661.13	661.19	660.97 Ö 662.16	12.04. 14.08.	660.62 664.40	27.03.1989 24.01.1994

Monats- und Jahresmittel der Grundwasserstände mit Extremwerten (Hauptwerte)

- Grundwasserstände m ü.A. -

Nr.	Messstelle		EDV-Messstellennummer		Mittel in m ü.A.							Niederster und höchster beobachteter Grundwasserstand sowie allenfalls höchster beobachteter Überflutungswasserstand			
	Messpunkt m ü.A. / m ü.G.		beeinflusst	artesisch/gespannt	I	II	III	IV	V	VI	Jahr	im Berichtsjahr		vor dem Berichtsjahr	
	Beobachtungsbeginn	unverändert seit		Messgerät	VII	VIII	IX	X	XI	XII		m ü.A.	Datum	m ü.A.	Datum
2416	Maßweg, Br 2527 659.03 1967	0.40	314716		650.31 649.76	649.26 649.90	649.14 649.92	649.18 649.46	649.68 649.17	650.12 649.88	649.65	649.12 Ö 651.03 L	14.04. 07.01.	648.96 Ö 653.40	26.02.1990 20.07.1972
2417	Möbersdorf, Bl 2464 659.01 2003	0.90	340711	D	648.19 648.18	648.16 648.18	648.16 648.15	648.15 648.14	648.18 648.14	648.22 648.16	648.17	648.12 Ö 648.25 Ö	11.12. 02.06.	648.04 Ö 649.15 Ö	27.08.2003 30.05.2006
2418	Mühldorf, Bl 2422 708.04 2004	1.10	349126	D	701.73 700.15	700.00 699.94	699.39 699.76	699.35 699.60	699.81 699.48	700.43 699.51	699.93	699.25 Ö 702.86 Ö	11.12. 07.01.	698.74 Ö 704.12 Ö	13.04.2005 24.08.2005
2419	Pausendorf, Bl 24991 658.28 1999	0.95	349035	D	640.95 641.30	640.82 641.28	640.82 641.17	640.90 641.06	641.19 641.00	641.40 640.89	641.06	640.77 Ö 641.44 Ö	02.03. 12.06.	640.68 Ö 642.26 Ö	12.03.2004 12.09.1999
2420	Pausendorf, Bl 24992 660.09 1999	1.00	353078	D	642.99 643.23	642.84 643.21	642.78 643.13	642.85 643.02	643.07 642.95	643.28 642.84	643.02	642.77 Ö 643.31 Ö	19.03. 18.06.	642.62 Ö 644.35 Ö	13.03.2004 11.10.1999
2421	Pausendorf, Br 2525 661.26 1972	0.30	315317		644.98 646.72	644.60 646.61	644.88 646.41	645.75 646.02	646.57 645.51	646.51 645.34	645.83	644.53 646.87	03.03. 21.07.	644.06 650.44	15.03.2004 24.07.1972
2422	Rattenberg, Bl 2435 682.18 1999	0.89	349027	D	659.27 659.03	659.18 659.07	659.06 659.11	658.97 659.09	658.93 659.05	659.00 658.99	659.06	658.92 Ö 659.32 Ö	16.05. 01.01.	658.90 Ö 660.33 Ö	16.03.2004 18.11.1999
2423	Raßnitz, Br 2539 619.45 1968	0.60	314872	D	615.95 616.44	615.84 616.50	615.91 616.26	616.02 616.20	616.53 616.18	616.67 616.20	616.23	615.80 Ö 616.81 Ö	25.02. 07.06.	615.52 618.50	12.03.1981 02.06.1972
2424	Raßnitz, Br 25411 620.67 1970	0.20	315077		614.08 614.69	614.02 614.78	614.10 I 614.41	614.28 I 614.43	614.79 614.47	614.96 614.32	614.44 I	613.97 615.10	18.02. 02.06.	613.75 Ö 616.74	25.01.1979 17.07.1972
2425	Sachendorf, Bl 2541 673.35 1999	0.88	343970	D	667.99 668.86	668.29 668.84	668.58 668.63	668.76 668.61	669.08 668.53	668.96 668.95	668.67	667.76 669.42 Ö	18.01. 25.12.	667.22 Ö 670.22	20.01.2002 07.07.2004
2426	Sachendorf, Br 2545 669.29 1974	0.40	318394	D	662.44 662.68	662.14 662.76	662.19 662.67	662.37 662.65	662.47 662.49	662.59 662.77	662.52	662.11 Ö 663.30	01.03. 29.12.	661.54 664.71	05.03.1984 07.04.1986
2427	Spielberg, Bl 2489 662.63 1993	0.75	336867	D	647.23 647.19	647.15 647.20	647.09 647.19	647.05 647.13	647.07 647.10	647.19 647.06	647.14	647.04 Ö 647.28 Ö	28.12. 03.01.	646.99 Ö 648.24	08.03.2004 20.06.1994
2428	Spielberg, Bl 24891 665.99 1999	0.98	349043	D	655.38 655.20	655.35 655.23	655.31 655.27	655.27 655.28	655.24 655.30	655.21 655.32	655.28	655.19 Ö 655.44	15.07. 31.12.	654.93 Ö 655.85 Ö	06.05.2002 12.09.1999
2429	Spielberg, Br 2481 669.90 1964	0.60	309989		651.40 651.24	651.31 651.26	651.23 651.27	651.15 651.25	651.12 651.21	651.20 651.15	651.23	651.11 LÖ 651.45	12.05. 01.01.	650.24 Ö 654.75	08.05.1978 30.08.1966
2430	Spielberg, Br 2487 670.37 1964	0.20	309997		651.75 651.37	651.66 651.39	651.54 651.41	651.43 651.42	651.36 651.45	651.35 651.41	651.46	651.34 Ö 651.79	09.06. 01.01.	650.35 Ö 654.43	05.06.1978 07.09.1965
2431	Tiefenbach, Bl 2381 749.27 1996	0.70	340208	D	716.47 716.79	716.46 716.72	716.44 716.67	716.44 716.52	716.54 716.42	716.95 716.37	716.57	716.36 Ö 717.00 Ö	31.12. 13.06.	715.60 717.27 Ö	18.03.1996 15.07.2006
2432	Waltersdorf, Bl 23891 733.47 1996	1.00	340497	D	696.99 697.05	696.97 697.17	696.93 697.15	696.86 697.08	696.81 697.00	696.84 696.89	696.98	696.77 697.20 Ö	27.05. 01.09.	696.13 Ö 698.85 Ö	24.03.2004 14.12.1996
2433	Waltersdorf, Bl 23893 740.49 2001	0.79	350009	D	692.02 692.10	691.95 692.18	691.91 692.15	691.88 692.09	691.95 692.03	692.05 691.87	692.01	691.81 692.21 Ö	31.12. 27.08.	691.31 Ö 693.17 Ö	16.03.2004 30.08.2006
2434	Waltersdorf, Br 2389 727.14 1990	0.30	336602		707.76 708.07	707.73 708.25	707.72 708.15	707.71 707.97	707.90 707.88	708.09 707.84	707.92	707.71 Ö 708.48	21.04. 25.08.	707.60 Ö 709.18	18.03.1996 18.05.1992
2435	Weisskirchen, Bl 2434 683.72 2004	1.00	349134	D	668.50 667.92	668.31 667.95	668.01 667.91	667.73 667.85	667.67 667.77	667.88 667.58	667.92	667.53 668.63 Ö	30.12. 16.01.	667.03 Ö 669.93	28.03.2007 02.11.2005
2436	Weyern, Bl 25313 631.00 1987	0.80	332759	D	627.40 627.82	627.22 627.82	627.32 627.59	627.49 627.53	628.08 627.50	628.03 627.44	627.60	627.16 Ö 628.35 Ö	19.02. 31.05.	626.97 629.35	14.01.1987 05.07.1989
2437	Weyern, Br 2531 635.14 1968	0.40	314898	D	629.84 630.20	629.63 630.25	629.71 630.00	629.83 629.93	630.43 629.89	630.48 629.77	630.00	629.57 Ö 630.76 Ö	19.02. 01.06.	629.24 631.73	20.02.1978 17.07.1972
2438	Zeltweg, Bl 2446 652.40 2004	0.88	349050	D	648.43 648.80	648.36 648.82	648.43 648.59	648.54 648.58	649.00 648.58	648.99 648.53	648.64	648.30 Ö 649.24 Ö	18.02. 31.05.	648.29 Ö 649.67	29.01.2005 21.05.2006
2439	Zeltweg, Bl 2449 677.76 2004	1.02	353128	D	655.45 655.33	655.35 655.39	655.25 655.41	655.17 655.36	655.21 655.30	655.33 655.23	655.32	655.15 Ö 655.49 Ö	25.04. 03.01.	655.23 Ö 656.25 Ö	14.04.2004 30.08.2006
2440	Zeltweg, Bl 24931 664.19 1999	0.80	349019	D	645.03 645.24	644.94 645.27	644.93 645.15	644.94 645.09	645.21 645.07	645.36 644.99	645.10	644.88 Ö 645.45	11.04. 06.06.	644.80 646.11 Ö	15.03.2004 04.09.1999

Monats- und Jahresmittel der Grundwasserstände mit Extremwerten (Hauptwerte)

- Grundwasserstände m ü.A. -

Nr.	Messstelle		EDV-Messstellennummer			Mittel in m ü.A.							Niederster und höchster beobachteter Grundwasserstand sowie allenfalls höchster beobachteter Überflutungswasserstand			
	Messpunkt m ü.A.	m ü.G.	beeinflusst	artesisch/gespannt	Messgerät	I	II	III	IV	V	VI	Jahr	im Berichtsjahr		vor dem Berichtsjahr	
	Beobachtungsbeginn	unverändert seit				VII	VIII	IX	X	XI	XII		m ü.A.	Datum	m ü.A.	Datum
2441	Zeltweg, Br 2442 652.87 1964	0.40	310128			649.02 649.36	648.94 649.40	649.00 649.13	649.09 649.10	649.54 649.17	649.57 649.11	649.20	648.88 649.75 Ö	18.02. 02.06.	648.82 651.74	17.12.2001 03.08.1965
2442	Zeltweg, Br 2491 654.38 1968	0.40	314906			645.43 645.74	645.37 645.79	645.41 645.60	645.47 645.56	645.87 645.55	645.90 645.49	645.60	645.32 646.04 Ö	18.02. 02.06.	645.09 Ö 646.61	12.02.1979 20.07.1972
	Feistritzer Schwemmfächer															
2443	Feistritz, Bl 25631 643.35 2002	0.98	349159		D	638.22 636.75	638.28 636.68	638.02 636.62	637.51 636.63	637.11 636.78	636.90 637.19	637.22	636.58 Ö 638.30 Ö	30.10. 15.02.	635.90 Ö 640.19	06.08.2002 18.07.2004
2444	St. Marein, Bl 2563 627.69 2001	0.86	349142		D	623.19 623.17	623.19 623.16	623.18 623.15	623.17 623.15	623.17 623.14	623.17 623.14	623.16	623.13 Ö 623.19 Ö	11.12. 19.02.	623.10 Ö 623.47 Ö	12.07.2002 23.10.2005
	Liesingtal															
2445	Kammern, Br 2721 662.83 1994	0.10	336909			652.44 652.36	652.33 652.38	652.27 652.38	652.29 652.31	652.39 652.25	652.39 652.23	652.34	652.22 Ö 652.48 L	29.12. 03.01.	651.79 LÖ 653.04	07.03.2002 27.06.2005
2446	Liesingau, Br 2710 719.12 1994	0.00	336883		D	717.71 717.80	717.67 717.87	717.74 717.78	717.76 717.76	717.89 717.72	717.85 717.75	717.77	717.64 Ö 717.97 Ö	23.02. 16.08.	717.33 718.17 Ö	11.03.1996 13.08.2002
2447	Mautern, Bl 2713 712.04 1994	0.70	336933			695.78 695.85	695.73 695.99	695.80 695.85	695.84 695.81	695.99 695.80	695.91 695.85	695.85	695.71 696.07	24.02. 17.08.	695.57 696.70	13.03.2005 30.04.2000
2448	Mautern, Br 2711 700.89 1994	0.30	336891			697.75 697.82	697.73 697.90	697.75 697.84	697.77 697.81	697.83 697.80	697.82 697.83	697.80	697.72 698.02	24.02. 17.08.	697.57 Ö 698.10 Ö	10.03.1996 09.09.2007
2449	Mötschendorf, Bl 2725 633.18 1994	0.70	336925		D	619.78 619.42	619.44 619.58	619.17 619.62	619.04 619.47	619.21 619.28	619.43 619.15	619.38	619.00 Ö 619.90 Ö	22.04. 01.01.	617.90 621.64	18.03.2002 25.08.1997
2450	Mötschendorf, Bl 2727 634.73 1995	0.80	336982		D	618.61 618.17	618.29 618.33	618.00 618.40	617.85 618.28	617.98 618.11	618.18 617.97	618.18	617.81 Ö 618.72 Ö	23.04. 01.01.	616.73 620.45	18.03.2002 25.08.1997
2451	Mötschendorf, Bl 272522 633.22 2003	1.00	340919		D	620.22 619.90	619.88 620.07	619.62 620.11	619.49 619.95	619.69 619.75	619.91 619.62	619.85	619.45 Ö 620.34 Ö	20.04. 02.01.	618.55 Ö 622.02 Ö	01.02.2004 26.07.2004
2452	Mötschendorf, Br 2724 632.41 1997	0.30	340323			627.02 627.09	626.88 627.17	626.96 627.06	626.99 627.00	627.22 626.93	627.10 626.95	627.03	626.83 627.31	18.02. 19.05.	626.70 Ö 628.35	31.01.2005 18.08.1997
2453	Pisching, Bl 270432 764.41 2003	0.90	340901		D	743.68 743.21	743.23 743.40	742.96 743.61	742.85 743.31	743.11 742.86	743.37 742.44	743.17	742.35 Ö 743.86 Ö	22.12. 02.01.	740.74 Ö 745.98	12.03.2004 11.09.2005
2454	Traboch, Bl 27311 617.21 2006	0.85	353359		D	597.50 597.76	597.41 597.97	597.30 598.00	597.21 597.82	597.59 597.58	597.86 597.30	597.61	597.16 Ö 598.07 Ö	21.04. 03.09.	597.54 598.28 Ö	31.12.2007 20.09.2007
	Vordernbergerbachtal															
2455	Hafning, Bl 275222 692.12 2003	0.90	340927		D	672.61 672.70	672.68 672.77	672.81 672.62	672.78 672.51	672.92 672.41	672.83 672.57	672.68	672.32 Ö 673.04 Ö	04.12. 29.12.	372.35 673.88 Ö	13.08.2003 29.03.2005
2456	Trofaiach, Bl 275722 675.68 2003	0.90	340935		D	651.94 651.89	652.13 652.08	652.59 651.79	652.26 651.59	652.34 651.47	651.91 651.71	651.97	651.33 Ö 652.96	03.12. 11.03.	651.33 Ö 655.73 Ö	01.03.2005 22.01.2006
2457	Trofaiach, Bl 276222 632.58 2003	0.90	340943		D	628.55 628.39	628.34 628.07	628.37 627.80	628.41 627.51	628.65 627.18	628.70 626.96	628.08	626.90 628.80 Ö	09.12. 07.06.	626.35 Ö 629.24 Ö	28.12.2003 22.05.2005
	Mittleres Murtal															
2458	Brunn, Bl 2647 570.52 1969	0.55	318790		D	567.53 568.02	567.46 568.09	567.54 567.82	567.68 567.77	568.20 567.77	568.24 567.75	567.82	567.40 Ö 568.50 Ö	23.02. 31.05.	566.80 569.65	14.02.1984 05.07.1989
2459	Brunn, Blt 26475 571.14 1989	1.00	336412			567.57 568.06	567.54 568.11	567.60 567.87	567.72 567.81	568.23 567.76	568.28 567.77	567.86	567.53 Ö 568.49	07.04. 26.05.	567.23 L 569.19 L	11.03.1996 25.10.1993
2460	Feistritz, Bl 2581 597.43 2002	0.88	349167		D	594.11 594.52	593.96 594.58	594.04 594.30	594.18 594.26	594.76 594.27	594.76 594.22	594.33	593.90 Ö 595.07 Ö	18.02. 31.05.	593.89 Ö 596.55 Ö 596.81 F	02.03.2005 06.10.2005 06.10.2005

Monats- und Jahresmittel der Grundwasserstände mit Extremwerten (Hauptwerte)

- Grundwasserstände m ü.A. -

Nr.	Messstelle		EDV-Messstellennummer		Mittel in m ü.A.							Niederster und höchster beobachteter Grundwasserstand sowie allenfalls höchster beobachteter Überflutungswasserstand			
	Messpunkt m ü.A. / m ü.G.		beeinflusst	artesisch/gespannt / Messgerät	I	II	III	IV	V	VI	Jahr	im Berichtsjahr		vor dem Berichtsjahr	
	Beobachtungsbeginn	unverändert seit			VII	VIII	IX	X	XI	XII		m ü.A.	Datum	m ü.A.	Datum
2461	Feistritz, Bl 2561 599.70 1967	1.20		329516	596.82 597.30	596.70 597.36	596.76 597.12	596.88 597.03	597.41 597.03	597.55 596.99	597.08	596.66 597.71	25.02. 02.06.	596.56 Ö 598.52	27.02.1984 04.09.1999
2462	Kaisersberg, Bl 2607 578.55 1971	0.80		336180	574.91 575.43	574.84 575.55	574.95 575.20	575.10 575.17	575.73 575.19	575.68 575.15	575.25	574.78 575.98	18.02. 26.05.	574.67 577.17	02.02.1987 17.07.1972
2463	Kaisersberg, Br 2611 579.07 1971	0.40		336206	575.29 575.79	575.25 575.87	575.32 575.56	575.46 575.52	576.07 575.55	576.07 575.53	575.61	575.24 Ö 576.34	25.02. 26.05.	575.05 577.45	25.12.1986 05.06.1972
2464	Kaisersberg, Br 2629 576.01 1966	0.60		328732	571.49 571.90	571.36 572.06	571.44 571.70	571.58 571.70	572.18 571.68	572.12 571.64	571.74	571.30 572.50 L	18.02. 21.05.	571.13 574.15	14.01.1985 17.07.1972
2465	Kaisersberg, Br 2633 574.80 1966	0.30		328740 D	571.71 572.18	571.65 572.24	571.76 571.95	571.91 571.95	572.46 571.95	572.37 571.92	572.00	571.58 Ö 572.79	18.02. 21.05.	571.48 574.08	08.01.1979 17.07.1972
2466	Kaisersberg, Br 2639 576.39 1966	0.40		325787	570.08 570.61	570.07 570.76	570.17 570.38	570.33 570.35	570.93 570.35	570.79 570.32	570.43	569.99 571.16	18.02. 26.05.	569.70 572.32	08.01.1979 01.06.1972
2467	Kobenz, Bl 2551 614.22 1999	0.88		349068 D	610.02 610.42	609.92 610.46	609.98 610.25	610.08 610.19	610.52 610.20	610.59 610.17	610.23	609.88 Ö 610.77 Ö	23.02. 01.06.	609.74 612.49	02.03.2005 06.10.2005
2468	Kobenz, Bl 25511 626.32 1999	0.72		349076 D	610.63 611.10	610.53 611.12	610.58 610.92	610.68 610.82	611.16 610.83	611.34 610.78	610.88	610.48 Ö 611.47 Ö	23.02. 03.06.	610.40 Ö 611.78 Ö	16.01.2002 14.05.2000
2469	Köllach, Bl 2809 504.60 1*) 1967	0.80		332627 D	502.40 502.62	502.30 502.64	502.38 502.61	502.42 502.53	502.51 502.45	502.59 502.46	502.49	501.96 Ö 502.66 Ö	22.02. 18.08.	500.12 503.34	17.01.2000 21.08.2005
2470	Kraubath, Br 2601 588.70 1971	0.60		336164	583.13 583.64	583.05 583.70	583.14 583.38	583.33 583.33	583.85 583.42	583.89 583.30	583.43	582.99 584.23	18.02. 26.05.	582.90 586.21	03.03.1986 17.07.1972
2471	Liesingthal, Br 2651 587.34 1966	0.30		318618	573.12 573.47	572.99 573.61	572.94 573.57	572.94 573.49	573.25 573.32	573.53 573.16	573.28	572.92 Ö 573.69	14.04. 25.08.	571.86 576.08	14.04.2003 07.08.1972
2472	Liesingthal, Br 2663 594.58 1966	0.30		319178	575.91 576.30	575.79 576.47	575.73 576.43	575.73 576.26	576.01 576.13	576.31 575.95	576.09	575.70 Ö 576.55	14.04. 01.09.	574.53 579.53	14.04.2003 07.08.1972
2473	Liesingthal, Br 2675 590.57 1966	0.40		318600	569.22 569.75	569.06 569.85	568.93 569.74	569.04 569.56	569.56 569.48	569.90 569.35	569.45	568.91 569.96	14.04. 09.06.	568.15 571.40	27.02.1978 07.07.1975
2474	Niederdorf, Bl 2602 583.33 1971	0.70		336172	579.35 579.86	579.28 580.06	579.39 579.61	579.56 579.60	580.24 579.63	580.15 579.54	579.69	579.20 580.53	18.02. 26.05.	579.17 Ö 582.38	07.01.2002 22.05.1975
2475	Niederdorf, Bl 2612 583.68 1971	0.90		336214 D	577.26 577.85	577.17 577.90	577.28 577.57	577.46 577.53	578.16 577.53	578.13 577.46	577.61	577.09 Ö 578.53	18.02. 22.05.	576.94 579.79	07.03.1981 19.05.1975
2476	Niederdorf, Blt 26125 583.58 1989	1.00		336420	577.19 577.78	577.10 577.75	577.18 577.46	577.41 577.40	578.07 577.39	578.02 577.36	577.51	577.09 Ö 578.37	26.02. 26.05.	576.87 LÖ 579.29 L	11.03.1996 25.10.1993
2477	Niklasdorf, Bl 2794 524.45 1967	0.80		332643	509.48 510.15	509.37 510.10	509.35 509.66	509.62 509.48	510.20 509.47	510.34 509.43	509.72	509.31 510.53	25.02. 02.06.	507.76 511.65	23.02.1978 10.07.1989
2478	Niklasdorf, Br 2786 523.65 1982	0.40		332650 D	512.37 512.95	512.29 513.01	512.37 512.77	512.54 512.70	513.06 512.67	513.18 512.61	512.71	512.25 Ö 513.37 Ö	24.02. 01.06.	512.03 514.57	05.03.1984 28.08.2005
2479	Oberaich, Br 2830 493.91 1982	0.30		332585 D	484.78 485.26	484.73 485.31	484.80 485.07	484.89 485.01	485.37 484.98	485.49 484.94	485.05	484.68 Ö 485.68 Ö	24.02. 07.06.	483.86 486.43	31.01.2000 10.07.1989
2480	Oberaich, Br 2840 484.94 1982	0.50		332577	478.87 479.42	478.84 479.59	478.89 479.14	479.04 479.08	479.75 479.07	479.71 479.05	479.21	478.82 480.02 Ö	25.02. 26.05.	478.64 Ö 480.96	17.01.1994 08.05.1986
2481	Picheldorf, Bl 2819 497.14 1983	0.70		332601	490.61 490.76	490.61 490.92	490.58 490.57	490.54 490.76	491.29 490.60	491.21 490.53	490.75	490.52 491.87	31.12. 26.05.	489.94 493.48	14.07.1986 08.05.1986
2482	Pichl, BL 25701 593.95 2007	1.00		353326 D	589.44 589.75	589.33 589.83	589.40 589.59	589.53 589.57	590.07 589.59	590.00 589.53	589.64	589.26 Ö 590.34 Ö	18.02. 31.05.	589.34 Ö 590.46 Ö	18.01.2007 11.07.2007
2483	Pichl, Bl 2566 605.68 2002	0.85		349175 D	595.89 595.81	595.84 595.80	595.97 595.99	596.13 596.20	596.76 596.19	596.33 596.12	596.09	595.45 Ö 597.24	10.09. 21.05.	595.69 598.60	02.03.2005 05.10.2005
2484	Pichl, Bl 2568 599.33 2004	0.84		349183 D	592.75 593.30	592.68 593.36	592.79 593.03	592.97 593.03	593.65 593.04	593.56 592.98	593.10	592.58 594.04	18.02. 21.05.	592.59 Ö 595.44	27.01.2005 05.10.2005
2485	Proleb, Bl 2795 514.88 1983	0.80		332635	508.14 508.90	508.03 508.62	507.99 508.11	508.35 507.95	509.06 507.98	508.99 507.94	508.34	507.92 Ö 509.55	09.12. 26.05.	507.73 510.19	19.02.1996 25.10.1993

1*) durch Kraftwerk beeinflusst

Monats- und Jahresmittel der Grundwasserstände mit Extremwerten (Hauptwerte)

- Grundwasserstände m ü.A. -

Nr.	Messstelle		EDV-Messstellennummer			Mittel in m ü.A.							Niederster und höchster beobachteter Grundwasserstand sowie allenfalls höchster beobachteter Überflutungswasserstand			
	Messpunkt m ü.A. / m ü.G.		beeinflusst	artesisch/gespannt	Messgerät	I	II	III	IV	V	VI	Jahr	im Berichtsjahr		vor dem Berichtsjahr	
	Beobachtungsbeginn	unverändert seit				VII	VIII	IX	X	XI	XII		m ü.A.	Datum	m ü.A.	Datum
2486	St. Lorenzen, Bl 2550 611.73 1977	0.80	332510			604.45 604.90	604.39 604.95	604.43 604.74	604.51 604.67	604.95 604.66	605.11 604.59	604.70	604.36 Ö 605.23	25.02. 02.06.	604.28 Ö 605.80	18.03.1996 06.09.1999
2487	St. Margarethen, Bl 2548 617.99 1972	0.70	329995		D	608.06 608.31	607.99 608.32	607.97 608.21	607.98 608.13	608.24 608.11	608.42 608.09	608.15	607.94 Ö 608.47 Ö	13.04. 11.06.	607.75 610.66	11.03.1996 23.07.1972
2488	St. Margarethen, Blt 25485 618.09 1986	1.00	330001			608.04 608.29	607.96 608.29	607.94 608.18	607.98 608.11	608.22 608.07	608.39 608.07	608.13	607.93 Ö 608.44	25.03. 09.06.	607.71 609.46 K	18.03.1996 12.05.1986
2489	St. Michael i. Obstmk, Br 2681 574.80 1966	0.30	318592		D	569.04 569.39	568.96 569.49	568.97 569.35	569.02 569.27	569.38 569.21	569.50 569.12	569.23	568.92 Ö 569.63	26.02. 16.08.	568.30 571.04	27.02.1978 31.07.1972
2490	St. Michael i. Obstmk, Br 2687 572.13 1975	0.40	318709			565.77 566.33	565.65 566.44	565.74 566.14	565.88 566.07	566.51 566.05	566.49 565.97	566.09	565.56 566.77	18.02. 18.08.	565.24 I 568.34	18.03.1996 05.07.1989
2491	St. Michael i. Obstmk, Br 2695 580.20 1966	0.60	318584			564.92 565.25	564.86 565.37	564.93 565.12	565.03 565.08	565.44 565.07	565.42 565.02	565.13	564.81 565.62 Ö	18.02. 18.08.	564.54 Ö 566.72	09.02.1978 17.07.1972
2492	St. Stefan, Bl 2614 579.58 1971	0.70	329987		D	574.76 575.23	574.68 575.30	574.77 575.02	574.90 574.97	575.47 574.99	575.49 574.95	575.05	574.63 Ö 575.79 Ö	18.02. 31.05.	574.47 Ö 577.14	16.01.2002 03.06.1972
	Mürztal															
2493	Allerheiligen, Br 3053 539.52 1989	0.50	336081 1			534.37 534.27	534.22 534.40	534.32 534.16	534.35 534.02	534.31 533.90	534.20 534.04	534.21	533.88 Ö 534.61	08.12. 28.07.	533.22 535.91	21.01.2002 05.08.1991
2494	Bruck a. d. Mur, Br 3091 484.53 1997	0.00	340349		D	476.06 476.58	475.98 476.64	476.19 476.37	476.19 476.20	476.73 476.12	476.83 476.17	476.34	475.85 Ö 477.16 Ö	14.02. 01.06.	475.65 477.42	02.02.1999 12.05.1997
2495	Freßnitz, Br 2973 601.90 1988	0.50	332981			594.22 594.25	594.09 594.31	594.17 594.12	594.19 593.99	594.16 593.89	594.16 594.17	594.14	593.85 594.77	01.12. 28.07.	593.39 595.90	18.03.1996 05.08.1991
2496	Freßnitz, Br 2975 614.22 1975	0.40	318667			607.83 607.70	607.50 608.06	607.46 607.66	607.43 607.37	607.36 607.31	607.54 607.76	607.58	607.29 608.42	24.11. 01.01.	607.07 609.08 Ö	20.02.1978 07.04.1986
2497	Hafendorf, Bl 3090 504.74 1967	1.00	318345			500.74 500.87	500.72 500.93	500.92 500.70	500.94 500.64	500.90 500.62	500.79 500.72	500.79	500.59 501.26	08.12. 28.07.	500.31 Ö 502.44	14.01.2002 01.06.1967
2498	Kindthal, Bl 3001 572.81 1988	0.30	336057		D	569.61 569.70	569.67 569.67	569.72 569.60	569.73 569.57	569.68 569.56	569.66 569.58	569.65	569.48 570.00 Ö	28.01. 24.07.	568.27 570.26	25.06.1992 22.08.2005
2499	Kindthal, Bl 3002 569.07 1988	0.50	336065		D	566.54 566.66	566.53 566.67	566.64 566.35	566.65 566.48	566.60 566.44	566.57 566.59	566.56	565.99 Ö 567.31 Ö	12.09. 25.07.	565.85 Ö 568.19	19.03.2006 04.08.1991
2500	Langenwang-Schw., Br 2949 625.44 1977	0.40	325357			622.34 622.50	622.32 622.44	622.43 622.32	622.47 622.24	622.42 622.18	622.38 622.35	622.37	622.15 622.73	03.11. 28.07.	622.03 624.32	23.10.2006 05.08.1991
2501	Lechen, Br 2929 642.16 1977	0.40	325332 1			638.94 639.13	638.93 639.05	638.93 638.97	638.95 638.94	638.93 638.93	638.96 638.96	638.97	638.90 640.08	05.05. 24.07.	638.33 641.19	25.11.1985 08.07.1997
2502	Mitterdorf, Br 2980 598.13 1967	0.30	318287 1			588.53 588.76	588.59 588.84	588.61 588.57	588.58 588.59	588.56 588.52	588.66 588.63	588.62	588.43 L 589.23	01.12. 28.07.	587.76 Ö 590.84	30.01.2006 03.07.1975
2503	Mitterdorf, Br 2982 590.58 1967	0.10	318295			586.30 586.56	586.35 586.53	586.36 586.43	586.43 586.21	586.40 586.19	586.39 586.41	586.38	586.16 586.64	20.10. 31.12.	586.01 Ö 588.06	05.03.1990 13.08.1970
2504	Mürzhofen, Bl 3034 541.52 1991	0.80	336719			536.08 536.01	535.93 536.15	535.98 535.92	535.99 535.76	536.01 535.62	535.95 535.74	535.93	535.54 536.27	01.12. 28.07.	534.77 Ö 537.52	14.01.2002 05.08.1991
2505	Mürzzuschlag, Bl 29251 653.24 2000	1.30	372284		D	649.70 649.71	649.71 649.69	649.82 649.62	649.88 649.57	649.72 649.53	649.60 649.67	649.69	649.44 Ö 651.17	11.09. 24.07.	649.34 651.79	24.01.2006 07.09.2007
2506	Mürzzuschlag, Bl 29252 655.66 2000	1.00	353086		D	653.08 653.16	653.05 653.12	653.20 652.97	653.18 652.94	653.10 652.85	653.04 652.96	653.06	652.82 Ö 653.50 Ö	21.11. 25.07.	652.90 Ö 653.57 Ö	25.01.2006 09.08.2006
2507	Rammersdorf, Bl 30501 522.73 1987	1.00	332791 1			518.37 518.50	518.36 518.47	518.49 518.32	518.48 518.25	518.42 518.23	518.33 518.27	518.37	518.22 Ö 518.81	09.12. 21.07.	517.14 B 519.61	29.12.2003 11.05.1987
2508	Scheibsgraben, Bl 2996 573.93 1967	0.90	318311 1			570.92 571.17	570.89 571.05	571.18 570.91	571.08 570.76	571.03 570.69	570.90 571.02	570.97	570.65 571.53	03.11. 21.07.	570.54 L 572.94	23.01.2004 02.07.1975
2509	St. Marein i. M., Br 3044 530.76 1991	0.60	336727			526.92 526.51	526.83 526.92	526.98 526.60	526.99 526.33	526.92 526.09	526.68 526.17	526.66	525.97 L 527.07	01.12. 04.08.	525.20 529.91	21.01.2002 29.07.1991

Monats- und Jahresmittel der Grundwasserstände mit Extremwerten (Hauptwerte)

- Grundwasserstände m ü.A. -

Nr.	Messstelle	EDV-Messstellennummer	Mittel in m ü.A.							Niederster und höchster beobachteter Grundwasserstand sowie allenfalls höchster beobachteter Überflutungswasserstand			
	Messpunkt m ü.A. / m ü.G.	beeinflusst / artesisch/gespannt / Messgerät	I / II / III	IV / V / VI	Jahr	im Berichtsjahr		vor dem Berichtsjahr	
	Beobachtungsbeginn / unverändert seit		VII / VIII / IX	X / XI / XII		m ü.A.	Datum	m ü.A.	Datum
2510	St. Marein i. M., Br 30481 525.48 0.50 1990	336594 1	520.78 520.72 520.88 520.70 520.93 520.60	520.88 520.79 520.57 520.44 520.34 520.39	520.67	520.28 521.27	08.12. 28.07.	519.59 522.91	15.12.2003 29.07.1991
2511	Wartberg, Bl 2985 582.50 1.10 1988	332999 D 1	579.14 579.11 579.21 579.58 579.67 579.28	579.27 579.25 579.25 579.09 578.94 579.13	579.24	578.88 Ö 580.39	28.11. 24.07.	578.42 581.08	20.12.1999 07.09.2007
2512	Wartberg, Blt 29855 582.48 1.00 1988	336040 1	579.12 579.13 579.16 579.53 579.60 579.31	579.24 579.22 579.21 579.07 578.97 579.08	579.22	578.93 579.95	24.11. 28.07.	578.41 580.97 Ö	20.12.1999 29.07.1991
2513	Wartberg, Br 2989 (318337) 580.58 0.30 1988	333005 1	578.53 578.53 578.59 578.76 578.72 578.56	578.64 578.58 578.56 578.47 578.42 578.54	578.58	578.40 579.04	17.11. 28.07.	577.73 580.08 KÖ	20.12.1999 29.07.1991
	Murdurchbruchstal								
2514	Deutsch Feistritz, Br 3160 402.15 0.50 1989	336073	397.16 397.18 397.20 397.79 397.86 397.19	397.29 398.47 398.08 397.16 397.15 397.21	397.48	397.12 398.82	03.11. 05.05.	397.08 Ö 400.35 L	09.01.2006 23.08.2005
2515	Deutsch Feistritz, Br 3178 397.92 0.35 1969	325118	393.25 393.19 393.17 393.35 393.37 393.29	393.16 393.21 393.34 393.26 393.25 393.36	393.27	393.14 Ö 393.39 Ö	21.04. 29.12.	392.18 393.93	16.11.1970 17.07.1975
2516	Deutsch Feistritz, Br 3186 398.00 0.30 1969	325142 D	389.46 389.38 389.38 389.78 389.91 389.76	389.36 389.77 389.97 389.64 389.59 389.62	389.64	389.30 Ö 390.14 Ö	20.04. 10.06.	388.31 391.68	14.02.1998 03.06.1972
2517	Deutsch Feistritz, Br 3188 403.16 0.30 1969	325167	387.88 387.78 387.82 388.26 388.46 388.20	387.92 388.30 388.43 388.04 387.97 388.02	388.09	387.72 388.54	25.02. 09.06.	387.32 390.71	30.03.1998 08.06.1972
2518	Friesach, Bl 3203 391.25 0.50 1976	318873 D	385.28 385.13 385.22 385.79 385.94 385.60	385.28 385.81 385.87 385.40 385.29 385.41	385.50	385.02 Ö 386.10 Ö	23.02. 07.06.	384.84 387.63	27.02.2005 23.08.2005
2519	Friesach, Bl 32092 393.08 0.70 1985	329748	385.43 385.30 385.35 385.96 386.17 385.80	385.33 385.68 385.90 385.59 385.44 385.45	385.62	385.24 386.28	25.02. 19.08.	384.77 387.89	04.03.2002 05.08.1991
2520	Friesach, Blt 32035 391.80 1.00 1987	332809	385.25 385.17 385.29 385.75 385.79 385.48	385.42 385.85 385.84 385.37 385.29 385.35	385.49	385.15 386.05	11.02. 26.05.	384.89 Ö 387.41	14.01.2002 29.07.1991
2521	Friesach, Br 3201 392.59 0.40 1976	318865	385.91 385.83 385.99 386.48 386.71 386.19	386.10 386.57 386.58 386.08 386.03 386.09	386.21	385.76 387.14	18.02. 18.08.	385.46 388.65	07.01.2002 05.08.1991
2522	Friesach-St.Stefan, Bl 3211 387.70 0.40 1977	325480	384.26 384.15 384.25 384.72 384.94 384.61	384.24 384.60 384.79 384.44 384.35 384.31	384.47	384.10 385.03	18.02. 25.08.	383.54 386.09	04.02.2002 28.05.1979
2523	Friesach-St.Stefan, Bl 3253 382.41 1.00 1977	325555 1	375.82 376.19 375.93 377.16 377.08 376.98	376.23 376.74 377.21 376.65 376.00	376.55	375.35 377.27	08.01. 23.06.	372.50 377.80	20.02.1984 01.07.2004
2524	Friesach-St.Stefan, Bl 32151 387.82 0.20 1977	325506 1	382.04 382.03 382.05 382.69 383.08 382.70	381.71 382.40 382.57 382.32 382.22	382.32	381.40 383.29	14.04. 19.08.	379.06 384.00	28.11.1983 22.08.2005
2525	Friesach-St.Stefan, Bl 32431 384.24 0.80 1978	325589 D	379.13 379.14 379.23 379.97 380.18 379.88	379.29 379.72 380.05 379.64 379.47 379.62	379.61	379.04 Ö 380.35 Ö	27.01. 21.08.	376.05 381.19 Ö	27.02.1984 29.08.2005
2526	Friesach-St.Stefan, Bl 32433 388.08 0.60 1978	325597	379.60 379.78 378.84 379.53	378.92 379.32 379.67 379.30 379.10		378.81 379.85	03.03. 19.08.	375.75 380.87	27.02.1984 05.09.2005
2527	Friesach-St.Stefan, Br 3251 385.53 0.30 1978	325621 D	377.13 377.45 377.32 378.31 378.35 378.20	377.45 377.93 378.36 377.92 377.74 377.85	377.83	376.97 378.44 Ö	16.01. 28.08.	374.27 379.35 Ö	05.03.1984 29.08.2005
2528	Friesach-St.Stefan, Br 32135 390.36 0.40 1977	325498 1	383.65 383.50 383.59 384.17 384.41 384.11	383.43 383.77 384.07 383.89 383.77 383.69	383.84	383.37 384.52	21.04. 18.08.	382.62 385.63	28.01.1985 29.08.2005
2529	Friesach-St.Stefan, Br 32251 399.47 0.70 1981	329185	389.36 388.92 388.48 390.12 390.28 389.89	388.16 388.06 389.08 389.33 388.84 389.05	389.13	388.01 Ö 390.35	05.05. 04.08.	387.50 I 394.72	18.03.2002 19.09.2005
2530	Friesach-St.Stefan, Br 32253 398.02 0.40 2002	340661	384.79 384.26 383.94 386.93 386.97 386.40	383.64 383.76 387.89 385.29 384.45 386.81	385.43	383.46 389.05	07.04. 16.06.	383.15 392.64 Ö	07.01.2002 05.04.2004
2531	Friesach-St.Stefan, Br 32371 387.40 0.50 1976	318949 1	379.87 379.89 379.92 380.69 380.99 380.61	379.87 380.27 380.71 380.35 380.16 380.31	380.30	379.71 381.14	28.01. 09.06.	377.61 382.23	20.02.1984 29.08.2005
2532	Gratkorn, Bl 3270 390.36 0.95 2005	356303 D	371.65 371.56 371.58 371.66 371.67 371.57	371.55 371.59 371.71 371.45 371.42 371.46	371.57	371.39 371.74 Ö	05.11. 21.06.	371.47 Ö 373.28 Ö	19.03.2007 09.09.2005
2533	Gratwein, Bl 3250 380.54 1.00 1999	349936 D	374.93 374.91 375.07 375.25 375.31 375.10	375.00 375.19 375.39 374.97 375.05 375.16	375.11	374.89 Ö 375.48 Ö	25.02. 12.06.	374.90 Ö 375.95 Ö	19.01.2007 30.05.2006

Monats- und Jahresmittel der Grundwasserstände mit Extremwerten (Hauptwerte)

- Grundwasserstände m ü.A. -

Nr.	Messstelle	EDV-Messstellennummer	beeinflusst	artesisch/gespannt	Messgerät	Mittel in m ü.A.						Jahr	Niederster und höchster beobachteter Grundwasserstand sowie allenfalls höchster beobachteter Überflutungswasserstand			
						I	II	III	IV	V	VI		im Berichtsjahr		vor dem Berichtsjahr	
	Messpunkt m ü.A. / m ü.G.					VII	VIII	IX	X	XI	XII		m ü.A.	Datum	m ü.A.	Datum
	Beobachtungsbeginn / unverändert seit															
2534	Gratwein, Bl 3252 398.17 0.75 1999	349951		D	381.96 382.04	381.94 382.07	381.95 381.98	381.91 381.87	381.90 381.78	382.03 382.05	381.96	381.75 Ö 382.21 Ö	01.12. 26.12.	381.88 Ö 382.73 Ö	28.08.2007 30.06.2006
2535	Gratwein, Br 3240 380.49 0.20 1964	328757		D	374.60 375.35	374.67 375.40	374.85 375.14	374.81 374.95	375.17 375.00	375.50 375.09	375.04	374.56 Ö 375.60 Ö	28.01. 14.06.	372.87 377.01	27.02.1984 05.08.1991
2536	Gratwein, Br 3244 377.60 0.10 1980	328765			372.78 373.24	372.87 373.40	373.12 372.89	373.06 372.78	373.49 373.33	373.56 373.01	373.13	372.73 Ö 373.89	27.10. 09.06.	371.85 375.60 Ö	27.02.1984 13.08.2002
2537	Gratwein, Br 3248 378.41 0.20 1980	328773		D	374.81 375.15	374.80 375.21	374.96 374.99	374.89 374.87	375.09 374.93	375.29 375.03	375.00	374.78 Ö 375.38 Ö	25.02. 13.06.	374.08 376.95	20.02.1984 05.08.1991
2538	Gratwein, Br 3268 389.37 0.00 1980	328625			372.31 372.29	372.13 372.38	372.10 372.34	372.04 372.18	372.07 372.09	372.28 372.17	372.20	372.02 372.41	28.04. 01.09.	371.70 Ö 374.98	30.11.1981 26.08.1991
2539	Gratwein, Br 3278 375.50 0.10 1980	328633		D	370.32 370.63	370.14 370.66	370.34 370.34	370.23 370.19	370.61 370.24	370.78 370.32	370.40	370.08 Ö 370.94 Ö	22.02. 07.06.	368.04 372.07 Ö	20.02.1984 26.08.2005
2540	Judendorf-Strassengel, Br 3276 386.83 0.30 1980	328666		D	370.77 370.90	370.58 370.97	370.63 370.80	370.64 370.64	370.75 370.63	370.94 370.76	370.75	370.54 Ö 371.01 Ö	26.02. 27.08.	369.23 372.57	27.02.1984 12.08.1991
2541	Judendorf-Strassengel, Br 3284 384.00 0.40 1980	328674			369.88 370.06	369.74 370.11	369.77 369.92	369.69 369.76	369.88 369.70	370.13 369.79	369.87	369.68 Ö 370.17 Ö	21.04. 16.06.	367.96 371.49	27.02.1984 06.09.1999
2542	Judendorf-Strassengel, Br 3290 376.37 0.50 1980	328682			369.25 369.47	369.16 369.52	369.17 369.37	369.13 369.19	369.31 369.12	369.51 369.23	369.29	369.09 Ö 369.55	01.12. 25.08.	367.55 I 370.82	27.02.1984 05.08.1991
2543	Kirchenviertel, Br 3265 375.90 0.30 1980	328781			370.52 371.00	370.33 371.14	370.44 370.82	370.44 370.59	370.75 370.52	371.08 370.62	370.69	370.28 371.19	25.02. 25.08.	368.48 372.52	27.02.1984 05.08.1991
2544	Kirchenviertel, Br 3271 374.42 0.60 1980	328641			369.94 370.34	369.83 370.43	369.93 370.07	369.89 369.94	370.29 369.84	370.44 369.96	370.08	369.78 Ö 370.59	01.12. 18.08.	367.51 371.74	22.09.1981 22.08.2005
2545	Kleinstübing, Br 3194 397.43 0.20 1976	325191		D	386.52 386.99	386.42 387.12	386.50 386.75	386.65 386.64	387.14 386.57	387.18 386.73	386.77	386.30 Ö 387.40 Ö	10.04. 19.08.	386.05 Ö 388.92	15.01.2002 29.07.1991
2546	Mauritzen, Bl 3145 414.32 1.00 1967	325019			409.84 410.13	409.75 410.21	409.87 410.06	409.93 410.00	410.09 409.92	410.13 409.98	409.99	409.70 410.27	18.02. 18.08.	408.91 Ö 412.16	20.09.1993 17.07.1975
2547	Mauritzen, Bl 3165 406.37 1.10 1967	325084			400.26 400.82	400.24 401.08	400.28 400.33	400.39 400.28	401.37 400.26	401.21 400.38	400.58	400.21 401.83 L	18.02. 06.06.	400.18 Ö 404.82	25.02.2002 17.07.1972
2548	Mauritzen, Bl315512 415.55 1.10 2003	340752		D	407.37 407.72	407.30 407.89	407.30 407.70	407.28 407.53	407.61 407.48	407.78 407.60	407.55	407.23 Ö 407.95 Ö	20.04. 18.08.	407.07 Ö 408.33 Ö	29.08.2003 30.08.2005
2549	Mauritzen, Br 3157 411.24 0.50 1973	325043			408.05 408.43	408.01 408.48	408.09 408.32	408.13 408.22	408.29 408.19	408.41 408.29	408.24	407.99 408.54	25.02. 28.07.	407.15 409.45	27.02.1984 17.07.1975
2550	Peggau, Bl 31751 402.39 0.85 2003	340760		D	396.51 397.12	396.47 397.29	396.44 396.77	396.47 396.49	397.08 396.41	397.40 396.57	396.75	396.38 Ö 397.57 Ö	28.11. 10.06.	396.27 398.46	02.04.2003 31.05.2006
2551	Peggau, Br 3183 401.53 0.50 1973	325134			395.98 396.29	395.96 396.39	395.90 396.12	395.87 395.93	396.12 395.88	396.39 395.95	396.06	395.84 396.46	31.03. 09.06.	395.16 397.53	09.02.1987 17.07.1989
2552	Peggau, Br 3195 398.35 0.30 1999	340687		D	393.64 393.99	393.89 394.01	393.99 393.88	393.97 393.74	393.96 393.67	394.07 393.71	393.88	393.48 394.13 Ö	12.01. 18.06.	392.82 394.96	22.03.1999 06.09.1999
2553	Peggau, Br 31911 399.98 0.30 2004	341008			394.15 394.28	394.13 394.28	394.13 394.20	394.11 394.07	394.22 394.00	394.36 394.15	394.17	393.99 394.39	24.11. 16.06.	393.68 396.00	14.03.2005 05.09.2005
2554	Pernegg, Br 3111 456.58 0.20 1998	340539			451.53 451.56	451.48 451.55	451.50 451.49	451.52 451.43	451.59 451.35	451.59 451.51	451.51	451.30 L Ö 451.69	02.12. 29.12.	450.95 452.35	16.02.1998 23.08.1999
2555	Röthelstein, Bl 3120 443.89 1.10 1967	329524			432.97 433.43	432.90 433.57	432.91 433.04	433.00 432.86	433.45 433.47	433.75 434.03	433.28	432.84 434.14	27.10. 22.12.	432.34 436.69	30.03.1992 05.06.1972
	Kainachtal															
2556	Breitenbach, Bl 4014 332.04 0.60 1995	340059		D	323.57 323.39	323.52 323.44	323.46 323.45	323.39 323.41	323.33 323.33	323.33 323.36	323.41	323.29 Ö 323.60 Ö	08.06. 05.01.	323.02 Ö 324.53	10.08.2002 25.11.1996
2557	Dietersdorf, Bl401922 316.01 0.90 2003	340968		D	312.98 313.06	312.96 313.05	312.84 312.96	312.81 312.96	312.82 312.91	313.14 313.23	312.98	312.76 Ö 313.51	19.05. 20.12.	312.69 Ö 315.00 Ö	24.08.2003 30.08.2005

Monats- und Jahresmittel der Grundwasserstände mit Extremwerten (Hauptwerte)

- Grundwasserstände m ü.A. -

Nr.	Messstelle	EDV-Messstellennummer	beeinflusst	artesisch/gespannt	Messgerät	Mittel in m ü.A. I	II	III	IV	V	VI	Jahr	Niederster und höchster beobachteter Grundwasserstand sowie allenfalls höchster beobachteter Überflutungswasserstand im Berichtsjahr m ü.A.	Datum	vor dem Berichtsjahr m ü.A.	Datum
	Messpunkt m ü.A. / m ü.G.					VII	VIII	IX	X	XI	XII					
	Beobachtungsbeginn / unverändert seit															
2558	Dobl, Bl 4017 320.52 - 0.07 1995	340075			D	316.88 316.93	316.85 316.91	316.75 316.81	316.72 316.78	316.72 316.72	316.97 317.08	316.84	316.67 Ö 317.35 Ö	16.05. 20.12.	316.26 318.89	05.11.2001 23.09.1996
2559	Kleinsöding, Bl 4011 344.77 0.70 1995	340034				340.94 341.00	340.91 340.92	340.84 340.90	340.80 340.82	340.69 340.78	340.81 340.87	340.86	340.66 341.03	19.05. 28.07.	340.37 Ö 342.09	01.04.2002 08.04.1996
2560	Kleinsöding, Bl401132 342.43 1.00 2003	340950			D	340.47 340.54	340.41 340.39	340.34 340.37	340.29 340.39	340.28 340.39	340.66 340.89	340.45	340.14 Ö 341.14 Ö	19.05. 13.12.	339.60 Ö 341.24	29.08.2003 20.06.2004
2561	Muttendorf, Bl 4016 321.53 0.80 1995	340067			D	316.68 316.76	316.65 316.76	316.53 316.67	316.48 316.64	316.49 316.56	316.79 316.86	316.66	316.44 Ö 317.07 Ö	19.05. 24.12.	316.01 318.84	20.08.2001 18.09.1995
2562	Muttendorf, Bl 4018 324.36 1.00 1995	340083			D	318.70 318.50	318.69 318.47	318.65 318.43	318.59 318.39	318.53 318.35	318.50 318.40	318.52	318.26 Ö 318.77 Ö	07.12. 22.01.	317.86 319.44 Ö	20.10.2002 29.05.2006
2563	Neudorf bei Mooskirchen, Bl 4012 337.51 1.00 1995	340042			D	334.92 334.92	334.86 334.68	334.78 334.59	334.67 334.65	334.58 334.62	334.98 335.11	334.78	334.44 Ö 335.46	12.09. 13.12.	333.81 336.50	27.08.2001 08.12.2002
2564	Zwaring, Bl 4021 313.20 0.80 1995	340091			D	309.21 308.97	309.12 308.95	309.04 308.91	308.98 308.88	308.93 308.83	308.95 309.03	308.98	308.81 Ö 309.27 Ö	01.12. 03.01.	308.49 311.20	15.10.2001 08.04.1996
2565	Zwaring, Bl 4025 310.69 0.80 1995	340109			D	308.27 307.91	308.21 307.86	308.11 307.81	308.03 307.84	307.93 307.82	307.89 308.18	307.99	307.77 Ö 308.43 Ö	08.11. 31.12.	307.54 Ö 309.79	15.10.2001 08.04.1996
	Grazer Feld															
2566	Fernitz, Bl 3545 325.93 0.80 1971	315226			D	319.51 319.65	319.42 319.78	319.37 319.81	319.35 319.68	319.42 319.57	319.54 319.65	319.56	319.34 Ö 319.90 Ö	19.04. 02.09.	319.14 Ö 322.21	31.03.2002 07.08.1972
2567	Fernitz, Blt 35455 326.18 1.00 1985	329656				319.51 319.65	319.42 319.77	319.37 319.77	319.36 319.64	319.41 319.54	319.54 319.65	319.55	319.35 319.85	07.04. 01.09.	319.14 Ö 321.28 L	01.04.2002 04.09.1989
2568	Fernitz, Br 35491 318.97 0.50 2002	340729			D	316.78 316.85	316.76 316.89	316.82 316.82	316.86 316.83	316.92 316.83	316.88 316.91	316.84	316.70 Ö 317.06 Ö	03.10. 13.12.	316.60 317.35	29.08.2003 29.06.2006
2569	Fernitz, Br 35511 320.63 0.20 1980	328799				316.53 316.69	316.48 316.79	316.47 316.69	316.46 316.61	316.51 316.55	316.60 316.71	316.59	316.44 316.83	14.04. 25.08.	316.38 Ö 318.01	14.01.2002 13.10.1980
2570	Fernitz, Br 35531 314.95 0.20 1975	318717			D	312.10 312.19	312.04 312.22	312.12 312.12	312.14 312.12	312.22 312.15	312.21 312.24	312.16	311.70 312.43 Ö	02.10. 13.12.	311.52 314.05	17.11.2004 30.06.1975
2571	Gössendorf, Bl354122 322.44 1.00 2003	340810			D	319.26 319.49	319.20 319.57	319.21 319.45	319.23 319.36	319.36 319.33	319.49 319.52	319.37	319.16 Ö 319.66 Ö	29.02. 21.12.	318.98 Ö 320.24	28.08.2003 30.06.2006
2572	Gössendorf, Br 3541 322.11 0.30 1965	310177				319.06 319.34	319.01 319.43	319.09 319.24	319.18 319.19	319.33 319.17	319.41 319.32	319.23	318.96 319.50	25.02. 28.07.	318.77 320.74	21.01.2002 30.06.1975
2573	Grambach, Br 3511 336.33 1.10 1981	329102			D	326.18 326.06	326.10 326.28	326.02 326.45	325.96 326.47	325.91 326.39	325.92 326.34	326.17	325.85 326.49 Ö	31.05. 09.10.	325.83 328.17	29.07.2002 20.09.1999
2574	Graz 1, Bl 3401 365.75 0.60 1985	329698			D	356.33 356.40	356.30 356.48	356.27 356.46	356.24 356.44	356.22 356.41	356.24 356.42	356.35	356.21 Ö 356.49 Ö	08.06. 23.08.	356.13 356.54	15.07.2002 26.07.2004
2575	Graz 1, Bl 3411 364.46 0.60 1985	329706			D	349.62 350.10	349.59 350.40	349.54 350.24	349.58 349.97	349.62 349.78	349.65 349.75	349.82	349.52 Ö 350.43 Ö	07.04. 15.08.	349.49 350.99	31.12.2001 22.04.1996
2576	Graz 1, Bl 3415 355.89 0.60 1985	329714			D	344.48 344.61	344.46 344.82	344.40 344.79	344.34 344.67	344.39 344.56	344.44 344.54	344.54	344.33 Ö 344.85 Ö	26.04. 31.08.	344.36 345.19	02.04.1990 03.02.1997
2577	Graz 1, Br 3445 351.08 - 0.13 1984	329425			D	340.47 340.81	340.36 340.90	340.41 340.66	340.41 340.52	340.75 340.45	340.91 340.47	340.59	340.31 Ö 341.01 Ö	28.02. 10.06.	339.80 342.67	11.03.1985 22.08.2005
2578	Graz 2, Br 3431 365.89 0.30 1977	325308				354.42 355.06	354.35 354.99	354.31 354.70	354.30 354.56	354.37 354.47	354.51 354.57	354.55	354.29 Ö 355.42	21.04. 21.07.	354.27 Ö 355.59 Ö	04.03.1985 18.10.1982
2579	Graz 2, Br 3439 362.61 0.40 1985	329649				347.73 348.10	347.70 348.24	347.67 348.04	347.67 347.98	347.93 347.93	347.96 347.90	347.90	347.64 348.31	14.04. 04.08.	347.30 Ö 348.61 Ö	09.02.1987 30.08.1999
2580	Graz 3, Br 3361 356.61 0.40 1977	325233				347.59 348.06	347.50 348.17	347.46 347.98	347.47 347.76	347.68 347.65	347.97 347.70	347.75	347.43 348.19 Ö	07.04. 25.08.	347.08 KÖ 349.39	23.02.1978 17.07.1989
2581	Graz 3, Br 3373 355.72 0.40 1987	332817			D	346.31 346.80	346.21 346.92	346.17 346.78	346.17 346.58	346.35 346.43	346.65 346.43	346.48	346.15 Ö 346.94 Ö	17.04. 29.08.	346.03 347.63	18.03.2002 28.08.1989

Monats- und Jahresmittel der Grundwasserstände mit Extremwerten (Hauptwerte)

- Grundwasserstände m ü.A. -

Nr.	Messstelle		EDV-Messstellennummer		Mittel in m ü.A.							Niederster und höchster beobachteter Grundwasserstand sowie allenfalls höchster beobachteter Überflutungswasserstand			
	Messpunkt m ü.A. / m ü.G.		beeinflusst	artesisch/gespannt	I	II	III	IV	V	VI	Jahr	im Berichtsjahr		vor dem Berichtsjahr	
	Beobachtungsbeginn	unverändert seit		Messgerät	VII	VIII	IX	X	XI	XII		m ü.A.	Datum	m ü.A.	Datum
2582	Graz 3, Br 3381 354.38 1984	0.40	329532		345.65 346.11	345.59 346.25	345.59 346.12	345.58 345.95	345.75 345.83	345.95 345.88	345.86	345.56 346.27	18.02. 25.08.	345.21 346.96	17.02.1986 06.09.1999
2583	Graz 3, Br 3385 356.79 1987	0.30	332734		346.80 347.14	346.75 347.36	346.72 347.30	346.70 347.14	346.72 347.05	346.89 347.03	346.97	346.69 347.38	14.04. 01.09.	346.50 Ö 348.35	02.04.2002 10.07.2006
2584	Graz 3, Br 3391 355.58 1977	0.40	325274		347.83 348.01	347.83 348.03	347.83 347.98	347.82 347.94	347.82 347.92	347.88 347.96	347.90	347.82 Ö 348.06	19.05. 28.07.	347.52 KÖ 348.84 KÖ	21.02.1984 23.04.1979
2585	Graz 4, Bl 3406 364.34 1987	0.03	332825		343.87 344.09	343.74 344.30	343.64 344.29	343.59 344.17	343.65 344.07	343.86 344.05	343.94	343.58 344.38	21.04. 01.09.	343.31 Ö 345.17	05.04.1988 26.09.2005
2586	Graz 4, Bl 3412 349.67 2002	0.00	343038	D	341.46 341.81	341.40 341.88	341.46 341.68	341.52 341.62	341.77 341.58	341.84 341.62	341.64	341.35 Ö 342.09 Ö	24.02. 17.08.	341.33 Ö 342.99 Ö	13.02.2006 14.08.2002
2587	Graz 4, Br 3360 355.04 1976	0.50	336818	D	347.36 347.87	347.26 347.94	347.33 347.66	347.42 347.58	347.79 347.53	347.89 347.57	347.60	347.21 Ö 348.21 Ö	24.02. 18.08.	346.21 349.03	14.02.1978 25.10.1993
2588	Graz 4, Br 3380 356.04 1987	0.40	332726		346.22 346.62	346.10 346.72	346.05 346.60	346.07 346.54	346.24 346.43	346.45 346.43	346.37	346.03 346.72 Ö	03.03. 01.09.	345.71 Ö 347.48 Ö	09.02.1987 12.08.1991
2589	Graz 4, Br 3400 351.67 1947	0.00	310201		344.02 344.51	343.97 344.55	343.97 344.25	344.03 344.12	344.25 344.10	344.54 344.12	344.20	343.92 344.63	03.03. 28.07.	343.32 Ö 346.08	16.01.1984 05.08.1965
2590	Graz 4, Br 3410 350.83 1947	- 0.12	310219	D	342.79 343.29	342.73 343.36	342.78 343.11	342.84 342.98	343.13 342.87	343.31 342.89	343.01	342.68 Ö 343.45 Ö	29.02. 21.08.	341.96 344.82	09.01.1978 05.08.1965
2591	Graz 5, Br 3430 349.39 1947	- 0.12	310227	D	341.09 341.63	341.00 341.71	341.10 341.43	341.18 341.32	341.56 341.25	341.69 341.29	341.35	340.93 Ö 341.88 Ö	24.02. 19.08.	340.00 343.28	06.02.1978 05.08.1965
2592	Graz 5, Br 3440 351.68 1947	0.30	310235		341.14 341.47	340.99 341.47	340.93 341.37	340.94 341.31	341.15 341.26	341.31 341.25	341.22	340.91 341.54	14.04. 04.08.	339.57 Ö 343.01	27.02.1978 16.08.1965
2593	Graz 5, Br 3450 347.58 1947	- 0.12	310243	D	340.20 340.74	340.12 340.82	340.21 340.53	340.29 340.43	340.68 340.35	340.80 340.40	340.47	340.05 Ö 340.98 Ö	24.02. 19.08.	338.97 342.45	20.02.1978 05.08.1965
2594	Graz 5, Br 3468 344.59 1972	0.40	315473	D	336.94 337.38	336.85 337.48	336.97 337.23	337.05 337.14	337.40 337.07	337.45 337.14	337.18	336.78 Ö 337.65 Ö	23.02. 26.07.	336.06 338.70	20.02.1978 20.07.1972
2595	Graz 6, Br 3451 349.44 1984	- 0.15	329433	D	339.47 339.85	339.35 339.95	339.35 339.77	339.33 339.59	339.59 339.46	339.84 339.45	339.59	339.28 Ö 340.00 Ö	13.04. 25.08.	338.79 340.75	18.03.1985 06.09.1999
2596	Graz 6, Br 3471 351.11 1947	- 0.15	310268	D	340.88 341.02	340.86 341.11	340.85 341.11	340.82 341.03	340.82 340.97	340.88 340.97	340.94	340.80 341.14 Ö	19.05. 06.09.	340.66 342.11	27.02.1956 30.08.1965
2597	Graz 6, Br 3473 343.71 1977	0.30	325324	D	336.20 336.79	336.04 336.93	335.99 336.75	336.00 336.51	336.19 336.29	336.51 336.26	336.38	335.96 336.97	04.03. 25.08.	335.50 337.82	06.03.1978 13.09.1999
2598	Graz 6, Br 3475 344.07 1971	0.40	315234		336.48 337.05	336.40 337.21	336.55 336.81	336.65 336.69	337.08 336.62	337.15 336.69	336.78	336.33 337.48	18.02. 18.08.	336.13 339.12	25.01.1979 20.07.1972
2599	Graz 7, Br 3481 342.26 1947	0.40	310276		335.01 335.61	334.89 335.70	334.90 335.46	334.93 335.30	335.08 335.14	335.32 335.17	335.21	334.84 Ö 335.74 Ö	03.03. 25.08.	334.53 KÖ 337.79	22.02.1978 09.08.1965
2600	Graz 7, Br 3483 336.22 1967	0.20	314740		329.52 330.00	329.46 330.13	329.63 329.75	329.75 329.66	330.18 329.63	330.10 329.72	329.79	329.33 330.48	18.02. 18.08.	329.21 332.56	21.01.2002 17.07.1972
2601	Graz 7, Br 3489 332.11 1971	0.30	315259		327.33 327.83	327.22 327.88	327.48 327.55	327.57 327.45	328.17 327.50	327.87 327.53	327.62	327.19 Ö 328.42	18.02. 19.05.	326.96 329.94	23.02.1978 16.07.1972
2602	Graz 7, Br 3493 345.17 1989	0.40	332908		337.14 337.23	337.07 337.37	337.04 337.41	337.03 337.35	337.01 337.29	337.02 337.30	337.19	336.97 337.42 Ö	02.06. 08.09.	336.80 Ö 338.07	19.04.1993 30.04.2001
2603	Graz 7, Br 34771 340.55 1984	0.20	329417		334.41 334.98	334.33 335.06	334.41 334.86	334.50 334.70	334.83 334.55	334.92 334.56	334.68	334.29 Ö 335.16	25.02. 18.08.	334.03 336.12	04.03.1985 19.05.1986
2604	Graz 7, Br 34835 344.75 1984	0.30	329474	D	333.38 333.71	333.23 333.95	333.10 333.93	333.05 333.78	333.11 333.59	333.33 333.51	333.47	333.03 Ö 334.01 Ö	22.04. 29.08.	332.83 Ö 335.02	21.03.2002 20.09.1999
2605	Graz 7, Br 34851 341.94 1966	0.40	314955		330.16 330.44	330.03 330.68	329.94 330.62	329.90 330.48	330.04 330.33	330.27 330.31	330.27	329.88 330.73 Ö	28.04. 01.09.	329.65 333.44	25.03.2002 20.07.1972
2606	Graz 7, Br 34875 339.95 1984	0.30	329482		327.77 328.10	327.56 328.18	327.48 328.14	327.48 328.12	327.66 328.08	327.86 328.03	327.87	327.45 Ö 328.22	14.04. 04.08.	326.89 329.80 K	18.03.1985 06.09.1999

Monats- und Jahresmittel der Grundwasserstände mit Extremwerten (Hauptwerte)

- Grundwasserstände m ü.A. -

Nr.	Messstelle		EDV-Messstellennummer			Mittel in m ü.A.							Niederster und höchster beobachteter Grundwasserstand sowie allenfalls höchster beobachteter Überflutungswasserstand			
	Messpunkt m ü.A.	m ü.G.	beeinflusst	artesisch/gespannt	Messgerät	I	II	III	IV	V	VI	Jahr	im Berichtsjahr		vor dem Berichtsjahr	
	Beobachtungsbeginn	unverändert seit				VII	VIII	IX	X	XI	XII		m ü.A.	Datum	m ü.A.	Datum
2607	Graz 8, Br 3469 362.17 1977	0.50	325316			351.36 351.58	351.31 351.72	351.25 351.74	351.22 351.72	351.23 351.66	351.32 351.67	351.48	351.21 351.75 Ö	19.05. 15.09.	350.91 352.07	29.07.2002 06.09.1999
2608	Graz 8, Br 3479 357.20 1966	0.30	310292			348.27 348.48	348.23 348.50	348.21 348.46	348.20 348.43	348.20 348.39	348.25 348.40	348.34	348.19 Ö 348.55	19.05. 21.07.	348.09 Ö 349.25	08.07.2002 24.07.1972
2609	Graz 8, Br 34795 350.20 1984	0.30	329466			343.57 343.93	343.51 343.99	343.46 343.85	343.43 343.77	343.43 343.67	343.55 343.75	343.66	343.41 344.08	19.05. 28.07.	343.31 344.39	15.04.2002 31.03.1986
2610	Graz 8, Br 34815 350.60 1978	0.30	325654			334.64 334.73	334.46 335.22	334.33 335.30	334.21 335.15	334.17 334.90	334.29 334.81	334.68	334.15 Ö 335.32	19.05. 01.09.	333.99 Ö 336.55 Ö	08.04.2002 13.08.1979
2611	Graz 12, Bl 3325 363.37 1976	0.80	319095			354.53 354.76	354.57 354.79		354.60 354.80	354.66	354.72		354.48 355.02	09.12. 21.07.	353.28 Ö 357.14	27.02.1978 21.08.1989
2612	Graz 12, Bl 3343 364.51 1976	0.80	319129			354.43 354.48	354.39 354.77		354.36 354.80	354.66	354.39		354.31 354.91	28.04. 17.09.	353.37 356.45	27.02.1978 19.08.1991
2613	Graz 12, Br 3311 364.61 1976	0.30	318923 1			360.90 361.24	360.90 361.31		360.98 361.13	361.07	361.22		360.89 Ö 361.34	18.02. 19.08.	358.51 362.31	20.02.1978 12.05.1986
2614	Graz 12, Br 3321 363.46 1976	0.25	319087			355.35 355.63	355.34 355.75		355.48 355.49	355.45	355.68		355.29 355.86	18.02. 19.08.	354.21 Ö 356.73	13.02.1978 05.05.1986
2615	Graz 12, Br 33571 359.42 1981	0.40	328930	D		350.51 350.76	350.46 350.89	350.48 350.82	350.53 350.75	350.69 350.69	350.80 350.66	350.67	350.42 Ö 350.95 Ö	03.03. 27.08.	349.73 351.98	18.03.1985 05.08.1991
2616	Graz 13, Bl 3300 368.68 1976	0.40	318824			364.37 364.84	364.43 364.71	364.45 364.54	364.56 364.48	364.85 364.50	364.84 364.55	364.59	364.32 365.06 L	14.01. 06.06.	363.14 Ö 366.52	20.02.1978 22.08.2005
2617	Graz 13, Br 3338 360.56 1976	0.30	319103	D		350.65 351.20	350.59 351.33	350.74 351.09	350.84 351.00	351.20 350.88	351.31 350.83	350.97	350.55 Ö 351.51 Ö	27.02. 19.08.	348.80 352.84	08.01.1979 05.08.1991
2618	Graz 13, Br 3340 375.20 1976	0.50	318840			356.57 356.58	356.55 356.70	356.54 356.70	356.51 356.66	356.49 356.64	356.50 356.63	356.59	356.47 Ö 356.71 Ö	09.06. 08.09.	356.48 Ö 357.08 Ö	25.03.2002 28.08.1989
2619	Graz 14, Bl 3416 366.48 1978	0.70	325639			343.75 343.77	343.63 343.89	343.51 343.81	343.40 343.81	343.42 343.82	343.58 343.84	343.69	343.38 343.92	28.04. 04.08.	342.63 Ö 345.62 Ö	26.03.1979 09.10.1989
2620	Graz 14, Br 3426 366.78 1977	0.40	325464			349.12 349.04	349.04 349.10	348.98 349.24	348.97 349.34	348.92 349.28	348.90 349.19	349.09	348.84 349.36	02.06. 13.10.	348.84 L Ö 351.52 Ö	20.06.2002 13.08.1979
2621	Graz 14, Br 3448 361.55 1980	0.30	328898			342.75 342.68	342.65 342.90	342.57 343.06	342.47 343.04	342.38 342.92	342.44 342.84	342.73	342.36 343.07 Ö	02.06. 29.09.	342.04 Ö 344.49 Ö	29.04.1985 09.10.1989
2622	Graz 15, Br 3458 359.14 1976	0.30	319152			340.21 340.13	340.04 340.36	339.91 340.44	339.82 340.39	339.79 340.28	339.90 340.21	340.12	339.78 Ö 340.45	19.05. 15.09.	338.67 Ö 341.59 Ö	01.05.1978 16.10.1989
2623	Graz 15, Br 3460 360.87 1971	0.40	315267			343.73 343.79	343.67 344.01	343.60 344.09	343.55 344.03	343.52 343.90	343.57 343.86	343.78	343.50 Ö 344.10 Ö	02.06. 08.09.	343.50 345.55	20.05.2002 03.08.1972
2624	Graz 15, Br 3470 356.45 1967	0.40	314757			338.60 338.56	338.50 338.79	338.37 338.90	338.26 338.88	338.24 338.82	338.32 338.70	338.58	338.20 338.92	28.04. 22.09.	337.41 Ö 341.15 Ö	06.03.1972 28.08.1972
2625	Graz 15, Br 3472 357.96 1978	0.50	325647			343.45 343.66	343.38 343.88	343.34 343.88	343.29 343.79	343.30 343.66	343.38 343.64	343.55	343.28 Ö 343.92 Ö	19.05. 01.09.	343.14 Ö 344.89 Ö	15.04.2002 11.09.1989
2626	Graz 16, Br 3486 347.33 1964	0.50	310334			333.71 333.48	333.59 333.80	333.44 333.94	333.31 333.96	333.21 333.87	333.23 333.86	333.62	333.17 333.98	02.06. 06.10.	332.54 Ö 337.35	22.05.1978 10.09.1965
2627	Graz 16, Br 3490 340.84 1951	0.30	310342	D		334.45 334.75	334.37 334.86	334.33 334.74	334.32 334.67	334.48 334.58	334.64 334.61	334.57	334.29 Ö 334.90 Ö	14.04. 28.08.	333.64 336.87	27.02.1978 11.08.1965
2628	Graz 16, Br 3502 346.56 1988	0.20	336016	D		334.79 334.74	334.75 334.90	334.71 334.93	334.66 334.91	334.62 334.85	334.62 334.86	334.78	334.57 Ö 334.94 Ö	01.06. 19.09.	334.41 336.28	08.07.2002 09.12.1991
2629	Graz 16, Br 34741 352.19 1987	0.30	332668			336.07 335.91	335.95 336.22	335.80 336.37	335.69 336.38	335.62 336.30	335.67 336.24	336.02	335.61 Ö 336.40 Ö	02.06. 13.10.	335.27 Ö 337.79 Ö	13.05.2002 30.12.1991
2630	Graz 16, Br 34801 351.36 1994	0.40	336958			339.68 339.05	339.54 339.43	339.38 339.63	339.06 339.67	338.82 339.66	338.84 339.69	339.37	338.77 339.79	02.06. 31.12.	338.64 341.03 Ö	15.07.2002 22.04.1996
2631	Graz 16, Br 34841 339.06 1939	0.40	310326			331.07 331.36	330.97 331.43	330.97 331.28	330.99 331.26	331.18 331.17	331.34 331.22	331.19	330.92 331.48	25.02. 25.08.	330.40 333.10	26.02.1978 24.07.1972

Monats- und Jahresmittel der Grundwasserstände mit Extremwerten (Hauptwerte)

- Grundwasserstände m ü.A. -

Nr.	Messstelle		EDV-Messstellennummer		Mittel in m ü.A.							Niederster und höchster beobachteter Grundwasserstand sowie allenfalls höchster beobachteter Überflutungswasserstand			
	Messpunkt m ü.A. / m ü.G.		beeinflusst	artesisch/gespannt	I	II	III	IV	V	VI	Jahr	im Berichtsjahr		vor dem Berichtsjahr	
	Beobachtungsbeginn	unverändert seit		Messgerät	VII	VIII	IX	X	XI	XII		m ü.A.	Datum	m ü.A.	Datum
2632	Graz 4, Bl340632 366.54 2003	1.10	340778	D	344.25 344.45	344.34 344.62	344.44 344.58	344.48 344.47	344.41 344.36	344.26 344.34	344.42	344.19 Ö 344.67 Ö	18.06. 01.09.	343.96 Ö 345.48 Ö	21.03.2004 20.09.2005
2633	Graz 5, Bl346632 354.44 2003	1.00	340786	D	337.48 337.73	337.37 337.89	337.31 337.79	337.29 337.69	337.45 337.59	337.62 337.57	337.57	337.26 Ö 337.94 Ö	14.04. 27.08.	337.09 Ö 338.77	15.03.2004 05.09.2005
2634	Graz 5, Bl349032 343.67 2003	1.00	340794	D	335.66 336.15	335.58 336.21	335.70 335.93	335.79 335.87	336.16 335.80	336.22 335.87	335.91	335.51 Ö 336.45 Ö	23.02. 18.08.	335.41 Ö 337.35 Ö	01.02.2004 23.08.2005
2635	Grosssulz, Bl 35669 320.43 2004	0.70	340703	D	313.01 312.67	312.98 312.77	312.92 312.75	312.81 312.73	312.63 312.69	312.63 312.75	312.78	312.45 Ö 313.06 Ö	02.06. 05.01.	312.94 Ö 314.11 Ö	22.07.2007 09.06.2006
2636	Großsulz, Br 35701 313.04 1976	0.40	318808 1		310.47 310.33	310.44 310.41	310.42 310.29	310.41 310.33	310.39 310.34	310.36 310.50	310.39	310.14 B 310.61	22.09. 22.12.	310.11 311.73	01.07.2002 13.10.1980
2637	Hausmannstätten, Br 3523 335.37 1995	0.40	336990		328.69 328.80	328.67 328.78	328.67 328.75	328.66 328.76	328.67 328.68	328.74 328.77	328.72	328.65 328.90	12.05. 21.07.	328.61 329.43	01.04.2002 08.04.1996
2638	Hausmannstätten, Br 3535 329.17 1978	0.20	325662		324.53 324.80	324.49 324.77	324.48 324.64	324.49 324.59	324.53 324.54	324.72 324.71	324.61	324.45 324.93	03.03. 21.07.	324.35 325.67	04.02.2002 23.07.1979
2639	Hautzendorf, Br 35242 338.26 1989	0.40	336370 1		329.82 329.64	329.74 329.76	329.67 329.74	329.59 329.70	329.54 329.60	329.57 329.79	329.68	329.52 Ö 329.97	02.06. 31.12.	329.14 332.72	22.07.2002 09.04.1996
2640	Kainach, Br 3758 297.17 1974	0.25	318428 1	D	293.90 293.85	293.80 293.85	293.69 293.76	293.63 293.73	293.61 293.64	293.81 293.90	293.76	293.58 Ö 294.11 Ö	19.05. 25.12.	293.04 294.96	31.12.1984 03.07.1975
2641	Kainach, Br 36203 300.64 1984	0.40	329441		294.57 294.53	294.49 294.56	294.43 294.52	294.39 294.44	294.40 294.38	294.50 294.58	294.48	294.35 294.84	01.12. 29.12.	294.17 296.17	18.03.2002 03.06.1996
2642	Kalsdorf, Bl 35521 327.39 1996	0.80	349977	D	318.86 318.75	318.80 318.81	318.74 318.75	318.69 318.69	318.66 318.61	318.71 318.64	318.73	318.56 Ö 318.89 Ö	30.11. 01.01.		
2643	Kalsdorf, Bl355042 317.22 2003	1.00	340828	D	314.21 314.29	314.19 314.30	314.24 314.16	314.28 314.26	314.31 314.26	314.32 314.32	314.26	314.00 Ö 314.48 Ö	20.09. 13.12.	314.04 314.86 Ö	29.06.2005 22.08.2005
2644	Kalsdorf, Blt 35525 327.85 1985	1.00	329664		318.85 318.75	318.78 318.82	318.71 318.76	318.68 318.68	318.65 318.63	318.71 318.67	318.72	318.60 318.87 Ö	08.12. 08.01.	318.44 320.75 Ö	29.07.2002 09.12.1991
2645	Kalsdorf, Br 3550 316.53 1967	0.30	314765 1		314.65 314.71	314.64 314.76	314.66 314.56	314.71 314.71	314.71 314.71	314.74 314.76	314.69	314.39 B 314.81	22.09. 15.12.	314.17 B 316.23 F	10.06.1971 10.08.1970
2646	Kalsdorf, Br 35421 327.32 1977	0.30	325431	D	317.73 317.71	317.68 317.76	317.64 317.66	317.61 317.64	317.61 317.60	317.66 317.67	317.67	317.57 Ö 317.78 Ö	01.12. 29.08.	317.35 319.12	27.02.1978 09.12.1991
2647	Kalsdorf, Br 35541 316.28 1969	0.30	315028 1		312.94 312.91	312.94 312.91	312.93 312.76	312.94 312.90	312.94 312.90	312.91 312.98	312.91	312.63 B 313.07	15.09. 22.12.	312.59 B 314.23	28.06.1993 17.07.1972
2648	Kasten, Br 3564 322.09 1971	0.30	315291		317.70 317.43	317.64 317.41	317.58 317.38	317.53 317.34	317.48 317.30	317.45 317.44	317.47	317.29 317.73	24.11. 07.01.	317.21 319.87 Ö	23.09.2002 03.08.1972
2649	Kasten, Br 3566 319.83 1959	- 1.20	310433	D	314.46 313.99	314.43 314.00	314.37 313.99	314.29 313.94	314.18 313.90	314.08 313.93	314.13	313.88 314.47	01.12. 14.01.	313.61 317.62	05.08.2002 06.09.1965
2650	Kasten, Br 3568 323.29 1965	0.40	310441	D	320.11 319.73	320.05 319.68	319.96 319.65	319.89 319.62	319.82 319.60	319.79 319.88	319.82	319.60 Ö 320.16 Ö	01.12. 01.01.	319.48 322.14	23.09.2002 02.08.1965
2651	Kasten, Br 3572 318.89 1960	0.30	310458		316.54 316.12	316.38 316.11	316.26 316.06	316.18 316.01	316.12 315.96	316.09 316.48	316.19	315.94 316.85	24.11. 29.12.	315.89 318.22	29.07.2002 02.08.1965
2652	Kasten, Br 3576 320.62 1971	0.40	315309		317.51 317.09	317.45 317.08	317.32 317.05	317.21 317.00	317.16 316.95	317.13 317.32	317.19	316.94 317.61	17.11. 31.12.	316.89 319.31	16.09.2002 17.07.1972
2653	Kasten, Br 35821 320.29 1980	0.20	328906		316.81 316.43	316.73 316.42	316.64 316.40	316.54 316.35	316.47 316.29	316.46 316.61	316.51	316.27 316.97	01.12. 31.12.	316.19 318.79	29.07.2002 08.04.1996
2654	Laa, Blt 35445 328.96 1985	1.00	329672		322.06 321.84	322.01 321.86	321.95 321.80	321.91 321.75	321.87 321.69	321.83 321.74	321.86	321.66 322.09	24.11. 08.01.	321.55 Ö 323.81	23.09.2002 09.12.1991
2655	Laa, Br 35441 329.10 1997	0.40	340257		321.74 321.52	321.67 321.57	321.60 321.54	321.53 321.47	321.48 321.40	321.48 321.39	321.53	321.36 321.76	08.12. 01.01.	321.12 Ö 323.29	22.07.2002 22.09.1997
2656	Laa, Br 35481 326.88 1965	0.40	310474	D	323.11 322.74	323.04 322.72	322.97 322.67	322.90 322.61	322.83 322.56	322.77 322.71	322.80	322.54 Ö 323.15 Ö	01.12. 03.01.	322.42 Ö 325.42	07.10.2002 26.08.1965

Monats- und Jahresmittel der Grundwasserstände mit Extremwerten (Hauptwerte)

- Grundwasserstände m ü.A. -

Nr.	Messstelle		EDV-Messstellennummer		Mittel in m ü.A.							Niederster und höchster beobachteter Grundwasserstand sowie allenfalls höchster beobachteter Überflutungswasserstand			
	Messpunkt m ü.A. / m ü.G.		beeinflusst	artesisch/gespannt	I	II	III	IV	V	VI	Jahr	im Berichtsjahr		vor dem Berichtsjahr	
	Beobachtungsbeginn	unverändert seit		Messgerät	VII	VIII	IX	X	XI	XII		m ü.A.	Datum	m ü.A.	Datum
2657	Lebern, Br 3500 334.96 1947	0.40	310482		327.41 327.66	327.30 327.74	327.26 327.61	327.30 327.55	327.47 327.51	327.60 327.61	327.50	327.24 327.75 Ö	10.03. 01.09.	326.14 KÖ 329.58	16.01.1978 05.08.1965
2658	Lebern, Br 3518 326.67 1997	- 1.10	340331		324.99 325.33	324.92 325.39	324.96 325.20	324.99 325.20	325.21 325.11	325.34 325.20	325.15	324.89 325.45	25.02. 28.07.	323.81 I Ö 326.32 Ö	27.03.2006 06.09.1999
2659	Lebern, Br 3528 326.33 2002	0.40	340695	D	323.86 324.18	323.79 324.23	323.83 324.05	323.87 324.05	324.10 323.96	324.20 324.06	324.02	323.74 Ö 324.31 Ö	25.02. 28.07.	322.77 325.10	20.03.2006 29.08.2005
2660	Lebern, Br 3530 329.34 1947	0.20	310524	D	324.36 324.71	324.29 324.76	324.33 324.64	324.38 324.65	324.60 324.52	324.71 324.56	324.54	324.24 Ö 324.79 Ö	25.02. 01.08.	322.98 326.21	23.01.1978 26.08.1965
2661	Lebern, Br 3532 335.64 1939	0.30	310532		324.96 325.03	324.85 325.12	324.79 325.03	324.74 324.95	324.76 324.86	324.91 324.87	324.91	324.73 Ö 325.14 Ö	21.04. 25.08.	324.00 Ö 327.69	27.02.1978 26.08.1965
2662	Lebern, Br 34981 332.74 1980	0.40	328856		327.50 327.98	327.45 327.91	327.61 327.72	327.75 327.65	328.13 327.65	327.97 327.78	327.76	327.39 328.28	18.02. 26.05.	327.06 329.59	02.02.1987 25.10.1993
2663	Lebern, Br 35201 337.83 1994	0.40	336974 1		325.43 325.65	325.32 325.74	325.29 325.62	325.29 325.60	325.45 325.49	325.64 325.51	325.50	325.27 Ö 325.75	14.04. 25.08.	324.87 Ö 326.97 Ö	27.03.2006 28.10.1996
2664	Lebern, Br 35221 339.58 1981	0.30	329060		328.74 328.40	328.67 328.43	328.59 328.42	328.50 328.40	328.41 328.37	328.35 328.41	328.47	328.34 Ö 328.76	30.06. 01.01.	327.95 Ö 330.32 KÖ	05.08.2002 11.11.1996
2665	Mellach, Bl 3565 310.26 2005	0.90	356345	D	308.13 308.36	308.11 308.47	308.17 308.11	308.25 308.18	308.45 308.23	308.51 308.36	308.28	308.01 Ö 308.77 Ö	03.10. 21.05.	308.03 Ö 309.53 Ö	27.07.2007 22.08.2005
2666	Mellach, Bl 3567 309.70 2005	0.85	356352	D	307.75 307.90	307.72 307.98	307.82 307.80	307.83 307.87	307.99 307.91	307.98 308.01	307.88	307.58 Ö 308.43	03.10. 16.08.	307.54 Ö 308.93 Ö	09.03.2006 22.08.2005
2667	Mellach, Br 3561 311.00 1965	0.90	310540		308.69 308.82	308.66 308.90	308.69 308.80	308.69 308.83	308.74 308.85	308.82 308.89	308.78	308.64 Ö 308.98	25.02. 15.12.	307.66 B 310.10 FÖ	23.02.1998 20.08.1966
2668	Oberpremstätten, Bl 3556 332.26 1971	0.70	315366	D	326.82 326.45	326.71 326.53	326.61 326.48	326.51 326.42	326.43 326.32	326.40 326.51	326.52	326.28 Ö 326.87 Ö	03.12. 02.01.	326.02 Ö 330.28	30.07.2002 01.08.1972
2669	Oberpremstätten, Blt 35565 332.57 1984	1.00	329581		326.82 326.46	326.72 326.52	326.59 326.50	326.51 326.43	326.43 326.33	326.42 326.52	326.52	326.29 326.87	02.12. 01.01.	326.02 328.81 L	29.07.2002 15.04.1996
2670	Oberpremstätten, Br 35384 333.60 1989	0.30	336388		327.80 327.49	327.74 327.57	327.66 327.59	327.58 327.53	327.50 327.44	327.45 327.47	327.57	327.39 Ö 327.83	08.12. 01.01.	327.01 329.86 Ö	29.07.2002 29.04.1996
2671	Pirka-Eggenb., Br 3492 341.75 1971	0.30	315358		330.25 329.96	330.15 330.14	330.02 330.22	329.92 330.21	329.82 330.14	329.83 330.18	330.07	329.80 Ö 330.30	09.06. 01.01.	329.40 Ö 333.04 Ö	05.06.1978 28.08.1972
2672	Raaba, Br 34871 346.37 1982	0.30	329300		338.71 339.34	338.58 339.40	338.51 339.02	338.39 338.91	338.52 338.75	338.75 338.96	338.82	338.36 339.55	14.04. 21.07.	338.46 339.91 K	31.05.1993 07.10.1982
2673	Seiersberg, Br 3496 346.12 1964	0.50	310599	D	332.50 332.24	332.39 332.52	332.25 332.64	332.13 332.64	332.03 332.54	332.04 332.55	332.37	331.98 Ö 332.66 Ö	06.06. 25.09.	331.53 336.36	08.05.1978 23.09.1965
2674	Seiersberg, Br 3540 346.03 1957	0.30	310607	D	334.76 334.85	334.65 335.14	334.52 335.11	334.40 334.96	334.31 334.77	334.42 334.80	334.73	334.28 Ö 335.21 Ö	19.05. 28.08.	334.29 338.36	17.02.1958 10.08.1965
2675	Thalerhof, Blt 35325 334.07 1984	1.00	329557		322.43 322.43	322.35 322.50	322.29 322.43	322.26 322.36	322.27 322.29	322.35 322.33	322.36	322.24 Ö 322.51	12.05. 01.09.	321.90 Ö 323.46 Ö	04.03.1985 09.12.1991
2676	Thondorf, Br 3503 329.27 1966	0.30	310631		325.08 325.44	325.00 325.55	324.98 325.36	325.01 325.24	325.15 325.18	325.39 325.27	325.22	324.97 Ö 325.60	05.05. 28.07.	324.50 327.77	22.02.1978 20.07.1972
2677	Thondorf, Br 3505 330.71 1984	0.50	329490	D	325.76 326.16	325.67 326.27	325.75 326.02	325.81 325.91	326.12 325.87	326.21 325.97	325.96	325.61 Ö 326.39 Ö	25.02. 20.08.	325.30 327.37	25.02.1985 10.07.1989
2678	Unterpremstätten, Blt 35465 333.67 1984	1.00	329573		325.50 325.24	325.44 325.25	325.37 325.19	325.32 325.14	325.27 325.07	325.24 325.07	325.26	325.03 325.52	08.12. 08.01.	324.91 Ö 327.24	29.07.2002 28.10.1996
2679	Unterpremstätten, Br 35361 332.33 1999	0.30	340620	D	325.03 324.86	324.97 324.86	324.92 324.79	324.87 324.74	324.83 324.67	324.84 324.72	324.84	324.63 325.08 Ö	28.11. 01.01.	324.46 326.35	24.11.2002 06.09.1999
2680	Wagnitz, Bl 35342 325.19 1971	0.80	315374 1	D	320.40 320.56	320.33 320.60	320.34 320.45	320.36 320.44	320.47 320.39	320.54 320.49	320.45	320.30 Ö 320.63 Ö	29.02. 25.08.	319.81 321.63	28.01.1978 01.08.1972
2681	Wagnitz, Bl353032 324.88 2003	1.00	340802	D	322.05 322.41	322.00 322.46	322.11 322.21	322.19 322.19	322.46 322.14	322.49 322.22	322.25	321.94 Ö 322.64 Ö	24.02. 26.07.	321.64 Ö 323.64 Ö	19.03.2006 23.08.2005

Monats- und Jahresmittel der Grundwasserstände mit Extremwerten (Hauptwerte)

- Grundwasserstände m ü.A. -

Nr.	Messstelle		EDV-Messstellennummer		Mittel in m ü.A.							Niederster und höchster beobachteter Grundwasserstand sowie allenfalls höchster beobachteter Überflutungswasserstand			
	Messpunkt m ü.A.	m ü.G.	beeinflusst	artesisch/gespannt Messgerät	I	II	III	IV	V	VI	Jahr	im Berichtsjahr		vor dem Berichtsjahr	
	Beobachtungsbeginn	unverändert seit			VII	VIII	IX	X	XI	XII		m ü.A.	Datum	m ü.A.	Datum
2682	Wagnitz, Blt 35346		336669		320.39	320.32	320.33	320.34	320.45	320.54		320.30	25.02.	320.17 Ö	02.02.2004
	325.40	1.00			320.54	320.56	320.45	320.43	320.38	320.50	320.44	320.58	04.08.	321.36 L Ö	05.08.1991
	1991		1												
2683	Wagnitz, Blt 35485		329755		320.80	320.75	320.81	320.86	321.04	321.11		320.69	25.02.	320.42 Ö	25.02.1985
	324.18	1.00			321.06	321.11	320.92	320.89	320.86	320.97	320.93	321.16	16.06.	321.71 L	10.07.1989
	1984		1												
2684	Weitendorf, Bl 3608		319186	D	304.71	304.70	304.67	304.62	304.58	304.57		304.28 Ö	03.12.	304.08 Ö	11.10.2002
	310.77	0.70			304.55	304.50	304.45	304.40	304.32	304.42	304.54	304.71 Ö	10.02.	308.72	18.10.1982
	1976														
2685	Weitendorf, Bl 3626		319194	D	303.09	303.04	302.98	302.92	302.84	302.76		302.68	25.06.	300.70	18.10.1976
	307.99	0.70			302.78	302.78	302.77	302.85	302.80	303.01	302.89	303.27	31.12.	304.73	14.04.1986
	1976														
2686	Weitendorf, Bl 3628		319202	D	299.45	299.39	299.29	299.21	299.14	299.15		299.12 Ö	11.06.	298.90	24.07.2002
	302.81	0.70			299.21	299.22	299.21	299.20	299.16	299.42	299.25	299.68	29.12.	301.98	19.08.1989
	1976														
2687	Weitendorf, Br 3610		310664	D	301.33	301.26	301.20	301.16	301.13	301.13		301.00 Ö	13.12.	300.93 Ö	02.08.2002
	304.95	0.30			301.17	301.15	301.13	301.12	301.07	301.18	301.17	301.40	29.12.	304.65	01.07.1975
	1965														
2688	Weitendorf, Br 3660		310672		296.87	296.80	296.73	296.66	296.61	296.58		296.55	16.06.	296.37 L	05.07.2002
	303.80	0.20			296.65	296.70	296.71	296.68	296.63	296.71	296.69	296.93	31.12.	299.20	07.08.1972
	1965														
2689	Weitendorf, Br 3752		336644		296.56	296.53	296.49	296.47	296.43	296.50		296.41 Ö	02.06.	295.45 B	05.03.1990
	298.76	0.40			296.48	296.58	296.57	296.58	296.50	296.64	296.53	296.70	15.12.	297.96	22.08.2005
	1990		1												
2690	Weitendorf, Br 36162		315093		299.26	299.16	299.09	299.03	298.99	298.98		298.88 Ö	08.12.	298.82 Ö	29.07.2002
	304.24	- 0.80			299.07	299.11	299.09	299.04	298.93	299.03	299.06	299.31	07.01.	301.46	07.08.1972
	1965														
2691	Weitendorf, Br 37481		325704		297.66	297.59	297.51	297.48	297.44	297.53		297.43	19.05.	297.17	04.03.1985
	302.08	0.30			297.61	297.62	297.60	297.60	297.54	297.75	297.58	297.95	29.12.	298.90	08.04.1996
	1978														
2692	Werndorf, Bl 35662		328864	D	310.66	310.61	310.57	310.52	310.47	310.43		310.24 Ö	12.12.	309.97	12.08.2002
	316.38	0.80			310.43	310.45	310.40	310.34	310.28	310.34	310.46	310.67 Ö	10.01.	313.30	07.08.1972
	1965														
2693	Werndorf, Bl359232		372219	D	306.93	306.92	306.91	306.92	306.92	306.94		306.81 Ö	31.03.	306.83	17.07.2003
	309.38	1.10			306.93	306.96	306.90	306.92	306.93	306.99	306.93	307.10 Ö	13.12.	307.78	22.08.2005
	2003														
2694	Werndorf, Blt 35785		336677		309.94	309.89	309.83	309.79	309.75	309.73		309.54	08.12.	309.30 Ö	12.08.2002
	315.73	1.00			309.73	309.74	309.70	309.64	309.58	309.66	309.75	309.96	01.01.	311.93 L	15.04.1996
	1991														
2695	Werndorf, Br 3578		310706		309.86	309.82	309.81	309.80	309.78	309.68		309.46	24.11.	309.18 Ö	05.08.2002
	314.41	0.40			309.63	309.63	309.61	309.54	309.48	309.57	309.68	309.88	01.01.	312.53	05.08.1965
	1960														
2696	Werndorf, Br 3592		315390		307.04	307.02	307.02	307.02	307.02	307.03		306.95	22.09.	306.83	25.05.1978
	308.48	0.30			307.04	307.06	306.99	307.01	307.02	307.08	307.03	307.13	22.12.	308.18	24.06.1973
	1971		1												
2697	Werndorf, Br 35742		315036		309.72	309.68	309.65	309.61	309.57	309.55		309.49 Ö	08.12.	309.20 I	12.08.2002
	313.22	- 1.70			309.55	309.58	309.57	309.50	309.49	309.57	309.59	309.73 Ö	07.01.	311.89	07.08.1972
	1969														
2698	Werndorf, Br 35806		336875		305.37	305.34	305.32	305.29	305.28	305.28		305.24 Ö	01.12.	305.14 Ö	02.09.2002
	310.68	0.50			305.27	305.29	305.26	305.26	305.25	305.38	305.30	305.48	22.12.	306.65	08.04.1996
	1994														
2699	Werndorf, Br 35841		340737		303.72	303.68	303.66	303.64	303.61	303.63		303.57	24.11.	303.38	29.07.2002
	305.14	- 0.20			303.64	303.63	303.62	303.62	303.58	303.76	303.65	303.83	15.12.	304.21	01.05.2006
	2002														
2700	Werndorf, Br 36021		315044		303.17	303.12	303.05	303.01	302.99	302.97		302.84	10.11.	302.70 I Ö	29.07.2002
	307.10	0.40			302.98	302.97	302.98	302.93	302.86	303.19	303.02	303.28	22.12.	304.97 Ö	17.07.1972
	1969														
2701	Wildon, Bl 3756		310755	D	292.15	292.14	292.17	292.26	292.41	292.47		292.12 Ö	25.02.	291.29	29.12.1986
	295.54	1.10			292.34	292.44	292.25	292.20	292.18	292.31	292.28	292.66	18.08.	294.44 I Ö	20.08.1966
	1965														
2702	Wildon, Br 3670		310763		293.84	293.74	293.66	293.61	293.66	293.82		293.59	01.12.	293.35 Ö	04.02.2002
	297.16	0.40			293.84	293.87	293.77	293.70	293.62	293.85	293.75	294.11	29.12.	296.40	04.08.1965
	1965														
2703	Wundschuh, Br 3586		325696	D	312.73	312.65	312.60	312.56	312.54	312.58		312.43 Ö	01.12.	312.58 Ö	04.07.1988
	316.69	0.30			312.64	312.69	312.61	312.53	312.45	312.67	312.61	312.91	31.12.	315.46	03.08.1972
	1965														
2704	Wundschuh, Br 3596		310805	D	310.36	310.26	310.17	310.20	310.21	310.21		310.08	03.04.	309.81	04.08.2002
	314.94	0.60			310.22	310.32	310.41	310.40	310.29	310.56	310.30	310.78	23.12.	313.50	17.07.1972
	1960														
2705	Wundschuh, Br 3600		310813	D	310.49	310.45	310.43	310.38	310.36	310.42		310.16 Ö	30.11.	309.54	28.02.1949
	326.35	0.30			310.38	310.40	310.28	310.23	310.20	310.51	310.38	311.70	23.06.	312.25	21.08.1972
	1948														
2706	Wundschuh, Br 35904		329854		307.57	307.50	307.44	307.40	307.37	307.35		307.20	01.12.	306.96	23.09.2002
	312.50	0.30			307.37	307.38	307.36	307.29	307.23	307.22	307.38	307.59	07.01.	310.21	24.03.1986
	1985														

Monats- und Jahresmittel der Grundwasserstände mit Extremwerten (Hauptwerte)

- Grundwasserstände m ü.A. -

Nr.	Messstelle		EDV-Messstellennummer			Mittel in m ü.A.							Niederster und höchster beobachteter Grundwasserstand sowie allenfalls höchster beobachteter Überflutungswasserstand			
	Messpunkt m ü.A.	m ü.G.	beeinflusst	artesisch/gespannt	Messgerät	I	II	III	IV	V	VI	Jahr	im Berichtsjahr		vor dem Berichtsjahr	
	Beobachtungsbeginn	unverändert seit				VII	VIII	IX	X	XI	XII		m ü.A.	Datum	m ü.A.	Datum
2707	Zettling, Bl 35522		349993		D	319.64	319.60	319.54	319.48	319.40	319.36		319.20 Ö	13.12.		
	326.49	0.80				319.34	319.36	319.33	319.31	319.25	319.26	319.41	319.65 Ö	22.01.		
	1996															
2708	Zettling, Bl 35667		325803			316.31	316.27	316.21	316.15	316.08	316.06		315.98	01.12.	315.74	05.08.2002
	324.29	1.00				316.07	316.13	316.10	316.04	316.00	316.04	316.12	316.33	07.01.	318.96	14.08.1972
	1965															
2709	Zettling, Br 3552		310821			317.69	317.65	317.58	317.51	317.44	317.41		317.29	01.12.	317.08	05.08.2002
	323.44	- 0.95				317.39	317.43	317.42	317.36	317.31	317.35	317.46	317.69 Ö	28.01.	320.56	02.09.1965
	1959															
	Stainzbachtal															
2710	Grafendorf, Br 4128		343095		D	305.22	305.18	305.08	305.03	304.72	304.90		304.53	27.08.	304.53	27.08.2007
	307.23	0.10				304.91	304.81	304.83	304.98	304.98	305.63	305.02	306.16 Ö	19.12.	306.30	23.03.2006
	2004															
2711	Mettersdorf, Br 4125		343061		D	303.68	303.64	303.62	303.61	303.58	303.68		303.55	18.05.	303.53	29.11.2003
	306.25	0.30				303.71	303.64	303.61	303.62	303.62	303.86	303.66	304.03	19.12.	304.29	25.03.2004
	2003															
2712	Stainz, Br 4114		343046		D	334.26	334.24	334.24	334.26	334.20	334.40		333.58	11.09.	333.43	27.07.2006
	336.94	0.10				334.28	334.28	334.26	334.28	334.28	334.45	334.28	334.65	14.12.	334.83 Ö	24.03.2004
	2003															
2713	Stainz, Br 4116		343020		D	334.81	334.76	334.78	334.91	334.92	335.44		334.73 Ö	08.11.	334.72 Ö	07.02.2005
	336.89	0.20				335.25	335.01	334.95	334.86	334.87	335.47	335.00	336.05	08.06.	336.33	22.08.2005
	2003															
2714	Stainz, Br 4118		343053		D	345.56	345.56	345.33	345.39	345.06	345.75		344.57	01.06.	344.44	11.08.2006
	348.63	0.30				345.70	345.34	345.35	345.42	345.48	346.32	345.52	346.82	20.12.	347.42 Ö	25.03.2004
	2003															
2715	Wieselsdorf, Br 4133		343079		D	295.06	294.87	294.68	294.54	294.32	295.00		294.05	18.05.	293.71	05.09.2004
	296.70	0.20				294.99	295.00	294.64	294.72	294.77	295.90	294.88	296.25	13.12.	296.20	24.03.2007
	2003															
2716	Wieselsdorf, Br 4137		343087		D	295.96	295.95	295.95	295.94	295.92	295.98		295.84 Ö	24.10.	295.76	24.12.2003
	298.44	0.00				295.93	295.90	295.88	295.89	295.94	295.98	295.93	296.04	08.06.	296.40	21.08.2005
	2003															
	Lassnitztal															
2717	Freidorf a. d. Lassnitz, Br 4214		340133			332.67	332.64	332.59	332.56	332.58	333.09		332.54 Ö	20.05.	332.32	03.09.2001
	334.92	0.30				332.88	332.76	332.81					333.70	09.06.	334.17	09.12.2002
	1996															
2718	Groß St.Florian, Br 4221		340158		D	305.59	305.53	305.62	305.60	305.74	306.75		305.38	15.05.	304.87	23.07.2006
	308.47	0.40				306.69	306.37	305.94	305.90	305.70	306.97	306.03	307.45	19.12.	308.07 Ö	07.12.2002
	1996															
2719	Grünau, Br 4222		340166		D	307.15	307.10	307.06	307.04	307.04	307.44		306.96	05.06.	306.70	06.08.2001
	311.39	1.10				307.34	307.29	307.27	307.32	307.15	307.64	307.24	308.07	20.12.	309.20	07.12.2002
	1996															
2720	Hörbing, Br 4210		340117			363.54	363.41	363.35	363.35	363.33	364.04		363.28	19.05.	362.96	04.02.2002
	367.03	0.40				363.84	363.68	363.69	363.61	363.45	363.93	363.60	364.25	16.06.	364.82	08.04.1996
	1996															
2721	Krottendorf, Br 4218		340141		D	318.38	318.31	318.23	318.18	318.13	318.54		318.07	10.05.	317.89	31.08.2003
	321.48	0.50				318.55	318.38	318.39	318.48	318.36	318.72	318.39	318.97 Ö	21.12.	320.22	08.04.1996
	1996															
2722	Lassnitz, Br 4211		340125			352.18	352.14	352.11	352.09	352.09	352.60		351.96	01.12.	351.67	04.02.2002
	356.57	0.50				352.64	352.28	352.12	352.07	351.98	352.42	352.23	352.76 Ö	22.12.	353.85	08.04.1996
	1996															
2723	Schönberg, Br 4241		340182			285.01	284.38	283.81	283.56	283.87	284.79		283.35 Ö	21.04.	282.64	31.12.2001
	288.05	0.55				285.26	285.65	284.57	284.63	284.10	286.07	284.65	286.75	15.12.	287.03	22.08.2005
	1996															
	Saggautal															
2724	Arnfels, Bl 4364		356691		D					311.71	312.10		311.59 Ö	19.05.		
	315.42	0.75				311.98	311.92	311.87	311.85	311.75	312.14		312.58 Ö	19.12.		
	2008															
2725	Bischofegg, Bl 4353		356634		D					320.06	320.87		320.01 Ö	19.05.		
	323.69	0.80				320.70	320.64	320.66	320.55	320.26	321.08		322.16 Ö	19.12.		
	2008															
2726	Eibiswald, Bl 4345		356618		D					351.70	352.09		351.60 Ö	19.05.		
	355.85	0.80				351.98	352.11	351.95	351.91	351.80	352.22		352.49 Ö	19.12.		
	2008															
2727	Gündorf, Bl 4372		356675		D					289.68	289.87		289.61 Ö	04.06.		
	295.18	0.80				289.82	289.82	289.85	289.81	289.73	290.14		290.59 Ö	20.12.		
	2008															

Monats- und Jahresmittel der Grundwasserstände mit Extremwerten (Hauptwerte)

- Grundwasserstände m ü.A. -

Nr.	Messstelle	EDV-Messstellennummer	beeinflusst	artesisch/gespannt	Messgerät	Mittel in m ü.A.							Niederster und höchster beobachteter Grundwasserstand sowie allenfalls höchster beobachteter Überflutungswasserstand			
	Messpunkt m ü.A. / m ü.G.					I	II	III	IV	V	VI	Jahr	im Berichtsjahr		vor dem Berichtsjahr	
	Beobachtungsbeginn / unverändert seit					VII	VIII	IX	X	XI	XII		m ü.A.	Datum	m ü.A.	Datum
2728	Haselbach, Br 4350 343.51 0.20 1999	340588				339.98 340.28	339.92 340.33	339.92 340.13	339.92 340.16	339.79 340.04	340.36 340.57	340.12	339.62 340.97	19.05. 15.12.	338.91 341.66	25.08.2003 22.08.2005
2729	Kitzelsdorf, Bl 43601 308.80 0.85 2008	356642			D	305.36	305.48	305.48	305.28	305.06 305.14	305.71 305.83		304.99 Ö 306.55 Ö	19.05. 19.12.		
2730	Kitzelsdorf, Br 4360 313.67 0.50 2001	340596			D	310.86 310.87	310.84 310.88	310.86 310.86	310.84 310.85	310.82 310.85	310.91 310.97	310.87	310.79 Ö 311.14 Ö	13.07. 18.12.	310.72 Ö 311.83	27.08.2003 06.12.2002
2731	Mattelsberg, Bl 4376 305.52 0.80 2008	356683			D	303.11	303.11	303.12	303.12	303.08 303.11	303.11 303.17		303.06 Ö 303.37	04.06. 12.09.		
2732	Oberhaag, Bl 4358 313.30 1.00 2004	343103			D	309.60 309.68	309.57 309.66	309.60 309.64	309.62 309.61	309.57 309.56	309.75 309.88	309.65	309.52 Ö 310.25 Ö	28.11. 19.12.	309.47 Ö 312.20	13.09.2006 21.08.2005
2733	Pitschgau, Bl 4352 334.46 0.85 2008	356626			D		332.08	332.04	332.06	332.06	332.32		331.94 Ö 332.89	08.08. 24.08.		
2734	Saggau, Bl 4363 304.88 0.80 2008	356659			D	301.40	301.47	301.51	301.41	300.96 301.16	301.50 301.69		300.91 Ö 302.38 Ö	04.06. 19.12.		
2735	St. Johann i.S., Br 4368 300.12 0.40 1999	340604			D	295.93 295.96	295.79 295.94	295.77 295.98	295.85 295.93	295.71 295.81	296.02 296.22	295.91	295.64 Ö 296.62 Ö	04.06. 23.12.	295.38 Ö 298.24	30.08.2003 22.08.2005
2736	St. Johann im Saggautal, Bl 43681 301.00 0.85 2008	356667			D	296.41	296.41	296.40	296.39	296.22 296.33	296.46 296.69		296.15 Ö 297.10 Ö	04.06. 19.12.		
	Sulmtal															
2737	Aigen, Br 4315 338.10 0.40 1997	340430				334.60 335.16	334.42 335.20	334.30 335.17	334.33 335.14	334.28 334.70	335.37 335.55	334.85	334.13 336.28	12.05. 21.07.	333.85 336.42	01.09.2003 22.08.2005
2738	Altenmarkt, Bl 4320 345.76 0.75 2008	356543			D	343.63	343.67	343.66	343.64	343.42 343.54	343.80 343.92		343.36 Ö 344.56 Ö	19.05. 24.08.		
2739	Dietmannsdorf, Br 4319 322.18 0.30 1997	340448				319.60 319.85	319.45 320.02	319.40 320.06	319.35 319.89	319.43 319.65	320.04 320.29	319.75	319.22 320.58	12.05. 15.09.	318.39 B 320.79	09.07.2001 22.08.2005
2740	Freidorf, Bl 43131 342.42 0.80 2008	356519			D	339.34	339.32	339.42	339.38	339.19 339.28	339.54 339.54		339.16 Ö 339.79 Ö	19.05. 20.12.		
2741	Gasselsdorf, Bl 4330 309.94 0.80 2008	356535			D	306.51	306.53	306.61	306.60	306.14 306.39	306.56 306.90		306.00 Ö 307.38 Ö	19.05. 19.12.		
2742	Gleinstätten, Bl 4332 297.66 0.80 2008	356576			D	294.66	294.66	294.78	294.72	294.26 294.47	294.71 295.12		294.24 296.03 Ö	19.05. 19.12.		
2743	Gleinstätten, Br 4333 296.86 0.30 1997	340463				295.40 295.43	295.23 295.67	295.35 295.66	295.32 295.51	295.19 295.46	295.59 295.78	295.47	295.07 295.94	03.03. 25.08.	294.06 296.33	25.08.2003 22.08.2005
2744	Heimschuh, Bl 4383 277.64 0.80 2008	356592			D	272.64	272.60	272.62	272.60	272.39 272.50	272.71 272.83		272.34 Ö 273.15 Ö	19.05. 23.12.		
2745	Heimschuh, Br 4385 277.39 0.50 1997	340489			D	274.49 274.56	274.47 274.58	274.49 274.53	274.48 274.52	274.48 274.50	274.57 274.64	274.53	274.43 Ö 274.84	16.05. 19.12.	274.05 275.60	28.08.2003 06.12.2002
2746	Jagernigg, Bl 4324 321.97 0.70 2008	356550			D	318.99	319.04	319.06	319.00	318.88 318.90	319.06 319.22		318.80 Ö 319.76 Ö	19.05. 19.12.		
2747	Kerschbaum, Bl 4304 380.82 0.70 1997	340406				378.35 378.44	378.27 378.53	378.23 378.58	378.26 378.52	378.26 378.40	378.74 378.70	378.44	378.22 Ö 379.21	19.05. 09.06.	377.92 379.59	13.08.2001 23.08.2005
2748	Mantrach, Br 4336 290.63 0.10 1997	340471				288.26 288.43	288.19 288.62	288.14 288.46	288.20 288.38	288.15 288.15	288.20 288.52	288.31	288.08 289.00	03.11. 25.08.	287.71 289.93	15.09.2003 22.08.2005
2749	Mayerhof, Bl 4337 293.59 0.90 2008	356584			D	288.62	288.68	288.70	288.69	288.53 288.61	288.75 288.93		288.48 Ö 289.44 Ö	14.07. 19.12.		
2750	Moos, Bl 4313 349.02 0.90 1997	340422			D	346.74 346.86	346.66 347.02	346.62 347.13	346.62 347.08	346.64 347.02	347.08 347.10	346.88	346.53 Ö 347.87 Ö	17.05. 06.06.	346.31 Ö 348.21 348.22 F	15.08.2003 22.08.2005 22.08.2005
2751	Muggenau, Bl 4387 273.52 0.90 2008	356600			D	271.66	271.90	271.93	272.10	271.69 272.16	271.84 272.25		271.14 Ö 272.46 Ö	13.07. 13.12.		

Monats- und Jahresmittel der Grundwasserstände mit Extremwerten (Hauptwerte)

- Grundwasserstände m ü.A. -

Nr.	Messstelle		EDV-Messstellennummer		Mittel in m ü.A.							Niederster und höchster beobachteter Grundwasserstand sowie allenfalls höchster beobachteter Überflutungswasserstand			
	Messpunkt m ü.A. / m ü.G.		beeinflusst	artesisch/gespannt / Messgerät	I	II	III	IV	V	VI	Jahr	im Berichtsjahr		vor dem Berichtsjahr	
	Beobachtungsbeginn	unverändert seit			VII	VIII	IX	X	XI	XII		m ü.A.	Datum	m ü.A.	Datum
2752	Pölfing, Br 4326 315.21 1997	0.20	340455		312.64 312.70	312.60 312.78	312.57 312.87	312.58 312.86	312.63 312.78	312.93 312.68	312.72	312.55 313.13	12.05. 16.06.	312.33 313.94	10.03.1997 22.08.2005
2753	Prarath, Bl 4331 304.64 2008	0.95	356568	D	301.67	301.67	301.77	301.72	301.40 301.55	301.86 301.86		301.36 Ö 302.37 Ö	19.05. 19.12.		
2754	Schwanberg, Bl 4301 385.74 1997	1.10	340398	D	382.61 382.17	382.15 382.12	381.84 382.90	381.71 383.09	381.57 382.70	382.93 383.89	382.47	381.54 Ö 384.32	23.05. 13.12.	381.00 384.64 Ö	11.10.2003 05.12.2002
2755	Sulb, Bl 4314 330.88 2008	0.85	356527	D	328.37	328.47	328.55	328.52	328.10 328.32	328.65 328.89		327.96 Ö 329.50	19.05. 13.09.		
2756	Trag, Bl 4309 368.40 2008	0.85	353375	D	365.19	365.07	365.36	365.40	364.47 365.05	365.17 365.56		364.43 Ö 365.99 Ö	04.06. 22.12.		
2757	Wieden, Bl 4311 356.00 1997	1.10	340414	D	353.63 353.60	353.53 353.74	353.42 353.83	353.38 353.79	353.31 353.65	353.91 354.09	353.66	353.24 Ö 354.51	20.05. 13.12.	352.85 Ö 355.13 355.13 F	30.08.2003 21.08.2005 21.08.2005
	Leibnitzer Feld														
2758	Aflenz, Br 38282 261.91 1989	0.10	336404	D	260.04 260.06	260.01 260.13	260.00 260.10	259.98 260.09	259.95 260.04	260.08 260.33	260.07	259.91 Ö 260.71	17.05. 19.12.	259.60 261.14	24.09.1990 12.07.1999
2759	Altenmarkt, Br 38203 265.59 1974	0.40	318436	D	262.17 262.18	262.09 262.20	262.06 262.24	262.04 262.24	262.02 262.14	262.24 262.20	262.15	261.98 Ö 262.37 Ö	16.05. 15.06.	261.75 264.28	29.08.2003 14.10.1980
2760	Badendorf, Br 3785 295.60 1963	0.30	310854		285.25 285.34	285.23 285.30	285.23 285.28	285.23 285.26	285.24 285.27	285.30 285.34	285.27	285.22 Ö 285.40	21.04. 22.12.	285.09 285.68	10.04.1989 16.03.1969
2761	Badendorf, Br 3789 293.94 1962	0.30	310862		281.73 281.79	281.71 281.76	281.70 281.74	281.70 281.72	281.71 281.71	281.74 281.76	281.73	281.68 281.81 Ö	17.03. 29.12.	281.29 282.81	25.08.2003 31.03.1969
2762	Gabersdorf, Br 3819 272.98 1964	0.70	310888		268.87 268.93	268.83 269.05	268.82 269.00	268.81 268.95	268.83 268.88	268.89 269.05	268.91	268.79 269.18	19.05. 22.12.	268.67 Ö 269.69	04.02.2002 03.08.1972
2763	Gabersdorf, Br 38212 270.03 2003	0.30	340976	D	267.52 267.33	267.39 267.48	267.31 267.62	267.27 267.63	267.25 267.53	267.27 267.73	267.44	267.20 267.93 Ö	04.06. 29.12.	267.08 268.16 Ö	05.03.2005 24.09.2006
2764	Hart, Bl 37652 296.29 1989	0.70	336339	D	288.59 288.22	288.44 288.36	288.30 288.35	288.20 288.27	288.14 288.17	288.09 288.35	288.29	288.07 Ö 288.78	11.06. 31.12.	287.76 Ö 290.61	26.12.2003 21.08.1989
2765	Hart, Br 3765 295.56 1964	0.40	310912		288.01 287.76	287.93 287.83	287.83 287.83	287.75 287.80	287.71 287.75	287.71 287.87	287.82	287.70 288.03 Ö	09.06. 07.01.	287.23 290.45	23.09.2002 05.08.1965
2766	Hart, Br 37713 287.31 1989	0.40	336347		285.33 285.43	285.26 285.36	285.32 285.32	285.31 285.34	285.25 285.36	285.36 285.69	285.36	285.14 286.01	19.05. 15.12.	284.81 Ö 286.58	31.08.1992 22.07.1991
2767	Hasendorf, Bl 38144 268.50 1964	0.40	310920	D	267.08 267.01	267.04 267.10	267.06 267.09	267.00 267.13	266.93 267.12	267.05 267.33	267.08	266.80 Ö 267.56 Ö	05.06. 19.12.	265.96 268.15	27.01.1972 03.08.1965
2768	Hasendorf, Br 38109 272.85 1964	0.40	310946	D	269.17 269.17	269.13 269.19	269.10 269.24	269.08 269.26	269.08 269.21	269.13 269.26	269.17	269.06 Ö 269.34 Ö	19.05. 27.12.	268.77 269.88	17.11.1971 03.08.1965
2769	Haslach, Bl 3779 282.78 1996	0.85	340984	D	280.73 280.79	280.71 280.75	280.71 280.71	280.63 280.75	280.73 280.73	280.82 280.94	280.75	280.31 Ö 281.25	26.04. 13.12.	280.22 281.28	16.06.2007 29.04.2006
2770	Haslach, Bl 3787 280.36 1990	0.90	336503	D	277.34 277.31	277.28 277.26	277.24 277.27	277.23 277.34	277.25 277.30	277.31 277.56	277.31	277.17 Ö 277.78 Ö	28.04. 22.12.	277.02 Ö 278.30	27.07.2007 08.04.1996
2771	Haslach, Br 3775 284.49 1971	0.30	315408		282.33 282.66	282.26 282.36	282.24 282.21	282.22 282.24	282.23 282.22	282.46 282.77	282.35	282.14 Ö 283.39	08.09. 15.12.	281.71 283.98	25.08.2003 13.10.1980
2772	Haslach, Br 37751 284.76 1962	0.30	311597		282.79 282.90	282.74 282.83	282.73 282.71	282.71 282.72	282.72 282.72	283.06 283.23	282.82	282.61 283.80	22.09. 15.12.	281.76 284.46	14.12.1964 05.08.1965
2773	Haslach, Br 37771 284.10 1981	0.30	329276 1		281.41 281.52	281.40 281.46	281.41 281.44	281.26 281.42	281.46 281.41	281.52 281.56	281.44	280.89 B 281.65	21.04. 22.12.	280.56 B 281.99	19.04.1982 22.07.1991
2774	Haslach, Br 37812 280.69 1966	0.30	310979		278.25 278.38	278.22 278.30	278.22 278.25	278.21 278.31	278.29 278.28	278.37 278.57	278.30	278.17 278.80	28.04. 15.12.	277.79 Ö 280.02	19.07.1976 20.08.1966
2775	Joess Blt 37685 290.05 1991	1.00	336685		284.61 284.66	284.56 284.67	284.52 284.68	284.53 284.61	284.54 284.55	284.62 284.62	284.60	284.52 Ö 284.69	07.04. 01.09.	284.41 Ö 285.19 LÖ	28.01.2002 15.04.1996

Monats- und Jahresmittel der Grundwasserstände mit Extremwerten (Hauptwerte)

- Grundwasserstände m ü.A. -

Nr.	Messstelle		EDV-Messstellennummer			Mittel in m ü.A.							Niederster und höchster beobachteter Grundwasserstand sowie allenfalls höchster beobachteter Überflutungswasserstand			
	Messpunkt m ü.A.	m ü.G.	beeinflusst	artesisch/gespannt	Messgerät	I	II	III	IV	V	VI	Jahr	im Berichtsjahr		vor dem Berichtsjahr	
	Beobachtungsbeginn	unverändert seit				VII	VIII	IX	X	XI	XII		m ü.A.	Datum	m ü.A.	Datum
2776	Joess, Bl 3786		310995		D	278.95	278.80	278.71	278.65	278.60	278.67		278.56 Ö	02.06.	278.31	31.08.2003
	281.27	1.00				278.69	278.68	278.67	278.66	278.65	278.90	278.72	279.16	30.12.	279.84	05.04.1996
	1965															
2777	Joess, Br 3776		315549			283.65	283.60	283.56	283.52	283.50	283.54		283.49 Ö	26.05.	283.40	23.09.2002
	294.83	0.40				283.59	283.61	283.63	283.62	283.57	283.67	283.59	283.79	29.12.	284.30	15.04.1996
	1973															
2778	Joess, Br 37689		311001			285.28	285.22	285.21	285.18	285.19	285.28		285.13	08.12.	284.82	21.11.1974
	296.81	0.40				285.29	285.30	285.30	285.23	285.19	285.22	285.24	285.37	31.12.	286.37	22.04.1996
	1965															
2779	Joess, Br 37861		329144			278.86	278.68	278.60	278.66	278.64	278.73		278.53 Ö	07.07.	278.41	25.08.2003
	281.22	0.60				278.74	278.69	278.69	278.60	278.69	278.90	278.71	279.05	29.12.	279.24 Ö	31.03.1986
	1977															
2780	Kaindorf a.S., Bl 38067		353276		D	270.80	270.62	270.50	270.43	270.42	270.51		270.38 Ö	19.05.	270.56 Ö	19.08.2007
	275.68	0.80				270.68	270.83	270.96	270.90	270.77	270.84	270.69	271.01 Ö	31.12.	271.36 Ö	03.06.2006
	1998															
2781	Kaindorf a.d. Sulm, Bl 38105		325829			269.33	269.17	268.96	268.83	268.74	268.69		268.65	02.06.	268.09 I Ö	16.09.2002
	277.02	1.20				268.78	268.98	269.27	269.29	269.18	269.16	269.03	269.36	21.01.	271.21	10.08.1972
	1964															
2782	Kaindorf a.d. Sulm, Br 38066		325423		D	270.28	270.20	270.14	270.11	270.12	270.23		270.07 Ö	15.05.	269.76 Ö	14.08.2003
	276.49	0.40				270.31	270.37	270.45	270.42	270.32	270.36	270.28	270.49 Ö	31.12.	271.16	15.04.1996
	1977															
2783	Kaindorf a.d. Sulm, Br 38143		353136		D	268.38	268.27	268.19	268.15	268.17	268.30		268.13 Ö	16.05.	268.26	17.08.2007
	274.95	0.30				268.36	268.42	268.48	268.44	268.34	268.42	268.33	268.55 Ö	28.12.	268.68 Ö	01.04.2007
	2007															
2784	Landscha, Bl 38311		329284			260.19	259.96	259.83	259.74	259.67	259.67		259.65 Ö	16.06.	259.28	18.02.2002
	265.25	0.70				259.75	259.93	260.19	260.22	260.06	260.44	259.97	260.84	22.12.	261.59	08.04.1996
	1982															
2785	Landscha, Br 38233		340844		D	262.12	262.01	261.96	261.93	261.90	261.91		261.89 Ö	05.06.	261.73	29.08.2003
	265.61	0.30				261.95	262.05	262.14	262.12	262.05	262.17	262.02	262.37	27.12.	262.66	21.09.2006
	2003															
2786	Landscha, Br 38251		329409			258.66	258.56	258.52	258.51	258.44	258.53		258.40	19.05.	258.24	20.09.1993
	262.42	0.40				258.53	258.70	258.69	258.68	258.61	259.00	258.62	259.20	22.12.	259.65	31.03.1986
	1984															
2787	Lang, Br 3784		311068			282.66	282.52	282.53	282.63	282.69	282.91		282.47	21.03.	281.79 Ö	10.11.1977
	286.63	0.30				282.91	282.86	282.82	282.71	282.62	282.99	282.74	283.29	19.12.	284.29	23.07.1979
	1964															
2788	Lebring, Br 3778		311092			279.85	279.75	279.73	279.88	279.93	280.00		279.70	17.03.	278.65	19.03.1964
	283.81	0.30				280.02	280.11	280.03	279.95	279.86	279.92	279.92	280.18	28.07.	282.15	20.07.1972
	1962															
2789	Lebring, Br 3788		329789			277.40	277.33	277.25	277.22	277.20	277.26		277.18	19.05.	276.82 Ö	02.04.2002
	285.30	0.20				277.36	277.41	277.44	277.39	277.33	277.39	277.33	277.55	31.12.	278.59 Ö	08.04.1996
	1985															
2790	Lebring, Br 37801		356337		D	278.68	278.62	278.56	278.57	278.63	278.74		278.55 Ö	03.04.	278.57 Ö	05.12.2007
	284.92	0.15				278.86	278.93	278.93	278.82	278.74	278.81	278.74	278.97 Ö	27.08.	279.41 Ö	04.06.2006
	2006															
2791	Lebring, Br 37843		329177		D	277.21	277.18	277.11	277.03	277.00	277.01		276.93 Ö	14.07.	276.22	31.07.2002
	286.08	0.30				276.97	276.98	276.99	277.01	276.97	277.02	277.04	277.22 Ö	27.01.	278.47	17.01.1983
	1981															
2792	Leibnitz, Bl 38088		329847			269.10	269.00	268.90	268.84	268.80	268.90		268.78 Ö	19.05.	268.33 Ö	27.09.1993
	272.43	0.70				269.00	269.10	269.21	269.25	269.16	269.28	269.04	269.44 Ö	29.12.	270.13	20.05.1996
	1985															
2793	Leibnitz, Bl 38101		311126			268.99	268.89	268.76	268.67	268.61	268.67		268.55 Ö	02.06.	268.34 Ö	06.10.2003
	274.63	1.30				268.79	269.01	269.12	269.13	269.00	269.06	268.89	269.20	31.12.	270.93	17.08.1972
	1964															
2794	Leibnitz, Blt 38085		336446			269.11	269.01	268.91	268.85	268.80	268.90		268.78	20.05.	268.32	27.09.1993
	273.01	0.76				268.99	269.11	269.23	269.26	269.16	269.27	269.05	269.42	31.12.	270.13 L	20.05.1996
	1989															
2795	Leibnitz, Br 38184		336560			265.40	265.34	265.35	265.36	265.32	265.48		265.30	19.05.	265.13 Ö	31.12.2001
	268.33	0.30				265.49	265.54	265.49	265.49	265.40	265.62	265.44	265.89	22.12.	266.34	09.12.2002
	1990															
2796	Leibnitz, Br 38186		336362		D	264.39	264.33	264.29	264.27	264.25	264.38		264.23 Ö	20.05.	264.05	27.09.1993
	270.73	0.40				264.45	264.55	264.57	264.53	264.44	264.48	264.41	264.60 Ö	03.09.	265.21	15.04.1996
	1989															
2797	Leibnitz, Br 38188		336354			266.53	266.43	266.35	266.30	266.28	266.41		266.24	19.05.	266.03 Ö	18.02.2002
	271.48	0.30				266.50	266.67	266.77	266.74	266.63	266.70	266.53	266.85	31.12.	267.58	08.07.1996
	1989															
2798	Leitring Bl381831		356717		D	266.16	266.07	266.02	265.98	265.96	266.02					
	269.90	0.70				266.10	266.20	266.30	266.29	266.20	266.33	266.14	266.51 Ö	28.12.		
	2007															
2799	Leitring, Br 3822		329805			265.52	265.45	265.42	265.40	265.40	265.48		265.38	12.05.	265.23 Ö	01.10.1990
	268.46	0.20				265.51	265.57	265.62	265.59	265.51	265.70	265.52	265.82	22.12.	266.14	08.04.1996
	1985															
2800	Leitring, Br 38122		311167		D		268.09	268.01	267.97	267.93	268.00		267.89	19.05.	267.65	01.09.2003
	270.19	0.40				268.07	268.16	268.21	268.26	268.21	268.35	268.12	268.47	21.12.	269.48	21.08.1972
	1965															

Monats- und Jahresmittel der Grundwasserstände mit Extremwerten (Hauptwerte)

- Grundwasserstände m ü.A. -

Nr.	Messstelle	EDV-Messstellennummer	Mittel in m ü.A.							Niederster und höchster beobachteter Grundwasserstand sowie allenfalls höchster beobachteter Überflutungswasserstand			
	Messpunkt m ü.A. / m ü.G.	beeinflusst / artesisch/gespannt / Messgerät	I	II	III	IV	V	VI	Jahr	im Berichtsjahr		vor dem Berichtsjahr	
	Beobachtungsbeginn / unverändert seit		VII	VIII	IX	X	XI	XII		m ü.A.	Datum	m ü.A.	Datum
2801	Leitring, Br 38183 270.39 0.00 1962	336800	266.70 266.58	266.62 266.70	266.55 266.82	266.50 266.82	266.46 266.74	266.52 266.87	266.66	266.44 267.05	19.05. 29.12.	266.21 Ö 268.36	27.09.1993 06.08.1972
2802	Leitring, Br 38209 268.22 0.40 1972	315481 D	265.20 265.16	265.16 265.20	265.14 265.19	265.13 265.20	265.11 265.15	265.16 265.37	265.18	265.08 Ö 265.56 Ö	19.05. 22.12.	264.72 Ö 266.50	23.08.2003 17.07.1972
2803	Mellach, Br 37633 302.50 0.50 1965	314963 1	299.12 299.10	299.10 299.13	299.11 299.13	299.16 299.16	299.13 299.16	299.09 299.32	299.14	299.08 299.45	09.06. 22.12.	298.99 B 302.00	18.06.2007 20.08.1966
2804	Obergralla, Bl 3781 281.38 0.80 1963	311225	278.41 278.43	278.48 278.47	278.54 278.46	278.54 278.45	278.43 278.45	278.43 278.63	278.48	278.37 278.77	21.01. 22.12.	276.32 279.64	24.02.1964 23.07.1972
2805	Obergralla, Bl 3803 276.91 0.80 1990	336552	274.15 274.12	274.11 274.12	274.08 274.12	274.09 274.17	274.08 274.13	274.12 274.33	274.13	274.04 274.46	19.05. 22.12.	273.83 LÖ 274.85	01.08.2002 08.04.1996
2806	Obergralla, Bl 37962 278.12 0.70 1990	336537	273.75 273.75	273.67 273.79	273.63 273.84	273.60 273.84	273.61 273.76	273.67 273.80	273.73	273.59 273.94	19.05. 31.12.	273.47 274.56	15.03.2004 08.04.1996
2807	Obergralla, Br 3792 284.05 0.40 1963	311266	277.63 277.81	277.58 277.86	277.54 277.86	277.54 277.78	277.59 277.72	277.70 277.73	277.69	277.53 Ö 277.89	14.04. 29.12.	276.10 280.65	03.02.1964 17.07.1972
2808	Obergralla, Br 3798 278.42 0.40 1963	311282 D	271.75 271.86	271.73 271.89	271.74 271.79	271.76 271.79	271.90 271.76	271.92 271.82	271.81	271.72 Ö 272.27	12.04. 17.08.	271.53 273.87	11.11.1971 29.10.1964
2809	Obergralla, Br 38011 275.94 0.40 1968	314971 D	272.57 272.61	272.57 272.61	272.58 272.60	272.62 272.60	272.63 272.60	272.62 272.67	272.61	272.56 Ö 272.74 Ö	12.09. 21.12.	272.38 273.96	12.07.1971 17.07.1972
2810	Obervogau, Br 3829 259.55 0.50 1974	318444	255.95 255.79	255.88 255.91	255.84 256.00	255.82 256.00	255.78 255.93	255.76 256.13	255.90	255.74 L 256.28	09.07. 29.12.	255.58 257.93	27.09.1993 03.07.1975
2811	Obervogau, Br 3833 261.38 0.40 1964	311332 D	255.44 255.19	255.37 255.27	255.31 255.41	255.26 255.41	255.21 255.37	255.18 255.45	255.32	255.17 Ö 255.66	14.07. 31.12.	255.00 Ö 257.29	31.10.2003 09.08.1965
2812	Obervogau, Br 38315 259.85 0.50 1964	311324 D	255.81 255.63	255.73 255.73	255.68 255.84	255.64 255.83	255.61 255.78	255.60 255.91	255.73	255.59 Ö 256.11	13.07. 27.12.	255.45 258.10	27.09.1993 17.07.1972
2813	Ragnitz, Br 37931 281.59 0.30 1985	329680	278.04 278.13	277.98 278.16	277.95 278.10	277.92 278.02	277.92 277.96	277.98 278.13	278.02	277.90 278.30 Ö	19.05. 29.12.	277.69 Ö 278.86	05.07.1993 31.03.1986
2814	St. Georgen a. d. St., Br 3769 295.95 0.53 1962	311381 D	287.33 287.06	287.20 287.21	287.08 287.22	286.99 287.14	286.94 287.06	286.92 287.14	287.11	286.90 Ö 287.35 Ö	12.06. 16.01.	286.39 Ö 292.02	30.12.2003 17.07.1972
2815	St. Georgen a. d. St., Br 3773 289.78 0.40 1964	311399 D	283.80 283.75	283.73 283.71	283.67 283.61	283.59 283.58	283.53 283.55	283.60 283.82	283.66	283.43 283.98 Ö	19.05. 26.12.	282.94 285.78	31.08.2003 09.10.1972
2816	St. Margareten, Br 3764 292.73 0.40 1965	340265 D	288.69 288.71	288.61 288.71	288.55 288.67	288.55 288.59	288.55 288.52	288.63 288.79	288.63	288.50 Ö 288.98 Ö	20.05. 23.12.	287.87 289.77	04.12.1978 23.07.1979
2817	St.Veit a Vogau, Bl 38313 276.28 0.80 1999	353219 D	263.94 263.87	263.92 263.88	263.91 263.91	263.90 263.94	263.89 263.94	263.87 263.96	263.91	263.86 Ö 264.01	01.07. 31.12.	263.93 Ö 264.12 Ö	15.09.2007 21.04.2006
2818	St.Veit a. Vogau, Bl 38314 275.91 0.75 1998	353227 D	261.56 261.36	261.52 261.38	261.48 261.42	261.44 261.45	261.40 261.47	261.37 261.52	261.45	261.34 Ö 261.58 Ö	14.07. 06.01.	261.58 Ö 262.53 Ö	25.12.2007 21.05.2006
2819	Stangersdorf, Br 37664 301.67 0.10 1965	328872 D	290.14 289.67	290.02 289.59	290.08 289.43	289.85 289.98	289.43 290.02	289.85 290.42	289.87	288.49 Ö 291.53	12.08. 18.06.	288.42 Ö 291.71	19.08.2004 06.07.2004
2820	Stangersdorf, Br 37682 295.27 0.30 1974	318451	286.25 286.14	286.17 286.21	286.12 286.23	286.08 286.21	286.06 286.16	286.09 286.22	286.16	286.06 Ö 286.38	09.06. 31.12.	285.89 Ö 287.12	13.05.2002 30.07.1979
2821	Stocking, Bl 37672 288.64 0.50 1999	372359 D	286.93 286.89	286.86 286.85	286.82 286.82	286.80 286.94	286.75 286.91	286.81 287.28	286.89	286.63 Ö 287.60	20.05. 19.12.	286.53 287.73	28.07.2007 28.09.2007
2822	Stocking, Br 3761 298.50 0.30 1965	311423 1	289.80 289.60	289.73 289.71	289.63 289.74	289.54 289.67	289.45 289.58	289.44 289.59	289.62	289.42 Ö 289.82	16.06. 01.01.	288.98 292.12	30.09.2002 05.08.1965
2823	Stocking, Br 3767 290.82 0.60 1962	311449 1	287.50 287.54	287.44 287.49	287.43 287.47	287.33 287.50	287.39 287.49	287.47 287.69	287.48	287.05 B 287.83	25.04. 22.12.	286.95 B 290.21	29.09.1984 20.08.1966
2824	Stocking, Br 37635 292.60 0.40 1962	311431	289.11 289.27	289.00 289.22	288.99 289.16	289.00 289.16	288.99 289.12	289.18 289.36	289.13	288.96 Ö 289.44	19.05. 15.12.	288.46 Ö 292.20 I	02.02.1987 20.08.1966
2825	Stocking, Br 37711 291.46 0.40 1962	311456	286.60 286.61	286.50 286.57	286.41 286.53	286.34 286.51	286.36 286.46	286.43 286.62	286.50	286.27 286.76	12.05. 22.12.	285.76 Ö 290.00	25.08.2003 01.07.1975

Monats- und Jahresmittel der Grundwasserstände mit Extremwerten (Hauptwerte)

- Grundwasserstände m ü.A. -

Nr.	Messstelle		EDV-Messstellennummer			Mittel in m ü.A.							Niederster und höchster beobachteter Grundwasserstand sowie allenfalls höchster beobachteter Überflutungswasserstand			
	Messpunkt m ü.A.	m ü.G.	beeinflusst	artesisch/gespannt	Messgerät	I	II	III	IV	V	VI	Jahr	im Berichtsjahr		vor dem Berichtsjahr	
	Beobachtungsbeginn	unverändert seit				VII	VIII	IX	X	XI	XII		m ü.A.	Datum	m ü.A.	Datum
2826	Sukdull, Br 37617		336313			292.64	292.61	292.73	292.82	293.18	293.28		292.58	25.02.	292.47 Ö	22.01.1990
	297.41	1.60				293.09	293.18	292.92	292.81	292.77	292.91	292.91	293.44	09.06.	294.46	29.08.2005
	1989		1													
2827	Tillmitsch, Bl 37902		349092		D	268.89	268.79	268.71	268.66	268.63	268.80		268.59 Ö	03.06.	268.82	03.09.2007
	277.22	0.80				268.87	268.82	268.79	268.76	268.72	268.89	268.78	269.50	16.10.	269.77	15.05.2006
	2001															
2828	Tillmitsch, Bl 37903		349118		D	274.16	274.08	274.00	273.96	273.91	274.09		273.88 Ö	04.06.	274.03 Ö	20.08.2007
	283.11	0.80				274.18	274.12	274.08	274.04	273.97	274.15	274.06	275.03	15.05.	275.06 Ö	30.05.2006
	2001															
2829	Tillmitsch, Blt 37905		329607			274.18	274.13	274.07	274.05	274.03	274.17		274.02	20.05.	273.73 Ö	22.07.2002
	280.58	1.00				274.21	274.20	274.22	274.16	274.09	274.17	274.14	274.24	31.12.	275.39	09.04.1996
	1984															
2830	Tillmitsch, Br 3790		325415			273.70	273.67	273.64	273.63	273.62	273.84		273.58	19.05.	273.39	25.08.2003
	278.14	0.30				273.78	273.74	273.74	273.70	273.64	273.86	273.71	274.02	22.12.	275.16 K	20.11.1979
	1977															
2831	Tillmitsch, Br 3802		311480			274.62	274.56	274.50	274.46	274.44	274.65		274.42	19.05.	274.18 Ö	25.08.2003
	281.18	0.40				274.67	274.64	274.59	274.55	274.49	274.63	274.57	274.78	29.12.	277.00	17.07.1972
	1962															
2832	Tillmitsch, Br 3812		329797		D	273.28	273.18	273.08	273.01	273.01	273.13		272.97 Ö	20.05.	272.73 Ö	26.03.2002
	279.87	0.35				273.29	273.37	273.44	273.44	273.32	273.34	273.24	273.57	31.12.	274.54	07.04.1986
	1985															
2833	Tillmitsch, Br 37864		325399			275.75	275.72	275.70	275.66	275.63	275.69		275.59 Ö	01.12.	275.10	23.09.2002
	279.81	- 2.50				275.68	275.67	275.66	275.63	275.60	275.66	275.67	275.75 Ö	28.01.	277.20 Ö	03.12.1979
	1977															
2834	Untergralla, Bl 3809		311514			271.71	271.67	271.65	271.67	271.68	271.74		271.57	14.07.	270.37 Ö	01.02.1972
	274.43	1.00				271.70	271.74	271.67	271.70	271.68	271.85	271.70	271.96	22.12.	273.43 I	20.08.1966
	1963															
2835	Untergralla, Bl 3810		311522		D	269.80	269.69	269.62	269.57	269.57	269.67		269.53 Ö	18.05.	269.34	30.11.1971
	274.64	1.00				269.76	269.81	269.92	269.95	269.83	269.92	269.76	270.14	30.12.	271.74	20.06.1965
	1962															
2836	Untergralla, Bl 38002		336545			271.45	271.35	271.29	271.28	271.26	271.34		271.24	19.05.	271.15 Ö	25.02.2002
	277.14	0.80				271.42	271.46	271.55	271.56	271.46	271.51	271.41	271.70	29.12.	272.46 K	19.04.1996
	1990		1													
2837	Untergralla, Br 3806		311530			271.72	271.63	271.55	271.51	271.50	271.61		271.47	19.05.	271.32 Ö	11.03.2002
	275.06	- 1.10				271.72	271.81	271.92	271.87	271.74	271.81	271.70	271.96	29.12.	272.88	24.08.1972
	1960															
2838	Untergralla, Br 3808		311548		D	270.45	270.39	270.37	270.36	270.37	270.44		270.35 Ö	19.05.	269.84	25.11.1971
	274.82	0.40				270.48	270.48	270.56	270.57	270.49	270.58	270.46	270.84	06.06.	272.21	23.08.1965
	1962															
2839	Wagna, Bl 38341		340281		D	263.64	263.50	263.39	263.35	263.34	263.41		263.32 Ö	19.05.	263.07 Ö	30.08.2003
	268.30	1.00				263.50	263.61	263.74	263.73	263.64	263.77	263.55	263.95 Ö	28.12.	264.61	09.04.1996
	1996															
2840	Wagna, Br 3826		311571			261.48	261.28	261.17	261.12	261.06	261.13		261.04 Ö	02.06.	260.70 Ö	20.09.1993
	265.93	0.60				261.19	261.29	261.39	261.42	261.31	261.56	261.28	261.79	22.12.	262.93	03.08.1972
	1963															
2841	Wagna, Br 3832		318758		D	260.78	260.72	260.69	260.66	260.64	260.67		260.59 Ö	14.05.	260.44	06.09.1993
	267.05	0.30				260.70	260.77	260.81	260.81	260.78	260.86	260.74	260.95	26.12.	261.47	06.03.1995
	1975															
2842	Wagna, Br 3834		329813			263.18	263.05	262.94	262.88	262.86	262.93		262.84	19.05.	262.52	27.09.1993
	268.92	0.10				263.05	263.20	263.29	263.28	263.18	263.25	263.09	263.45	31.12.	264.10	15.04.1996
	1985															
2843	Wagna, Br 38301		336396			262.26	262.20	262.16	262.11	262.09	262.16		262.06	19.05.	261.69	27.09.1993
	269.13	0.40				262.22	262.31	262.36	262.35	262.28	262.37	262.24	262.51	29.12.	262.92	08.04.1996
	1989															
2844	Wildon, Br 3763		336966			290.75	290.72	290.72	290.69	290.70	290.78		290.64 Ö	28.04.	290.56	10.02.1972
	293.83	0.40				290.85	290.84	290.81	290.79	290.78	290.91	290.78	291.02	22.12.	293.09	17.07.1972
	1968															
2845	Wildon, Br 37618		336289			292.28	292.20	292.16	292.15	292.17	292.31		292.12	05.05.	291.95 Ö	11.02.2002
	295.98	0.30				292.36	292.44	292.38	292.31	292.24	292.49	292.29	292.72	29.12.	294.49	21.08.1989
	1989															
	Stiefingbachtal															
2846	Feiting, Bl 3759		343913		D	303.14	302.98	302.94	302.93	303.00	303.24		302.81 Ö	14.07.	302.39 Ö	17.08.2007
	306.59	1.00				303.13	303.23	302.98	303.12	303.09	303.45	303.10	303.77 Ö	13.12.	303.80 Ö	18.09.2006
	2006															
2847	Feiting, Br 3757		343129		D	308.53	308.37	308.33	308.32	308.39	308.63		308.20 Ö	14.07.	306.56	11.10.2004
	310.78	0.30				308.52	308.64	308.50	308.50	308.44	309.00	308.52	309.47 Ö	13.12.	309.81 Ö	20.09.2005
	2004															
2848	Pirching, Br 3751		372334		D	328.16	328.03	328.05	327.93	327.38	327.81		326.70	29.05.	326.69 Ö	29.07.2006
	329.80	0.40				327.74	328.30	328.06	328.11	328.13	328.48	328.02	328.66 Ö	14.12.	328.65 Ö	21.06.2004
	2004															

Monats- und Jahresmittel der Grundwasserstände mit Extremwerten (Hauptwerte)

- Grundwasserstände m ü.A. -

Nr.	Messstelle		EDV-Messstellennummer		Mittel in m ü.A.							Niederster und höchster beobachteter Grundwasserstand sowie allenfalls höchster beobachteter Überflutungswasserstand			
	Messpunkt m ü.A.	m ü.G.	beeinflusst	artesisch/gespannt Messgerät	I	II	III	IV	V	VI	Jahr	im Berichtsjahr		vor dem Berichtsjahr	
	Beobachtungsbeginn	unverändert seit			VII	VIII	IX	X	XI	XII		m ü.A.	Datum	m ü.A.	Datum
Schwarzautal															
2849	Maggau, Br 3944		343160	D	290.56	290.48	290.48	290.52	290.64	290.73		290.36 Ö	15.04.	289.80	19.08.2004
	292.29	0.10			290.73	290.75	290.57	290.56	290.55	290.88	290.62	291.10	14.12.	291.20 Ö	22.08.2005
	2004														
2850	Neutersdorf, Bl 3948		343921	D	264.96	264.81	264.77	264.89	264.85	265.14		264.48	31.10.	264.16 Ö	30.08.2007
	267.39	1.00			265.43	265.08	264.80	264.63	264.59	265.36	264.94	266.22	15.07.	266.20 Ö	24.03.2007
	2006														
2851	Schwarzau, Br 3942		343178	D	303.09	303.06	303.03	303.00	303.06	303.08		302.32	14.08.	301.80	23.06.2005
	305.26	0.40			303.22	303.13	302.96	303.01	303.04	303.36	303.09	303.78 Ö	13.12.	304.25	22.08.2005
	2004														
2852	Wolfsberg, Br 3945		343152	D	285.26	285.19	285.22	285.26	285.32	285.49		285.11	01.11.	284.84	13.08.2004
	286.95	0.00			285.49	285.55	285.29	285.21	285.26	285.56	285.34	285.95	25.06.	285.92	22.08.2005
	2004														
Saßtal															
2853	Grasdorf, Br 3952		343186	D	289.72	289.71	289.73	289.72	289.68	289.76		289.42	18.05.	288.23	07.08.2004
	291.12	0.60			289.78	289.81	289.75	289.76	289.78	289.84	289.75	290.10	25.06.	290.13	12.06.2004
	2004														
2854	Mettersdorf, Bl 39541		353292	D	270.47	270.35	270.32	270.34	270.36	270.54		270.23 Ö	03.10.	269.86	30.08.2007
	273.58	1.10			270.63	270.50	270.31	270.32	270.29	270.73	270.43	271.20	19.12.	271.23 Ö	24.03.2007
	2006														
2855	Mettersdorf, Br 3954		343194	D	274.25	274.18	274.14	274.18	274.19	274.28		274.00	11.09.	273.54	17.08.2007
	278.03	0.20			274.32	274.31	274.21	274.26	274.22	274.44	274.25	274.63	19.12.	274.75	03.06.2006
	2004														
2856	Weinburg, Br 3956		343202	D	251.28	251.09	251.08	251.11	250.84	251.16		249.55	16.05.	248.80	31.07.2006
	253.93	0.30			251.25	251.15	251.16	251.14	251.19	251.36	251.15	251.48 Ö	01.01.	252.41	19.09.2006
	2004														
Ottersbach- Auersbachtal															
2857	Edla, Br 3957		343228	D	264.31	264.22	264.23	264.28	264.18	264.20		264.07 Ö	18.06.	262.24	23.07.2006
	265.74	0.20			264.50	264.42	264.39	264.43	264.38	264.68	264.35	264.94 Ö	20.12.	265.02 Ö	03.06.2006
	2004														
2858	Perbersdorf, Bl 3955		356501	D	271.03	270.89	270.78	270.89	270.83	270.92		270.52 Ö	21.03.	270.38	17.08.2007
	275.00	1.10			271.38	271.32	270.99	270.93	270.93	271.52	271.04	272.30 Ö	15.07.	272.47 Ö	24.03.2007
	2006														
2859	Wittmannsdorf, Bl 3958		343210	D	249.62	249.56	249.49	249.50	249.49	249.64		249.44 Ö	20.05.	249.10 Ö	24.08.2006
	251.56	1.00			249.69	249.60	249.56	249.60	249.57	249.82	249.59	250.03 Ö	19.12.	250.22	24.03.2007
	2006														
Gnastal															
2860	Grabersdorf, Br 3962		343236	D	265.94	265.84	265.83	265.86	265.72	265.85		264.83	19.05.	263.73	08.06.2004
	268.32	0.30			265.98	266.04	265.88	265.86	265.93	266.23	265.91	266.53 Ö	20.12.	266.53 Ö	25.03.2007
	2004														
2861	Naegelsdorf, Br 3965		343244	D	248.97	248.93	248.89	248.87	248.79	248.90		248.56	19.05.	247.69	01.10.2004
	251.75	0.10			249.12	249.17	249.11	249.12	249.07	249.41	249.03	249.81	20.12.	250.30	03.06.2006
	2004														
Poppendorfertal															
2862	Hart, Bl 39692		353177	D	238.01	237.96	238.00	238.10	237.99	238.07		237.85 Ö	10.03.	237.58 Ö	03.07.2007
	240.61	0.95			238.21	238.17	238.04	238.00	238.03	238.17	238.06	238.79	24.08.	238.64 Ö	24.03.2007
	2006														
2863	Hart, Br 3969		343269	D	245.33	245.25	245.24	245.30	245.14	245.18		244.95	02.06.	244.60	09.10.2004
	247.14	0.50			245.30	245.44	245.45	245.42	245.39	245.48	245.33	246.07	25.08.	246.38	24.03.2007
	2004														
2864	Krusdorf, Bl 3967		343277	D	269.39	269.28	269.35	269.33	269.31	269.48		269.00 Ö	12.05.	268.40	20.09.2004
	270.82	0.00			269.58	269.66	269.47	269.43	269.44	269.73	269.46	270.15	24.08.	270.19	22.08.2005
	2004														
2865	Schwabau, Bl 39671		356287	D	255.66	255.62	255.64	255.65	255.65	255.66		255.53	27.10.	255.34	24.07.2007
	258.21	1.30			255.74	255.75	255.71	255.58	255.69	255.83	255.68	255.97	22.12.	255.92	24.03.2007
	2006														
Sulzbachtal															
2866	Hof b. Straden, Bl 3976		343954	D	245.42	245.32	245.29	245.30	245.19	245.23		245.07 Ö	11.06.	244.35 Ö	19.08.2007
	247.56	1.10			245.46	245.48	245.35	245.39	245.42	245.72	245.38	246.16 Ö	19.12.	246.08 Ö	21.03.2007
	2006														

Monats- und Jahresmittel der Grundwasserstände mit Extremwerten (Hauptwerte)

- Grundwasserstände m ü.A. -

Nr.	Messstelle		EDV-Messstellennummer			Mittel in m ü.A.							Niederster und höchster beobachteter Grundwasserstand sowie allenfalls höchster beobachteter Überflutungswasserstand			
	Messpunkt m ü.A.	m ü.G.	beeinflusst	artesisch/gespannt	Messgerät	I	II	III	IV	V	VI	Jahr	im Berichtsjahr		vor dem Berichtsjahr	
	Beobachtungsbeginn	unverändert seit				VII	VIII	IX	X	XI	XII		m ü.A.	Datum	m ü.A.	Datum
2867	Stainz bei Straden, Br 3974 251.80 2004	0.15	343285		D	250.06 250.16	250.00 250.31	250.05 250.10	250.09 249.96	250.04 250.06	250.03 250.35	250.10	249.84 Ö 250.76	24.06. 19.12.	249.43 Ö 251.02	09.10.2004 21.08.2005
2868	Unterkarla, Bl 3978 238.14 2006	0.90	353185		D	236.33 236.33	236.29 236.30	236.32 236.17	236.22 236.12	236.11 236.23	236.11 236.55	236.26	235.95 236.93 Ö	18.06. 19.12.	235.38 236.94	17.08.2007 24.03.2007
	Drauchenbachtal															
2869	Jörgen, Bl 3994 242.88 2006	1.00	353193		D	240.80 240.82	240.86 240.80	240.88 240.74	240.82 240.75	240.73 240.85	240.77 240.93	240.81	240.43 Ö 241.23 Ö	05.06. 19.12.	240.15 Ö 241.05 Ö	29.07.2007 24.03.2007
	Kutschenitzatal															
2870	Gruisla, Bl 39981 254.69 2006	1.10	353201		D	252.71 252.56	252.68 252.71	252.71 252.69	252.67 252.62	252.50 252.75	252.33 252.90	252.65	252.10 253.25 Ö	13.07. 19.12.	251.79 Ö 253.31 Ö	28.08.2007 20.03.2007
2871	Pölten, Br 3998 231.34 2004	0.30	343293		D	229.59 229.62	229.55 229.58	229.57 229.55	229.58 229.46	229.45 229.55	229.59 229.77	229.57	229.33 Ö 230.04 Ö	01.06. 19.12.	228.97 Ö 230.24 Ö	26.08.2007 21.08.2005
	Lendvatal															
2872	Kapfenstein, Br 3981 286.90 1998	0.30	340554			285.28 285.32	285.26 285.34	285.27 285.35	285.29 285.35	285.28 285.36	285.29 285.37	285.31	285.25 285.38	11.02. 29.12.	285.18 285.48 Ö	03.04.2000 14.09.1998
2873	Kölldorf, Br 3980 279.64 1999	0.40	340505			278.09 278.20	278.07 278.15	278.11 278.01	278.07 277.94	278.01 278.06	278.00 278.28	278.08	277.86 278.44	27.10. 22.12.	275.45 278.87	21.01.2002 01.05.2006
2874	Neustift, Br 3985 261.67 1998	0.20	340562		D	260.05 260.02	259.93 259.86	259.90 259.76	259.89 259.62	259.78 259.66	259.76 260.12	259.86	259.54 260.56	04.11. 21.12.	258.89 260.90	02.03.2005 24.03.2007
	Unteres Murtal															
2875	Altneudörfl, Br 3915 209.06 1965	0.40	311621			205.16 205.24	205.10 205.35	205.06 205.26	205.06 205.16	205.03 205.10	205.12 205.12	205.15	205.02 Ö 205.36	02.06. 18.08.	204.66 208.24	27.09.1993 17.07.1972
2876	Altneudörfl, Br 39133 210.65 1965	0.45	311605			208.52 208.68	208.51 208.75	208.51 208.60	208.51 208.54	208.44 208.54	208.55 208.66	208.57	208.39 208.95	02.06. 28.07.	207.78 Ö 210.23	28.09.1992 03.08.1965
2877	Dedenitz, Br 3923 204.72 1965	0.85	311639			202.22 202.29	202.14 202.34	202.11 202.17	202.09 202.19	201.99 202.14	202.01 202.31	202.17	201.95 202.52	02.06. 22.12.	201.61 Ö 203.90	25.08.2003 03.08.1965
2878	Diepersdorf, Bl 38915 227.76 1981	0.50	329243		D	224.74 224.86	224.59 224.90	224.47 224.75	224.42 224.53	224.34 224.39	224.36 224.72	224.59	224.26 Ö 225.22 Ö	18.06. 30.12.	223.97 Ö 226.51	12.10.2002 20.12.1982
2879	Diepersdorf, Blt 38916 228.31 1986	1.00	332569		D	224.75 224.87	224.60 224.91	224.48 224.76	224.43 224.54	224.35 224.40	224.37 224.72	224.60	224.27 Ö 225.13 Ö	18.06. 29.12.	223.97 Ö 226.13	18.10.1993 06.03.1995
2880	Diepersdorf, Br 38912 228.22 2004	0.40	353284		D	223.97 224.25	223.84 224.28	223.75 224.11	223.75 223.93	223.73 223.82	223.83 224.03	223.94	223.72 Ö 224.41 Ö	14.05. 29.07.	223.66 Ö 225.20 Ö	07.03.2005 04.06.2006
2881	Dietzen, Bl 39116 214.76 1988	0.90	332882			211.41 211.95	211.33 212.00	211.37 211.77	211.68 211.55	211.71 211.52	211.92 211.94	211.68	211.28 212.37	25.02. 29.12.	210.94 213.33	25.08.2003 25.10.1993
2882	Dietzen, Br 3913 214.30 1965	1.00	311647			211.70 212.07	211.55 212.17	211.51 211.94	211.60 211.76	211.60 211.74	211.72 212.05	211.79	211.47 212.29	17.03. 22.12.	210.88 212.86	25.08.2003 22.08.2005
2883	Donnersdorf, Bl 3901 220.01 1960	1.05	311654		D	215.05 215.54	214.97 215.59	215.13 215.20	215.27 215.16	215.67 215.12	215.77 215.46	215.33	214.82 216.73 Ö	18.02. 16.08.	214.79 Ö 219.17	11.01.2002 22.08.2005
2884	Donnersdorf, Bl 3903 219.64 1960	0.70	329268		D	215.38 215.58	215.25 215.62	215.22 215.46	215.25 215.34	215.40 215.25	215.55 215.42	215.39	215.18 Ö 215.71 Ö	03.03. 29.07.	214.92 218.23	25.01.2002 02.07.1975
2885	Donnersdorf, Bl 3905 219.67 1960	1.00	311670		D	215.91 216.02	215.75 216.05	215.68 215.94	215.70 215.87	215.76 215.73	215.87 215.90	215.85	215.67 Ö 216.14 Ö	14.04. 29.12.	215.25 217.85	21.01.2002 17.07.1972
2886	Donnersdorf, Blt 39015 220.09 1991	1.00	336693			215.07 215.58	214.96 215.50	215.14 215.24	215.34 215.15	215.70 215.20	215.61 215.45	215.33	214.86 215.89	18.02. 20.05.	214.83 218.13	21.01.2002 25.10.1993

Monats- und Jahresmittel der Grundwasserstände mit Extremwerten (Hauptwerte)

- Grundwasserstände m ü.A. -

Nr.	Messstelle		EDV-Messstellennummer		Mittel in m ü.A.							Niederster und höchster beobachteter Grundwasserstand sowie allenfalls höchster beobachteter Überflutungswasserstand			
	Messpunkt m ü.A. / m ü.G.		beeinflusst	artesisch/gespannt / Messgerät	I	II	III	IV	V	VI	Jahr	im Berichtsjahr		vor dem Berichtsjahr	
	Beobachtungsbeginn	unverändert seit			VII	VIII	IX	X	XI	XII		m ü.A.	Datum	m ü.A.	Datum
2887	Donnersdorf, Br 38993 222.70 1999	0.20		340638	218.34 218.39	218.13 218.51	217.99 218.45	217.94 218.19	217.95 218.08	218.06 218.25	218.19	217.93 Ö 218.59	28.04. 01.09.	217.60 219.75	28.01.2002 05.06.2006
2888	Donnersdorf, Br 39114 217.77 1965	0.20		311696 D	213.79 214.15	213.64 214.17	213.58 214.03	213.60 213.86	213.69 213.88	213.89 214.22	213.88	213.56 Ö 214.56	05.03. 19.12.	213.00 215.99	22.09.2003 17.07.1972
2889	Dornau, Br 39139 212.41 1980	0.40		328690	209.82 209.96	209.72 210.11	209.69 209.88	209.69 209.75	209.61 209.73	209.65 209.98	209.80	209.54 210.34	02.06. 28.07.	208.84 211.51	27.09.1993 22.08.2005
2890	Drauchen, Br 39113 228.43 1965	0.30		311712 D	223.37 223.54	223.14 223.35	223.05 223.12	223.24 222.69	222.87 223.03	223.34 223.77	223.21	222.55 Ö 224.26	31.10. 21.12.	222.13 225.00	10.03.2005 07.06.1965
2891	Fluttendorf, Bl 38933 223.33 1988	0.90		332866	218.60 219.02	218.49 218.97	218.49 218.83	218.68 218.67	218.84 218.58	219.08 218.62	218.74	218.43 Ö 219.18	03.03. 09.06.	218.26 L 220.26	14.03.2005 29.08.2005
2892	Fluttendorf, Br 38931 226.93 1968	0.40		314997	222.01 222.22	221.92 222.23	221.88 222.11	221.89 221.98	221.89 221.97	221.94 222.09	222.01	221.86 222.29	31.03. 21.07.	221.58 224.16	27.09.1993 10.07.1972
2893	Gersdorf, Bl 38553 250.47 1988	0.70		332858 D	246.94 246.67	246.81 246.75	246.71 246.72	246.64 246.73	246.58 246.71	246.55 246.95	246.73	246.53 Ö 247.25	18.06. 30.12.	246.11 248.64	03.10.2003 10.04.1996
2894	Gersdorf, Br 3847 250.89 1974	0.40		318477	246.27 246.57	246.21 246.67	246.26 246.40	246.35 246.34	246.61 246.31	246.75 246.63	246.45	246.17 247.04	18.02. 09.06.	246.04 250.29	25.08.2003 01.07.1975
2895	Goritz b. R., Br 3929 208.84 1981	0.40		329052 D	204.66 204.63	204.59 204.82	204.53 204.76	204.51 204.65	204.48 204.57	204.53 204.65	204.61	204.17 206.06	21.10. 06.06.	204.09 206.26	18.10.1993 31.03.1986
2896	Goritz b. R., Br 3921 215.35 1980	0.40		328708	210.74 210.84	210.72 210.88	210.70 210.83	210.70 210.76	210.61 210.82	210.66 211.03	210.78	210.55 Ö 211.07	02.06. 29.12.	210.19 Ö 211.81	29.12.2003 24.03.1986
2897	Goritz b. R., Br 39211 218.91 1980	0.30		328807	211.73 211.76	211.73 211.91	211.74 211.92	211.72 211.84	211.65 211.80	211.63 211.92	211.78	211.61 Ö 212.03	02.06. 22.12.	211.10 Ö 213.06 Ö	16.02.2004 07.03.1988
2898	Goritz b. R., Br 39212 216.42 1980	0.50		328815	212.28 212.26	212.28 212.44	212.26 212.44	212.28 212.37	212.21 212.32	212.16 212.40	212.31	212.15 212.53	09.06. 31.12.	211.59 L 213.67	07.11.2003 05.01.1981
2899	Gosdorf, Bl 38812 235.21 1981	0.50		329128 D	231.18 231.28	231.10 231.30	231.03 231.23	230.98 231.10	230.94 230.99	231.00 231.06	231.10	230.91 Ö 231.33 Ö	06.06. 03.08.	230.51 233.15	01.03.2004 02.04.1986
2900	Gosdorf, Br 3883 234.04 1965	0.20		311761	230.43 230.79	230.34 230.79	230.30 230.67	230.27 230.52	230.25 230.41	230.39 230.46	230.47	230.22 230.92	19.05. 21.07.	230.07 Ö 232.67	29.12.2003 17.07.1972
2901	Gosdorf, Br 3885 238.11 1965	0.40		311779	234.42 235.66	234.22 234.70	234.19 234.50	234.15 234.22	234.08 234.13	234.45 235.34	234.51	234.01 236.76	28.04. 14.07.	233.64 Ö 237.37	01.09.2003 31.05.1965
2902	Gosdorf, Br 38811 231.46 1970	0.40		315150	227.48 227.60	227.43 227.63	227.45 227.53	227.48 227.49	227.55 227.46	227.57 227.54	227.52	227.41 227.65	25.02. 28.07.	226.90 229.23	06.02.1978 17.07.1972
2903	Gosdorf, Br 38911 229.95 1970	0.40		315168	225.50 225.86	225.43 225.81	225.46 225.70	225.50 225.58	225.54 225.49	225.62 225.62	225.59	225.40 225.91	02.03. 29.06.	225.13 228.45	27.09.1993 17.07.1972
2904	Gosdorf, Br 38913 223.96 1988	- 2.20		332874 D	222.15 222.34	222.06 222.36	222.00 222.24	222.02 222.13	222.06 222.10	222.18 222.24	222.16	221.98 Ö 222.44 Ö	23.03. 28.07.	221.41 223.09 Ö	27.09.1993 25.08.2005
2905	Hainsdorf, Bl 38735 244.44 1981	0.80		329136 D	239.14 238.83	239.01 238.94	238.89 238.97	238.79 238.87	238.70 238.80	238.66 238.89	238.87	238.64 Ö 239.22	13.06. 31.12.	237.98 Ö 241.32	04.03.2004 18.05.1996
2906	Hainsdorf, Blt 38736 244.50 1986	1.00		332551	239.13 238.83	239.01 238.94	238.88 238.95	238.78 238.86	238.68 238.78	238.67 238.89	238.87	238.64 239.20	03.06. 31.12.	237.98 241.30 L	08.03.2004 20.05.1996
2907	Hainsdorf, Br 38671 246.18 1976	0.20		319004 D	240.77 240.83	240.66 240.96	240.63 240.86	240.64 240.65	240.47 240.51	240.55 240.79	240.69	240.40 Ö 241.23	19.05. 27.12.	240.11 242.47	20.09.1993 26.11.1979
2908	Halbenrain, Br 39118 214.23 1981	0.40		329250 D	212.46 212.75	212.35 212.71	212.30 212.55	212.32 212.45	212.24 212.50	212.38 212.78	212.48	212.14 Ö 213.21	03.06. 15.07.	211.55 213.30	25.08.2003 22.08.2005
2909	Hummersdorf, Br 39153 211.00 1976	0.30		319053	207.51 207.49	207.42 207.75	207.38 207.60	207.37 207.46	207.31 207.40	207.31 207.56	207.46	207.25 207.82	02.06. 29.12.	206.84 Ö 209.18	27.09.1993 31.03.1986
2910	Laafeld, Bl 3935 201.84 1988	0.80		332940 D	198.96 199.24	198.92 199.30	198.94 199.10	198.98 198.99	199.10 198.98	199.23 199.15	199.08	198.88 Ö 199.43 Ö	28.02. 28.07.	198.61 201.04 Ö 201.97 F	29.01.2002 22.08.2005 22.08.2005
2911	Laafeld, Br 3917 205.44 1965	0.30		311811	202.98 203.10	202.90 203.14	202.88 203.02	202.88 202.94	202.87 202.89	203.07 202.99	202.97	202.86 203.23	02.06. 28.07.	202.50 Ö 205.14 Ö	21.01.2002 20.08.1966

Monats- und Jahresmittel der Grundwasserstände mit Extremwerten (Hauptwerte)

- Grundwasserstände m ü.A. -

Nr.	Messstelle		EDV-Messstellennummer		Mittel in m ü.A.							Niederster und höchster beobachteter Grundwasserstand sowie allenfalls höchster beobachteter Überflutungswasserstand			
	Messpunkt m ü.A. / m ü.G.		beeinflusst	artesisch/gespannt	I	II	III	IV	V	VI	Jahr	im Berichtsjahr		vor dem Berichtsjahr	
	Beobachtungsbeginn	unverändert seit		Messgerät	VII	VIII	IX	X	XI	XII		m ü.A.	Datum	m ü.A.	Datum
2912	Laafeld, Br 3931 206.63 1988	1.00	332924		202.60 202.85	202.56 202.96	202.59 202.71	202.67 202.64	202.87 202.62	203.04 202.75	202.74	202.52 203.25	03.03. 09.06.	202.27 Ö 204.16	21.01.2002 29.08.2005
2913	Leitersdorf I, Br391377 212.95 2005	0.30	356311	D	210.14 210.72	210.04 210.81	209.99 210.62	210.10 210.33	210.17 210.20	210.37 210.57	210.34	209.97 Ö 210.98 Ö	20.03. 24.12.	209.70 Ö 212.18	29.08.2007 21.08.2005
2914	Lichendorf, Br 3861 242.84 1965	0.40	311829		239.75 239.72	239.65 239.74	239.59 239.67	239.56 239.70	239.54 239.84	239.65 240.10	239.71	239.52 240.34	19.05. 22.12.	239.45 242.44 I Ö	29.10.1971 21.08.1966
2915	Lichendorf, Br 3865 247.62 1965	0.30	311845	D	241.20 240.92	241.08 241.06	240.98 241.08	240.90 240.99	240.84 240.91	240.80 241.02	240.98	240.76 Ö 241.33	24.06. 31.12.	240.28 Ö 246.72	14.02.2004 17.07.1972
2916	Lichendorf, Br 3869 245.61 1970	0.30	315176		240.53 240.28	240.42 240.42	240.32 240.43	240.23 240.35	240.16 240.27	240.12 240.41	240.33	240.10 240.62	16.06. 31.12.	239.46 245.21 I	01.03.2004 17.07.1972
2917	Lichendorf, Br 38632 244.91 1978	0.40	325738	D	241.36 241.29	241.25 241.32	241.19 241.26	241.12 241.21	241.06 241.20	241.14 241.49	241.24	241.03 Ö 241.74 Ö	04.06. 23.12.	240.79 Ö 243.49	16.09.2002 13.10.1980
2918	Lichendorf, Br 38653 245.60 1981	0.30	329086		240.20 240.03	240.13 240.11	240.04 240.09	239.95 240.00	239.89 239.98	239.88 240.14	240.04	239.85 240.42	09.06. 31.12.	239.50 I Ö 242.08	16.02.2004 31.03.1986
2919	Lipsch, Br 38573 263.69 2004	0.20	343137	D	260.94 261.82	260.83 261.31	260.70 261.30	260.60 261.21	260.74 261.15	261.46 262.00	261.17	260.36 262.71	16.05. 25.06.	259.18 262.64	05.10.2004 25.03.2007
2920	Mureck, Bl 38777 238.74 2004	1.00	353318	D	235.38 235.39	235.22 235.34	235.09 235.26	235.05 235.13	234.99 235.12	235.15 235.40	235.21	234.94 Ö 235.74 Ö	06.06. 25.12.	234.84 Ö 236.34 Ö	07.03.2005 03.06.2006
2921	Mureck, Bl387732 237.93 2006	1.10	356493	D	234.30 234.39	234.18 234.32	234.11 234.25	234.07 234.14	234.05 234.09	234.21 234.32	234.20	234.03 Ö 234.58 Ö	20.05. 27.12.	234.07 234.64 Ö	21.08.2007 02.04.2007
2922	Mureck, Br 38775 239.81 1981	0.40	329227		237.30 237.21	237.14 237.17	237.02 237.15	236.95 237.03	236.84 237.02	236.94 237.27	237.09	236.78 237.53	02.06. 22.12.	236.10 238.96	23.09.2002 17.05.1996
2923	Mureck, Br 38794 235.50 1983	0.20	329342	D	232.22 232.46	232.12 232.44	232.05 232.33	232.01 232.19	232.03 232.12	232.21 232.35	232.21	231.99 Ö 232.66 Ö	19.05. 26.12.	231.55 Ö 233.77	30.12.2003 25.11.1991
2924	Neutersdorf, Br 38572 267.06 2004	0.30	343145	D	264.16 264.68	264.05 264.52	263.95 264.36	263.90 264.18	263.88 264.07	264.29 264.77	264.24	263.61 265.55	15.05. 16.07.	263.12 265.80	09.11.2004 19.09.2006
2925	Oberpurkla, Br 39115 230.29 1967	0.70	314773	D	226.89 227.17	226.77 226.90	226.67 226.68	226.71 226.49	226.54 226.69	227.07 227.24	226.82	226.37 227.68 Ö	01.11. 20.12.	225.93 Ö 228.53	30.09.2004 22.08.2005
2926	Oberrakitsch, Br 38752 243.27 1996	0.30	340307		239.45 239.37	239.30 239.49	239.19 239.37	239.13 239.21	239.04 239.10	239.10 239.51	239.27	239.01 239.91	19.05. 22.12.	238.35 241.62	23.02.2004 19.07.1999
2927	Oberschwarza, Bl385132 248.41 2006	1.20	356329	D	246.15 245.94	246.05 245.97	245.97 245.94	245.88 245.95	245.79 245.95	245.81 246.22	245.97	245.72 Ö 246.43 Ö	04.06. 25.12.	245.89 Ö 246.45 Ö	03.09.2007 29.03.2007
2928	Oberschwarza, Br 38511 248.08 1976	0.30	318998		246.12 245.90	246.03 245.94	245.93 245.91	245.85 245.91	245.75 245.91	245.77 246.19	245.93	245.70 246.40	02.06. 22.12.	245.29 Ö 247.04	08.09.2003 24.11.1980
2929	Pfarrsdorf, Br 39154 211.00 2004	0.30	343012	D	208.49 208.52	208.46 208.52	208.63 208.40	208.56 208.35	208.42 208.33	208.38 208.55	208.47	208.23 Ö 208.87 Ö	30.05. 28.07.	207.92 209.66 Ö	28.07.2007 22.08.2005
2930	Radkersburg, Bl 39157 208.91 1988	1.00	332916	D	204.66 205.08	204.62 205.14	204.78 204.81	204.92 204.76	205.23 204.73	205.33 205.01	204.92	204.49 Ö 205.98 Ö	18.02. 06.06.	204.24 207.91 Ö 208.09 F	28.08.2003 22.08.2005 22.08.2005
2931	Salsach, Br 38952 228.53 1973	0.20	315564		224.62 224.92	224.47 224.92	224.41 224.81	224.43 224.56	224.40 224.44	224.51 224.75	224.60	224.38 225.12	19.05. 28.07.	224.12 226.69	16.01.1978 31.03.1986
2932	Schroetten, Br 38891 240.02 2004	0.30	343251	D	237.41 237.76	237.26 237.61	237.36 237.27	237.18 237.15	237.07 237.33	237.27 237.98	237.39	236.95 Ö 238.48	05.11. 20.12.	236.45 238.90	10.10.2004 03.06.2006
2933	Seibersdorf, Br 3857 253.97 1973	0.55	315572		250.89 250.99	250.87 251.00	250.89 250.95	250.89 250.93	250.88 250.92	250.94 250.92	250.92	250.85 251.05 Ö	19.05. 25.08.	250.72 Ö 251.31 K	27.07.1992 03.07.1975
2934	Seibersdorf, Br 38575 251.50 1981	0.20	329094		248.34 248.39	248.17 248.33	248.03 248.25	247.98 248.16	247.91 248.10	248.08 248.80	248.21	247.86 249.52	19.05. 22.12.	247.43 Ö 250.29	27.09.1993 30.12.1985
2935	Sicheldorf, Bl 3933 204.93 1988	0.80	332932	D	201.90 201.96	201.83 202.03	201.80 201.90	201.80 201.83	201.77 201.82	201.84 201.89	201.86	201.47 202.75	01.09. 06.06.	201.43 Ö 203.38	29.08.2003 23.08.2005
2936	Sicheldorf, Br 3927 204.24 1976	0.40	319061		201.30 201.40	201.23 201.41	201.21 201.31	201.19 201.20	201.09 201.22	201.15 201.39	201.26	201.04 201.64	02.06. 22.12.	200.74 202.59	25.08.2003 06.03.1995

Monats- und Jahresmittel der Grundwasserstände mit Extremwerten (Hauptwerte)

- Grundwasserstände m ü.A. -

Nr.	Messstelle	EDV-Messstellennummer	beeinflusst	artesisch/gespannt	Messgerät	Mittel in m ü.A.						Jahr	Niederster und höchster beobachteter Grundwasserstand sowie allenfalls höchster beobachteter Überflutungswasserstand			
	Messpunkt m ü.A. / m ü.G.					I	II	III	IV	V	VI		im Berichtsjahr		vor dem Berichtsjahr	
	Beobachtungsbeginn / unverändert seit					VII	VIII	IX	X	XI	XII		m ü.A.	Datum	m ü.A.	Datum
2937	St. Veit am Vogau, Br 38352 258.92 - 0.75 1981	329201				254.96 255.00	254.88 255.13	254.85 255.12	254.84 255.01	254.83 254.92	254.90 255.18	254.97	254.80 255.36	05.05. 15.12.	254.57 256.20	27.09.1993 08.04.1996
2938	Straß, Br 38415 255.51 0.40 1964	311944			D	251.62 251.41	251.52 251.48	251.46 251.56	251.41 251.56	251.35 251.53	251.34 251.69	251.49	251.28 251.88	04.06. 29.12.	251.00 Ö 253.12	28.08.2003 02.08.1965
2939	Straß, Br 38416 256.27 0.30 1966	311951				252.31 252.11	252.23 252.19	252.17 252.27	252.14 252.27	252.08 252.22	252.05 252.39	252.20	252.05 LÖ 252.57	09.07. 29.12.	251.73 Ö 253.81	29.09.2003 03.08.1972
2940	Straß, Br 38456 252.72 0.30 1977	325449				249.32 249.21	249.24 249.25	249.20 249.26	249.18 249.26	249.12 249.24	249.12 249.43	249.24	249.09 Ö 249.58	01.06. 20.12.	248.84 Ö 250.51	18.08.2003 17.07.1989
2941	Unterpurkla, Bl 3909 221.98 1.10 1960 01.01.2004	340018				219.14 219.13	219.14 219.11	219.15 219.08	219.14 219.08	219.11 219.11	219.11 219.16	219.12	219.07 Ö 219.21	29.09. 22.12.	218.69 219.75	01.01.2004 22.08.2005
2942	Unterpurkla, Bl 3911 230.18 1.00 1960	312009			D	224.16 223.99	224.15 224.02	224.12 224.00	224.07 223.95	223.99 223.91	223.95 224.03	224.03	223.90 Ö 224.17 Ö	01.12. 05.02.	223.29 225.06 Ö	11.10.2002 04.06.2006
2943	Unterpurkla, Bl 39073 218.13 0.90 1988	332890			D	215.31 215.56	215.21 215.47	215.26 215.32	215.26 215.30	215.23 215.31	215.36 215.70	215.36	215.12 Ö 216.43	03.06. 14.07.	214.22 216.92 Ö	11.10.1993 22.08.2005
2944	Unterpurkla, Blt 39055 219.72 1.00 1989	336453				215.91 216.03	215.75 216.04	215.67 215.94	215.69 215.84	215.74 215.72	215.85 215.89	215.84	215.67 Ö 216.14	07.04. 29.12.	215.40 217.17 L	21.01.2002 06.03.1995
2945	Unterpurkla, Blt 39117 230.41 1.00 1991	336701				224.15 223.99	224.14 224.03	224.10 223.99	224.06 223.94	223.97 223.91	223.94 224.03	224.02	223.90 224.17	08.07. 01.01.	223.28 225.03	30.09.2002 08.04.1996
2946	Unterrakitsch, Bl 38795 239.36 0.70 1981	329235				236.38 236.79	236.18 236.49	236.09 236.22	236.09 236.02	236.00 235.95	236.40 236.68	236.27	235.93 Ö 237.42	01.12. 22.12.	235.34 238.66 Ö	20.10.2003 17.03.1986
2947	Unterrakitsch, Br 3879 238.05 0.40 1965	312017			D	234.68 234.94	234.50 234.86	234.39 234.70	234.32 234.47	234.26 234.38	234.50 234.73	234.56	234.25 Ö 235.13 Ö	05.06. 25.07.	233.69 237.65	16.02.2004 03.12.1966
2948	Unterschwarza, Bl 38595 249.40 0.80 1981	329169			D	244.82 244.67	244.73 244.69	244.64 244.63	244.55 244.61	244.48 244.63	244.53 244.93	244.66	244.44 Ö 245.22 Ö	07.06. 29.12.	244.14 246.32	19.10.2003 09.04.1996
2949	Unterschwarza, Br 3859 246.51 0.30 1975	318774			D	244.63 244.58	244.58 244.58	244.53 244.54	244.47 244.54	244.41 244.56	244.48 244.79	244.56	244.37 Ö 244.98 Ö	04.06. 23.12.	244.15 246.13	29.09.2003 03.07.1975
2950	Untervogau, Bl 38372 258.34 0.80 1998	353169			D	253.24 252.99	253.15 253.12	253.08 253.22	253.04 253.20	252.97 253.17	252.94 253.32	253.12	252.92 Ö 253.49 Ö	05.06. 26.12.	253.07 Ö 253.73 Ö	18.09.2007 29.03.2006
2951	Untervogau, Br 3835 257.47 - 1.20 1972	315499				253.79 253.56	253.71 253.67	253.65 253.78	253.60 253.76	253.56 253.71	253.53 253.83	253.68	253.52 L 254.02	09.07. 29.12.	253.15 255.52 Ö	18.12.1978 18.07.1972
2952	Untervogau, Br 3839 254.51 0.30 1974	318485				252.24 252.20	252.20 252.35	252.19 252.29	252.18 252.29	252.12 252.27	252.15 252.44	252.24	252.06 252.56	02.06. 22.12.	251.73 Ö 254.21 F	28.09.1992 01.07.1975
2953	Untervogau, Br 38371 256.36 0.35 1966	340547			D	254.19 254.17	254.13 254.34	254.11 254.28	254.09 254.28	254.05 254.20	254.13 254.46	254.20	254.00 Ö 254.74	05.06. 20.12.	253.56 255.25	10.11.2003 22.08.2005
2954	Untervogau, Br 38392 257.33 0.30 1996	340240				252.32	252.26						252.22 252.34 Ö	03.03. 07.01.	251.85 252.93	20.10.2003 19.07.1999
2955	Untervogau, Br 38412 257.71 0.40 1972	315507			D	253.95 253.76	253.88 253.84	253.82 253.89	253.81 253.89	253.73 253.85	253.69 254.07	253.85	253.64 254.28 Ö	13.07. 23.12.	253.33 255.66	16.09.2002 17.07.1972
2956	Weitersfeld, Bl 38616 243.66 0.90 2006	343111			D	238.80 238.76	238.71 238.78	238.64 238.71	238.59 238.64	238.54 238.62	238.61 238.90	238.69	238.51 Ö 239.15	05.06. 23.12.	238.63 Ö 239.30 Ö	30.08.2007 21.09.2006
2957	Weitersfeld, Br 3871 240.16 0.30 1965	336735				236.97 237.04	236.92 237.03	236.88 236.93	236.85 236.89	236.83 236.90	237.02 237.19	236.95	236.79 237.39	19.05. 22.12.	236.29 239.40	27.09.1993 17.07.1972
2958	Weitersfeld, Br 3873 241.77 0.40 1965	312058				238.25 238.08	238.12 238.12	238.00 238.08	237.91 237.98	237.82 237.94	237.86 238.13	238.02	237.77 238.41	02.06. 31.12.	237.09 241.21	23.09.2002 17.07.1972
2959	Weitersfeld, Br 3877 237.55 0.40 1965	314682				234.33 234.41	234.21 234.37	234.13 234.29	234.09 234.20	234.07 234.13	234.22 234.35	234.24	234.06 Ö 234.60	19.05. 29.12.	233.52 236.15	06.10.2003 17.07.1972
2960	Weitersfeld, Br 38615 243.39 0.40 1981	329219				238.77 238.71	238.68 238.73	238.60 238.67	238.55 238.60	238.51 238.58	238.56 238.84	238.65	238.48 239.08	05.06. 22.12.	238.12 240.20	23.09.2002 08.04.1996
2961	Weitersfeld, Br 38715 241.29 0.20 1981	329078				238.10 237.95	237.96 237.98	237.85 237.94	237.76 237.82	237.67 237.77	237.72 238.02	237.88	237.64 238.29	02.06. 29.12.	237.01 I Ö 239.81	16.02.2004 17.05.1996

Monats- und Jahresmittel der Grundwasserstände mit Extremwerten (Hauptwerte)

- Grundwasserstände m ü.A. -

Nr.	Messstelle		EDV-Messstellennummer		Mittel in m ü.A.							Niederster und höchster beobachteter Grundwasserstand sowie allenfalls höchster beobachteter Überflutungswasserstand			
	Messpunkt m ü.A.	m ü.G.	beeinflusst	artesisch/gespannt Messgerät	I	II	III	IV	V	VI	Jahr	im Berichtsjahr		vor dem Berichtsjahr	
	Beobachtungsbeginn	unverändert seit			VII	VIII	IX	X	XI	XII		m ü.A.	Datum	m ü.A.	Datum
2962	Weixelbaum, Br 38971			318378	220.67	220.52	220.40	220.31	220.27	220.29		220.24	01.06.	220.07 Ö	18.10.1993
	225.87	0.45			220.55	220.72	220.69	220.55	220.45	220.55	220.50	220.78	31.08.	223.25	31.03.1986
	1973														
2963	Zelting, Br 39191			328716	204.81	204.74	204.74	204.72	204.61	204.69		204.55	02.06.	204.17	29.12.2003
	208.12	0.40			204.99	205.04	204.89	204.78	204.81	205.04	204.82	205.37	24.07.	206.95	30.03.1987
	1980														
	DRAUGEBIET														
	Matreier Becken														
2964	Matrei i.O., Bl 1			346932 D	927.74	927.70	927.72	927.80	928.32	928.66		927.67	01.03.	927.62 Ö	13.03.2006
	932.81	1.00			928.58	928.42	928.14	927.97	927.95	927.87	928.07	929.19	30.06.	929.54	09.07.2004
	2003														
2965	Matrei i.O., Bl 3			346957	927.70	927.68	927.69	927.75	927.82	928.01		927.62	01.03.	927.58 Ö	19.05.2007
	929.33	0.90		2	928.02	928.08	927.97	927.78	927.85	927.95	927.86	928.14	16.08.	928.16	11.07.2004
	2003														
2966	Matrei i.O., Bl 5			346973	924.57	924.47	924.48	924.58	925.10	925.49		924.35	01.03.	924.33	07.01.2007
	927.65	0.80			925.32	925.42	925.06	924.70	924.71	924.63	924.88	925.87	01.06.	925.83	09.07.2007
	2003														
2967	Matrei i.O., Bl 7			346999	924.99	924.98	925.01	925.02	925.12	925.42		924.95	23.02.	924.89	07.01.2007
	927.70	0.95			925.37	925.38	925.27	925.20	925.22	925.14	925.18	925.87	07.06.	925.62	31.10.2004
	2003														
	Pustertal														
2968	Arnbach, Bl 2			342899 D	1105.75	1105.71	1105.82	1105.95	1106.58	1106.97		1105.65 Ö	23.02.	1105.66 Ö	18.03.2006
	1110.74	0.80			1106.95	1107.05	1106.74	1106.49	1106.98	1106.70	1106.48	1107.19 Ö	16.08.	1107.23 Ö	21.05.2006
	2005														
2969	Panzendorf, Bl 3 (Sa103)			339911	1068.61	1068.64	1068.71	1068.72	1068.82	1068.92		1068.52 Ö	05.01.	1068.29	23.03.1987
	1070.54 1*)	0.85			1068.95	1068.91	1068.78	1068.73	1068.90	1068.71	1068.78	1069.07 Ö	09.08.	1069.29	16.10.2000
	1984														
2970	Sillian, Bl 1			346544 D	1076.23	1076.31	1076.55	1076.57	1076.48	1076.60		1076.11 Ö	05.01.	1076.00	09.01.2002
	1078.00	0.80			1076.64	1076.61	1076.49	1076.44	1076.65	1076.53	1076.51	1076.92	10.12.	1077.08	20.11.2000
	2000														
2971	Strassen, Bl 4 (Sa104)			339929	1068.42	1068.44	1068.49	1068.52	1068.66	1068.75		1068.30 Ö	17.02.	1068.18	23.03.1987
	1071.07	0.90			1068.74	1068.70	1068.59	1068.54	1068.68	1068.52	1068.59	1068.87 Ö	05.11.	1069.51	18.11.1996
	1984														
2972	Strassen, Bl 6 (Sa106)			339937	1068.84	1068.88	1068.98	1068.99	1069.00	1069.06		1068.80 Ö	26.01.	1068.65	02.02.1987
	1070.93	0.60			1069.12	1069.20	1069.15	1069.17	1069.14	1069.02	1069.05	1069.33	30.10.	1069.53	02.06.1986
	1984														
2973	Strassen, Bl 22 (Sa409)			346015	1065.21	1065.24	1065.37	1065.40	1065.38	1065.41		1065.14 Ö	25.10.	1064.76	23.01.1989
	1068.20	0.80			1065.52	1065.50	1065.35	1065.23	1065.44	1065.23	1065.36	1065.69	10.08.	1066.52	16.10.2000
	1984														
2974	Strassen, Bl 23 (Sa407)			339903	1065.41	1065.44	1065.54	1065.56	1065.58	1065.62		1065.31 Ö	25.10.	1064.94	29.10.2001
	1068.74	1.00			1065.68	1065.67	1065.55	1065.41	1065.56	1065.39	1065.53	1065.86	19.11.	1066.68	16.10.2000
	1984														
2975	Strassen, Bl 39 (Sa605)			339879	1063.20	1063.31	1063.57	1063.51	1063.43	1063.76		1063.14 Ö	25.01.	1063.00	25.03.2002
	1065.95	0.90			1063.66	1063.38	1063.35	1063.38	1063.70	1063.31	1063.46	1064.62 Ö	30.05.	1064.99	13.04.1987
	1984														
2976	Strassen, Bl 40 (Sa604)			339887	1063.11	1063.16	1063.26	1063.29	1063.31	1063.36		1063.09 Ö	25.01.	1062.86	13.02.1989
	1066.96	0.85			1063.54	1063.52	1063.37	1063.23	1063.44	1063.21	1063.32	1063.73 Ö	19.11.	1064.51	21.05.1986
	1984														
	Lienzer Becken														
2977	Lienz, Bl 1			346874	654.51	654.25	654.06	654.03	654.49	655.78		654.00	07.04.	654.31	26.03.2007
	669.99	0.95			656.52	656.59	656.20	655.54	655.23		655.20	656.67	04.08.	657.74	10.07.2006
	2002														
2978	Lienz, Bl 2			330670 D	655.64	655.39	655.19	655.14	655.60	656.97		655.12 Ö	13.04.	655.41	06.04.1998
	677.74	0.90			657.77	657.85	657.39	656.70	656.36	656.28	656.36	661.23	09.07.	662.34	30.06.1986
	1986														
2979	Lienz, Bl 3			342261	656.26	656.01	655.81	655.78	656.26	657.67		655.76 Ö	07.04.	656.11 Ö	05.03.2007
	682.62	0.70			658.51	658.60	658.10	657.34	657.01		657.03	658.71	04.08.	660.05	03.07.2006
	2004														
2980	Lienz, Bl 4			354118 D	655.84	655.58	655.42	655.38	655.89	657.24		655.35 Ö	12.04.	656.03 Ö	31.12.2007
	673.61	1.00			657.99	658.05	657.60	656.91	656.57	656.47	656.58	658.17	08.08.	658.24 Ö	24.07.2007
	2007														
2981	Lienz, Bl 5			354126 D	656.14	655.88	655.72	655.68	656.20	657.56		655.65 Ö	12.04.	656.33 Ö	31.12.2007
	674.19	1.00			658.32	658.36	657.91	657.19	656.84	656.74	656.88	658.47	08.08.	658.56 Ö	23.07.2007
	2007														
2982	Lienz, Br 1			330530		TR	TR			657.66		TR	11.02.	655.93	06.04.1998
	681.39	- 1.10			658.49	658.57	658.08	657.36	656.91	656.85		658.68	28.07.	665.48 Ö	08.07.1985
	1965														

1*) durch Kraftwerk beeinflusst

Monats- und Jahresmittel der Grundwasserstände mit Extremwerten (Hauptwerte)

- Grundwasserstände m ü.A. -

Nr.	Messstelle	EDV-Messstellennummer	beeinflusst	artesisch/gespannt	Messgerät	Mittel in m ü.A. I	II	III	IV	V	VI	Jahr	Niederster und höchster beobachteter Grundwasserstand sowie allenfalls höchster beobachteter Überflutungswasserstand im Berichtsjahr m ü.A.	Datum	vor dem Berichtsjahr m ü.A.	Datum
	Messpunkt m ü.A. / m ü.G.					VII	VIII	IX	X	XI	XII					
	Beobachtungsbeginn / unverändert seit															
2983	Lienz, Br 2 677.36 2.90 1997	346411				657.49 659.90	657.23 659.85	657.05 659.32	657.00 658.56	657.59 658.19	659.18	658.30	656.98 659.99	07.04. 04.08.	657.30 665.04	30.03.1998 02.07.2001
2984	Lienz, Br 9 661.44 0.10 1985	330548				TR 653.90	TR 653.86	TR 653.50	TR 652.88	TR 652.76	TR 653.37		TR 653.98	19.05. 28.07.	651.93 658.08	06.04.1998 08.07.1985
2985	Tristach, Bl 2 669.48 0.90 1986	330688				654.34 656.41	654.08 656.46	653.89 656.05	653.86 655.40	654.39 655.09	655.68	655.06	653.84 656.55	07.04. 04.08.	654.10 Ö 660.55	11.03.1996 07.07.1986
2986	Tristach, Bl 4 663.79 0.90 1986	330696				652.58 654.51	652.34 654.52	652.17 654.15	652.17 653.53	652.68 653.35	653.91	653.27	652.14 Ö 654.60 Ö	07.04. 04.08.	652.33 658.06	18.03.1996 29.07.1991
2987	Tristach, Br 2 669.23 0.30 1966	330563				653.38 655.36	653.13 655.41	652.95 655.02	652.94 654.38	653.42 654.14	654.67	654.07	652.92 655.49	07.04. 04.08.	653.07 660.67	17.03.1975 15.11.1966
2988	Unternußdorf, Bl 1 658.75 1.00 1998	346478	D			651.20 653.00	650.95 652.89	650.84 652.54	650.84 651.94	651.46 651.91	652.63 651.71	651.83	650.76 Ö 655.00	31.03. 02.07.	650.95 Ö 655.00 Ö	19.02.2007 30.06.2001
2989	Unternußdorf, Br 1 660.26 0.00 1984	370346				652.03 653.96	651.80 653.91	651.65 653.56	651.64 652.93	652.22 652.81	653.46	652.73	651.60 654.04	07.04. 28.07.	651.78 657.30	18.03.1996 29.07.1991
	Oberes Drautal															
2990	Dellach, Bl 427 606.02 1.03 2003	351734	D			602.60 603.53	602.55 603.35	602.60 603.05	602.64 602.89	603.22 603.06	603.62 602.80	602.99	602.36 604.02	22.01. 31.05.	602.43 604.20	24.01.2006 05.10.2005
2991	Dölsach, Bl 1 657.73 1.15 1987	330795	D			648.93 650.40	648.75 650.27	648.68 649.99	648.70 649.54	649.27 649.65	650.20 649.44	649.49	648.64 Ö 650.95	12.04. 10.07.	648.72 652.09	18.03.1996 22.07.1991
2992	Dölsach, Bl 3 664.58 0.80 1998	346437				649.68 650.30	649.60 650.40	649.53 650.31	649.48 650.08	649.58 650.03	649.96	649.91	649.47 650.41	23.04. 11.08.	649.62 652.33	02.04.2007 27.12.2000
2993	Dölsach, Bl 7 653.00 0.50 2001	346866				648.39 649.84	648.22 649.71	648.15 649.40	648.17 648.99	648.73 649.09	649.64	648.94	648.10 649.89	07.04. 21.07.	648.20 650.72	26.02.2007 28.11.2002
2994	Hauzendorf, Bl 420 592.08 1.17 2001	338269	S			588.21 588.93	588.13 588.88	588.17 588.60	588.19 588.47	588.55 588.93	589.02 588.69	588.57	588.10 Ö 589.25	25.02. 05.11.	587.92 Ö 589.98	27.01.2002 27.11.2002
2995	Irschen, Bl 426 614.64 1.04 2003	351718	D			609.87 610.80	609.67 610.56	609.66 610.25	609.69 609.95	610.45 610.29	610.94 610.00	610.18	608.96 611.58 Ö	30.03. 31.05.	609.75 611.81	14.02.2006 09.07.2004
2996	Kleblach-Lind, Bl 402 571.06 1*) 0.90 1988	317917				567.87 567.95	567.83 568.09	567.86 567.94	567.86 567.95	567.90 568.28	568.08	567.97	567.80 Ö 568.46	16.05. 07.11.	567.44 568.99	17.09.1992 27.11.1990
2997	Kleblach-Lind, Bl 403 571.12 1.10 1988	317883	D			567.19 567.59	567.14 567.60	567.15 567.46	567.16 567.40	567.44 567.49	567.65 567.36	567.39	566.95 568.94	24.01. 06.10.	566.91 568.93	14.02.1989 08.10.1998
2998	Kleblach-Lind, Bl 404 570.99 3.15 1988	317859	S			564.81 565.95	564.73 565.87	564.73 565.44	564.80 565.17	565.33 565.67	566.07 565.26	565.32	564.71 Ö 566.39	09.04. 16.08.	564.44 567.09	14.03.1996 08.10.1998
2999	Kleblach-Lind, Bl 405 568.37 1*) 0.85 1988	317867				565.04 566.01	564.91 566.17	564.90 565.63	564.91 565.44	565.25 566.14	566.15	565.51	564.87 Ö 566.89	11.04. 15.08.	564.79 567.34	13.03.1996 20.11.1996
3000	Kleblach-Lind, Bl 410 574.78 1.05 1987	317966	D			570.59 571.57	570.55 571.49	570.63 571.11	570.67 570.91	571.16 571.14	571.69 570.84	571.03	570.52 Ö 572.10	14.02. 30.10.	570.42 572.54	12.02.1998 30.10.1996
3001	Kleblach-Lind, Bl 411 576.63 1*) 0.95 1987	317958				572.55 573.44	572.47 573.46	572.46 573.13	572.50 572.83	572.78 573.37	573.48	572.96	572.38 573.63	29.02. 07.11.	572.18 574.35 Ö	13.03.1996 15.10.1993
3002	Kleblach-Lind, Bl 412 574.21 1.00 1987	317933	D			570.12 571.32	570.11 571.10	570.17 570.71	570.24 570.45	570.96 570.67	571.43 570.36	570.64	570.03 571.93	13.02. 30.06.	569.85 572.29	28.02.1996 13.10.2000
3003	Lavant, Bl 2 644.34 0.90 1987	330803				637.70 638.09	637.63 637.94	637.64 637.83	637.74 637.81	638.20 638.27	638.14	637.91	637.61 Ö 638.63	31.03. 03.11.	637.49 Ö 640.19	01.06.1992 28.11.2002
3004	Lengberg, Bl 1 639.86 1.20 1987	330811	D			636.80 637.05	636.76 636.98	636.79 636.90	636.82 636.92	637.17 637.24	637.15 636.99	636.96	636.73 Ö 637.79 Ö	22.02. 05.11.	636.57 638.41	30.01.1989 26.11.2002
3005	Lengberg, Bl 2 (Lavant, Bl 4) 641.39 1.00 1989	334565	D			637.21 637.57	637.17 637.42	637.19 637.34	637.23 637.34	637.57 637.68	637.70 637.42	637.40	637.13 Ö 639.39	25.02. 26.11.	637.07 639.39	30.01.1989 26.11.2002
3006	Lengberg, Bl 3 638.41 0.90 1987	330829				634.71 634.86	634.71 634.83	634.74 634.76	634.75 634.74	634.84 634.93	634.88	634.80	634.67 634.99	02.01. 03.11.	634.56 635.63	12.01.1987 28.11.2002

1*) fehlende Monatsmittel zufolge Beobachterausfall

Monats- und Jahresmittel der Grundwasserstände mit Extremwerten (Hauptwerte)

- Grundwasserstände m ü.A. -

Nr.	Messstelle		EDV-Messstellennummer			Mittel in m ü.A.							Niederster und höchster beobachteter Grundwasserstand sowie allenfalls höchster beobachteter Überflutungswasserstand			
	Messpunkt m ü.A.	m ü.G.	beeinflusst	artesisch/gespannt	Messgerät	I	II	III	IV	V	VI	Jahr	im Berichtsjahr		vor dem Berichtsjahr	
	Beobachtungsbeginn	unverändert seit				VII	VIII	IX	X	XI	XII		m ü.A.	Datum	m ü.A.	Datum
3007	Lengberg, Lp 1		346452			634.29	634.28	634.28	634.28	634.35	634.39		634.26 Ö	07.04.	634.17	08.02.1999
	637.16	0.60				634.39	634.36	634.33	634.31	634.40		634.34	634.44	03.11.	634.80	18.11.2002
	1998															
3008	Oberdrauburg, Bl 422		338301	S		620.59	620.56	620.59	620.63	621.02	621.27		620.51	11.01.	620.45 Ö	11.01.2002
	623.65	1.27				621.18	621.08	620.89	620.80	620.97	620.82	620.87	621.48	30.10.	621.88	26.11.2002
	2001															
3009	Oetting, Bl 424		338780	D		618.41	618.34	618.37	618.44	619.05	619.47		618.21	03.01.	618.23	30.12.2007
	622.89	0.91				619.37	619.18	618.87	618.65	619.03	618.70	618.82	619.79	30.05.	620.06	09.07.2004
	2003															
3010	Pobersach, Bl 421		338285	S		579.04	579.00	579.04	579.12	579.84	580.27		578.97 Ö	22.02.	578.97 Ö	21.01.2002
	583.14	0.92				580.19	579.96	579.57	579.37	579.59	579.31	579.53	580.68	31.05.	580.95	09.07.2004
	2001															
3011	Pobersach, Bl 425		338806	D		579.12	579.05	579.12	579.17	579.84	580.32		579.01	19.02.	578.98	05.12.2006
	582.44	0.95				580.22	580.07	579.65	579.50	579.90	579.55	579.63	580.84 Ö	30.10.	581.18	10.07.2007
	2003															
3012	Sachsenburg, Bl 406		317891	D		559.52	559.47	559.51	559.57	560.27	560.96		559.44	25.02.	559.38	13.03.1996
	562.90	0.80				560.82	560.62	560.15	559.89	560.30	560.10	560.10	561.45	15.08.	561.94	09.10.1993
	1988															
3013	Sachsenburg, Bl 407		317909	S		559.44	559.36	559.35	559.41	560.16	560.90		559.31	07.04.	559.24 Ö	18.02.2002
	562.11	0.70				560.80	560.60	560.16	559.90	560.18	559.96	560.02	561.09	01.07.	561.50	13.10.2000
	1988														561.73 F	09.10.1993
3014	Sachsenburg, Bl 408		317941	S		557.60	557.51	557.52	557.59	558.10	558.70		557.45 Ö	28.10.	557.38 Ö	14.03.1996
	565.13	0.80				558.62	558.47	558.03	557.58	557.96	557.97	557.97	558.87 Ö	07.06.	559.77	28.06.1991
	1988															
3015	Sachsenburg, Bl 414		317842			553.58	553.56	553.59	553.68	554.41	554.96		553.53	22.02.	553.52	26.03.1998
	559.85 1*)	0.85				554.80	554.60	554.15	554.41	554.21		554.19	555.27	30.05.	556.22	13.06.1979
	1975															
3016	Sachsenburg, Bl 415		317990			553.94	553.95	553.99	554.06	554.77	555.34		553.78	04.01.	553.84	31.12.2007
	558.98 1*)	0.95				555.19	554.99	554.59	554.33	554.59		554.52	555.60	30.05.	556.07	31.05.2001
	1987															
3017	Sachsenburg, Bl 416		317982	D		559.97	559.92	559.96	560.01	560.71	561.41		559.90 Ö	14.02.	559.81	17.01.2007
	563.63	0.90				561.33	561.13	560.68	560.40	560.74	560.46	560.56	561.85	15.08.	562.33	09.10.1993
	1987															
3018	Sachsenburg, Bl 417		317875	D		559.36	559.33	559.37	559.45	560.26	560.80		559.26	13.02.	559.24	28.02.1996
	564.08	0.90				560.67	560.41	559.99	559.75	559.99	559.69	559.92	561.52 Ö	30.06.	561.95	17.06.1991
	1987															
3019	Steinfeld, Bl 401		317834	S		575.60	575.55	575.56	575.60	576.20	576.83		575.53 Ö	01.04.	575.41 Ö	16.03.1996
	586.97	0.90				576.77	576.56	576.22	575.89	576.19	575.99	576.08	577.01	01.07.	577.89	21.11.1996
	1988		1													
3020	Steinfeld, Bl 409		317925			576.45	576.42	576.45	576.53	577.31	577.82		576.41 Ö	22.02.	576.31	17.01.2007
	580.79 1*)	1.05				577.65	577.49	576.99	576.80	577.03		576.99	578.18	30.05.	579.01	17.06.1991
	1987															
3021	Stribach, Bl 1		346841			650.15	649.94	649.84	649.85	650.56	651.70		649.78	07.04.	649.93	26.02.2007
	659.20	0.80				651.97	651.81	651.49	650.89	650.94		650.83	652.03	30.06.	652.71	10.07.2006
	2002															
3022	Tratten, Bl 444		351585	D		593.65	593.58	593.61	593.75	594.38	594.83		593.46	22.03.	593.23	24.01.2006
	608.59	0.90				594.72	594.51	594.15	593.91	594.40	594.02	594.13	595.12	31.05.	595.39	12.07.2005
	2004															
	Liesertal															
3023	Gmünd, Bl 951		338707	D		749.33	749.26	749.31	749.37	749.39	749.56		749.23 Ö	03.03.	749.16 Ö	02.07.2005
	753.40	0.90				749.48	749.76	749.70	749.45	750.34	750.58	749.63	750.77	24.12.	750.63 Ö	06.10.2005
	2003															
	Lurnfeld															
3024	Baldramsdorf, Bl 628		338889	D		537.10	537.12	537.10	537.11	537.44	538.00		537.05	22.01.	536.78	08.04.2006
	540.47	0.95				537.94	537.87	537.56	537.36	537.68	537.52	537.48	538.24	17.08.	538.55 Ö	06.10.2005
	2003															
3025	Baldramsdorf, Bl 629		338833	D		537.87	537.84	537.81	537.84	538.02	538.58		537.81	22.03.	537.70	02.02.2007
	547.33	0.90				538.66	538.61	538.42	538.16	538.47	538.48	538.23	538.71 Ö	12.07.	538.87 Ö	12.07.2004
	2003															
3026	Faschendorf, Bl 630		338848	D		541.89	541.87	541.88	541.91	542.15	542.51		541.81	07.01.	541.79 Ö	13.02.2006
	543.88	0.94				542.45	542.40	542.22	542.06	542.23	542.49	542.17	542.81 Ö	16.08.	542.88 Ö	02.07.2004
	2003															
3027	Spittal an der Drau, Bl 627		338905	D		532.09	532.06	532.02	532.14	532.70	533.39		531.93 Ö	18.02.	531.93	19.02.2006
	537.26	1.22				533.29	533.14	532.80	532.48	532.73	532.43		533.69	30.06.	533.98	09.07.2004
	2003															
3028	Spittal an der Drau, Bl 640		351759	D		529.97	529.91	529.90	529.99	530.60	531.27		529.85	25.02.	529.90 Ö	15.01.2007
	536.99	0.88				531.21	531.12	530.71	530.35	530.55	530.32	530.49	531.49	30.06.	531.78	15.06.2003
	2003															

1*) fehlende Monatsmittel zufolge Beobachterausfall

Monats- und Jahresmittel der Grundwasserstände mit Extremwerten (Hauptwerte)

- Grundwasserstände m ü.A. -

Nr.	Messstelle		EDV-Messstellennummer			Mittel in m ü.A.							Niederster und höchster beobachteter Grundwasserstand sowie allenfalls höchster beobachteter Überflutungswasserstand			
	Messpunkt m ü.A. / m ü.G.		beeinflusst	artesisch/gespannt	Messgerät	I	II	III	IV	V	VI	Jahr	im Berichtsjahr		vor dem Berichtsjahr	
	Beobachtungsbeginn	unverändert seit				VII	VIII	IX	X	XI	XII		m ü.A.	Datum	m ü.A.	Datum
3029	Spittal an der Drau, Bl 641 539.45 2003	1.00	351775		D	531.56 532.69	531.61 532.53	531.60 532.21	531.70 531.89	532.17 532.15	532.75 531.90	532.06	531.47 532.93	07.01. 30.06.	531.38 Ö 533.13	20.02.2005 09.07.2004
3030	Spittal an der Drau, Bl 642 540.29 2003	0.90	351791			531.46	531.41	531.41	531.47				531.38 Ö 531.53	01.04. 01.05.	531.43 533.29	11.01.2007 12.07.2004
	Radenthein															
3031	Döbriach, Br 660 597.99 2005	0.20	351825		D	594.25 594.39	594.20 594.52	594.17 594.57	594.25 594.33	594.37 594.39	594.55 594.56	594.38	594.04 594.85 Ö	22.03. 28.08.	593.92 595.16	12.02.2007 22.05.2006
3032	Radenthein, Bl 661 670.05 1*) 2005	1.08	351841		D	664.77 664.91	664.72 664.97	664.69 664.89	664.78 664.80	664.90 664.85	665.07 665.07	664.87	664.51 665.20	22.03. 19.12.	664.58 665.60	29.05.2007 08.10.2005
	Landskroner Feld															
3033	Landskron, Bl 650 508.06 2005	0.95	351783		D	502.23 502.35	502.16 502.36	502.12 502.28	502.17 502.33	502.17 502.49	502.23 503.16	502.34	502.09 504.49	13.03. 20.06.	502.28 504.63	31.12.2007 30.05.2006
3034	Landskron, Bl 651 514.01 2005	0.85	351809		D	503.67 503.80	503.58 503.97	503.51 504.14	503.54 504.18	503.61 504.21	503.68 504.66	503.88	503.48 Ö 506.66	01.04. 20.06.	503.72 506.73 Ö	31.12.2007 30.05.2006
	Oberes Gailtal															
3035	Görtschach, Bl 702 561.71 2003	1.50	338400		D	559.13 559.28	559.09 559.43	559.16 559.27	559.29 559.28	559.60 559.89	559.52 559.51	559.37	558.99 560.54	03.01. 01.11.	558.82 Ö 560.55	12.02.2006 01.11.2003
3036	Mauthen, Bl 701 694.67 2003	1.00	338327		D	666.33 673.93	665.58 671.78	664.13 668.95	664.74 665.71	670.67 672.00	673.37 674.65	669.33	663.61 675.80 Ö	13.04. 30.11.	662.40 679.09 Ö	04.03.2007 13.11.2003
3037	Würmlach, Bl 703 693.08 2*) 2005	0.99	351940		D	660.62 669.35	660.43 666.56	660.45 663.62	662.17 660.95	668.48 668.41	670.55 668.68	665.03	660.40 670.73	08.02. 22.11.	660.39 670.17	15.11.2007 29.05.2006
	Unteres Gailtal															
3038	Arnoldstein, Bl 121 566.39 2005	1.00	351908		D	543.18 544.24	543.37 544.36	543.25 543.94	543.89 543.44	544.29 544.65	544.42 544.85	543.99	542.67 545.06	11.01. 05.12.	541.73 544.91 Ö	17.02.2006 04.04.2006
3039	Arnoldstein, Bl 122 560.84 2005	1.00	351924		D	542.35 543.29	542.51 543.41	542.41 543.05	542.97 542.33	543.35 543.30	543.47 543.45	542.99	541.93 543.75	11.01. 20.08.	541.63 Ö 543.97	04.03.2006 03.04.2006
3040	Federaun, Bl 3 505.67 1963	0.80	309765			501.02 501.22	500.98 501.34	501.03 501.11	501.22 501.07	501.29 501.72	501.38 501.42	501.23	500.84 502.28	19.05. 03.11.	500.73 503.74	13.02.2006 07.04.1975
3041	Federaun, Bl 18 C 498.79 1958	0.60	309732			495.55 495.70	495.53 495.78	495.61 495.67	495.76 495.76	496.08 496.21	496.07 495.88	495.80	495.46 Ö 496.77	11.01. 31.10.	495.09 497.99	06.03.1993 13.10.2000
3042	Federaun, Bl 33 505.24 1968	0.50	309864			502.11 502.19	502.09 502.56	502.20 502.30	502.34 502.05	502.39 503.10	502.50 503.06	502.41	501.73 503.44	07.01. 03.11.	501.60 Ö 504.18	21.01.2002 01.10.1973
3043	Federaun, Bl 34 505.13 1968	1.00	309872			501.08 501.34	501.06 501.42	501.10 501.20	501.30 501.18	501.59 501.92	501.57 501.65	501.37	500.89 502.39	07.01. 03.11.	500.81 503.79	04.02.2002 07.04.1975
3044	Judendorf, Bl 6 496.24 1955	0.65	309609			491.15 491.56	491.23 491.71	491.28 491.47	491.43 491.46	491.69 492.30	491.90 492.12	491.61	491.04 492.63	11.01. 31.10.	490.72 I Ö 494.23 Ö	04.03.1989 09.10.1993
3045	Judendorf, Bl 9 496.20 1956	0.60	309625			491.96 492.51	492.08 492.39	492.04 492.25	492.29 492.51	492.36 493.34	492.75 493.29	492.48	491.77 495.60	11.01. 30.10.	491.57 495.08	09.02.2002 01.10.1973
3046	Judendorf, Bl 18 A 496.76 1958	0.90	309716			493.40 493.57	493.42 493.62	493.43 493.54	493.62 493.49	493.83 494.16	493.89 494.17	493.68	493.19 494.43	11.01. 07.11.	493.08 495.86	11.03.2005 23.10.1993
3047	Judendorf, Bl 18 B 497.80 1958	0.75	309724			493.10 493.45	493.10 493.39	493.15 493.22	493.41 493.37	493.51 493.97	493.61 493.65	493.41	492.96 494.85	11.01. 31.10.	492.73 496.32	23.01.2004 09.10.1993
3048	Judendorf, Bl 19 A 496.05 1979	0.80	317800			490.52 490.99	490.56 491.00	490.55 490.79	490.75 490.71	490.94 491.55	491.18 491.20	490.89	490.37 491.79	11.01. 07.11.	490.05 493.59	25.02.1989 23.10.1993

1*) kommuniziert stark mit nahegelegenem Oberflächengewässer
2*) Fällt in den Wintermonaten trocken

Monats- und Jahresmittel der Grundwasserstände mit Extremwerten (Hauptwerte)

- Grundwasserstände m ü.A. -

Nr.	Messstelle		EDV-Messstellennummer			Mittel in m ü.A.							Niederster und höchster beobachteter Grundwasserstand sowie allenfalls höchster beobachteter Überflutungswasserstand			
	Messpunkt m ü.A. / m ü.G.		beeinflusst	artesisch/gespannt	Messgerät	I	II	III	IV	V	VI	Jahr	im Berichtsjahr		vor dem Berichtsjahr	
	Beobachtungsbeginn / unverändert seit					VII	VIII	IX	X	XI	XII		m ü.A.	Datum	m ü.A.	Datum
3049	Judendorf, Bl 20 495.52 1981	1.05	317818			489.97 490.37	489.98 490.42	490.02 490.21	490.21 490.21	490.46 490.93	490.60 490.84	490.35	489.83 491.38	11.01. 31.10.	489.58 I Ö 492.55	10.03.1990 17.11.2000
3050	Judendorf, Bl 103 493.00 1963	0.65	309799			489.18 489.54	489.16 489.60	489.19 489.37	489.36 489.27	489.60 489.97	489.64 489.84	489.48	489.04 490.30	07.01. 03.11.	488.67 491.88 I	30.01.1989 07.11.1966
3051	Judendorf, Bl 108 493.72 1963	1.30	309898			487.68 488.01	487.68 488.12	487.73 487.97	487.89 487.83	488.22 488.50	488.17 488.38	488.01	487.54 488.83	07.01. 03.11.	487.29 490.68	24.09.1990 01.10.1973
3052	Judendorf, Blt 101 (309773) 494.61 1963	0.90	338616			489.55 489.91	489.53 489.97	489.56 489.73	489.75 489.65	490.00 490.36	490.06 490.21	489.86	489.40 490.74	07.01. 03.11.	489.02 I 492.18 I	20.02.1989 07.11.1966
3053	Judendorf, Br 4 495.44 1955	0.45	309583			490.04 490.49	490.07 490.49	490.08 490.29	490.25 490.22	490.43 490.99	490.64 491.04	490.42	489.91 491.22	11.01. 07.11.	489.60 Ö 493.07	11.02.1989 06.09.1965
3054	Maria Gail, Bl 116 489.18 1973	1.00	338590			486.35 486.50	486.31 486.64	486.33 486.39	486.50 486.33	486.67 487.01	486.72 486.82	486.55	486.18 487.31	07.01. 03.11.	485.82 487.88	02.11.1997 22.11.2000
3055	Tschinowitsch, Bl 111 B 494.38 1963	0.80	309823			489.61 489.89	489.55 489.98	489.61 489.72	489.79 489.67	490.10 490.30	490.08 490.07	489.86	489.45 490.84	07.01. 03.11.	488.98 492.06	20.02.1989 18.11.1996
3056	Tschinowitsch, Bl 114 494.03 1963	0.90	309856			489.64 489.83	489.59 489.96	489.62 489.74	489.82 489.71	490.10 490.46	490.07 490.10	489.89	489.48 491.01	07.01. 03.11.	489.10 Ö 492.17 494.00 I	20.02.1989 18.11.1996 03.09.1965
3057	Tschinowitsch, Bl 115 492.40 1989	0.90	318048			488.27 488.61	488.27 488.66	488.33 488.42	488.52 488.40	488.77 489.11	488.79 488.92	488.59	488.04 489.65	07.01. 03.11.	487.76 Ö 490.68	19.03.1990 18.11.1996
3058	Unterschütt, Bl 120 513.71 2003	0.75	338384	D		505.21 505.97	505.21 505.85	505.20 505.73	505.40 505.46	505.72 506.30	505.91 506.63	505.72	505.11 506.80	11.01. 19.11.	504.88 507.30	07.12.2006 10.05.2006
	Oberes Gurktal															
3059	Gnesau, Bl 281 950.25 2004	0.85	351858	D		947.08 947.53	946.98 947.63	947.00 947.47	947.17 947.33	947.39 947.45	947.80 947.56	947.37	946.95 Ö 947.97	08.03. 13.06.	946.91 Ö 948.50	10.03.2005 08.10.2005
3060	Patergassen, Bl 280 1018.67 2004	1.00	351833	D		1016.44 1016.73	1016.40 1016.88	1016.47 1016.68	1016.59 1016.59	1016.76 1016.63	1016.91 1016.60	1016.64	1016.39 Ö 1017.40	25.02. 16.08.	1016.33 1017.75	09.02.2005 05.10.2005
	Tiebeltal															
3061	Feldkirchen, Bl 291 579.99 2003	0.97	338665	D		561.59 561.66	561.58 561.69	561.58 561.68	561.60 561.69	561.61 561.72	561.66 561.95	561.67	561.57 Ö 562.19	17.02. 08.08.	561.57 562.40 Ö	31.12.2007 06.10.2005
3062	Feldkirchen, Bl 295 559.63 2004	0.87	351569	D		542.05 542.23	541.99 542.27	541.97 542.32	541.98 542.34	541.99 542.37	542.10 542.66	542.19	541.96 Ö 543.43	20.05. 13.08.	542.11 543.65 Ö	31.12.2007 19.10.2005
	Unteres Drautal															
3063	Aifersdorf, Bl 621 514.40 2003	0.87	351510	D		510.87 510.89	510.88 510.90	510.87 510.88	510.85 510.82	510.85 510.76	510.94 510.92	510.87	510.69 511.43	05.11. 22.10.	510.42 511.81 Ö	31.01.2006 06.12.2003
3064	Aifersdorf, Bl 622 513.27 2003	0.92	339002	D		510.86 510.95	510.88 511.04	510.91 510.95	510.91 510.99	510.92 511.15	511.03 511.17	510.98	510.82 Ö 511.22 Ö	16.05. 17.12.	510.73 Ö 511.34	01.02.2005 03.11.2004
3065	Feffernitz, Bl 611 508.89 1996	1.10	338129	S		506.72 506.61	506.64 506.81	506.69 506.66	506.70 506.72	506.64 507.01	506.66 507.04	506.74	506.59 Ö 507.56	07.08. 16.08.	506.29 Ö 507.69	18.09.2002 29.11.2003
3066	Feffernitz, Bl 612 509.42 1996	0.90	338145	S		507.82 507.90	507.81 508.02	507.83 507.92	507.86 507.88	507.92 508.10	507.98 508.17	507.93	507.73 Ö 508.29	06.01. 16.08.	507.61 508.47 Ö	13.05.2003 21.11.2000
3067	Feistritz/Drau, Br 619 514.92 2004	0.49	351551	D		501.13 501.28	501.09 501.37	501.08 501.45	501.15 501.33	501.35 501.46	501.39 501.61	501.31	501.07 Ö 501.64	19.03. 23.12.	500.99 Ö 501.71 Ö	16.02.2006 17.07.2004
3068	Gummern, Bl 614 498.42 2003	0.96	351650	D		495.84 496.16	495.84 496.17	495.88 496.04	495.92 495.98	495.98 496.12	496.25 496.24	496.03	495.78 496.53	23.02. 16.08.	495.82 496.86	07.12.2007 11.07.2004
3069	Judendorf, Bl 2 495.02 1955	0.25	309567			490.46 490.97	490.50 490.99	490.50 490.75	490.64 490.66	490.77 491.35	491.05 491.51	490.85	490.36 491.63	11.01. 19.12.	490.22 Ö 493.88	09.02.2002 27.02.1961

Monats- und Jahresmittel der Grundwasserstände mit Extremwerten (Hauptwerte)

- Grundwasserstände m ü.A. -

Nr.	Messstelle	EDV-Messstellennummer	Mittel in m ü.A.							Niederster und höchster beobachteter Grundwasserstand sowie allenfalls höchster beobachteter Überflutungswasserstand			
	Messpunkt m ü.A. / m ü.G.	beeinflusst / artesisch/gespannt / Messgerät	I / II / III	IV / V / VI	Jahr	im Berichtsjahr		vor dem Berichtsjahr	
	Beobachtungsbeginn / unverändert seit		VII / VIII / IX	X / XI / XII		m ü.A.	Datum	m ü.A.	Datum
3070	Judendorf, Bl 8 499.16 1.05 1956	309617	493.54 493.76 493.77 493.87 493.85 493.63	493.88 493.82 494.21 493.64 494.66 494.46	493.92	493.37 11.01. 494.84 07.11.		492.99 28.09.1959 496.45 23.10.1993	
3071	Judendorf, Bl 11 496.97 0.75 1956 01.01.1980	309641	493.20 493.31 493.37 493.64 493.49 493.34	493.49 493.46 493.71 493.25 493.99 494.41	493.56	493.01 24.10. 494.63 19.12.		492.82 09.02.2002 495.83 23.10.1993	
3072	Judendorf, Bl 14 A 499.27 1.36 1957	309674 D	492.63 492.71 492.67 493.29 493.05 492.90	492.79 492.81 493.44 492.68 493.54 494.50	493.08	492.26 16.02. 495.04 05.05.		491.72 16.01.1978 497.03 24.04.1972	
3073	Judendorf, Blt 12 496.88 0.90 1956	309658	491.89 491.93 491.89 492.43 492.27 492.09	491.99 492.08 492.47 492.05 492.74 493.22	492.25	491.78 11.01. 493.33 19.12.		491.50 I 07.02.1972 495.48 01.10.1973	
3074	Kamering, Bl 623 514.81 1.34 2003	338988 D	511.20 511.22 511.24 511.28 511.34 511.28	511.25 511.21 511.32 511.27 511.61 511.65	511.32	511.15 18.05. 511.70 Ö 08.12.		511.17 Ö 14.06.2005 512.33 16.07.2004	
3075	Lansach, Bl 617 504.18 1.12 2003	351593 D	501.69 501.72 501.73 501.71 501.90 501.68	501.69 501.64 501.76 501.80 501.91 501.99	501.77	501.55 17.05. 502.74 Ö 15.08.		501.44 Ö 09.06.2004 502.67 31.10.2004	
3076	Mauthbrücken, Bl 625 518.64 0.94 2003	338947 D	515.11 515.08 515.11 515.38 515.36 515.24	515.11 515.21 515.50 515.17 515.39 515.49	515.26	515.05 Ö 09.05. 515.56 30.06.		514.99 Ö 22.11.2006 516.02 Ö 07.10.2005	
3077	Molzbichl, Bl 626 523.03 0.93 2003	338921 D	519.15 519.16 519.17 520.23 520.05 519.74	519.36 519.88 520.32 519.54 519.82 519.59	519.67	519.05 07.01. 520.41 Ö 27.06.		519.08 08.01.2007 520.66 Ö 06.10.2005	
3078	Mühlboden, Br 618 524.16 0.25 2003	351577 D	509.27 509.22 509.20 509.48 509.60 509.62	509.38 509.58 509.65 509.37 509.78 510.01	509.51	509.17 17.03. 510.06 Ö 27.12.		509.07 Ö 08.01.2006 510.96 13.03.2004	
3079	Obere Fellach, Bl 613 501.71 0.96 2003	351676 D	494.08 494.09 494.09 494.28 494.29 494.17	494.12 494.13 494.24 494.19 494.22 494.41	494.19	494.01 Ö 13.03. 494.52 25.12.		493.91 19.07.2007 494.56 15.04.2006	
3080	Paternion, Bl 620 515.36 0.95 2003	351536 D	508.64 508.59 508.56 508.76 508.82 508.92	508.61 508.67 508.76 508.94 509.05 509.28	508.80	508.56 25.02. 509.39 28.12.		508.51 12.02.2007 509.71 Ö 24.07.2004	
3081	Perau, Bl 117 493.74 1.12 1973	338574 D	485.57 485.55 485.52 485.85 485.83 485.65	485.60 485.82 486.00 485.60 485.92 485.91	485.74	485.43 Ö 26.03. 486.43 02.12.		485.44 10.01.2002 487.01 08.10.1998	
3082	Politzen, Bl 624 515.60 0.59 2003	338962 D	513.60 513.58 513.60 513.50 513.66 513.55	513.64 513.51 513.62 513.50 513.87 514.16	513.65	512.78 26.10. 514.44 22.12.		513.03 Ö 02.10.2003 514.54 Ö 31.10.2004	
3083	Puch, Bl 610 500.74 1.10 1996	338103 S	495.58 495.58 495.59 495.93 495.84 495.67	495.61 495.86 496.10 495.64 495.78 495.72	495.74	495.52 23.02. 496.33 31.05.		495.45 19.07.2007 496.76 09.10.1998	
3084	Rosegg, Bl 515 474.65 1.10 1969	338350	466.52 466.58 466.62 466.81 466.89 466.98	466.68 466.78 466.80 466.86 466.96 467.49	466.83	466.47 01.01. 467.73 22.12.		466.26 12.02.2007 468.50 27.11.2000	
3085	Rosegg, Bl 602 479.19 0.90 1969	338418	470.25 470.31 470.35 470.44 470.51 470.64	470.42 470.47 470.46 470.53 470.57 471.10	470.50	470.23 07.01. 471.60 31.12.		470.01 27.09.1993 472.67 04.12.2000	
3086	Rosegg, Br 516 476.60 1*) 0.30 1969	338376	466.65 466.68 466.69 466.81 466.79 466.73	466.72 466.82 466.84 466.80 466.98 467.30	466.82	466.63 Ö 07.01. 467.56 22.12.		466.60 I Ö 20.09.1993 468.96 22.11.2000	
3087	St.Magdalen, Bl 608 489.01 0.50 1973	338517	486.03 486.05 486.08 486.14 486.17 486.08	486.13 486.09 486.22 486.01 486.31 486.65	486.16	485.96 27.10. 486.89 22.12.		485.71 01.03.2004 487.74 22.11.2000	
3088	St.Ulrich, Bl 607 497.33 1.02 1979	338533	485.21 485.19 485.18 485.23 485.23 485.18	485.21 485.23 485.27 485.13 485.13 485.27	485.21	485.01 27.10. 485.34 22.12.		485.11 Ö 01.03.2004 485.88 25.10.1993	
3089	Uggowitz, Bl 615 503.78 1.10 2003	351635 D	496.95 496.87 496.92 497.42 497.50 497.24	496.94 496.99 497.64 496.90 496.80 496.91	497.09	496.77 11.11. 497.97 17.08.		496.52 Ö 08.02.2006 498.32 Ö 11.07.2004	
3090	Velden, Bl 517 474.47 1.10 1969	338392	462.53 462.50 462.54 462.77 462.81 462.71	462.57 462.70 462.72 462.68 462.86 462.94	462.69	462.48 01.01. 463.26 03.11.		461.95 Ö 12.02.1996 464.65 22.11.2000	
3091	Villach, Bl 606 490.06 1.05 1979	338558 D	484.56 484.57 484.58 484.61 484.63 484.57	484.61 484.60 484.65 484.54 484.70 484.93	484.63	484.47 20.08. 485.07 Ö 19.12.		484.48 Ö 20.08.2007 485.54 25.10.1993	
3092	Villach, Bl 609 492.07 0.90 1973	338491	485.47 485.39 485.39 485.67 485.58 485.44	485.41 485.63 485.78 485.47 485.69 485.58	485.54	485.37 24.03. 485.91 03.11.		485.33 07.10.2002 486.70 25.10.1993	
3093	Völkendorf, Br 1 494.63 0.10 1955	309559	490.47 490.47 490.52 491.12 491.10 490.96	490.59 490.70 491.10 490.81 491.25 491.63	490.90	490.44 11.01. 491.95 31.12.		490.11 I 31.03.1990 494.12 Ö 04.05.1970	
3094	Wernberg, Bl 603 482.59 0.55 1972	338434	476.42 476.42 476.40 476.52 476.58 476.56	476.46 476.51 476.51 476.48 476.53 477.01	476.53	476.40 Ö 31.03. 477.19 29.12.		476.08 Ö 15.04.2002 477.64 24.06.1991	

1*) bei Niederwasser trockengefallen

Monats- und Jahresmittel der Grundwasserstände mit Extremwerten (Hauptwerte)

- Grundwasserstände m ü.A. -

Nr.	Messstelle		EDV-Messstellennummer			Mittel in m ü.A.							Niederster und höchster beobachteter Grundwasserstand sowie allenfalls höchster beobachteter Überflutungswasserstand			
	Messpunkt m ü.A.	m ü.G.	beeinflusst	artesisch/gespannt	Messgerät	I	II	III	IV	V	VI	Jahr	im Berichtsjahr		vor dem Berichtsjahr	
	Beobachtungsbeginn	unverändert seit				VII	VIII	IX	X	XI	XII		m ü.A.	Datum	m ü.A.	Datum
3095	Wernberg, Bl 605 490.06 1969	1.05	338475			484.93 484.99	484.91 485.01	484.93 484.99	485.00 484.96	484.98 485.07	485.00 485.18	485.00	484.90 485.26	03.03. 31.12.	484.89 485.76	13.07.1998 22.11.2000
	Rosental															
3096	Feistritz i.R., Bl 507 437.89 1965	1.20	338178			432.27 432.42	432.29 432.46	432.27 432.42	432.35 432.36	432.39 432.61	432.41 433.05	432.44	432.24 Ö 433.33	14.01. 22.12.	432.05 Ö 433.90	31.08.1992 27.11.2000
3097	Feistritz i.R., Bl 508 442.84 1965	0.70	338194			436.27 436.65	436.35 436.66	436.31 436.49	436.40 436.37	436.43 436.93	436.57 437.34	436.56	436.22 Ö 437.53	07.01. 22.12.	436.04 Ö 439.04	28.09.1992 22.11.2000
3098	Feistritz i.R., Bl 509 456.07 1968	0.90	338210			448.97 449.63	449.01 449.55	449.00 449.52	449.10 449.47	449.46 449.92	449.73 450.58	449.49	448.93 450.84	07.01. 31.12.	448.90 Ö 452.39	01.04.2002 04.12.2000
3099	Feistritz i.R., Bl 510 478.36 1968	1.01	338236	D		453.07 454.12	453.06 453.93	453.12 453.88	453.25 453.83	453.90 454.51	454.31 455.45	453.87	453.01 455.91	10.09. 08.05.	452.96 459.33	08.04.2002 07.12.2000
3100	Ferlach, Bl 501 436.79 1969	1.43	338772	D		425.03 425.41	425.08 425.10	425.05 424.94	425.29 424.76	425.55 425.10	425.59 425.92	425.24	424.53 426.46	06.10. 05.07.	424.54 Ö 427.43	04.10.2003 24.11.2000
3101	Ferlach, Bl 502 426.86 1969	0.60	338079			424.80 425.02	424.82 424.80	424.80 424.66	424.98 424.54	425.18 424.89	425.12 425.28	424.91	424.49 425.46	27.10. 22.12.	424.32 426.03 Ö	27.10.2003 07.12.1992
3102	Ferlach, Bl 503 428.29 1967	0.95	338095			424.76 424.92	424.84 424.57	424.77 424.35	424.95 424.27	425.20 424.94	425.17 425.35	424.84	424.19 425.56	27.10. 22.12.	424.29 426.38	27.11.2006 22.11.2000
3103	Ferlach, Bl 504 425.21 1967	0.95	338111	S		420.67 420.81	420.67 420.67	420.55 420.56	420.69 420.52	420.87 420.87	420.88 421.08	420.74	420.47 421.15 Ö	14.10. 20.12.	420.43 421.48	01.03.2002 22.11.2000
3104	Ferlach, Bl 505 437.15 1974	0.85	338137	D		426.56 426.66	426.55 426.64	426.54 426.59	426.59 426.57	426.64 426.67	426.67 427.01	426.64	426.39 427.25	27.11. 05.07.	426.35 427.81	02.11.1997 04.12.2000
3105	Ludmannsdorf, Bl 511 461.73 1967	0.90	338277	S		458.10 458.20	458.11 458.19	458.15 458.18	458.17 458.18	458.23 458.36	458.24 458.47	458.22	458.06 Ö 458.51 Ö	11.01. 22.12.	457.94 458.77	17.03.1996 22.11.2000
3106	St.Jakob i.R., Bl 512 461.10 1964	1.05	338251			458.32 458.35	458.33 458.40	458.35 458.38	458.38 458.36	458.44 458.52	458.44 458.66	458.41	458.27 Ö 458.74	07.01. 22.12.	458.15 459.07	20.09.1993 27.11.2000
3107	St.Jakob i.R., Bl 513 467.24 1964	0.50	338319	D		461.31 461.43	461.29 461.46	461.32 461.34	461.34 461.28	461.44 461.58	461.51 461.73	461.42	461.20 461.98	06.08. 03.04.	461.17 Ö 462.76	25.09.2007 22.11.2000
3108	St.Jakob i.R., Bl 514 469.76 1964	0.85	338293			461.45 461.66	461.51 461.69	461.49 461.56	461.55 461.50	461.65 461.96	461.70 462.29	461.67	461.39 462.62	07.01. 22.12.	461.23 Ö 463.96	20.09.1993 27.11.2000
	Glantal															
3109	Lebmach, Bl 274 473.97 2004	0.75	351999	D		471.78 471.85	471.78 471.87	471.79 471.84	471.77 471.85	471.74 471.89	471.76 472.08	471.83	471.71 472.18 Ö	31.05. 13.12.	471.63 472.32	25.06.2005 23.08.2005
3110	Liebenfels, Bl 272 484.47 2003	0.74	338640	D		476.31 476.53	476.29 476.59	476.30 476.56	476.33 476.53	476.31 476.55	476.37 476.83	476.46	476.27 476.97	02.03. 23.12.	476.32 Ö 477.17 Ö	15.01.2007 14.07.2004
3111	St. Veit, Bl 271 468.41 1*) 2003	0.63	338624	D		465.97 466.35	465.94 466.27	465.99 466.22	466.00 466.27	465.96 466.29	466.09 466.38	466.14	465.89 467.48	17.05. 16.08.	465.90 467.59 Ö	27.07.2007 24.06.2004
3112	St. Veit, Bl 273 470.22 2004	0.58	351528	D		465.88 466.04	465.85 466.06	465.90 465.98	465.92 465.98	465.89 466.07	466.05 466.25	465.99	465.82 466.33 Ö	17.02. 06.12.	465.80 466.88 Ö	03.09.2006 23.08.2005
	Zollfeld															
3113	Klagenfurt, Bl 218 453.56 1990	0.50	338053			447.29 447.41	447.25 447.49	447.26 447.53	447.30 447.47	447.34 447.55	447.34 447.84	447.42	447.22 448.14	01.02. 31.12.	447.02 448.82	30.09.1993 01.12.2000
3114	Maria Saal, Bl 219 460.13 1991	1.03	338632	D		449.92 450.16	449.86 450.31	449.83 450.32	449.90 450.31	449.98 450.38	450.05 450.94	450.16	449.82 451.62	03.03. 05.07.	449.68 452.58	21.06.1998 25.11.2000
3115	Maria Saal, Bl 221 452.81 1991	0.90	338673			444.72 444.94	444.65 445.11	444.62 445.14	444.69 445.14	444.75 445.21	444.81 445.79	444.96	444.60 446.06	10.03. 22.12.	444.18 447.00	22.06.1998 27.11.2000

1*) kommuniziert stark mit nahegelegenem Oberflächengewässer

Monats- und Jahresmittel der Grundwasserstände mit Extremwerten (Hauptwerte)

- Grundwasserstände m ü.A. -

Nr.	Messstelle		EDV-Messstellennummer			Mittel in m ü.A.							Niederster und höchster beobachteter Grundwasserstand sowie allenfalls höchster beobachteter Überflutungswasserstand			
	Messpunkt m ü.A.	m ü.G.	beeinflusst	artesisch/gespannt	Messgerät	I	II	III	IV	V	VI	Jahr	im Berichtsjahr		vor dem Berichtsjahr	
	Beobachtungsbeginn	unverändert seit				VII	VIII	IX	X	XI	XII		m ü.A.	Datum	m ü.A.	Datum
3116	Maria Saal, Bl 230			338244		448.86	448.75	448.72	448.81	448.87	448.99		448.71 Ö	14.03.	448.25 Ö	14.05.1998
	453.94	1.15				449.15	449.31	449.34	449.35	449.43	449.96	449.13	450.24	26.12.	450.99	25.11.2000
	1997															
3117	Maria Saal, Blt 220			338657		446.99	446.91	446.88	446.95	447.01	447.09		446.86	10.03.	446.59	22.06.1998
	452.52	1.10				447.20	447.36	447.39	447.38	447.45	448.03	447.22	448.32	22.12.	449.31	27.11.2000
	1991															
3118	Poppichl, Bl 229			338160		447.64	447.55	447.52	447.61	447.68	447.77		447.50	10.03.	447.10	27.04.1998
	451.99	1.30				447.92	448.09	448.07	448.13	448.20	448.67	447.91	448.87	22.12.	449.81	27.11.2000
	1996															
3119	Willersdorf, Bl 231			338608	D	457.12	457.12	457.15	457.17	457.13	457.22		457.08	20.05.	457.01 Ö	29.08.2003
	460.80	1.00				457.37	457.40	457.33	457.35	457.42	457.90	457.31	458.11 Ö	21.12.	458.57 Ö	22.06.2004
	2003															
	Metnitztal															
3120	Friesach, Bl 892			351916	D	635.49	635.20	634.99	634.80	634.74	634.84		634.73 Ö	24.05.	635.54	31.12.2007
	651.50	1.05				634.98	635.12	635.25	635.24	635.20	635.25	635.09	636.92	18.12.	638.35	10.02.2006
	2004															
3121	Friesach, Bl 893			351890	D	634.72	634.51	634.30	634.13	634.06	634.16		634.03	19.05.	634.76	31.12.2007
	649.30	1.77				634.30	634.44	634.55	634.53	634.51	634.55	634.40	634.76	01.01.	637.47 Ö	15.02.2006
	2004															
3122	Hirt, Br 894			351817	D	605.47	605.42	605.42	605.42	605.44	605.51		605.38 Ö	28.03.	605.41 Ö	01.03.2005
	607.18	0.00				605.53	605.52	605.53	605.57	605.60	605.69	605.51	605.73	21.12.	606.18	02.09.2005
	2004															
3123	St.Salvator, Bl 891			338681	D	637.89	637.62	637.39	637.23	637.22	637.35		637.21	13.04.	637.90	09.04.2004
	663.27	0.72				637.52	637.68	637.81	637.76	637.60	637.51	637.55	638.00	01.01.	641.60	08.02.2006
	2004															
	Mittleres Gurktal															
3124	Straßburg, Bl 851			338723	D	648.34	648.30	648.34	648.44	648.58	648.80		648.26	17.02.	648.31	28.12.2007
	651.51	1.00				648.60	648.72	648.58	648.54	648.64	648.69	648.55	649.05	16.08.	649.93 Ö	06.10.2005
	2003															
3125	Weitensfeld, Bl 852			351544	D	705.92	705.89	705.96	705.96	705.99	707.06		705.85 Ö	10.02.	705.98	07.07.2007
	723.15	1.00				706.97	706.72	706.95	706.99	707.02	707.64	706.59	708.04 Ö	25.12.	707.98 Ö	25.08.2005
	2004															
	Krappfeld - Hauptstockwerk															
3126	Krasta, Br 206			338871		551.28	551.30	551.26	551.32	551.45	551.69		551.24 Ö	22.02.	551.01	07.02.1989
	555.04	0.25				551.58	551.60	551.52	551.46	551.55	551.61	551.47	551.87	22.08.	552.86	07.10.2005
	1988															
3127	Muschk, Bl 205			338855	D	546.77	546.70	546.66	546.63	546.67	546.88		546.51	12.03.	546.48	16.03.2004
	580.94	1.24				546.97	546.98	546.98	546.86	546.80	546.80	546.81	547.83	02.09.	548.08	05.11.1993
	1988															
3128	Muschk, Br 204			338830		538.36	538.28	538.22	538.23	538.35	538.82		538.20 Ö	11.04.	538.30	12.03.2004
	556.80	0.40				539.05	538.99	538.93	538.73	538.64	538.67	538.61	539.13	22.08.	540.67	14.10.2005
	1988															
3129	Passering, Br 203			338814		535.52	535.46	535.43	535.47	535.57	535.96		535.42	28.03.	535.44	21.02.1989
	539.41	- 2.75		1		536.06	536.02	535.90	535.78	535.79	535.85	535.74	536.12	22.08.	537.20	29.10.1993
	1988															
3130	St.Klementen, Br 202			338798		552.55	552.51	552.48		TR			552.43	11.04.	552.32	21.12.1988
	561.54	0.40											552.56 Ö	11.01.	553.31	23.02.2001
	1988															
3131	Treibach, Bl 211			338970		565.80	565.61	565.42	565.22	565.10	565.09		565.07 Ö	26.12.	564.82 Ö	03.07.1998
	606.25	0.65				565.10	565.14	565.17	565.17	565.11	565.08	565.25	565.90	01.01.	567.80	23.12.2005
	1988															
	Krappfeld - obere Nebenstockwerke															
3132	Garzern, Br 208			338913		577.99	577.93	577.89	577.85	577.81	577.88		577.78	30.05.	577.55	21.06.2002
	586.11	0.85				578.04	578.20	578.29	578.26	578.25	578.33	578.06	578.43	31.12.	579.33	26.01.2001
	1988															
3133	Haidkirchen, Br 209			338939		579.62	579.60	579.58	579.55	579.52	579.46		579.39	13.06.	579.44 Ö	04.09.1998
	593.10	0.35				579.55	579.59	579.57	579.60	579.61	579.61	579.57	579.64	31.10.	580.00	29.01.1988
	1988															
3134	Krasta, Br 210			338954		577.70	577.64	577.58	577.52	577.49	577.48		577.33	10.10.	577.33	30.01.2004
	600.39	0.40				577.52	577.52	577.41	577.42	577.45	577.45	577.51	577.79	01.02.	579.28	01.06.2001
	1988															
3135	Lind, Br 207			338897		578.60	578.58	578.60	578.55	578.50	578.57		578.50 Ö	30.05.	576.28	22.08.2003
	587.18	0.00				578.77	578.80	578.79	578.76	578.73	578.81	578.67	578.96	31.12.	579.36	02.02.2001
	1988															

Monats- und Jahresmittel der Grundwasserstände mit Extremwerten (Hauptwerte)

- Grundwasserstände m ü.A. -

Nr.	Messstelle		EDV-Messstellennummer			Mittel in m ü.A.							Niederster und höchster beobachteter Grundwasserstand sowie allenfalls höchster beobachteter Überflutungswasserstand			
	Messpunkt m ü.A.	m ü.G.	beeinflusst	artesisch/gespannt	Messgerät	I	II	III	IV	V	VI	Jahr	im Berichtsjahr		vor dem Berichtsjahr	
	Beobachtungsbeginn	unverändert seit				VII	VIII	IX	X	XI	XII		m ü.A.	Datum	m ü.A.	Datum
Hörfeld																
3136	Mühlen, Bl 6050 930.47 2007	1.00	356295		D	928.54 928.78	928.46 928.74	928.51 928.67	928.54 928.72	928.69 928.71	928.74 928.82	928.66	928.50 929.12 Ö	02.01. 30.10.	928.50 Ö 929.40	28.12.2007 30.08.2007
Unteres Gurktal																
3137	Geiersdorf, Bl 822 453.50 2004	0.95	338566		D	450.46 450.93	450.41 450.85	450.47 450.69	450.53 450.66	450.56 450.69	450.83 451.10	450.68	450.39 Ö 451.22 Ö	04.03. 23.12.	450.43 451.61	20.01.2007 22.08.2005
3138	Gösseling, Bl 823 515.50 2003	1.05	338582		D	498.27 498.74	498.25 498.66	498.25 498.48	498.29 498.43	498.40 498.49	498.65 498.60	498.46	498.23 498.75	18.02. 10.07.	498.27 Ö 499.27 Ö	05.03.2004 07.10.2005
3139	Pubersdorf, Bl 824 429.59 2004	0.35	351957		D	421.48 421.84	421.29 421.84	421.17 421.69	421.08 421.51	421.12 422.15	421.67 422.49	421.61	421.07 424.76	19.04. 20.07.	421.51 425.16 Ö	12.03.2007 07.10.2005
3140	St. Lorenzen, Bl 821 442.50 2003	0.95	338541		D	439.88 440.09	439.87 440.09	439.86 440.04	439.88 440.02	439.91 440.03	440.05 440.20	439.99	439.86 Ö 440.26	13.04. 22.12.	439.89 Ö 440.97	03.03.2007 02.07.2004
Klagenfurter Becken																
3141	Ebental, Bl 202 425.95 1990	0.20	318063			420.25 420.19	420.21 420.23	420.20 420.22	420.19 420.20	420.18 420.21	420.18 420.45	420.22	420.15 420.64	18.07. 26.12.	420.14 Ö 421.28	19.06.1998 07.04.2006
3142	Ebental, Blt 223 429.88 1991	0.85	338715			422.25 422.23	422.23 422.22	422.21 422.19	422.20 422.18	422.19 422.18	422.20 422.35	422.22	422.17 Ö 422.45	24.11. 31.12.	422.11 Ö 423.08 Ö	08.06.1998 17.04.2006
3143	Ebental, Br 201 417.03 1991	0.20	338038			415.12 415.14	415.10 415.15	415.18 415.15	415.15 415.09	415.15 415.15	415.14 415.48	415.17	415.06 Ö 415.63	17.10. 12.12.	415.07 416.08	16.02.1996 22.11.2000
3144	Grafenstein, Bl 251 418.43 2005	1.00	351882		D	411.91 411.77	411.89 411.77	411.85 411.76	411.81 411.73	411.78 411.70	411.77 411.76	411.79	411.69 Ö 411.93	23.11. 26.01.	411.86 412.33	18.03.2007 24.07.2006
3145	Klagenfurt, Bl 204 433.38 1990	0.75	318089		D	429.48 429.61	429.47 429.64	429.50 429.66	429.48 429.64	429.46 429.68	429.59 430.05	429.61	429.42 Ö 430.32 Ö	18.05. 13.12.	429.33 431.04	09.08.1991 22.11.2000
3146	Klagenfurt, Bl 206 441.06 1990	0.70	318105			432.94 432.90	432.81 433.12	432.72 433.21	432.64 433.25	432.65 433.14	432.72 433.38	432.96	432.60 433.56	25.04. 31.12.	432.42 435.04	10.05.2002 19.01.2001
3147	Klagenfurt, Bl 208 440.82 1990	0.80	318121			433.27 433.27	433.15 433.54	433.07 433.59	433.00 433.55	432.97 433.50	433.11 433.80	433.32	432.94 434.07	16.05. 26.12.	432.71 435.05 Ö	26.04.2002 19.01.2001
3148	Klagenfurt, Bl 214 446.61 1990	0.20	318188			437.12 437.34	437.02 437.54	437.01 437.47	437.08 437.44	437.17 437.46	437.27 438.22	437.35	436.99 Ö 438.78	14.03. 26.12.	436.88 440.13	23.07.1993 25.11.2000
3149	Klagenfurt, Bl 216 440.83 1990	0.60	318204			436.57 436.74	436.53 436.82	436.54 436.74	436.55 436.74	436.60 436.77	436.68 436.98	436.69	436.52 Ö 437.07	29.02. 26.12.	436.11 438.64	29.09.2006 22.11.2000
3150	Klagenfurt, Bl 224 442.69 1991	0.80	338731			439.14 439.44	439.01 439.63	438.96 439.54	439.08 439.48	439.21 439.50	439.34 440.18	439.38	438.94 440.50	03.03. 22.12.	438.70 441.71	23.08.1993 21.11.2000
3151	Klagenfurt, Bl 226 442.64 1994	1.05	338996		S	433.28 433.31	433.16 433.54	433.07 433.64	433.02 433.61	433.00 433.54	433.11 433.76	433.34	432.96 Ö 433.95	19.05. 31.12.	432.74 Ö 435.19 Ö	08.04.2002 16.01.2001
3152	Klagenfurt, Bl 227 447.46 1995	0.50	338046			444.33 444.48	444.30 444.52	444.36 444.48	444.38 444.48	444.38 444.53	444.43 444.97	444.47	444.29 445.15	15.02. 26.12.	444.25 Ö 445.83	05.06.1998 25.11.2000
3153	Klagenfurt, Bl 228 442.23 1995	1.00	338020			437.10 437.30	436.98 437.43	436.98 437.42	437.01 437.38	437.15 437.44	437.25 438.14	437.30	436.95 438.69	29.02. 26.12.	436.98 439.94	11.06.1998 25.11.2000
3154	Klagenfurt, Blt 222 421.25 1991	0.90	338699			415.56 415.23	415.42 415.27	415.31 415.23	415.24 415.16	415.18 415.13	415.15 415.55	415.28	415.11 415.76	24.11. 31.12.	414.91 417.41	22.06.1998 03.12.1996
3155	Klagenfurt, Blt 225 439.11 1991	1.00	338756			435.48 435.60	435.47 435.66	435.48 435.67	435.52 435.72	435.52 435.78	435.53 436.24	435.64	435.42 436.40	07.01. 22.12.	435.28 436.90	31.08.1992 21.11.2000
3156	Klagenfurt, Br 203 440.04 1990	0.20	318071			433.58 433.63	433.51 433.72	433.48	433.49	433.52	433.55		433.45 433.75	04.04. 15.08.	433.38 435.50 Ö	05.06.1998 19.01.2001

Monats- und Jahresmittel der Grundwasserstände mit Extremwerten (Hauptwerte)

- Grundwasserstände m ü.A. -

Nr.	Messstelle		EDV-Messstellennummer			Mittel in m ü.A.							Niederster und höchster beobachteter Grundwasserstand sowie allenfalls höchster beobachteter Überflutungswasserstand			
	Messpunkt m ü.A.	m ü.G.	beeinflusst	artesisch/gespannt	Messgerät	I	II	III	IV	V	VI	Jahr	im Berichtsjahr		vor dem Berichtsjahr	
	Beobachtungsbeginn	unverändert seit				VII	VIII	IX	X	XI	XII		m ü.A.	Datum	m ü.A.	Datum
3157	Klagenfurt, Br 210		318147			440.69	440.64	440.67	440.68	440.73	440.82		440.62	15.02.	440.53 I Ö	15.03.1996
	449.33	0.20				440.93	441.05	441.01	441.02	440.92	441.17	440.86	441.37	26.12.	441.88 Ö	01.12.2000
	1990															
3158	Klagenfurt, Br 217		338012			437.34	437.23	437.23	437.28	437.41	437.53		437.18	29.02.	437.30 Ö	15.02.2002
	443.07	0.20				437.68	437.80	437.77	437.69	437.66	437.96	437.55	438.09 Ö	26.12.	439.00	01.12.2000
	1990															
	Altes Gurktal															
3159	Attendorf, Bl 810		351932		D	479.64	479.62	479.57	479.55	479.50	479.44		479.38	17.09.	479.50	22.07.2007
	506.43	0.87				479.40	479.40	479.39	479.41	479.42	479.45	479.48	479.64	05.01.	480.87	15.07.2004
	2004															
3160	Ruden, Bl 801		338483		D	433.13	433.14	433.08	432.99	432.90	432.86		432.83	05.06.	433.15 Ö	27.12.2007
	490.05	1.00				432.86	432.87	432.92	432.94	432.99	433.17	432.99	433.31	30.12.	436.76 Ö	07.09.2004
	2003															
3161	Ruden, Bl 802		338509		D	425.09	425.10	425.04	424.96	424.87	424.80		424.77	14.06.	424.76	21.01.2004
	484.10	1.05				424.80	424.81	424.85	424.87	424.91	425.05	424.93	425.18 Ö	08.02.	428.19 Ö	18.09.2004
	2003															
	Jauntal															
3162	Bleiburg, Bl 331		338228		D	441.18	440.92	440.64	440.42	440.31	440.38		440.28	30.05.	439.74	03.11.2003
	472.03	1.14				440.84	441.44	441.75	441.76	441.43	441.35	441.04	441.85	03.10.	443.55	02.07.2006
	2002															
3163	Dobrova, Bl 333		338467		D	396.81	396.93	396.83	396.67	396.45	396.32		396.28 Ö	24.07.	396.42	14.04.2004
	467.00	1.05				396.28	396.40	396.66	396.93	397.14	397.16	396.71	397.19 Ö	22.11.	401.50 Ö	26.09.2006
	2004															
3164	Eberndorf, Bl 327		338061		D	467.42	467.37	467.25	467.16	467.16	467.16		467.01	03.12.	467.10	03.07.2002
	500.90	1.25				467.16	467.19	467.21	467.17	467.11	467.06	467.20	469.10	20.01.	471.53 Ö	09.06.2006
	1996															
3165	Edling, Bl 329		338186		D	414.04	414.01	413.98	413.96	413.93	413.90		413.64 Ö	25.12.	413.73	31.08.1998
	477.19	0.95				413.86	413.80	413.75	413.72	413.70	413.67	413.86	414.07	01.01.	416.56	24.04.2001
	1997															
3166	Gablern, Bl 335		338426		D	424.91	424.88	424.82	424.72	424.61	424.48		423.95	12.12.	424.71 Ö	15.03.2004
	464.12	1.15				424.34	424.24	424.16	424.08	424.01	423.96	424.43	424.91 Ö	08.01.	431.06 Ö	22.07.2006
	2003															
3167	Gösselsdorf, Blt 330		338202			468.86	468.81	468.69	468.67	468.65	468.68		468.53 Ö	08.12.	468.61	22.06.2002
	487.39	0.88				468.69	468.69	468.67	468.60	468.55	468.73	468.69	468.94	31.12.	472.81	04.09.1999
	1998															
3168	Kühnsdorf, Br 314		317131			434.39	434.29	434.22	434.41	434.11	434.31		433.97	24.11.	433.72	29.06.1998
	437.77	0.35	1			434.32	434.35	434.16	434.03	434.00	434.63	434.27	434.81	15.12.	435.83	10.08.1970
	1970															
3169	Kühnsdorf, Br 320		317164			434.95	434.98	435.04	435.10	435.07	435.07		433.56	01.12.	433.20 I Ö	20.09.1993
	436.57	0.35				435.04	434.23	433.81	433.68	433.59	434.04	434.55	435.12	28.04.	435.62	01.05.2006
	1970															
3170	Kühnsdorf, Br 323		317198		S	432.30	432.29	432.31	432.38	432.34	432.34		432.06 Ö	15.11.	431.92	04.12.2006
	435.92	1.20				432.30	432.29	432.24	432.15	432.08	432.46	432.29	432.58 Ö	22.12.	432.97 Ö	03.11.1990
	1973															
3171	Loibach, Bl 336		351874		D	456.61	455.95	455.41	454.90	454.61	455.12		454.54	08.05.	453.84 Ö	07.03.2007
	487.00	0.80				456.45	457.30	457.62	457.38	456.75	456.40	456.21	457.66	16.09.	462.05	09.11.2005
	2004															
3172	Moos, Bl 328		338087		D	400.54	400.60	400.46	400.25	400.02	399.89		399.87 Ö	24.07.	399.20	14.09.1998
	474.10	1.31				399.88	400.14	400.54	400.82	400.91	400.90	400.41	400.98	27.09.	406.25	23.04.2001
	1996															
3173	Srejach, Br 303		317032			434.63	434.56	434.49	434.43	434.36	434.33		434.30	31.12.	433.67 I	21.09.1992
	447.42	0.35				434.32	434.34	434.35	434.34	434.33	434.31	434.40	434.67	01.01.	436.22	17.08.1970
	1970															
3174	St. Stefan, Bl 332		338442		D	483.19	483.14	483.08	483.07	483.07	483.15		483.05	24.04.	482.93 Ö	03.01.2007
	510.69	0.83				483.20	483.26	483.29	483.18	483.12	483.59	483.20	483.91 Ö	21.12.	484.25 Ö	01.04.2006
	2004															
3175	St.Marxen, Br 301		317016			434.40	434.29	434.17	434.14	434.07	434.04		433.91	24.11.	433.15 I Ö	26.06.1989
	443.67	0.40				434.01	434.08	434.10	434.05	433.95	434.13	434.12	434.47	01.01.	435.80	22.05.2006
	1970															
	Lavanttal															
3176	Bachbauer, Br 906		351684		D	425.77	425.63	425.61	425.63	425.63	425.84		425.49 Ö	15.05.	425.52	26.08.2007
	428.20 1*)	0.43				425.77	425.71	425.67	425.66	425.68	426.06	425.72	426.27 Ö	13.12.	426.74	22.08.2005
	2004															
3177	Bad St. Leonhard, Bl 915		351700		D	669.49	669.33	669.26	669.33	669.39	669.56		669.23	27.11.	669.27	27.06.2005
	673.10	1.00				669.42	669.46	669.35	669.38	669.28	669.78	669.42	670.30 Ö	15.12.	671.43	23.08.2005
	2005															

1*) durch Entnahme zeitweise beeinflusst

Monats- und Jahresmittel der Grundwasserstände mit Extremwerten (Hauptwerte)

- Grundwasserstände m ü.A. -

Nr.	Messstelle	EDV-Messstellennummer	beeinflusst	artesisch/gespannt	Messgerät	Mittel in m ü.A.							Niederster und höchster beobachteter Grundwasserstand sowie allenfalls höchster beobachteter Überflutungswasserstand			
	Messpunkt m ü.A. / m ü.G.					I	II	III	IV	V	VI	Jahr	im Berichtsjahr		vor dem Berichtsjahr	
	Beobachtungsbeginn / unverändert seit					VII	VIII	IX	X	XI	XII		m ü.A.	Datum	m ü.A.	Datum
3178	Lavamünd, Bl 902 437.03 2004	338749			D	350.66 350.66	350.66 350.66	350.66 350.66	350.66 350.66	350.66 350.65	350.66 350.64	350.66	350.64 Ö 350.68	07.12. 15.08.	350.37 350.85 Ö	06.04.2004 02.05.2007
	0.67															
3179	St. Andrä, Bl 901 408.40 2004	338525			D	402.95 403.12	402.89 403.07	402.89 403.04	402.89 403.01	402.96 402.96	403.10 403.04	402.99	402.88 Ö 404.77	14.04. 18.06.	402.81 Ö 404.26	10.01.2007 21.06.2004
	0.64															
3180	St. Marein, Br 904 451.05 2004	351643			D	445.63 445.32	445.47 445.39	445.31 445.40	445.18 445.38	445.09 445.34	445.16 445.83	445.38	445.00 446.15	23.05. 26.07.	445.74 447.46 Ö	31.12.2007 03.09.2004
	0.18															
3181	St. Paul, Bl 908 427.61 2005	351965			D	404.84 404.69	404.80 404.66	404.80 404.64	404.74 404.61	404.71 404.59	404.71 404.61	404.70	404.56 405.56	27.11. 19.07.	404.80 405.57 Ö	18.03.2006 04.08.2006
	1.02															
3182	St. Paul, Bl 909 383.20 2006	354654			D	379.50 379.66	379.47 379.65	379.46 379.58	379.49 379.54	379.53 379.55	379.75 379.79	379.58	379.45 379.95	22.03. 12.12.	379.46 380.11 Ö	19.01.2007 30.04.2006
	1.20															
3183	Tatzers, Br 905 439.74 2004	351668			D	429.08 428.80	429.00 428.90	428.90 428.96	428.80 429.01	428.71 429.02	428.70 429.10	428.91	428.67 Ö 429.25	12.06. 26.07.	429.11 431.35 Ö	31.12.2007 15.10.2004
	0.00															
3184	Wolfsberg, Bl 907 464.28 2005	351601			D	456.25 456.42	456.10 456.47	456.05 456.49	456.04 456.39	456.06 456.18	456.31 456.34	456.26	456.04 Ö 456.56	06.05. 09.05.	456.11 457.61 Ö	20.03.2007 05.09.2005
	1.17															
3185	Wolfsberg, Bl 910 460.11 2007	354316			D	454.29 454.72	454.23 454.82	454.20 454.74	454.20 454.61	454.51 454.51	454.60 454.84	454.52	454.17 455.06	12.04. 23.12.	454.29 454.70	31.12.2007 05.09.2007
	1.14															
	Langegg															
3186	Langegg, Bl 6211 306.05 2008	356709			D	303.73	303.59	303.53	303.60	303.53 303.61	303.79 304.00		303.39 Ö 304.67	12.09. 08.06.		
	0.75															

Mittlere Monats- und Jahresmittel der Grundwasserstände mit Extremwerten für Jahresreihen charakteristischer Messstellen

- Grundwasserstände m ü.A. -

Nr.	Messstelle	Messpunkt m ü.A.	m ü.G.	EDV-Messstellennummer	Zeitraum	fehlende Jahresmittel	Niederste / Mittlere Grundwasserstände in m ü.A / Höchste I	II	III	IV	V	VI	Jahresreihe	Datum
							VII	VIII	IX	X	XI	XII		

RHEINGEBIET

Montafon

17	Schruns, Bl 16.04.14			332387	1990		658.08	658.70	659.15 Ö	659.19	660.55	659.70		
					-		661.30	661.20	661.81	662.53	662.64	663.05		
	676.31		0.87		2008		663.45 Ö	663.11	665.46	665.45 Ö	666.24	666.24	658.08	03.01.1995
													662.20	
							659.43	659.21	658.57	658.39	658.32 Ö	658.16	666.24	30.05.1999
							663.26	662.94	662.52	662.03	661.62	661.44		
							665.24	664.96	664.20 Ö	663.91 Ö	663.84 Ö	663.73		

Klostertal - Hauptstockwerk

42	Klösterle, Bl 60.1.13			332130	1988		1052.84	1053.18	1053.14	1054.12	1054.09	1053.51		
					-		1054.11	1054.07	1054.77	1055.48	1055.57	1055.40		
	1065.42		1.20		2008		1055.57	1055.69	1057.31	1058.64	1058.29	1057.20	1052.84	05.01.2004
													1054.78	
							1053.39	1053.02	1052.90	1052.97	1053.10	1052.92	1058.64	25.04.1988
							1055.13	1054.95	1054.84	1054.52	1054.28	1054.19		
							1057.22	1058.48	1057.34	1055.80	1056.84	1056.73		
45	Stallehr, Bl 60.1.01			332015	1987		592.36 Ö	592.22	593.10	593.80 Ö	593.92 Ö	594.14		
					-		601.17	600.58	600.65	602.20	604.58	607.09		
	619.52		0.62		2008		611.22 Ö	610.61	609.20	612.47	615.60	616.22	590.97	07.10.2003
													603.93	
							594.59	594.08	591.51	590.97	594.13	593.09	616.22	23.06.1999
					1		608.19	607.43	605.87	604.26	602.62	601.83		
							616.18 Ö	615.97	615.77	614.80	613.55	611.03		

Walgau (*)

52	Bludesch, Bl 05.37.05			321729	1976		511.30	511.42	511.51	511.50 Ö	511.67	512.09		
					-		512.19	512.24	512.37	512.53	512.84	513.11		
	532.22		0.81		2008		513.43	513.75	513.81	513.62	515.02	514.52	511.30	07.01.1986
													512.56	
							511.91	511.98	511.74	511.56	511.36	511.32 Ö	516.47	23.12.1991
							513.02	512.80	512.64	512.41	512.29	512.31		
							515.47	515.07	514.32	514.03	513.85	516.47		
61	Bürs, Bl 07.28.25			321703	1977		545.76	545.77	545.77	546.08	546.06	546.40		
					-		546.66 I	546.64 I	546.75 I	546.91 I	547.17 I	547.37 I		
	552.65		0.88		2008		547.92	547.49	548.01	548.07	549.20	548.45	545.76	04.01.1977
													546.95 I	
							546.48 Ö	546.36	546.10	545.90	545.94	545.90	549.20	24.05.1999
							547.34 I	547.18 I	547.03 I	546.89 I	546.77 I	546.74 I		
							548.78	548.48 Ö	548.42	548.18	547.88 Ö	547.70		
63	Frastanz, Bl 02.31.06 A			321323	1976		463.54	463.61	463.81	463.83	463.93	464.07		
					-		464.18	464.17	464.26	464.35	464.59	464.68		
	467.16		0.75		2008		464.70	465.06	464.96	464.77	466.29	466.02	463.54	24.01.2000
													464.38	
							463.99	463.80	463.77	463.86	463.61	463.64	466.29	24.05.1999
							464.62	464.52	464.43	464.32	464.24	464.23		
							465.40	465.75	465.39	464.93	465.15	465.08		
89	Nüziders, Bl 06.35.07 A			321844	1980		537.39 Ö	537.35	537.28	537.48	537.54 Ö	537.85		
					-		538.12	538.10	538.17	538.30	538.56	538.79		
	545.23		0.75		2008		539.03	538.85	539.36	539.39	540.50	540.08	537.28	11.03.1991
													538.36 I	
							537.92	537.56	537.36	537.44	537.44 Ö	537.38 Ö	540.50	24.05.1999
							538.76	538.55	538.41	538.26 I	538.16	538.15		
							540.12	539.88	539.61	539.32	539.13 Ö	538.98		
91	Nüziders, Bl 06.35.09			321869	1976		524.46	524.47	524.38	524.50	524.61	525.16		
					-		525.45 I	525.45 I	525.53 I	525.71 I	526.05 I	526.46 I		
	534.19		0.84		2008		526.91	526.81 I	526.79 Ö	526.94	528.21	527.68	524.38	18.03.1991
													525.84 I	
							525.18	525.07	524.77 I	524.59	524.52	524.39	528.21	24.05.1999
							526.43 I	526.18 I	525.95 I	525.74 I	525.57 I	525.52 I		
							528.07	527.68	527.32	527.15	526.91	526.84		
101	Satteins, Bl 03.39.07			321448	1976		480.85	480.86	480.95	481.15	481.15	481.13		
					-		481.47	481.48	481.60	481.72	481.91	482.14		
	485.07		0.88		2008		482.55 Ö	482.33 Ö	482.35	482.42	483.36	483.12	480.61	28.12.1998
													481.75	
							481.27	480.91	480.91	480.75	480.93	480.61	483.53	23.08.2005
							482.15	482.03	481.87	481.67	481.52	481.49		
							483.23	483.53	482.99	483.02 Ö	482.79	482.73		

(*) Das Grundwassergebiet ist kraftwerksbeeinflusst.

Mittlere Monats- und Jahresmittel der Grundwasserstände mit Extremwerten für Jahresreihen charakteristischer Messstellen

- Grundwasserstände m ü.A. -

Nr.	Messstelle	Messpunkt m ü.A.	m ü.G.	EDV-Messstellennummer	Zeitraum	fehlende Jahresmittel	Niederste / Mittlere Grundwasserstände in m ü.A / Höchste I	II	III	IV	V	VI	Jahresreihe	Datum
							VII	VIII	IX	X	XI	XII		
	Rheintal													
114	Altach, Bl 50.4.13 A			328021	1980		408.50	408.00	408.02	408.00	408.12 Ö	407.92		
					-		408.93	408.88	408.90	408.90	408.80	408.80		
	412.20		1.00		2008		409.71	409.91	409.71	409.65	410.08	410.07	407.84	25.08.1980
													408.85 I	
							407.91	407.84	408.08	408.09 Ö	408.14	408.20	410.08	13.05.1999
						2	408.82	408.87	408.82	408.78 I	408.83	408.90		
							409.56	409.73 Ö	409.93	409.57	409.59	409.60		
118	Altenstadt, Bl 01.32.10 A			309419	1966		426.90	426.84	426.84 Ö	427.00 Ö	427.08	427.30 Ö		
					-		427.89 I	427.88 I	427.93 I	428.01 I	428.18 I	428.38 I		
	433.72		1.00		2008		429.49	429.35	429.34	429.44	429.85	429.82	426.84	12.02.1990
													428.14 I	
							427.34 Ö	427.16	427.12	427.01	427.01 Ö	426.97 Ö	430.34	29.08.1966
							428.48 I	428.46 I	428.36 I	428.21 I	428.01 I	427.92 I		
							430.32	430.34	430.31	429.65 Ö	429.39 Ö	429.52		
120	Altenstadt, Bl 01.32.40			322297	1979		429.46 Ö	429.45 Ö	429.60	429.62 Ö	429.64	429.96 Ö		
					-		430.71	430.68	430.72	430.84	431.01	431.30		
	444.25		0.77		2008		433.25	432.92	432.47	432.19 Ö	433.34	433.46 Ö	429.45 Ö	08.02.1998
													431.02	
							430.06 Ö	429.99	429.92	429.91 Ö	429.75	429.52	433.51 Ö	21.07.1999
							431.48	431.49	431.30	431.12	430.85	430.72		
							433.51 Ö	433.20	432.74	433.18	433.16	433.23		
121	Altenstadt, Bl 01.32.41 A			322305	1979		429.71 Ö	429.62 Ö	429.77	429.97 Ö	430.12	430.32		
					-		431.05	431.03	431.12	431.34	431.51	431.69		
	446.89		0.80		2008		434.17 Ö	433.98	433.47	433.13	434.24	434.50	429.62 Ö	12.02.1990
													431.42	
							430.31 Ö	430.12	430.05	429.64	429.67	429.76	435.58	22.08.2005
							431.85	431.90	431.73	431.54	431.19	431.06		
							434.44	435.58	433.36	433.82	433.85	434.04 Ö		
133	Bregenz, Bl 50.1.11			309377	1966		395.50 Ö	395.63 Ö	395.81	396.02	396.01	396.30 Ö		
					-		396.56	396.54	396.68	396.85	396.97	397.18		
	399.83		0.95		2008		397.78	397.78	397.75	397.76	398.82	398.36	395.50 Ö	07.01.1986
													396.82 I	
							396.34	396.15	395.96 Ö	395.75	395.79 Ö	395.51	398.82	22.05.1999
							397.21	397.10	396.91 I	396.70	396.54	396.55		
							398.26	398.42	398.08 Ö	397.81	397.99	398.01		
134	Bregenz, Bl 50.1.12			322255	1978		395.06	394.40	394.41	394.94	395.23	395.64		
					-		395.78	395.72	395.86	396.05	396.31	396.63		
	399.28		0.70		2008		396.89	397.01	396.94	396.61	398.07	397.95	394.40	15.02.1993
													396.13	
							395.86	395.65 Ö	395.43	395.11	395.25	395.11	398.07	24.05.1999
							396.71	396.48	396.27	396.06	395.89	395.84		
							397.70	397.85	397.35	397.01	397.05	396.94 Ö		
172	Höchst, Bl 50.2.27			328450	1982		397.47	397.44	397.44 Ö	397.60 Ö	397.58 Ö	397.55 Ö		
					-		397.82	397.79	397.83	397.90	397.92	397.99		
	402.13		0.59		2008		398.80	398.85	398.61	398.61	399.54	399.01	397.27 Ö	29.09.2003
													397.88	
							397.46	397.36 Ö	397.27 Ö	397.27	397.44 Ö	397.48 Ö	399.54	23.05.1999
							397.99	397.95	397.92	397.86	397.80	397.83		
							399.21	399.17	399.04	398.83 Ö	398.49 Ö	398.45 Ö		
174	Höchst, Bl 50.2.29			328476	1982		395.97	395.90	395.97	396.16 Ö	396.00 Ö	395.92 Ö		
					-		396.66	396.59	396.58	396.62	396.61	396.69		
	400.19		0.88		2008		397.91	398.05	397.48 Ö	397.46	398.41	398.15	395.76 Ö	01.10.2003
													396.67	
							395.92 Ö	395.89	395.77	395.76 Ö	396.10 Ö	396.05 Ö	398.41	23.05.1999
							396.78	396.78	396.78	396.71	396.62	396.66		
							398.22	398.20	398.02	397.88	397.77	397.65		
188	Kennelbach, Bl 50.1.01 A			322164	1978		410.10	410.20	410.47	411.26	411.57	411.07		
					-		411.78	411.76	412.14	412.45	412.58	412.53		
	420.03		0.75		2008		413.28	413.80	414.19	413.90	415.59	414.79	410.08	20.10.1986
													412.15	
							411.26	411.19	410.37	410.08	410.32	410.24	415.59	24.05.1999
							412.37	412.34	412.22	411.98	411.80	411.85		
							414.60	415.24	414.24	413.92	413.71	413.58		
200	Lauterach, Bl 50.2.10			322115	1978		400.53	400.41	400.59	400.61	400.50 Ö	400.65 Ö		
					-		401.08	401.06	401.14	401.24	401.23	401.29		
	404.19		0.82		2008		401.71	402.16	402.32	402.03	402.63	402.27	400.41	13.02.1990
													401.16	
							400.62 Ö	400.78	400.67	400.53	400.50 Ö	400.53	402.92	20.07.1981
							401.26	401.19	401.18	401.12	401.06	401.10		
							402.92	402.74	402.83	402.09	402.09	401.88		

Mittlere Monats- und Jahresmittel der Grundwasserstände mit Extremwerten für Jahresreihen charakteristischer Messstellen

- Grundwasserstände m ü.A. -

Nr.	Messstelle		EDV-Messstellennummer	Zeitraum	Niederste / Mittlere Grundwasserstände in m ü.A / Höchste						Jahresreihe	Datum
				fehlende Jahresmittel	I	II	III	IV	V	VI		
	Messpunkt m ü.A.	m ü.G.			VII	VIII	IX	X	XI	XII		
210	Lustenau, Br 5		309476	1966	401.09 Ö	401.06	401.10	401.04	400.97	400.70		
				-	401.83	401.85	401.82	401.85	401.87	401.95		
	404.89	0.60		2008	403.01	403.21	402.81	402.91	403.03	403.65	400.57 Ö	11.11.1985
											401.85	
					400.65	401.07	401.00	400.68	400.57 Ö	400.93 Ö	403.65	29.06.1970
					401.95	401.91	401.82	401.72	401.74	401.86		
					403.48	403.52	403.27	402.89	402.85	402.88		
	Bregenzerwald											
247	Andelsbuch, Bl 30.1.02		327809	1985	606.28	606.25	606.32 Ö	606.45 Ö	606.39	606.27 Ö		
				-	606.97	606.92	607.03	607.19	607.06	607.03		
	614.40	0.94		2008	607.74	607.77 Ö	608.57	608.54	608.74	608.40	606.01	29.09.2003
											606.99	
					606.22 Ö	606.11 Ö	606.01	606.03 Ö	606.40	606.31	608.74	26.05.1999
					607.04	607.02	607.01	606.90	606.84	606.92		
					607.95	608.10	607.90	607.51 Ö	608.05 Ö	608.29		
251	Andelsbuch, Bl 30.2.02		327874	1986	608.41	608.46	608.58	608.68	608.89	608.92		
				-	609.51	609.51 I	609.68 I	609.65 I	609.61 I	609.62		
	612.70	0.72		2008	611.80	611.98 Ö	611.32	611.44	611.98 Ö	611.85	608.02	24.12.1990
											609.58 I	
					608.84	609.02	609.03	609.01	609.00	608.02	612.00	30.08.1995
					609.63	609.54	609.55	609.48	609.60	609.63		
					611.98	612.00	611.50	611.78	611.63	611.98		
256	Bezau, Bl 30.2.06		327924	1986	626.67	626.66	626.60	626.62	627.30	626.97		
				-	628.11	627.93	628.62	629.29 I	628.94 I	628.81		
	644.58	0.65		2008	629.68	630.08	631.46	631.26	632.39	630.93	626.46	20.10.1986
											628.43 I	
					626.87	626.52	626.47	626.46	626.70	626.67	632.39	24.05.1999
					628.60	628.38	628.30	628.02	628.00	628.11		
					630.99	631.12	630.45	629.50	631.46	631.71		
282	Schnepfau, Bl 30.3.07		332288	1990	702.97	701.18	701.17	703.67	704.59	704.96		
				-	706.83	706.55	708.14	708.50	708.81	708.27		
	720.08	0.70		2008	711.15	710.25	712.10	711.92	715.32	711.93	698.69	07.08.1995
											707.36	
					699.38	698.69	699.21	700.35	701.27	701.92	715.32	24.05.1999
					707.45	706.48	707.19	706.46	706.78	706.74		
					714.12	715.32	712.75	711.14	713.76	713.48		
	DONAUGEBIET OBERHALB DES INN											
	Unteres Lechtal											
314	Höfen, Bl 1		334243	1988	853.87	853.90 Ö	853.92 Ö	854.14 Ö	854.36	854.28		
				-	854.25 I	854.23	854.43	854.57	854.87	854.84		
	856.95	0.90		2008	855.22 Ö	854.69	855.49	855.29	856.00 I	855.50	853.87	22.01.2001
											854.51 I	
					854.15	854.06 Ö	854.08	854.07	854.00	853.92	856.78 Ö	23.08.2005
				1	854.74	854.59 I	854.55 I	854.42	854.35 I	854.30 I		
					855.54	856.78 Ö	855.80 I	855.44 Ö	855.64	855.23		
328	Weißenbach, Bl 3		334334	1988	865.35	865.35	865.41	865.60	865.63	865.92		
				-	865.87 I	865.87	866.03	866.15	866.42	866.43		
	871.50	1.05		2008	866.26	866.28	866.54	866.77	867.17	866.98	864.88	03.09.1990
											866.12 I	
					865.66	865.10	864.88	865.62	865.53	865.40	868.29	23.08.2005
				1	866.35	866.19	866.15	866.07	865.99	865.92		
					867.11	868.29	866.71	866.91	867.05	866.65		
	Unteres Vilstal											
336	Vils, Bl 3		339580	1993	807.80	807.77	807.77	807.99	807.93	807.81		
				-	808.10	808.08 I	808.17	808.26	808.28	808.21		
	811.89	0.90		2008	808.56	808.61	808.66	808.75 Ö	808.72 Ö	808.91	807.62	09.08.1999
											808.17 I	
					807.73	807.62	807.89	807.77	807.77 Ö	807.67	809.70	12.08.2002
				1	808.22	808.21	808.21	808.13	808.09	808.10		
					809.04	809.70	808.84	808.59	808.73	808.67		

Mittlere Monats- und Jahresmittel der Grundwasserstände mit Extremwerten für Jahresreihen charakteristischer Messstellen

- Grundwasserstände m ü.A. -

Nr.	Messstelle	Messpunkt m ü.A.	m ü.G.	EDV-Messstellennummer	Zeitraum	fehlende Jahresmittel	Niederste / Mittlere Grundwasserstände in m ü.A / Höchste I	II	III	IV	V	VI	VII	VIII	IX	X	XI	XII	Jahresreihe	Datum
Scharnitzer Becken																				
343	Scharnitz, Bl 3			330837	1987		945.75	945.74	946.13	947.29	947.34	950.33								
					-		951.52 I	950.29 I	950.35	953.19 I	956.30 I	957.49 I								
	965.16		0.85		2008		958.30	956.20 Ö	957.27	962.71	964.31 Ö	964.32 Ö							945.74	13.02.1995
																			954.49 I	
							950.80 Ö	949.90	948.93	948.26	947.25	946.43							964.32 Ö	12.06.1999
							957.67	957.32	956.71	955.62	954.18	952.96 I								
							963.95	962.91	963.22 Ö	962.52 Ö	960.83	959.48								
Leutascher Becken																				
344	Leutasch-Arn, Bl 3			330241	1984		1071.77	1071.30	1071.22 I	1072.44	1075.72	1078.46								
					-		1076.03	1075.09	1076.17	1081.14 I	1084.56	1084.23 I								
	1092.30		1.00		2008		1082.59 Ö	1080.47	1085.16	1090.80	1090.79 Ö	1090.73							1071.22 I	02.03.1987
																			1080.23 I	
							1078.63	1077.03	1074.77	1071.97	1072.37	1072.18							1091.00 Ö	24.08.2005
						1	1083.81 I	1083.19	1082.22	1080.52	1078.41	1077.00								
							1088.81	1091.00 Ö	1089.66 Ö	1087.88	1085.82	1085.01								
345	Leutasch-Gasse, Bl 7			330746	1986		1074.01	1072.65	1072.62	1074.02	1075.72	1080.62								
					-		1078.21 I	1077.32 I	1078.55 I	1083.59 I	1087.00	1086.93								
	1105.82		1.00		2008		1084.77	1083.01	1087.85	1091.21	1096.86	1096.26							1072.62	04.03.1991
																			1082.68 I	
							1080.57	1078.98	1077.30	1075.12	1073.80	1073.37 I							1096.86	24.05.1999
							1086.54	1085.65	1084.80 I	1082.96 I	1080.82 I	1079.47 I								
							1092.83	1093.32	1092.88	1089.81	1090.55	1087.38								
INNGEBIET OBERHALB DER SALZACH																				
Oberes Gericht																				
356	Prutz, Bl 6 (102)			342345	1981		858.88 Ö	858.98	859.05	859.01	859.09 Ö	859.47								
					-		859.20	859.25	859.30	859.30	859.70	860.00								
	862.67		0.80		2008		859.51 Ö	859.61	859.78 Ö	859.85	860.55 Ö	860.66 Ö							858.88 Ö	03.01.1998
																			859.53	
							859.53	859.44	859.27	859.15 Ö	859.04 Ö	858.91 Ö							860.72 Ö	13.08.2000
						1	860.03	859.82	859.63	859.48	859.34	859.25								
							860.60 Ö	860.72 Ö	860.17 Ö	860.29 Ö	859.88 Ö	859.76 Ö								
Ötztal																				
369	Umhausen-Tumpen, Bl 2 (KBT1)			346239	1996		912.51	912.41 Ö	912.31	912.18 Ö	912.14 Ö	912.24 Ö								
					-		914.45	914.27	914.13	914.04	913.97	914.36								
	927.23		0.80		2008		917.27 Ö	917.00 Ö	916.76 Ö	916.50 Ö	916.68 Ö	917.41							912.14 Ö	16.05.2008
																			914.42 I	
							912.36	912.37 Ö	912.38 Ö	912.54 Ö	912.67 Ö	912.62 Ö							917.66	01.08.2001
						2	914.54	914.69 I	914.76 I	914.77	914.48	914.39								
							917.64	917.66	917.63	917.56 Ö	917.40	917.41 Ö								
Oberinntal																				
374	Inzing, Bl 2			330910	1987		596.03 Ö	596.08 Ö	596.10 Ö	596.12	596.17	596.62								
					-		596.30	596.32	596.37	596.45	596.99	597.41								
	599.88		1.28		2008		596.57	596.80	596.78 Ö	596.93	598.15 Ö	598.30 I							596.03 Ö	08.01.2007
																			596.74 I	
							596.88 Ö	596.70 Ö	596.42	596.27 Ö	596.18	596.03 Ö							598.58 Ö	23.08.2005
							597.42	597.19 I	596.87	596.65 I	596.49	596.37								
							598.50	598.58 Ö	597.41 Ö	597.57	597.04 Ö	596.80 Ö								
380	Mötz, Bl 5 (Im905)			346056	1994		640.40 Ö	640.42 Ö	640.47 Ö	640.51 Ö	640.88 Ö	641.13 Ö								
					-		640.81	640.82	640.88	640.99	641.72	642.20								
	647.53		1.15		2008		641.21	641.22	641.49 Ö	641.78	643.22 Ö	643.74 Ö							640.40 Ö	07.01.2007
																			641.33	
							641.30 Ö	641.10 Ö	640.84	640.65 Ö	640.60 Ö	640.41 Ö							643.74 Ö	03.06.1999
							642.08	641.84	641.47	641.20	641.04	640.86								
							643.26	643.08	642.63 Ö	642.54	642.06 Ö	641.40 Ö								
405	Telfs, Bl 3			334607	1990		614.04	614.09	614.05	614.14 Ö	614.13 Ö	614.71								
					-		614.33	614.37	614.42	614.52	615.14	615.63								
	619.19		1.04		2008		614.70	614.78	614.88	615.20	616.33	616.78							614.04	01.01.1990
																			614.83	
							614.98	614.79	614.44	614.34 Ö	614.14	614.05							616.78	03.06.1999
							615.59	615.32	614.97	614.73	614.56	614.41								
							616.34	616.25	615.61	615.75	615.23	614.89								

Mittlere Monats- und Jahresmittel der Grundwasserstände mit Extremwerten für Jahresreihen charakteristischer Messstellen

- Grundwasserstände m ü.A. -

Nr.	Messstelle		EDV-Messstellennummer	Zeitraum	Niederste / Mittlere Grundwasserstände in m ü.A / Höchste						Jahresreihe	Datum
				fehlende Jahresmittel	I	II	III	IV	V	VI		
	Messpunkt m ü.A.	m ü.G.			VII	VIII	IX	X	XI	XII		
Zillertal												
424	Distelberg, Bl 2 (Gp20)		334011	1988	558.80	558.91	558.76	558.96 Ö	559.01	559.29		
				-	559.17	559.23	559.23	559.36	559.71 I	559.84 I		
	564.40	1.10		2008	559.74	559.80	559.77	559.96	560.41	560.72	558.76	25.03.1996
											559.48 I	
					559.29 Ö	559.12 Ö	559.01	558.90	558.89	558.90	561.08 Ö	12.07.2005
				2	559.84	559.73	559.54	559.38	559.31	559.25		
					561.08 Ö	560.79 Ö	560.29	559.88 Ö	559.93 Ö	559.84		
Unterinntal												
439	Amras, Bl 10 (Pradl, Bl 10)		334755	1990	562.69	562.71	562.76 Ö	562.79 Ö	562.87	563.35		
				-	562.97	562.96	563.00	563.13	563.70	564.30		
	569.48	0.90		2008	563.27	563.24	563.40	563.77	564.96	565.32	562.69	09.01.1995
											563.51 I	
					563.81	563.70	563.31 Ö	563.04	562.85	562.72 Ö	565.32	04.06.1999
					564.39	564.12	563.77	563.48	563.25 I	563.09		
					565.00	564.82	564.38	564.28	563.83	563.67 Ö		
475	Kematen, Bl 6		334417	1989	582.51	582.56 Ö	582.54 Ö	582.60 Ö	582.62	582.97		
				-	582.69	582.71	582.77	582.82	583.21	583.52		
	586.17	0.90		2008	582.97 Ö	582.95	583.15	583.23	584.26	584.13	582.51	22.01.1990
											583.03	
					583.13	583.07 Ö	582.82	582.74	582.66	582.56 Ö	584.26	22.05.1999
					583.53	583.36	583.14	582.99	582.87	582.78		
					584.01 Ö	584.12 Ö	583.53	583.62	583.34 Ö	583.17		
512	Münster, Bl 1		330431	1982	516.03 Ö	516.06	516.03	516.09	516.18 Ö	516.83 I Ö		
				-	516.36 I	516.39	516.49	516.65	517.28 I	517.74		
	520.26	1.15		2008	516.87	516.84	517.32 Ö	517.51	518.66	518.93	516.03 Ö	23.01.2006
											516.94 I	
					517.22	516.90	516.45	516.32 I	516.13	516.09	519.08 Ö	24.08.2005
					517.75 I	517.51	517.19	516.83 I	516.58	516.45		
					518.99	519.08 Ö	517.92 Ö	517.86 Ö	517.39	517.19 Ö		
522	Pradl, Bl 4 (R5)		334276	1988	565.06	565.16	565.47	565.36	565.54	565.87		
				-	565.73 I	565.72	565.77	565.86	566.37	567.06		
	574.76	0.10		2008	567.05	567.10	567.08	566.79	567.57	567.93 Ö	565.06	07.01.2008
											566.32 I	
					566.64 Ö	566.38	565.94	565.76	565.59	565.29	567.93 Ö	21.06.1999
				2	567.30	567.03 I	566.66	566.30	566.03 I	565.85		
					567.88	567.66	567.26	566.88 Ö	567.09	567.02		
528	Radfeld, Bl 2		330753	1987	508.29	508.38 Ö	508.32	508.40	508.43	508.85		
				-	508.56	508.58	508.72	508.79	509.10	509.45		
	513.61	1.10		2008	508.91	509.13	509.62	509.26	510.19	510.13	508.29	07.01.2007
											508.97	
					509.13	508.94	508.65	508.63	508.48	508.32	510.19	25.05.1999
					509.53	509.35	509.14	508.92	508.77	508.69		
					510.05	510.00	509.83	509.52	509.23	509.26		
541	Schwaz, Bl 2		330332	1982	534.08	534.03 Ö	534.06	534.11	534.29	534.85 Ö		
				-	534.32	534.31	534.39	534.55	535.30 I	535.82		
	539.70	2.01		2008	534.70	534.67	535.03 Ö	535.49 Ö	536.95	536.96	534.03 Ö	03.02.2006
											534.89 I	
					535.04 Ö	534.82 Ö	534.42	534.37 Ö	534.22 I Ö	534.11	537.55	20.07.1987
					535.83 I	535.46 I	535.06 I	534.75 I	534.53	534.40 I		
					537.55	537.34 Ö	536.10	536.08 Ö	535.61	535.00 Ö		
563	Volders, Bl 2		330274	1982	546.91 Ö	546.94 Ö	546.99 Ö	546.99 Ö	547.12	547.58		
				-	547.25	547.25	547.31	547.40	547.96	548.55		
	552.05	1.12		2008	547.68	547.57 Ö	547.83 Ö	548.01	549.29	549.70	546.91 Ö	16.01.2007
											547.76	
					547.86	547.59 Ö	547.43	547.24	547.03 Ö	546.94	549.93	20.07.1987
					548.63	548.31	547.97	547.69	547.45	547.32		
					549.93	549.57	548.71	548.56 Ö	548.05	547.95		
589	Wörgl-Rattenberg, Bl 2		330621	1985	497.61	497.14	497.47	497.76	497.94 Ö	498.29 Ö		
				-	498.24	498.20	498.33	498.38	498.66	498.86		
	501.20	0.78		2008	498.80	498.81 Ö	499.01	499.00 Ö	500.12	499.86	497.14	24.02.1993
											498.51	
					498.34	498.31	498.18	497.94	497.87	497.77	501.14	23.08.2005
				5	498.89	498.77	498.59	498.47	498.38	498.31		
					499.89	501.14	499.59	499.10 Ö	499.20 Ö	498.90 Ö		

Mittlere Monats- und Jahresmittel der Grundwasserstände mit Extremwerten für Jahresreihen charakteristischer Messstellen

- Grundwasserstände m ü.A. -

Nr.	Messstelle	Messpunkt m ü.A.	m ü.G.	EDV-Messstellennummer	Zeitraum	Niederste / Mittlere Grundwasserstände in m ü.A / Höchste						Jahresreihe	Datum
					fehlende Jahresmittel	I	II	III	IV	V	VI		
						VII	VIII	IX	X	XI	XII		
	Großachengebiet												
598	Kössen, Bl 2			330662	1986	586.47 Ö	586.45 Ö	586.52 Ö	586.72	586.65 Ö	586.64		
					-	586.76	586.75	587.11	587.33	587.19	587.06		
	590.38		0.80		2008	587.30	587.39	588.34	588.27	587.92	588.21	586.31	29.08.2003
												586.98	
						586.53 Ö	586.31	586.34	586.46	586.44 Ö	586.43	588.98 Ö	12.08.2002
					1	587.06	586.98	586.99	586.85	586.84	586.83		
						588.57	588.98 Ö	588.34 Ö	588.16	588.68	588.01		
605	St.Johann i.T., Bl 1			330266	1984	652.44	652.29	652.98	653.87	654.43	654.56		
					-	655.05 I	654.86	655.19	656.68	656.98	656.70 I		
	667.54		1.00		2008	657.91	658.04	659.67	660.66	660.49	659.06	652.29	17.02.1987
												656.02 I	
						654.75	654.52	654.19	653.73	653.08	652.71	660.66	20.04.1992
						656.62 I	656.52 I	656.46 I	656.16 I	655.66	655.28		
						659.68	659.82	659.15	658.72	659.02	658.69		
	SALZACHGEBIET												
	Unteres Salzachtal												
638	Anif, Br 2			320630	1976	430.41 Ö	430.46	430.41	430.37 Ö	430.43	430.95		
					-	431.12	431.09	431.13	431.20 I	431.25	431.36		
	434.21		0.25		2008	431.60	431.59	432.24	431.64 Ö	431.69	432.32	430.37 Ö	20.04.1976
												431.26 I	
						430.90 Ö	430.93	430.90	430.78	430.73 Ö	430.61	432.36	05.08.1991
						431.42	431.44	431.41	431.30	431.20	431.15		
						431.97	432.36	431.90	431.74	431.84	431.97		
639	Anthering, Bl 2			320861	1994	400.23 Ö	400.42 Ö	400.45 Ö	400.45 Ö	400.37 Ö	400.31 Ö		
					-	401.09	401.12	401.39	401.66	401.48	401.46		
	406.37		0.77		2008	402.70	402.70	402.64	403.31	402.78	403.65	399.89 Ö	11.09.2003
												401.24	
						400.18 Ö	400.05 Ö	399.89 Ö	399.93 Ö	399.95	400.01 Ö	403.65	26.06.1995
					1	401.37	401.23	401.12	401.03	400.95	401.02		
						403.22	403.56 Ö	402.94	402.51	402.61	402.20		
647	Burgfried, Br 13			320531	1976	439.46	439.55	439.44 Ö	439.49	439.68	440.04		
					-	440.76	440.73	440.84	441.01	441.13	441.20		
	444.66		0.00		2008	441.40	441.57	442.16	441.71	441.93	442.05	439.44 Ö	23.03.1976
												440.99 I	
						440.08	440.34 Ö	440.25	439.72	439.59 Ö	439.67	442.62	05.08.1991
						441.23	441.23	441.13	440.98 I	440.86	440.84		
						442.45	442.62	442.58	441.86	442.33	442.24		
658	Gries, Br 15			320549	1976	439.78	440.31	440.49	440.80	440.82	440.83		
					-	441.33	441.38	441.62	441.76 I	441.73 I	441.74		
	444.80		- 3.50		2008	442.49	442.44	443.32	442.55 Ö	442.52	443.08	439.78	01.01.1976
												441.59 I	
						440.85	440.64	440.53	440.45	440.24	439.94	444.29	04.08.1991
						441.80	441.78	441.72	441.53	441.35	441.37		
						443.62	444.29	443.70	442.38	442.65	442.61		
659	Hallein, Br 3			320564	1976	433.23 I Ö	433.23 I Ö	433.23 I	434.18	434.26 Ö	434.34		
					-	< 434.31 I	< 434.28 I	434.41 I	434.53	434.69	434.72		
	441.74		0.00		2008	434.66	434.61	435.14	435.21	435.53	436.32	433.23 I Ö	22.01.1990
												< 434.50 I	
						434.26	434.08	433.69	434.12	433.23 I Ö	433.23 I Ö	437.14	12.08.2002
						434.72 I	434.63	434.53	434.44	< 434.38 I	< 434.35 I		
						436.22	437.14	436.72 Ö	434.91	435.43	435.74		
679	Oberndorf, Bl 2			321125	1994	396.81 Ö	396.81 Ö	396.83 Ö	396.91 Ö	396.91 Ö	396.96 Ö		
					-	397.07	397.08	397.11	397.18	397.22	397.22		
	421.60		1.04		2008	397.26	397.25	397.27 Ö	397.39	397.39 Ö	397.53	396.81 Ö	30.01.2005
												397.14	
						397.05 Ö	396.95 Ö	396.91	396.88 Ö	396.86 Ö	396.82 Ö	397.55	03.07.1995
					1	397.21	397.18	397.16	397.12	397.09	397.07		
						397.55	397.50 Ö	397.55	397.40	397.35 Ö	397.30 Ö		
688	St.Georgen, Bl 9			321083	1994	382.96 Ö	383.00 Ö	383.00 Ö	383.02	382.66	382.68		
					-	383.21	383.22	383.29	383.27	383.15	383.16		
	386.37		1.02		2008	383.64 Ö	383.55 Ö	383.80	383.72 Ö	383.44	383.72 Ö	382.66	29.05.2000
												383.19	
						382.97 Ö	382.94 Ö	382.93 Ö	382.93 Ö	382.94 Ö	382.93 Ö	384.19 Ö	13.08.2002
					1	383.19	383.15	383.17	383.16	383.16	383.20		
						383.94	384.19 Ö	383.65 Ö	383.54	383.67 Ö	383.62		

Mittlere Monats- und Jahresmittel der Grundwasserstände mit Extremwerten für Jahresreihen charakteristischer Messstellen
- Grundwasserstände m ü.A. -

Nr.	Messstelle	Messpunkt m ü.A.	Messpunkt m ü.G.	EDV-Messstellennummer	Zeitraum fehlende Jahresmittel	Niederste / Mittlere Grundwasserstände in m ü.A / Höchste I	II	III	IV	V	VI	Jahresreihe	Datum
						VII	VIII	IX	X	XI	XII		
716	Torren, Br 10			319848	1976	466.20 Ö	466.17	466.15 Ö	466.30 Ö	466.66	467.05		
					-	466.92	466.86	467.21	467.72	468.30	468.37		
		483.84	0.14		2008	468.70	468.24	469.40	469.34	469.75	470.10	465.78 Ö	21.10.1991
												467.57	
						466.94 Ö	466.87	466.02	465.78 Ö	466.14	466.24	470.79	12.08.2002
						468.17	468.03	467.78	467.38	467.13	467.01		
						470.12	470.79	469.87	469.15	468.83	468.64		
	Strubtal												
735	Waidring, Bl 2			339945	1993	753.10	753.25 Ö	753.23 Ö	754.41	754.72	754.32		
					-	754.27	754.12	755.03	756.39	756.30	755.77		
		769.88	1.00		2008	756.37	756.15 Ö	758.38	758.00 Ö	757.82 Ö	758.55	752.89 Ö	18.11.2008
												755.31	
						753.95 Ö	753.94	753.60 Ö	753.18	752.89 Ö	752.94 Ö	758.88	21.07.1997
					1	755.86	755.61	755.77	755.18	754.71	754.44		
						758.88	758.78	758.52 Ö	757.42	757.08	756.16 Ö		
	INNGEBIET UNTERHALB DER SALZACH												
	Mattigtal												
747	Braunau, Br 1.1			324160	1986	344.00	344.09 Ö	344.09 Ö	343.88	344.09	344.08		
					-	344.23	344.23	344.26	344.25	344.22	344.22 I		
		347.85	0.35		2008	344.56	344.66	344.57	344.52	344.55	344.43	343.88	10.04.1991
												344.22 I	
						344.06	344.06 Ö	344.04	344.03	344.00	344.06 Ö	344.70	07.08.1991
						344.21	344.21 I	344.19 I	344.18	344.19	344.21		
						344.42 Ö	344.70	344.44	344.45	344.46	344.47		
758	Helpfau, Bl 17.2			324293	1986	412.66 I Ö	412.78	412.79	412.85 Ö	412.79	412.85		
					-	413.12 I	413.09	413.19	413.21	413.09	413.11		
		417.99	0.75		2008	413.99	414.23	414.37	414.17 Ö	413.68	413.59	412.66 I Ö	05.01.2004
												413.13 I	
						412.86	412.90	412.85	412.76	412.72	412.66 Ö	415.59	05.08.1991
						413.14	413.19	413.15	413.08	413.08 I	413.13		
						414.06	415.59	414.03	413.53	413.74	414.16		
760	Lengau, Bl 36.4			324483	1986	496.42 I Ö	497.14	497.48	497.83	497.60	497.47		
					-	499.10 I	499.18	499.57	500.19	500.02	499.78		
		516.75	1.24		2008	502.16	502.28	503.25	504.04	503.65	502.46	496.42 I Ö	26.01.2004
												499.40 I	
						497.76	497.74	497.32	497.02	496.82	496.54	504.04	18.04.1988
						499.58	499.57	499.35	498.98	498.71	498.75		
						502.20 Ö	502.73	502.46	501.38	501.96	501.86		
764	Munderfing, Bl 29.2			324368	1986	454.88	455.21	455.33	455.52	455.63	455.69		
					-	457.45 I	457.41 I	457.65 I	458.01 I	457.90 I	457.82 I		
		461.86	1.20		2008	459.68	459.57	459.78	459.82	459.66	459.53	454.88	12.01.2004
												457.64 I	
						456.31	456.14 Ö	455.87	455.50	455.30	455.02	460.20	12.08.1991
						457.79 I	457.85	457.73	457.51 I	457.29 I	457.25 I		
						459.43	460.20	459.86	459.55	459.73	459.53		
767	Obersprait, Br 7.2			324244	1986	372.99	372.99	372.94	373.20	373.03	373.06		
					-	374.00 I	373.95	374.10	374.29	374.20	374.17 I		
		385.69	0.40		2008	375.07	375.30	376.53	376.37	375.55	374.96	372.69	15.12.2008
												374.13 I	
						372.99	372.99	372.91	372.79	372.72	372.69	376.53	28.03.1988
						374.19	374.30	374.25	374.10	374.00	373.96		
						375.58	376.48	375.85	375.01	375.10	375.17		
	DONAUGEBIET ZWISCHEN INN UND TRAUN												
	Mühlgebiet												
797	Helfenberg, Br 15.2			316976	2005	747.04	746.87	746.87 Ö	750.91	750.34	748.31		
					-	749.52	750.04	750.81	751.73	751.18	750.41		
		757.10	0.98		2008	751.74	752.31	752.76 Ö	753.14 Ö	751.83	751.81	746.87	22.02.2006
												749.97	
						748.07	748.14	747.81	747.60	747.46	747.24	753.14 Ö	01.04.2006
						749.86	749.52	749.52	749.27	748.96	748.81		
						751.68 Ö	752.55 Ö	751.44	751.27	752.01	752.71		

Mittlere Monats- und Jahresmittel der Grundwasserstände mit Extremwerten für Jahresreihen charakteristischer Messstellen

- Grundwasserstände m ü.A. -

Nr.	Messstelle	Messpunkt m ü.A.	m ü.G.	EDV-Messstellennummer	Zeitraum	fehlende Jahresmittel	Niederste / Mittlere Grundwasserstände in m ü.A / Höchste I	II	III	IV	V	VI	Jahresreihe	Datum
							VII	VIII	IX	X	XI	XII		
Südliches Eferdinger Becken														
809	Alkoven, Br 2148.010			307447	1966		256.39	256.45 Ö	256.52	256.51	256.61 Ö	256.66 Ö		
					-		257.33	257.41	257.48	257.54	257.48	257.40 I		
	268.29		0.55		2008		258.71	258.71	258.67	258.63	258.51 Ö	258.62	256.31	14.12.1971
													257.36 I	
							256.68 Ö	256.59	256.48 I	256.39	256.35	256.31	259.01	16.08.2002
							257.36 I	257.35 I	257.30 I	257.23	257.19	257.22		
							258.63	259.01	258.76	258.49	258.68	258.63		
832	Schaumberg, Bl 2158.008			307165	1974		263.58	263.58 Ö	263.78 Ö	264.09	264.03	263.94		
					-		264.36 I	264.56 I	264.64 I	264.71 I	264.58 I	264.44 I		
	273.36		0.77		2008		266.29	266.29	266.35	266.29	265.68	265.12	263.58	26.01.2001
													264.38 I	
							263.88	263.86 Ö	263.80	263.72	263.64	263.58	266.35	28.03.1988
							264.36 I	264.30 I	264.21 I	264.11 I	264.09 I	264.15 I		
							265.39	265.42	265.13	264.83	265.40	266.29		
837	Straß, Blt 2152.004			307371	1979		258.23 Ö	258.33	258.39 Ö	258.32	258.31 Ö	258.25		
					-		258.57	258.63	258.65	258.63	258.54	258.48		
	262.93		0.90		2008		260.07	260.37	259.59	259.58	258.91	258.84	258.18	05.10.1992
													258.52 I	
							258.22	258.19 Ö	258.19 Ö	258.18	258.19 Ö	258.22 Ö	260.37	01.02.1982
							258.46	258.47	258.43 I	258.41 I	258.45	258.50		
							258.88	260.19 Ö	258.98	258.86 Ö	259.25	259.13		
Nördliches Eferdinger Becken														
860	Goldwörth, Br 2151.005			306944	1974		257.88	257.92	257.99	257.95	257.93 Ö	257.93 Ö		
					-		258.32 I	258.38 I	258.42	258.41	258.31	258.25		
	261.62		0.50		2008		259.26	259.17 I	259.61	259.72	258.75 Ö	259.02	257.83 Ö	21.08.1992
													258.28 I	
							257.89	257.83 Ö	257.85 Ö	257.86 Ö	257.92 Ö	257.90 Ö	260.47 Ö	14.08.2002
							258.24	258.25	258.21	258.19	258.20	258.23 I		
							260.12	260.47 Ö	258.91	258.76	259.20	259.33		
872	Mühldorf, Bl 2152.007			307066	1974		259.27	259.34	259.30	259.36	259.32	259.30 Ö		
					-		259.86	260.00 I	260.07	260.10	259.95	259.83		
	262.86		0.00		2008		261.38	261.26 I	261.66	261.61	260.96	260.66	259.19 I Ö	29.09.1992
													259.83 I	
							259.27	259.19	259.19 Ö	259.19 Ö	259.26 Ö	259.24	262.81	13.08.2002
							259.76	259.77	259.70	259.63	259.62	259.68 I		
							260.72	262.81 I	261.29	260.70	261.22	261.21		
TRAUNGEBIET														
Vöckla-Agergebiet														
885	Gampern, Br 10.2			324848	1993		448.72 Ö	449.02	449.04	449.03	449.01	448.94		
					-		449.49	449.59	449.76	449.71 I	449.46 I	449.34		
	452.60		0.55		2008		450.48	451.09	451.35	451.18	450.41	450.28	448.61 Ö	13.11.2008
													449.44 I	
							448.89	448.82	448.83	448.72	448.61 Ö	448.70 Ö	451.35	29.03.2006
							449.32	449.29	449.38	449.26	449.29	449.40		
							450.30	451.32	450.66	450.22	450.69	450.33		
Ischltal														
890	Reiterndorf, Bl 105.2			316893	1996		463.74	463.71	463.67	463.99	464.28	463.99		
					-		463.96	463.99	464.29	464.46	464.77	464.58		
	468.87		0.80		2008		464.71	464.89	465.34	465.46	465.69	465.62	463.67	11.03.1996
													464.31	
							463.95	463.92	463.77	463.82	463.81	463.77	466.69	13.08.2002
							464.49	464.37	464.42	464.23	464.15	463.99		
							466.35	466.69	466.27	466.19	465.64	464.68		
Almtal														
905	Kirchham, Br 66.2			324798	1991		445.54	445.54	445.83	446.07 Ö	445.98	445.97		
					-		446.86	446.91	447.03	447.29	447.36	447.29		
	470.29		0.40		2008		449.52	449.69	449.51	449.34	449.28 Ö	449.45	444.99	02.11.1992
													447.06	
							445.82	445.54	445.23	445.01	444.99	445.16	449.69	17.02.2003
							447.20	447.12	447.05	446.96	446.86	446.79		
							449.34	449.02 Ö	448.94	449.04	449.26	449.17		

Mittlere Monats- und Jahresmittel der Grundwasserstände mit Extremwerten für Jahresreihen charakteristischer Messstellen

- Grundwasserstände m ü.A. -

Nr.	Messstelle	Messpunkt m ü.A.	m ü.G.	EDV-Messstellennummer	Zeitraum	fehlende Jahresmittel	I	II	III	IV	V	VI	VII	VIII	IX	X	XI	XII	Niederste Mittlere Grundwasserstände in m ü.A Höchste Jahresreihe	Datum

Mittlere Monats- und Jahresmittel der Grundwasserstände mit Extremwerten für Jahresreihen charakteristischer Messstellen - Grundwasserstände m ü.A. -

Nr.	Messstelle		EDV-Messstellennummer	Zeitraum	Niederste / Mittlere Grundwasserstände in m ü.A / Höchste						Jahresreihe	Datum
				fehlende Jahresmittel	I	II	III	IV	V	VI		
	Messpunkt m ü.A.	m ü.G.			VII	VIII	IX	X	XI	XII		

DONAUGEBIET ZWISCHEN TRAUN UND ENNS - TRAUNGEBIET

St. Marienbachgebiet

982	Grünbrunn, Br 20.32		324558	1991	331.31 Ö	331.30	331.32	331.39	331.46 Ö	331.49		
				-	331.57	331.59	331.64	331.71	331.77	331.79		
	349.51	0.40		2008	332.06	332.15	332.15 Ö	332.14	332.12	332.11 Ö	331.30	07.02.2005
											331.66	
					331.52	331.49	331.45	331.40	331.37	331.30	332.15	27.02.2003
					331.76	331.71	331.66	331.61	331.58	331.56		
					332.04	331.97	331.91 Ö	331.89	331.91	331.90		

DONAUGEBIET ZWISCHEN INN UND ENNS - ENNSGEBIET

Feilbachgebiet

985	Gründberg, Br 17.24		324533	1991	356.86 Ö	356.86	356.82 Ö	356.85 Ö	356.81	356.78		
				-	356.92	356.92 I	356.93	356.94	356.94	356.93		
	377.17	0.50		2008	357.00	357.01	357.02 Ö	357.06	357.04	357.03 Ö	356.68	09.09.1991
											356.93 I	
					356.77 Ö	356.85	356.68	356.86	356.87 Ö	356.85	357.06	11.04.2006
					356.92	356.93	356.92	356.92	356.92	356.92		
					356.99 Ö	357.05	356.97 Ö	357.02	357.02	357.00 Ö		
987	Losensteinleithen, Br 18.16		324541	1996	353.48	353.89	354.14	354.34	354.04	353.89		
				-	354.59	354.79	355.07	355.27	355.00	354.74		
	364.13	0.52		2008	356.71	356.80	356.81	356.97	356.24	356.23	353.48	05.01.2004
											354.68	
					353.83	353.83	353.79	353.68	353.55	353.48 Ö	356.97	03.04.2006
					354.54	354.47	354.44	354.39	354.43	354.47		
					355.60	355.37	355.46	355.86	356.61	356.50		

DONAUGEBIET ZWISCHEN INN UND ENNS

Nördliches Linzer Feld

1002	Luftenberg, Bl 2119.9		323030	1980	243.28 Ö	243.33 Ö	243.56 Ö	243.51	243.50	243.47 Ö		
				-	243.85 I	243.98 I	244.09 I	244.16	244.03	243.92		
	250.82	1.65		2008	245.29	245.26	245.92	245.48	244.82	244.67 Ö	243.24 Ö	20.12.1983
											243.88 I	
					243.47 Ö	243.43	243.38	243.32	243.25 Ö	243.24 Ö	246.19	17.08.2002
					243.85	243.90	243.77	243.68	243.66	243.70		
					244.51	246.19	245.20	244.82	245.38	245.08		
1009	Steyregg, Bl 2124.5		323097	1980	245.12	245.10	245.14 Ö	245.16	245.14 Ö	245.14		
				-	245.31	245.31	245.35	245.32	245.28	245.27		
	250.44	1.60		2008	245.79	245.83 Ö	247.92	246.44 Ö	245.79	245.50	245.10	10.02.1997
											245.32	
					245.14	245.15 Ö	245.16	245.16 Ö	245.14	245.14 Ö	248.84 Ö	14.08.2002
					245.30	245.35	245.33	245.33	245.33	245.32		
					246.07	248.84 Ö	245.88	245.85 Ö	245.97	245.83		

DONAUGEBIET ZWISCHEN INN UND ENNS - TRAUNGEBIET - ENNSGEBIET

Südliches Linzer Feld

0	Posch, Bl 2123.10		323576	1980	245.62	245.59	245.58	245.63 Ö	245.63	245.64		
				-	245.78	245.76	245.78	245.79	245.82	245.83		
	248.29	0.85		2008	245.96	245.98	246.14	246.03	246.08	246.12	245.58	13.03.1986
											245.84 I	
					245.63	245.62	245.62	245.64	245.64	245.63	246.48	17.08.2002
					245.88	245.93	245.92 I	245.90	245.88	245.83		
					246.29	246.48	246.26	246.04	246.08	246.01		

ENNSGEBIET

Oberes Ennstal

1079	Haus, Bl 1100		332767	1987	699.08	698.96	698.90 Ö	699.21	699.39 Ö	699.75		
				-	699.42	699.35	699.54	699.89	700.29	700.24		
	703.54	0.90		2008	699.93 Ö	699.71 Ö	700.18 Ö	700.71 Ö	701.05	701.08	698.90 Ö	17.03.1996
											699.81	
					699.68	699.52 Ö	699.48	699.32	699.26	699.16 Ö	701.31 Ö	12.07.2005
					700.14	699.98	699.92	699.79	699.65	699.54		
					701.31 Ö	701.20	700.91 Ö	700.46 Ö	700.21 Ö	700.11 Ö		

Mittlere Monats- und Jahresmittel der Grundwasserstände mit Extremwerten für Jahresreihen charakteristischer Messstellen
- Grundwasserstände m ü.A. -

Nr.	Messstelle	EDV-Messstellennummer	Zeitraum	Niederste / Mittlere Grundwasserstände in m ü.A / Höchste						Jahresreihe	Datum
			fehlende Jahresmittel	I	II	III	IV	V	VI		
	Messpunkt m ü.A. / m ü.G.			VII	VIII	IX	X	XI	XII		
ENNSGEBIET - DONAUGEBIET ZWISCHEN ENNS UND MARCH											
Unteres Ennstal											
1110	Kronstorf, Br 12.1	324509	1991	266.34	266.40	266.41	266.41 Ö	266.37	266.42 Ö		
			-	266.60 I	266.61 I	266.62 I	266.67 I	266.68 I	266.72 I		
	275.94 0.10		2008	267.22	267.43	267.46 Ö	267.46	267.28	267.29	266.34	17.01.2005
										266.67 I	
				266.42 Ö	266.42 Ö	266.47	266.46	266.45	266.42	267.46 Ö	24.03.2003
				266.75 I	266.77 I	266.73 I	266.68 I	266.64 I	266.61 I		
				267.24	267.16	267.15 Ö	267.04	267.03	266.97		
1113	Rems, Bl 354	331330	1984	243.64 I Ö	243.64 Ö	243.72	243.71 Ö	243.71 Ö	243.68		
			-	244.25	244.28 I	244.33	244.44	244.48	244.48 I		
	257.06 0.65		2008	245.90	245.92	245.81	245.54	245.29	245.25 Ö	243.62	30.07.1984
										244.37 I	
				243.62	243.62 Ö	243.72 Ö	243.76 Ö	243.73	243.65	245.92	14.02.2003
				244.44 I	244.44 I	244.41 I	244.33 I	244.26	244.24 I		
				245.24	245.64	245.63	245.40	245.79	245.79		
DONAUGEBIET ZWISCHEN ENNS UND MARCH											
Südliches Machland											
1122	Au, Bl 2098.004	302034	1966	229.66	229.66 I Ö	229.72	229.82	229.86	229.88 Ö		
			-	230.49 I	230.57 I	230.72 I	230.85	230.94 I	230.98 I		
	235.32 0.50		2008	232.95	233.60	234.82	233.82	234.32	234.59	229.66 I Ö	07.02.1998
										230.70 I	
				229.87	229.78	229.77	229.70	229.69	229.69	234.82	23.03.2002
				230.97	230.83 I	230.64 I	230.49	230.44 I	230.46 I		
				234.82 I	234.82 Ö	233.99	232.08	231.94	233.00		
1124	Au, Bl 2102.002	302117	1966	234.02 Ö	234.03 Ö	234.07 Ö	234.03	234.01	233.96		
			-	234.46	234.48	234.53	234.55	234.49 I	234.48 I		
	239.40 1.60		2008	235.39	236.04	237.80 Ö	236.52 Ö	236.16	236.18	233.90 Ö	20.08.2007
										234.49 I	
				233.91	233.90 Ö	233.91 Ö	233.96 Ö	233.96 Ö	233.99 Ö	237.80 Ö	23.03.2002
				234.55 I	234.61 I	234.48 I	234.43 I	234.42	234.44		
				237.80 Ö	237.80 Ö	235.92	235.66 Ö	235.55 Ö	235.42 Ö		
1125	Au, Bl 2103.002	302174	1966	234.22	234.39 Ö	234.32 Ö	234.28 Ö	234.28 Ö	234.18		
			-	234.77 I	234.84 I	234.90	234.91	234.77	234.63		
	239.08 1.40		2008	235.87 Ö	235.79 Ö	236.12 Ö	236.09	235.64 Ö	235.62 Ö	234.06 Ö	24.08.2007
										234.69 I	
				234.08	234.06 Ö	234.06 Ö	234.12 Ö	234.14 Ö	234.20 Ö	237.68 Ö	04.08.1991
			1	234.59 I	234.67 I	234.54 I	234.49 I	234.53 I	234.64		
				236.19	237.68 Ö	236.06	235.73 Ö	235.85 Ö	235.77		
1127	Erla, Bl 2104.004	302307	1968	235.25	235.69 Ö	236.43	236.63	236.57 Ö	236.47		
			-	236.81	236.83	236.88	236.88	236.81	236.75		
	238.11 0.50		2008	237.39	237.24	237.61	237.58	237.20	237.26	235.25	01.01.1968
										236.81 I	
				236.44	236.41	236.46	236.45 Ö	236.58	236.59	237.63	26.08.2005
				236.75	236.77 I	236.76	236.78	236.84	236.86		
				237.61 Ö	237.63	237.56	237.32	237.61	237.61		
1135	St.Pantaleon, Br 2107.012	302661	1968	236.55	237.11	237.21	237.49	237.48	237.44		
			-	237.68	237.70	237.73	237.74	237.69	237.67		
	241.66 0.30		2008	238.12	238.12	239.12	239.07	238.29	238.19 Ö	236.55	01.01.1968
										237.70 I	
				237.43	237.46	237.47 Ö	237.44	237.44	237.43	239.30	16.08.2002
				237.69	237.71	237.68	237.69 I	237.69 I	237.70		
				238.23	239.30	238.26	238.13	238.21	238.08		
1136	Stephanshart, Bl 2084.002	302778	1966	225.44 Ö	225.38	225.48	225.48 Ö	225.56 Ö	225.65 Ö		
			-	225.94 I	226.00	226.15 I	226.29	226.34	226.38		
	231.34 0.95		2008	227.74	228.27	230.39	230.23	229.80	230.39	225.20	19.08.1967
										226.14 I	
				225.58	225.20	225.41	225.35	225.30	225.28	230.91	05.07.1975
				226.46	226.42 I	226.09	225.88	225.85	225.94		
				230.91	230.39 Ö	230.34	228.77	228.69	228.73		
1139	Stephanshart, Bl 2088.014	302448	1966	226.65 Ö	226.66	226.85	226.92 Ö	227.06 Ö	226.98		
			-	227.58	227.65	227.78	227.81	227.68	227.57		
	232.60 0.40		2008	229.53	228.97	231.60 I	230.35	228.75	230.29	226.62 Ö	24.12.1983
										227.59 I	
				226.82	226.77	226.71	226.66	226.63	226.62 Ö	232.20 Ö	08.08.1985
				227.60	227.74	227.52	227.36	227.32	227.44 I		
				231.15	232.20 Ö	229.75	229.06	228.84	229.60		

Mittlere Monats- und Jahresmittel der Grundwasserstände mit Extremwerten für Jahresreihen charakteristischer Messstellen

- Grundwasserstände m ü.A. -

Nr.	Messstelle	Messpunkt m ü.A.	Messpunkt m ü.G.	EDV-Messstellennummer	Zeitraum	fehlende Jahresmittel	Niederste / Mittlere Grundwasserstände in m ü.A / Höchste I	II	III	IV	V	VI	Jahresreihe	Datum
							VII	VIII	IX	X	XI	XII		
1140	Stephanshart, Bl 2089.002	232.86	0.95	302380	1966 - 2008		226.50 Ö 227.29 I 229.11 226.88 228.10 231.91 I Ö	226.52 227.34 229.41 I 226.72 228.04 I 231.91 Ö	226.62 227.56 231.91 I Ö 226.74 Ö 227.63 230.36 I	226.63 Ö 227.81 230.60 226.62 227.28 228.64	226.90 227.97 230.12 226.58 227.19 229.21	227.15 228.07 231.91 226.52 227.25 229.80	226.50 I Ö 227.63 I 231.91 Ö	17.01.1970 29.03.2002
	Nördliches Machland													
1153	Baumgarten, Bl 2099.011	241.38	0.20	308676	1970 - 2008		235.23 I 235.91 237.71 235.40 I 236.11 I 237.14	235.27 Ö 236.01 I 237.72 235.47 236.08 238.65	235.30 I 236.16 I 237.42 235.41 236.01 238.51	235.29 I 236.30 I 237.35 235.37 235.90 237.73	235.36 I Ö 236.29 I 237.25 235.31 235.83 237.97	235.43 I 236.21 I 237.34 235.28 235.83 237.79	235.23 I 236.05 I 238.65	26.01.1972 22.08.2002
1165	Haid, Br 2108.031	246.03	0.10	308783	1968 - 2008		239.61 Ö 240.55 241.88 240.23 Ö 240.69 241.35	239.93 240.63 241.70 240.23 240.71 243.98	240.07 Ö 240.75 241.74 240.14 240.63 242.59	240.13 Ö 240.86 241.88 240.07 240.54 241.78 Ö	240.23 240.81 241.62 240.01 240.49 241.87	240.23 Ö 240.74 241.42 239.93 240.50 241.70	239.61 Ö 240.66 243.98	12.01.1968 15.08.2002
1171	Hofstetten, Bl 2096.015	238.89	0.70	308577	1970 - 2008		232.21 232.79 233.99 232.36 232.92 I 233.55	232.25 232.86 234.02 232.38 I 232.92 I 236.49 I	232.32 232.99 233.97 232.31 232.84 I 234.42	232.35 233.14 I 234.04 232.24 232.74 I 234.08	232.46 I Ö 233.08 I 233.83 232.20 I 232.70 I 234.18	232.46 I 232.98 I 233.86 232.22 232.72 I 234.01	232.20 I 232.89 I 236.49	14.11.1978 13.08.2002
1182	Mitterkirchen, Br 2092.013	234.68	0.80	309278	1966 - 2008		229.70 Ö 230.27 I 231.51 229.81 230.33 231.30	229.74 Ö 230.34 I 231.45 229.83 Ö 230.37 I 233.88	229.85 Ö 230.43 I 231.45 229.78 230.28 232.30	229.92 230.53 231.42 229.73 230.18 231.09	229.85 230.45 231.32 Ö 229.71 230.14 I 231.18	229.81 Ö 230.36 231.12 229.70 230.17 I 231.55	229.70 Ö 230.32 I 233.88	02.01.2001 13.08.2002
	Ybbstal													
1218	Göttsbach, Br 2057.020	224.36	0.50	322651	1977 - 2008		220.16 Ö 220.69 221.86 220.30 220.62 221.09 Ö	220.28 220.83 222.10 220.26 220.60 222.36 I	220.34 Ö 220.92 222.06 220.15 220.52 221.20	220.33 220.96 222.04 220.23 220.48 221.33	220.41 Ö 220.84 221.57 220.17 220.49 221.46	220.38 220.72 I 221.35 220.01 220.57 221.28	220.01 I 220.69 I 222.36	27.12.2000 14.08.2002
1236	Sarling, Bl 2057.002	218.60	1.00	302893	1966 - 2008		212.83 214.49 I 216.87 213.97 215.31 217.60 Ö	212.83 214.64 I 217.03 I 213.39 215.16 217.60 Ö	212.88 214.84 217.60 Ö 213.16 214.84 217.52	213.03 215.02 217.43 212.93 214.51 216.91	213.84 215.22 217.22 212.97 214.50 217.36	214.01 215.34 217.60 212.93 214.55 217.60	212.83 214.87 I 217.60 Ö	28.01.1972 28.03.1988
1242	Ybbs, Bl 2057.016	219.97	0.00	302901	1966 - 2008		214.92 215.51 I 217.05 215.05 215.86 I 219.97	214.94 215.59 I 217.23 214.98 215.74 I 219.97 Ö	215.08 215.71 I 217.92 214.78 215.56 I 217.53	215.15 215.80 I 217.93 214.95 215.46 I 217.66	215.19 215.86 217.45 214.84 215.45 217.81	215.24 215.90 I 217.48 214.96 Ö 215.53 219.97	214.78 215.66 I 219.97	11.09.1967 03.07.1975
	Ybbser Scheibe													
1245	Gottsdorf, Br 2054.001	222.87	0.35	302950	1982 - 2008		212.94 214.39 214.97 214.11 214.67 216.00	213.51 214.42 215.22 214.11 Ö 214.58 215.87 I	214.00 214.60 216.17 213.93 Ö 214.49 215.54	214.11 214.68 215.95 213.96 Ö 214.37 I 214.93	214.22 Ö 214.72 215.82 213.81 214.38 215.44	214.22 214.73 215.58 213.96 214.42 I 215.47	212.94 214.54 I 216.17	23.01.1982 28.03.1988

Mittlere Monats- und Jahresmittel der Grundwasserstände mit Extremwerten für Jahresreihen charakteristischer Messstellen

- Grundwasserstände m ü.A. -

Nr.	Messstelle		EDV-Messstellennummer	Zeitraum	Niederste / Mittlere Grundwasserstände in m ü.A / Höchste						Jahresreihe	Datum
				fehlende Jahresmittel	I	II	III	IV	V	VI		
	Messpunkt m ü.A.	m ü.G.			VII	VIII	IX	X	XI	XII		
1246	Gottsdorf, Br 2056.001		302935	1982	213.58	214.00	214.02	214.24 Ö	214.29	214.34		
				-	214.51	214.55	214.77	214.87	214.94	214.94		
	221.44	0.30		2008	215.37	215.92	216.86	216.75	216.33	215.82	213.58 I	23.01.1982
											214.69	
					214.27	214.21	214.04	214.01	213.92	213.99	219.74	04.08.1991
					214.86	214.77	214.62	214.46	214.49	214.54		
					217.05	219.74 I	216.21	215.32	216.11	216.32		
1249	Persenbeug, Bl 2058.001		303008	1983	214.17	214.22	214.19	214.33	214.35	214.46		
				-	214.59	214.62	214.77	214.93 I	214.97 I	214.99		
	221.33	0.75		2008	215.37	215.23	216.19	216.21	216.16	216.07	214.03 I	30.09.2003
											214.76 I	
					214.34	214.27	214.03	214.05	214.23	214.16	219.93	04.08.1991
					214.93	214.86	214.72 I	214.58 I	214.56 I	214.58		
					216.50	219.93 I	215.53	215.26	215.56	215.37		
					KEG Erlauf							
1251	Puchberg, Bl 374		331546	1988	390.62	390.61	390.68	390.61	390.55	390.48		
				-	391.18 I	391.25 I	391.43	391.11	390.96 I	390.97		
	394.80	0.80		2008	392.59	392.97	392.83	392.77	392.47	392.79	390.48	13.06.1999
											391.10 I	
					390.50	390.50	390.51 Ö	390.55 Ö	390.55	390.64	392.97	28.02.1999
				1	390.98	390.88	390.98	390.94	391.18	391.28		
					392.52	392.41	392.30	392.43	392.25	392.78		
					Erlauftal							
1259	Schauboden, Bl 334		327387	1984	264.98 Ö	265.03 I	265.10	265.22	265.39	265.16		
				-	265.51 I	265.58 I	265.75	265.96	265.85	265.66		
	279.06	0.75		2008	266.10	266.43	266.72	266.69	266.85	266.85	264.98 Ö	20.01.1985
											265.62 I	
					265.11	265.09	265.05	265.02	265.05 Ö	265.02	266.99	03.08.1991
					265.59	265.56	265.55	265.46	265.46	265.50		
					266.81	266.99	266.46	266.36	266.42	266.12		
					Pöggstaller Mulde							
1263	Laimbach, Bl 441		337204	1994	502.20	502.21 Ö	502.19 Ö	502.22 Ö	502.34	502.40 Ö		
				-	503.22	503.24	503.30 I	503.39	503.41	503.41		
	507.54	1.50		2008	504.04	504.08	504.08	504.12	504.10 Ö	504.33	502.19 Ö	15.03.1994
											503.34 I	
					502.39	502.39	502.38	502.33	502.29	502.27	504.33 Ö	03.07.2006
					503.39	503.38	503.37	503.34	503.33	503.33		
					504.33 Ö	504.33	504.24	504.19	504.09 Ö	504.06		
					Pöchlarner Feld							
1273	Melk, Bl 2037.004		322792	1981	205.24	205.19	205.11	205.10	205.03	204.95		
				-	206.13	206.16	206.32	206.28	206.25	206.24		
	211.08	0.75		2008	206.98	207.57	208.47	208.39	207.94	207.89	204.89 Ö	14.07.1981
											206.21	
					204.89 Ö	205.36	205.80	205.76	205.78	205.71	210.33 Ö	04.08.1991
					206.25	206.27	206.19	206.14	206.15	206.17		
					208.78	210.33 Ö	207.11	208.59	208.15	207.83		
1274	Ornding, Bl 2043.004		322800	1985	209.28 Ö	209.29	209.35	209.31	209.24 Ö	209.17 Ö		
				-	209.48	209.51	209.54 I	209.53	209.50	209.46		
	213.01	1.70		2008	209.86 Ö	209.86	209.88 Ö	209.87 Ö	209.83	209.75 Ö	209.15	04.09.1986
											209.48 I	
					209.16 Ö	209.16 Ö	209.15	209.19 Ö	209.25	209.23	209.98	13.07.2005
					209.45	209.44 I	209.43	209.45	209.47	209.47		
					209.98	209.79 Ö	209.67 Ö	209.66	209.90 Ö	209.80 Ö		
					Pielachtal							
1282	Mitterau, Bl 312		327148	1982	241.73 Ö	241.81 Ö	241.86	241.92 Ö	241.94	241.90		
				-	242.13	242.18	242.27	242.35	242.32	242.25		
	245.88	0.75		2008	242.63	242.66	242.91	242.90 Ö	243.10	242.76	241.73 Ö	01.01.2001
											242.20	
					241.74	241.78	241.80	241.78	241.77	241.73	243.23	16.08.2002
					242.22	242.22	242.16	242.11	242.10	242.09		
					243.03	243.23	242.68	242.84	242.76 Ö	242.64		

Mittlere Monats- und Jahresmittel der Grundwasserstände mit Extremwerten für Jahresreihen charakteristischer Messstellen

- Grundwasserstände m ü.A. -

Nr.	Messstelle	Messpunkt m ü.A.	m ü.G.	EDV-Messstellennummer	Zeitraum	fehlende Jahresmittel	Niederste / Mittlere Grundwasserstände in m ü.A / Höchste I	II	III	IV	V	VI	VII	VIII	IX	X	XI	XII	Jahresreihe	Datum
Traisental																				
1296	Ratzersdorf, Bl 250			322883	1979		253.78	253.79 Ö	253.79 Ö	253.85	254.03	253.99								
					-		254.18	254.19	254.27	254.40	254.40	254.34								
	259.10		0.90		2008		254.69	254.72	254.68	254.72	255.10	254.92							253.74 Ö	22.12.1983
																			254.26	
							253.95	253.95	253.95 Ö	253.88	253.80	253.74 Ö							255.23	19.08.2002
							254.29	254.29	254.25	254.19	254.13	254.15								
							254.78	255.23	254.82	254.64 Ö	254.62	254.70								
1298	St.Andrä a.d.Traisen, Br			304295	1966		213.87 Ö	213.96	214.02	214.09	214.07 Ö	214.03								
					-		214.29 I	214.31	214.39	214.51	214.52	214.45								
	220.95		0.25		2008		214.81	214.86 Ö	214.91	215.07	215.14	214.97 Ö							213.87 Ö	07.01.1985
																			214.35 I	
							214.00	213.97	213.96	213.99	213.88	213.88							215.22	25.11.1979
							214.36	214.36 I	214.33	214.26 I	214.21 I	214.26								
							214.93	214.91	214.82 Ö	214.79	215.22	214.84								
KEG Schöpfl West																				
1308	Wöllersdorf, Bl 367			331520	2000		378.22 Ö	378.26 Ö	378.28	378.27	378.22	378.20 Ö								
					-		378.44	378.48	378.59	378.46	378.41	378.43								
	382.23		0.80		2008		379.54	379.50	379.44	379.22	379.40	379.48							378.10	26.08.2003
																			378.42	
							378.16 Ö	378.10	378.13	378.18	378.18	378.16 Ö							379.74	12.08.2002
							378.35	378.40	378.34	378.36	378.37	378.41								
							379.32	379.74	378.74	379.51	379.10	379.16								
Südliches Tullner Feld																				
1317	Frauendorf, Br			303958	1966		185.00	185.00	185.01 Ö	185.05	185.14 Ö	185.14 Ö								
					-		185.44 I	185.46	185.49	185.55	185.55	185.52								
	189.39		0.00		2008		186.27	186.29	186.22	186.16	186.09	186.14							184.96	27.11.1978
																			185.47 I	
							185.09	185.03	184.98	184.97 Ö	184.96	184.96 Ö							186.60	19.09.1966
							185.48	185.48	185.46	185.42	185.39	185.41 I								
							186.13	186.43	186.60	186.45	186.21 Ö	186.22								
1329	Kronau, Br			304071	1966		174.31	174.30	174.44	174.43	174.46	174.52								
					-		174.91	174.93	174.99	175.02	175.02	174.99								
	178.87		0.35		2008		175.69	175.71	175.53	175.52	175.64	175.58							174.27 Ö	08.11.1983
																			174.94	
							174.39	174.32	174.29 Ö	174.27	174.27 Ö	174.34 Ö							176.23	01.08.1966
							174.98	174.96	174.88	174.85	174.85	174.89								
							176.21	176.23	175.84	175.43 Ö	175.51	175.55 Ö								
1330	Langenlebarn - Bh., Bl			304105	1984		169.51	169.53	169.43	169.31 Ö	169.31	169.70 Ö								
					-		170.68	170.68	170.70	170.74	170.74	170.76								
	176.64		0.80		2008		171.20	171.21 Ö	171.15	171.19	171.26	171.25 Ö							169.31 Ö	30.04.1984
																			170.72 I	
							170.02	169.94	170.19 I	170.16	170.07	170.16							171.26	27.05.1996
							170.77 I	170.75	170.74 I	170.71 I	170.71	170.72								
							171.17 Ö	171.09	171.02 Ö	171.02 Ö	171.05	171.09 Ö								
1343	Pixendorf, Br			304238	1966		178.31	178.42	178.52	178.60	178.74	178.86								
					-		179.45	179.52	179.58 I	179.65	179.63	179.58 I								
	181.41		- 1.55		2008		180.41	180.45	180.49	180.59	180.65	180.35							178.28	19.12.1983
																			179.48 I	
							178.87 Ö	178.78	178.59	178.45	178.35	178.28							180.65	19.05.1996
							179.48 I	179.43 I	179.36	179.34	179.34 I	179.39								
							180.65	180.61	180.26	180.11	180.30	180.41								
1350	Staasdorf, Br			304303	1966		174.44	174.55	174.60	174.65	174.61 Ö	174.55								
					-		175.88	175.97 I	176.09 I	176.20	176.22	176.18								
	180.12		0.30		2008		177.79 Ö	177.80	178.02	177.94	177.81	177.81							174.44	13.01.1985
																			176.00 I	
							174.58	174.58 Ö	174.55 Ö	174.50	174.48	174.49							178.02	20.03.1988
							176.08	175.97	175.89	175.82	175.80	175.84								
							177.82	177.79	177.22	176.96	177.41	177.69								
1355	Tulln-E.Werk, Br			304410	1985		172.20	172.28	172.42	172.64	172.56	172.56								
					-		173.06 I	173.09	173.17	173.29	173.32	173.38								
	178.00		0.30		2008		174.17	174.27	174.27 Ö	174.22	174.39	174.44							172.20	14.01.1985
																			173.25 I	
							172.60 Ö	172.57	172.60	172.60 Ö	172.56	172.54							174.44	05.06.2006
							173.40	173.37	173.33	173.27	173.17	173.10								
							174.39	174.42	174.26	174.02	173.80	173.96								

Mittlere Monats- und Jahresmittel der Grundwasserstände mit Extremwerten für Jahresreihen charakteristischer Messstellen

- Grundwasserstände m ü.A. -

Nr.	Messstelle		EDV-Messstellennummer	Zeitraum	Niederste / Mittlere Grundwasserstände in m ü.A / Höchste						Jahresreihe	Datum
				fehlende Jahresmittel	I	II	III	IV	V	VI		
	Messpunkt m ü.A.	m ü.G.			VII	VIII	IX	X	XI	XII		
					Horner Becken							
1367	Mold, Bl 401		331819	1990	296.88	296.94	296.99	297.03 Ö	297.01	296.94		
				-	297.72 I	297.77 I	297.84	297.89 I	297.82 I	297.72 I		
	302.73	1.40		2008	298.46	298.47	298.47 Ö	298.52	298.77	298.59	296.77	03.09.1995
											297.70 I	
					296.87	296.78	296.77	296.84 Ö	296.83	296.88	298.87 Ö	24.08.2005
					297.66 I	297.60 I	297.53 I	297.52 I	297.60	297.69 I		
					298.75	298.87 Ö	298.67 Ö	298.54 Ö	298.30 Ö	298.44		
					Göllersbachtal							
1369	Enzersdorf im Thale, Bl 419		331991	1991	259.15	259.20	259.27	259.41	259.39	259.37		
				-	259.86 I	259.95	260.07	260.26 I	260.14 I	259.97 I		
	264.41	1.20		2008	260.69	260.96	261.39 Ö	261.56	261.41 Ö	261.25 Ö	259.02	26.09.1994
											259.86 I	
					259.28	259.12	259.02	259.02 Ö	259.07	259.13 Ö	261.56	08.04.1996
				1	259.80	259.64	259.59	259.60	259.67 I	259.76		
					261.01	261.00	260.50	260.27 Ö	260.35	260.53		
					Nördliches Tullner Feld							
1377	Donaudorf, Br		303081	1966	187.05	187.56	187.56	187.71	187.89	187.80 Ö		
				-	188.23	188.29 I	188.32	188.39 I	188.34 I	188.26		
	192.56	0.15		2008	189.30	189.27	188.98	189.20	189.63	189.43	187.05	14.01.1985
											188.23 I	
					187.36	187.50	187.53	187.60 Ö	187.64	187.59	190.99	15.08.2002
					188.18	188.18	188.14	188.12	188.12	188.15 I		
					188.94 Ö	190.99	190.31	189.44	189.39	189.27		
1378	Etsdorf, Bl		303099	1966	191.75	191.73 Ö	191.71	191.70	191.70 Ö	191.71		
				-	192.50 I	192.49	192.48	192.48 I	192.50 I	192.53		
	197.51	0.00		2008	193.61	193.64	193.61	193.59	193.60	193.61	191.70 Ö	18.05.1995
											192.53 I	
					191.73 Ö	191.75	191.80	191.81 Ö	191.78	191.78 Ö	194.02	12.08.2002
					192.55	192.60 I	192.60	192.58	192.54 I	192.51 I		
					193.57	194.02	193.72	193.53	193.52	193.53		
1387	Kollersdorf, Bl		303198	1966	182.14 Ö	182.14 Ö	182.15	182.18 Ö	182.17 Ö	182.17 Ö		
				-	182.72	182.73	182.74	182.76	182.76	182.75		
	189.09	1.28		2008	183.80	183.83	183.79	183.74 Ö	183.73	183.70	182.12 I Ö	19.10.1994
											182.74 I	
					182.13	182.13 Ö	182.13 Ö	182.12 Ö	182.13 Ö	182.14 Ö	184.36	19.08.2002
					182.75	182.78 I	182.76	182.74	182.72	182.71		
					183.62	184.36 I	184.18	183.75	183.69 Ö	183.73		
1391	Korneuburg, Bl 1944.001		303248	1966	162.93	162.94 Ö	162.93	162.99	162.98	163.32		
				-	163.66 I	163.71 I	163.84	164.11	164.18	164.24 I		
	167.97	0.75		2008	165.55	165.38	166.47 I	166.56	165.71	165.89	162.90	10.12.1993
											163.92 I	
					163.23	163.10	163.02	163.00	163.01	162.90	167.22	04.07.1975
					164.27 I	164.22 I	163.89	163.72	163.61 I	163.65 I		
					167.22	167.22 Ö	166.59	165.05	165.16	167.22		
1394	Korneuburg, Br 1942.001		303255	1966	162.29	162.35	162.31	162.23	162.22	162.44		
				-	163.32 I	163.33	163.39	163.53	163.59	163.62		
	168.59	0.15		2008	165.06 Ö	164.95	164.93	164.86 Ö	164.92 Ö	165.09	162.22	02.05.1991
											163.45 I	
					162.47	162.34	162.27	162.22 Ö	162.27	162.31	165.56	28.08.1966
					163.61	163.56	163.48	163.37	163.28 I	163.27 I		
					165.30	165.56	165.48	164.88	164.73	165.05		
1401	Neuaigen, Bl 1965.003		303339	1966	173.29	173.28	173.24 Ö	173.26	173.31	173.48 Ö		
				-	174.30	174.34	174.40	174.47	174.47	174.43		
	178.15	0.55		2008	175.37	175.37	175.31	175.38	175.40	175.28	173.24 Ö	24.03.1984
											174.37	
					173.59	173.63	173.53	173.44	173.37	173.33	177.60	04.07.1975
					174.45	174.47	174.35	174.27	174.21	174.24		
					177.60	177.60 I Ö	176.46	175.57	175.41	175.34 Ö		
1425	Stockerau, Bl 1951.009		303644	1966	167.07	167.10	167.09	167.18	167.26 Ö	167.27		
				-	167.77	167.78	167.82	167.88	167.91	167.91		
	173.46	0.52		2008	168.75	168.77	168.68	168.58 Ö	168.65	168.67	167.04	29.12.1978
											167.84 I	
					167.28	167.24	167.20	167.14 I Ö	167.09 I	167.04	168.85	10.09.2002
					167.90	167.91	167.87 I	167.80 I	167.76 I	167.75 I		
					168.62	168.79	168.85	168.74 Ö	168.70	168.69		

Mittlere Monats- und Jahresmittel der Grundwasserstände mit Extremwerten für Jahresreihen charakteristischer Messstellen
- Grundwasserstände m ü.A. -

Nr.	Messstelle	EDV-Messstellennummer	Zeitraum	Niederste / Mittlere Grundwasserstände in m ü.A / Höchste						Jahresreihe	Datum
			fehlende Jahresmittel	I	II	III	IV	V	VI		
	Messpunkt m ü.A. / m ü.G.			VII	VIII	IX	X	XI	XII		
KEG Schöpfl Ost											
1442	Klausen-Leopoldsdorf, Bl 365	331504	1988	367.68 Ö	367.68 Ö	367.70	367.67	367.67 Ö	367.66 Ö		
			-	367.82	367.86	367.94	367.83	367.77	367.76		
	370.32 0.75		2008	368.88	368.83	368.97	368.46	368.61	368.41	367.64	25.08.2003
										367.80	
				367.65 Ö	367.64	367.66 Ö	367.66 Ö	367.66 Ö	367.67 Ö	369.57	07.07.1997
				367.76	367.74	367.77	367.73	367.77	367.86		
				369.57	368.34	369.26	368.30	368.17	368.91		
DONAUGEBIET ZWISCHEN ENNS UND MARCH - MARCHGEBIET											
Marchfeld											
1465	Fuchsenbigl, Br	304675	1966	143.06	143.12 Ö	143.15 Ö	143.20	143.09	143.00		
			-	143.85	143.91	143.98	144.03	144.00	143.91		
	147.73 0.15		2008	145.57 Ö	145.46	145.33	145.27 Ö	145.11 Ö	144.90	142.86 Ö	24.08.1993
										143.84	
				142.93	142.86 Ö	142.90 Ö	142.92	142.97 Ö	143.01	145.57 Ö	16.01.1967
				143.78	143.70	143.67	143.70	143.74	143.78		
				144.78	145.23	145.25	145.13	145.29	145.55		
1472	Groß-Enzersdorf, Br	304733	1966	148.74	148.79	148.81 Ö	148.89 Ö	148.78	148.71		
			-	149.85	149.85	149.90	149.98	149.98	149.98 I		
	155.27 0.15		2008	151.44	151.34	151.71	151.37	151.55	151.84	148.62 Ö	13.10.1994
										149.90 I	
				148.68 Ö	148.68	148.64	148.62 Ö	148.62	148.69	152.77	05.08.1991
				150.02	150.03	149.89	149.80	149.76	149.78 I		
				152.00	152.77	151.95 Ö	151.85	151.61	151.32		
1493	Mannsdorf, Bl	304840	1966	145.44	145.50	145.61 Ö	145.62 Ö	145.55	145.38		
			-	146.27 I	146.32 I	146.38	146.46	146.49	146.46		
	151.05 0.90		2008	148.08	148.05	147.96	147.87	147.82 Ö	147.72	145.24 Ö	15.10.1992
										146.32 I	
				145.30	145.31 Ö	145.25 Ö	145.24 Ö	145.25 Ö	145.34	148.08	23.01.1967
				146.36	146.27	146.20 I	146.19 I	146.19 I	146.20 I		
				147.78	147.87	147.87	147.77	147.74	147.93		
1500	Marchegg-Heimatland, Br	304923	1966	137.97	138.00	138.06 Ö	138.08 Ö	138.08	137.99		
			-	139.19 I	139.27 I	139.40	139.54	139.37	139.17		
	147.12 0.60		2008	140.41 Ö	140.40 Ö	140.48	141.82	140.52	140.37	137.53	27.08.1990
										139.18 I	
				137.67	137.53	137.59	137.67 Ö	137.90	137.94 Ö	141.82	05.04.2006
				139.04	139.01	139.01	139.02	139.03	139.09 I		
				141.00	141.22	140.37	140.15	140.10	140.35		
1523	Reyersdorf, Br	305094	1966	154.35	154.37 Ö	154.41	154.43	154.26	154.38		
			-	154.91 I	154.93 I	154.95 I	154.96	154.92	154.92		
	165.98 0.30		2008	156.04	155.97	156.13	155.90	155.86	157.01	153.74	12.07.1971
										154.89 I	
				153.74	154.17	154.13	154.17 Ö	154.29	154.34	158.44	03.08.1978
				154.90	154.90	154.82	154.80	154.82	154.85		
				157.48	158.44	156.38	155.64	155.67	155.82		
1536	Strasserfeld-Hegerhaus, Br	305219	1966	154.33	154.33 Ö	154.33 Ö	154.34 Ö	154.38 Ö	154.38 Ö		
			-	155.38 I	155.38 I	155.39 I	155.42 I	155.45 I	155.46		
	163.58 0.30		2008	157.37	157.48	157.56	157.61	157.62 Ö	157.62	154.33	28.01.1985
										155.41 I	
				154.37	154.36 Ö	154.35	154.38 Ö	154.36	154.35	157.62 Ö	29.05.1967
				155.45	155.44	155.41	155.39	155.37 I	155.35 I		
				157.56	157.50	157.43	157.35 Ö	157.28	157.24		
1539	Süssenbrunn, Br 22-29	305250	1966	152.71 Ö	152.73 Ö	152.78	152.83 Ö	152.85 Ö	152.80		
			-	153.70 I	153.74	153.77	153.80	153.80	153.76		
	160.64 0.57		2008	155.71	155.75	155.79	155.78 Ö	155.73	155.65	152.38	05.09.1984
										153.70 I	
				152.66	152.56	152.38	152.65	152.66	152.69 Ö	155.79	26.03.1967
				153.70 I	153.64 I	153.60 I	153.61	153.63	153.65		
				155.56	155.43	155.29	155.33	155.36	155.48		
1543	Weikendorf, Bl	305292	1966	145.94	146.04	146.14	146.03	146.00	146.11		
			-	146.45 I	146.50 I	146.55	146.55 I	146.51 I	146.53 I		
	149.57 0.60		2008	147.06 Ö	147.39	147.28	147.23	147.00	146.93	145.72	24.10.1994
										146.44 I	
				146.07	145.84	145.76	145.72	145.78	145.83	147.39	23.02.1970
				146.50	146.41	146.34 I	146.29	146.31 I	146.39 I		
				147.21	147.18	147.18 Ö	146.85	146.84 Ö	147.10		

Mittlere Monats- und Jahresmittel der Grundwasserstände mit Extremwerten für Jahresreihen charakteristischer Messstellen

- Grundwasserstände m ü.A. -

Nr.	Messstelle	Messpunkt m ü.A.	m ü.G.	EDV-Messstellennummer	Zeitraum	Niederste / Mittlere Grundwasserstände in m ü.A / Höchste	I	II	III	IV	V	VI	Jahresreihe	Datum
					fehlende Jahresmittel		VII	VIII	IX	X	XI	XII		
1546	Wien 21, Bl 21-71			341016	1991		156.30	156.27	156.23 Ö	156.21 Ö	156.20	156.40		
					-		157.00	156.99	156.99	157.05	157.09	157.13		
		163.00	1.00		2008		157.40 Ö	157.39 Ö	157.35 Ö	157.38	157.42 Ö	157.51	156.20	08.05.1991
													157.08	
							156.48	156.51	156.40	156.39	156.35	156.34	157.64	07.08.1997
							157.17	157.19	157.17	157.11	157.05	157.03		
							157.63 Ö	157.64	157.56 Ö	157.47 Ö	157.41 Ö	157.40		
1560	Wien 21, Br 21- 1			312751	1966		156.22	156.21	156.17	156.13	156.12	156.34		
					-		157.13 I	157.08 I	157.08	157.14 I	157.20	157.24		
		163.11	0.00		2008		158.11	158.14	158.16	158.51	158.48	158.67	156.12	07.05.1991
													157.17 I	
							156.47	156.36	156.27	156.25	156.23	156.20	159.29	07.09.1966
					1		157.30	157.29 I	157.23	157.15	157.08	157.11 I		
							158.90	159.21	159.29	158.73	158.11	157.97		
1577	Wien 22, Bl 22- 71			341156	1991		156.11	156.21	156.21	156.22	156.22 Ö	156.48		
					-		156.77 I	156.71 I	156.70	156.75 I	156.80	156.86		
		161.80	1.00		2008		156.98	156.96	156.96	156.98	157.04	157.11	155.84	29.11.1993
													156.78 I	
							156.38	156.18	156.06	155.94	155.84	155.85	157.37	16.08.2002
							156.91 I	156.91 I	156.83	156.73	156.68	156.79 I		
							157.15	157.37	157.09 Ö	157.01	156.96	157.06		
1585	Wien 22, Bl 22- 99			334003	1991		153.21 I	153.23 Ö	153.25	153.22	153.20	153.28		
					-		153.75 I	153.74 I	153.74	153.83	153.88	153.90		
		158.37	0.95		2008		153.97 Ö	153.97 Ö	154.05 Ö	154.31	154.32 I Ö	154.31 Ö	153.18 I	06.11.1992
													153.82 I	
							153.25	153.32	153.24	153.19 Ö	153.18	153.21 Ö	154.32 Ö	26.05.1995
					1		153.93	153.88 I	153.84	153.83	153.75	153.78 I		
							154.20	154.18	154.14	154.07	154.01	153.97		
1608	Wien 22, Bl 22-184			341495	1991		148.60	148.74 Ö	148.86	149.15	149.22	149.15		
					-		149.36	149.38	149.47	149.65	149.68	149.69		
		154.21	0.55		2008		149.83	150.40	152.33	151.56	151.09	150.70	148.60	11.01.2004
													149.50	
							148.97	148.80	148.72	148.72 Ö	148.79	148.65	152.33	24.03.2002
							149.67	149.59	149.50	149.39	149.31	149.31		
							151.34	150.86	150.98	150.80	150.24	149.90		
1656	Wien/Uferhaus, Lp-24			341792	1991		148.85	148.87 Ö	148.97 Ö	149.02	148.93	148.86		
					-		149.61	149.58	149.63	149.75	149.73	149.85		
		148.32	- 7.70		2008		150.59	150.60	152.56	151.11	150.21	150.65 Ö	147.85	04.08.1991
													149.69 I	
							148.84	147.85	148.79	148.75 Ö	148.30	148.78 Ö	153.63	15.08.2002
							149.84 I	149.84	149.72	149.61	149.57	149.61 I		
							151.04	153.63	151.09	150.63	150.46	150.28		

DONAUGEBIET ZWISCHEN ENNS UND MARCH - LEITHAGEBIET

Südliches Wiener Becken

Nr.	Messstelle	Messpunkt m ü.A.	m ü.G.	EDV-Messstellennummer	Zeitraum	Niederste / Mittlere Grundwasserstände in m ü.A / Höchste	I	II	III	IV	V	VI	Jahresreihe	Datum
					fehlende Jahresmittel		VII	VIII	IX	X	XI	XII		
1671	Achau, Br			300012	1966		170.83	170.96 Ö	170.82	170.78	170.92	170.83		
					-		171.36 I	171.45 I	171.49 I	171.45 I	171.36 I	171.29 I		
		172.79	0.14		2008		172.16	171.94	172.10	172.00	171.95	171.85 Ö	170.55	26.09.1971
													171.29 I	
							170.72	170.66	170.55	170.60	170.75 Ö	170.79	172.16	20.01.1968
							171.18 I	171.12 I	171.11 I	171.12 I	171.20 I	171.30 I		
							171.86	171.72	172.12	171.98	172.03	172.03		
1685	Ebreichsdorf, Bl			300228	1966		196.91	196.97 Ö	197.02	197.04	196.92	196.81		
					-		197.26	197.28	197.30 I	197.33 I	197.26 I	197.19 I		
		201.61	0.65		2008		197.68 Ö	197.66	197.68 Ö	197.90	198.00	197.82	196.75 Ö	16.07.1981
													197.21 I	
							196.75 Ö	196.76 Ö	196.75	196.86 Ö	196.92	196.93	198.28	13.07.1997
							197.13	197.11	197.10 I	197.14	197.17	197.22		
							198.28	197.99	197.59 Ö	197.86	197.75	197.80 Ö		
1702	Gramatneusiedl, Bl 8			300467	1966		175.08 Ö	175.10	175.17 Ö	175.14 Ö	174.99	174.93		
					-		175.32 I	175.34	175.35	175.32	175.23	175.19		
		178.22	0.65		2008		175.77	175.81	175.75	175.68	175.76	176.23	174.83	16.08.1994
													175.26 I	
							174.94	174.83	174.93	175.08 Ö	175.14 Ö	175.11	176.23	06.06.1966
							175.16 I	175.18 I	175.21 I	175.24 I	175.29 I	175.33 I		
							175.91	175.85	175.80 Ö	175.75	175.64	175.71		
1712	Himberg-Jagdhaus, Bl			300608	1966		164.70	164.69	164.70	164.72 Ö	164.76 Ö	164.73		
					-		164.99 I	165.02 I	165.06 I	165.12	165.10	165.04		
		170.05	0.50		2008		165.91	165.89	165.74	165.78	165.75	165.60	164.62 Ö	11.10.1983
													165.00 I	
							164.68	164.65 Ö	164.63 Ö	164.62 Ö	164.66 Ö	164.69 Ö	166.61	13.07.1997
					1		165.02	164.95	164.91	164.92	164.93	164.96 I		
							166.61	166.16	165.59	165.56	165.69	165.74		

Mittlere Monats- und Jahresmittel der Grundwasserstände mit Extremwerten für Jahresreihen charakteristischer Messstellen

- Grundwasserstände m ü.A. -

Nr.	Messstelle		EDV-Messstellennummer	Zeitraum	Niederste / Mittlere Grundwasserstände in m ü.A / Höchste						Jahresreihe	Datum
					I	II	III	IV	V	VI		
	Messpunkt m ü.A.	m ü.G.		fehlende Jahresmittel	VII	VIII	IX	X	XI	XII		
1713	Hirtenberg, Br		300616	1981	272.94	272.85	272.83	272.83	273.28	273.28		
				-	273.52	273.53	273.55	273.58	273.58	273.59 I		
	278.15	0.30		2008	273.80	273.82	273.81	273.85	273.99	273.84	272.83	30.03.1981
											273.56 I	
					273.30	273.38 Ö	273.37	273.38	273.38	273.37	274.37	07.07.1997
					273.58 I	273.59	273.57	273.53	273.52 I	273.52		
					274.37	273.91	273.87	273.80	273.84	273.77		
1721	Lanzenkirchen, Br		300665	1966	290.08	290.31	290.32	290.47 Ö	290.94	291.27		
				-	292.15	292.21	292.32	293.13 I	293.55 I	293.54 I		
	299.93	0.15		2008	294.73	294.53	294.82	294.90	295.43	295.60	290.08	14.01.1985
											292.74 I	
					291.37	291.04	290.94	290.51	290.20	290.09	295.98	22.08.1966
					293.38 I	293.11 I	292.81	292.53	292.14	292.01		
					295.95	295.98	295.78	294.76	294.66	294.30		
1733	Mannswörth-Schafflerhof, Bl		300723	1966	148.38	148.42	148.55	148.56	148.55	149.11		
				-	149.84 I	149.79 I	149.88 I	150.23	150.39 I	150.56 I		
	159.52	0.85		2008	152.36	152.27	152.21	152.33 Ö	152.60	152.84	148.38	27.01.1985
											150.16 I	
					149.32	148.95	148.87	148.72	148.75	148.62	153.26 Ö	22.08.1966
					150.65 I	150.58	150.31	150.05 I	149.83 I	149.81 I		
					153.16	153.26 Ö	153.07	152.30	151.97	152.35		
1734	Margarethen am Moos, Br		300731	1966	163.54	163.60 Ö	163.61	163.59	163.59	163.57 Ö		
				-	164.08	164.13 I	164.18	164.17 I	164.11 I	164.05		
	166.05	0.30		2008	165.05	164.91	165.00	164.99	164.70	164.77	163.46 Ö	18.11.1971
											164.03 I	
					163.54	163.52	163.51	163.48	163.46 Ö	163.52	165.05	02.01.1967
					163.96 I	163.91 I	163.91 I	163.92 I	163.95	164.02		
					164.79	164.56	164.65	164.71	164.88	165.03		
1735	Maria Lanzendorf, Br		300749	1966	164.82	164.81	164.81	164.85	164.93 Ö	164.96		
				-	165.50 I	165.52 I	165.57 I	165.63 I	165.64 I	165.63 I		
	169.87	0.10		2008	166.71	166.48	166.49	166.46 Ö	166.35 Ö	166.26 Ö	164.81	04.02.1985
											165.55 I	
					164.92 Ö	164.89	164.87 Ö	164.88	164.86	164.85 Ö	166.71	23.01.1967
					165.59 I	165.55 I	165.52 I	165.50 I	165.48 I	165.48 I		
					166.17 Ö	166.30 Ö	166.36	166.17	166.34	166.34		
1744	Moosbrunn, Bl 18		300913	1966	184.04	183.99	183.99	183.91	183.81	183.72		
				-	184.30	184.30	184.31	184.30	184.23	184.18		
	185.44	0.80		2008	184.62 Ö	184.65	184.64 Ö	184.64 Ö	184.64	184.54 Ö	183.69	09.07.1981
											184.24 I	
					183.69	183.88 Ö	183.96 Ö	183.97 Ö	184.05	184.05 Ö	184.74 Ö	07.09.2007
					184.14	184.16	184.19	184.22	184.26 I	184.30 I		
					184.64 Ö	184.59	184.74 Ö	184.62	184.57 Ö	184.63 Ö		
1789	Neunkirchen, Br		301036	1966	350.19	349.75	350.35	350.32	350.59	350.65		
				-	350.79 I	350.77	350.88	351.07	351.28 I	351.25		
	364.22	0.00		2008	351.20	351.67	351.38	352.95	355.31	355.13	349.75	14.02.1972
											351.03 I	
					350.42	350.42	350.52	350.60 Ö	350.40	350.39	355.44	28.10.1996
					351.16	351.20	351.12	351.05	350.95 I	350.85 I		
					354.59	354.18	355.03	355.44	355.24	352.36		
1796	Oeynhausen, Bl		301150	1966	210.97	210.99	211.03	210.99	211.19	211.27		
				-	211.84 I	211.92 I	212.00 I	212.06 I	212.05 I	212.00 I		
	215.56	1.25		2008	212.63 Ö	212.70	212.79	212.83	212.76 Ö	212.63	210.70 Ö	18.09.1990
											211.89 I	
					210.91	210.73	210.70 Ö	210.87	210.95	210.94	212.83	27.04.1970
					211.91 I	211.84 I	211.80 I	211.76	211.74	211.77 I		
					212.54	212.55	212.57	212.38 Ö	212.41	212.53		
1800	Rauchenwarth, Br		301200	1966	163.36	163.33	163.32	163.21	163.20	163.19 Ö		
				-	165.28 I	165.27	165.25 I	165.23 I	165.30	165.36 I		
	207.89	0.00		2008	167.66	167.60 Ö	167.80	167.81	168.08	168.06	163.09	22.09.1975
											165.35 I	
					163.19 Ö	163.14 Ö	163.09	163.15	163.20	163.32	168.09	04.08.1997
					165.37 I	165.36	165.38 I	165.45	165.48	165.41		
					168.03	168.09	168.09 Ö	167.79	167.80	167.76		
1808	Schranawand, Bl I		301358	1966	188.88	188.89	188.89	188.82	188.70	188.52 Ö		
				-	189.18	189.19	189.21	189.21	189.09	188.97		
	191.36	1.25		2008	189.80	189.64	189.66	189.84	190.09	189.55	188.23	23.07.1984
											189.07 I	
					188.23	188.40	188.44	188.74	188.87 Ö	188.90 Ö	190.09	13.05.1996
					188.89	188.92	188.95 I	189.00	189.06 I	189.14 I		
					189.80	189.90	189.60	189.51	189.58	189.68		

Mittlere Monats- und Jahresmittel der Grundwasserstände mit Extremwerten für Jahresreihen charakteristischer Messstellen

- Grundwasserstände m ü.A. -

Nr.	Messstelle		EDV-Messstellennummer	Zeitraum	Niederste / Mittlere Grundwasserstände in m ü.A / Höchste						Jahresreihe	Datum
				fehlende Jahresmittel	I	II	III	IV	V	VI		
	Messpunkt m ü.A.	m ü.G.			VII	VIII	IX	X	XI	XII		
1818	Seibersdorf, Bl 457(Br)		301457	1966	184.48	184.59	184.78	184.75 Ö	184.60	184.53		
				-	185.16 I	185.21	185.26	185.25 I	185.17 I	185.13 I		
	187.21	0.60		2008	185.93	185.73	185.88	185.82	185.77	185.81	184.27 I 185.12 I	30.09.2003
					184.42	184.32 Ö	184.27	184.28	184.31	184.32 Ö	186.29 Ö	08.08.1991
					185.05	185.01	185.01	185.02 I	185.04	185.09		
					185.86	186.29 I Ö	185.74	185.58 Ö	185.71	185.78 Ö		
1827	Steinabrückl, Bl 230		319384	1976	288.38	288.45	288.14	288.11 Ö	288.49	288.71		
				-	290.91	290.86	290.83	291.14 I	291.39	291.62 I		
	301.01	0.90		2008	294.90	294.30	293.89	294.76	294.89	294.99	288.11 Ö 291.33 I	09.04.1984
					288.71	288.61 Ö	288.56	288.61 Ö	288.43	288.21	295.91	14.07.1997
				1	291.73	291.74	291.70	291.57 I	291.34	291.09		
					295.91	295.86 Ö	295.40 Ö	295.25	295.54	295.42		
1841	Vösendorf, Br		301796	1996	188.30 Ö	188.30 Ö	188.40 Ö	188.70 Ö	188.72 Ö	188.70		
				-	189.07 I	189.21 I	189.19 I	189.31 I	189.24 I	189.13 I		
	191.62	0.30		2008	190.16	190.20	189.81	189.83	189.74	189.68	188.15 I Ö 189.07 I	01.09.2003
					188.32	188.15	188.15 I Ö	188.26	188.40	188.40	190.20	19.02.1996
					189.02 I	188.92 I	188.92 I	188.87 I	188.94 I	189.00 I		
					189.87	189.71	189.54 Ö	189.64	189.59 Ö	189.81		
1847	Wien 1, Br 1- 2		312157	1966	155.57 Ö	155.54	155.55	155.41	155.82	155.67		
				-	157.19 I	157.14 I	157.11 I	157.14 I	157.27 I	157.29		
	173.27	0.10		2008	157.82	157.77 Ö	157.87 Ö	157.90	158.18	158.23	155.41 157.22 I	15.04.1986
					155.52	155.46	155.49	155.52	155.61	156.04	158.23	17.06.1980
					157.26 I	157.24 I	157.24 I	157.25 I	157.25	157.22 I		
					158.02 Ö	157.96	157.97	157.92	157.81 Ö	157.80 Ö		
1853	Wien 2, Br 2- 4		312207	1966	154.57	154.58	154.59	154.59	154.83	154.96		
				-	155.27	155.27 I	155.35	155.59 I	155.82 I	156.01 I		
	159.91	0.00		2008	156.44	156.29	156.36	156.54	156.95	157.08 Ö	154.57 155.61 I	28.01.1977
					154.88	154.93	155.00	154.81	154.68	154.66	157.42	25.08.1966
				1	156.05 I	155.96 I	155.79 I	155.54 I	155.33 I	155.30 I		
					157.31	157.42	157.32	156.69	156.56	156.38		
1858	Wien 3, Br 3- 2		312280	1966	154.09	153.99 Ö	153.97 I Ö	154.49	154.53	154.52		
				-	154.88	154.77 I	154.94 I	155.47	155.70	155.75		
	162.99	0.87		2008	156.35	156.21	156.27	156.57	156.65	156.73	153.97 I Ö 155.30 I	21.03.1996
					154.53	154.51	154.49	154.36	154.21	154.18	156.94	16.08.2002
				1	155.69	155.57 I	155.42	155.22	155.09	155.05		
					156.73	156.94	156.48	156.53	156.36	156.49		
1871	Wien 11, Bl 11-38		333823	1991	153.02 I	152.92	152.95	153.47 Ö	153.50	153.65		
				-	153.72	153.64 I	153.67	153.92 I	154.12 I	154.16		
	158.95	0.90		2008	154.25	154.75	154.78	154.77	155.09	155.03	152.92 153.91 I	18.02.1999
					153.28	152.92	153.37	153.38 I	153.40	153.20	155.09	27.05.1997
				1	154.10 I	154.05 I	154.03 I	153.92 I	153.83	153.80 I		
					154.71	154.87	154.68	154.46	154.57	154.49		
1879	Wien 11, Br 11-13		312546	1966	152.13	152.10	152.12	152.23	152.30	152.45 Ö		
				-	152.91 I	152.87	152.90	153.13 I	153.26 I	153.36		
	157.53	0.40		2008	154.62	154.10	153.87 Ö	154.02	154.14	154.35	152.10 153.12 I	06.02.1984
					152.58	152.41	152.37	152.32	152.21	152.15	155.73	02.08.1966
					153.37 I	153.33 I	153.25 I	153.10 I	153.00 I	152.95 I		
					155.21	155.73	154.90	154.31	154.05	154.02		
1898	Wien 20, Bl 20- 9		312637	1966	156.21	156.19	156.12	156.45 Ö	156.46	157.14		
				-	157.20	157.25	157.45	157.91	158.15	158.28		
	165.70	1.07		2008	158.96	159.22	159.89	159.61	159.75	159.80	155.96 157.62	18.12.1991
					156.71	156.47	156.22	156.09	156.08	155.96	161.61	05.07.1975
					158.18	157.87	157.56	157.23	157.12	157.23		
					161.61	160.24 Ö	159.51	159.29	159.17	159.62		
1918	Wr.Neustadt-Heizhaus, Bl		301929	1966	258.11	257.59	257.40 I Ö	257.39 I Ö	257.52	257.96		
				-	262.50 I	262.17 I	261.88 I	261.73 I	261.78 I	262.12 I		
	274.22	1.88		2008	266.45	266.24	265.68	265.32	265.44	265.61	257.39 I Ö 262.49 I	17.04.1972
					258.76	258.78	259.49 I Ö	259.42	259.15	258.70	266.45	07.01.1997
					262.55 I	262.94 I	263.16 I	263.17	263.06 I	262.82 I		
					266.04	266.23	266.33	266.39	266.25	266.40		

Mittlere Monats- und Jahresmittel der Grundwasserstände mit Extremwerten für Jahresreihen charakteristischer Messstellen
- Grundwasserstände m ü.A. -

Nr.	Messstelle	Messpunkt m ü.A.	m ü.G.	EDV-Messstellennummer	Zeitraum	fehlende Jahresmittel	I	II	III	IV	V	VI	VII	VIII	IX	X	XI	XII	Niederste Mittlere Grundwasserstände in m ü.A Höchste Jahresreihe	Datum
DONAUGEBIET ZWISCHEN ENNS UND MARCH - DONAUGEBIET ZWISCHEN MARCH UND LEITHA																				
Fischamend bis Hainburger Pforte																				
1946	Petronell-Bahnhof, Br	187.70	0.35	305482	1966 - 2008		181.26 182.24 183.93 181.52 182.50 I 183.68	181.28 182.37 183.80 181.42 182.39 183.60	181.43 182.56 184.10 181.40 182.31 183.61 Ö	181.59 182.68 I 184.28 181.35 182.22 183.56	181.58 182.66 183.98 181.34 182.14 183.64	181.60 182.60 I 183.74 181.29 182.15 I 183.98							181.26 182.40 I 184.28	28.01.1985 10.04.1996
1948	Wolfsthal, Bl 240	139.78	0.80	322628	1977 - 2008		132.29 133.28 I 135.39 Ö 133.21 134.07 138.98	132.18 I Ö 133.33 I 135.35 132.64 134.01 138.98 Ö	132.19 133.63 I 138.98 132.48 133.75 138.98	132.30 I 134.06 I 138.98 Ö 132.33 133.42 I 135.36	132.33 134.07 I 136.86 132.43 133.27 I 135.86	132.94 134.11 I 136.44 132.40 Ö 133.25 I 135.27							132.18 I Ö 133.69 I 138.98	25.02.1991 24.03.2002
1955	Wolfsthal, Br 1877.006	140.06	0.30	337394	2000 - 2008		133.55 134.61 136.88 134.27 135.34 I 136.41	133.71 134.88 136.56 133.86 135.39 I 139.76 Ö	134.01 135.37 139.76 133.85 135.33 139.76	134.41 135.90 139.76 133.78 134.90 136.42	134.28 135.75 137.33 133.73 134.64 137.13	134.66 135.66 I 138.36 133.61 134.57 136.54							133.55 135.19 I 139.76	11.01.2004 24.03.2002
MOLDAUGEBIET																				
Lainsitzgebiet																				
1958	Breitensee, Bl 360	486.61	1.20	331454	1988 - 2008		469.47 470.76 I 472.58 469.64 470.83 472.44 Ö	469.44 470.72 I 472.59 469.64 470.83 472.48	469.42 Ö 470.68 I 472.55 Ö 469.63 470.86 I 472.52	469.43 Ö 470.70 472.53 469.60 470.84 I 472.52 Ö	469.52 470.76 472.39 469.57 470.79 I 472.35	469.63 Ö 470.81 472.24 469.51 470.73 I 472.47							469.42 Ö 470.78 I 472.59	26.03.2001 03.02.2003
MARCHGEBIET																				
Zayatal																				
1968	Hörersdorf, Bl 412	243.10	1.10	331926	1991 - 2008 1		239.74 Ö 240.01 I 240.29 239.59 239.92 240.73	239.74 Ö 240.03 240.42 239.41 239.84 240.45	239.78 Ö 240.13 240.80 239.38 239.84 I 240.24 Ö	239.89 Ö 240.12 240.69 239.46 239.85 I 240.30	239.80 240.04 240.75 239.63 Ö 239.90 I 240.31	239.72 239.97 240.57 239.66 239.97 I 240.30							239.38 239.97 I 240.80	28.09.1992 30.03.2006
Marchtal																				
1981	Rabensburg, Br	154.96	0.35	305383	1966 - 2008		151.62 Ö 152.22 153.62 151.63 152.16 153.61	151.66 Ö 152.25 I 153.61 151.50 152.12 153.62 Ö	151.66 152.28 153.62 151.43 152.11 153.59	151.68 152.29 153.57 151.43 I Ö 152.12 I 153.51	151.69 Ö 152.25 153.52 151.43 152.14 I 153.54	151.68 152.21 I 153.46 151.50 152.17 153.69							151.43 I Ö 152.19 I 153.69	24.10.1994 19.12.1966
1983	Sierndorf an der March, Br	155.38	0.25	305409	1966 - 2008		146.85 Ö 147.34 148.69 146.86 Ö 147.47 148.28	146.87 147.41 148.73 146.84 147.41 148.42	146.87 147.50 148.69 Ö 146.81 147.36 148.44	146.89 147.57 148.85 146.78 147.31 148.37	146.90 Ö 147.59 148.85 Ö 146.77 Ö 147.28 148.33	146.93 Ö 147.55 148.62 146.80 Ö 147.28 148.61							146.77 Ö 147.42 148.85 Ö	13.11.1991 01.05.1967

Mittlere Monats- und Jahresmittel der Grundwasserstände mit Extremwerten für Jahresreihen charakteristischer Messstellen
- Grundwasserstände m ü.A. -

Nr.	Messstelle	Messpunkt m ü.A.	m ü.G.	EDV-Messstellennummer	Zeitraum	fehlende Jahresmittel	Niederste / Mittlere Grundwasserstände in m ü.A / Höchste I	II	III	IV	V	VI	VII	VIII	IX	X	XI	XII	Jahresreihe	Datum
DONAUGEBIET ZWISCHEN MARCH UND LEITHA - LEITHAGEBIET																				
Brucker Pforte																				
1984	Bruck an der Leitha, Br	159.37	0.30	300111	1966 - 2008		151.67 153.18 154.43	151.66 Ö 153.26 154.47 Ö	151.93 Ö 153.35 154.39	151.95 Ö 153.46 154.33	151.96 Ö 153.47 154.26	152.14 153.42 154.39	152.01 153.33 154.43	151.83 153.21 154.44	151.76 153.08 154.27	151.74 Ö 153.04 154.06	151.74 Ö 153.03 154.39	151.75 153.08 154.41	151.66 Ö 153.24 154.47 Ö	09.02.1987 21.02.1977
Heideboden																				
2017	Pama, Bl 6	137.10	1.50	306274	1966 - 2008		131.66 132.44 I 133.38	131.75 132.53 I 133.47	131.74 132.60 I 133.81	131.74 Ö 132.59 I 133.73	131.70 Ö 132.50 I 133.37	131.64 132.40 I 133.19	131.54 132.32 133.05 Ö	131.46 132.28 133.00 Ö	131.46 Ö 132.26 133.02	131.46 Ö 132.25 133.05	131.50 132.27 I 133.16	131.59 Ö 132.33 I 133.36 Ö	131.46 132.40 I 133.81	27.08.1990 19.03.1970
LEITHAGEBIET - RABNITZGEBIET																				
Parndorfer Platte																				
2037	Parndorf, Br 1 A	181.25	0.40	306472	1966 - 2008		174.47 175.20 I 176.95	174.43 175.25 177.03	174.40 175.36 177.00 Ö	174.39 Ö 175.48 176.99	174.36 175.49 176.86 Ö	174.62 Ö 175.45 176.80	174.60 175.40 176.82	174.53 175.34 176.59	174.50 175.28 176.49	174.49 175.22 176.49	174.45 175.17 176.37	174.46 175.16 176.50	174.36 175.32 I 177.03	13.05.1991 20.02.1967
2042	Zurndorf, Br 8 (306332)	168.17	0.60	319590	1976 - 2008		136.96 138.34 I 140.10	136.97 Ö 138.34 I 140.07	136.98 138.32 I 140.08 Ö	137.00 138.30 140.09	136.82 138.28 140.08 Ö	137.05 Ö 138.25 140.01	136.81 138.22 139.99	136.83 138.23 139.89	136.95 138.24 139.90	136.22 138.24 140.44	137.02 138.24 140.37	137.04 138.25 I 139.74	136.22 138.27 I 140.44	18.10.1992 31.10.1977
Parndorfer Platte rezent																				
2045	Halbturn, Br 45	145.41	0.85	326173	1981 - 2008	1	134.81 137.19 I 139.39 130.33 136.81 139.89 Ö	134.85 137.32 139.36 129.77 136.56 139.74	134.74 137.40 139.41 132.55 136.61 139.33	133.37 137.38 139.56 Ö 133.99 136.68 139.49	131.96 137.17 139.47 133.84 136.75 139.51	130.70 137.04 139.46 134.02 136.94 139.31 Ö							129.77 136.99 I 139.89 Ö	14.08.2005 20.07.1997
RABNITZGEBIET																				
Rabnitztal																				
2056	Klostermarienberg, Bl 16	236.59	0.90	335810	1993 - 2008		230.21 231.58 I 232.95	230.22 231.50 I 232.77	230.22 Ö 231.54 233.08	230.21 Ö 231.69 233.31	230.20 Ö 231.51 232.85	230.17 231.34 232.89	230.13 231.19 232.89	230.10 Ö 231.13 232.78	230.07 231.21 233.21	230.07 Ö 231.15 233.15	230.09 Ö 231.12 233.06	230.13 231.31 232.75	230.07 Ö 231.36 I 233.31	21.10.2002 07.04.1996
Nikitschbachtal																				
2064	Kroatisch Minihof, Br 2	252.94	0.60	335679	1993 - 2008		243.12 Ö 243.95 245.35	243.08 243.96 245.19	243.05 243.97 245.12	243.07 Ö 244.01 I 245.11	243.10 Ö 244.04 245.11	243.07 244.05 245.07 Ö	243.06 244.09 245.12	243.05 244.04 245.14 I Ö	243.07 244.04 245.25	243.15 244.04 I 245.43	243.11 244.02 245.47 Ö	243.09 244.00 I 245.42 Ö	243.05 244.02 I 245.47 Ö	19.03.2005 11.11.1996

Mittlere Monats- und Jahresmittel der Grundwasserstände mit Extremwerten für Jahresreihen charakteristischer Messstellen

- Grundwasserstände m ü.A. -

Nr.	Messstelle	Messpunkt m ü.A.	m ü.G.	EDV-Messstellennummer	Zeitraum	fehlende Jahresmittel	Niederste / Mittlere Grundwasserstände in m ü.A / Höchste I	II	III	IV	V	VI	Jahresreihe	Datum
							VII	VIII	IX	X	XI	XII		
Wulkatal														
2076	Oggau, Br 4			313262	1966		118.78 Ö	119.09	119.36 Ö	119.38 Ö	119.49	119.21		
					-		120.56 I	120.76 I	120.93 I	120.98	120.84	120.54		
	123.05		0.75		2008		122.14	121.98	121.97	121.95	121.70	121.66 Ö	118.51 Ö	13.11.1978
													120.39 I	
							118.95	118.66	118.52	118.52 Ö	118.51 Ö	118.61	122.14	16.01.1967
						1	120.15	119.93	119.88	119.89	120.00	120.27		
							121.64	121.42	121.33	121.36	121.95	122.12		
Ikvatal														
2096	Girm, Bl 3			335646	1993		183.75	183.76	183.86	184.07	184.03	183.98 Ö		
					-		185.39	185.38	185.45	185.61 I	185.55	185.48		
	189.13		0.90		2008		186.68	186.43	186.63	186.97 Ö	186.81	186.89	183.75	31.01.2004
													185.42 I	
							183.92	183.90	183.88	183.87	183.84	183.78	187.62	29.09.1996
							185.41	185.37	185.39	185.36 I	185.32	185.31 I		
							186.91	186.80	187.62	187.57	187.15	186.80 Ö		
Seewinkel														
2144	Illmitz, Br 14			305821	1966		115.61	115.75	115.87	115.70	115.52	115.58		
					-		116.27 I	116.35	116.39	116.35	116.24	116.12		
	117.45		0.30		2008		116.73	116.74	116.74	116.73	116.68	116.77	115.03	06.10.1974
													116.13 I	
							115.32	115.24	115.30	115.03	115.13	115.22 Ö	116.77	03.06.2006
							115.99	115.89	115.85	115.90	116.04	116.19		
							116.68	116.49	116.46	116.50	116.68	116.73		
2171	St. Andrä am Zicksee, Br 107			306043	1966		118.03	118.06	118.15 Ö	118.25 Ö	118.30 Ö	118.15		
					-		119.12	119.25	119.36	119.41	119.35	119.24		
	123.34		0.30		2008		120.50 Ö	120.52	120.58	120.57	120.35 Ö	120.44	118.00	14.08.2005
													119.12	
							118.10	118.00	118.02	118.00	118.04	118.02	120.58	31.03.1969
						1	119.12	118.96	118.88	118.88	118.91	119.00		
							120.23	120.23	120.19	120.01	120.37	120.46		
RAABGEBIET														
Ilztal														
2210	Neudorf, Br 5791			328955	1981		279.81	279.83	279.84	279.83	279.89	279.86		
					-		280.35	280.35	280.58	280.50	280.45	280.55		
	284.02		0.40		2008		282.09	282.23	282.93	283.29	282.59	282.73	279.76	15.09.2000
													280.40	
							279.80	279.82	279.76	279.85	279.88	279.85	283.29	04.04.1996
							280.41	280.33	280.29	280.30	280.27	280.38		
							282.52	282.48	282.08	282.53	282.54	282.41		
Lafnitztal														
2232	Deutsch Kaltenbrunn, Bl 12			335315	1990		254.16	254.16	254.20 Ö	254.34 Ö	254.30	254.24		
					-		255.46 I	255.46 I	255.51 I	255.53	255.41	255.41		
	257.52		1.00		2008		256.19 Ö	256.24	256.40	256.39	256.42	256.25	254.09	07.10.2002
													255.33 I	
							254.18 Ö	254.16	254.10	254.09	254.14	254.12	256.42	21.05.1999
							255.29	255.09	255.07	255.06 I	255.19 I	255.42 I		
							256.15	256.12	256.38	256.27	256.38	256.19		
2233	Deutsch Kaltenbrunn, Bl 13			335323	1990		253.70	253.74 Ö	253.72	253.73 Ö	253.70	253.65 Ö		
					-		254.08 I	254.02 I	254.08	254.10	254.05	254.17		
	258.22		1.00		2008		254.90	254.54	255.37	255.79	256.13	255.75	253.50	25.08.2003
													254.09 I	
							253.59	253.50	253.58	253.62	253.71 Ö	253.71 Ö	256.49	14.09.1998
							254.13	254.05	254.08	254.04 I	254.08 I	254.14 I		
							255.48	255.42	256.49	255.50	255.45	255.45		
2238	Heiligenkreuz i.L., Bl 8			335067	1988		220.52 Ö	220.52	220.50 Ö	220.47	220.34	220.34 Ö		
					-		220.87 I	220.89	220.97	220.97	220.89	220.89		
	225.33		1.25		2008		221.55	222.03	222.23	222.75	222.17	221.90	220.32 Ö	16.09.2000
													220.88 I	
							220.41	220.33	220.32 Ö	220.33 Ö	220.45 Ö	220.48 Ö	222.75	06.04.1996
							220.87	220.82	220.83	220.82	220.87	220.89		
							221.59 Ö	221.61	221.77 Ö	221.58 Ö	221.87	221.69		

Mittlere Monats- und Jahresmittel der Grundwasserstände mit Extremwerten für Jahresreihen charakteristischer Messstellen

- Grundwasserstände m ü.A. -

Nr.	Messstelle		EDV-Messstellennummer	Zeitraum	Niederste / Mittlere Grundwasserstände in m ü.A / Höchste						Jahresreihe	Datum
				fehlende Jahresmittel	I	II	III	IV	V	VI		
	Messpunkt m ü.A.	m ü.G.			VII	VIII	IX	X	XI	XII		
Tauchenbachtal												
2260	Burg, Br 3		326322	1988	240.82 Ö	240.80	240.78 Ö	240.79 Ö	240.86	240.77		
				-	241.67	241.51	241.60	241.70	241.64	241.74		
	245.18	0.75		2008	242.88	242.46	243.13	243.23	243.04	243.38	240.73	30.08.2003
											241.64	
					240.81	240.73	240.73 Ö	240.77	240.84	240.80	243.38	26.06.2004
					241.77	241.62	241.61	241.50	241.58	241.70		
					243.21	243.13	243.35	243.04	243.08	242.99		
Unteres Pinkatal												
2271	Eberau, Br 14		326439	1988	211.99	212.05	212.18	212.22	212.24	212.02		
				-	212.94	212.94	213.00	212.99	212.87	212.77		
	215.38	1.10		2008	213.76	213.84	214.11	213.91	213.83	213.82	211.51	21.07.2007
											212.78	
					211.51	211.70	211.70	211.76	211.86 Ö	211.90 Ö	214.11	04.03.1995
					212.65	212.48	212.53	212.57	212.72	212.87		
					213.76	213.62	213.86	213.70	214.04	213.92		
2272	Eisenberg, Br 4		326330	1988	244.34	244.34	244.38 Ö	244.46	244.30	244.30 Ö		
				-	244.67	244.64	244.68	244.70	244.70	244.70		
	246.98	0.40		2008	245.20	245.10	245.42	245.18	245.44	245.45	244.13	30.08.2003
											244.67	
					244.27	244.13	244.14	244.30	244.33 Ö	244.28	245.45	13.06.1998
					244.64	244.58	244.63	244.65	244.70	244.73		
					245.37	245.18	245.32 Ö	245.29	245.34	245.39		
2275	Kulm, Br 15		326447	1988	211.70	211.69	211.65	211.65 Ö	211.64	211.59		
				-	212.28	212.27	212.31	212.28	212.19	212.19		
	215.77	0.60		2008	212.99	213.50	214.31	213.82	213.41	213.14	211.46 Ö	10.08.1992
											212.19	
					211.53	211.46 Ö	211.47	211.62	211.67 Ö	211.72	214.31	04.03.1995
					212.13	212.01	212.09	212.10	212.19	212.26		
					213.38	212.87	213.28	213.07	213.54	213.17		
2276	Moschendorf, Bl 17 A		326462	1988	200.81	200.78 Ö	200.77 Ö	200.80 Ö	200.78	200.83		
				-	201.42	201.38	201.46	201.44	201.35	201.31		
	203.69	0.95		2008	202.64	202.82	202.81	202.74	202.74 Ö	202.39	200.73	30.08.2003
											201.30	
					200.80	200.73	200.73 Ö	200.73	200.82 Ö	200.84	202.82	15.02.1988
					201.24	201.11	201.13	201.13	201.23	201.34		
					202.47	201.74	202.61	202.25	202.72	202.69		
Stremtal												
2286	Heiligenbrunn, Br 3		335356	1990	201.97 Ö	202.00 Ö	202.03	202.01	202.22	202.00		
				-	203.28	203.14	203.23	203.36	203.29	203.32		
	206.12	0.80		2008	204.66	204.48 Ö	204.82	204.48	204.91	205.02	201.97 Ö	25.01.2004
											203.21	
					202.05	202.03	202.11 Ö	202.29	202.24	202.08	205.05	15.11.1998
				2	203.23	203.14	203.00	203.01	203.16	203.36		
					204.88	204.70	204.63	204.76	205.05	204.94		
2290	Stegersbach, Bl 5 A		335950	1995	245.27	245.27 Ö	245.35	245.05	245.01	244.88		
				-	245.46	245.47	245.50	245.44	245.32	245.27		
	246.78	0.80		2008	245.68	245.80	245.76	245.91	245.72	245.67 Ö	244.50	24.08.2003
											245.33	
					244.71 Ö	244.50	244.60	244.80 Ö	244.99	245.13	245.91	08.04.1996
				1	245.17	245.06	245.12	245.27	245.39	245.44		
					245.67	245.72	245.78	245.85	245.86 Ö	245.80		
Günstal												
2296	Rattersdorf, Bl 2		335844	1993	298.52	298.52 Ö	298.52 Ö	298.52 Ö	298.51 Ö	298.46 Ö		
				-	298.75 I	298.71 I	298.74	298.78	298.71	298.72		
	302.72	0.85		2008	299.40	299.26	299.31	300.35	299.47	299.95	298.39	25.08.2003
											298.70 I	
					298.42	298.39	298.42	298.44	298.50 Ö	298.51 Ö	300.35	07.04.1996
					298.66	298.64	298.68	298.64	298.65	298.71		
					299.59	299.12	299.40	299.29	299.31	299.26		

Mittlere Monats- und Jahresmittel der Grundwasserstände mit Extremwerten für Jahresreihen charakteristischer Messstellen

- Grundwasserstände m ü.A. -

Nr.	Messstelle		EDV-Messstellennummer	Zeitraum	Niederste / Mittlere Grundwasserstände in m ü.A / Höchste						Jahresreihe	Datum
				fehlende Jahresmittel	I	II	III	IV	V	VI		
	Messpunkt m ü.A.	m ü.G.			VII	VIII	IX	X	XI	XII		
Raabtal												
2310	Johnsdorf, Br 5269		328997	1981	258.45 Ö	258.28	258.57 Ö	258.55	258.44	258.35		
				-	258.82	258.81	258.89	258.83	258.78	258.76		
	261.08	0.30		2008	259.49	259.71	259.68	259.41	259.94	259.79	257.97 Ö	01.09.1992
											258.76	
					258.15	257.97	257.97 Ö	258.07	258.39	258.47	259.94	28.05.1985
					258.62	258.58	258.62	258.73	258.80	258.86		
					259.45	259.93	259.74	259.45	259.90	259.59		
MURGEBIET												
Oberes Murtal												
2360	Niederwölz, Bl 2211		336230	1989	736.17	736.13	736.13	736.27	736.41	736.67		
				-	736.42	736.36	736.43	736.61	736.99	737.00		
	739.92	1.00		2008	736.70	736.59	736.69	737.26	737.60	737.50	736.13	09.02.1998
											736.69	
					736.53	736.43	736.46	736.36	736.31 Ö	736.22	737.75	06.10.2005
					736.94	736.82	736.75	736.75	736.67	736.55		
					737.47	737.65	737.39	737.75	737.26	737.16		
Aichfeld-Murboden												
2395	Großlobming, Bl 24821		315457	1972	637.72 Ö	637.76 Ö	637.76 Ö	637.87 Ö	638.08 Ö	638.14 Ö		
				-	638.01	637.98	638.09	638.37	638.82	638.75		
	642.54	0.50		2008	638.41 Ö	638.51	639.07	639.53	640.07	640.00	637.72 Ö	11.01.1985
											638.34	
					637.97 Ö	637.85 Ö	637.99 Ö	637.95 Ö	637.91	637.81 Ö	641.13	20.07.1972
					638.62	638.44	638.37	638.34	638.23	638.10		
					641.13	639.75 Ö	639.54	640.08 Ö	639.24 Ö	638.75		
2398	Großlobming, Br 2514		310060	1966	644.41	644.41 Ö	644.43	644.45 Ö	644.46 Ö	644.44		
				-	644.80	644.80	644.96	645.16	645.05	644.96		
	650.13	0.30		2008	645.62	645.62	646.18	646.51	646.53	646.61	644.41	28.01.2002
											644.97	
					644.44 Ö	644.41	644.42	644.42	644.43	644.43	646.88	24.07.1972
					644.99	645.02	645.03	644.99	644.95	644.89		
					646.88	646.77	646.69	646.01	646.03	645.63 Ö		
2413	Lind, Br 2505		309948	1966	638.23	638.22	638.24	638.37 Ö	638.43	638.65		
				-	638.66	638.60	638.64	638.83	639.16	639.24		
	657.21	0.40		2008	639.47 Ö	639.50	639.45 Ö	639.72	640.00	640.20	638.22	25.02.1985
											638.92 I	
					638.61	638.44	638.54	638.54 Ö	638.37 I Ö	638.33	641.23	02.09.1966
					639.17	639.11	639.03	638.95 I	638.86 I	638.75 I		
					640.45	641.20	641.23	640.18	640.03	639.78		
Liesingtal												
2449	Mötschendorf, Bl 2725		336925	1994	618.09	617.99	617.90	618.01 Ö	618.14	618.37		
				-	619.14	618.93	618.81	618.97	619.41	619.65		
	633.18	0.70		2008	620.64	619.97	619.63	620.17	620.58	620.76	617.90	18.03.2002
											619.44	
					618.43 Ö	618.42	618.41	618.41	618.34	618.23	621.64	25.08.1997
					619.78	619.86	619.92	619.81	619.61	619.37		
					621.42	621.64	621.58 Ö	621.13	621.17 Ö	621.11		
Mittleres Murtal												
2458	Brunn, Bl 2647		318790	1976	566.82	566.80 Ö	567.05 Ö	567.33	567.55 Ö	567.68		
				-	567.44	567.40	567.50	567.77	568.25	568.25		
	570.52	0.55		2008	567.95 Ö	567.88 Ö	568.01	568.90	569.12	568.97	566.80 Ö	23.02.1984
											567.83	
					567.49 Ö	567.35 Ö	567.51	567.45	567.16	567.01 Ö	569.65	05.07.1989
					568.14	568.01	567.92	567.89	567.76	567.59		
					569.65	569.11 Ö	569.17	569.35 Ö	568.73	568.41		
2471	Liesingthal, Br 2651		318618	1974	572.18	571.89	571.89	571.86	572.04	572.42		
				-	573.01	572.83	572.74	572.95	573.46	573.78		
	587.34	0.30		2008	574.09	573.95	574.02	574.20	574.82 Ö	574.84 Ö	571.86	14.04.2003
											573.40	
					572.68	572.76 Ö	572.79 Ö	572.74	572.59	572.31	575.00	15.09.1975
					573.84	573.86	573.82	573.74	573.54	573.26		
					574.95 Ö	574.92	575.00	574.76	574.67	574.47		

Mittlere Monats- und Jahresmittel der Grundwasserstände mit Extremwerten für Jahresreihen charakteristischer Messstellen

- Grundwasserstände m ü.A. -

Nr.	Messstelle	EDV-Messstellennummer	Zeitraum	Niederste / Mittlere Grundwasserstände in m ü.A / Höchste						Jahresreihe	Datum
			fehlende Jahresmittel	I	II	III	IV	V	VI		
	Messpunkt m ü.A. / m ü.G.			VII	VIII	IX	X	XI	XII		
2491	St. Michael i. Obstmk, Br 2695	318584	1974	564.59 Ö	564.54 Ö	564.56	564.60	564.86	564.96		
			-	564.84	564.80	564.87	565.13	565.50	565.46		
	580.20 0.60		2008	565.09 Ö	565.06 Ö	565.50	566.07	566.57	566.24	564.54 Ö	17.02.1978
										565.14	
				564.84	564.75	564.84	564.82	564.71	564.60	566.57	22.05.1975
				565.37	565.27	565.22	565.18	565.07	564.94		
				566.38	566.00	566.03	566.24	565.76	565.52		
	Mürztal										
2502	Mitterdorf, Br 2980	318287	1971	587.76	587.76 Ö	587.83 Ö	587.96	588.04 Ö	588.03		
			-	588.51	588.47	588.69	588.92	588.91	588.77		
	598.13 0.30		2008	589.84	589.70	590.00	589.74 Ö	590.15	590.29 Ö	587.76	30.01.2006
										588.66	
				587.97	587.90	587.79	587.89	587.91 Ö	587.77	590.84	03.07.1975
				588.75	588.67	588.62	588.58	588.52	588.53		
				590.84	590.72	589.64	589.62	589.32	590.14		
	Murdurchbruchstal										
2516	Deutsch Feistritz, Br 3186	325142	1976	388.46	388.31	388.32	388.37	388.93	389.07		
			-	389.09	389.01	389.13	389.49	389.89	389.88		
	398.00 0.30		2008	389.79	389.81	390.07	390.46	390.93	390.74	388.31	14.02.1998
										389.46	
				388.95	388.84	388.81	388.77	388.63	388.49	391.09	05.08.1991
				389.77	389.65	389.54	389.49	389.37	389.25		
				390.99	391.09	390.99 Ö	390.55 Ö	390.20	390.02		
2518	Friesach, Bl 3203	318873	1976	384.90 Ö	384.84	384.85 Ö	385.08 Ö	385.19 Ö	385.40 Ö		
			-	385.40 I	385.35 I	385.51 I	385.90 I	386.31 I	386.20 I		
	391.25 0.50		2008	386.05	386.07 Ö	386.42	387.07	387.29	387.03 Ö	384.84	27.02.2005
										385.78 I	
				385.08	384.98 Ö	385.25 Ö	385.24	385.11	384.99	387.63	23.08.2005
				386.05	385.91	385.82	385.77	385.65	385.53		
				387.51	387.63	387.14	387.40	386.71	386.43		
2525	Friesach-St.Stefan, Bl 32431	325589	1978	376.33	376.05	376.05 Ö	376.30	377.32 Ö	378.14		
			-	378.60	378.38	378.48	379.01	379.53	379.68		
	384.24 0.80		2008	379.98	379.68 Ö	379.82	380.50	380.89 Ö	380.88 Ö	376.05	27.02.1984
										379.11	
				377.55	377.37	377.29	377.41	376.63	376.51	381.19 Ö	29.08.2005
				379.58	379.48	379.36	379.28	379.06	378.84		
				380.88	381.19 Ö	381.09 Ö	380.80	380.62	380.16		
2549	Mauritzen, Br 3157	325043	1976	407.18	407.15	407.18	407.35	407.64	407.52		
			-	407.71	407.68	407.77	408.01	408.27	408.32		
	411.24 0.50		2008	408.23	408.13	408.19 Ö	408.64	409.34	408.97	407.15	27.02.1984
										408.00	
				407.36	407.46	407.31	407.39	407.35 Ö	407.25 Ö	409.34	18.05.1992
			1	408.24	408.15	408.05	408.04	407.96	407.85		
				409.22	408.99	409.03	408.72	408.64	408.44		
	Grazer Feld										
2580	Graz 3, Br 3361	325233	1977	347.12	347.08 Ö	347.09	347.20 Ö	347.34 Ö	347.67		
			-	347.66	347.58	347.59	347.78	348.06	348.21		
	356.61 0.40		2008	348.24	348.07 Ö	348.03	348.41	348.78	348.85	347.08 Ö	27.02.1978
										347.91	
				347.52	347.42	347.42 Ö	347.41	347.29	347.19	349.39	17.07.1989
			1	348.20	348.14	348.05	347.96	347.86	347.78		
				349.39	349.12	348.92	348.66	348.74 Ö	348.49		
2593	Graz 5, Br 3450	310243	1966	339.02 Ö	338.97 Ö	339.01	339.14	339.41	339.84		
			-	340.03 I	339.93 I	339.99 I	340.28 I	340.65 I	340.74 I		
	347.58 - 0.12		2008	340.70	340.50 Ö	340.76	341.31	341.55	341.48	338.97 Ö	23.02.1978
										340.38 I	
				339.62	339.67	339.64	339.35	339.26	339.11	342.25	22.08.1966
				340.72 I	340.67 I	340.58	340.46	340.31	340.17 I		
				341.79	342.25	341.88	341.60	341.44	341.18		
2600	Graz 7, Br 3483	314740	1967	329.21	329.22	329.25 Ö	329.41	329.78	329.69		
			-	329.70	329.67	329.86	330.23	330.59	330.52		
	336.22 0.20		2008	330.46	330.45	330.90	331.52	331.83	331.94	329.21	21.01.2002
										330.09	
				329.45	329.26	329.42	329.49	329.36	329.25	332.56	17.07.1972
			1	330.37	330.21	330.11	330.05	329.93	329.82		
				332.56	331.85	331.12	331.86	330.67	330.53		

Mittlere Monats- und Jahresmittel der Grundwasserstände mit Extremwerten für Jahresreihen charakteristischer Messstellen

- Grundwasserstände m ü.A. -

Nr.	Messstelle		EDV-Messstellennummer	Zeitraum	Niederste / Mittlere Grundwasserstände in m ü.A / Höchste						Jahresreihe	Datum
					I	II	III	IV	V	VI		
	Messpunkt m ü.A.	m ü.G.		fehlende Jahresmittel	VII	VIII	IX	X	XI	XII		
2608	Graz 8, Br 3479		310292	1966	348.18	348.16	348.13	348.12 Ö	348.12	348.11		
				-	348.46 I	348.43 I	348.45 I	348.46	348.46	348.48		
	357.20	0.30		2008	348.90 I	348.82	348.89	348.90	348.84	348.96	348.09 Ö	29.07.2002
											348.48 I	
					348.09 Ö	348.09	348.22 Ö	348.25 Ö	348.25	348.21	349.25	24.07.1972
					348.52	348.52	348.52	348.52	348.50	348.49		
					349.25	349.05	348.93	348.97	348.87	348.87 Ö		
2616	Graz 13, Bl 3300		318824	1976	363.15	363.14 Ö	363.25	363.66	364.02	364.25		
				-	364.14	364.11	364.26	364.60	364.95	364.93		
	368.68	0.40		2008	364.68	364.56	365.02	365.66	365.68	365.58	363.14 Ö	21.02.1978
											364.53	
					363.96	364.05 Ö	363.89	363.65	363.48	363.32 Ö	366.52	22.08.2005
					364.81	364.70	364.59	364.55	364.42	364.30		
					366.18	366.52	365.98	365.98	365.41	365.08 Ö		
2623	Graz 15, Br 3460		315267	1971	343.68	343.64 Ö	343.56	343.52	343.50 Ö	343.50		
				-	344.07	344.01	343.98	344.00	344.03	344.09		
	360.87	0.40		2008	344.67	344.58	344.45	344.60	344.64	345.27	343.50 Ö	20.05.2002
											344.12	
					343.55 Ö	343.56	343.69 Ö	343.71	343.77	343.73	345.55	03.08.1972
					344.19	344.27	344.27	344.24	344.18	344.12		
					345.53	345.55	345.38	345.08 Ö	344.83 Ö	344.72 Ö		
2627	Graz 16, Br 3490		310342	1966	333.73	333.64	333.64 Ö	333.68 Ö	333.78 Ö	334.12		
				-	334.60	334.49	334.47	334.60	334.79	334.92		
	340.84	0.30		2008	335.74	335.51	335.46	335.32	335.71	335.81	333.64	27.02.1978
											334.77	
					334.19	334.26 Ö	334.20	334.13	333.99	333.85	336.43	03.08.1972
					334.98	334.98	334.94	334.89	334.81	334.71		
					336.42	336.43	336.21	335.98	335.85	335.71		
2650	Kasten, Br 3568		310441	1966	319.75 Ö	319.72 Ö	319.75	319.70	319.70 Ö	319.63		
				-	320.47	320.46	320.56	320.58	320.48	320.42		
	323.29	0.40		2008	321.50	321.68	321.52	321.41	321.20	321.31	319.48	23.09.2002
											320.47 I	
					319.54	319.52 Ö	319.48	319.49 Ö	319.60	319.60 Ö	321.90	03.08.1972
					320.42 I	320.40 I	320.42	320.46	320.49	320.51		
					321.89	321.90	321.58	321.35	321.40	321.35		
2673	Seiersberg, Br 3496		310599	1966	331.83	331.70	331.61	331.55	331.53 Ö	331.53 Ö		
				-	333.09	332.96	332.85	332.82	332.81	332.85		
	346.12	0.50		2008	335.49	335.26	335.01	334.68	334.38	334.08	331.53 Ö	29.05.1978
											333.01	
					331.65 Ö	331.65 Ö	331.87 Ö	331.98	331.99	331.91	335.51	11.09.1972
					332.97	333.09	333.16	333.19	333.17	333.12		
					335.02	335.48	335.51	335.40	335.10	334.81		
2684	Weitendorf, Bl 3608		319186	1976	304.31	304.27	304.26 Ö	304.34 Ö	304.29 Ö	304.22 Ö		
				-	305.65	305.56 I	305.63	305.96	305.97	305.87		
	310.77	0.70		2008	307.49	307.05	307.77 Ö	308.49	308.27	307.89	304.08 Ö	12.10.2002
											305.72 I	
					304.15 Ö	304.14 Ö	304.10 Ö	304.08 Ö	304.17 Ö	304.18 Ö	308.72	18.10.1982
				2	305.78	305.71	305.59	305.64	305.64	305.67		
					307.44	307.64	307.71	308.72	308.13	307.46		
2686	Weitendorf, Bl 3628		319202	1976	299.02 Ö	298.99 Ö	298.93 Ö	298.92 Ö	298.94 Ö	298.94 Ö		
				-	299.85	299.79	299.87	300.02	299.96	299.92		
	302.81	0.70		2008	300.89	300.73 Ö	301.21	301.71	301.35	301.24	298.90 Ö	24.07.2002
											299.88	
					298.90 Ö	298.91 Ö	299.01 Ö	299.05 Ö	299.05 Ö	299.04 Ö	301.98	19.08.1989
					299.90	299.86	299.81	299.84	299.85	299.87		
					301.39	301.98	301.36	301.57	301.03	300.89 Ö		
2702	Wildon, Br 3670		310763	1966	293.36	293.35 Ö	293.35	293.43 Ö	293.51	293.51		
				-	294.13 I	294.09 I	294.20 I	294.34	294.38	294.41		
	297.16	0.40		2008	295.06	294.99	295.61	295.74	295.92	296.05	293.35 Ö	19.02.2002
											< 294.27 I	
					293.45	293.44	293.44 Ö	293.46	293.45	293.40	296.23	17.07.1972
					< 294.40 I	< 294.33 I	< 294.29 I	< 294.26 I	< 294.22 I	< 294.21 I		
					296.23	296.13	295.88	295.30	295.40	295.37		
2709	Zettling, Br 3552		310821	1966	317.35 Ö	317.35	317.33 Ö	317.25	317.20	317.15		
				-	318.51	318.41	318.42	318.53	318.51	318.47		
	323.44	- 0.95		2008	320.16	319.93	319.85	319.76	319.58	319.46 Ö	317.08	05.08.2002
											318.49	
					317.10	317.08	317.13	317.16 Ö	317.21	317.24 Ö	320.50 Ö	14.08.1972
					318.49	318.51	318.50	318.50	318.49	318.50		
					320.32	320.50 Ö	320.32	320.06	319.79	319.79		

Mittlere Monats- und Jahresmittel der Grundwasserstände mit Extremwerten für Jahresreihen charakteristischer Messstellen

- Grundwasserstände m ü.A. -

Nr.	Messstelle		EDV-Messstellennummer	Zeitraum	Niederste / Mittlere Grundwasserstände in m ü.A / Höchste						Jahresreihe	Datum
				fehlende Jahresmittel	I	II	III	IV	V	VI		
	Messpunkt m ü.A.	m ü.G.			VII	VIII	IX	X	XI	XII		
Leibnitzer Feld												
2767	Hasendorf, Bl 38144		310920	1966 -	265.96 Ö 266.90	265.96 Ö 266.95	266.25 267.04	266.29 267.02	266.33 266.97	266.17 Ö 266.93		
	268.50	0.40		2008	267.52	267.56	268.01	267.76	267.64	267.57	265.96 I Ö 266.96	30.01.1972
					266.07 266.90 267.71	266.13 Ö 266.90 268.10 I	266.03 Ö 266.95 267.76	266.02 Ö 266.98 267.75	266.00 Ö 267.00 267.74	266.06 266.99 267.66 Ö	268.10	20.08.1966
2776	Joess, Bl 3786		310995	1966 -	278.53 278.94	278.53 Ö 278.93	278.54 Ö 279.04	278.52 Ö 279.07	278.57 Ö 278.96	278.45 Ö 278.90		
	281.27	1.00		2008	279.46 Ö	279.53	279.76 Ö	279.84	279.52	279.56	278.31 Ö 278.94	03.09.2003
					278.37 278.89 279.71	278.32 Ö 278.85 279.66	278.31 Ö 278.86 279.57	278.38 Ö 278.91 279.57	278.47 Ö 278.94 279.68 Ö	278.56 Ö 279.00 279.59	279.84	05.04.1996
2778	Joess, Br 37689		311001	1966 -	285.04 Ö 285.40	285.02 Ö 285.37	285.07 285.43	285.05 285.50	285.05 285.45	284.85 285.40		
	296.81	0.40		2008	285.95	286.03	286.10	286.37	286.25	285.97	284.82 285.42	21.11.1974
					284.93 285.41 286.29	285.02 Ö 285.41 286.31	285.03 Ö 285.41 286.04	284.90 285.43 286.13 Ö	284.82 285.40 286.13	285.06 285.43 285.99	286.37	22.04.1996
2788	Lebring, Br 3778		311092	1966 -	279.51 280.29	279.50 Ö 280.23	279.51 Ö 280.31	279.50 280.51	279.58 280.61	279.60 280.64		
	283.81	0.30		2008	281.27	281.14	281.20	281.64	281.72 Ö	281.92	279.50 Ö 280.46	18.02.2002
					279.60 Ö 280.63 282.15	279.60 Ö 280.59 281.89 Ö	279.55 280.51 281.44	279.55 280.46 281.58	279.58 280.39 281.43 Ö	279.58 Ö 280.35 281.37 Ö	282.15	20.07.1972
2814	St. Georgen a. d. St., Br 3769		311381	1966 -	286.39 287.76	286.43 Ö 287.70	286.47 Ö 287.80	286.64 Ö 287.93	286.65 Ö 287.85	286.60 287.79		
	295.95	0.53		2008	289.04	288.74	289.62	289.76	289.43	289.45	286.39 287.80	30.12.2003
					286.53 287.84 292.02	286.48 287.85 291.72	286.45 287.78 290.55	286.42 287.79 289.57	286.42 287.77 289.22	286.39 287.76 289.13	292.02	17.07.1972
2823	Stocking, Br 3767		311449	1966 -	287.10 287.51	287.09 287.51	287.22 287.59	287.05 287.58	287.10 287.54	287.10 287.58		
	290.82	0.60		2008	288.01	288.01	288.32	289.71	288.04	289.49	286.95 287.57	29.09.1984
					287.28 Ö 287.61 289.15	287.26 287.60 290.21	286.95 287.59 288.29	287.20 287.61 288.42	286.98 287.58 288.39	287.12 287.58 288.08	290.21	20.08.1966
2835	Untergralla, Bl 3810		311522	1966 -	269.43 Ö 269.98	269.43 Ö 269.93	269.46 Ö 270.02	269.51 Ö 270.14	269.53 Ö 270.08	269.51 Ö 270.02		
	274.64	1.00		2008	270.74 Ö	270.63	271.03	271.09 Ö	270.91 Ö	270.79 Ö	269.34 Ö 270.00 I	09.12.1971
					269.46 Ö 269.99 271.33 Ö	269.43 Ö 269.96 271.56	269.43 Ö 269.94 271.45	269.39 269.96 I 270.95	269.34 269.97 I 270.95 Ö	269.34 Ö 270.02 270.95 Ö	271.56	24.08.1972
Unteres Murtal												
2876	Altneudörfl, Br 39133		311605	1966 -	207.87 Ö 208.58	207.88 208.61	208.09 208.66	208.10 208.63	208.15 208.54	208.01 208.45		
	210.65	0.45		2008	209.23	209.38	209.41 Ö	209.33	209.43	209.25	207.78 I Ö 208.51	28.09.1992
					207.88 208.41 210.20 I	207.80 208.36 209.59	207.78 Ö 208.35 209.22	207.78 Ö 208.42 209.31	207.96 Ö 208.50 209.53	207.92 208.59 209.42	210.20	17.07.1972
2883	Donnersdorf, Bl 3901		311654	1966 -	214.79 Ö 215.34	214.82 215.36	214.82 Ö 215.59	215.00 215.87	215.19 Ö 216.15	215.12 216.05		
	220.01	1.05		2008	216.38	216.63	217.49	218.96	218.23	218.88	214.79 Ö 215.70	20.01.2002
					214.92 Ö 215.92 218.96 Ö	214.79 215.78 219.17	214.94 215.70 217.97	214.94 Ö 215.66 218.55	214.94 Ö 215.56 217.19	214.79 Ö 215.46 217.32 Ö	219.17	22.08.2005

Mittlere Monats- und Jahresmittel der Grundwasserstände mit Extremwerten für Jahresreihen charakteristischer Messstellen

- Grundwasserstände m ü.A. -

Nr.	Messstelle	Messpunkt m ü.A.	m ü.G.	EDV-Messstellennummer	Zeitraum	fehlende Jahresmittel	Niederste / Mittlere Grundwasserstände in m ü.A / Höchste I	II	III	IV	V	VI	Jahresreihe	Datum
							VII	VIII	IX	X	XI	XII		
2885	Donnersdorf, Bl 3905			311670	1966		215.25 Ö	215.35 Ö	215.49 Ö	215.64	215.67	215.63 Ö		
					-		216.14	216.16	216.25	216.30	216.28	216.23		
	219.67		1.00		2008		216.93	216.87	217.14	217.46	217.16	216.99	215.25 Ö	21.01.2002
													216.17	
							215.48 Ö	215.31	215.31	215.33 Ö	215.53 Ö	215.37	217.85	17.07.1972
							216.16	216.07	216.05	216.10	216.14	216.18		
							217.85	217.17 Ö	217.07	217.00 Ö	217.09	217.15		
2892	Fluttendorf, Br 38931			314997	1968		221.59	221.63	221.67	221.69	221.68	221.65		
					-		222.13	222.15	222.25	222.29	222.23	222.20		
	226.93		0.40		2008		222.78	222.95	223.42 Ö	223.34	223.41	223.40 Ö	221.58	27.09.1993
													222.18	
							221.69	221.65 Ö	221.58	221.61 Ö	221.60	221.63	224.16	10.07.1972
							222.22	222.13	222.12	222.12	222.13	222.14		
							224.16	223.38	222.96	223.24	223.04	222.83		
2900	Gosdorf, Br 3883			311761	1966		230.09	230.07 Ö	230.09 Ö	230.11	230.22	230.17		
					-		230.73	230.78	230.92	230.93	230.82	230.80		
	234.04		0.20		2008		231.85	231.97	232.49	232.33	232.25	232.14	230.07 Ö	23.02.2004
													230.79	
							230.12	230.12	230.09	230.14	230.09	230.07	232.67	17.07.1972
							230.81	230.74	230.70	230.71	230.74	230.77		
							232.67	232.48	231.64	232.14	232.28	232.18		
2915	Lichendorf, Br 3865			311845	1966		240.33	240.28	240.28	240.50 Ö	240.57	240.63		
					-		241.72	241.74	241.98	242.15	242.04	241.95		
	247.62		0.30		2008		243.56	244.74	245.61	245.62	245.58	245.42	240.28	14.02.2004
													241.87	
							240.54	240.44	240.39	240.37	240.41	240.35 Ö	246.72	17.07.1972
							241.94	241.85	241.75	241.76	241.73	241.77		
							246.72	246.08	245.35	244.81	244.20	244.06		
2938	Straß, Br 38415			311944	1966		251.09 Ö	251.16 Ö	251.17 Ö	251.19 Ö	251.30 Ö	251.16		
					-		251.89	251.86	251.94	252.01	251.95	251.90		
	255.51		0.40		2008		252.60 Ö	252.44	252.77	252.81	252.65	252.57	251.00	28.08.2003
													251.88	
							251.07 Ö	251.00	251.00 Ö	251.01 Ö	251.04 Ö	251.09 Ö	252.99	17.07.1972
							251.86	251.80	251.79	251.83	251.86	251.91		
							252.99	252.89	252.74	252.62 Ö	252.67	252.65		
2941	Unterpurkla, Bl 3909			340018	2004		218.69	219.12	219.13	219.13 Ö	219.09	219.08		
					-		219.15	219.17	219.24	219.20	219.19	219.17		
	221.98		1.10		2008		219.35	219.38	219.47	219.41	219.61	219.59	218.69	01.01.2004
													219.16	
							219.06	219.06	219.07 Ö	219.07	219.09 Ö	219.09 Ö	219.75	22.08.2005
							219.14	219.16	219.12	219.13	219.14	219.16		
							219.30	219.75	219.31	219.22	219.21	219.29		
2959	Weitersfeld, Br 3877			314682	1966		233.55	233.59	233.68 Ö	233.67	233.73	233.65		
					-		234.45	234.45	234.58	234.61	234.56	234.49		
	237.55		0.40		2008		235.19	235.33	235.76	235.56	235.36	235.30	233.52	06.10.2003
													234.46	
							233.59 Ö	233.58	233.53	233.52	233.53 Ö	233.54 Ö	236.15	17.07.1972
							234.44	234.36	234.34	234.38	234.42	234.48		
							236.15	235.42	235.20	235.37	235.47	235.34		

DRAUGEBIET

Lienzer Becken

2978	Lienz, Bl 2			330670	1986		655.53 Ö	655.27	655.14 Ö	655.12 Ö	655.20 Ö	656.27 Ö		
					-		657.54	657.10	656.90	657.09	657.96	659.19		
	677.74		0.90		2008		660.52	659.92 Ö	659.70 Ö	659.33	661.25	662.33	655.12 Ö	13.04.2008
													658.20	
							657.41 Ö	657.55	657.02	656.39	656.31 Ö	655.86	662.34 Ö	03.07.1986
							659.78	659.50	658.87	658.39	658.15	657.85		
							662.34 Ö	662.07	661.26	660.53	660.84	661.05 Ö		

Oberes Drautal

3005	Lengberg, Bl 2 (Lavant, Bl 4)			334565	1989		637.07	637.07 Ö	637.13 Ö	637.16 Ö	637.27	637.28		
					-		637.28	637.24	637.30	637.40	637.68	637.72		
	641.39		1.00		2008		637.91	637.47	637.80	637.89	638.20	638.37	637.07	30.01.1989
													637.49 I	
							637.31	637.34	637.27	637.23 Ö	637.18	637.14	639.39	26.11.2002
							637.68	637.55	637.52 I	637.59	637.55	637.39 I		
							638.36	637.99	638.70	639.15	639.39	638.49		

Mittlere Monats- und Jahresmittel der Grundwasserstände mit Extremwerten für Jahresreihen charakteristischer Messstellen

- Grundwasserstände m ü.A. -

Nr.	Messstelle	Messpunkt m ü.A.	m ü.G.	EDV-Messstellennummer	Zeitraum	fehlende Jahresmittel	Niederste / Mittlere Grundwasserstände in m ü.A / Höchste I	II	III	IV	V	VI	Jahresreihe	Datum
							VII	VIII	IX	X	XI	XII		
3013	Sachsenburg, Bl 407			317909	1988		559.26 Ö	559.24 Ö	559.24 Ö	559.28 Ö	559.48	559.87		
					-		559.55	559.44	559.49	559.62	560.14	560.55		
	562.11		0.70		2008		560.77	559.98	560.27	560.29	561.24	561.41 Ö	559.24 Ö	27.02.2002
													559.99	
							560.06	559.93 Ö	559.66	559.57	559.50	559.38	561.50	13.10.2000
					1		560.61	560.37	560.13	560.11	560.02	559.77		
							561.44	561.23	561.25	561.50	561.46	561.14		
3019	Steinfeld, Bl 401			317834	1988		575.44 Ö	575.42	575.41 Ö	575.48 Ö	575.68	576.16		
					-		575.73	575.62	575.65	575.81	576.31	576.70		
	586.97		0.90		2008		576.33 Ö	576.09 Ö	576.15	577.01	577.45	577.78	575.41 Ö	17.03.1996
													576.13	
							576.28	576.13 Ö	575.83	575.70	575.58	575.51	577.89	21.11.1996
					1		576.74	576.49	576.23	576.18	576.09	575.91		
							577.56	577.13	576.80	577.33	577.89	577.11		
	Unteres Gailtal													
3045	Judendorf, Bl 9			309625	1966		491.61	491.57	491.62 Ö	491.72	491.83 Ö	491.92		
					-		492.57 I	492.50 I	492.79 I	493.32 I	493.30 I	493.08 I		
	496.20		0.60		2008		494.12	494.71	494.72	494.96	494.64	494.57	491.57	09.02.2002
													492.89 I	
							491.95	491.81	491.92	491.69	491.70	491.65 I	495.60	30.10.2008
							492.97	492.69 I	492.66 I	492.86 I	493.02 I	492.88 I		
							494.80	494.36	494.62	495.60	495.14	494.52		
3046	Judendorf, Bl 18 A			309716	1966		493.12	493.09	493.08	493.17	493.31	493.29		
					-		493.70 I	493.66 I	493.89 I	494.24	494.28	494.11		
	496.76		0.90		2008		495.03	495.13	495.17	495.63	495.49	495.20	493.08	11.03.2005
													493.96 I	
							493.25	493.15	493.28	493.27	493.21	493.18	495.86	23.10.1993
							493.99	493.78	493.82	493.99 I	494.11	493.91		
							495.16 Ö	495.19	495.46	495.86	495.84	495.58		
	Unteres Drautal													
3088	St.Ulrich, Bl 607			338533	1991		485.15	485.11	485.11 Ö	485.16	485.11	485.11 Ö		
					-		485.33	485.30	485.30	485.31	485.31	485.30		
	497.33		1.02		2008		485.52 Ö	485.46 Ö	485.46 Ö	485.51	485.57	485.62	485.01	27.10.2008
													485.32	
							485.11 Ö	485.11 Ö	485.14 Ö	485.01	485.09	485.14 Ö	485.88	25.10.1993
					1		485.32	485.30	485.29	485.33	485.36	485.36		
							485.65	485.62	485.46	485.88	485.80 Ö	485.64		
	Rosental													
3100	Ferlach, Bl 501			338772	1991		424.77 Ö	424.76 Ö	424.78 Ö	424.86 Ö	424.86 Ö	424.89		
					-		425.72	425.54	425.51	425.74	425.75	425.60		
	436.79		1.43		2008		426.76	426.37	426.33	426.73	426.90	426.51	424.54 Ö	06.10.2003
													425.60	
							424.80 Ö	424.67	424.55	424.54 Ö	424.56 Ö	424.58	427.43 Ö	25.11.2000
					1		425.58	425.45	425.31	425.41	425.74	425.86		
							426.59	426.16 Ö	426.18 Ö	426.76	427.43 Ö	427.29		
3106	St.Jakob i.R., Bl 512			338251	1991		458.20 Ö	458.18	458.18 Ö	458.20	458.22	458.22 Ö		
					-		458.41	458.35	458.35	458.42	458.42	458.39		
	461.10		1.05		2008		458.70 Ö	458.69	458.63 Ö	458.66 Ö	458.66 Ö	458.56	458.15	20.09.1993
													458.40	
							458.21 Ö	458.20	458.15	458.21	458.22	458.20	459.07	27.11.2000
					1		458.38	458.36	458.34	458.40	458.48	458.48		
							458.73	458.58	458.58	458.68	459.07	459.01		
	Zollfeld													
3114	Maria Saal, Bl 219			338632	1991		449.77	449.74 Ö	449.73 Ö	449.72 Ö	449.70 Ö	449.68 Ö		
					-		450.63	450.47	450.48	450.65	450.57	450.46		
	460.13		1.03		2008		451.70 Ö	451.45	451.72	451.67	451.29	451.55	449.68 Ö	29.06.1998
													450.56	
							449.70 Ö	450.00	449.94	449.97	449.86 Ö	449.86 Ö	452.58	25.11.2000
					1		450.47	450.44	450.46	450.59	450.75	450.78		
							451.61 Ö	451.50 Ö	451.48 Ö	451.91	452.58	452.08		

Mittlere Monats- und Jahresmittel der Grundwasserstände mit Extremwerten für Jahresreihen charakteristischer Messstellen

- Grundwasserstände m ü.A. -

Nr.	Messstelle	Messpunkt m ü.A.	Messpunkt m ü.G.	EDV-Messstellennummer	Zeitraum	Niederste / Mittlere Grundwasserstände in m ü.A / Höchste						Jahresreihe	Datum
					fehlende Jahresmittel	I	II	III	IV	V	VI		
						VII	VIII	IX	X	XI	XII		
Klagenfurter Becken													
3141	Ebental, Bl 202			318063	1991	420.22	420.19	420.19 Ö	420.18 Ö	420.16	420.14 Ö		
					-	420.57	420.51	420.51	420.60	420.56	420.50		
	425.95		0.20		2008	421.13	421.07	421.20	421.28	421.10	420.99	420.14 Ö	25.06.1998
												420.53	
						420.15	420.21 Ö	420.21 Ö	420.18	420.20 Ö	420.21	421.28	07.04.2006
						420.49	420.47	420.47	420.50	420.58	420.63		
						421.01	421.02	421.03 Ö	421.02	421.24	421.23 Ö		
Jauntal													
3168	Kühnsdorf, Br 314			317131	1970	434.05	434.00	434.03	433.88	433.78	433.72		
					-	434.65 I	434.58 I	434.60	434.68	434.64	434.60		
	437.77		0.35		2008	435.49	435.21	435.18	435.57	435.65	435.51	433.72	29.06.1998
												434.62 I	
						433.79	433.77	433.85	433.90	433.89	434.02 Ö	435.83	10.08.1970
					1	434.59	434.57	434.56 I	434.59 I	434.64 I	434.68 I		
						435.41	435.83	435.27	435.13 Ö	435.32	435.35		
3173	Srejach, Br 303			317032	1970	434.02 I Ö	433.92	433.90	433.94	434.00	433.86 I Ö		
					-	434.86 I	434.75 I	434.74 I	434.84 I	434.90 I	< 434.90 I		
	447.42		0.35		2008	435.97	435.98	435.89	436.01	436.05	435.96	433.67 I	21.09.1992
												< 434.82 I	
						433.86 I Ö	433.83	433.67 I	433.68 I	433.70 I	433.97	436.22	17.08.1970
					3	< 434.87 I	< 434.86 I	< 434.79 I	< 434.73 I	434.76 I	434.85 I		
						435.99 Ö	436.22	436.05	435.62	435.80	435.92 Ö		

Monats- und Jahresmittel der Grundwassertemperaturen mit Extremwerten (Hauptwerte)

Nr.	Messstelle			EDV-Messstellennummer	Messgerät	Mittel in °C							Niederste und höchste beobachtete Grundwassertemperatur			
						I	II	III	IV	V	VI	Jahr	im Berichtsjahr		vor dem Berichtsjahr	
	Beobachtg.-beginn	unverändert seit	Messtiefe in m unter Gelände			VII	VIII	IX	X	XI	XII		°C	Datum	°C	Datum
RHEINGEBIET																
Montafon																
6	Gaschurn, Bl 20.00.08			332486	D	4.8	4.1	3.8	4.5	5.2	6.1		3.3	02.03.	5.6	28.12.2007
	2007		19.19			6.5	6.8	7.0	7.2	7.3	6.9	5.9	7.4	11.11.	8.5 Ö	27.09.2007
7	Gaschurn, Bl 22.00.05			332437	D	7.9	7.9	7.9	7.9	7.0	7.9		6.2 Ö	09.05.	5.9 Ö	02.05.2006
	1998		16.00			7.9	7.9	7.9	7.9	7.9	7.9	7.8	8.0 Ö	08.06.	10.6	29.08.2005
13	Lorüns, Bl 08.27.11			347179	D	4.9	5.3	5.6	6.3	7.7	8.6		4.7 Ö	18.01.	3.6	29.01.2006
	1998		8.00			10.2	10.6	10.9	10.3	9.3	6.6	8.0	10.9 Ö	25.09.	13.4	10.08.2006
17	Schruns, Bl 16.04.14			332387	D	8.8	8.8	8.9	8.9	8.8	8.7		8.4	03.06.	7.5 Ö	25.09.1998
	1991		17.20			8.7	8.6	8.6	8.5	8.5	8.6	8.7	8.9 Ö	20.05.	9.5 Ö	19.09.2005
19	St.Anton i.M., Bl 09.26.01			347112	D					8.0	7.8		7.4 Ö	21.08.		
	2008		GWS-Flurabst.			7.4	7.4	7.8	8.3	8.8	9.2		9.3 Ö	01.01.		
31	Tschagguns, Bl 17.02.10			332445	D					7.8	8.1		6.2 Ö	01.01.		
	2008		GWS-Flurabst.			9.9	11.2	11.0	9.5	8.5	6.7		11.5 Ö	11.09.		
Klostertal - Hauptstockwerk																
35	Bludenz, Bl 14.34.24			332163	D					9.5	9.5		9.0 Ö	01.01.		
	2003		GWS-Flurabst.			9.4	9.3	9.3	9.3	9.1	9.0		9.7	06.05.		
40	Klösterle, Bl 60.1.11			332114	D		7.9	7.9	7.8	7.6	7.5		7.5 Ö	01.07.		
	2007		GWS-Flurabst.			7.7	7.9	7.9	7.9	7.8	7.8		8.1 Ö	17.09.		
43	Klösterle, Bl 60.1.14			332148	D	6.5	7.0	6.9	6.8	6.5	6.5		6.1	01.06.	4.5	03.05.2006
	1998		22.00			7.3	7.5	7.5	7.7	7.3	6.7	7.0	8.0	02.08.	9.8	14.01.2004
45	Stallehr, Bl 60.1.01			332015	D					7.3	7.1		6.8	15.06.	6.5	02.03.2006
	1992		25.00			7.5	8.5	8.2	7.9	7.5	7.5		8.7 Ö	23.08.	7.5 Ö	22.11.2004
Walgau (*)																
47	Bludenz, Bl 07.34.13 A			352435	D	7.0	7.0	7.1	7.4	8.0	8.6		6.9	18.01.	5.9	25.12.2005
	2003		6.00			9.1	9.4	9.1	8.6	8.1	7.6	8.1	9.6 Ö	20.08.	10.9	17.07.2006
48	Bludenz, Bl 07.34.22			347187	D	4.9	4.6	5.8	6.7	7.7	8.4		4.1	23.02.	3.7	09.02.2007
	2003		7.75			8.9	9.3	9.4	9.2	8.6	5.3	7.4	9.5 Ö	29.09.	12.7	25.06.2007
49	Bludesch, Bl 04.37.07			321570	D	8.7	7.6	7.4	7.9	8.7	9.7		7.1 Ö	24.03.	7.0	21.03.2002
	2001		6.02			10.6	11.4	11.6	11.1	10.4	9.6	9.6	11.8	09.09.	14.4	04.09.2006
58	Bürs, Bl 07.28.12 A			352286	D	7.5	6.6	6.0	5.6	5.9	6.7		5.4	22.04.	6.1 Ö	21.04.2007
	2004		8.81			7.6	8.3	8.6	8.8	8.9	8.8	7.4	9.0 Ö	27.11.	10.4	05.09.2007
62	Frastanz, Bl 02.31.05			321315	D	9.6	9.3	8.9	8.8	8.8	8.7		8.6	30.06.	7.0	12.02.2007
	2001		2.08			8.6	8.7	8.9	9.1	9.3	9.1	9.0	9.7	02.01.	16.1	11.09.2006
64	Frastanz, Bl 02.31.08 A			321364	D	9.3	9.4	7.7	8.8	10.8	11.1		7.1	24.03.	7.4	06.06.2006
	2001		GWS-Flurabst.			14.0	13.7	13.7	12.4	10.3	9.5	10.6	17.4	21.07.	15.9	04.09.2006
65	Frastanz, Bl 02.31.15 A			352013	D	9.8	9.9	9.9	9.8	9.9	9.8		9.5 Ö	18.08.	8.4 Ö	12.06.2006
	2004		GWS-Flurabst.			9.8	9.7	9.9	9.9	10.0	10.1	9.9	10.2	21.12.	9.9	12.04.2005
67	Frastanz, Bl 03.31.02			321414	D	10.1	9.6	9.3	9.2	9.1	8.3		8.2 Ö	14.06.	5.0	02.05.2006
	2004		GWS-Flurabst.			8.7	9.4	10.2	10.6	10.8	10.4	9.6	10.8	12.11.	10.9	03.10.2007
74	Nenzing, Bl 03.30.04 A			321349	D	9.4	9.4	9.4	9.3	9.3	9.3		9.2	25.08.	8.1	21.09.2005
	2004		GWS-Flurabst.			9.3	9.2	9.3	9.4	9.4	9.5	9.3	9.5	01.01.	9.7	05.04.2006
83	Nenzing, Bl 05.30.18 A			321661	D	10.0	9.8	9.6	9.1	8.7	8.6		8.3	20.07.	6.6 Ö	20.03.2005
	1998		9.00			8.7	8.9	9.4	9.7	9.9	10.0	9.4	10.1 Ö	31.12.	12.1	23.08.2005
84	Nenzing, Bl 05.30.19			321679	D	6.9	6.8	6.5	6.7	7.5	8.2		6.0	13.01.	7.0 Ö	31.12.2007
	2001		5.45			9.4	10.6	12.2	11.6	9.8	8.7	8.8	12.8	15.09.	13.4	18.09.2006
89	Nüziders, Bl 06.35.07 A			321844	D	9.5	8.7	7.9	7.7	8.1	8.7		7.6	28.04.	7.2	15.05.2005
	2004		8.95			9.1	9.7	10.2	10.4	10.4	10.1	9.2	10.5	28.10.	10.8	08.10.2007
90	Nüziders, Bl 06.35.08			321851	D	8.9	8.8	8.7	8.6	8.6	8.5		8.5 Ö	15.06.	8.3	09.06.2006
	2004		GWS-Flurabst.			8.6	8.8	9.0	9.1	9.1	9.1	8.8	9.1 Ö	17.11.	9.2	12.10.2004
96	Nüziders, Bl 07.35.19			321745	D	12.5	13.2	13.4	13.3	12.5	12.2		11.9 Ö	18.06.	7.8	05.09.2001
	2000 2*)		9.50			12.7	12.8	12.9	13.2	13.7	13.5	13.0	13.8	11.11.	44.9	01.10.2004
101	Satteins, Bl 03.39.07			321448	D	10.0	9.3	8.6	8.1	8.0	8.3		7.9	26.04.	6.5	12.05.2004
	2004		5.52			8.8	9.4	10.0	10.3	10.4	10.2	9.3	10.4 Ö	24.11.	10.9	31.10.2007
104	Schlins, Bl 04.38.02 A			321596	D	10.6	10.0	9.4 I	8.9	8.6	8.6		8.6 Ö	09.08.	9.0 Ö	16.07.2007
	2006		6.70			8.6	8.8	9.2	9.7	10.2 I	10.5 I	9.4	10.8 Ö	08.01.	10.9	27.11.2007
106	Schlins, Bl 04.38.04			321612	D	7.7	7.0	6.5	6.6	7.5	8.7		6.4 Ö	10.04.	5.7 Ö	08.04.2006
	2003		6.19			9.9	11.1	11.8	11.7	10.7	9.4	9.1	12.0	30.09.	12.3 Ö	28.08.2005

(*) Das Grundwassergebiet ist kraftwerksbeeinflusst.
2*) durch Kühlwasser beeinflusst

Monats- und Jahresmittel der Grundwassertemperaturen mit Extremwerten (Hauptwerte)

Nr.	Messstelle			EDV-Messstellennummer	Messgerät	Mittel in °C							Niederste und höchste beobachtete Grundwassertemperatur			
						I	II	III	IV	V	VI	Jahr	im Berichtsjahr		vor dem Berichtsjahr	
	Beobachtg.-beginn	unverändert seit	Messtiefe in m unter Gelände			VII	VIII	IX	X	XI	XII		°C	Datum	°C	Datum
									Großes Walsertal							
112	Sonntag, Bl 70.1.03			347278	D	8.0	8.0			8.5	8.0		7.8	08.09.	2.9	16.07.2003
	2001		17.00			7.9	7.9	7.9	8.0	8.1	8.3		8.9	05.05.	8.5 Ö	17.02.2007
									Rheintal							
114	Altach, Bl 50.4.13 A			328021	D	12.5	11.9	11.6	11.4	11.6	12.0		10.0	21.03.	7.0 Ö	13.05.1996
	1990		4.40			12.7	13.5	14.1	14.2	13.9	13.1	12.7	15.2 Ö	14.09.	15.6 Ö	03.09.2007
117	Altenstadt, Bl 01.32.01 A			309393	D	9.6	9.6	9.6	9.7	9.6	9.6		9.6 Ö	25.10.	8.6 Ö	22.05.1993
	1992		15.30			9.7	9.7	9.7	9.6	9.6	9.6	9.6	9.7 Ö	25.10.	10.1	21.04.1992
118	Altenstadt, Bl 01.32.10 A			309419	D	12.1	12.2	12.2	11.7	11.1	10.7		9.6	21.09.	9.7 Ö	01.10.2006
	2006		8.00			10.2	9.9	9.6	9.8	10.3	10.9	10.9	12.3	13.03.	12.4	19.02.2007
121	Altenstadt, Bl 01.32.41 A			322305		10.8	10.7	10.7	10.8	11.2	12.0		10.2	09.12.	7.7	05.08.1996
	1990		17.70			10.9	11.6	11.3	10.9	10.5	10.4	11.0	12.2	23.06.	12.5	20.06.2005
124	Altenstadt, Bl 01.32.60			327635	D					11.0	10.9		10.9 Ö	10.07.		
	1992		GWS-Flurabst.			11.0	11.1	11.2	11.3	11.5	11.6		11.6 Ö	15.12.		
126	Bregenz, Bl 50.1.04			322198		12.1	11.6	11.6	11.3	11.4	11.8		11.1 Ö	07.04.	6.8	22.04.1991
	1990		7.85			12.0	12.4	12.4	12.7	12.5	12.4	12.0	12.8	27.10.	17.0	20.12.1993
128	Bregenz, Bl 50.1.06			322214		12.8	12.0	11.5	11.1	11.1	11.6		10.9 Ö	12.05.	8.0	21.02.1994
	1990		7.30			12.3	13.6	14.3	14.8	14.6	14.1	12.8	15.0	03.11.	16.0	25.10.1993
130	Bregenz, Bl 50.1.08			322230		9.0	8.4	8.5	8.3	9.1	10.5		8.1 Ö	07.04.	5.0	14.02.1994
	1990		5.10			11.7	12.6	12.7	12.3	11.7	10.5	10.4	13.2	08.09.	18.0 Ö	08.09.1997
133	Bregenz, Bl 50.1.11			309377	D	10.8	10.2	9.9	9.8	10.3	11.4		9.5 Ö	25.04.	10.8 Ö	25.05.2007
	2007		3.88			12.6	13.6	13.6	13.1	12.7	11.9	11.7	14.0 Ö	30.08.	14.3 Ö	11.09.2007
134	Bregenz, Bl 50.1.12			322255	D				10.3	11.6	13.8		10.0	14.04.		
	1992		GWS-Flurabst.			15.6	16.5	16.3	15.1	13.9	12.1		16.6 Ö	29.08.		
139	Dornbirn, Bl 50.3.05			328179	D	6.5	6.1	5.5	5.3	6.9	10.4		4.3 Ö	16.03.	6.4	19.03.2007
	2004		7.60			13.4	14.3	14.2	12.4	11.0	8.7	9.6	15.9	16.09.	15.8 Ö	20.08.2007
140	Dornbirn, Bl 50.3.06			328187	D	6.6	5.7	5.5	5.7	7.3	9.8		4.9	17.03.	6.9	31.12.2007
	2004		10.60			11.9	12.9	13.2	12.1	10.6	8.5	9.2	14.3 Ö	14.09.	14.7 Ö	04.09.2007
153	Gaissau, Bl 50.2.35			327536	D					10.7	10.8		10.6 Ö	21.05.		
	2008		GWS-Flurabst.			11.1	11.7	12.4	13.0	13.2	13.1		13.3	22.11.		
159	Götzis, Bl 50.4.07 A			328112	D	14.4	14.1	13.6	12.9	12.4	12.0		11.8	07.07.	12.6	11.06.2007
	2007		10.20			12.0	12.3	12.7	13.3	14.0	14.4	13.2	14.6 Ö	01.01.	14.6 Ö	20.12.2007
163	Hard, Bl 50.2.13			322131	D	10.2	9.6	9.1	9.1	9.8	11.3		8.9 Ö	30.03.	0.4	08.07.2004
	1983		4.65			12.9	13.8	14.5	13.7	12.8	11.6	11.5	14.7 Ö	20.09.	16.4	13.09.2003
166	Hard, Bl 50.2.16 A			322149		9.7	9.5	9.5	10.1	12.6	16.1		8.0	29.12.	5.0	14.02.1994
	1990		4.63			18.2	17.8	16.8	14.7	13.2	10.5	13.3	18.5	04.08.	17.9	24.07.2006
168	Hard, Bl 50.2.18			322156	D	13.7	13.0	12.1	11.8	12.0	12.5		11.7 Ö	02.05.	12.7 Ö	28.05.2007
	2007		4.29			13.2	14.2	15.1	15.6	15.6	14.4	13.6	15.7 Ö	20.11.	16.3	11.10.2007
170	Höchst, Bl 50.2.25			328435		11.9		10.5	10.3	10.8	11.9		9.7	07.04.	9.0 Ö	29.03.1999
	1990		5.90			12.7	13.6	14.0	14.1	13.4	12.5	12.3	14.4	22.09.	15.7	12.08.2002
172	Höchst, Bl 50.2.27			328450	D	11.9	11.4	11.0	10.7	10.5	10.7		10.4 Ö	21.05.	7.9	24.11.1992
	1983		5.00			11.0	11.7	12.3	12.7	12.8	12.5	11.6	12.8 Ö	22.11.	13.0 Ö	20.11.2007
174	Höchst, Bl 50.2.29			328476	D	12.4	11.4	10.7	10.4	10.7	11.6		10.2	16.04.	8.5 Ö	02.04.1999
	1983		4.50			12.3	13.3	14.2	14.5	14.2	12.9	12.4	15.2	22.09.	15.9	13.09.1995
182	Hohenems, Bl 50.4.17			328062	D	12.7	12.0	11.4	11.1	11.4	11.7		10.9	24.03.	9.6	04.04.1994
	1990		4.40			12.3	13.2	14.0	14.5	14.4	13.8	12.7	14.6 Ö	31.10.	14.7	13.10.2003
185	Hohenems, Bl 50.4.20			328096	D	12.1	11.2	11.0	10.7	10.8	10.7		10.4	19.05.	8.8	23.03.1992
	1990		5.80			11.0	11.5	12.2	12.7	12.8	12.5	11.6	13.1	16.09.	13.5 Ö	12.09.2005
186	Hohenems, Bl 50.4.21			328104		10.0	9.5	9.3	9.6	11.4	13.4		9.1	24.03.	8.0	17.02.1997
	1990		3.20			13.6	16.4	16.2	14.2	12.5	10.9	12.3	17.1	08.09.	17.2	15.09.2003
188	Kennelbach, Bl 50.1.01 A			322164		11.1	10.8	10.0	9.8	9.9	10.7		9.1	05.05.	7.3	17.05.1999
	1990		10.20			11.4	11.7	11.8	11.4	11.3	11.2	10.9	12.3	01.09.	15.0	25.10.1993
191	Koblach, Bl 50.4.03 A			322412		11.7	11.2	10.8	10.7	11.4	12.0		10.5	14.04.	9.1 Ö	30.05.1994
	1990		5.55			11.5	12.9	12.9	13.0	12.8	12.3	11.9	13.1 Ö	20.10.	13.7 Ö	24.09.2007
192	Koblach, Bl 50.4.04			322420		11.3	11.0	10.8	10.5	10.7	10.5		9.5	15.07.	8.6 Ö	05.07.1999
	1990		6.50			9.9	11.0	10.7	11.1	10.9	11.0	10.8	11.4 Ö	20.10.	12.3	09.11.1992
197	Lauterach, Bl 50.2.04 A			322081	D	10.0	9.9	10.0	10.0	9.8	9.7		9.6 Ö	27.09.	9.0 Ö	10.08.2006
	2005		10.95			9.6	9.7	9.7	9.7	9.7	9.9	9.8	10.1 Ö	01.01.	10.3 Ö	17.12.2007
200	Lauterach, Bl 50.2.10			322115	D	10.9	10.4	10.0	9.8	10.1	10.3		9.4	23.04.	8.8	19.04.2006
	2005		7.18			10.6	11.0	11.4	11.9	12.0	11.7	10.8	12.1 Ö	12.11.	13.7	09.08.2007

Monats- und Jahresmittel der Grundwassertemperaturen mit Extremwerten (Hauptwerte)

Nr.	Messstelle			EDV-Messstellennummer	Messgerät	Mittel in °C							Niederste und höchste beobachtete Grundwassertemperatur			
						I	II	III	IV	V	VI	Jahr	im Berichtsjahr		vor dem Berichtsjahr	
	Beobachtg.-beginn	unverändert seit	Messtiefe in m unter Gelände			VII	VIII	IX	X	XI	XII		°C	Datum	°C	Datum
202	Lauterach, Bl 50.2.19			328377		9.9	9.8	9.2	8.7	9.9	11.9		8.4	07.04.	5.8	08.03.1999
	1990		4.30			14.1	15.3	15.2	14.2	13.1	11.5	11.9	15.8	18.08.	16.9	05.09.1994
205	Lustenau, Bl 50.3.08 A			328203		9.7	9.8	9.5	10.2	11.6	13.1		9.1	07.04.	7.3	07.03.1994
	1990		2.55			14.5	16.3	16.6	15.2	13.1	10.8	12.5	17.8	08.09.	18.3	31.08.1992
207	Lustenau, Bl 50.3.10			328229	D					12.6	13.4		12.3 Ö	21.12.		
	2004		GWS-Flurabst.			14.5	15.2	15.6	15.3	14.5	13.3		16.2 Ö	07.09.		
211	Mäder, Bl 50.4.05			322438	D	10.2	9.4	9.1	8.9	9.5	10.0		8.7	14.04.	6.6 Ö	15.03.1999
	1990		5.40			11.3	12.1	12.6	12.5	12.1	11.5	10.7	13.6	07.09.	13.9	30.09.2002
213	Mäder, Bl 50.4.11			322503	D	11.6	11.0	10.4	10.2	10.3	10.7		10.1 Ö	07.05.	7.4	10.03.2006
	1990		4.85			11.1	11.7	12.4	12.4	12.4	12.1	11.4	12.6 Ö	09.09.	16.1 Ö	10.10.2003
215	Meiningen, Bl 01.33.04			322347	D	9.9	9.5	9.1	8.7	8.6	8.7		8.5	18.05.	5.8	19.05.1990
	1987		4.35			8.9	9.4	9.7	10.3	10.6	10.6	9.5	10.7	11.12.	12.3	27.09.1999
216	Meiningen, Bl 01.33.06			309526	D	11.0	10.5	9.9	9.7	9.6	9.8		9.5 Ö	19.05.	8.2	04.04.1994
	1990		4.45			10.3	11.7	13.8	14.4	13.9	12.7	11.5	14.6	24.09.	14.5 Ö	10.10.2005
221	Meiningen, Blt 01.33.06			328369		10.0	9.4	8.9		10.2	12.9		8.8	17.03.	7.7 Ö	10.04.2006
	1984		3.50			13.7	15.0	16.5	16.0	15.3	13.3		17.0	15.09.	16.3 Ö	04.09.2006
222	Nofels, Bl 01.32.19 A			322313	D	12.2	11.9	11.1	10.0	10.2	11.0		9.5 Ö	30.04.	6.7	27.03.1992
	1990		5.60			12.2	12.1	13.5	12.9	13.3	12.8	11.9	14.2	15.09.	15.3	13.11.2007
224	Nofels, Bl 01.32.24 A			309542	D	9.6	9.2	8.9	8.6	8.5	8.5		8.5 Ö	24.06.	7.7 Ö	06.06.2006
	2006		8.01			8.7	9.1	9.5	9.8	9.9	9.9	9.2	10.0 Ö	06.12.	9.7 Ö	02.12.2007
227	Rankweil, Bl 01.40.02			322354	D					7.8	7.8		7.7 Ö	04.08.		
	2008		GWS-Flurabst.			7.8	7.9	8.5	9.1	9.6	9.9		10.0 Ö	21.12.		
229	Rankweil, Bl 01.40.04			322388	D	11.3	10.9	10.2	9.8	9.7	10.0		9.5 Ö	30.04.	9.8	23.05.2007
	2007		5.63			10.4	11.0	11.5	11.8	11.6	11.3	10.8	11.9	14.10.	12.4	13.10.2007
230	Rankweil, Bl 01.40.05 A			322362		9.3	9.1	9.1	9.1	9.4	9.6		8.8	21.07.	8.1	30.05.1994
	1990		17.05			9.0	9.6	9.5	9.7	9.0	9.1	9.3	10.9	05.10.	13.8	23.09.1991
234	Röthis, Bl 50.4.02			322404		11.8	11.6	11.6	11.5	11.8	12.0		10.7	15.09.	10.0	30.05.1994
	1990		10.45			11.5	12.1	11.5	11.7	11.4	11.7	11.7	12.6	22.12.	12.8	10.10.1994
240	Wolfurt, Bl 50.2.01 A			322016	D	9.6	9.7	9.8	9.7	9.6	9.4		8.8 Ö	17.10.	8.7 Ö	15.12.2006
	2001		13.00			9.2	9.0	8.8	8.9	9.1	9.3	9.3	9.8 Ö	02.04.	10.1 Ö	26.04.2004
242	Wolfurt, Bl 50.2.05 A			322099	D	10.3	10.3	10.3	10.2	10.0	9.9		9.6	20.08.	5.9	20.05.2002
	1995		9.34			9.8	9.7	9.7	9.9	10.0	10.1	10.0	10.3	01.02.	10.7 Ö	13.10.2003
	Bregenzerwald															
251	Andelsbuch, Bl 30.2.02			327874	D	9.3	8.4	8.2	8.1	8.0	8.2		7.9	25.05.	6.4	20.03.1996
	1993		5.70			8.6	8.8	9.4	9.7	9.9	9.7	8.9	10.0	21.11.	12.6	12.10.1997
256	Bezau, Bl 30.2.06			327924	D	8.7	8.7	8.7	8.7	8.8	8.8		8.5 Ö	17.08.	7.7 Ö	10.08.2006
	1992		20.00			8.7	8.7	8.8	8.7	8.7	8.7	8.7	9.2	16.09.	10.6 Ö	01.08.1994
262	Bizau, Bl 30.2.14 A			328005	D	11.5	11.5	11.5	11.3	11.2	11.1		10.7	14.07.	10.1	19.09.2005
	2004		12.11			11.0	11.1	11.3	11.5	11.6	11.7	11.4	11.8	01.01.	11.5	30.12.2007
267	Egg, Bl 30.1.06			327841	D						8.9		8.5 Ö	26.05.		
	2008		GWS-Flurabst.			9.6	10.5	11.1	11.4	11.4	10.8		11.5	17.10.		
284	Schnepfau, Bl 30.3.09			332304	D	6.6	6.4	6.3	7.3	7.1	7.1		4.9	25.03.	3.6 Ö	14.04.2004
	2000		18.00			7.6	9.2	9.1	9.3	8.8	7.7	7.7	10.5 Ö	20.09.	11.4	16.08.2006
	Leiblachtal															
286	Hörbranz, Bl 40.1.04			327700	D			11.1	11.2	11.3	11.3		11.0	09.01.	11.3	17.12.2007
	1997		17.00			11.2	11.2	11.2	11.2	11.2	11.2		11.5 Ö	28.04.	11.3	17.12.2007
289	Hörbranz, Bl 40.1.07 A			327767	D	12.0	12.1	12.1	12.1	12.1	12.1		11.9 Ö	01.01.	11.5 Ö	20.12.2000
	2000		16.00			12.0	12.0	12.0	12.0	12.0	12.0	12.0	12.2	02.06.	12.7	09.07.2004
	DONAUGEBIET OBERHALB DES INN															
	Kleinwalsertal															
295	Mittelberg, Bl 90.1.02			347435	D						5.4		5.3 Ö	02.07.		
	2005		GWS-Flurabst.			5.8	6.0	6.4	6.7	6.9	6.9		7.0 Ö	20.12.		
	Lecher Becken															
297	Lech, Bl 80.1.02			347328	D	6.8	6.8	6.8	6.8	6.8	6.8		6.8	01.01.	6.3 Ö	22.07.2002
	2001		17.04			6.8	6.8						6.8	01.01.	6.9	12.07.2007

Monats- und Jahresmittel der Grundwassertemperaturen mit Extremwerten (Hauptwerte)

Nr.	Messstelle			EDV-Messstellennummer	Messgerät	Mittel in °C							Niederste und höchste beobachtete Grundwassertemperatur			
						I	II	III	IV	V	VI	Jahr	im Berichtsjahr		vor dem Berichtsjahr	
	Beobachtg.-beginn	unverändert seit	Messtiefe in m unter Gelände			VII	VIII	IX	X	XI	XII		°C	Datum	°C	Datum
298	Lech, Bl 80.1.03			347336	D	4.5	4.1	4.3	4.2	4.1	4.4		3.8 Ö	01.03.	3.9	21.04.2001
	2001		4.00			5.1	5.7	6.0	5.9	5.5	4.7	4.9	6.0 Ö	16.10.	6.9 Ö	04.10.2006
299	Lech, Bl 80.1.04			347344	D	5.1	4.9	4.6	4.5	4.7	6.4		4.0 Ö	06.05.	3.6	02.05.2004
	2001		5.00			6.9	7.0	6.8	6.0	5.4	5.1	5.6	7.5	21.07.	8.8	23.08.2005
300	Lech, Bl 80.1.05			347351	D	5.4	5.4	5.4	5.4	5.4	5.4		5.4	31.12.	5.3 Ö	22.02.2007
	2001		16.97			5.4	5.4	5.4	5.4	5.4	5.4	5.4	5.4	31.12.	5.4 Ö	19.06.2007
	Oberes Lechtal															
301	Bach-Schönau, Bl 3			346114	D	8.3	7.4	6.2	5.2	4.2	3.7		3.5 Ö	09.07.	2.7 Ö	16.06.2007
	2002		19.00			3.6	4.1	4.9	5.9	6.9	7.7	5.7	8.5 Ö	07.01.	8.7 Ö	11.12.2007
	Unteres Lechtal															
326	Reutte, Blt 16			339432		10.6	12.2	12.2	10.8	8.0	6.1		5.1 Ö	08.09.	5.4 Ö	25.09.2000
	1992		15.00			5.4	5.1	5.2	6.4	8.6	11.1	8.5	12.5 Ö	03.03.	13.7	04.02.2002
	Fernpass															
338	Biberwier, Bl 1(KB4)			342824	D	6.0	6.0	6.0	6.1	6.2	6.1		5.7 Ö	25.11.	5.9 Ö	18.11.2007
	2005		16.50			5.9	5.7	5.7	5.7	5.7	5.8	5.9	6.2 Ö	04.06.	6.0 Ö	18.11.2007
	Scharnitzer Becken															
343	Scharnitz, Bl 3			330837	D	7.1	7.0	6.8	6.8	6.7	6.7		6.6 Ö	17.06.	6.3 Ö	01.10.2007
	2005		21.15			6.7	6.8	6.8	6.9	7.0	6.8	6.8	7.1 Ö	17.02.	7.9	12.10.2005
	INNGEBIET OBERHALB DER SALZACH															
	Ötztal															
369	Umhausen-Tumpen, Bl 2 (KBT1)			346239	D	7.4	7.4	7.3	7.3	7.3	7.2		7.1 Ö	09.10.	6.7 Ö	29.10.2002
	2002		16.70			7.1	7.1	7.1	7.1	7.2	7.2	7.2	7.4 Ö	19.02.	7.5	02.03.2006
	Oberinntal															
382	Oberhofen, Bl 4			334714	D	9.5	9.3	9.1	8.9	8.9	8.9		8.8 Ö	16.05.	8.5 Ö	12.06.2006
	2002		9.00				9.0	9.2	9.3	9.4	9.4		9.5 Ö	16.01.	9.8 Ö	01.01.2007
390	Polling, Blt 4			339424		10.8	10.3	9.8	9.4	9.2	9.3		9.0	02.06.	8.2 K	17.06.1992
	1991		10.00			9.5	10.0	10.6	10.8	11.4	11.4	10.2	11.8	24.11.	11.8	10.12.2007
407	Telfs, Blt 7			334938		10.0	9.7	9.4	9.0	8.9	8.9		8.8 Ö	02.06.	7.0	09.09.1991
	1990		10.00			9.0	9.4	9.8	9.9	10.2	10.1	9.5	10.4 Ö	17.11.	10.5	31.03.2003
413	Zams, Blt 6			342741	D	8.9	8.9	8.9	8.8	8.7	8.3		8.1 Ö	09.07.	7.8 Ö	14.07.2006
	2006		17.00			8.2	8.6	8.7	8.7	8.6	8.6	8.7	8.9	27.02.	8.9 Ö	28.11.2007
	Unterinntal															
447	Buch-Tuft, Bl 2			330514	D	10.4	10.2	9.9	9.6	9.4	9.3		9.3 Ö	31.05.	8.7 Ö	09.06.2005
	2002		7.00						10.2	10.4	10.6		10.6 Ö	31.12.	10.8 Ö	22.11.2003
467	Hötting, Blt 27			339994		11.2	10.7	10.4	10.1	10.1	10.2		10.1 Ö	04.06.	9.4 Ö	14.04.1994
	1993		10.05			10.6	11.1	11.6	11.9	11.9	11.7	11.0	11.9 Ö	17.11.	12.0 Ö	05.11.2007
472	Innsbruck, Bl 30			346221	D	10.9	10.2	9.6	9.2	9.1	9.3		9.1 Ö	30.05.	8.8 Ö	07.06.2006
	2006		10.00			9.8	10.4	10.6	11.0	11.3	11.2	10.2	11.3 Ö	16.12.	11.6 Ö	04.12.2007
475	Kematen, Bl 6			334417	D	6.6	4.7	4.4	5.2	6.8	8.3		3.9 Ö	03.03.	3.8	08.12.2007
	1994		19.00			9.0	9.6	10.2	10.2	9.8	9.1	7.8	10.3 Ö	13.10.	14.1 Ö	28.08.2003
506	Langkampfen, Blt 1			339390		11.1	11.2	10.6	9.6	8.9			7.9 Ö	25.08.	6.9	23.08.1999
	1991 1*) 01.01.1999		10.00			8.3	8.0		9.1	9.2	10.1		11.4	28.01.	11.3	07.03.2007
523	Pradl, Bl 12			339275		10.4		10.7	11.0	11.2	11.5		10.3	14.01.	9.5	02.01.2007
	1991		18.00			12.0	12.0	12.2	12.1	12.3	12.4		12.8	21.07.	11.2	10.06.1991
540	Rum, Blt 3			339374	D	12.3	11.6	11.2	10.9	11.0	11.2		10.9 Ö	12.05.	9.8	26.04.1999
	1991		10.00			11.6	12.0	12.5	12.9	12.9	12.8	11.9	13.0 Ö	20.11.	13.3 Ö	05.11.2007
551	Strass, Blt 8			346148		9.7	9.4	9.1	8.7	9.0	9.3		8.6 Ö	21.04.	8.1 K	03.06.1997
	1995		10.00			9.3	9.7	9.9	10.3	10.3	9.9	9.5	10.5 Ö	17.11.	10.9 Ö	10.11.2003

1*) durch Kraftwerk beeinflusst

Monats- und Jahresmittel der Grundwassertemperaturen mit Extremwerten (Hauptwerte)

Nr.	Messstelle	EDV-Messstellennummer	Messgerät	Mittel in °C							Niederste und höchste beobachtete Grundwassertemperatur			
				I	II	III	IV	V	VI	Jahr	im Berichtsjahr		vor dem Berichtsjahr	
	Beobachtg.-beginn / unverändert seit / Messtiefe in m unter Gelände			VII	VIII	IX	X	XI	XII		°C	Datum	°C	Datum
568	Voldöpp-Hagau, Bl 5	346106	D		10.3	10.2	10.0	9.8	9.8		9.7 Ö	15.06.	8.7	19.05.2006
	2004 GWS-Flurabst.			10.0	10.3	10.5	10.7	10.8	10.8	10.3	10.9 Ö	12.12.	10.7 Ö	08.01.2004
571	Vomp, Bl 5	334870	D								9.4	02.04.	8.4 Ö	27.03.1992
	1992 10.00										10.2 Ö	03.12.	10.7 Ö	21.11.2005
574	Vomp, Blt 1	334458		10.5	10.3	10.0	9.7	9.6	9.6		9.3 Ö	04.06.	8.5 Ö	29.06.1992
	1989 10.00			9.7	9.9	10.0	10.3	10.4	10.5	10.1	10.6 Ö	14.01.	10.7	17.12.2001
577	Wattens, Blt 6	334912	D	10.6	9.6	9.0	8.7	8.9	9.5		8.5 Ö	25.04.	8.8 K	16.06.1993
	1990 5.00			10.4	11.3	12.1	12.4	12.3	12.0	10.5	12.4 Ö	05.11.	12.6 Ö	24.10.2007
591	Wörgl-Rattenberg, Bl 14 (K85)	339291	D	11.1							9.1	30.04.	7.4	18.03.2002
	2002 6.00										12.1	03.11.	12.7 Ö	25.08.2005
	Großachengebiet													
594	Kirchdorf-Litzlfelden, Bl 1	330647	D	8.2	8.2	8.2	8.2				8.2 Ö	21.12.	8.1 Ö	25.05.2007
	2005 GWS-Flurabst.				8.2	8.2	8.2	8.2	8.2		8.6	14.01.	8.7	01.02.2006
601	Kössen, Blt 8	346197		8.4	7.7	7.4	7.5	7.8	7.3		6.7	30.06.	6.7 Ö	22.05.2000
	1996 10.00			7.8	8.4	9.0	9.2	9.3	8.9	8.2	9.9	10.11.	9.8	08.09.2003
607	St.Johann i.T., Bl 20 (SO4U)	354001	D	8.5	8.5	7.9	7.8	8.0	8.1		7.2 Ö	04.03.		
	2006 GWS-Flurabst.			8.2	8.3	8.3	8.8	8.9	8.9	8.3	9.2 Ö	04.12.		
608	St.Johann i.T., Bl 22 (SO2U)	353995	D	8.3	8.4	8.5	8.6	8.5	8.4		8.0 Ö	04.11.		
	2006 GWS-Flurabst.				8.2	8.1	8.0				8.6 Ö	01.05.		
609	St.Johann i.T., Bl 24 (SO8)	353979	D	9.0	8.7	8.4	7.7	6.8	7.1		6.6 Ö	18.05.		
	2006 GWS-Flurabst.			7.3	7.5	8.6	8.4	8.3	8.6	8.0	9.1 Ö	03.01.		
612	St.Johann i.T., Blt 2	346213		9.7	9.6	9.4	9.1	8.9	8.8		8.7 Ö	21.07.	7.8 Ö	03.07.2000
	1996 10.00			8.8	9.1	9.1	9.5	9.7	9.9	9.3	10.0	03.01.	10.2	05.12.2007
613	St.Johann i.T.-Bärnst., Br 1	330589	D	9.2	8.9	8.5			8.2		8.0 Ö	09.06.	7.2	01.06.2006
	2005 6.60			8.5	8.8	9.3	9.6	9.8	9.9		12.0	28.05.	10.1	02.10.2006
	SALZACHGEBIET													
	Oberpinzgau													
616	Mittersill, Bl 3	347872	D	8.7	7.9	7.2	6.8	7.1	7.5		6.8	10.04.	7.7	29.04.2007
	2007 3.65			8.2	9.0	9.7	10.2	10.1	9.2	8.5	10.3	23.10.	9.7	22.10.2007
617	Mittersill, Bl 5	347856	D	8.5	7.6	6.9	6.5	6.6	7.1		6.4 Ö	25.04.	7.5 Ö	18.04.2007
	2006 3.51			7.9	8.8	9.5	10.0	9.9	9.2	8.2	10.0 Ö	13.11.	13.4	04.07.2007
618	Mittersill, Bl 7	347831	D	8.8	8.3	7.6	7.3	7.5	7.6		7.0	08.04.	7.6 Ö	23.03.2007
	2007 3.93			7.9	8.3	8.8	9.3	9.4	8.8	8.3	9.6 Ö	10.11.	10.9 Ö	07.09.2007
619	Mittersill, Bl 9	347955	D	10.1	10.0	9.4	8.8	8.3	7.8		7.8 Ö	09.07.	8.3	08.07.2007
	2006 GWS-Flurabst.			7.9	8.4	9.0	9.8	10.2	10.5	9.2	10.5	21.12.	9.9	11.12.2007
	Unteres Salzachtal													
631	Aigen I, Bl 221	321141	D	9.6	8.9	8.7	8.9	9.7	10.8		8.6 Ö	20.03.	9.3 Ö	08.03.2007
	2006 4.00			12.1	12.9	13.4	13.1	12.4	11.0	11.0	13.5 Ö	28.09.	13.7	09.09.2007
632	Aigen I, Bl 222	321232	D	12.3	11.7	11.3	11.4	11.7	12.3		11.3 Ö	03.04.		
	2005 GWS-Flurabst.			13.1	13.7	14.1	14.1	13.7	13.2	12.7	14.2 Ö	07.10.		
633	Aigen I, Bl 258	321265	D	8.9	7.9	7.5	7.3	7.7	8.9		7.2 Ö	25.04.		
	2005 GWS-Flurabst.			10.1	11.3	12.3	12.2	11.9	10.9	9.8	12.4 Ö	02.10.		
634	Aigen I, Bl 259	321240	D	10.8	10.4	10.1	10.1	9.9	9.7		9.7 Ö	06.07.		
	2005 GWS-Flurabst.			9.8	10.0	10.3	10.7	10.9	11.0	10.3	11.0 Ö	20.12.		
639	Anthering, Bl 2	320861	D	10.1	9.5	8.9	7.8	8.2	8.4		7.6	04.04.	9.4	22.05.2007
	2005 6.73			8.8	9.4	10.0	10.4	10.6	10.6	9.4	10.5	07.01.	12.6	04.01.2007
642	Anthering, Bl 19	320903	D	9.3	8.9	8.3	8.0	8.0	8.5		7.8	01.05.		
	2008 GWS-Flurabst.			9.1	9.7	10.4	10.8	10.9	10.7	9.4	10.9	19.11.		
644	Au, Bl 34	320689	D	6.1	4.7	4.1	4.6	5.4	7.1		3.8 Ö	16.03.		
	2006 GWS-Flurabst.			8.9	10.2	11.0	10.7	9.0	7.5	7.5	11.5 Ö	05.10.		
645	Au, Bl 112	320663	D	10.5	10.0						8.9 Ö	26.05.		
	2006 GWS-Flurabst.				10.1	10.5	10.8	10.9	10.6		10.9 Ö	21.11.		
646	Au, Br 111	320655	D	11.5	11.1	10.8	10.5	10.2	10.1		10.0 Ö	08.07.		
	2006 GWS-Flurabst.			10.2	10.4	10.9	11.1	11.2	11.4	10.8	11.7 Ö	25.11.		
648	Elsbethen, Bl 1	347799	D	9.5	8.7	8.1	7.5	6.7	7.0		5.1 Ö	06.06.		
	2005 GWS-Flurabst.			8.8	10.2	11.3	11.7	11.5	11.1	9.4	11.9 Ö	15.10.		
669	Liefering II, Bl 605	321307	D	10.3	10.0	9.0	8.0	7.9	8.6		7.6 Ö	02.05.	9.4 Ö	14.05.2007
	2005 GWS-Flurabst.			10.7	13.8	14.2	13.9	13.4	12.4	11.0	14.5 Ö	18.09.	15.7	10.09.2007

Monats- und Jahresmittel der Grundwassertemperaturen mit Extremwerten (Hauptwerte)

Nr.	Messstelle			EDV-Messstellennummer	Messgerät	Mittel in °C							Niederste und höchste beobachtete Grundwassertemperatur			
						I	II	III	IV	V	VI	Jahr	im Berichtsjahr		vor dem Berichtsjahr	
	Beobachtg.-beginn	unverändert seit	Messtiefe in m unter Gelände			VII	VIII	IX	X	XI	XII		°C	Datum	°C	Datum
671	Liefering II, Bl 642			321133	D	12.3	12.0	11.6	11.4	11.3	11.4		11.3	11.06.	11.2 Ö	17.06.2007
	2006		GWS-Flurabst.			12.0	12.3	12.5	12.4	12.4	12.3	12.0	12.5 Ö	22.09.	12.7 Ö	18.12.2007
672	Maxglan, Bl 624			321299	D	13.9	13.4	12.9	12.4	12.1	12.1		12.1	31.05.	12.7 Ö	30.06.2007
	2005		GWS-Flurabst.			12.1	12.4	12.9	13.4	13.8	14.0	13.0	14.1 Ö	05.01.	14.2 Ö	23.12.2007
673	Morzg, Bl 68			347567	D	8.3	8.6	9.2	10.2	11.2	12.1		8.2	06.01.	8.5	28.12.2007
	2005		GWS-Flurabst.			12.7	12.9	12.8	11.8	10.5	9.2	10.8	12.9	05.09.	12.6	31.08.2007
674	Morzg, Bl 228			357897	D	11.6	11.2	10.7	10.3	10.5	11.6		10.2	29.04.		
	2008		GWS-Flurabst.			12.6	13.3	13.8	14.0	13.8	13.5	12.3	14.0	22.10.		
675	Morzg, Bl 263			347575	D	11.3	10.3	9.6	9.2	9.1	9.4		9.0	23.04.	9.4	16.04.2007
	2006		GWS-Flurabst.			10.0	10.9	12.0	12.7	12.9	12.5	10.8	12.9 Ö	24.11.	13.0	04.11.2007
676	Morzg, Bl 364			347658	D	12.4	11.6	10.6	10.0	9.8	10.4		9.7	26.04.	10.7	14.05.2007
	2006		GWS-Flurabst.			10.8	11.2	11.8	12.3	12.7	12.9	11.4	12.9	31.12.	13.1	08.12.2007
679	Oberndorf, Bl 2			321125	D	11.6	11.5	11.3	11.3	11.4	11.3		10.8 Ö	25.08.	10.9 Ö	28.08.2006
	2001		GWS-Flurabst.			11.2	11.0	11.1	11.3	11.5	11.6	11.3	11.8 Ö	04.12.	11.9	25.11.2007
684	Siezenheim I, Bl 5			347815	D		12.7	12.7	12.6	12.4	12.0		11.8 Ö	12.10.		
	2008		GWS-Flurabst.			11.9	11.8	11.8	11.9	12.0	12.3	12.2	12.7 Ö	09.04.		
687	St.Georgen, Bl 7			347807	D		9.9	9.5	9.3	9.2	9.3		9.1 Ö	31.05.		
	2000		GWS-Flurabst.			9.5	9.6	9.9	10.1	10.3	10.3	9.7	10.4 Ö	19.12.		
688	St.Georgen, Bl 9			321083	D	10.9	10.2	9.7	9.4	9.4	9.6		9.2 Ö	08.05.	8.8 Ö	05.05.2006
	2005		GWS-Flurabst.			10.2	10.9	11.5	11.8	11.8	11.6	10.6	11.9 Ö	04.11.	12.0 Ö	18.11.2007
689	St.Georgen, Bl 10			321091	D		9.1	8.4	8.2	8.9	9.9		7.9 Ö	04.04.		
	2008		GWS-Flurabst.			10.7	11.5	11.7	11.8	11.6	11.1	10.3	11.8 Ö	30.10.		
695	Stadt Salzburg, Bl 261			321216	D	11.5	10.8	10.3	9.9	10.0	10.4		9.9 Ö	18.05.		
	2006		GWS-Flurabst.			11.0	11.6	12.3	12.3	12.3	11.8	11.2	12.6 Ö	08.10.		
697	Stadt Salzburg, Bl 400			347906	D	13.0	12.7	12.4	12.2	12.2	11.9		10.6	07.01.		
	2006		9.00			11.8	11.9	12.2	12.6	12.9	13.0	12.4	13.2	07.01.		
698	Stadt Salzburg, Bl 409			321158	D	15.6	15.1	14.4	14.1	13.9	14.0		13.5 Ö	30.05.		
	2005		GWS-Flurabst.			14.3	14.5	15.0	15.6	16.2	16.3	14.9	16.4 Ö	20.12.		
701	Stadt Salzburg, Br 550			347633	D	14.4	13.9	13.5	13.2	12.8	13.0		12.5 Ö	28.05.		
	2005		GWS-Flurabst.			13.8	14.5	14.7	14.9	14.8	14.7	14.0	15.4	10.10.		
718	Voggenberg, Bl 1			321117	D								12.1	07.05.		
	2008		GWS-Flurabst.					13.4	13.6	13.7	13.7		13.7 Ö	28.12.		
719	Voggenberg, Bl 25			320853	D								9.6	22.07.		
	2008		GWS-Flurabst.					10.0	10.3	10.6	10.8		11.3	20.03.		
723	Weitwörth, Bl 5			347641	D								7.1	20.03.		
	2008		GWS-Flurabst.					11.1	11.7	11.7	10.9		12.0	28.10.		
724	Weitwörth, Bl 6			347674	D								8.4	20.03.		
	2008		GWS-Flurabst.					12.6	12.9	12.4	11.5		13.0 Ö	08.10.		
	Saalachbecken															
730	Lenzing, Bl 2			347716	D	6.3	6.5	6.8	7.2	7.4	7.5		6.1	14.01.	7.0	18.12.2007
	2005		3.75			7.8	8.3	8.8	9.2	9.4	9.4	7.9	9.4	10.11.	8.6 Ö	11.01.2007
732	Lichtenberg, Bl 1			347732	D	9.4	9.4	9.3	9.1	8.9	8.7		8.6 Ö	17.08.	8.7 Ö	20.08.2007
	2000		9.00			8.7	8.6	8.7	8.9	9.0	9.1	9.0	9.4 Ö	01.03.	9.4 Ö	30.12.2007
	Loferer Becken															
736	Lofer, Bl 1			347849	D	7.2	6.8	6.5	6.0	5.8	6.3		5.7 Ö	15.05.	6.5	22.05.2007
	2006		8.00			7.0	7.9	8.6	9.1	9.2	9.1	7.5	9.3	31.10.	9.2	10.10.2007
737	St.Martin Bl, 1			347864	D					8.5	8.5		8.5 Ö	29.12.		
	2008		12.85			8.5	8.5	8.6	8.6	8.6	8.6		8.6 Ö	29.12.		
738	St.Martin Bl, 2			347880	D		10.0	10.0	9.8	9.5	9.5		9.5 Ö	16.08.		
	2008		10.91			9.5	9.5	9.7	9.9	10.0	10.2		10.2	11.12.		
	INNGEBIET UNTERHALB DER SALZACH															
	Mattigtal															
743	Achenlohe, Bl 33.2			324400		9.7	9.8	9.8	9.8	9.9	10.0		9.5 Ö	25.03.	8.5	06.06.2006
	2005		GWS-Flurabst.			10.0	9.9	9.8	9.8	9.7	9.8	9.8	10.3 Ö	07.07.	10.4 Ö	27.06.2005
744	Anzing, Br 4.2			324228		10.2	10.3	10.4	10.3	10.5	10.5		10.0 Ö	02.01.	9.4 Ö	19.11.2007
	2005		GWS-Flurabst.			10.4	10.5	10.3	10.3	10.4	10.5	10.4	10.6 Ö	04.08.	12.6	06.02.2006
745	Biburg, Bl 13.2			324277		10.5	10.3	10.0	9.7	9.8	10.0		9.4	14.04.	7.3	03.04.2006
	2005		GWS-Flurabst.			9.9	10.3	10.6	11.0	11.1	10.9	10.3	11.4	17.11.	11.7	29.08.2005

Monats- und Jahresmittel der Grundwassertemperaturen mit Extremwerten (Hauptwerte)

Nr.	Messstelle			EDV-Messstellennummer	Messgerät	Mittel in °C							Niederste und höchste beobachtete Grundwassertemperatur			
						I	II	III	IV	V	VI	Jahr	im Berichtsjahr		vor dem Berichtsjahr	
	Beobachtg.-beginn	unverändert seit	Messtiefe in m unter Gelände			VII	VIII	IX	X	XI	XII		°C	Datum	°C	Datum
746	Braunau, Bl 6			374215		8.0	7.6	7.8	8.7	10.6	13.0		7.2 Ö	20.02.	7.1	05.04.2006
	2006		GWS-Flurabst.			15.4	16.0	14.8	13.5	12.3	9.4	11.4	17.1	27.08.	15.5 Ö	16.08.2007
747	Braunau, Br 1.1			324160		8.1	7.7	7.8	8.2	9.8	11.8		7.5	20.02.	6.2	05.04.2006
	2006		GWS-Flurabst.			13.9	15.2	14.6	13.9	12.2	10.1	11.1	16.3	27.08.	15.6	16.08.2006
748	Braunau, Br 1.3			324178		10.1	9.2	8.8	8.7	9.3	10.3		8.7 Ö	23.04.	7.8	12.04.2006
	2006		GWS-Flurabst.			12.3	13.7	13.7	13.4	12.4	10.5	11.0	14.8	10.09.	13.5	26.09.2007
750	Braunau, Br 1.7			324194		10.1	9.8	9.6	9.8	10.4	11.5		9.5 Ö	26.03.	8.5	05.04.2006
	2006		GWS-Flurabst.			13.6	13.8	13.6	13.2	12.4	10.8	11.6	14.4 Ö	23.07.	13.7	29.08.2007
751	Braunau, Br 2.3			324210		7.3	7.6	8.4	9.4	10.8	12.0		6.4	31.12.	7.8	05.04.2006
	2006		GWS-Flurabst.			14.1	13.9	12.9	11.7	9.5	7.6	10.4	14.7	30.07.	14.0	09.08.2006
752	Forsten, Br 7.1			324236		9.2	9.2	9.3	9.2	9.4	9.6		8.8	04.02.	8.6 Ö	28.02.2005
	2005		GWS-Flurabst.			9.4	9.6	9.3	9.3	9.3	9.3	9.3	9.7 Ö	11.08.	10.0 Ö	31.07.2006
753	Friedburg, Br 34.8			324459		9.5	9.5	9.5	9.6	9.6	9.8		9.4 Ö	02.01.	8.6	07.03.2005
	2005		GWS-Flurabst.			9.8	9.8	9.7	9.7	9.6	9.6	9.7	9.9 Ö	08.09.	10.9	02.05.2005
754	Furth, Br 21.2			324319		7.1	6.6	6.9	7.5	8.9	10.6		6.1	18.02.	4.9	07.02.2005
	2005		GWS-Flurabst.			12.1	13.1	13.2	12.1	10.4	8.3	9.8	13.4 Ö	15.09.	14.1	10.09.2007
755	Heiligenstadt, Bl 33.4			324418		5.6	5.4	5.3	6.6	9.4	12.0		5.0	25.03.	1.3	27.03.2006
	2005		GWS-Flurabst.			14.3	16.2	15.4	14.0	12.2	9.3	10.5	17.1	18.08.	16.9	31.07.2006
756	Heiligenstadt, Bl 34.4			324434		9.6	9.6	9.6	9.7	9.8	9.8		9.4 Ö	02.01.	8.8 Ö	28.02.2005
	2005		GWS-Flurabst.			9.8	9.8	9.6	9.7	9.7	9.6	9.7	10.2 L	06.05.	10.4 Ö	18.07.2005
757	Heiligenstadt, Bl 34.6			324442		9.5	9.5	9.5	9.6	9.5	9.5		9.4 Ö	02.06.	8.8 Ö	07.03.2005
	2005		GWS-Flurabst.			9.7	9.7	9.6	9.7	9.7	9.6	9.6	9.8 Ö	04.08.	10.2 Ö	18.07.2005
758	Helpfau, Bl 17.2			324293		9.5	8.8	8.1	7.7	8.0	8.8		7.6	21.04.	6.6	03.04.2006
	2005		GWS-Flurabst.			9.9	11.2	11.9	12.1	11.8	11.1	9.9	12.2	13.10.	12.7	17.09.2007
759	Langwiedmoos, Bl 26.2			324343		8.6	7.7	7.1	7.2	7.8	9.1		6.8	25.03.	5.8	07.03.2005
	2005		GWS-Flurabst.			10.5	11.8	12.0	11.9	11.4	10.5	9.6	12.2 Ö	06.10.	13.6	29.08.2005
760	Lengau, Bl 36.4			324483		9.5	9.5	9.6	9.6	9.6	9.8		9.3	07.04.	8.9 Ö	14.03.2005
	2005		GWS-Flurabst.			9.7	9.8	9.6	9.7	9.7	9.7	9.7	10.2	16.06.	10.5	06.06.2005
761	Lochen, Br 36.2			324475		10.2	10.2	10.0	10.0	10.0	10.0		9.8 Ö	15.09.	8.7	03.04.2006
	2005		GWS-Flurabst.			9.9	9.9	10.0	10.0	10.1	10.3	10.0	10.3 Ö	01.01.	10.6	29.08.2005
762	Mattighofen, Bl 24.2			324327		4.0	4.7	5.9	7.8	10.7	13.3		3.6	14.01.	3.0	14.02.2005
	2005		GWS-Flurabst.			15.4	16.5	15.9	14.1	11.7	8.7	10.7	17.0	18.08.	19.5 L	23.07.2006
763	Mauerkirchen, Bl 12.2			324269		9.9	9.3	8.8	8.2	8.3	9.0		8.1	14.04.	5.9	03.04.2006
	2005		GWS-Flurabst.			9.6	10.2	11.3	11.7	11.7	11.4	9.9	11.9 Ö	03.11.	12.1	17.09.2007
764	Munderfing, Bl 29.2			324368		9.0	8.9	8.9	9.0	9.4	9.7		8.8	07.04.	5.0	03.04.2006
	2005		GWS-Flurabst.			10.0	10.3	10.3	10.2	10.0	9.8	9.6	10.4 Ö	15.09.	13.1	03.07.2006
765	Munderfing, Bl 29.4			324376		9.2	8.9	8.5	8.4	8.6	8.7		8.2	25.03.	6.5	18.04.2006
	2005		GWS-Flurabst.			9.3	9.7	10.0	10.2	10.0	9.7	9.3	10.4 Ö	12.11.	11.4	08.08.2006
766	Munderfing, Bl 32.2			324392		9.6	9.6	9.6	9.6	9.6	9.6		9.3	07.04.	8.7	18.12.2006
	2005		GWS-Flurabst.			9.5	9.6	9.6	9.6	9.6	9.8	9.6	10.2 Ö	22.12.	10.4	30.05.2005
767	Obersprait, Br 7.2			324244		10.5	10.6	10.6	10.6	10.5	10.4		10.2 Ö	03.11.	9.3	20.11.2006
	2005		GWS-Flurabst.			10.3	10.3	10.2	10.3	10.4	10.7	10.4	10.8 Ö	22.12.	10.6 Ö	06.06.2005
768	Obersprait, Br 7.4			324251		9.8	9.8	9.8	9.8	10.1	10.1		9.6 Ö	31.03.	8.8	28.02.2005
	2005		GWS-Flurabst.			10.3	10.4	10.3	10.2	10.1	10.2	10.1	10.5 Ö	01.12.	10.6 Ö	31.07.2006
769	Oberweißau, Br 34.2			324426		9.2	9.3	9.3	9.4	9.5	9.6		9.2 Ö	25.03.	8.5 I	14.02.2005
	2005		GWS-Flurabst.			9.6	9.6	9.7 I	9.7 I	9.6	9.6	9.5	9.7 Ö	30.12.	10.4	18.07.2005
770	Oberweißau, Br 35.2			324467		8.8	8.4	8.3	7.7	8.3	10.0		7.2	07.04.	5.7	18.04.2006
	2005		GWS-Flurabst.			12.2	13.5	13.6	13.1	11.9	10.7	10.5	14.0	15.09.	14.2	11.09.2006
771	Osternberg, Br 2.1			324202	D								10.5 Ö	31.12.		
	2008		8.15					11.0	11.2	11.2	10.9		11.4	25.10.		
772	Pfaffstätt, Br 31.1			324384		9.7	9.8	9.8	9.7	9.6	9.6		9.5	02.01.	9.1	28.02.2005
	2005		GWS-Flurabst.			9.6	9.7	9.6	9.7	9.7	9.9	9.7	10.0	01.12.	10.6	30.05.2005
773	Schalchen, Bl 25.2			324335		7.6	7.3	7.1	7.4	8.5	10.2		6.7	25.03.	5.5 Ö	03.04.2006
	2005		GWS-Flurabst.			11.2	12.2	12.2	11.7	11.0	10.0	9.7	12.8	08.09.	14.6	04.09.2006
774	St.Florian, Bl 17.4			324301		9.2	9.4	9.4	9.5	9.7	9.8		8.9	02.01.	8.2	24.01.2005
	2005		GWS-Flurabst.			9.9	9.9	9.6	9.4	9.3	9.3	9.5	10.3	04.08.	11.6	12.09.2005
775	St.Peter, Br 2.2			324491	D	10.3	9.9	9.4	9.2	9.2	9.8		9.1 Ö	13.05.	8.8 Ö	15.05.2006
	2005		8.25			10.1	10.7	11.3	11.6	11.6	11.3	10.4	11.7	01.11.	11.4 Ö	12.11.2007
776	Uttendorf, Br 17.1			324285		9.8	8.7	8.6	8.6	8.8	9.3		8.4 Ö	10.03.	7.8	27.03.2006
	2005		GWS-Flurabst.			10.2	11.1	11.8	12.2	11.6	10.8	10.1	12.3 Ö	20.10.	12.7	10.09.2007
777	Weinberg, Br 28.2			324350		9.1	9.1	9.2	9.2	9.2	9.2		9.0 Ö	17.11.	8.2 Ö	03.04.2006
	2005		GWS-Flurabst.			9.6	9.6	9.3	9.2	9.2	9.4	9.3	10.0	28.07.	11.1	29.08.2005

Monats- und Jahresmittel der Grundwassertemperaturen mit Extremwerten (Hauptwerte)

Nr.	Messstelle			EDV-Messstellennummer	Messgerät	Mittel in °C							Niederste und höchste beobachtete Grundwassertemperatur			
						I	II	III	IV	V	VI	Jahr	im Berichtsjahr		vor dem Berichtsjahr	
	Beobachtg.-beginn	unverändert seit	Messtiefe in m unter Gelände			VII	VIII	IX	X	XI	XII		°C	Datum	°C	Datum
Westl. OÖ Tertiärsande: Mehrnbacher Sande																
786	Mehrnbach, TBl 1.1			344291	D	9.7	9.7	9.7	9.7	9.7	9.8		9.7 Ö	23.12.		
	2006		19.20			9.7	9.7	9.7	9.7	9.7	9.7	9.7	9.8	19.06.		
INNGEBIET UNTERHALB DER SALZACH - DONAUGEBIET ZWISCHEN INN UND TRAUN																
Thermal-GW Oberösterr. -Bayrische Molasse																
790	Geinberg, TBl 1			344341		101.2	100.7	99.7	99.0	99.0	99.0		98.0 Ö	16.09.	93.0	09.11.2004
	2001		2.00			98.5	99.0	98.8	99.7	101.1	100.4	99.7	102.0 Ö	25.11.	102.0 Ö	25.10.2005
791	Reichersberg, TBl II			344127	D	9.6	9.6	9.5	9.5	9.2	9.1		9.0 Ö	06.08.	9.1	28.11.2007
	2003		29.70			9.1	9.5	9.6	9.6	9.6	9.5	9.5	9.8 Ö	11.09.	11.2 Ö	07.12.2003
792	Schallerbach, TBl 1			344358		38.0	38.0	38.0	38.0	38.0	38.1		37.5	28.10.	35.8 Ö	18.07.2006
	2006		1.40			38.1	38.1	38.0	37.8	38.1	38.2	38.0	38.2 Ö	23.12.	38.4 Ö	06.11.2007
Östl. OÖ Tertiärsande: Atzbach-Linzer Sande																
793	Mörstalling, TBl 1.1			344283	D	10.9	10.8	10.6					10.3 Ö	24.07.	10.1	01.10.2006
	2006		9.25			10.3	10.3	10.4	10.4	10.6	10.8		11.0 Ö	03.02.	10.8 Ö	27.11.2007
794	St. Willibald, TBl 49.14			344309	D	9.0	8.9	8.8	8.6	8.6	8.5		8.4 Ö	11.09.	8.2 Ö	05.10.2006
	2006		9.30			8.5	8.5	8.5	8.6	8.7	8.7	8.6	9.0	30.01.	8.9	20.12.2007
DONAUGEBIET ZWISCHEN INN UND TRAUN																
Südliches Eferdinger Becken																
828	Pupping, Blt 2157.008			324814		10.5	9.7	9.1	9.2	9.7	10.3		8.8	03.04.	7.8	29.03.1993
	1991		6.00			10.9	11.3	11.6	11.7	11.4	11.0	10.5	11.8	17.10.	13.1	13.09.2002
834	Schönering, Blt 2147.012			307587		11.2	10.6	10.1	10.1	10.0	10.2		9.8 L	01.04.	8.6	06.05.1996
	1991		6.00			10.5	11.3	11.6	11.8	11.8	11.6	10.9	11.9 Ö	31.10.	12.2 Ö	09.11.2007
837	Straß, Blt 2152.004			307371	D	10.6	10.2	10.1	9.9	10.2	10.5		9.6	25.04.	7.9	15.04.1996
	1991		5.10			10.8	11.8	12.1	12.2	11.9	11.5	11.0	12.2 Ö	01.10.	12.4 Ö	12.09.2003
Nördliches Eferdinger Becken																
847	Feldkirchen/D., Blt 2154.009			306712		8.3	7.4	7.1	7.6	9.0	11.2		7.0	17.03.	5.6	02.04.1996
	1991		3.00			13.2	14.1	13.8	12.9	12.0	10.2	10.6	14.6 Ö	04.08.	15.1	03.09.2002
858	Goldwörth, Blt 2148.005			324830		10.4	9.7	9.4	9.0	9.1	9.5		9.0 Ö	05.05.	7.7 Ö	08.05.2006
	1991		5.00			10.2	11.4	11.3	11.5	11.5	11.2	10.4	12.0 Ö	04.08.	14.8 Ö	10.09.2002
TRAUNGEBIET																
Vöckla-Agergebiet																
885	Gampern, Br 10.2			324848	D								4.9 Ö	21.12.		
	2008		4.05					13.3	11.5	11.1	9.7		15.3	19.09.		
Ausseer-Kainischer Becken																
886	Strassen, Bl 0003			353342	D	9.2	9.0	9.0	9.0	9.1	9.2		8.9 Ö	23.04.	9.3 Ö	30.12.2007
	2007		8.15			9.3	9.4	9.5	9.6	9.8	9.8	9.3	9.9	17.12.	9.6 Ö	17.11.2007
KEG Bad Goisern																
887	Bad Goisern, Bl 2			344382	D	10.4	10.4	10.3	10.1	10.2	10.5		9.4 Ö	24.07.	9.6	12.07.2007
	2007		13.70			9.8	9.7	9.8	9.8	10.6	10.0	10.1	12.0	24.06.	11.3 Ö	13.08.2007
888	Bad Goisern, TBl 1			344374	D	10.8	10.8	10.8	10.9	10.9	10.9		10.8 Ö	30.09.	10.9 Ö	01.10.2007
	2007		20.30			10.9	10.8	10.8	10.8	10.8	10.8	10.8	10.9	01.07.	10.9 Ö	01.10.2007
Ebensee																
892	Ebensee, Bl 86.1			344234		4.5	5.1	5.6	7.2	10.5	13.2		4.3 Ö	11.02.	5.1	31.12.2007
	2007	GWS-Flurabst.				16.0	16.8	15.5	12.1	10.2	6.5	10.3	18.3	12.08.	18.3	23.07.2007

Monats- und Jahresmittel der Grundwassertemperaturen mit Extremwerten (Hauptwerte)

Nr.	Messstelle			EDV-Messstellennummer	Messgerät	Mittel in °C							Niederste und höchste beobachtete Grundwassertemperatur			
						I	II	III	IV	V	VI	Jahr	im Berichtsjahr		vor dem Berichtsjahr	
	Beobachtg.-beginn	unverändert seit	Messtiefe in m unter Gelände			VII	VIII	IX	X	XI	XII		°C	Datum	°C	Datum
893	Ebensee, Bl 86.3			344242		8.2	8.0	7.4	7.7	8.8	10.9		7.2	25.03.	7.8 Ö	26.03.2007
	2007		GWS-Flurabst.			13.4	14.4	14.4	13.6	12.2	10.3	10.8	14.7 Ö	18.08.	15.4	20.08.2007
894	Ebensee, Bl 91.1			344218	D	8.9	8.2	8.0	7.7	7.7	8.2		7.4 Ö	25.04.	6.7 Ö	20.04.2006
	2005		4.70			8.9	9.8	10.5	10.9	10.7	10.2	9.2	11.0 Ö	16.10.	10.9 Ö	01.10.2007
895	Ebensee, Br 88.1			344226		8.0	7.4	6.9	6.6	6.7	7.5		6.4	24.03.	7.2 Ö	02.04.2007
	2007		GWS-Flurabst.			8.4	9.1	9.2	9.6	9.3	9.0	8.1	9.8	28.10.	9.4 Ö	15.10.2007
	Traun-Agergebiet															
896	Bachloh, Br 46.6			324731	D								9.9 Ö	04.10.		
	2008		36.00			9.9	10.0	9.9	10.0	10.0	10.0		10.1 Ö	27.12.		
	Almtal															
907	Theuerwang, Br 55.2			324749	D								8.1 Ö	17.07.		
	2008		8.95			8.2	8.7	9.2	9.7	10.1	10.5		10.6 Ö	17.12.		
	DONAUGEBIET ZWISCHEN INN UND TRAUN - TRAUNGEBIET															
	Welser Heide															
929	Freiling, Br 18.7			314344	D								10.1	24.07.		
	2008		9.90				10.2	10.4	10.5	10.7	10.8		11.1	11.12.		
941	Marchtrenk, Br 21.11			307793	D								9.7 Ö	03.07.		
	2008		6.40			9.9	10.4	10.9	11.3	11.4	11.3		11.5 Ö	27.11.		
943	Marchtrenk, Br 21.9			307777	D								10.9 Ö	18.09.		
	2008		10.25					11.0	11.3	11.6	11.8		11.9	01.01.		
966	Rapperswinkl, Blt 11.2			316935		11.5	10.6	10.7	11.0	11.7	12.6		10.5 Ö	20.02.	8.8	22.03.2001
	1996		4.65			12.7	13.0	13.2	12.2	11.8	11.0	11.8	13.4	24.09.	13.1 Ö	16.08.2007
975	Traun, Blt 11.5			316919		11.3	10.7	10.1	9.9	10.1	10.9		9.5	19.03.	7.7	15.04.2006
	1996		6.70			11.8	12.6	13.2	13.4	13.2	12.5	11.6	13.6	15.10.	13.7 Ö	12.10.2002
976	Traun, Br 10.7			307876	D	12.3	12.8	13.0	13.3	14.0	15.2		10.1	02.01.	10.2 Ö	31.12.2007
	2006		2.65			16.1	16.1	16.1	15.3	14.5	13.3	14.3	16.7	10.09.	15.0 Ö	08.09.2007
977	Traun, Br 12.3			307843	D	11.2	11.1	11.0	10.9	10.8	10.6		10.6 Ö	01.07.	10.3 Ö	01.07.2007
	2006		8.90			10.7	10.7	10.8	11.0	11.1	11.2	10.9	11.2 Ö	01.01.	11.2	12.11.2007
	Östl. OÖ Tertiärsande: Atzbacher Sande															
980	Aich, TBl 49.10			344267	D	10.7	10.6	10.6	10.9	10.9	10.8		10.5 Ö	25.05.	10.4 Ö	28.06.2007
	2006		12.98			10.9	10.8	10.8	10.8	10.9	10.9	10.8	13.5	28.07.	13.6	23.04.2007
981	Schachet, TBl 49.12			344275	D	7.2	7.4	8.1	9.5	11.4	13.5		6.5	17.02.	7.0 Ö	30.12.2007
	2006		39.09			14.9	15.3	14.3	12.5	10.5	8.3	11.1	15.7	12.08.	14.9 Ö	27.08.2007
	DONAUGEBIET ZWISCHEN TRAUN UND ENNS - TRAUNGEBIET															
	St. Marienbachgebiet															
983	Rohrbach, Br 23.20			324566	D	11.8	11.7	11.6	11.4	11.4	11.4		11.3	17.05.		
	2008		11.05			11.4	11.4	11.4	11.4	11.5	11.6	11.5	11.8 Ö	09.01.		
	DONAUGEBIET ZWISCHEN INN UND ENNS															
	Nördliches Linzer Feld															
990	Katzbach, Blt 2131.11			323196		11.0	10.4	9.7	9.6	9.8	10.3		9.5 Ö	18.04.	8.2	17.04.1997
	1992 1*)		5.40			10.6	11.2	11.7	12.0	11.8	11.5	10.8	12.1 Ö	31.10.	13.9	15.10.1998
994	Lachstatt, Bl 2132.9			323220	D	11.1	10.7	10.4	10.1	10.1	10.0		10.0 Ö	23.06.	9.1 Ö	04.05.2006
	2005		GWS-Flurabst.			10.3	10.6	11.1	11.4	11.5	11.4	10.7	11.5 Ö	10.12.	11.6 Ö	30.11.2007
1000	Langenstein, Blt 2118.5			324806		8.8	8.2	7.5	7.5	8.2	9.4		7.4 Ö	18.04.	6.5 Ö	26.04.1997
	1992 2*)		4.20			10.5	11.2	11.7	11.9	11.1	10.2	9.7	12.0 Ö	31.10.	12.5 Ö	19.08.1995
1014	Steyregg, Blt 2126.9			323147		11.9	11.0	10.4	10.3	10.8	11.6		10.2 Ö	18.04.	8.2	13.04.1996
	1992		4.50			12.7	13.6	14.4	14.6	13.9	13.0	12.4	14.7 Ö	31.10.	15.5 Ö	20.09.1997

1*) durch Umleitungsgerinne zeitweise beeinflusst
2*) durch Au-Gerinne (Gusen) zeitweise beeinflusst

Monats- und Jahresmittel der Grundwassertemperaturen mit Extremwerten (Hauptwerte)

Nr.	Messstelle			EDV-Messstellennummer	Messgerät	Mittel in °C							Niederste und höchste beobachtete Grundwassertemperatur			
						I	II	III	IV	V	VI	Jahr	im Berichtsjahr		vor dem Berichtsjahr	
	Beobachtg.-beginn	unverändert seit	Messtiefe in m unter Gelände			VII	VIII	IX	X	XI	XII		°C	Datum	°C	Datum
DONAUGEBIET ZWISCHEN INN UND ENNS - TRAUNGEBIET - ENNSGEBIET																
Südliches Linzer Feld																
1023	Enns, Blt 2114.4			308049		9.6	8.9	8.7	8.7	9.3	10.3		8.5	26.03.	7.1 Ö	27.04.1996
	1992		4.50			11.2	12.5	13.1	12.8	11.9	11.1	10.7	13.2	24.09.	15.1 Ö	24.08.2002
1030	Linz, Bl 35.10			378513	D	11.9	11.1	10.5	10.3	10.0	12.8		9.2	09.04.	7.0	30.12.2001
	2000		8.90			14.3	14.5	14.6	14.3	13.7	12.7	12.5	20.7	04.07.	20.6	17.08.2001
1045	Lustenau, Blt 2135.2			324111		13.8	13.7	13.5	13.3	13.1	13.2		13.0	25.05.	12.1 Ö	17.07.2000
	1992 1*)		10.20			13.2	13.2	13.2	13.4	13.6	13.6	13.4	13.9 Ö	07.01.	14.9	16.10.1995
1049	Posch, Bl 2122.10			323568	D								10.7 Ö	17.09.		
	2008		4.89					10.9	11.2	11.4	11.2		11.4 Ö	01.12.		
1054	Raffelstetten, Blt 2121.22			323527		8.5	7.4	6.7	6.5	7.5	9.1		6.3	09.04.	3.7	26.03.1993
	1992		2.90			10.7	11.7	12.1	12.1	12.0	11.1	9.6	12.2 Ö	05.11.	13.2 Ö	14.09.2002
Ostl. OÖ Tertiärsande Hauptverbreitung Linzer Sand																
1068	Prambachkirchen, TBl 49.16			344317	D	10.0	10.0	10.0	10.0	10.0	10.0		9.8	30.01.		
	2006		23.15			10.0	10.0	10.0	10.0	10.0	10.0	10.0	10.0 Ö	14.02.		
1069	Schörgendorf, TBl 1.1			344325	D	11.8	11.8	11.8	11.7	11.7	11.7		11.7 Ö	23.10.	11.9 Ö	01.01.2007
	2006		30.10			11.7	11.8	11.8	11.7	11.8	11.7	11.8	11.8 Ö	23.10.	11.9 Ö	01.01.2007
ENNSGEBIET																
Oberes Ennstal																
1070	Aich, Bl 1118			356378	D	9.4	8.4	7.4	7.2	7.4	8.7		7.1 Ö	07.05.	7.6 Ö	26.04.2007
	2007		9.15			9.7	11.2	11.8	12.0	11.8	11.0	9.7	12.1 Ö	30.10.	12.7 Ö	06.10.2007
1076	Gröbming, Bl 1141			356386	D	10.7	10.1	9.1	8.0	6.0	4.9		4.8 Ö	25.06.	6.7 Ö	31.07.2007
	2007		9.15			5.6	6.6	7.4	8.7	9.6	10.1	8.0	11.8 Ö	16.08.	14.2 Ö	06.09.2007
1083	Mitterberg, Bl 1181			356394	D	10.3	9.3	8.0	6.6	5.4	4.7		4.5 Ö	03.07.	5.3 Ö	21.07.2007
	2007		9.10			4.7	5.5	7.1	8.9	10.1	10.6	7.6	10.6 Ö	28.12.	10.8 Ö	24.12.2007
1089	Pichl, Bl 1011			356360	D	7.3	6.8	6.1	5.6	5.8	7.0		5.4 Ö	08.05.	6.8 Ö	25.04.2007
	2007		8.80			8.2	9.3	10.0	10.3	9.8	9.0	7.9	10.4 Ö	03.10.	11.3 Ö	27.09.2007
Mitterndorfer Becken																
1090	Mitterndorf, Bl 1251			353367	D	8.2	7.2	6.9	6.4	6.9	7.6		5.9	14.03.	8.3 Ö	29.12.2007
	2007		4.95			8.3	9.1	9.7	10.0	10.0	9.4	8.3	10.5 Ö	24.12.	10.6 Ö	08.11.2007
Paltental																
1091	Au, Bl151232			340885	D	8.2	8.2	8.2	8.2	8.2	8.2		8.2	31.12.	8.1 Ö	30.05.2007
	2006		9.00			8.2	8.2	8.2	8.2	8.2	8.2	8.2	8.2	31.12.	8.2 Ö	30.05.2007
1092	Rottenmann, Bl 153722			340851	D	9.7	9.2	8.7	8.3	8.0	8.1		8.0 Ö	13.06.	8.2 Ö	02.07.2006
	2006		9.00			8.4	9.0	9.5	10.0	10.3	10.3	9.1	10.4 Ö	03.12.	10.3 Ö	29.11.2007
1093	Schwarzenbach, Bl 152932			340877	D	7.8	7.8	7.8	7.8	7.8	7.8		7.8	31.12.	7.8 Ö	29.01.2007
	2006		6.20			7.8	7.8	7.8	7.8	7.8	7.8	7.8	7.8	31.12.	7.9 Ö	29.01.2007
1094	Singsdorf, Bl153332			340869	D	8.0	7.8	7.7	7.7	7.7	7.7		3.3	27.01.	7.6 Ö	10.09.2007
	2006		6.10			7.7	7.7	7.7	7.8	7.8	8.1	7.8	8.3 Ö	25.12.	8.6 Ö	07.12.2006
1095	Treglwang, Bl 150522			340893	D	5.1	4.4	4.4	5.2	7.0	9.1		4.0 Ö	01.03.	4.0 Ö	13.02.2007
	2006		6.10			10.9	11.8	12.4	11.8	9.7	7.0	8.2	12.7 Ö	06.10.	12.9 Ö	06.09.2007
Mittleres Ennstal																
1096	Admont, Bl 1562			356477	D	8.1	7.6	7.0	6.7	6.7	7.1		6.6 Ö	05.05.	6.5 Ö	03.04.2007
	2007		7.15			7.8	8.6	8.9	9.3	9.2	8.9	8.0	9.3 Ö	05.11.	10.6 Ö	14.09.2007
1097	Aigen, Bl 1554			356469	D	9.6	9.0	8.1	7.9	7.9	8.0		7.7 Ö	15.03.	7.5 Ö	26.03.2007
	2007		8.10			8.8	9.6	10.1	10.4	10.4	10.3	9.2	11.3	24.11.	12.2 Ö	13.09.2007
1098	Irdning, Bl 1268			356402	D	8.5	8.5	8.4	8.4	8.4	8.5		8.4 Ö	17.08.	8.4 Ö	10.12.2007
	2007		9.00			8.5	8.5	8.5	8.6	8.6	8.7	8.5	8.7	30.12.	8.7 Ö	23.10.2007
1099	Ketten, Bl 1278			356428	D	8.6	7.3	6.4	6.3	7.0	8.2		6.1 Ö	09.04.	7.2 Ö	31.03.2007
	2007		9.10			9.6	10.9	11.8	12.1	11.7	10.6	9.2	12.2 Ö	14.10.	12.7 Ö	08.09.2007

1*) durch Hauptsammelkanal zeitweise beeinflusst

Monats- und Jahresmittel der Grundwassertemperaturen mit Extremwerten (Hauptwerte)

Nr.	Messstelle			EDV-Messstellennummer	Messgerät	Mittel in °C							Niederste und höchste beobachtete Grundwassertemperatur			
						I	II	III	IV	V	VI	Jahr	im Berichtsjahr		vor dem Berichtsjahr	
	Beobachtg.-beginn	unverändert seit	Messtiefe in m unter Gelände			VII	VIII	IX	X	XI	XII		°C	Datum	°C	Datum
1100	Ketten, Bl 1289			356436	D				7.0	7.7	9.4		6.7	15.04.		
	2007		9.20			11.3	12.5	13.2	12.0	10.5	8.3		13.4 Ö	24.09.		
1101	Klachau, Bl 1261			353383	D	7.2	7.2	7.2	7.2	7.1	7.1		6.9 Ö	19.09.	7.0 Ö	01.11.2007
	2007		9.05			7.0	7.0	7.0	7.0	7.0	7.1	7.1	7.2 Ö	27.12.	7.1 Ö	01.11.2007
1102	Krumau, Bl 1586			356485	D	7.8	7.6	7.3	7.2	7.1	7.1		7.1 Ö	09.07.	7.4 Ö	11.07.2007
	2007		4.90			7.2	7.4	7.8	8.2	8.3	8.2	7.6	8.4	11.11.	8.3 Ö	22.11.2007
1103	Liezen, Bl 1311			356444	D	9.5	9.0	8.4	7.9	7.8	7.7		7.5	08.06.	7.9 Ö	11.05.2007
	2007		8.05			8.0	8.3	8.9	9.3	9.6	9.7	8.7	9.8 Ö	26.12.	9.9 Ö	22.12.2007
1104	Reitthal, Bl 1547			356451	D	9.5	9.2	8.9	8.6	8.4	8.4		8.2 Ö	24.07.	8.4 Ö	16.07.2007
	2007		6.10			8.4	8.4	8.7	8.9	9.2	9.5	8.8	9.6	23.12.	9.6 Ö	13.12.2007
1106	Stainach, Bl 1271			356410	D	8.3	8.3	8.3	8.3	8.3	8.3		8.3 Ö	08.06.	8.3 Ö	30.12.2007
	2007		9.10			8.3	8.3	8.3	8.3	8.3	8.3	8.3	8.4 Ö	08.06.	8.4 Ö	30.12.2007
	ENNSGEBIET - DONAUGEBIET ZWISCHEN ENNS UND MARCH															
	Unteres Ennstal															
1121	Windpassing-Ennsd., Blt 431			337105		10.6	10.4	10.2	10.5	10.8	10.8		10.0	21.03.	7.7	07.04.2006
	1992		8.00			11.8	12.5	12.2	11.9	11.7	11.1	11.2	13.4	05.09.	14.0	05.10.2007
	DONAUGEBIET ZWISCHEN ENNS UND MARCH															
	Südliches Machland															
1141	Wallsee, Blt 432			337113		11.2	10.7	10.4	10.5	10.7	10.7		9.5	09.05.	8.1	07.06.1996
	1992		8.00			11.0	11.6	12.3	12.1	12.0	11.5	11.2	14.4	05.09.	13.8	05.10.2007
	Freistädter Becken															
1142	Freistadt, Br 8.2			324921	D								9.1 Ö	01.01.		
	2008		5.80					9.8	10.1	10.1	9.5		10.3 Ö	15.11.		
1143	Rainbach, Br 8.4			316984	D	9.1	9.0	8.7	8.7	9.2	9.6		8.4	28.03.	8.5 Ö	31.03.2007
	2006		8.40			9.9	10.5	10.7	10.7	10.7	10.0	9.7	11.1	08.10.	12.5	22.09.2007
	Nördliches Machland															
1161	Eizendorf, Blt 2089.011			308916		9.9	9.3	9.8	9.7	10.3	11.2		9.2	17.02.	6.5 Ö	06.04.1999
	1993		5.80			12.1	12.2	12.4	12.2	12.3	11.6	11.1	12.6	12.09.	13.1 Ö	27.08.2002
1167	Hofstetten, Bl 2092.015			308502	D								10.9	09.09.		
	2008		7.74					11.1	11.4	11.6	11.7		11.7 Ö	01.01.		
1175	Langacker, Blt 2097.007			324954		11.5	10.9	10.5	10.3	10.2	10.5		10.2 Ö	05.06.	8.6 Ö	06.05.1999
	1993		4.95			10.9	11.4	11.7	11.9	12.0	12.0	11.2	12.0 Ö	24.12.	12.9	17.10.2002
1183	Naarn, Blt 2102.019			308809		10.6	10.0	8.9	9.5	10.5	11.5		8.6	30.03.	6.7	13.04.1999
	1993		4.10			13.3	14.1	13.8	13.6	13.6	12.0	11.8	14.8	15.08.	14.6	05.09.2006
1192	Pergkirchen, Blt 2096.017 A			316992		12.1	11.5	10.9	10.6	11.2	11.0		10.2	20.04.	9.5 Ö	30.05.2006
	2000		8.30			11.5	11.6	11.7	12.0	12.4	12.1	11.5	12.6	21.11.	13.7	30.01.2001
	Ybbstal															
1229	Leutzmannsdorf, Blt 433			337121	D	11.3	11.2	11.0	10.9	10.8	10.9		10.8 Ö	08.06.	9.7 LÖ	03.07.1997
	1992		9.00			11.1	11.3	11.5	11.6	11.6	11.5	11.2	11.6 Ö	12.12.	13.4	21.08.1995
1235	Neumarkt a.d. Ybbs, Blt 429			337089		11.2	10.6	10.5	10.8	11.5	12.3		10.4 Ö	25.03.	5.6	27.03.1995
	1991		6.00			13.4	14.0	14.1	13.8	13.0	12.1	12.3	14.7	08.09.	15.8	04.08.2003
	Ybbser Scheibe															
1247	Hagsdorf, Blt 427			337063		11.2	11.0	10.7	10.4	10.2	10.1		10.1 Ö	24.06.	9.3 Ö	18.05.2006
	1991		9.00			10.3	10.5	10.8	11.1	11.3	11.4	10.8	11.5 Ö	31.12.	11.7	11.11.2007
	Erlauftal															
1256	Petzenkirchen, Blt 434			337139		11.3	11.1	11.0	10.9	10.7	10.7		10.5	05.05.	9.0	07.01.1997
	1992		8.00			11.1	11.9	11.8			11.9		12.4	04.08.	14.9	15.10.2007

Monats- und Jahresmittel der Grundwassertemperaturen mit Extremwerten (Hauptwerte)

Nr.	Messstelle			EDV-Messstellennummer	Messgerät	Mittel in °C							Niederste und höchste beobachtete Grundwassertemperatur			
						I	II	III	IV	V	VI	Jahr	im Berichtsjahr		vor dem Berichtsjahr	
	Beobachtg.-beginn	unverändert seit	Messtiefe in m unter Gelände			VII	VIII	IX	X	XI	XII		°C	Datum	°C	Datum
Pöchlarner Feld																
1275	Ornding, Blt 428			337071		11.8	11.4	11.1	10.7	10.3	10.6		10.2 Ö	30.06.	9.0	24.06.1996
	1991		7.00			10.5	10.9	11.2	11.2	11.5	11.6	11.1	12.0 Ö	14.01.	13.4 Ö	08.11.2004
Pielachtal																
1283	Mitterau, Blt 426			337055		10.9	10.5	10.1	9.7	9.5	9.7		9.4 Ö	06.06.	8.6 LÖ	13.05.1996
	1991		7.00			10.2	10.4	10.9	11.2	11.3	11.3	10.5	11.4 Ö	19.12.	12.0 L	11.11.1992
Traisental																
1290	Getzersdorf, Blt 384			331645		10.6	9.9	9.5	9.4	9.6	10.0		9.3	09.04.	7.2 Ö	07.04.1999
	1989		5.00			10.7	11.2	12.0	12.3	12.3	11.6	10.7	12.5 Ö	03.11.	13.7 L	27.08.1997
1293	Oberzwischenbrunn, Bl 249			322875		10.5	10.5	10.5	10.4	10.4	10.4		10.2 Ö	23.11.	8.9 K	09.11.2000
	1989	14.03.1994	11.50			10.3	10.3	10.3	10.2	10.3	10.3	10.4	10.6 Ö	02.03.	11.5 K	08.03.1995
1294	Ochsenburg, Br 253			322917		10.3	8.9	7.9	7.2	7.3	8.0		7.1	27.04.	4.7	21.04.1996
	1989		5.50			9.3	11.5	13.1	13.5	13.2	12.4	10.2	13.6	26.10.	15.2	02.11.2003
1295	Pottenbrunn, Blt 383			331637		9.7	9.7	10.0	10.1	10.6	11.0		9.6 Ö	11.02.	8.2 L	27.03.1996
	1989		5.00			11.4	11.6	11.5	11.2	10.8	10.4	10.7	11.7 Ö	25.08.	13.0 L	17.05.1989
1298	St.Andrä a.d.Traisen, Br			304295		11.6	11.3	11.2	10.9	10.9	11.1		10.4	07.12.	7.9 Ö	01.07.1979
	1966		7.00			11.5	11.9	12.1	12.3	12.3	11.2	11.5	12.4	02.11.	14.9	29.11.1992
1305	Wagram an der Traisen, Br			304428		9.6	9.5	9.7	10.2	11.1	12.2		9.4 Ö	14.01.	6.5	10.03.1969
	1962		3.70			13.4	14.2	14.6	14.1	13.0	11.3	11.9	14.8	15.09.	16.9	10.08.1998
Südliches Tullner Feld																
1315	Dürnrohr, Blt 409			331892		11.0	10.1	9.5	9.4	9.9	10.6		9.2	14.04.	5.0	17.02.2003
	1990		7.00			11.6	12.7	13.3	13.4	13.0	11.7	11.4	13.6	13.10.	19.6	02.09.2002
1333	Langenschönbichl, Br			304139		11.3	11.2	10.4	10.3	10.4	10.6		10.3 Ö	05.05.	8.1	04.03.2002
	1940		5.70			12.0	12.2	12.2	12.3	11.3	11.4	11.3	12.3 Ö	27.10.	14.1 Ö	08.07.1991
1334	Maria Ponsee, Br			304147		9.9	9.2	9.2	9.8	12.6	17.2		9.0	09.03.	4.6	17.02.1969
	1962		3.35			17.6	15.2	15.3	14.5	13.4	12.3	13.0	19.6	12.07.	18.6 Ö	18.09.1989
1341	Nitzing, Blt 408			331884		11.6	10.9	10.8	10.5	10.6	10.7		10.4 Ö	01.05.	8.2	27.01.1997
	1990		7.00			10.8	11.2	11.7	11.9	12.1	11.9	11.2	12.2	10.11.	12.7 L	07.11.2007
1343	Pixendorf, Br			304238		12.3	12.1	11.8	11.8	11.9	12.5		11.8 Ö	27.04.	7.9	22.03.1987
	1956		4.75			13.1	13.6	14.1	14.0	13.9	13.2	12.9	14.2 L	03.09.	14.2 Ö	14.10.2007
Nördliches Tullner Feld																
1377	Donaudorf, Br			303081		11.9	11.4	11.2	11.1	11.4	12.0		11.0 Ö	03.04.	6.0	14.03.1966
	1939		5.50			12.8	13.3	13.7	13.9	13.3	12.7	12.4	14.1	10.10.	14.7	09.09.2002
1394	Korneuburg, Br 1942.001			303255		12.0	11.8	12.3	12.6	13.0	13.6		11.4 Ö	19.02.	9.4 Ö	07.03.1996
	1992		7.00			13.8	14.6	14.6	14.5	14.4	13.2	13.4	15.1	02.09.	15.0 Ö	02.10.2007
1398	Leobendorf, Blt 425			337048	D	10.3	10.0	9.7	9.5	9.4	9.5		9.3 Ö	09.06.	7.9 Ö	21.04.1997
	1991		7.00			9.6	9.9	10.2	10.4	10.6	10.6	10.0	10.6	14.11.	10.9 L	05.12.2002
1405	Perzendorf, Blt 424			337030		13.1	12.9	11.7	11.3	11.1	11.6		11.0	05.05.	9.4 L	12.06.1996
	1991		7.00			11.8	12.0	12.3	12.4	12.6	12.4	12.1	13.6 Ö	11.02.	13.0	05.10.1998
1429	Thürnthal, Bl 220			319285		11.3	10.9	10.9	10.8	10.8	11.0		10.8 Ö	26.05.	8.1	02.02.1981
	1975		7.25			11.4	11.5	11.6	11.6	11.8	12.2	11.3	12.3 Ö	22.12.	12.0 Ö	11.11.1991
1436	Utzenlaa, Bl			303818	D	12.3	12.1	11.8	11.6	11.5	11.5		9.7	30.12.	6.0	13.02.1972
	1957		10.00			11.5	11.5	11.5	11.5	11.0	10.2	11.5	12.4 Ö	08.01.	16.0	02.06.1991
DONAUGEBIET ZWISCHEN ENNS UND MARCH - MARCHGEBIET																
Marchfeld																
1445	Baumgarten a.d.M., Blt 396			331769		12.1	11.5	10.9	10.4	10.3	10.5		10.2 Ö	24.05.	9.0 Ö	20.02.1999
	1989		7.00			10.9	11.4	11.9	12.3	12.5	12.4	11.4	12.6 L	30.10.	13.5 L	24.10.2007
1476	Haringsee, Br 270			326678		10.3	9.6	9.5	9.5	9.9	10.5		9.2	26.03.	4.2 Ö	08.03.1986
	1979		5.00			11.4	12.0	12.7	12.7	12.7	11.2	11.0	12.9 LÖ	30.10.	14.2 Ö	30.08.1986
1481	Langenzersdorf, Blt 397			331777		11.3	11.1	10.7	10.5	10.8	11.0		10.4 Ö	02.05.	9.5 L	08.05.1996
	1989		7.00			12.2	13.6	13.6	12.6	12.6	12.2	11.9	14.5	29.08.	13.5 L	24.10.1996

Monats- und Jahresmittel der Grundwassertemperaturen mit Extremwerten (Hauptwerte)

Nr.	Messstelle	EDV-Messstellennummer	Messgerät	Mittel in °C							Niederste und höchste beobachtete Grundwassertemperatur			
				I	II	III	IV	V	VI	Jahr	im Berichtsjahr		vor dem Berichtsjahr	
	Beobachtg.-beginn / unverändert seit / Messtiefe in m unter Gelände			VII	VIII	IX	X	XI	XII		°C	Datum	°C	Datum
1489	Leopoldsdorf i.Mf., Blt 394	331744		12.3	11.9	11.4	10.9	10.6	10.5		10.4 Ö	01.07.	9.5 Ö	09.07.1996
	1989 7.00			10.6	10.9	11.3	11.7	12.0	12.2	11.4	12.4 Ö	08.01.	12.4 Ö	25.12.2007
1506	Markthof, Br	304949		11.6	11.3	11.0	10.9	11.0	11.2		10.8 Ö	31.03.	8.1	10.04.2006
	1990 5.00			11.8	12.9	13.5	12.7	12.7	12.4	11.9	15.1	01.09.	18.0	12.08.1991
1507	Oberhausen, Blt 393	331736		12.9	12.3	12.1	11.8	11.6	12.4		11.6 Ö	18.05.	9.7 L	08.05.1996
	1989 7.00			12.7	12.8	13.3	13.7	13.8	13.7	12.8	13.9 LÖ	10.12.	14.0	04.11.2007
1526	Schönfeld, Bl 224	319327		12.8	12.6	12.4	12.0	11.7	11.6		11.5 Ö	08.07.	10.8 Ö	17.07.2006
	1990 11.00			11.6	11.8	11.9		12.6	12.7	12.2	12.9 Ö	08.01.	13.0 K	17.01.1996
1530	Seyring, Br	317230		10.8	10.0	9.7	9.9	10.4	11.2		9.4	25.03.	8.2	15.04.1996
	1990 5.00			12.4	13.6	14.1	14.0	13.0	12.0	11.8	14.3 Ö	06.10.	17.1	27.09.1999
1532	Stopfenreuth, Bl 1885.001	326769	D	9.9	9.5	9.3	9.4	9.7	10.4		9.2	21.03.	10.1 Ö	21.04.2007
	2005 GWS-Flurabst.			11.3	11.9	12.1	11.8	11.7	11.5	10.7	12.1 Ö	26.09.	13.5 Ö	19.09.2007
1534	Stopfenreuth, Bl 1887.1	356113	D	11.4	10.9	10.4	10.2	10.1	10.2		10.0 Ö	25.05.	10.4 Ö	16.05.2007
	2005 GWS-Flurabst.			10.6	11.2	11.7	12.0	12.0	11.9	11.1	12.1 Ö	05.11.	12.5	17.10.2007
1535	Stopfenreuth, Blt 395	331751		11.0	10.3	10.1	9.8	10.0	10.2		9.6	02.05.	8.3	06.04.2000
	1989 7.00				11.2	11.5	11.8	11.4	11.0		12.4 L	13.10.	13.3	17.10.2002
1536	Strasserfeld-Hegerhaus, Br	305219		11.9	11.7	11.8	11.6	10.9	11.7		10.6	19.05.	9.4	04.01.1993
	1990 9.00			12.0	12.3	12.0	12.1	12.3	11.6	11.8	12.6 Ö	10.11.	13.6	20.08.2007
1540	Tallesbrunn, Br	305268		10.5	10.7	11.1	11.5	12.0	12.6		10.3	13.01.	7.9 Ö	06.02.1966
	1955 5.50			13.5	13.7	14.2	14.2	13.5	11.8	12.5	14.6	12.10.	16.2	21.03.1976
1546	Wien 21, Bl 21-71	341016		12.1	11.5	11.1	11.0	11.2	11.7		10.9	08.04.	9.8	18.04.1996
	1987 9.00			12.3	12.8	13.2 I	13.5	13.6	13.2	12.3	13.7 Ö	25.11.	13.9	30.08.2002
1557	Wien 21, Bl 21-91	330068		13.7	13.4	13.2	13.5	13.6	13.9		13.0	19.03.	12.0 Ö	06.05.1992
	1987 9.00			14.1							14.4	30.07.	17.0	19.08.1992
1581	Wien 22, Bl 22- 80	333468		12.0	11.9	11.9	11.8	11.8	11.8		11.8 Ö	31.07.	10.6 Ö	22.09.1992
	1987 8.00			11.8	11.9	11.9	11.9	12.0	12.0	11.9	12.0 Ö	31.12.	12.0 Ö	27.12.2007
1602	Wien 22, Bl 22-155	341438		11.3	10.4	9.9	9.7	9.9	10.6		9.6	10.04.	5.8	13.03.2006
	1991 5.87			11.9	14.0	15.9	15.7	14.8	13.4	12.3	16.1	18.09.	23.5	30.07.1991
1629	Wien 22, Blt 22-211	341024		12.4	12.3	12.1	12.5	13.5	14.4		12.0 Ö	27.03.	10.5 Ö	25.03.1994
	1993 6.20			14.9	15.6	15.9	15.8	15.2	14.2	14.1	16.1	02.10.	18.1 Ö	13.09.2001
1630	Wien 22, Blt 22-212	341990		13.7	13.2	12.7	12.6	12.5	12.6		12.4	15.05.	10.9 Ö	31.05.1996
	1993 9.20			12.9	13.3	13.5	14.0	14.1	14.1	13.3	14.2 Ö	11.12.	15.1	13.09.2001

DONAUGEBIET ZWISCHEN ENNS UND MARCH - LEITHAGEBIET

Wienerwald

1665	Wien 14, Bl 14-19	330084		12.0	11.6	11.3					11.1	08.04.	9.6	24.03.1997
	1987 8.00				12.0	12.3	12.7	12.8	12.7		12.8 Ö	09.12.	13.1	05.12.2006

Südliches Wiener Becken

1675	Bad Vöslau, Bl 234	322529		10.5	9.2	9.0	9.3	10.2	11.7		8.9 Ö	10.04.	2.0 Ö	31.03.1986
	1976 4.00			13.0	14.2	14.6	14.2	13.2	11.8	11.7	14.8	11.09.	16.7	03.10.1992
1677	Biedermannsdorf, Br	313999		9.9	9.5	9.9	10.7	11.8	13.2		9.0	10.02.	4.6	19.02.1979
	1970 4.00			14.1	14.7	15.3	14.9	13.8	12.2	12.5	15.4 Ö	28.09.	16.6 Ö	16.08.1981
1679	Breitenau, Br Haus-Nr.160	313411		10.5	10.5	10.5	10.5	10.6	10.6		10.4	14.01.	9.1	08.01.1990
	1973 28.00			10.6	10.6	10.7	10.6	10.5	10.5	10.6	10.9 L	01.09.	13.2	08.03.1973
1701	Götzendorf/Leitha, Blt 378	331587		12.0	11.3	10.8	10.4	10.2	10.3		10.2 Ö	16.06.	7.5	12.08.1996
	1989 5.00			10.6	11.4	12.2	12.7	13.1	13.0	11.5	13.2 Ö	01.12.	13.5	22.10.2007
1710	Haschendorf, Blt 379	331595		10.4	10.5	10.4	10.3	10.5	11.0		10.1	26.12.	9.1	05.05.2006
	1989 7.00			11.7	12.1	12.6	12.2	11.8	10.8	11.2	12.7	05.09.	14.4	27.12.1993
1722	Lanzenkirchen-Forstgarten, Bl	313668		4.4	5.7	6.8	7.3	9.3	12.7		3.5	20.01.	2.3	27.02.2006
	1970 11.00			14.4	13.5	13.4	12.3	11.1	10.4	10.1	15.0	28.07.	17.1	20.08.2007
1732	Mannswörth, Blt 382	331629		13.2	13.1	12.9	12.8	12.6	12.5		12.4 Ö	02.07.	10.2	29.04.1998
	1989 11.00			12.5	12.7	13.2	13.3	13.3	13.3	12.9	13.4	03.12.	15.2 Ö	02.01.2003
1782	Münchendorf, Blt 381	331611		13.5	12.3	11.5	10.8	10.9	11.4		10.5	26.05.	6.7	15.04.1996
	1989 6.00			12.0	13.3	14.2	15.1	15.0	14.6	12.9	15.6	06.10.	16.1	25.11.2002
1789	Neunkirchen, Br	301036		11.0	11.1	11.3	11.4	11.5	11.3		10.9 LÖ	01.09.	4.1	21.08.1972
	1962 15.00			11.3	10.9	11.4	11.2	11.3	11.4	11.3	12.0	13.05.	19.0 Ö	10.08.1970
1798	Pottendorf, Br	314021		10.9	11.1	10.8	10.9	11.8	12.0		10.3	04.04.	6.4	03.12.1973
	1973 4.00			13.3	13.3	14.0	13.7	12.7	11.4	12.2	14.1	05.09.	20.0	07.06.1999
1804	Saubersdorf, Br 376	313742		8.9	9.1	9.2	10.1	11.7	14.1		8.2	18.02.	6.0	30.03.1987
	1987 3.00			16.1	16.8	15.9	14.2	12.9	10.5	12.5	17.5	28.07.	16.8	17.07.2006

Monats- und Jahresmittel der Grundwassertemperaturen mit Extremwerten (Hauptwerte)

Nr.	Messstelle			EDV-Messstellennummer	Messgerät	Mittel in °C							Niederste und höchste beobachtete Grundwassertemperatur			
						I	II	III	IV	V	VI	Jahr	im Berichtsjahr		vor dem Berichtsjahr	
	Beobachtg.-beginn	unverändert seit	Messtiefe in m unter Gelände			VII	VIII	IX	X	XI	XII		°C	Datum	°C	Datum
1810	Schranawand, Blt 380			331603		10.9	10.3	10.0	10.0	10.4	10.9		9.8	24.03.	8.6 LÖ	09.05.1996
	1989		7.00			11.4	11.8	11.8	11.9	11.6	11.4	11.0	12.1 Ö	06.10.	13.5	01.11.1999
1811	Schwadorf an der Fischa, Br			301432		8.6	8.8	9.7	10.9	13.8	14.8		8.0	07.01.	5.2	17.01.1966
	1962		3.80			16.4	17.3	17.4	16.0	14.1	11.2	13.3	17.7	08.09.	19.2	03.09.1990
1818	Seibersdorf, Bl 457(Br)			301457		6.7	5.8	6.3	6.9	7.4	9.9		5.1	18.02.	3.8	21.03.2005
	1963	01.01.1999	3.00			11.2	10.0	10.4	10.9	8.9	8.2	8.6	12.1	24.07.	13.9	02.10.2000
1827	Steinabrückl, Bl 230			319384		13.5	13.3	13.0	13.0	13.0	13.3		12.6 L	27.03.	9.1 Ö	11.05.1998
	1976	30.09.1996	12.00			13.9	13.9	13.7	14.7	14.5	13.8	13.6	15.0	20.10.	14.2 Ö	03.12.2007
1831	Theresienfeld-Tritolwerk, Br			313593		10.8	11.4	11.5	11.4	11.5	11.2		10.6	11.01.	7.0	31.08.1970
	1969		20.00			11.2	11.5	11.5	11.4	11.6	11.6	11.4	11.7 Ö	05.12.	14.3	13.12.1993
1868	Wien 10, Br 10- 1			333781		14.5	14.4	14.2	14.2	14.3	14.3		14.1 Ö	20.05.	12.2 Ö	09.07.1992
	1987		12.00						14.6	14.6	14.7		14.8 Ö	09.12.	14.9	23.01.2007
1913	Wr.Neustadt, Blt 376			331561		12.6	12.3	12.2	12.1	12.3	12.4		12.0 Ö	12.04.	9.0	10.05.1993
	1989		9.00			12.7	12.9	13.1	13.0	12.9	12.8	12.6	13.5	06.09.	13.6	29.09.2007
1924	Wr.Neustadt-Weikdstr., Br			315812		9.7	10.5	10.5	10.4	10.4			9.3 Ö	12.01.	7.3	12.01.2002
	1973		25.00			10.7	10.6	10.5	10.3		10.0		11.1 Ö	06.09.	14.8	29.04.1991

DONAUGEBIET ZWISCHEN ENNS UND MARCH - DONAUGEBIET ZWISCHEN MARCH UND LEITHA

Fischamend bis Hainburger Pforte

1946	Petronell-Bahnhof, Br			305482		10.8	9.9	9.9	10.0	10.5	11.2		9.1	18.02.	8.0	15.04.1996
	1990		6.00			12.1	13.0	13.7	14.0	13.5	12.5	11.8	14.0 Ö	10.11.	14.4 Ö	08.10.2007
1954	Wolfsthal, Blt 392			331728		11.2	10.8	10.6	10.3	10.2	10.1		10.0	08.06.	8.7	21.05.2006
	1989	01.01.2003	7.00			10.2	10.3		11.1	11.1	11.2	10.6	11.4 LÖ	09.10.	12.4 Ö	05.01.2003

MARCHGEBIET

Marchtal

1976	Jedenspeigen, Br			305375		13.4	12.9	12.8	13.0	13.0	13.2		12.7 Ö	24.03.	8.0 Ö	23.12.1991
	1990		7.00			13.0	13.0	13.2	13.8	13.8	13.7	13.2	14.4	29.12.	16.6	10.12.2001
1977	Niederabsdorf, Bl 328			327312	D	10.8	10.9	10.9	11.0	11.0	11.0		10.8 Ö	29.01.	10.0	22.02.1999
	1990		14.24			11.0	11.0	10.9	10.9	10.9	10.9	10.9	11.1 Ö	09.06.	11.9	06.05.2001
1980	Rabensburg, Blt 391			331710		11.6	11.1	10.7	10.6	10.5	10.7		10.3 Ö	06.06.	7.8	26.04.1996
	1989		7.00			10.9	11.0	11.2	11.5	11.5	11.7	11.1	11.9	12.12.	13.2 L	15.01.1997

DONAUGEBIET ZWISCHEN MARCH UND LEITHA - LEITHAGEBIET

Heideboden

1991	Deutsch Jahrndorf, Br 9			306183		12.2	11.9	11.8	12.3	13.3	13.6		11.7 Ö	21.03.	4.1	23.03.1970
	1966		6.40			13.9	15.3	15.2	14.0	13.7	12.9	13.4	16.4 Ö	12.09.	16.2	11.08.2006
1992	Deutsch Jahrndorf, Br 15			306209		12.2	7.6	6.1	6.3	7.7	10.5		5.8 Ö	28.03.	3.2	23.02.1992
	1969		6.70			14.3	17.2	17.4	16.2	15.6	12.3	12.0	18.0 Ö	05.09.	19.8 Ö	03.09.1995
1999	Halbturn, Br 44			326074		11.5	11.6	11.6	11.6	11.6	11.5		11.4 Ö	06.07.	5.9	04.03.1996
	1979		11.12			11.6	11.6	12.1	12.1	12.1	11.9	11.7	12.2 Ö	19.10.	13.5	17.08.1986
2000	Kittsee, Bl 20			326215		12.0	11.8	11.7	11.8	12.0	11.8		11.6 Ö	31.03.	9.0 Ö	07.01.1985
	1984		8.00			11.8	11.9	12.5	12.6	12.6	12.5	12.1	12.9	06.10.	14.3 K	06.07.1987
2005	Kittsee, Blt 22			335414		11.8	11.8	11.6	11.3	11.2	11.2		11.0 Ö	01.09.	9.7 Ö	01.07.1996
	1992		9.00			11.3	11.2	11.3	11.5	11.7	11.6	11.5	11.8 Ö	03.03.	12.4 Ö	10.01.2006
2006	Kittsee, Br 16			316083		12.2	11.6	11.3	11.4	11.7	11.9		11.2 Ö	10.03.	8.4	11.04.1977
	1973		7.50			12.5	13.2	14.1	13.9	13.7	13.1	12.6	14.2 Ö	29.09.	14.6	10.09.2007
2016	Pama, Bl 5 A			306266		10.1	10.0	9.9	10.5	11.5	12.4		9.2	06.01.	2.5	31.12.1979
	1962		4.57			13.9	14.3	14.4	13.4	12.6	11.4	12.0	15.2	07.09.	17.0 Ö	20.05.2001

LEITHAGEBIET - RABNITZGEBIET

Parndorfer Platte

2027	Halbturn, Blt 48			335422		10.9	10.9	10.9	11.1	11.1	11.1		10.7	01.01.	10.1 Ö	01.02.2004
	1992		27.00			11.2	11.2	11.1	11.0	10.9	10.8	11.0	11.4 Ö	03.08.	13.0	16.08.1993
2039	Weiden am See, Bl 47			326199		11.3	11.3	11.2	11.1	11.2	11.2		10.9	01.01.	10.0 Ö	02.03.1987
	1982		32.00			11.3	11.5	11.5	11.3	11.3	11.1	11.3	11.8	23.08.	11.1 Ö	02.09.1985

Monats- und Jahresmittel der Grundwassertemperaturen mit Extremwerten (Hauptwerte)

Nr.	Messstelle			EDV-Messstellennummer	Messgerät	Mittel in °C							Niederste und höchste beobachtete Grundwassertemperatur			
						I	II	III	IV	V	VI	Jahr	im Berichtsjahr		vor dem Berichtsjahr	
	Beobachtg.-beginn	unverändert seit	Messtiefe in m unter Gelände			VII	VIII	IX	X	XI	XII		°C	Datum	°C	Datum
RABNITZGEBIET																
Wulkatal																
2067	Donnerskirchen, Br 1			306548		9.1	8.8	9.0	9.4	10.1	11.0		8.6	16.02.	0.1	08.01.1996
	1986		4.00			12.4	13.6	14.0	13.9	12.9	11.1	11.3	14.8	30.08.	18.2	06.08.1990
2070	Eisenstadt, Blt 28			335364		12.5	11.7	11.3	11.0	11.3	12.1		10.8	20.04.	9.6 Ö	12.05.1996
	1992		5.00			12.4	12.5	13.0	13.2	13.0	12.7	12.2	13.3 Ö	12.10.	13.9 Ö	29.10.2007
2092	Trausdorf an der Wulka, Br 15			313387		11.9	11.6	11.7	12.4	13.0	13.6		11.4	02.03.	7.8	23.03.1987
	1986		4.00			14.5	15.5	16.2	16.5	15.1	13.2	13.8	16.6 Ö	19.10.	16.0 Ö	14.10.2007
Seewinkel																
2105	Andau, Br 68			305540		10.3	9.6	9.6	9.8	10.6	11.9		9.2	18.02.	4.6	09.03.1987
	1962		5.60			12.8	13.8	14.4	14.5	13.5	12.1	11.9	14.7 Ö	13.10.	16.4	13.08.1984
2125	Frauenkirchen, Bl 11 A			305706		12.9	12.4	11.8	11.6	11.5	11.7		11.4 Ö	12.05.	5.9 Ö	14.02.1977
	1962		3.79			12.2	12.8	13.0	13.4	13.0	12.9	12.4	13.7	13.10.	15.4 Ö	26.09.1966
2129	Frauenkirchen, Blt 145			335372		11.6	11.1	10.8	10.9	11.2	12.0		10.7	17.03.	8.4	06.05.1996
	1992		6.00			12.9	13.7	14.1	14.2	13.0	12.5	12.3	14.3 Ö	27.10.	14.6	17.09.2007
2130	Frauenkirchen, Br 134			326132		13.3	12.9	12.4	12.6	13.1	14.1		12.3	24.03.	8.1 K	21.03.1985
	1979		7.00			15.3	16.2	16.2	16.4	15.5	14.5	14.4	16.8	13.10.	16.4	03.09.2007
2137	Halbturn, Br 131			326082		11.8	11.6	11.4	11.4	11.4	11.6		11.1	21.09.	9.0	08.01.1979
	1978		6.10			12.1	12.7	12.2	12.6	12.2	11.9	11.9	13.0	17.08.	13.2 Ö	23.09.2007
2162	Pamhagen, Br 45			305953		10.4	10.7	10.7	10.6	10.8	10.7		9.2	21.12.	4.0 Ö	19.01.1991
	1962		7.80			10.7	10.8	10.7	10.5	10.3	9.8	10.5	10.8 Ö	07.09.	18.2	10.08.1991
2167	Podersdorf am See, Br 7			306001		9.9	9.8		10.8	11.7	11.7		9.5	01.01.	4.0	19.01.2003
	1962		4.80			12.5	13.2	13.6	13.3	12.1	10.7		13.7	29.09.	15.7 K	16.07.1987
2168	Podersdorf am See, Br 9			306019		8.6	8.6			11.1	11.7		8.0	24.02.	4.0 Ö	15.03.1971
	1962		5.30			12.6	13.6	13.5	13.2	12.1	10.5		13.8	25.08.	16.4	21.08.2005
2171	St. Andrä am Zicksee, Br 107			306043		12.3	11.8	11.8	11.5	12.1	12.8		10.8	28.12.	4.3	24.01.1972
	1966		4.70			13.6	14.4	14.5	14.4	14.0	12.8	13.0	14.8 Ö	05.10.	15.5	13.09.1998
2183	Wallern im Bgld., Br 115			316026		10.9	10.4	10.3	10.3	10.6	11.7		10.0	06.04.	5.8	07.05.1973
	1972		4.50			12.5	13.2	13.1	13.3	12.2	11.3	11.7	13.6	17.08.	15.3	19.08.1985
RAABGEBIET																
Safental																
2188	Bierbaum, Bl 5995			343905	D	12.4	12.4	12.4	12.3	12.2	12.1		12.0 Ö	15.09.	11.9 Ö	08.10.2006
	2006		7.90			12.0	12.0	12.1	12.1	12.2	12.3	12.2	12.4 Ö	22.03.	12.3 Ö	26.11.2007
2190	Ebersdorf, Bl 5985			343848	D	11.5	11.2	10.9	10.7	10.7	10.8		10.6 Ö	06.05.	10.8 Ö	13.05.2007
	2006		7.10			10.9	11.1	11.2	11.5	11.7	11.8	11.2	11.9 Ö	28.12.	11.9 Ö	27.12.2007
2195	Hopfau, Bl 5971			343939	D	12.0	11.5	11.2	10.9	10.7	10.7		10.6 Ö	07.06.	10.7 Ö	06.06.2007
	2006		8.05			10.9	11.3	11.8	12.2	12.5	12.4	11.5	12.7	30.10.	12.4 Ö	20.12.2006
2200	Pöllau, Bl 5980			343814	D	10.7	10.6	10.4	10.3	10.3	10.3		10.2	22.04.	10.3 Ö	23.06.2007
	2006		9.05			10.4	10.5	10.6	10.7	10.8	10.9	10.5	10.9 Ö	09.12.	10.9 Ö	25.12.2007
2201	Schoenau, Bl 5981			343822	D	10.5	9.9	9.6	9.6	9.7	10.0		9.5 Ö	17.04.	9.7 Ö	12.04.2007
	2006		7.00			10.2	10.4	10.6	10.9	11.1	11.2	10.3	11.3 Ö	16.12.	11.4 Ö	07.12.2007
Lafnitztal																
2231	Burgau, Bl 5958			343335	D			10.4	10.0	10.0	10.0		10.0 Ö	26.07.		
	2008		4.88			10.2	11.0	11.0	12.0	12.0	12.0		12.0	29.09.		
2252	Unterlungitz, Bl 5924			343319	D	11.6	10.7	10.0	9.7	9.6	10.0		9.6 Ö	18.05.	9.8 Ö	15.05.2007
	2007		5.82			10.8	11.8	12.5	12.9	12.9	12.5	11.2	12.9 Ö	18.11.	13.1 Ö	09.11.2007
Unteres Pinkatal																
2269	Deutsch Schützen, Blt 19			335430		10.9	10.7	10.1	11.4	12.0	12.5		9.5	22.03.	7.0	23.03.1996
	1992		5.00			14.7	15.0	14.7	14.7	13.9	13.0	12.8	15.4 Ö	06.09.	15.8	15.09.2007
2279	Unterbildein, Blt 20			335448		10.5	10.4	10.3	10.6	11.4	12.1		9.5	22.03.	8.4 Ö	25.04.1993
	1992		5.00			13.2	14.2	13.9	13.6	13.2	12.3	12.2	15.1 Ö	02.08.	14.6	21.10.2006

Monats- und Jahresmittel der Grundwassertemperaturen mit Extremwerten (Hauptwerte)

Nr.	Messstelle			EDV-Messstellennummer	Messgerät	Mittel in °C							Niederste und höchste beobachtete Grundwassertemperatur			
						I	II	III	IV	V	VI	Jahr	im Berichtsjahr		vor dem Berichtsjahr	
	Beobachtg.-beginn	unverändert seit	Messtiefe in m unter Gelände			VII	VIII	IX	X	XI	XII		°C	Datum	°C	Datum
Raabtal																
2299	Albersdorf, Bl 5139			343541	D		11.2	10.7	10.1	9.7	11.4		9.6 Ö	12.05.		
	2008		5.80			13.8	14.7	14.7	14.5	14.2	13.6	12.6	14.9 Ö	02.08.		
2300	Fehring, Bl 5282			343624	D	12.9	11.9	11.1	11.1	11.4	11.8		11.0 Ö	08.04.	11.1 Ö	29.04.2007
	2007		6.01			12.5	13.4	14.1	14.3	14.5	14.2	12.8	14.5 Ö	29.11.	14.8 Ö	24.10.2007
2303	Fladnitz im Raabtal, Bl 5169			349480	D	11.1	10.7	10.3	10.0	9.9	9.9		9.8 Ö	21.06.	11.3	26.12.2007
	2007		8.26			10.0	10.2	10.4	10.7	11.0	11.1	10.4	11.3 Ö	03.01.	11.5	07.12.2007
2305	Fünfing bei St. Ruprecht a. d.			343509	D	9.4	8.5	8.2	8.5	9.3	10.4		8.2 Ö	20.03.	8.8 Ö	04.04.2007
	2007		3.50			12.0	13.4	14.1	14.0	13.2	11.4	11.1	14.2 Ö	08.10.	14.2 Ö	24.09.2007
2306	Gleisdorf, Bl 5141			349498	D	10.8	10.5	10.1	9.9	9.8	9.8		9.7 Ö	04.05.	9.9 Ö	21.06.2007
	2007		6.04			10.0	10.4	10.9	11.3	11.5	11.6	10.5	11.7 Ö	07.12.	11.2	03.01.2007
2308	Hohenbrugg, Bl 5299			343475	D	11.9	11.6	11.3	11.1	10.9	10.8		10.8 Ö	02.07.	12.0 Ö	10.12.2007
	2007		7.00			11.0	11.7	11.9	12.1	12.3	12.7	11.6	13.4 Ö	29.12.	12.3 Ö	23.12.2007
2314	Mitterdorf, Bl 5111			343483	D	10.7	10.2	9.9	9.8	10.0	10.4		9.7 Ö	21.04.		
	2008		6.05			10.7	11.2	12.0	12.6	12.9	12.6	11.1	12.9 Ö	07.12.		
2319	Oberstorcha, Bl 5180			349373	D		11.6	11.2	10.9	10.8	11.0		10.8 Ö	31.05.		
	2008		5.88			11.4	11.8	12.2	12.6	12.9	12.8	11.7	12.9 Ö	13.12.		
2320	Pertlstein, Bl 5250			343590	D						11.5		11.3 Ö	15.07.		
	2008	GWS-Flurabst.				11.5	11.9	11.6	11.5	11.6	12.6		13.3 Ö	24.12.		
2329	St. Ruprecht a. d. Raab, Bl 51			343491	D	11.1	9.8	9.2	9.1	9.2	9.7		9.0 Ö	05.05.	9.5 Ö	08.05.2007
	2007		5.10			10.4	11.4	12.1	12.5	12.6	12.3	10.8	12.6 Ö	30.11.	12.8 Ö	17.11.2007
MURGEBIET																
Oberes Murtal																
2357	Frojach, Bl 2199			343723	D	9.4	8.9	8.6	8.3	8.1	8.4		8.1 Ö	22.05.	8.1 Ö	29.04.2006
	2006		7.00			8.8	9.3	9.7	10.0	10.0	9.5	9.1	10.1 Ö	10.11.	10.2 Ö	18.11.2007
2361	Rothenthurm, Bl 2240			343756	D	8.7	8.6	8.6	8.5	8.6	8.4		8.3 Ö	16.08.	8.3 Ö	19.08.2006
	2006		9.00			8.3	8.4	8.4	8.5	8.6	8.6	8.5	8.8 Ö	22.05.	8.9 Ö	12.07.2007
2364	St. Peter ob Judenb., Bl 22301			343731	D	7.8	7.0	6.5	6.6	7.2	7.9		6.1	18.03.	6.6	26.03.2007
	2006		9.20			8.4	9.2	9.8	10.2	10.1	9.3	8.3	10.2 Ö	06.11.	10.3 Ö	13.11.2007
2365	Stadl a.d. Mur, Bl 2014			343699	D	7.9	7.8	7.6	7.4	7.3	7.2		7.1 Ö	16.08.	6.9 Ö	10.07.2006
	2006		9.05			7.1	7.2	7.5	7.8	7.9	7.9	7.5	8.4	12.11.	8.0 Ö	24.12.2007
2366	Thalheim, Bl 2237			343749	D	11.7	11.6	11.4	11.2	11.2	11.2		11.0	19.06.	11.3 Ö	20.07.2007
	2006		9.00			11.2	11.2	11.4	11.5	11.7	11.8	11.4	12.1 Ö	01.01.	12.1 Ö	31.12.2007
Aichfeld-Murboden																
2379	Apfelberg, Br 2537			314823	D				7.8	8.0	8.4		7.7 Ö	20.04.		
	1968		4.70			8.7	9.1	9.5	9.6	9.4	8.9		9.7 Ö	03.10.		
2396	Großlobming, Blt 24826			332544		8.8	8.3	8.1	8.0	8.2	8.5		8.0 Ö	14.04.	6.6 Ö	21.04.1986
	1986		7.00			8.8	9.3	9.6	9.9	9.8	9.5	8.9	10.0	28.10.	10.0 Ö	23.10.2007
2412	Lind, Blt 25075			336438		9.0	8.7	8.5	8.2	8.1	8.3		8.1 Ö	26.05.	7.2 L	12.05.1997
	1989		6.00			8.6	8.8	9.1	9.3	9.4	9.0	8.8	9.6	24.11.	9.9	24.10.2005
2417	Möbersdorf, Bl 2464			340711	D	9.5	9.6	9.6	9.5	9.4	9.3		9.2 Ö	12.09.	9.2 Ö	29.08.2007
	2007		14.10			9.3	9.2	9.2	9.3	9.4	9.4	9.4	9.6 Ö	03.03.	9.6	27.02.2007
2427	Spielberg, Bl 2489			336867	D	9.5	9.5	9.5	9.5	9.5	9.5		9.5 Ö	22.06.	9.5 Ö	01.01.2007
	2004		18.25			9.5	9.5	9.5	9.5	9.5	9.5	9.5	9.5 Ö	10.10.	9.5 Ö	01.01.2007
2436	Weyern, Bl 25313			332759		8.4	8.2	7.8	7.4	7.6	8.4		7.3	14.04.	4.7	27.03.2000
	1987		4.20			9.2	10.7	11.3	11.1	10.5	10.2	9.2	11.4	22.09.	11.8 K	28.09.1989
Liesingtal																
2449	Mötschendorf, Bl 2725			336925	D	8.9	8.7	8.5	8.4	8.3	8.2		8.2 Ö	11.07.	7.9 Ö	08.08.2005
	2004		15.00			8.2	8.4	8.7	9.0	9.2	9.2	8.6	9.2 Ö	23.11.	9.1 Ö	09.12.2007
2450	Mötschendorf, Bl 2727			336982	D	9.6	9.6	9.6	9.6	9.6	9.6		9.5 Ö	06.11.	9.3 Ö	07.11.2005
	2004		17.00			9.6	9.5	9.5	9.5	9.5	9.5	9.6	9.7	29.04.	9.7	23.06.2005
2451	Mötschendorf, Bl 272522			340919	D	8.8	8.5	8.3	8.1	7.8	7.7		7.7 Ö	20.06.	7.9 Ö	14.06.2007
	2006		17.00			8.0	8.5	9.0	9.3	9.3	9.1	8.5	9.3 Ö	19.11.	9.5 Ö	08.11.2007
2453	Pisching, Bl 270432			340901	D	7.8	6.9	6.0	5.4	5.1	5.9		4.9 Ö	18.05.	5.0 Ö	02.05.2007
	2006		26.10			7.0	8.4	9.2	9.5	9.0	8.5	7.4	9.6 Ö	22.10.	9.9 Ö	07.10.2007

Monats- und Jahresmittel der Grundwassertemperaturen mit Extremwerten (Hauptwerte)

Nr.	Messstelle			EDV-Messstellennummer	Messgerät	Mittel in °C							Niederste und höchste beobachtete Grundwassertemperatur			
						I	II	III	IV	V	VI	Jahr	im Berichtsjahr		vor dem Berichtsjahr	
	Beobachtg.-beginn	unverändert seit	Messtiefe in m unter Gelände			VII	VIII	IX	X	XI	XII		°C	Datum	°C	Datum
Vordernbergerbachtal																
2455	Hafning, Bl 275222			340927	D	8.1	8.1	8.0	8.0	7.9	7.9		7.9 Ö	02.11.	7.4 Ö	25.09.2006
	2006		19.10			7.9	7.9	7.9	7.9	8.0	8.0	8.0	8.1 Ö	24.12.	8.1 Ö	30.12.2007
2457	Trofaiach, Bl 276222			340943	D	8.5	8.3	8.1	8.0	8.1	8.5		8.0 Ö	03.05.	8.0 Ö	02.05.2007
	2006		6.10			8.8	8.9	9.0	8.9	8.8	8.8	8.6	9.1 Ö	22.09.	9.5 Ö	11.10.2007
Mittleres Murtal																
2458	Brunn, Bl 2647			318790	D				9.1	9.2	9.3		9.0 Ö	02.05.	7.0	11.05.1987
	1986		GWS-Flurabst.			9.5	9.8	9.9	10.2	10.3	10.5		10.5 Ö	14.12.	11.9	03.10.1988
2459	Brunn, Blt 26475			336412		9.6	8.4	7.6	7.3	7.7	8.6		7.3	14.04.	5.9 L	15.04.1991
	1989		4.00			9.9	11.2	12.1	12.4	12.1	11.3	9.9	12.4 Ö	28.10.	12.5	14.10.2002
2469	Köllach, Bl 2809			332627		8.4	6.3	4.9	4.4	5.0	6.8		4.2	14.04.	3.9	29.03.2006
	1988		5.20			9.1	11.2	13.2	13.8	13.4	12.5	9.1	13.8 Ö	28.10.	14.8	09.10.2000
2475	Niederdorf, Bl 2612			336214	D	10.0	10.0	9.9	10.0	10.0	10.1		7.2 Ö	31.10.	7.3	04.10.2005
	2005		7.10			9.7	9.2	8.8	8.5	8.7	8.9	9.5	10.1 Ö	17.06.	11.4	07.10.2005
2476	Niederdorf, Blt 26125			336420		10.1	10.1	10.0	10.2	10.3	10.5		9.5	09.12.	7.4 L	27.08.1990
	1989		7.00			10.3	10.0	9.9	9.7	9.6	9.6	10.0	10.5 Ö	23.06.	10.8 Ö	11.02.2003
2482	Pichl, BL 25701			353326	D	9.0	8.9	8.7	8.6	8.7	9.0		8.4	16.04.	8.7 Ö	13.04.2007
	2007		9.00			9.3	9.7	10.0	10.2	10.2	9.8	9.3	10.3 Ö	23.10.	9.7 Ö	05.11.2007
2488	St. Margarethen, Blt 25485			330001		9.7	9.9	9.9	9.9	9.7	9.5		8.8 Ö	22.09.	8.0 LÖ	26.08.1991
	1986		12.00			9.1	8.9	8.8	8.9	9.1	9.3	9.4	10.0 Ö	10.03.	9.8 Ö	31.01.2005
2490	St. Michael i. Obstmk, Br 2687			318709		8.8	8.7	8.6	8.5	8.6	8.9		8.4	14.04.	6.8 Ö	21.04.1986
	1982		6.10			9.2	9.5	9.7	9.7	9.5	9.3	9.1	9.8 Ö	28.10.	10.1 Ö	24.08.2007
2492	St. Stefan, Bl 2614			329987		10.2	9.6	8.7	8.0	7.2	8.5		6.7	16.05.	5.2 Ö	09.05.2005
	1987		6.00			10.1	11.7	12.3	12.3	12.0	11.8	10.2	12.4 Ö	13.10.	12.6	24.09.2007
Mürztal																
2496	Freßnitz, Br 2975			318667		10.3	9.9	9.5	9.2	9.2	9.5		9.2 Ö	26.05.	6.5 K	13.04.1987
	1981		6.60			10.2	11.2	11.4	11.5	11.5	11.1	10.4	11.7 Ö	10.11.	12.3	24.09.2007
2499	Kindthal, Bl 3002			336065		6.9	5.2	4.4	4.6	5.7	7.6		4.3	25.03.	3.5	11.04.2005
	1988		4.00			10.1	12.0	12.6	12.4	11.3	10.6	8.6	12.7	13.10.	14.4	10.09.2007
2504	Mürzhofen, Bl 3034			336719		9.9	9.3	8.5	8.2	8.2	8.3		8.2 Ö	26.05.	5.5 K	13.04.1993
	1991		7.00			8.6	9.1	9.7	10.2	10.5	10.5	9.3	10.6	24.11.	12.4 K	14.09.1992
2507	Rammersdorf, Bl 30501			332791		8.9	7.4	6.7	6.7	7.7	9.3		6.6 Ö	14.04.	4.8	29.04.2002
	1987		5.50			11.0	12.6	13.5	13.4	12.5	11.8	10.1	13.9	22.09.	16.5	25.09.2006
2511	Wartberg, Bl 2985			332999	D	10.4	9.1	8.3	8.0	8.1	8.8		7.9 Ö	12.05.	8.0 Ö	08.08.2006
	2006		5.90			9.4	10.4	12.7	13.4	13.1	11.9	10.3	13.4 Ö	01.11.	13.9 Ö	08.11.2007
2512	Wartberg, Blt 29855			336040		9.8	8.6	8.0	7.8	8.1	9.2		7.7	14.04.	4.3 L	13.04.1992
	1988		4.00			10.1	11.0	12.7	13.3	13.0	11.7	10.3	13.4	13.10.	13.9	23.10.2007
Murdurchbruchstal																
2516	Deutsch Feistritz, Br 3186			325142	D								9.2 Ö	31.07.	8.3 K	23.03.1998
	1987		9.50			9.2	9.4	9.7	10.3	10.8	10.9		10.9 Ö	14.12.	11.4	27.12.1999
2518	Friesach, Bl 3203			318873	D	10.5	10.0	9.4					9.2 Ö	31.03.	8.8 Ö	25.04.1983
	1980		7.00										10.6 Ö	16.01.	11.9 Ö	14.09.2007
2520	Friesach, Blt 32035			332809		10.4	10.0	9.5	9.1	9.0	9.4		8.9 Ö	16.05.	8.5 L	09.05.1988
	1987		7.00			9.8	10.0	10.3	10.7	11.0	11.0	10.0	11.1	22.12.	11.7	14.10.2003
2525	Friesach-St.Stefan, Bl 32431			325589	D	11.4	10.8	10.1	9.5	9.2	8.9		8.8 Ö	06.07.	7.8 Ö	24.06.1996
	1987		8.40			8.9	9.8	10.8	11.4	11.8	11.9	10.4	12.0 Ö	19.12.	12.1 Ö	27.11.2007
2532	Gratkorn, Bl 3270			356303	D	11.0	11.0	11.0	11.0	11.0	11.0		11.0 Ö	22.12.	10.9 Ö	12.08.2005
	2005		19.05			11.0	11.0	11.0	11.0	11.0	11.0	11.0	11.0 Ö	26.04.	11.5 Ö	11.11.2005
2539	Gratwein, Br 3278			328633	D	11.9	11.4	11.2	11.1	11.0	11.0		10.9 Ö	03.06.	9.9 Ö	08.05.2006
	2005		7.90			11.2	11.4	11.7	12.0	12.1	12.1	11.5	12.2	05.12.	12.4	14.12.2005
2548	Mauritzen, Bl315512			340752	D	11.6	11.4	11.1	10.6	10.2	10.0		10.0 Ö	04.07.	9.4 Ö	13.07.2006
	2006		8.90			10.0	10.3	10.6	11.0	11.3	11.4	10.8	11.6 Ö	07.01.	11.6 Ö	28.12.2007
2550	Peggau, Bl 31751			340760	D	9.3	6.5	5.4	6.3	10.4	15.2		5.2	06.03.	8.0	11.05.2007
	2006		8.15			17.6	19.8	19.9	18.8	17.7	16.5	13.6	20.4 Ö	23.08.	16.7 Ö	19.09.2007

Monats- und Jahresmittel der Grundwassertemperaturen mit Extremwerten (Hauptwerte)

Nr.	Messstelle			EDV-Messstellennummer	Messgerät	Mittel in °C							Niederste und höchste beobachtete Grundwassertemperatur			
						I	II	III	IV	V	VI	Jahr	im Berichtsjahr		vor dem Berichtsjahr	
	Beobachtg.-beginn	unverändert seit	Messtiefe in m unter Gelände			VII	VIII	IX	X	XI	XII		°C	Datum	°C	Datum
Kainachtal																
2556	Breitenbach, Bl 4014			340059	D	11.3	11.3	11.2	11.1	10.9	10.8		10.7 Ö	26.07.	10.3 Ö	27.08.2006
	2005		9.40			10.7	10.7	10.8	11.0	11.2	11.3	11.0	11.4 Ö	01.01.	11.3	31.12.2007
2557	Dietersdorf, Bl401922			340968	D	11.1	10.7	10.4	10.1	10.1	10.2		10.0 Ö	29.05.	9.4 Ö	02.05.2006
	2005		7.00			10.4	10.8	11.2	11.6	11.8	11.7	10.8	11.8 Ö	18.12.	12.4 Ö	29.09.2007
2558	Dobl, Bl 4017			340075	D	12.4	11.9	11.6	11.4	11.4	12.1		11.2	17.04.	9.8 Ö	01.06.2006
	2006		GWS-Flurabst.			12.6	13.3	14.1	14.4	14.3	13.6	12.8	14.7 Ö	04.10.	17.0	18.08.2007
2560	Kleinsöding, Bl401132			340950	D	10.5	10.1	9.8	9.6	9.6	9.6		9.5 Ö	25.05.	9.3	13.04.2005
	2003		7.00			9.8	10.0	10.3	10.6	10.9	10.8	10.1	10.9 Ö	13.12.	11.0 Ö	05.12.2007
2561	Muttendorf, Bl 4016			340067	D	11.1	10.4	9.7	9.4	9.3			9.3	15.05.	8.9	08.05.2006
	2006		6.00										11.6 Ö	01.01.	12.5 Ö	24.10.2007
2562	Muttendorf, Bl 4018			340083	D	11.2	10.8	10.4	10.1	9.9	10.0		6.4	13.12.	9.1 Ö	29.04.2006
	2006		8.00			10.3	10.5	10.8	11.1	11.4	10.5	10.6	11.4 Ö	03.12.	11.4 Ö	09.12.2007
2564	Zwaring, Bl 4021			340091	D	11.1	10.3	9.7	9.6	9.7	10.3		9.5	19.04.	8.3 Ö	04.05.2006
	2006		7.00			11.1	12.0	12.7	13.0	12.9	12.4	11.2	13.1 Ö	20.10.	13.1 Ö	01.10.2007
2565	Zwaring, Bl 4025			340109	D	10.8	9.9	9.3	9.2	9.4	9.9		9.1	17.04.	7.9 Ö	23.03.2006
	2005		6.80			10.6	11.4	12.1	12.5	12.4	11.8	10.8	12.6 Ö	25.10.	13.0 Ö	19.10.2007
Grazer Feld																
2567	Fernitz, Blt 35455			329656		12.1	11.6	11.3	11.0	10.9	11.1		10.9 Ö	20.05.	9.3 Ö	21.04.1986
	1986		7.00			11.4	11.9	12.3	12.6	12.7	12.7	11.8	12.8	15.12.	13.3 Ö	04.11.2002
2570	Fernitz, Br 35531			318717	D								11.3 Ö	31.12.		
	2008		GWS-Flurabst.					14.9	15.0	14.1	12.3		15.3 Ö	04.10.		
2571	Gössendorf, Bl354122			340810	D	11.1	10.2	9.6	9.5	9.7	10.4		9.4	11.04.	9.6 Ö	16.04.2007
	2006		7.00			11.6	12.8	13.6	13.8	13.3	12.6	11.5	13.9 Ö	06.10.	13.7 Ö	16.10.2007
2574	Graz 1, Bl 3401			329698	D	12.2	12.2	12.1	12.0	11.9	11.8		11.7 Ö	01.09.	11.2 Ö	24.07.2006
	2005		9.90			11.7	11.7	11.8	12.0	12.1	12.3	12.0	12.3 Ö	14.12.	12.3 Ö	17.02.2006
2575	Graz 1, Bl 3411			329706	D	12.0	12.0	12.1	12.1	12.1	12.1		12.0 Ö	19.08.	11.8 Ö	13.11.2006
	2005		17.40			12.1	12.0	12.0	12.0	12.0	12.0	12.0	12.1 Ö	19.08.	12.1 Ö	25.06.2006
2576	Graz 1, Bl 3415			329714	D	12.9	12.9	12.9	12.9	12.9	12.9		12.8 Ö	14.01.	12.4 Ö	23.11.2006
	2005		12.90			12.9	12.9	12.9	12.9	13.0	13.0	12.9	13.0 Ö	31.10.	12.8 Ö	14.11.2007
2577	Graz 1, Br 3445			329425	D	15.9	15.8	15.6	15.5	15.3	15.0		15.0 Ö	29.07.	14.3 Ö	19.08.2006
	2005		13.13			15.1	15.2	15.4	15.6	15.7	15.8	15.5	15.9 Ö	03.02.	15.9 Ö	17.11.2007
2581	Graz 3, Br 3373			332817	D								14.1 Ö	30.10.		
	2008		9.60							14.2	14.2		14.2 Ö	23.11.		
2590	Graz 4, Br 3410			310219	D	15.3	15.0	14.8	14.6	14.6	15.0		14.6 Ö	22.05.	13.4 Ö	23.05.2006
	2005		10.12			15.4	16.0	16.3	16.4	16.4	16.1	15.5	16.5 Ö	08.11.	16.2 Ö	18.11.2007
2591	Graz 5, Br 3430			310227	D	14.5	14.5	14.3	14.1	14.0	14.0		14.0 Ö	25.07.	13.3 Ö	09.08.2006
	2005		10.12			14.0	14.1	14.2	14.4	14.5	14.6	14.3	14.6 Ö	24.11.	14.6 Ö	31.12.2007
2593	Graz 5, Br 3450			310243	D	14.0	13.9	13.7	13.6	13.5	13.5		13.5 Ö	14.07.	12.9 Ö	15.07.2006
	2005		10.12			13.6	13.7	13.8	14.0	14.1	14.1	13.8	14.1 Ö	06.12.	14.3 Ö	19.12.2007
2595	Graz 6, Br 3451			329433	D	14.2	14.2	14.3	14.3	14.5	14.7		14.2 Ö	22.04.	13.4 Ö	20.03.2006
	2005		12.15			14.7	14.7	14.7	14.6	14.6	14.5	14.5	14.7 Ö	15.11.	14.5 Ö	10.12.2007
2596	Graz 6, Br 3471			310268	D	13.1	13.1	13.1	13.2	13.3	13.3		13.1 Ö	10.04.	12.8 Ö	18.02.2006
	2005		12.15			13.3	13.3	13.4	13.5	13.7	13.6	13.3	13.7 Ö	04.12.	13.7 Ö	20.11.2007
2627	Graz 16, Br 3490			310342	D	12.6	12.3	12.1	11.9	11.9	12.0		11.9 Ö	29.05.		
	2008		7.00			12.4	12.9	13.1	13.2	13.2	13.0	12.5	13.2 Ö	05.11.		
2632	Graz 4, Bl340632			340778	D	12.2	12.2	12.2	12.2	12.2	12.2		12.2	31.12.	12.2 Ö	27.11.2007
	2005		23.90			12.2	12.2	12.2	12.2	12.2	12.2	12.2	12.2	31.12.	12.4 Ö	19.02.2007
2633	Graz 5, Bl346632			340786	D	12.0	12.0	12.0	12.1	12.1	12.1		12.0 Ö	01.01.	11.9 Ö	16.03.2007
	2005		21.00			12.1	12.1	12.1	12.1	12.1	12.1	12.1	12.1	07.07.	12.1	19.04.2005
2634	Graz 5, Bl349032			340794	D	13.3	13.0	12.7	12.3	12.0	12.0		11.9	11.06.	11.7 Ö	21.06.2006
	2005		14.00			12.1	12.4	12.6	13.0	13.2	13.3	12.7	13.4 Ö	01.01.	13.4 Ö	12.11.2007
2635	Grosssulz, Bl 35669			340703	D	12.1	12.0	11.8	11.6	11.5	11.4		11.3	08.06.	11.3	02.05.2007
	2007		6.30			11.5	11.7	11.9	12.1	12.2	12.3	11.8	12.3 Ö	23.12.	12.2 Ö	10.12.2007
2643	Kalsdorf, Bl355042			340828	D	10.2	9.6	8.6	8.6	8.9	9.9		7.7 Ö	06.03.	9.5	24.01.2007
	2006		8.00			10.7	11.4	11.8	11.6	11.4	10.8	10.3	13.0 Ö	03.10.	14.5 Ö	17.09.2006
2644	Kalsdorf, Blt 35525			329664		12.0	12.0	11.8	11.7	11.5	11.5		11.4	16.06.	10.1 LÖ	18.05.1987
	1986		10.00			11.6	11.9	12.1	12.3	12.4	12.4	11.9	12.4 Ö	02.12.	12.8 Ö	17.12.2003
2654	Laa, Blt 35445			329672		12.3	11.8	11.3	10.9	10.8	10.9		10.7	20.05.	8.9 L	19.05.1987
	1986		7.00			11.4	12.0	12.4	12.9	12.9	12.8	11.8	13.0	18.11.	13.1	04.11.2003

Monats- und Jahresmittel der Grundwassertemperaturen mit Extremwerten (Hauptwerte)

Nr.	Messstelle	EDV-Messstellennummer	Messgerät	Mittel in °C							Niederste und höchste beobachtete Grundwassertemperatur			
				I	II	III	IV	V	VI	Jahr	im Berichtsjahr		vor dem Berichtsjahr	
	Beobachtg.-beginn / unverändert seit / Messtiefe in m unter Gelände			VII	VIII	IX	X	XI	XII		°C	Datum	°C	Datum
2660	Lebern, Br 3530	310524	D								11.7 Ö	01.07.		
	2008 GWS-Flurabst.			12.3	13.3	14.0	14.2	13.8	13.0		14.3 Ö	06.10.		
2661	Lebern, Br 3532	310532		12.9	12.9	12.7	12.9	12.9	12.9		12.6	17.03.	10.1 KÖ	24.07.1975
	1969 11.50			12.8	12.8	12.9	13.0	13.2	13.2	12.9	13.3	18.11.	13.3	03.06.2002
2665	Mellach, Bl 3565	356345	D	5.9	6.7	7.1	8.1	12.0	15.0		4.5	13.12.	2.7 Ö	18.12.2007
	2006 3.60			16.0	16.1	15.1	13.5	12.4	6.0	11.2	18.5	28.06.	17.2 Ö	15.07.2006
2666	Mellach, Bl 3567	356352	D	8.7	7.7	7.2	7.2	7.8	8.9		7.1	26.03.	8.6	25.01.2007
	2005 3.65			11.4	12.6	13.4	13.3	12.3	10.9	10.1	13.8 Ö	29.09.	13.1	08.09.2007
2669	Oberpremstätten, Blt 35565	329581		11.8	11.2	10.8	10.4	10.2	10.2		10.1 Ö	16.06.	8.0 LÖ	19.05.1987
	1986 7.00			10.6	11.3	11.9	12.4	12.6	12.6	11.3	12.6 Ö	02.12.	13.1 Ö	17.11.2003
2675	Thalerhof, Blt 35325	329557		12.8	12.8	12.6	12.4	12.3	12.1		12.1 Ö	14.08.	10.2 L	07.07.1987
	1986 12.00			12.1	12.1	12.3	12.5	12.7	12.8	12.5	12.9	22.01.	12.8 Ö	18.12.2007
2678	Unterpremstätten, Blt 35465	329573		12.0	11.6	11.1	10.7	10.4	10.3		10.3	16.06.	8.9 L	07.07.1987
	1986 9.00			10.4	10.7	11.1	11.6	11.9	12.0	11.1	12.1 Ö	08.01.	12.4	21.01.2002
2679	Unterpremstätten, Br 35361	340620	D	12.3	12.0	12.0	12.2	12.6	13.0		11.8 Ö	22.02.	11.5 Ö	27.04.2006
	2006 7.70			13.3	13.6	13.8	13.9	13.7	12.9	12.9	13.9 Ö	13.11.	13.8 Ö	26.10.2007
2682	Wagnitz, Blt 35346	336669		11.9	11.2	10.6	10.4	10.5	11.1		10.4 Ö	05.05.	8.7 LÖ	07.05.1991
	1991 6.00			12.0	12.7	13.2	13.3	13.2	12.9	11.9	13.3 Ö	20.10.	13.4 Ö	16.10.2007
2683	Wagnitz, Blt 35485	329755		10.3	9.5	9.3	9.4	9.8	10.7		9.2	20.03.	7.5 L	20.03.1990
	1986 4.00			11.8	12.7	13.3	13.2	12.7	12.2	11.2	13.4	15.09.	13.4	17.09.2007
2685	Weitendorf, Bl 3626	319194	D	12.0	11.3	10.8	10.6	10.7	11.1		10.5 Ö	25.04.	10.3	22.04.2006
	2006 8.30			11.9	13.0	13.9	14.3	14.0	13.1	12.2	14.4 Ö	18.10.	14.4 Ö	07.10.2007
2686	Weitendorf, Bl 3628	319202		10.6	9.7	9.7	9.2	9.8	10.8		9.2 Ö	22.04.	7.2 K	15.04.1996
	1987 4.30			12.1		13.7	13.8	13.0	10.9		13.9	06.10.	14.1 Ö	07.10.2003
2692	Werndorf, Bl 35662	328864	D	11.6	11.4	11.2	11.1	11.0	11.0		11.0 Ö	20.05.	10.9 Ö	29.05.2007
	2007 8.20			11.2	11.4	11.7	11.9	11.9	11.9	11.5	11.9 Ö	01.12.	11.8 Ö	28.11.2007
2693	Werndorf, Bl359232	372219	D	10.6	9.9	9.4	9.2	9.6	10.5		9.2 Ö	18.04.	9.4 Ö	17.04.2007
	2006 3.40			11.4	12.1	12.7	12.8	12.5	11.9	11.1	12.9 Ö	03.10.	12.8 Ö	28.09.2007
2694	Werndorf, Blt 35785	336677		11.5	11.0	10.6	10.4	10.5	10.7		10.3	22.04.	8.0 LÖ	06.05.1996
	1991 6.00			11.4	11.9	12.4	12.6	12.6	12.5	11.5	12.7	20.10.	12.8 Ö	16.10.2007
	Saggautal													
2724	Arnfels, Bl 4364	356691	D				10.4	10.8	11.8		10.3 Ö	13.04.		
	2008 5.25			13.1	14.1	14.8	14.9	14.6	13.3		15.1 Ö	05.10.		
2725	Bischofegg, Bl 4353	356634	D				9.3	9.7	10.5		9.3 Ö	26.04.		
	2008 4.70			11.9	13.2	14.0	14.3	14.0	12.9		14.3 Ö	23.10.		
2726	Eibiswald, Bl 4345	356618	D				10.6	10.9	12.1		10.6 Ö	04.05.		
	2008 4.70			13.7	15.2	16.2	16.5	16.1	14.4		16.6 Ö	19.10.		
2727	Gündorf, Bl 4372	356675	D				10.3	10.2	10.4		10.2 Ö	02.06.		
	2008 6.20			10.8	11.2	11.7	12.1	12.3	12.2		12.3 Ö	14.12.		
2729	Kitzelsdorf, Bl 43601	356642	D				10.1	10.3	11.0		10.1 Ö	03.05.		
	2008 5.15			12.0	13.1	13.9	14.4	14.2	13.6		14.4 Ö	01.11.		
2731	Mattelsberg, Bl 4376	356683	D				8.9	9.6	10.8		8.6 Ö	14.04.		
	2008 4.70			12.1	13.2	13.9	13.9	13.3	10.8		14.1 Ö	07.10.		
2732	Oberhaag, Bl 4358	343103	D	10.2	9.2	8.8	9.0	9.8	10.7		8.8 Ö	23.03.	8.9 Ö	07.04.2007
	2007 6.00			11.6	12.5	13.2	13.5	13.3	12.3	11.2	13.5 Ö	02.11.	13.4 Ö	30.10.2007
2733	Pitschgau, Bl 4352	356626	D								10.1	19.12.		
	2008 4.15				13.9	14.5	14.2	13.4	11.4		14.6 Ö	04.10.		
2734	Saggau, Bl 4363	356659	D				11.4	11.3	11.4		11.3 Ö	02.06.		
	2008 6.20			11.8	12.3	12.9	13.4	13.7	13.6		13.8 Ö	17.12.		
2736	St. Johann im Saggautal, Bl 43	356667	D				10.9	10.8	11.1		10.7 Ö	21.05.		
	2008 6.15			11.5	12.1	12.7	13.1	13.3	13.1		13.3 Ö	15.12.		
	Sulmtal													
2738	Altenmarkt, Bl 4320	356543	D			9.2	9.2	9.3	9.9		9.1 Ö	23.04.		
	2008 4.25			11.1	12.4	13.2	13.5	13.2	11.5		13.5 Ö	24.10.		
2740	Freidorf, Bl 43131	356519	D				9.5	9.7	10.1		9.5 Ö	03.05.		
	2008 5.20			10.8	11.5	12.0	12.4	12.5	12.0		12.5 Ö	08.12.		
2741	Gasselsdorf, Bl 4330	356535	D				10.6	10.8	11.1		10.6 Ö	07.05.		
	2008 5.20			11.5	12.0	12.5	13.0	13.2	13.1		13.2 Ö	15.12.		
2742	Gleinstätten, Bl 4332	356576	D				10.4	10.4	10.6		10.3 Ö	19.05.		
	2008 7.20			10.9	11.3	11.8	12.3	12.6	12.7		12.7 Ö	14.12.		

Monats- und Jahresmittel der Grundwassertemperaturen mit Extremwerten (Hauptwerte)

Nr.	Messstelle			EDV-Messstellennummer	Messgerät	Mittel in °C							Niederste und höchste beobachtete Grundwassertemperatur			
						I	II	III	IV	V	VI	Jahr	im Berichtsjahr		vor dem Berichtsjahr	
	Beobachtg.-beginn	unverändert seit	Messtiefe in m unter Gelände			VII	VIII	IX	X	XI	XII		°C	Datum	°C	Datum
2744	Heimschuh, Bl 4383			356592	D				10.6	10.7	10.9		10.6 Ö	18.05.		
	2008		7.20			11.2	11.7	12.1	12.4	12.5	12.4		12.5 Ö	07.12.		
2749	Mayerhof, Bl 4337			356584	D				10.6	10.4	10.6		10.4 Ö	05.06.		
	2008		7.10			11.0	11.5	12.1	12.6	12.9	13.1		13.7 Ö	09.12.		
2751	Muggenau, Bl 4387			356600	D								8.5	31.12.		
	2008		2.70			13.7	14.3	14.9	14.2	12.6	9.5		15.1 Ö	21.09.		
2753	Prarath, Bl 4331			356568	D				9.0	9.5	10.4		9.0 Ö	22.04.		
	2008		4.05			11.6	12.5	13.1	13.3	13.1	12.5		13.4 Ö	16.10.		
2754	Schwanberg, Bl 4301			340398	D	10.5	10.3	10.2	10.1	10.1	10.4		10.1 Ö	19.05.	8.0	20.03.2005
	2005		7.00			10.6	10.8	11.4	12.1	12.1	10.9	10.8	12.3 Ö	21.11.	12.3 Ö	29.10.2007
2755	Sulb, Bl 4314			356527	D				9.2	9.6	10.4		9.2 Ö	26.04.		
	2008		5.15			11.5	12.7	13.6	14.0	13.7	13.0		14.0 Ö	25.10.		
2756	Trag, Bl 4309			353375	D				9.6	9.9	10.7		9.6 Ö	28.04.		
	2008		4.15			11.9	13.2	14.0	14.2	13.9	12.8		14.3 Ö	17.10.		
	Leibnitzer Feld															
2758	Aflenz, Br 38282			336404	D	7.4	6.6	6.5	7.3	9.1	11.8		6.2	01.03.	6.5 Ö	29.03.2007
	2007		GWS-Flurabst.			14.4	15.8	15.9	14.3	12.8	9.9	11.0	16.1	24.08.	16.1	07.09.2007
2767	Hasendorf, Bl 38144			310920		9.2	8.0	7.6	7.8	8.9	11.0		7.5	20.03.	3.4	25.03.1985
	1985		3.00			13.0	14.4	15.1	14.1	12.9	11.7	11.1	15.4	15.09.	16.3	26.08.1985
2770	Haslach, Bl 3787			336503	D	10.4	9.0	8.4	8.4	9.1	10.1		8.3 Ö	28.03.	7.3	27.03.2006
	2005		6.00			11.5	12.9	13.8	13.9	13.3	12.5	11.1	14.0 Ö	09.10.	13.9 Ö	23.09.2007
2775	Joess Blt 37685			336685		12.4	12.2	12.0	12.0	12.2	12.5		11.9	22.04.	10.5 L	19.04.1993
	1991		6.00			12.9	13.1	13.3	13.4	13.4	13.3	12.7	13.4 Ö	18.11.	13.3	16.09.2003
2780	Kaindorf a.S., Bl 38067			353276	D	12.8	12.3	11.7	11.2	10.8	10.8		10.8 Ö	20.06.	10.9 Ö	23.06.2007
	2007		7.00			11.2	11.7	12.3	12.8	13.0	12.9	12.0	13.0 Ö	18.12.	13.3 Ö	03.12.2007
2791	Lebring, Br 37843			329177		14.6	13.7	12.9	11.6	10.9	10.9		10.8 Ö	16.06.	8.6 K	03.06.1996
	1988		9.70			11.0	11.3	11.8	12.5	13.6	14.6	12.4	14.9 Ö	08.01.	15.8	15.11.1999
2794	Leibnitz, Blt 38085			336446		11.6	10.8	10.5	10.4	10.6	11.1		10.4 Ö	22.04.	7.9 L	15.04.1996
	1989		5.24			11.9	12.8	13.5	13.8	13.6	12.9	12.0	13.8 Ö	20.10.	14.4	16.09.2003
2798	Leitring Bl381831			356717	D	12.6	11.8	11.3	11.0	11.1	11.5		11.0	23.04.		
	2007		GWS-Flurabst.			12.0	12.6	13.2	13.7	13.9	13.8	12.4	13.9 Ö	21.11.		
2800	Leitring, Br 38122			311167	D	7.3	7.2	8.2	9.7	12.0	14.3		6.5	18.02.		
	2008		GWS-Flurabst.			16.0	16.5	15.8	13.5	12.1	9.0	12.0	16.7	20.08.		
2817	St.Veit a Vogau, Bl 38313			353219	D	11.3	11.4	11.4	11.4	11.3	11.2		11.0 Ö	22.10.	10.7 Ö	30.10.2006
	2000		7.00			11.1	11.0	11.0	11.0	11.1	11.2	11.2	11.4 Ö	30.04.	11.3	25.12.2007
2818	St.Veit a. Vogau, Bl 38314			353227	D	11.7	11.7	11.8	11.8	11.8	11.8		11.7 Ö	22.12.	11.5 Ö	21.01.2007
	2000		GWS-Flurabst.			11.8	11.8	11.8	11.8	11.7	11.7	11.8	11.9 Ö	08.09.	12.1 Ö	23.03.2006
2821	Stocking, Bl 37672			372359	D								6.0	19.12.		
	2008		GWS-Flurabst.			11.5	12.0	12.6	12.9	12.6	9.7		13.0	04.10.		
2828	Tillmitsch, Bl 37903			349118	D	10.8	10.8	10.6	10.4	10.2	10.0		10.0 Ö	06.07.	9.9 Ö	04.10.2006
	2001		12.00			10.0	10.1	10.2	10.5	10.7	10.9	10.4	11.0	26.11.	10.9 Ö	29.12.2007
2829	Tillmitsch, Blt 37905			329607		13.3	13.0	12.8	12.7	12.9	13.2		12.6	07.04.	9.9 Ö	28.04.1986
	1986		7.00			13.8	14.3	14.7	14.7	14.4	14.1	13.7	14.8	20.10.	15.0	03.09.2007
2831	Tillmitsch, Br 3802			311480		11.9	11.4	11.4	10.7	10.6	10.8		10.6 Ö	20.05.	6.1 Ö	22.03.1976
	1970		7.75			11.3	11.9	12.5	12.8	12.8	12.8	11.7	12.9 Ö	03.11.	13.6 Ö	16.10.1989
2835	Untergralla, Bl 3810			311522	D	10.6	9.9	9.5	9.6	10.0	10.5		9.5	24.03.	7.0	15.04.1985
	1984		6.80			10.9	11.5	12.0	12.4	12.4	12.0	10.9	12.5 Ö	09.11.	12.5 Ö	03.11.1986
2838	Untergralla, Br 3808			311548	D	9.3	8.5	8.5	8.9	9.6	11.1		8.1	18.02.	6.8 Ö	25.03.1985
	1969		4.30			12.8	14.4	15.2	14.8	13.5	11.4	11.5	15.8	13.09.	15.2	16.09.2003
	Stiefingbachtal															
2846	Feiting, Bl 3759			343913	D	12.5	11.8	11.4	11.1	10.9	11.0		10.9 Ö	31.05.	11.0 Ö	15.05.2007
	2007		7.00			11.2	11.5	11.8	12.1	12.4	12.6	11.7	12.6 Ö	11.12.	12.6	22.11.2007
2847	Feiting, Br 3757			343129	D								10.0	29.12.		
	2008		GWS-Flurabst.					13.8	14.0	13.2	11.3		14.0 Ö	09.11.		
	Sulzbachtal															
2866	Hof b. Straden, Bl 3976			343954	D	11.7	10.8	10.4	10.1	10.0	10.3		10.0 Ö	25.05.	10.2 Ö	29.07.2006
	2006		5.90			10.5	10.9	11.3	11.7	12.0	12.0	11.0	12.1 Ö	12.12.	12.3	19.09.2007

Monats- und Jahresmittel der Grundwassertemperaturen mit Extremwerten (Hauptwerte)

Nr.	Messstelle			EDV-Messstellennummer	Messgerät	Mittel in °C							Niederste und höchste beobachtete Grundwassertemperatur			
						I	II	III	IV	V	VI	Jahr	im Berichtsjahr		vor dem Berichtsjahr	
	Beobachtg.-beginn	unverändert seit	Messtiefe in m unter Gelände			VII	VIII	IX	X	XI	XII		°C	Datum	°C	Datum
Drauchenbachtal																
2869	Jörgen, Bl 3994			353193	D	11.2	10.8	10.1	9.7	9.9	10.3		9.5 Ö	11.04.	11.1 Ö	15.07.2007
	2007		6.00			10.8	11.4	12.1	12.6	12.7	11.8	11.1	12.7 Ö	17.11.	12.0 Ö	09.12.2007
Kutschenitzatal																
2870	Gruisla, Bl 39981			353201	D	11.0	10.3	9.9	9.7	9.8	10.0		9.6 Ö	28.04.	9.9 Ö	28.04.2007
	2006		5.00			10.5	11.3	12.0	12.5	12.7	12.1	11.0	12.7 Ö	22.11.	13.0 Ö	30.10.2007
Unteres Murtal																
2878	Diepersdorf, Bl 38915			329243	D	10.8	10.2	9.8	9.7	10.0	11.2		9.5	18.03.	5.3 K	31.03.1986
	1985		4.00			12.3	13.1	13.7	13.8	13.4	12.4	11.7	14.5	15.09.	12.9 Ö	20.10.1986
2882	Dietzen, Br 3913			311647		11.1	10.2	9.7	10.1	10.8	11.3		9.5	20.03.	7.0	08.03.1971
	1971		2.20			12.3	13.4	14.0	14.0	13.6	12.8	11.9	14.2	15.09.	14.6	06.09.1971
2883	Donnersdorf, Bl 3901			311654	D	10.3	9.6	9.2	9.3	10.1	12.5		9.1 Ö	28.03.	6.9	07.04.2005
	1988		4.95			12.7	13.7	13.4	13.0	12.5	11.4	11.5	14.5 Ö	27.08.	14.0 Ö	04.10.2007
2884	Donnersdorf, Bl 3903			329268		11.7	10.9	10.5	10.8	11.4	12.2		10.4	20.03.	6.6	08.04.1985
	1985		5.00			13.3	14.2	14.6	14.3	13.7	13.3	12.5	14.6	15.09.	14.5 Ö	16.10.2007
2885	Donnersdorf, Bl 3905			311670	D	12.3	11.5	10.9	10.6	10.6	10.9		10.5 Ö	04.05.	9.3 Ö	30.04.2006
	2005		5.00			11.4	12.2	13.0	13.5	13.6	13.4	12.0	13.7 Ö	21.11.	13.6 Ö	22.11.2007
2886	Donnersdorf, Blt 39015			336693		10.4	9.5	9.2	9.3	10.2	12.7		9.2 Ö	07.04.	7.0 Ö	04.04.2005
	1991		5.00			12.7	13.7	13.7	13.2	12.6	11.9	11.6	14.0 Ö	01.09.	14.0	16.07.2007
2895	Goritz b. R., Br 3929			329052		10.1	9.2	8.9	9.4	9.9	10.6		8.8	20.03.	6.6 K	31.03.1986
	1981		4.90			11.7	12.9	13.6	13.6	12.9	11.8	11.2	13.8	06.10.	14.0	02.10.2007
2899	Gosdorf, Bl 38812			329128		11.4	11.3	11.1	11.3	11.3	11.2		11.0	20.03.	10.3 Ö	19.11.1990
	1988		5.50			11.2	11.2	11.2	11.3	11.3	11.5	11.3	11.5	02.12.	11.9	16.12.2002
2904	Gosdorf, Br 38913			332874	D	9.9	8.7	7.9	8.5	9.4	10.8		7.7 Ö	06.03.		
	2007		5.20			12.1	13.3	14.3	13.9	13.1	11.4	11.1	14.4 Ö	01.10.		
2906	Hainsdorf, Blt 38736			332551		10.9	10.3	10.0	9.8	10.1	10.5		9.7	07.04.	7.8 L	21.04.1987
	1986		7.00			11.3	12.2	12.7	12.8	12.6	12.2	11.3	12.9	06.10.	13.2 L	18.10.1999
2921	Mureck, Bl387732			356493	D	10.9	10.2	9.9	9.9	10.0	10.5		9.8 Ö	22.04.	9.6 Ö	14.04.2007
	2006		4.90			11.4	12.3	12.9	13.1	12.8	12.3	11.3	13.1 Ö	18.10.	13.1 Ö	05.10.2007
2927	Oberschwarza, Bl385132			356329	D	11.6	10.7	10.1	9.8	9.8	10.1		9.8 Ö	20.05.	9.9 Ö	04.05.2007
	2006		5.80			10.5	11.0	11.6	12.1	12.4	12.3	11.0	12.4 Ö	19.12.	13.1 Ö	05.12.2007
2930	Radkersburg, Bl 39157			332916	D	13.0	12.6	12.2	12.0	12.0	12.4		11.9 Ö	01.05.	10.1 LÖ	17.05.1993
	1988		5.00			13.0	13.5	13.9	14.0	14.0	13.8	13.0	14.1 Ö	11.10.	13.9 Ö	17.11.2007
2935	Sicheldorf, Bl 3933			332932	D	10.7	9.5	9.1	9.1	9.7	11.3		9.0 Ö	07.04.	7.2 K	01.04.1996
	1988		3.70			13.4	14.8	15.4	15.4	14.4	13.3	12.1	15.6	06.10.	15.5 Ö	03.09.2007
2943	Unterpurkla, Bl 39073			332890	D	11.3	10.5	9.9	9.7	9.9	10.3		9.6 Ö	19.04.	10.2 Ö	17.04.2007
	2007		6.10			10.9	11.7	12.3	12.8	12.9	12.6	11.2	12.9 Ö	07.11.	12.8 Ö	03.11.2007
2944	Unterpurkla, Blt 39055			336453		12.2	11.5	11.0	10.6	10.7	11.2		10.5	22.04.	8.9 L	15.04.1996
	1989		5.00			11.9	12.7	13.5	13.9	13.8	13.4	12.2	13.9 Ö	03.11.	14.5	07.10.2002
2945	Unterpurkla, Blt 39117			336701		12.2	11.6	11.0	10.8	10.7	10.9		10.7 Ö	20.05.	9.4 L	15.04.1996
	1991		7.00			11.3	11.7	12.2	12.7	12.9	12.7	11.7	12.9 Ö	02.12.	13.3 Ö	05.11.2001
2950	Untervogau, Bl 38372			353169	D	11.3	10.4	9.9	9.8	10.0	10.7		9.7 Ö	27.04.		
	2006		GWS-Flurabst.			11.7	12.7	13.5	13.6	13.3	12.8	11.7	13.7 Ö	16.10.		
2956	Weitersfeld, Bl 38616			343111	D	12.5	11.9	11.4	11.0	10.8	10.9		10.8 Ö	04.06.	11.0 Ö	13.06.2007
	2006		8.10			11.3	12.0	12.6	13.0	13.2	13.0	12.0	13.2 Ö	27.11.	13.2 Ö	25.11.2007
DRAUGEBIET																
Lienzer Becken																
2978	Lienz, Bl 2			330670	D						9.0		8.5	01.01.	8.2 Ö	01.10.2007
	2002		24.00						9.0	8.9			9.3	16.06.	9.4	17.09.2007
2980	Lienz, Bl 4			354118	D	8.8	8.1	6.7	5.7	4.9	5.4		4.7 Ö	14.05.	4.8 Ö	21.05.2007
	2007		22.50			6.3	6.9	7.5	8.2				9.0 Ö	08.01.	9.0	09.12.2007
2981	Lienz, Bl 5			354126	D	6.6	4.9	4.3	4.5	4.9	7.0		4.1 Ö	18.03.	6.3	02.05.2007
	2007		22.50			8.5	8.5	8.4	8.6				8.8 Ö	09.08.	9.8 Ö	10.08.2007

Monats- und Jahresmittel der Grundwassertemperaturen mit Extremwerten (Hauptwerte)

Nr.	Messstelle			EDV-Messstellennummer	Messgerät	Mittel in °C							Niederste und höchste beobachtete Grundwassertemperatur			
						I	II	III	IV	V	VI	Jahr	im Berichtsjahr		vor dem Berichtsjahr	
	Beobachtg.-beginn	unverändert seit	Messtiefe in m unter Gelände			VII	VIII	IX	X	XI	XII		°C	Datum	°C	Datum
Oberes Drautal																
2990	Dellach, Bl 427			351734	D	11.1	10.1	8.6	7.1	6.5	7.6		6.3	11.05.	6.9	23.05.2007
	2003		3.97			9.0	10.1	10.4	10.3	9.7	9.0	9.1	11.5	01.01.	12.0 Ö	25.11.2007
2995	Irschen, Bl 426			351718	D	8.7	8.0	7.5	7.1	7.2	7.8		7.1 Ö	13.05.	8.3	25.06.2007
	2003		4.16			8.9	9.6	10.2	10.3	10.2	9.6	8.8	10.4 Ö	05.11.	10.4	09.10.2007
2996	Kleblach-Lind, Bl 402			317917		8.3	7.4	6.3	7.1	8.7	10.5		6.0 Ö	28.03.	5.0	02.04.1991
	1988		2.50			12.9	14.1	13.9	12.7	11.2		10.3	14.9	15.08.	15.2	04.10.2006
2997	Kleblach-Lind, Bl 403			317883		9.1	8.5	8.0	8.0	8.7	9.4		7.5 Ö	18.04.	5.2	26.03.1991
	1988		3.85			10.6	11.9	11.9	11.9	11.2		9.9	12.9	17.10.	13.9	13.10.2000
2998	Kleblach-Lind, Bl 404			317859		8.7	8.4	8.0	8.2	8.9	10.7		7.7	26.03.	5.3	21.05.1991
	1988		3.40			13.4	14.9	14.6	13.3	11.9	9.7	10.9	15.4	27.08.	15.3	03.01.2000
2999	Kleblach-Lind, Bl 405			317867		7.1	8.3	7.5	7.8	8.6	9.2		6.8	30.01.	5.9	26.03.1991
	1988		2.70			9.7	11.0	10.5	9.8	9.2		9.0	12.4	15.08.	12.8 Ö	20.09.2006
3000	Kleblach-Lind, Bl 410			317966	D	9.3	8.5	7.9	7.4	7.8	9.3		7.4 Ö	23.04.	6.7 Ö	23.04.1991
	1988		4.95			11.8	12.8	12.8	11.7	11.0		10.0	13.6	29.08.	14.5	12.09.2007
3001	Kleblach-Lind, Bl 411			317958		9.3	9.0	8.5	8.9	10.0	10.7		8.0	07.03.	8.1	27.11.1990
	1988		3.40			12.3	12.9	13.2	12.4	11.7		10.8	13.6	05.09.	15.3	13.12.2006
3002	Kleblach-Lind, Bl 412			317933	D	9.4	8.7	8.2	7.8	8.1	8.5		7.6 Ö	26.04.	6.3	26.03.1991
	1988		5.50			8.9	9.6	11.4	11.9	10.9		9.4	12.4 Ö	10.10.	13.5 Ö	01.10.2003
3009	Oetting, Bl 424			338780	D	8.4	7.9	7.5	7.3	7.4	8.0		7.2	22.04.	8.7	28.12.2007
	2003		4.09			8.8	9.5	9.8	9.8	9.7	9.4	8.6	9.9	20.09.	10.3	11.09.2007
3012	Sachsenburg, Bl 406			317891	D	10.0	9.1	8.4	8.0	8.0	8.4		7.8	21.04.	6.1	23.04.1991
	1988		4.20			9.0	10.0	10.7	11.3	11.3	11.0	9.6	11.4	22.10.	14.5	03.01.2000
3013	Sachsenburg, Bl 407			317909		8.5	7.7	8.4	8.8	9.3	10.8		7.0	26.02.	4.1	26.03.1991
	1988		2.20			11.7	12.6	11.7	11.0	10.2	8.1	9.9	13.0	08.08.	14.4 Ö	26.07.2006
3014	Sachsenburg, Bl 408			317941		9.2	8.6	8.3	8.7	9.5	11.0		7.8	19.12.	6.3	08.02.2006
	1988		6.80			10.0	9.9	10.9	10.3	9.3	8.2	9.5	11.8	26.09.	13.0	12.01.2000
3015	Sachsenburg, Bl 414			317842		7.3	6.7	6.3	7.0	8.5	10.0		6.0 Ö	14.03.	4.5	11.04.1996
	1988		5.30			11.1	11.2	11.0	10.7	10.0		9.1	11.7	04.07.	13.9	15.09.1994
3016	Sachsenburg, Bl 415			317990		7.6	7.5	7.5	8.2	8.8	9.5		7.0	07.03.	6.0	19.02.1993
	1988		4.30			10.6	10.5	10.3	9.6	9.0		9.0	11.3	11.07.	12.3	20.08.2003
3017	Sachsenburg, Bl 416			317982	D	9.7	9.0	8.5	8.2	8.1	8.6		8.1	19.05.	6.3	26.03.1991
	1988		5.10			9.2	9.8	10.3	10.8	11.2	10.6	9.5	11.4 Ö	09.11.	14.2	12.01.2000
3018	Sachsenburg, Bl 417			317875	D	9.6	9.3	8.9	8.5	8.3	8.5		8.3 Ö	11.05.	7.2	26.05.1992
	1988		6.10			8.6	8.9	9.4	9.8	10.0	10.2	9.2	10.3	10.12.	12.3	10.01.2007
3019	Steinfeld, Bl 401			317834		9.4	9.4	9.7	10.4	11.0	10.1		8.9	29.11.	5.8	03.05.1988
	1988 1*)		10.50			10.4	10.5	10.6	9.9	9.5		10.1	11.3	19.05.	13.4	21.06.2006
3020	Steinfeld, Bl 409			317925		8.0	5.8	5.1	5.4	6.2	7.7		4.7	07.03.	3.2	24.04.1990
	1988		3.20			9.5	10.4	10.8	10.7	9.9		8.1	11.6	12.09.	15.1	13.12.2006
3022	Tratten, Bl 444			351585	D	9.1	9.2	9.5	9.7	10.0	10.1		9.0 Ö	31.12.	8.2	21.01.2006
	2004		16.00			10.1	10.0	9.9	9.6	9.3	9.1	9.6	10.2 Ö	21.06.	9.7 Ö	15.06.2005
Radenthein																
3032	Radenthein, Bl 661			351841	D	9.1	8.6	8.5	8.7	9.3	10.3		8.4 Ö	14.03.	8.0	28.03.2006
	2005		5.00			11.1	11.6	12.0	11.9	11.2	10.3	10.2	12.0 Ö	04.10.	12.2	27.09.2007
Landskroner Feld																
3033	Landskron, Bl 650			351783	D	10.2	10.2	10.1	10.0	9.9	9.8		9.7 Ö	12.07.	9.4 Ö	01.07.2006
	2005		11.05			9.7	9.7	9.8	10.0	10.3	10.5	10.0	10.6	31.12.	10.2 Ö	08.02.2006
3034	Landskron, Bl 651			351809	D	9.5	9.6	9.6	9.6	9.5	9.4		9.2 Ö	25.09.	8.9 Ö	25.08.2006
	2005		11.15			9.3	9.2	9.2	9.3	9.4	9.5	9.4	9.7	23.01.	9.6	20.03.2006
Oberes Gailtal																
3037	Würmlach, Bl 703			351940	D	8.7	8.7	8.7	8.7	8.9	8.5		7.3	23.08.	6.2 Ö	28.11.2006
	2005		30.65			7.7	7.3	7.6	8.0	8.1	8.5	8.3	9.1	09.05.	8.8 Ö	22.05.2006

1*) durch Fernheizwerk beeinflusst

Monats- und Jahresmittel der Grundwassertemperaturen mit Extremwerten (Hauptwerte)

Nr.	Messstelle			EDV-Messstellennummer	Messgerät	Mittel in °C							Niederste und höchste beobachtete Grundwassertemperatur			
						I	II	III	IV	V	VI	Jahr	im Berichtsjahr		vor dem Berichtsjahr	
	Beobachtg.-beginn	unverändert seit	Messtiefe in m unter Gelände			VII	VIII	IX	X	XI	XII		°C	Datum	°C	Datum
Unteres Gailtal																
3038	Arnoldstein, Bl 121			351908	D	9.6	9.8	10.0	10.1	10.1	10.0		9.4	08.12.	8.5 Ö	12.12.2006
	2005		26.00			9.9	9.8	9.7	9.6	9.5	9.5	9.8	10.2 Ö	03.05.	9.7	03.05.2006
3039	Arnoldstein, Bl 122			351924	D	9.7	9.8	9.8	9.8	9.8	9.8		9.6 Ö	06.01.	9.3	30.08.2007
	2005		22.00			9.8	9.8	9.8	9.8	9.9	10.0	9.8	10.0 Ö	31.12.	9.9	16.03.2006
3040	Federaun, Bl 3			309765		8.3	9.1	9.4	9.2	9.5	9.6		7.3	07.01.	3.8	07.04.1975
	1972		3.20			9.9	9.9	9.9	10.4	10.1	9.4	9.6	10.8	27.10.	16.5	07.08.2006
3041	Federaun, Bl 18 C			309732		4.3	3.5	3.8	5.1	7.1	9.4		3.2 Ö	15.02.	1.7	11.04.1992
	1963		2.80			10.6	12.5	14.6	13.8	11.6	8.2	8.7	15.1	26.09.	18.5	23.08.2002
3042	Federaun, Bl 33			309864		8.3	7.3	8.4	9.1	10.3	11.0		6.3	04.02.	4.5	04.03.1991
	1972		2.70			12.2	13.0	13.8	11.6	10.9	9.9	10.5	14.4	22.09.	18.6	26.07.1993
3043	Federaun, Bl 34			309872		7.4	8.0	9.0	9.3	9.2	9.6		7.0	07.01.	4.3	21.02.1972
	1972		2.70			9.8	10.1	10.2	9.8	9.4	8.1	9.1	10.4	15.09.	14.7	21.08.2006
3044	Judendorf, Bl 6			309609		10.3	9.4	8.5	8.3	8.1	8.9		7.7	16.05.	3.1	19.05.1996
	1963		4.60			9.9	10.8	11.1	11.6	11.4	9.7	9.8	12.2	31.10.	15.7	06.10.2001
3045	Judendorf, Bl 9			309625		9.0	7.7	7.1	7.5	8.3	9.4		6.9 Ö	04.04.	3.4	14.04.1996
	1963		3.00			11.1	11.4	12.2	12.5	10.5	9.1	9.6	13.0	10.10.	16.1	27.08.1990
3046	Judendorf, Bl 18 A			309716		9.7	9.2	8.8	8.9	9.1	9.9		6.4	19.12.	4.2 Ö	17.03.1979
	1963		2.50			11.2	11.0	10.3	11.4	9.5	6.8	9.7	12.1	01.08.	14.5	15.11.2002
3047	Judendorf, Bl 18 B			309724		8.6	8.6	8.5	8.8	9.1	10.3		8.1 Ö	21.03.	4.3 I	26.02.1973
	1963		3.50			11.6	11.6	11.4	10.8	10.1	8.6	9.8	12.5	05.09.	14.0	22.12.1999
3048	Judendorf, Bl 19 A			317800		11.9	10.7	10.3	10.0	10.7	11.5		9.7	07.03.	6.2	14.04.1996
	1979		4.70			13.2	14.6	15.2	14.6	13.7	12.3	12.4	15.7	29.08.	17.5	01.11.2002
3049	Judendorf, Bl 20			317818		11.6	10.9	10.1	9.6	9.8	10.6		9.3	25.04.	6.5 Ö	09.06.1996
	1981		4.75			11.3	12.0	12.2	12.6	12.5	11.9	11.3	13.2	10.10.	17.2	07.12.2001
3050	Judendorf, Bl 103			309799		9.4	8.7	9.8	10.1	9.6	10.2		8.4	11.02.	4.3	11.03.1985
	1972		3.55			11.6	12.2	11.7	12.1	11.4	11.1	10.7	12.5	13.10.	18.1	04.09.2006
3051	Judendorf, Bl 108			309898		9.7	7.2	6.3	5.5	6.9	8.9		5.3	14.04.	3.8	25.03.2002
	1972		4.90			9.9	11.9	13.3	13.8	12.8	11.0	9.8	14.0	13.10.	19.6	28.08.2006
3052	Judendorf, Blt 101 (309773)			338616		10.5	9.9	9.5	8.9	8.8	8.7		8.5	02.06.	7.4 Ö	03.04.1995
	1972		9.50			9.7	10.6	11.3	11.8	11.7	11.7	10.3	11.9 Ö	03.11.	17.6	21.08.2006
3053	Judendorf, Br 4			309583		9.6	9.2	8.9	9.2	9.9	10.8		8.5	21.03.	6.0	08.04.1996
	1963		6.00			11.8	12.7	12.3	11.9	11.1	10.0	10.6	13.4	29.08.	15.1	01.11.2002
3054	Maria Gail, Bl 116			338590		7.3	5.6	6.3	7.0	9.1	11.8		5.1	04.02.	4.3	21.02.2000
	1991		5.50			12.5	14.0	14.7	13.9	11.3	9.9	10.3	14.9	08.09.	23.0	21.08.2006
3055	Tschinowitsch, Bl 111 B			309823		6.5	5.0	5.4	6.4	8.3	8.1		4.6	03.03.	3.5	06.03.2000
	1972		4.40			8.7	9.7	10.4	11.0	10.9	10.2	8.4	11.3	17.11.	20.2	04.09.2006
3056	Tschinowitsch, Bl 114			309856		8.4	7.6	7.8	7.4	7.8	8.5		7.3 Ö	07.04.	4.3 I	02.04.1973
	1972		4.00			8.6	10.1	9.7	10.1	10.7	9.5	8.9	11.0	03.11.	16.7	21.08.2006
3057	Tschinowitsch, Bl 115			318048		8.4	7.8	7.9	8.2	9.1	10.4		7.0	28.01.	5.2	13.12.1993
	1989		7.00			11.2	11.9	12.5	12.2	11.1	9.8	10.1	12.6 Ö	13.10.	18.4	28.08.2006
Unteres Drautal																
3069	Judendorf, Bl 2			309567		12.3	11.9	11.1	12.2	12.9	13.7		10.5	21.03.	5.4	14.04.1996
	1963		3.80			14.5	14.3	14.4	14.2	13.7	12.1	13.1	15.0 Ö	05.09.	18.5	14.12.2001
3070	Judendorf, Bl 8			309617		8.3	7.9	7.6	7.3	7.7	9.1		7.1 Ö	18.04.	3.4	04.03.1968
	1963		4.70			10.4	10.9	10.8	10.7	10.4	9.3	9.2	11.4	29.08.	13.9	22.12.1999
3071	Judendorf, Bl 11			309641		14.9	17.8	19.0	21.9	23.2	24.7		14.4	25.01.	3.8	28.02.1977
	1963		3.20			24.8	22.5	21.9	22.3	20.5	16.5	20.8	26.5	04.07.	23.7	05.10.2007
3072	Judendorf, Bl 14 A			309674		13.3	12.5	11.7	11.4	11.3	11.8		10.7	09.05.	6.8	28.02.1977
	1963		5.76			12.3	13.3	13.7	13.9	13.4	12.5	12.6	14.3 Ö	10.10.	18.7	01.01.1983
3073	Judendorf, Blt 12			309658		20.3	20.0	19.3	19.9	20.4	21.3		18.3	26.12.	9.5 Ö	24.03.1969
	1963		3.40			22.0	22.2	22.9	23.4	22.8	20.7	21.3	23.8	24.10.	28.2	23.01.2004
3081	Perau, Bl 117			338574		10.5	10.1	10.5	10.5	10.3			8.9	01.12.	6.3	08.02.1999
	1996		9.77			10.4	10.1	10.5	10.6	10.6	11.1	10.5	11.6	22.12.	16.2	31.07.2006
3084	Rosegg, Bl 515			338350		10.5	10.5	10.1	9.7	9.7	9.8		9.5 Ö	28.04.	8.1	15.01.1996
	1991		8.50			9.9	10.2	10.4	10.9	11.0	11.3	10.3	11.6	22.12.	15.7	14.08.2006
3085	Rosegg, Bl 602			338418		15.0	15.0	14.7	14.7	14.7	14.7		13.7	17.03.	11.7	27.12.1999
	1991		9.50			14.8	15.0	15.2	15.4	15.5	15.5	15.0	15.6 Ö	22.12.	20.1	04.09.2006
3086	Rosegg, Br 516			338376		10.4	10.8	11.2	11.0	11.0	11.2		10.0	01.01.	8.1	30.12.1996
	1991 1*)		9.50			11.1	11.2	10.8	10.8	10.9	10.9	10.9	11.4	03.03.	19.0	04.09.2006

1*) bei Niederwasser trockengefallen

Monats- und Jahresmittel der Grundwassertemperaturen mit Extremwerten (Hauptwerte)

Nr.	Messstelle			EDV-Messstellennummer	Messgerät	Mittel in °C							Niederste und höchste beobachtete Grundwassertemperatur			
						I	II	III	IV	V	VI	Jahr	im Berichtsjahr		vor dem Berichtsjahr	
	Beobachtg.-beginn	unverändert seit	Messtiefe in m unter Gelände			VII	VIII	IX	X	XI	XII		°C	Datum	°C	Datum
3087	St.Magdalen, Bl 608			338517		9.3	7.9	6.8	7.6	8.4	10.3		6.3	03.03.	6.2	09.04.1996
	1991		4.50			11.3	12.4	13.2	13.2	12.8	10.7	10.3	13.3 Ö	13.10.	19.3	21.08.2006
3088	St.Ulrich, Bl 607			338533		13.7	14.0	14.1	14.0	13.5	12.2		11.1	28.07.	10.5	30.12.1996
	1991		16.00			12.3	12.2	13.1	13.2	13.3	14.6	13.3	15.0	22.12.	16.7	14.08.2006
3090	Velden, Bl 517			338392		9.6	8.8	8.8	8.9	9.4	9.8		8.5	17.03.	5.0	08.02.1999
	1991		13.50			10.8	11.7	12.1	11.5	10.9	10.5	10.2	12.2	08.09.	17.6	21.08.2006
3091	Villach, Bl 606			338558		9.8	9.3	8.8	8.5	8.0	8.5		7.9	05.05.	7.8 Ö	06.02.2006
	1991		10.00			8.9	9.4	9.7	10.3	10.5	10.3	9.3	10.8 Ö	01.12.	15.5	21.08.2006
3092	Villach, Bl 609			338491		11.0	12.6	12.6	12.3	12.0	11.8		9.8	28.07.	7.6	04.04.2005
	1991		8.50			10.9	11.3	12.8	12.7	13.5	13.5	12.2	13.9	22.12.	18.1	21.08.2006
3093	Völkendorf, Br 1			309559		9.2	8.3	8.3	8.9	10.5	12.8		7.6	22.02.	3.4	22.03.1996
	1963		3.90			15.0	16.3	15.8	14.8	12.5	10.2	11.9	16.5	22.08.	17.8	23.08.2002
3094	Wernberg, Bl 603			338434		10.4	10.0	9.7	9.5	9.4	9.4		9.0 Ö	18.08.	8.4	28.05.1996
	1991		8.00			9.6	9.6	9.9	10.5	10.4	10.5	9.9	11.0	20.10.	17.1	04.09.2006
3095	Wernberg, Bl 605			338475		9.9	9.4	8.6	8.5	8.9	9.6		8.2	24.03.	8.2 Ö	06.03.2006
	1991		11.00			10.2	11.2	11.9	12.0	12.5	11.8	10.4	12.7	03.11.	16.3	12.09.1994
	Rosental															
3096	Feistritz i.R., Bl 507			338178		9.7	9.7	9.5	9.3	9.3	9.5		8.8	08.12.	6.7	20.03.1995
	1991		8.00			9.8	10.1	10.1	10.3	10.4	9.4	9.8	10.7	28.01.	15.5	28.08.2006
3097	Feistritz i.R., Bl 508			338194		9.1	9.2	9.3	9.4	9.2	8.7		7.0	29.12.	7.2	17.01.2000
	1991		10.00			9.1	9.8	10.3	10.5	10.9	8.4	9.5	11.1	17.11.	15.2	04.09.2006
3098	Feistritz i.R., Bl 509			338210		7.6	7.4	8.8	8.2	8.1	7.9		6.9	04.02.	5.7	22.02.1999
	1991		8.00			8.1	8.4	8.1	8.2	8.1	8.4	8.1	9.4	24.03.	15.0	28.08.2006
3099	Feistritz i.R., Bl 510			338236		9.7	9.4	9.5	9.6	9.5	9.4		8.9	29.12.	7.9 Ö	17.01.2000
	1991		29.11			9.5	9.5	9.5	9.5	9.5	9.3	9.5	10.0	21.01.	15.4	04.09.2006
3100	Ferlach, Bl 501			338772		8.5	8.8	8.7	8.5	8.1	8.1		7.8	05.05.	6.2	24.01.2000
	1991		14.13			8.1	8.1	8.1	8.2	8.4	8.7	8.4	9.5	22.12.	14.5	04.09.2006
3101	Ferlach, Bl 502			338079		6.3	5.2	4.9	6.5	8.7	10.1		4.5	03.03.	4.0 Ö	18.01.1999
	1991		7.00			10.3	9.2	9.2	9.5	8.5	7.3	8.0	10.6	30.06.	16.7	22.08.1994
3102	Ferlach, Bl 503			338095		8.4	7.7	8.0	8.3	9.7	10.6		7.6	18.02.	5.5 Ö	24.01.2000
	1991		5.00			11.9	12.7	11.8	11.2	10.1	8.9	9.9	13.3	21.07.	18.1	07.08.2006
3103	Ferlach, Bl 504			338111		8.3	7.9	8.1	8.2	8.8	10.4		7.2	29.12.	5.4	27.12.2004
	1991		7.00			10.2	10.3	10.1	9.8	9.3	8.0	9.1	11.4	06.10.	15.8	07.08.2006
3104	Ferlach, Bl 505			338137		10.8	12.1	11.5	9.6	9.2	9.6		9.0	12.05.	7.1	07.03.2005
	1991		13.00			10.9	12.6	13.5	13.0	12.3	12.4	11.5	14.0	08.09.	18.6	15.11.2004
3105	Ludmannsdorf, Bl 511			338277		9.5	9.1	9.3	8.9	9.1	9.6		8.4	29.12.	7.2	08.02.1999
	1991		10.00			9.2	10.5	9.8	9.5	9.5	9.4	9.5	10.9 Ö	01.09.	15.7	10.07.2006
3106	St.Jakob i.R., Bl 512			338251		8.9	9.1	9.6	9.7	10.3	10.8		8.5	14.01.	6.7	17.01.1994
	1991		9.00			11.2	11.0	11.1	10.9	10.5	9.7	10.2	11.5	04.08.	17.5	04.09.2006
3107	St.Jakob i.R., Bl 513			338319		10.2	11.1	10.5	8.9	9.6	9.5		8.4	14.04.	7.8	10.06.1991
	1991		9.00			9.9	10.6	11.1	11.9	12.1	11.9	10.6	12.6	03.03.	16.5	04.09.2006
3108	St.Jakob i.R., Bl 514			338293		10.2	10.8	10.5	10.2	9.9	9.7		9.0	01.09.	7.6	04.03.1996
	1991		8.50			9.7	9.8	9.9	10.3	11.0	11.2	10.3	11.5	29.12.	17.6	21.08.2006
	Zollfeld															
3113	Klagenfurt, Bl 218			338053		11.0	11.1	10.8	11.4	11.8	12.4		10.3	25.01.	8.2	25.02.1994
	1990		10.80			12.2	11.7	12.0	11.9	11.7	11.4	11.6	13.6	04.07.	13.4	10.10.1996
3114	Maria Saal, Bl 219			338632		10.4	10.1	10.4	10.6	10.3	10.7		9.9	18.02.	8.0	02.01.1996
	1991		12.13			11.2	11.5	11.7	12.1	12.1	11.2	11.0	12.4	20.10.	12.9 Ö	18.07.2005
3115	Maria Saal, Bl 221			338673		10.7	11.2	11.7	11.3	10.8	10.7		10.1	14.01.	9.4	28.02.1994
	1991		10.00			10.8	10.8	11.0	11.3	11.2	11.4	11.1	12.0	10.03.	13.1	21.07.2003
3116	Maria Saal, Bl 230			338244		9.7	9.3	8.6	9.5	10.2	11.0		8.2	07.03.	7.1	09.04.2004
	1997		6.50			12.6	13.7	13.6	13.3	12.1	10.4	11.2	14.1	19.09.	14.5	02.09.2005
3117	Maria Saal, Blt 220			338657		9.8	9.1	9.2	9.1	9.1	9.8		8.7	24.03.	7.0	13.03.1995
	1991		10.00			11.4	12.3	13.0	12.9	12.3	11.0	10.8	13.2	29.09.	14.6	19.07.2004
3118	Poppichl, Bl 229			338160		10.4	10.1	9.8	9.7	9.4	9.9		9.0	12.05.	7.7	21.04.1997
	1996		5.00			11.3	13.1	14.0	13.9	13.0	11.5	11.4	14.2	06.10.	14.9	13.09.1999

Monats- und Jahresmittel der Grundwassertemperaturen mit Extremwerten (Hauptwerte)

Nr.	Messstelle			EDV-Messstellennummer	Messgerät	Mittel in °C							Niederste und höchste beobachtete Grundwassertemperatur			
						I	II	III	IV	V	VI	Jahr	im Berichtsjahr		vor dem Berichtsjahr	
	Beobachtg.-beginn	unverändert seit	Messtiefe in m unter Gelände			VII	VIII	IX	X	XI	XII		°C	Datum	°C	Datum
Krappfeld - Hauptstockwerk																
3126	Krasta, Br 206			338871		6.3	4.7	3.6	3.4	4.4	6.1		3.2	18.04.	3.5	11.03.2005
	1988		5.50			9.0	11.6	12.7	13.1	12.3	9.5	8.1	13.5	03.10.	18.9	10.09.2004
3127	Muschk, Bl 205			338855		12.1	12.1	12.5	12.3	12.8	13.0		11.7	01.01.	10.2 Ö	09.12.2005
	1988		45.39			13.1	13.0	12.9	12.9	12.9	12.3	12.7	13.6	04.07.	17.8	29.08.2003
3128	Muschk, Br 204			338830		7.8	7.7	8.0	8.4	8.7	8.8		7.5 Ö	15.02.	7.5	28.12.2007
	1988		18.50			9.0	9.2	8.8	8.8	8.7	8.2	8.5	9.8	01.08.	16.3	23.07.2004
3129	Passering, Br 203			338814		8.9	8.5	8.2	8.0	8.2	8.7		7.5	25.04.	8.0 Ö	31.03.1995
	1988		4.30			9.6	10.4	10.6	10.7	10.7	10.0	9.4	11.0	31.10.	16.7	10.09.2004
3130	St.Klementen, Br 202			338798		8.3	8.1	8.4	8.6				7.8	08.02.	8.1 Ö	10.03.2006
	1988		8.90										8.8	11.04.	17.8	01.04.2005
3131	Treibach, Bl 211			338970		8.4	8.7	8.9	9.1	9.3	9.4		7.9	01.01.	7.4	28.12.2007
	1988		48.00			9.9	9.7	9.4	9.3	9.0	8.9	9.2	10.6	04.07.	18.3	23.07.2004
Krappfeld - obere Nebenstockwerke																
3132	Garzern, Br 208			338913		9.0	9.1	9.2	9.2	9.8	9.7		8.8	11.01.	8.2	17.02.1994
	1988		8.70			10.4	11.1	11.8	12.0	11.3	10.1	10.2	12.8	03.10.	17.3	10.09.2004
3133	Haidkirchen, Br 209			338939		9.1	8.9	8.9	9.6	9.9	10.1		8.5	01.02.	9.0	14.12.2007
	1988		13.80			10.5	10.8	10.2	10.0	9.7	9.6	9.8	11.2	01.08.	17.8	18.03.2005
3134	Krasta, Br 210			338954		8.4	8.7	8.7	9.1	9.3	9.4		8.2 Ö	11.01.	8.3	21.12.2007
	1988		24.00			9.5	9.5	9.2	9.2	9.1	8.8	9.1	9.9	18.07.	18.3	23.07.2004
3135	Lind, Br 207			338897		10.7	10.9	9.9	10.1	11.2	11.4		9.1	04.01.	9.2 Ö	02.03.2001
	1988		12.00			11.5	11.8	11.9	12.0	11.9	10.5	11.2	12.5	31.10.	19.5	23.07.2004
Hörfeld																
3136	Mühlen, Bl 6050			356295	D								4.5 Ö	21.12.	5.3	30.12.2007
	2007		2.70						8.6	7.6	5.0		8.8 Ö	16.10.	14.7	20.08.2007
Klagenfurter Becken																
3141	Ebental, Bl 202			318063		10.4	10.0	9.2	9.7	10.5	10.7		8.5	14.03.	7.7	11.04.1996
	1990		6.00			12.1	12.6	12.7	13.0	12.3	11.5	11.2	13.4	10.10.	14.0 Ö	05.10.2001
3142	Ebental, Blt 223			338715		11.6	10.9	10.9	10.7	10.5	10.5		10.4 Ö	16.06.	9.2 Ö	21.04.1997
	1991		11.00			10.7	11.4	11.8	12.1	12.2	12.0	11.3	12.3 Ö	10.11.	13.5 Ö	30.09.2002
3143	Ebental, Br 201			338038		6.3	5.8	6.4	8.8	11.9	14.5		5.4	15.02.	3.8	28.02.1991
	1991		1.60			16.6	16.7	16.2	14.4	12.0	7.6	11.5	18.5	22.08.	17.6	21.08.1998
3144	Grafenstein, Bl 251			351882	D	10.4	10.4	10.4	10.4	10.4	10.3		10.3	20.05.	10.0	19.10.2006
	2005		11.00			10.3	10.4	10.4	10.4	10.5	10.5	10.4	10.5 Ö	30.12.	10.6 Ö	08.04.2007
3145	Klagenfurt, Bl 204			318089		10.6	10.6	10.1	11.4	12.7	14.2		9.2	26.12.	7.5 Ö	07.03.1991
	1990		4.75			16.4	16.5	16.3	15.5	13.6	10.6	13.2	17.3 Ö	29.08.	17.1 Ö	07.08.1992
3146	Klagenfurt, Bl 206			318105		11.9	11.7	11.1	12.1	12.6	12.6		10.8 Ö	14.03.	9.3	16.05.1991
	1990		9.00			13.1	13.3	13.2	13.3	12.8	12.3	12.5	14.3	01.08.	14.1 Ö	14.09.2007
3147	Klagenfurt, Bl 208			318121		13.1	13.1	12.3	13.3	13.4	13.2		11.8	07.03.	10.1 Ö	16.05.1991
	1990		8.60			13.8	14.5	14.5	14.8	14.2	13.5	13.6	15.9	29.08.	15.5	21.10.2005
3148	Klagenfurt, Bl 214			318188		10.7	11.2	11.0	11.6	12.5	12.1		10.0	25.01.	9.1	04.04.1996
	1990		8.90			12.3	12.3	12.2	12.7	11.5	10.5	11.7	13.8	10.10.	13.3	24.06.2005
3149	Klagenfurt, Bl 216			318204		9.2	9.0	9.5	10.6	12.7	14.5		8.2	25.01.	6.2	25.02.1996
	1990		4.30			16.5	15.8	15.9	15.3	13.2	10.1	12.7	16.8 Ö	25.07.	18.3 Ö	17.08.2007
3150	Klagenfurt, Bl 224			338731		11.6	12.0	11.8	12.6	12.3	12.9		10.4	29.12.	6.8	21.03.1995
	1991		9.00			13.8	15.9	15.5	15.1	14.2	12.0	13.3	16.2	04.08.	16.3	13.09.1999
3152	Klagenfurt, Bl 227			338046		7.6	7.1	7.2	8.0	10.7	13.2		6.5	07.03.	5.5	26.03.2004
	1995		5.00			14.4	14.8	15.0	13.7	11.9	9.1	11.1	15.5	05.09.	16.2	14.09.2007
3153	Klagenfurt, Bl 228			338020		10.3	10.1	10.0	10.5	11.1	11.4		9.2 Ö	26.12.	7.4	07.04.2006
	1995		6.00			12.0	12.6	12.1	12.3	11.7	10.0	11.2	13.2	22.08.	13.5	02.09.2005
3154	Klagenfurt, Blt 222			338699		11.1	10.3	10.0	9.8	9.5	9.6		9.3	12.05.	7.6	21.03.1995
	1991		8.00			10.1	11.0	11.8	12.6	12.8	12.3	10.9	12.9 Ö	01.12.	14.9	20.09.1999
3155	Klagenfurt, Blt 225			338756		9.3	8.4	8.3	8.8	10.3	12.4		8.2 Ö	24.03.	6.3 Ö	20.03.2006
	1991		9.00			14.5	16.6	16.8	15.2	13.5	10.8	12.1	16.9 Ö	15.09.	18.5	08.09.2003
3156	Klagenfurt, Br 203			318071		10.9	10.4	10.3	11.0	11.9	11.9		9.8	25.01.	8.1 Ö	15.03.1996
	1990		6.40			12.7	13.2						14.0	22.08.	14.5	03.10.2003

Monats- und Jahresmittel der Grundwassertemperaturen mit Extremwerten (Hauptwerte)

Nr.	Messstelle			EDV-Messstellennummer	Messgerät	Mittel in °C							Niederste und höchste beobachtete Grundwassertemperatur			
						I	II	III	IV	V	VI	Jahr	im Berichtsjahr		vor dem Berichtsjahr	
	Beobachtg.-beginn	unverändert seit	Messtiefe in m unter Gelände			VII	VIII	IX	X	XI	XII		°C	Datum	°C	Datum
3157	Klagenfurt, Br 210			318147		11.2	10.9	11.1	12.4	12.3	12.2		10.4	15.02.	7.3	25.02.1996
	1990		8.10			12.5	12.4	12.3	13.1	12.1	11.3	12.0	14.1	17.10.	13.8	17.08.2007
3158	Klagenfurt, Br 217			338012		10.6	10.9	10.4	12.2	12.1	12.6		9.6	19.12.	8.5 Ö	04.04.1996
	1990		6.50			13.9	14.4	14.8	14.8	12.7	10.7	12.5	15.7	03.10.	16.4	03.09.2004
	Jauntal															
3167	Gösselsdorf, Blt 330			338202		9.8	9.8	9.8	10.4	10.6	11.4		9.2 Ö	29.12.	8.0	04.02.2006
	1998		16.98			11.4	11.3	11.1	10.5	10.0	9.5	10.5	12.0	21.07.	14.1	07.07.2001
	Lavanttal															
3181	St. Paul, Bl 908			351965	D	9.6	9.6	9.6	9.6	9.6	9.6		9.6	03.06.	9.4	02.11.2005
	2005		33.95			9.6	9.6	9.6	9.6	9.6	9.6	9.6	9.7 Ö	29.12.	9.7 Ö	04.09.2007
3185	Wolfsberg, Bl 910			354316	D	13.7	13.5	13.2	12.8	12.6	12.5		12.4	15.06.	12.6 Ö	28.07.2007
	2007		10.86			12.5	12.7	13.0	13.3	13.5	13.6	13.0	13.8	25.01.	13.7	25.11.2007
	Langegg															
3186	Langegg, Bl 6211			356709	D				9.1	9.7	10.5		8.9 Ö	14.04.		
	2008		4.25			11.8	13.1	14.0	14.5	14.3	12.5		14.5 Ö	02.11.		

Alphabetisches Verzeichnis der Grundwassermessstellen

Die angeführten Zahlen unter dem Namen der Messstelle verweisen in der Reihenfolge auf:

1.Zeile: EDV-Messstellennummer, laufende Nummer der Messstelle im Teil C des Jahrbuches, Seitennummer der Auswertungen:

Hauptwerte und Jahresreihe der Grundwasserstände sowie Hauptwerte der Grundwassertemperaturen

2.Zeile: Geographische Koordinaten (L: Länge, B: Breite) in Grad, Minuten, Sekunden

- A -

Absdorf, Br 214
319228, 1372, 60, - , -
L: 15 59 02 B: 48 24 13

Acharting, Bl 1
320929, 627, 27, - , -
L: 12 59 08 B: 47 53 27

Acharting, Bl 2
320937, 628, 27, - , -
L: 12 58 29 B: 47 53 52

Acharting, Br 21
320945, 629, 27, - , -
L: 12 59 13 B: 47 53 51

Acharting, Br 22
320952, 630, 27, - , -
L: 12 59 45 B: 47 53 35

Achau, Br
300012, 1671, 73, 155, -
L: 16 23 15 B: 48 04 54

Achenlohe, Bl 33.2
324400, 743, 32, - , 174
L: 13 12 08 B: 48 02 25

Admont, Bl 1562
356477, 1096, 48, - , 178
L: 14 26 48 B: 47 34 45

Aflenz, Br 38282
336404, 2758, 119, - , 188
L: 15 32 58 B: 46 45 18

Aich, Bl 1118
356378, 1070, 47, - , 178
L: 13 48 42 B: 47 25 04

Aich, Bl 11191
340992, 1071, 47, - , -
L: 13 48 45 B: 47 25 25

Aich, TBl 49.10
344267, 980, 43, - , 177
L: 13 44 45 B: 48 14 42

Aichdorf, Bl 23953
343988, 2370, 103, - , -
L: 14 42 11 B: 47 10 59

Aichdorf, Bl 23992
336859, 2371, 103, - , -
L: 14 42 28 B: 47 12 05

Aichdorf, Br 2405
314807, 2372, 103, - , -
L: 14 43 13 B: 47 11 59

Aichdorf, Br 23954
343996, 2373, 103, - , -
L: 14 41 45 B: 47 10 42

Aifersdorf, Bl 621
351510, 3063, 132, - , -
L: 13 37 06 B: 46 43 26

Aifersdorf, Bl 622
339002, 3064, 132, - , -
L: 13 37 28 B: 46 43 43

Aigen I, Bl 221
321141, 631, 27, - , 173
L: 13 04 43 B: 47 47 55

Aigen I, Bl 222
321232, 632, 27, - , 173
L: 13 04 11 B: 47 48 01

Aigen I, Bl 258
321265, 633, 28, - , 173
L: 13 04 56 B: 47 46 58

Aigen I, Bl 259
321240, 634, 28, - , 173
L: 13 05 16 B: 47 46 44

Aigen I, Bl 260
321224, 635, 28, - , -
L: 13 05 18 B: 47 46 28

Aigen I, Br 211
321257, 636, 28, - , -
L: 13 04 39 B: 47 47 10

Aigen II, Br 2
320648, 637, 28, - , -
L: 13 04 48 B: 47 46 15

Aigen, Bl 1554
356469, 1097, 48, - , 178
L: 14 23 51 B: 47 34 21

Aigen, Br 4315
340430, 2737, 118, - , -
L: 15 17 17 B: 46 45 42

Aigen-Voglhub, Br 103.3
344168, 889, 39, - , -
L: 13 33 46 B: 47 43 14

Aistersheim, Br 49.6
325001, 804, 35, - , -
L: 13 44 56 B: 48 11 14

Albersdorf, Bl 5137
343517, 2298, 100, - , -
L: 15 41 45 B: 47 07 21

Albersdorf, Bl 5139
343541, 2299, 100, - , 184
L: 15 41 32 B: 47 07 05

Alkoven, Bl 2151.002
314450, 807, 35, - , -
L: 14 05 31 B: 48 18 50

Alkoven, Bl 2151.006
314443, 808, 35, - , -
L: 14 05 20 B: 48 18 20

Alkoven, Br 2148.010
307447, 809, 35, 146, -
L: 14 07 47 B: 48 17 36

Alkoven, Br 2149.002
307538, 810, 36, - , -
L: 14 07 30 B: 48 18 27

Alkoven, Br 2149.006
314120, 811, 36, - , -
L: 14 06 51 B: 48 17 50

Alkoven, Br 2152.002
309328, 812, 36, - , -
L: 14 04 51 B: 48 18 10

Allerheiligen, Bl 2349
353334, 2368, 103, - , -
L: 14 36 58 B: 47 12 53

Allerheiligen, Br 3053
336081, 2493, 108, - , -
L: 15 24 19 B: 47 28 58

Alt-Nagelberg, Bl 416
331967, 1956, 84, - , -
L: 15 00 10 B: 48 51 20

Altach, Bl 50.4.12
328013, 113, 5, - , -
L: 9 38 47 B: 47 21 52

Altach, Bl 50.4.13 A
328021, 114, 5, 140, 170
L: 9 39 11 B: 47 21 15

Altach, Bl 50.4.14
328039, 115, 5, - , -
L: 9 38 16 B: 47 21 01

Altach, Bl 50.4.15 A
328047, 116, 5, - , -
L: 9 39 41 B: 47 21 11

Altenmarkt, Bl 4320
356543, 2738, 118, - , 187
L: 15 14 47 B: 46 42 59

Altenmarkt, Br 5823
328575, 2211, 96, - , -
L: 16 03 37 B: 47 03 45

Altenmarkt, Br 38203
318436, 2759, 119, - , -
L: 15 32 23 B: 46 46 19

Altenstadt, Bl 01.32.01 A
309393, 117, 6, - , 170
L: 9 34 47 B: 47 15 47

Altenstadt, Bl 01.32.10 A
309419, 118, 6, 140, 170
L: 9 34 29 B: 47 16 44

Altenstadt, Bl 01.32.37 A
322263, 119, 6, - , -
L: 9 35 18 B: 47 16 08

Altenstadt, Bl 01.32.40
322297, 120, 6, 140, -
L: 9 35 30 B: 47 15 25

Altenstadt, Bl 01.32.41 A
322305, 121, 6, 140, 170
L: 9 37 15 B: 47 15 42

Altenstadt, Bl 01.32.57
327577, 122, 6, - , -
L: 9 36 12 B: 47 14 40

Altenstadt, Bl 01.32.58
327585, 123, 6, - , -
L: 9 36 59 B: 47 15 07

Altenstadt, Bl 01.32.60
327635, 124, 6, - , 170
L: 9 36 23 B: 47 16 16

Altenwörth, Bl
303032, 1373, 60, - , -
L: 15 51 39 B: 48 23 11

Altirdning, Bl 1220
336123, 1072, 47, - , -
L: 14 03 08 B: 47 30 15

Altirdning, Bl 1230
336784, 1073, 47, - , -
L: 14 04 54 B: 47 30 16

Altirdning, Bl 1240
336131, 1074, 47, - , -
L: 14 05 10 B: 47 30 32

Altneudörfl, Br 3915
311621, 2875, 124, - , -
L: 15 59 39 B: 46 41 56

Altneudörfl, Br 39133
311605, 2876, 124, 165, -
L: 15 58 10 B: 46 42 03

Amras, Bl 10 (Pradl, Bl 10)
334755, 439, 20, 143, -
L: 11 25 50 B: 47 16 13

Amras, Bl 38
346361, 440, 20, - , -
L: 11 25 43 B: 47 15 42

Amstetten, Br 280
326777, 1216, 54, - , -
L: 14 55 02 B: 48 06 47

Andau, Bl 150
345280, 2102, 91, - , -
L: 17 03 13 B: 47 44 02

Andau, Bl 166
345785, 2103, 91, - , -
L: 17 03 19 B: 47 45 39

Andau, Br 27
305524, 2104, 91, - , -
L: 17 02 06 B: 47 46 32

Andau, Br 68
305540, 2105, 91, - , 183
L: 17 02 03 B: 47 48 03

Andau, Br 101
305557, 2106, 91, - , -
L: 17 00 48 B: 47 47 50

Andau, Br 144
335182, 2107, 91, - , -
L: 17 04 40 B: 47 42 29

Andau/Torfkanal, Lp
335406, 2108, 91, - , -
L: 17 05 46 B: 47 42 32

Andelsbuch, Bl 30.1.01
327791, 246, 11, - , -
L: 9 53 32 B: 47 25 17

Andelsbuch, Bl 30.1.02
327809, 247, 11, 141, -
L: 9 53 46 B: 47 25 00

Andelsbuch, Bl 30.1.03
327817, 248, 11, - , -
L: 9 53 14 B: 47 25 02

Andelsbuch, Bl 30.1.04
327825, 249, 11, - , -
L: 9 53 32 B: 47 24 44

Andelsbuch, Bl 30.1.08
327866, 250, 11, - , -
L: 9 51 38 B: 47 24 13

Andelsbuch, Bl 30.2.02
327874, 251, 11, 141, 171
L: 9 52 05 B: 47 23 18

Anif, Br 2
320630, 638, 28, 144, -
L: 13 04 07 B: 47 44 46

Ansfelden, Bl 8.6
376939, 1018, 45, - , -
L: 14 17 47 B: 48 13 59

Ansfelden, Bl 9.4
376020, 1019, 45, - , -
L: 14 16 43 B: 48 13 26

Ansfelden, Br 10.2
316760, 926, 41, - , -
L: 14 16 31 B: 48 13 00

Anthering, Bl 2
320861, 639, 28, 144, 173
L: 13 00 07 B: 47 52 17

Anthering, Bl 12
320887, 640, 28, - , -
L: 12 59 24 B: 47 52 55

Anthering, Bl 18
320895, 641, 28, - , -
L: 12 59 52 B: 47 52 45

Anthering, Bl 19
320903, 642, 28, - , 173
L: 12 59 16 B: 47 52 38

Anthering, Bl 20
320911, 643, 28, - , -
L: 12 59 03 B: 47 52 34

Anzing, Br 4.2
324228, 744, 32, - , 174
L: 13 05 07 B: 48 14 11

Apetlon, Bl 9
305680, 2109, 91, - , -
L: 16 48 40 B: 47 41 57

Apetlon, Bl 109 A
305672, 2110, 91, - , -
L: 16 51 33 B: 47 47 03

Apetlon, Bl 126 A
319426, 2111, 91, - , -
L: 16 51 05 B: 47 45 33

Apetlon, Bl 148
345199, 2112, 91, - , -
L: 16 53 54 B: 47 46 06

Apetlon, Bl 149
345207, 2113, 91, - , -
L: 16 51 45 B: 47 43 57

Apetlon, Bl 162
345736, 2114, 91, - , -
L: 16 49 19 B: 47 41 31
Apetlon, Bl 167
345793, 2115, 91, - , -
L: 16 52 45 B: 47 45 09
Apetlon, Bl 168
345801, 2116, 92, - , -
L: 16 49 54 B: 47 42 42
Apetlon, Bl 169
345819, 2117, 92, - , -
L: 16 48 59 B: 47 44 29
Apetlon, Bl 171
345843, 2118, 92, - , -
L: 16 50 17 B: 47 45 12
Apetlon, Bl 172
345884, 2119, 92, - , -
L: 16 50 43 B: 47 48 13
Apetlon, Br 71
305664, 2120, 92, - , -
L: 16 50 58 B: 47 42 57
Apetlon/Darscholacke, Lp
319525, 2121, 92, - , -
L: 16 50 20 B: 47 46 02
Apetlon/Fuchslochlacke, Lp
319509, 2122, 92, - , -
L: 16 51 13 B: 47 47 25
Apetlon/Lange Lacke, Lp
319608, 2123, 92, - , -
L: 16 52 51 B: 47 45 28
Apetlon/Stundlacke, Lp
319483, 2124, 92, - , -
L: 16 52 21 B: 47 47 57
Apfelberg, Bl 25181
340745, 2374, 103, - , -
L: 14 49 40 B: 47 11 44
Apfelberg, Bl 25372
349100, 2375, 103, - , -
L: 14 50 34 B: 47 12 33
Apfelberg, Br 2518
314914, 2376, 103, - , -
L: 14 49 45 B: 47 11 38
Apfelberg, Br 2522
314922, 2377, 103, - , -
L: 14 50 16 B: 47 11 55
Apfelberg, Br 2533
314815, 2378, 103, - , -
L: 14 49 14 B: 47 12 19
Apfelberg, Br 2537
314823, 2379, 103, - , 184
L: 14 50 05 B: 47 12 15
Arbing, Bl 2093.009
308593, 1145, 51, - , -
L: 14 42 09 B: 48 13 41
Arbing, Bl 2093.013
316638, 1146, 51, - , -
L: 14 42 29 B: 48 13 16
Arnbach, Bl 2
342899, 2968, 128, - , -
L: 12 22 28 B: 46 44 29
Arnfels, Bl 4364
356691, 2724, 117, - , 187
L: 15 24 32 B: 46 40 30
Arnoldstein, Bl 121
351908, 3038, 131, - , 191
L: 13 41 52 B: 46 33 23
Arnoldstein, Bl 122
351924, 3039, 131, - , 191
L: 13 42 00 B: 46 33 33
Arnreit, Br 1.1
344259, 795, 35, - , -
L: 13 59 48 B: 48 31 36
Aschach a.d.Donau, Br 2159.002
307082, 813, 36, - , -
L: 14 01 21 B: 48 21 49
Aschbach, Bl 436
337154, 1212, 53, - , -
L: 14 45 16 B: 48 04 11
Asparn an der Zaya, Bl 413
331934, 1964, 85, - , -
L: 16 29 40 B: 48 35 27
Asparn, Bl
303875, 1310, 58, - , -
L: 16 00 37 B: 48 19 10
Asten, Bl 2118.8
316430, 1020, 45, - , -
L: 14 25 34 B: 48 13 17
Asten, Br 2120.4
316463, 1021, 45, - , -
L: 14 24 34 B: 48 13 23
Attendorf, Bl 810
351932, 3159, 137, - , -
L: 14 38 36 B: 46 41 25
Atzenbrugg, Bl
315606, 1311, 58, - , -
L: 15 54 37 B: 48 17 38
Au a.d.D., Bl 2107.009
308320, 1147, 51, - , -
L: 14 34 35 B: 48 14 36
Au, Bl 34
320689, 644, 28, - , 173
L: 13 04 49 B: 47 42 49
Au, Bl 112
320663, 645, 28, - , 173
L: 13 04 17 B: 47 42 34
Au, Bl 2098.004
302034, 1122, 50, 149, -
L: 14 39 49 B: 48 09 48
Au, Bl 2099.002
302067, 1123, 50, - , -
L: 14 38 27 B: 48 10 27
Au, Bl 2102.002
302117, 1124, 50, 149, -
L: 14 37 01 B: 48 11 27
Au, Bl 2103.002
302174, 1125, 50, 149, -
L: 14 36 17 B: 48 10 57
Au, Bl 30.3.11
332320, 252, 11, - , -
L: 9 58 34 B: 47 19 43
Au, Bl 30.3.12
332338, 253, 11, - , -
L: 9 58 23 B: 47 19 31
Au, Bl 30.3.13
332346, 254, 11, - , -
L: 9 59 56 B: 47 19 09
Au, Bl151232
340885, 1091, 48, - , 178
L: 14 32 03 B: 47 29 14
Au, Br 111
320655, 646, 28, - , 173
L: 13 04 40 B: 47 42 02
Au, Br 2101.010
302158, 1126, 50, - , -
L: 14 37 34 B: 48 10 33
Au, Br 25.8
324657, 915, 40, - , -
L: 14 09 51 B: 48 03 58
Au/D., Bl 05.11
378166, 1148, 51, - , -
L: 14 35 57 B: 48 14 18
Au/D., Bl 06.17
378265, 1149, 51, - , -
L: 14 35 19 B: 48 15 09
Au/D., Bl 08.3
378463, 1150, 51, - , -
L: 14 34 16 B: 48 13 54

- B -

Bach-Schönau, Bl 3
346114, 301, 13, - , 172
L: 10 22 06 B: 47 15 39
Bachbauer, Br 906
351684, 3176, 137, - , -
L: 14 49 39 B: 46 48 06
Bachloch, Br 45.4
375295, 902, 40, - , -
L: 13 53 53 B: 48 04 45
Bachloh, Br 43.2
375238, 903, 40, - , -
L: 13 54 27 B: 48 04 55
Bachloh, Br 46.6
324731, 896, 39, - , 177
L: 13 53 16 B: 48 03 56
Bad Deutsch-Altenburg, Bl 1887.602
357111, 1930, 83, - , -
L: 16 53 53 B: 48 08 19
Bad Deutsch-Altenburg,Kp.,Bl 1887.0
305417, 1931, 83, - , -
L: 16 54 13 B: 48 08 22
Bad Fischau, Bl 238 (300046)
322560, 1672, 73, - , -
L: 16 10 20 B: 47 49 55
Bad Fischau, Bl 293
326900, 1673, 73, - , -
L: 16 10 25 B: 47 49 40
Bad Fischau, Br
313973, 1674, 73, - , -
L: 16 09 52 B: 47 49 52
Bad Goisern, Bl 2
344382, 887, 39, - , 176
L: 13 38 09 B: 47 37 14
Bad Goisern, TBl 1
344374, 888, 39, - , 176
L: 13 38 08 B: 47 37 15
Bad St. Leonhard, Bl 915
351700, 3177, 137, - , -
L: 14 48 07 B: 46 57 14
Bad Vöslau, Bl 234
322529, 1675, 73, - , 181
L: 16 13 44 B: 47 58 24
Baden, Bl 454
337352, 1676, 73, - , -
L: 16 14 38 B: 47 59 59
Badendorf, Br 3785
310854, 2760, 119, - , -
L: 15 35 26 B: 46 51 45
Badendorf, Br 3789
310862, 2761, 119, - , -
L: 15 35 39 B: 46 51 10
Bärndorf, Br
303909, 1312, 58, - , -
L: 15 52 05 B: 48 20 38
Baldramsdorf, Bl 628
338889, 3024, 130, - , -
L: 13 27 56 B: 46 48 38
Baldramsdorf, Bl 629
338833, 3025, 130, - , -
L: 13 27 19 B: 46 48 18
Bartholomäberg, Bl 10.25.05
347104, 1, 1, - , -
L: 9 52 03 B: 47 06 10
Bartholomäberg, Bl 11.25.02 A
347047, 2, 1, - , -
L: 9 53 00 B: 47 05 21
Bartholomäberg, Bl 11.25.03
347054, 3, 1, - , -
L: 9 52 58 B: 47 05 32
Bartholomäberg, Bl 11.25.09 A
347070, 4, 1, - , -
L: 9 52 17 B: 47 05 47
Bartholomäberg, Bl 11.25.12
347062, 5, 1, - , -
L: 9 53 26 B: 47 05 19
Baumgarten a.d.M., Blt 396
331769, 1445, 64, - , 180
L: 16 52 55 B: 48 18 07
Baumgarten a.d.M., Br
304535, 1446, 64, - , -
L: 16 52 19 B: 48 18 21
Baumgarten a.d.M.-Forsth., Br
304543, 1447, 64, - , -
L: 16 53 15 B: 48 18 58
Baumgarten bei Reidling, Br
303917, 1313, 58, - , -
L: 15 50 02 B: 48 19 17
Baumgarten, Bl 2097.013
314591, 1151, 51, - , -
L: 14 40 43 B: 48 12 59
Baumgarten, Bl 2098.025
316679, 1152, 51, - , -
L: 14 39 32 B: 48 12 42
Baumgarten, Bl 2099.011
308676, 1153, 51, 150, -
L: 14 38 47 B: 48 12 41
Baumgarten, Br 2098.017
308643, 1154, 51, - , -
L: 14 39 49 B: 48 12 11
Baumgarten, Br 2099.013
308684, 1155, 51, - , -
L: 14 38 57 B: 48 13 18
Baumgartenberg, Bl 2089.001
308874, 1156, 51, - , -
L: 14 46 03 B: 48 10 53
Baumgartenberg, Bl 2089.013
308924, 1157, 51, - , -
L: 14 45 54 B: 48 12 54
Baumgartenberg, Bl 2091.011
308957, 1158, 51, - , -
L: 14 44 10 B: 48 11 40
Baumgartenberg, Br 2091.013
309260, 1159, 51, - , -
L: 14 44 06 B: 48 12 12
Baumkirchen, Bl 1
330258, 441, 20, - , -
L: 11 33 36 B: 47 17 27
Baumkirchen, Bl 3
330217, 442, 20, - , -
L: 11 33 15 B: 47 17 38
Baumkirchen, Bl 5
330233, 443, 20, - , -
L: 11 33 26 B: 47 17 41
Berg, Br
315804, 1932, 83, - , -
L: 17 02 47 B: 48 06 28
Berg-Gärtnerei, Br
313544, 1933, 83, - , -
L: 17 03 43 B: 48 07 18
Bergern, Bl 2040.012
322693, 1266, 56, - , -
L: 15 16 05 B: 48 12 57
Bergham, Bl 1
347781, 726, 31, - , -
L: 12 50 08 B: 47 25 16
Bernhardsthal, Bl 265
326629, 1972, 85, - , -
L: 16 54 42 B: 48 41 12
Bernhardsthal, Bl 266
326637, 1973, 85, - , -
L: 16 53 51 B: 48 41 42
Bernhardsthal-Forsth., Br 267
326645, 1974, 85, - , -
L: 16 53 08 B: 48 42 43
Bezau, Bl 30.2.04 A
327916, 255, 11, - , -
L: 9 53 06 B: 47 23 04
Bezau, Bl 30.2.06
327924, 256, 11, 141, 171
L: 9 53 57 B: 47 22 59
Bezau, Bl 30.2.07
327932, 257, 11, - , -
L: 9 54 23 B: 47 23 16
Bezau, Bl 30.2.08
327940, 258, 11, - , -
L: 9 54 42 B: 47 23 12
Bezau, Bl 30.2.09
327957, 259, 11, - , -
L: 9 54 46 B: 47 23 01
Bezau, Bl 30.2.10
327965, 260, 11, - , -
L: 9 53 43 B: 47 22 38
Biberwier, Bl 1(KB4)
342824, 338, 15, - , 172
L: 10 52 31 B: 47 22 05
Biburg, Bl 13.2
324277, 745, 32, - , 174
L: 13 07 10 B: 48 11 11
Biedermannsdorf, Br
313999, 1677, 73, - , 181
L: 16 20 33 B: 48 05 03

Bierbaum am Kleebigl, Br 207
317644, 1374, 61, - , -
L: 15 56 15 B: 48 23 22
Bierbaum, Bl 5995
343905, 2188, 95, - , 183
L: 16 04 15 B: 47 06 08
Bisamberg-Schule, Br
303065, 1375, 61, - , -
L: 16 21 36 B: 48 19 48
Bischofegg, Bl 4353
356634, 2725, 117, - , 187
L: 15 19 22 B: 46 41 46
Bizau, Bl 30.2.13
327999, 261, 11, - , -
L: 9 54 45 B: 47 22 04
Bizau, Bl 30.2.14 A
328005, 262, 11, - , 171
L: 9 54 44 B: 47 22 16
Bizau, Bl 30.2.15
332197, 263, 11, - , -
L: 9 55 25 B: 47 22 09
Bizau, Bl 30.2.16
332205, 264, 11, - , -
L: 9 55 54 B: 47 22 10
Bizau, Bl 30.2.17
332213, 265, 11, - , -
L: 9 55 49 B: 47 21 58
Blaindorf, Bl 56313
343426, 2212, 96, - , -
L: 15 51 26 B: 47 10 36
Bleiburg, Bl 331
338228, 3162, 137, - , -
L: 14 47 48 B: 46 35 55
Bludenz, Bl 07.34.09
347229, 46, 3, - , -
L: 9 49 20 B: 47 08 54
Bludenz, Bl 07.34.13 A
352435, 47, 3, - , 169
L: 9 49 43 B: 47 08 44
Bludenz, Bl 07.34.22
347187, 48, 3, - , 169
L: 9 50 03 B: 47 08 15
Bludenz, Bl 07.34.23
352476, 34, 2, - , -
L: 9 50 44 B: 47 08 21
Bludenz, Bl 14.34.24
332163, 35, 2, - , 169
L: 9 50 50 B: 47 08 43
Bludesch, Bl 04.37.07
321570, 49, 3, - , 169
L: 9 42 32 B: 47 11 46
Bludesch, Bl 05.37.01
321687, 50, 3, - , -
L: 9 43 55 B: 47 10 57
Bludesch, Bl 05.37.04
321711, 51, 3, - , -
L: 9 43 38 B: 47 11 32
Bludesch, Bl 05.37.05
321729, 52, 3, 139, -
L: 9 44 53 B: 47 11 49
Bludesch, Bl 05.37.06
321737, 53, 3, - , -
L: 9 44 00 B: 47 11 48
Bludesch, Bl 05.37.09
321455, 54, 3, - , -
L: 9 43 08 B: 47 11 47
Bludesch, Bl 06.37.08
321828, 55, 3, - , -
L: 9 45 04 B: 47 10 44
Blumau, Bl 5993
343897, 2189, 95, - , -
L: 16 02 59 B: 47 07 49
Blumau, Bl 296
326934, 1678, 73, - , -
L: 16 17 22 B: 47 54 57
Bockfließ, Br
304550, 1448, 64, - , -
L: 16 35 46 B: 48 21 38
Bocksdorf, Bl 6
335968, 2281, 99, - , -
L: 16 12 11 B: 47 08 01
Brandstatt, Br 20.14
324624, 916, 40, - , -
L: 14 12 45 B: 48 04 52
Braunau, Bl 6
374215, 746, 32, - , 175
L: 13 02 47 B: 48 15 01
Braunau, Br 1.1
324160, 747, 32, 145, 175
L: 13 03 50 B: 48 15 33
Braunau, Br 1.3
324178, 748, 32, - , 175
L: 13 03 25 B: 48 15 51
Braunau, Br 1.5
324186, 749, 32, - , -
L: 13 02 24 B: 48 15 39
Braunau, Br 1.7
324194, 750, 32, - , 175
L: 13 01 59 B: 48 15 12
Braunau, Br 2.3
324210, 751, 33, - , 175
L: 13 02 22 B: 48 14 45
Bregenz, Bl 50.1.03
322180, 125, 6, - , -
L: 9 44 22 B: 47 29 15
Bregenz, Bl 50.1.04
322198, 126, 6, - , 170
L: 9 44 15 B: 47 29 28
Bregenz, Bl 50.1.05 A
322206, 127, 6, - , -
L: 9 43 08 B: 47 29 20
Bregenz, Bl 50.1.06
322214, 128, 6, - , 170
L: 9 43 39 B: 47 29 40
Bregenz, Bl 50.1.07
322222, 129, 6, - , -
L: 9 43 56 B: 47 29 56
Bregenz, Bl 50.1.08
322230, 130, 6, - , 170
L: 9 43 24 B: 47 30 12
Bregenz, Bl 50.1.09 B
309385, 131, 6, - , -
L: 9 43 08 B: 47 29 39
Bregenz, Bl 50.1.10 A
322248, 132, 6, - , -
L: 9 42 40 B: 47 29 48
Bregenz, Bl 50.1.11
309377, 133, 6, 140, 170
L: 9 42 53 B: 47 30 04
Bregenz, Bl 50.1.12
322255, 134, 6, 140, 170
L: 9 42 23 B: 47 30 16
Bregenz, Bl 50.1.13
378919, 135, 6, - , -
L: 9 44 16 B: 47 29 41
Bregenz, Bl 50.1.14
378935, 136, 6, - , -
L: 9 43 57 B: 47 29 45
Breitenau, Br Haus-Nr.160
313411, 1679, 73, - , 181
L: 16 09 21 B: 47 44 47
Breitenau, Br Haus-Nr.184
300103, 1680, 73, - , -
L: 16 07 16 B: 47 44 42
Breitenbach, Bl 4014
340059, 2556, 110, - , 186
L: 15 19 47 B: 46 57 23
Breitenbach, Br 5845
343632, 2227, 96, - , -
L: 15 54 53 B: 47 03 21
Breiteneich, Bl 400
331801, 1361, 60, - , -
L: 15 41 52 B: 48 40 06
Breitensee, Bl
304568, 1449, 64, - , -
L: 16 52 38 B: 48 14 30
Breitensee, Bl 356
331355, 1450, 64, - , -
L: 16 54 14 B: 48 14 45
Breitensee, Bl 357
331363, 1451, 64, - , -
L: 16 54 14 B: 48 14 45
Breitensee, Bl 359
331447, 1957, 84, - , -
L: 14 58 44 B: 48 47 59
Breitensee, Bl 360
331454, 1958, 84, 158, -
L: 14 58 05 B: 48 48 05
Breitensee, Bl 361
331462, 1959, 84, - , -
L: 14 58 06 B: 48 49 14
Breitensee, Bl 448
337303, 1960, 85, - , -
L: 14 57 34 B: 48 48 45
Breitenwang, Bl 2
370148, 305, 13, - , -
L: 10 43 56 B: 47 29 16
Breitstetten, Br
304576, 1452, 64, - , -
L: 16 42 39 B: 48 11 45
Bruck a. d. Mur, Br 3091
340349, 2494, 108, - , -
L: 15 16 31 B: 47 24 49
Bruck an der Leitha, Br
300111, 1984, 86, 159, -
L: 16 46 56 B: 48 01 39
Bruckneudorf, Br
300137, 1985, 86, - , -
L: 16 47 04 B: 48 01 17
Brunn an der Wild, Bl 398
331785, 1362, 60, - , -
L: 15 31 22 B: 48 41 28
Brunn bei Pitten, Bl 223
319319, 1927, 83, - , -
L: 16 11 30 B: 47 43 30
Brunn im Felde, Br 458
337386, 1376, 61, - , -
L: 15 41 51 B: 48 25 52
Brunn, Bl 2647
318790, 2458, 106, 162, 185
L: 15 00 14 B: 47 20 08
Brunn, Blt 26475
336412, 2459, 106, - , 185
L: 15 00 14 B: 47 20 08
Buch-St.Margarethen, Bl 4
330852, 444, 20, - , -
L: 11 45 28 B: 47 22 45
Buch-St.Margarethen, Bl 8
330878, 445, 20, - , -
L: 11 45 42 B: 47 23 01
Buch-St.Margarethen, Bl 10
330845, 446, 20, - , -
L: 11 45 55 B: 47 22 52
Buch-Tuft, Bl 2
330514, 447, 20, - , 172
L: 11 44 34 B: 47 22 12
Bürs, Bl 07.28.03 A
352260, 56, 3, - , -
L: 9 48 46 B: 47 09 13
Bürs, Bl 07.28.10 A
352278, 57, 3, - , -
L: 9 48 19 B: 47 08 58
Bürs, Bl 07.28.12 A
352286, 58, 3, - , 169
L: 9 49 17 B: 47 08 43
Bürs, Bl 07.28.17
347211, 59, 3, - , -
L: 9 48 30 B: 47 08 37
Bürs, Bl 07.28.22 A
347195, 60, 3, - , -
L: 9 49 34 B: 47 08 36
Bürs, Bl 07.28.25
321703, 61, 3, 139, -
L: 9 48 18 B: 47 09 29
Burg, Br 3
326322, 2260, 98, 161, -
L: 16 24 34 B: 47 12 48
Burg, Br 23.4 (324632)
324962, 917, 40, - , -
L: 14 10 02 B: 48 05 40
Burgau, Bl 5958
343335, 2231, 96, - , 183
L: 16 05 58 B: 47 07 07
Burgfried, Br 13
320531, 647, 28, 144, -
L: 13 06 23 B: 47 40 56

- C -

Chorherrn, Bl
303925, 1314, 58, - , -
L: 16 05 20 B: 48 17 19

- D -

D.Tschantschendorf, Bl 9
335992, 2282, 99, - , -
L: 16 17 15 B: 47 06 23
Dalaas, Bl 60.1.09 A
332098, 36, 2, - , -
L: 9 59 15 B: 47 07 25
Dalaas, Bl 60.1.10
332106, 37, 2, - , -
L: 10 00 60 B: 47 07 34
Dedenitz, Br 3923
311639, 2877, 124, - , -
L: 16 01 54 B: 46 41 29
Deising, Br 58.4
324756, 897, 39, - , -
L: 13 52 14 B: 48 00 39
Dellach, Bl 427
351734, 2990, 129, - , 190
L: 13 03 27 B: 46 44 07
Deutsch Brodersdorf, Bl
300152, 1681, 73, - , -
L: 16 28 51 B: 47 56 29
Deutsch Feistritz, Br 3160
336073, 2514, 109, - , -
L: 15 20 09 B: 47 12 56
Deutsch Feistritz, Br 3178
325118, 2515, 109, - , -
L: 15 20 27 B: 47 11 42
Deutsch Feistritz, Br 3186
325142, 2516, 109, 163, 185
L: 15 20 03 B: 47 11 17
Deutsch Feistritz, Br 3188
325167, 2517, 109, - , -
L: 15 19 40 B: 47 11 05
Deutsch Jahrndorf, Bl 34
345595, 1990, 86, - , -
L: 17 08 09 B: 48 00 27
Deutsch Jahrndorf, Br 9
306183, 1991, 86, - , 182
L: 17 06 35 B: 48 00 38
Deutsch Jahrndorf, Br 15
306209, 1992, 86, - , 182
L: 17 07 34 B: 47 59 38
Deutsch Jahrndorf, Br 19
326140, 1993, 86, - , -
L: 17 04 53 B: 48 01 17
Deutsch Kaltenbrunn, Bl 12
335315, 2232, 97, 160, -
L: 16 06 14 B: 47 04 48
Deutsch Kaltenbrunn, Bl 13
335323, 2233, 97, 160, -
L: 16 05 27 B: 47 04 37
Deutsch Schützen, Bl 6
326355, 2268, 98, - , -
L: 16 26 55 B: 47 10 10
Deutsch Schützen, Blt 19
335430, 2269, 98, - , 183
L: 16 26 46 B: 47 10 30
Deutsch Wagram, Bl
304584, 1453, 64, - , -
L: 16 33 38 B: 48 17 47
Deutschkreutz, Bl 4 A
335653, 2095, 91, - , -
L: 16 39 09 B: 47 36 23
Diemlern, Bl 1211
336776, 1075, 47, - , -
L: 14 01 40 B: 47 29 31

Diepersdorf, Bl 38915
329243, 2878, 124, - , 189
L: 15 50 07 B: 46 43 59
Diepersdorf, Blt 38916
332569, 2879, 124, - , -
L: 15 50 07 B: 46 43 59
Diepersdorf, Br 38912
353284, 2880, 124, - , -
L: 15 50 01 B: 46 43 45
Dietach, Bl 26.2
376004, 927, 41, - , -
L: 14 05 19 B: 48 10 14
Dietersdorf, Bl 2393
340232, 2380, 103, - , -
L: 14 39 44 B: 47 11 48
Dietersdorf, Bl401922
340968, 2557, 110, - , 186
L: 15 23 06 B: 46 55 24
Dietmannsdorf, Br 4319
340448, 2739, 118, - , -
L: 15 18 34 B: 46 45 10
Dietzen, Bl 39116
332882, 2881, 124, - , -
L: 15 55 57 B: 46 42 12
Dietzen, Br 3913
311647, 2882, 124, - , 189
L: 15 56 33 B: 46 42 38
Distelberg, Bl 2 (Gp20)
334011, 424, 19, 143, -
L: 11 54 01 B: 47 15 38
Dobersdorf, Bl 20
345058, 2234, 97, - , -
L: 16 08 26 B: 47 01 36
Dobl, Bl 4017
340075, 2558, 111, - , 186
L: 15 22 31 B: 46 56 28
Dobrova, Bl 333
338467, 3163, 137, - , -
L: 14 47 13 B: 46 37 25
Döbriach, Br 660
351825, 3031, 131, - , -
L: 13 39 06 B: 46 46 14
Dölsach, Bl 1
330795, 2991, 129, - , -
L: 12 49 30 B: 46 48 55
Dölsach, Bl 3
346437, 2992, 129, - , -
L: 12 50 20 B: 46 49 11
Dölsach, Bl 7
346866, 2993, 129, - , -
L: 12 49 42 B: 46 49 02
Dörfl, Bl 19
345496, 2052, 89, - , -
L: 16 27 59 B: 47 29 04
Dörfles, Bl
304592, 1454, 64, - , -
L: 16 45 27 B: 48 21 17
Dörfles, Br 262
326595, 1682, 73, - , -
L: 16 05 02 B: 47 47 45
Donaudorf, Br
303081, 1377, 61, 153, 180
L: 15 43 21 B: 48 24 00
Donnersdorf, Bl 3901
311654, 2883, 124, 165, 189
L: 15 53 36 B: 46 42 54
Donnersdorf, Bl 3903
329268, 2884, 124, - , 189
L: 15 54 04 B: 46 43 08
Donnersdorf, Bl 3905
311670, 2885, 124, 166, 189
L: 15 54 18 B: 46 43 23
Donnersdorf, Blt 39015
336693, 2886, 124, - , 189
L: 15 53 38 B: 46 42 53
Donnersdorf, Br 38993
340638, 2887, 125, - , -
L: 15 52 59 B: 46 43 49
Donnersdorf, Br 39114
311696, 2888, 125, - , -
L: 15 55 14 B: 46 42 59
Donnerskirchen, Br 1
306548, 2067, 89, - , 183
L: 16 39 41 B: 47 53 23
Donnerskirchen, Br 3
306555, 2068, 89, - , -
L: 16 40 14 B: 47 52 12
Donnerskirchen, Br 5
306563, 2069, 90, - , -
L: 16 39 12 B: 47 52 09
Dorf an der Enns, Br 318
327205, 1107, 49, - , -
L: 14 28 52 B: 48 06 02
Dornau, Br 39139
328690, 2889, 125, - , -
L: 15 57 54 B: 46 42 43
Dornbirn, Bl 50.3.03
328153, 137, 6, - , -
L: 9 42 39 B: 47 24 04
Dornbirn, Bl 50.3.04
328161, 138, 6, - , -
L: 9 43 39 B: 47 23 30
Dornbirn, Bl 50.3.05
328179, 139, 6, - , 170
L: 9 43 39 B: 47 24 56
Dornbirn, Bl 50.3.06
328187, 140, 6, - , 170
L: 9 44 57 B: 47 24 11
Dornbirn, Bl 50.3.07 A
328195, 141, 6, - , -
L: 9 44 45 B: 47 25 07
Dornbirn, Bl 50.3.11 A
328237, 142, 7, - , -
L: 9 42 09 B: 47 24 56
Dornbirn, Bl 50.3.12 A
328245, 143, 7, - , -
L: 9 45 02 B: 47 25 58
Dornbirn, Bl 50.3.13
328252, 144, 7, - , -
L: 9 42 58 B: 47 25 54
Dornbirn, Bl 50.3.14
328260, 145, 7, - , -
L: 9 44 16 B: 47 26 09
Dornbirn, Bl 50.3.17
328294, 146, 7, - , -
L: 9 42 11 B: 47 26 39
Drauchen, Br 39113
311712, 2890, 125, - , -
L: 15 56 34 B: 46 44 25
Droissendorf, Br 23.24
344390, 984, 43, - , -
L: 14 18 01 B: 48 04 53
Dürnrohr, Blt 409
331892, 1315, 58, - , 180
L: 15 54 00 B: 48 19 38

- E -

Ebbs, Bl 2 (158)
346775, 448, 20, - , -
L: 12 11 01 B: 47 35 55
Ebbs, Bl 6 (169)
346783, 449, 20, - , -
L: 12 12 54 B: 47 36 31
Ebbs, Bl 8 (171)
346791, 450, 20, - , -
L: 12 13 22 B: 47 37 06
Ebbs, Bl 10 (181)
346809, 451, 20, - , -
L: 12 12 43 B: 47 37 46
Ebbs, Bl 12 (189)
346817, 452, 20, - , -
L: 12 12 28 B: 47 38 10
Ebbs, Bl 16 (7)
346833, 453, 20, - , -
L: 12 13 52 B: 47 38 30
Ebbs, Bl 18 (184)
370445, 454, 20, - , -
L: 12 12 40 B: 47 38 00
Ebensee, Bl 86.1
344234, 892, 39, - , 176
L: 13 47 02 B: 47 48 24
Ebensee, Bl 86.3
344242, 893, 39, - , 177
L: 13 46 57 B: 47 48 21
Ebensee, Bl 91.1
344218, 894, 39, - , 177
L: 13 43 53 B: 47 46 59
Ebensee, Br 88.1
344226, 895, 39, - , 177
L: 13 46 26 B: 47 47 49
Ebental, Bl 202
318063, 3141, 136, 168, 193
L: 14 22 11 B: 46 36 39
Ebental, Blt 223
338715, 3142, 136, - , 193
L: 14 23 56 B: 46 36 40
Ebental, Br 201
338038, 3143, 136, - , 193
L: 14 23 27 B: 46 36 24
Eberau, Bl 13
326421, 2270, 98, - , -
L: 16 28 08 B: 47 06 32
Eberau, Br 14
326439, 2271, 98, 161, -
L: 16 28 00 B: 47 06 29
Ebergassing, Bl 6
300202, 1683, 73, - , -
L: 16 32 01 B: 48 02 39
Ebergassing, Br
300186, 1684, 73, - , -
L: 16 31 13 B: 48 02 51
Eberndorf, Bl 327
338061, 3164, 137, - , -
L: 14 38 52 B: 46 35 22
Eberschwang, Br 1.1
344028, 778, 34, - , -
L: 13 32 48 B: 48 09 32
Ebersdorf, Bl 5985
343848, 2190, 95, - , 183
L: 15 57 13 B: 47 12 09
Ebreichsdorf, Bl
300228, 1685, 73, 155, -
L: 16 24 10 B: 47 57 52
Ebreichsdorf, Bl 23
300236, 1686, 73, - , -
L: 16 22 48 B: 47 59 03
Ebreichsdorf, Bl 31
300251, 1687, 73, - , -
L: 16 23 47 B: 47 58 30
Ebreichsdorf, Bl 33
300269, 1688, 73, - , -
L: 16 23 28 B: 47 57 45
Ebreichsdorf, Bl 39
300285, 1689, 73, - , -
L: 16 23 52 B: 47 57 18
Ebreichsdorf, Bl 41
300301, 1690, 74, - , -
L: 16 23 21 B: 47 57 14
Ebreichsdorf, Bl 42
314013, 1691, 74, - , -
L: 16 22 12 B: 47 57 15
Ebreichsdorf, Bl 43
300327, 1692, 74, - , -
L: 16 23 20 B: 47 56 57
Ebreichsdorf, Bl S7
326561, 1693, 74, - , -
L: 16 23 43 B: 47 59 08
Ebreichsdorf, Bl S8
326579, 1694, 74, - , -
L: 16 25 29 B: 47 58 36
Ebreichsdorf-Siedlung, Br
300376, 1695, 74, - , -
L: 16 24 15 B: 47 58 07
Eckartsau, Bl
304600, 1455, 64, - , -
L: 16 47 39 B: 48 08 49
Eckartsau, Bl 1892.3
356147, 1456, 64, - , -
L: 16 49 44 B: 48 07 39
Eckartsau, Bl 1894.023
356154, 1457, 64, - , -
L: 16 48 10 B: 48 07 59
Eckartsau, Bl 1894.5
331058, 1458, 64, - , -
L: 16 48 15 B: 48 07 24
Eckartsau, Bl 1895.3
356170, 1459, 64, - , -
L: 16 47 44 B: 48 08 45
Eckartsau, Bl 1897.3
356188, 1460, 64, - , -
L: 16 46 42 B: 48 07 36
Eckersdorf, Br 68.4
316927, 796, 35, - , -
L: 14 06 15 B: 48 30 31
Edelstal, Br 14
306217, 1994, 86, - , -
L: 16 59 14 B: 48 05 52
Edla, Br 3957
343228, 2857, 123, - , -
L: 15 46 51 B: 46 47 47
Edling, Bl 329
338186, 3165, 137, - , -
L: 14 42 06 B: 46 36 45
Eferding, Br 2156.016
307298, 814, 36, - , -
L: 14 01 01 B: 48 18 16
Egg, Bl 30.1.05
327833, 266, 12, - , -
L: 9 53 40 B: 47 25 53
Egg, Bl 30.1.06
327841, 267, 12, - , 171
L: 9 53 28 B: 47 25 46
Egg, Bl 30.1.07
327858, 268, 12, - , -
L: 9 53 48 B: 47 25 46
Egg, Bl 30.1.09
347476, 269, 12, - , -
L: 9 54 11 B: 47 26 14
Egg, Bl 30.1.10
347484, 270, 12, - , -
L: 9 54 25 B: 47 26 17
Egg, Bl 30.1.11
347492, 271, 12, - , -
L: 9 54 14 B: 47 26 24
Eggendorf, Br 5966
343806, 2191, 95, - , -
L: 16 00 21 B: 47 17 41
Eggendorf, Br 25.6
324640, 912, 40, - , -
L: 14 07 26 B: 48 07 50
Eggendorf, Tbl 59680
349639, 2333, 101, - , -
L: 16 00 10 B: 47 17 16
Ehenbichl, Bl 4
334839, 306, 13, - , -
L: 10 41 41 B: 47 28 09
Ehenbichl, Bl 22
370098, 307, 13, - , -
L: 10 39 18 B: 47 26 44
Ehrwald, Bl 1
342071, 339, 15, - , -
L: 10 54 27 B: 47 23 38
Eibesbrunn, Bl
304618, 1461, 64, - , -
L: 16 29 49 B: 48 21 39
Eibiswald, Bl 4345
356618, 2726, 117, - , 187
L: 15 15 20 B: 46 41 37
Eisenberg, Br 4
326330, 2272, 98, 161, -
L: 16 25 34 B: 47 10 53
Eisenstadt, Blt 28
335364, 2070, 90, - , 183
L: 16 32 34 B: 47 50 03
Eisenstadt, Br 23
335190, 2071, 90, - , -
L: 16 31 47 B: 47 50 16
Eisenzicken, Tbr 13
345934, 2334, 101, - , -
L: 16 15 08 B: 47 16 41

Eizendorf, Bl 2086.005
309054, 1160, 51, - , -
L: 14 47 32 B: 48 11 43
Eizendorf, Blt 2089.011
308916, 1161, 51, - , 179
L: 14 46 02 B: 48 11 59
Eizendorf, Br 2088.9
309211, 1162, 51, - , -
L: 14 46 26 B: 48 11 41
Elbigenalp, Bl 1
346569, 302, 13, - , -
L: 10 27 07 B: 47 17 42
Elmen, Bl 1
342287, 308, 13, - , -
L: 10 32 41 B: 47 21 24
Elmen, Bl 2
342386, 303, 13, - , -
L: 10 31 58 B: 47 20 01
Elmen, Bl 3
342303, 309, 13, - , -
L: 10 32 54 B: 47 21 52
Elmen, Bl 4
342402, 304, 13, - , -
L: 10 32 09 B: 47 19 48
Elsbethen, Bl 1
347799, 648, 28, - , 173
L: 13 04 55 B: 47 45 47
Elsbethen, Br 13
320804, 649, 28, - , -
L: 13 05 16 B: 47 45 18
Elsbethen, Br 18
320606, 650, 28, - , -
L: 13 05 01 B: 47 44 50
Elsbethen, Br 21
320614, 651, 28, - , -
L: 13 05 13 B: 47 44 49
Eltendorf, Bl 25 A
345108, 2235, 97, - , -
L: 16 11 42 B: 46 59 48
Eltendorf, Bl 26
345116, 2236, 97, - , -
L: 16 12 43 B: 46 59 32
Eltendorf, Bl 29
345512, 2237, 97, - , -
L: 16 11 29 B: 47 00 31
Emmersdorf, Bl 2035.001
322719, 1267, 56, - , -
L: 15 20 16 B: 48 14 33
Engelhartstetten, Bl
304972, 1462, 64, - , -
L: 16 55 08 B: 48 11 43
Engelhartstetten, Br
304626, 1463, 64, - , -
L: 16 52 59 B: 48 10 58
Enns, Bl 2114.2
308023, 1022, 45, - , -
L: 14 29 33 B: 48 14 28
Enns, Bl 2116.1
307900, 988, 44, - , -
L: 14 28 17 B: 48 14 26
Enns, Blt 2114.4
308049, 1023, 45, - , 178
L: 14 29 32 B: 48 14 12
Ennsbach, Bl 256
322982, 1217, 54, - , -
L: 15 01 51 B: 48 08 46
Ennsdorf, Bl 324
327270, 1108, 49, - , -
L: 14 29 43 B: 48 13 07
Enzersdorf a.d.Fischa, Bl B
300384, 1696, 74, - , -
L: 16 36 07 B: 48 04 44
Enzersdorf a.d.Fischa, Bl D
300392, 1697, 74, - , -
L: 16 36 23 B: 48 04 39
Enzersdorf im Thale, Bl 419
331991, 1369, 60, 153, -
L: 16 14 34 B: 48 34 57
Erl, Bl 4 (R71)
342535, 455, 20, - , -
L: 12 10 46 B: 47 40 32
Erla, Bl 2104.004
302307, 1127, 50, 149, -
L: 14 35 59 B: 48 12 08
Erla, Bl 2104.010
302299, 1128, 50, - , -
L: 14 35 39 B: 48 11 25
Erla, Bl 2107.020
302364, 1129, 50, - , -
L: 14 34 32 B: 48 12 09
Erpersdorf, Br
303941, 1316, 58, - , -
L: 15 55 28 B: 48 20 29
Eschabruck, Bl 465
337451, 1443, 63, - , -
L: 15 14 50 B: 48 34 20
Etsdorf, Bl
303099, 1378, 61, 153, -
L: 15 44 39 B: 48 26 39
Ettenau, Bl 11
344119, 739, 32, - , -
L: 12 47 28 B: 48 04 12

- F -

Fallsbach, Br 37.7
307702, 928, 41, - , -
L: 13 56 52 B: 48 08 41
Farrach, Bl 2431
349084, 2381, 103, - , -
L: 14 43 54 B: 47 11 47
Farrach, Br 2409
309906, 2382, 103, - , -
L: 14 43 54 B: 47 11 31
Farrach, Br 2413
315200, 2383, 103, - , -
L: 14 44 00 B: 47 11 06
Farrach, Br 2415
318386, 2384, 103, - , -
L: 14 43 42 B: 47 11 23
Farrach, Br 2417
329888, 2385, 103, - , -
L: 14 44 21 B: 47 10 46
Faschendorf, Bl 630
338848, 3026, 130, - , -
L: 13 25 47 B: 46 48 55
Federaun, Bl 3
309765, 3040, 131, - , 191
L: 13 48 32 B: 46 34 11
Federaun, Bl 18 C
309732, 3041, 131, - , 191
L: 13 50 40 B: 46 34 25
Federaun, Bl 33
309864, 3042, 131, - , 191
L: 13 48 32 B: 46 34 21
Federaun, Bl 34
309872, 3043, 131, - , 191
L: 13 48 37 B: 46 34 14
Feffernitz, Bl 611
338129, 3065, 132, - , -
L: 13 41 08 B: 46 41 11
Feffernitz, Bl 612
338145, 3066, 132, - , -
L: 13 41 26 B: 46 41 31
Fehring, Bl 5282
343624, 2300, 100, - , 184
L: 16 01 51 B: 46 56 32
Feistritz i.R., Bl 507
338178, 3096, 134, - , 192
L: 14 13 21 B: 46 32 10
Feistritz i.R., Bl 508
338194, 3097, 134, - , 192
L: 14 12 07 B: 46 31 42
Feistritz i.R., Bl 509
338210, 3098, 134, - , 192
L: 14 09 21 B: 46 31 38
Feistritz i.R., Bl 510
338236, 3099, 134, - , 192
L: 14 08 29 B: 46 31 47
Feistritz, Bl 2581
349167, 2460, 106, - , -
L: 14 54 36 B: 47 15 50
Feistritz, Bl 2561
329516, 2461, 107, - , -
L: 14 54 14 B: 47 15 26
Feistritz, Bl 25631
349159, 2443, 106, - , -
L: 14 52 58 B: 47 15 43
Feistritz, Br 2460
310029, 2386, 103, - , -
L: 14 45 47 B: 47 10 28
Feistritz/Drau, Br 619
351551, 3067, 132, - , -
L: 13 39 49 B: 46 42 30
Feiting, Bl 3759
343913, 2846, 122, - , 188
L: 15 34 37 B: 46 54 10
Feiting, Br 3757
343129, 2847, 122, - , 188
L: 15 35 51 B: 46 55 10
Feldbach, Br 5224
340513, 2301, 100, - , -
L: 15 54 19 B: 46 57 07
Feldkirch, Bl 01.32.54
327627, 147, 7, - , -
L: 9 35 56 B: 47 14 08
Feldkirchen, Bl 291
338665, 3061, 132, - , -
L: 14 05 58 B: 46 44 25
Feldkirchen, Bl 295
351569, 3062, 132, - , -
L: 14 05 32 B: 46 43 39
Feldkirchen, Br 2154.011
374454, 844, 37, - , -
L: 14 03 46 B: 48 20 47
Feldkirchen/D., Bl 2154.005
306696, 845, 37, - , -
L: 14 03 29 B: 48 19 49
Feldkirchen/D., Bl 2156.001
306647, 846, 37, - , -
L: 14 02 42 B: 48 20 43
Feldkirchen/D., Blt 2154.009
306712, 847, 37, - , 176
L: 14 03 47 B: 48 20 16
Feldkirchen/D., Br 2152.005
307074, 848, 37, - , -
L: 14 04 27 B: 48 19 50
Ferlach, Bl 501
338772, 3100, 134, 167, 192
L: 14 19 35 B: 46 32 36
Ferlach, Bl 502
338079, 3101, 134, - , 192
L: 14 19 09 B: 46 32 32
Ferlach, Bl 503
338095, 3102, 134, - , 192
L: 14 18 31 B: 46 32 23
Ferlach, Bl 504
338111, 3103, 134, - , 192
L: 14 18 16 B: 46 32 37
Ferlach, Bl 505
338137, 3104, 134, - , 192
L: 14 16 09 B: 46 32 02
Fernitz, Bl 3545
315226, 2566, 111, - , -
L: 15 29 47 B: 46 59 08
Fernitz, Blt 35455
329656, 2567, 111, - , 186
L: 15 29 45 B: 46 59 07
Fernitz, Br 35491
340729, 2568, 111, - , -
L: 15 29 33 B: 46 58 39
Fernitz, Br 35511
328799, 2569, 111, - , -
L: 15 30 07 B: 46 58 30
Fernitz, Br 35531
318717, 2570, 111, - , 186
L: 15 30 24 B: 46 57 50
Fernitz, Br 405
331850, 1363, 60, - , -
L: 15 42 13 B: 48 33 13
Feuersbrunn, Bl 323
327262, 1379, 61, - , -
L: 15 47 28 B: 48 26 42
Fischamend, Bl 1909.6
331082, 1698, 74, - , -
L: 16 37 02 B: 48 07 25
Fisching, Bl 2414
353094, 2387, 103, - , -
L: 14 42 56 B: 47 09 19
Fisching, Bl 2416
353102, 2388, 103, - , -
L: 14 43 24 B: 47 09 51
Fisching, Br 2438
314732, 2389, 103, - , -
L: 14 44 28 B: 47 09 55
Fisching, Br 2440
329904, 2390, 103, - , -
L: 14 45 13 B: 47 10 18
Fischlham, Bl 41.6
316786, 904, 40, - , -
L: 13 55 51 B: 48 05 16
Fladnitz im Raabtal, Bl 5167
343533, 2302, 100, - , -
L: 15 47 00 B: 46 59 29
Fladnitz im Raabtal, Bl 5169
349480, 2303, 100, - , 184
L: 15 47 10 B: 46 59 23
Flatschach, Bl 2447
353110, 2391, 104, - , -
L: 14 44 34 B: 47 12 39
Flaurling, Bl 2
346684, 371, 17, - , -
L: 11 08 01 B: 47 17 30
Fluttendorf, Bl 38933
332866, 2891, 125, - , -
L: 15 52 11 B: 46 43 36
Fluttendorf, Br 38931
314997, 2892, 125, 166, -
L: 15 51 05 B: 46 43 50
Fohnsdorf, Bl 23972
336842, 2392, 104, - , -
L: 14 41 32 B: 47 12 12
Fohnsdorf, Bl 23974
340380, 2393, 104, - , -
L: 14 41 10 B: 47 11 44
Fohnsdorf, Bl 23976
343962, 2394, 104, - , -
L: 14 41 09 B: 47 12 33
Forchach, Bl 2
334268, 310, 14, - , -
L: 10 34 41 B: 47 24 10
Forchach, Bl 4
334284, 311, 14, - , -
L: 10 35 06 B: 47 25 21
Forchach, Bl 6
334359, 312, 14, - , -
L: 10 35 32 B: 47 25 21
Forchach, Bl 10
334375, 313, 14, - , -
L: 10 36 37 B: 47 25 50
Forsten, Br 7.1
324236, 752, 33, - , 175
L: 13 04 25 B: 48 12 44
Fraham, Br 2154.012
307462, 815, 36, - , -
L: 14 03 24 B: 48 18 07
Fraham, Br 2156.018
307355, 816, 36, - , -
L: 14 01 52 B: 48 17 09
Frankenau, Bl 18
335836, 2053, 89, - , -
L: 16 35 45 B: 47 26 20
Frankenau, Br 17
335828, 2054, 89, - , -
L: 16 35 15 B: 47 26 41
Franzensdorf, Br
304667, 1464, 64, - , -
L: 16 38 29 B: 48 11 33

Franzhausen, Bl 1991.010
322933, 1288, 57, - , -
L: 15 43 20 B: 48 20 33
Franzhausen, Bl 1992.006
322941, 1289, 57, - , -
L: 15 42 27 B: 48 20 57
Frastanz, Bl 02.31.05
321315, 62, 3, - , 169
L: 9 36 49 B: 47 13 18
Frastanz, Bl 02.31.06 A
321323, 63, 3, 139, -
L: 9 37 25 B: 47 13 32
Frastanz, Bl 02.31.08 A
321364, 64, 3, - , 169
L: 9 36 32 B: 47 13 38
Frastanz, Bl 02.31.15 A
352013, 65, 3, - , 169
L: 9 36 42 B: 47 13 36
Frastanz, Bl 03.31.01 B
321760, 66, 3, - , -
L: 9 38 38 B: 47 13 24
Frastanz, Bl 03.31.02
321414, 67, 3, - , 169
L: 9 38 11 B: 47 13 32
Frastanz, Bl 03.31.03
321422, 68, 3, - , -
L: 9 38 24 B: 47 13 05
Frastanz, Bl 03.31.04
321430, 69, 3, - , -
L: 9 39 09 B: 47 13 11
Frauenburg, Bl 2215
336271, 2355, 102, - , -
L: 14 25 51 B: 47 11 18
Frauendorf, Br
303958, 1317, 58, 152, -
L: 15 46 58 B: 48 21 09
Frauendorf/Au, Br 1974.003
327031, 1380, 61, - , -
L: 15 55 03 B: 48 22 18
Frauenkirchen, Bl 11 A
305706, 2125, 92, - , 183
L: 16 54 31 B: 47 50 40
Frauenkirchen, Bl 12 A
305714, 2126, 92, - , -
L: 16 56 36 B: 47 49 04
Frauenkirchen, Bl 108 A
305755, 2127, 92, - , -
L: 16 53 33 B: 47 49 00
Frauenkirchen, Bl 170
345827, 2128, 92, - , -
L: 16 58 03 B: 47 49 43
Frauenkirchen, Blt 145
335372, 2129, 92, - , 183
L: 16 55 44 B: 47 50 48
Frauenkirchen, Br 134
326132, 2130, 92, - , 183
L: 16 55 16 B: 47 50 05
Freidorf a. d. Lassnitz, Br 4214
340133, 2717, 117, - , -
L: 15 15 17 B: 46 49 03
Freidorf, Bl 43131
356519, 2740, 118, - , 187
L: 15 16 29 B: 46 45 34
Freiling, Br 18.7
314344, 929, 41, - , 177
L: 14 09 20 B: 48 13 25
Freischling, Bl 404
331843, 1364, 60, - , -
L: 15 42 55 B: 48 34 12
Freistadt, Br 8.2
324921, 1142, 50, - , 179
L: 14 29 38 B: 48 29 52
Freudenstein, Br 2151.019
306977, 849, 37, - , -
L: 14 05 49 B: 48 21 05
Freundorf, Br 407
331876, 1318, 58, - , -
L: 16 02 59 B: 48 17 12
Freßnitz, Br 2973
332981, 2495, 108, - , -
L: 15 32 00 B: 47 32 45
Freßnitz, Br 2975
318667, 2496, 108, - , 185
L: 15 32 10 B: 47 32 29
Friedburg, Br 34.8
324459, 753, 33, - , 175
L: 13 14 42 B: 48 00 42
Friesach, Bl 3203
318873, 2518, 109, 163, 185
L: 15 19 30 B: 47 10 32
Friesach, Bl 32092
329748, 2519, 109, - , -
L: 15 19 46 B: 47 10 23
Friesach, Bl 892
351916, 3120, 135, - , -
L: 14 23 23 B: 46 57 58
Friesach, Bl 893
351890, 3121, 135, - , -
L: 14 23 38 B: 46 57 57
Friesach, Blt 32035
332809, 2520, 109, - , 185
L: 15 19 32 B: 47 10 31
Friesach, Br 3201
318865, 2521, 109, - , -
L: 15 19 51 B: 47 10 41
Friesach-St.Stefan, Bl 3211
325480, 2522, 109, - , -
L: 15 19 28 B: 47 10 19
Friesach-St.Stefan, Bl 3253
325555, 2523, 109, - , -
L: 15 19 57 B: 47 08 42
Friesach-St.Stefan, Bl 32151
325506, 2524, 109, - , -
L: 15 19 21 B: 47 09 54
Friesach-St.Stefan, Bl 32431
325589, 2525, 109, 163, 185
L: 15 19 28 B: 47 09 15
Friesach-St.Stefan, Bl 32433
325597, 2526, 109, - , -
L: 15 19 43 B: 47 09 15
Friesach-St.Stefan, Br 3251
325621, 2527, 109, - , -
L: 15 20 00 B: 47 08 53
Friesach-St.Stefan, Br 32135
325498, 2528, 109, - , -
L: 15 19 35 B: 47 10 08
Friesach-St.Stefan, Br 32251
329185, 2529, 109, - , -
L: 15 20 01 B: 47 10 05
Friesach-St.Stefan, Br 32253
340661, 2530, 109, - , -
L: 15 19 58 B: 47 09 53
Friesach-St.Stefan, Br 32371
318949, 2531, 109, - , -
L: 15 19 26 B: 47 09 25
Frojach, Bl 2191
343715, 2356, 102, - , -
L: 14 17 12 B: 47 08 04
Frojach, Bl 2199
343723, 2357, 102, - , 184
L: 14 18 34 B: 47 08 18
Frojach, Bl 2200
336248, 2358, 102, - , -
L: 14 19 13 B: 47 08 10
Fuchsenbigl, Br
304675, 1465, 64, 154, -
L: 16 45 04 B: 48 12 04
Fügen-Gagering, Bl 1
334045, 425, 19, - , -
L: 11 51 12 B: 47 21 57
Fügen-Gagering, Lp 1
334722, 426, 19, - , -
L: 11 51 13 B: 47 21 57
Fünfing b. St. Ruprecht a. d. Raab,
343525, 2304, 100, - , -
L: 15 40 12 B: 47 08 08
Fünfing bei St. Ruprecht a. d. Raab
343509, 2305, 100, - , 184
L: 15 39 51 B: 47 09 02
Fürstenfeld, Bl 5831
343343, 2213, 96, - , -
L: 16 05 54 B: 47 03 10
Fürstenfeld, Br 5827
328591, 2214, 96, - , -
L: 16 04 28 B: 47 03 36
Furth, Br 21.2
324319, 754, 33, - , 175
L: 13 08 23 B: 48 07 57
Fussach, Bl 50.2.22
328401, 148, 7, - , -
L: 9 39 58 B: 47 29 12
Fussach, Bl 50.2.23
328419, 149, 7, - , -
L: 9 39 07 B: 47 28 54
Fussach, Bl 50.2.24 A
328427, 150, 7, - , -
L: 9 39 57 B: 47 28 02
Fussach, Bl 50.3.19
328310, 151, 7, - , -
L: 9 40 16 B: 47 27 58

- G -

Gaas, Bl 21
345405, 2273, 98, - , -
L: 16 27 43 B: 47 05 12
Gabersdorf, Br 3819
310888, 2762, 119, - , -
L: 15 35 14 B: 46 46 53
Gabersdorf, Br 38212
340976, 2763, 119, - , -
L: 15 35 12 B: 46 46 36
Gablern, Bl 335
338426, 3166, 137, - , -
L: 14 40 55 B: 46 36 10
Gänserndorf, Bl
304683, 1466, 64, - , -
L: 16 43 23 B: 48 20 43
Gänserndorf, Br 204
317289, 1467, 64, - , -
L: 16 41 12 B: 48 17 46
Gaissau, Bl 50.2.34
327528, 152, 7, - , -
L: 9 35 49 B: 47 28 00
Gaissau, Bl 50.2.35
327536, 153, 7, - , 170
L: 9 35 06 B: 47 28 54
Gamp, Bl 4
320788, 652, 28, - , -
L: 13 06 47 B: 47 40 06
Gampern, Br 10.2
324848, 885, 39, 146, 176
L: 13 35 02 B: 48 00 43
Garzern, Br 208
338913, 3132, 135, - , 193
L: 14 29 02 B: 46 49 52
Gaschurn, Bl 20.00.08
332486, 6, 1, - , 169
L: 10 18 05 B: 46 59 44
Gaschurn, Bl 22.00.05
332437, 7, 1, - , 169
L: 10 03 46 B: 46 58 11
Gasselsdorf, Bl 4330
356535, 2741, 118, - , 187
L: 15 19 45 B: 46 44 20
Gattendorf, Bl 27
345140, 1995, 86, - , -
L: 17 01 54 B: 48 00 55
Gattendorf, Bl 55
335877, 2023, 87, - , -
L: 16 56 36 B: 47 58 44
Gattendorf, Bl 33
345587, 1996, 86, - , -
L: 16 59 31 B: 48 02 15
Gattendorf, Bl 58
335901, 1997, 86, - , -
L: 16 59 16 B: 48 01 03
Gattendorf, Br 54
335612, 2024, 87, - , -
L: 16 59 01 B: 48 00 57
Geiersdorf, Bl 822
338566, 3137, 136, - , -
L: 14 26 38 B: 46 40 56
Geinberg, TBl 1
344341, 790, 34, - , 176
L: 13 17 16 B: 48 15 54
Geiseldorf, Br 5976
372227, 2192, 95, - , -
L: 15 59 31 B: 47 12 48
Geiseldorf, Tbl597202
349688, 2335, 101, - , -
L: 15 59 51 B: 47 13 01
Gemeinlebarn, Br
303982, 1319, 58, - , -
L: 15 48 22 B: 48 20 13
Georgenberg, Br 14
319921, 653, 28, - , -
L: 13 09 54 B: 47 37 07
Georgenberg, Br 16
319939, 654, 28, - , -
L: 13 09 12 B: 47 37 09
Georgenberg, Br 20
319947, 655, 28, - , -
L: 13 09 30 B: 47 37 53
Gerasdorf, Bl
304691, 1468, 65, - , -
L: 16 28 34 B: 48 17 39
Geretsberg, Br 67.2
344093, 740, 32, - , -
L: 12 56 56 B: 48 06 11
Gerling, Br 1
347773, 727, 31, - , -
L: 12 51 37 B: 47 25 03
Gersdorf, Bl 38553
332858, 2893, 125, - , -
L: 15 39 16 B: 46 43 26
Gersdorf, Br 3847
318477, 2894, 125, - , -
L: 15 38 03 B: 46 42 43
Gersdorf, Br 5636
329037, 2215, 96, - , -
L: 15 51 17 B: 47 09 47
Getzersdorf, Blt 384
331645, 1290, 57, - , 180
L: 15 43 20 B: 48 19 37
Getzersdorf, Br 245
322834, 1291, 57, - , -
L: 15 42 57 B: 48 19 30
Girm, Bl 3
335646, 2096, 91, 160, -
L: 16 36 24 B: 47 36 13
Gleinstätten, Bl 4332
356576, 2742, 118, - , 187
L: 15 22 22 B: 46 45 05
Gleinstätten, Br 4333
340463, 2743, 118, - , -
L: 15 22 22 B: 46 45 18
Gleisdorf, Bl 5141
349498, 2306, 100, - , 184
L: 15 42 20 B: 47 05 40
Gleissenfeld, Bl 461
337410, 1928, 83, - , -
L: 16 07 54 B: 47 41 15
Glinzendorf, Br
304709, 1469, 65, - , -
L: 16 38 30 B: 48 14 53
Gmünd, Bl 951
338707, 3023, 130, - , -
L: 13 31 52 B: 46 55 12
Gnadendorf, Bl 410
331900, 1965, 85, - , -
L: 16 23 33 B: 48 37 10
Gnadendorf, Bl 421
331983, 1966, 85, - , -
L: 16 23 33 B: 48 37 10
Gnadendorf, Bl 430
337097, 1967, 85, - , -
L: 16 22 24 B: 48 37 07
Gnesau, Bl 281
351858, 3059, 132, - , -
L: 13 58 48 B: 46 46 27

Gnies, Br 5761
328971, 2207, 95, - , -
L: 15 51 00 B: 47 05 53
Göfis, Bl 02.42.04
347393, 154, 7, - , -
L: 9 38 55 B: 47 14 36
Göfis, Bl 02.42.05
347401, 155, 7, - , -
L: 9 39 10 B: 47 14 49
Göfis, Bl 02.42.06
347419, 156, 7, - , -
L: 9 36 21 B: 47 14 46
Göfis, Bl 02.42.07
378927, 157, 7, - , -
L: 9 38 55 B: 47 14 56
Göfis, Bl 02.42.09
347427, 158, 7, - , -
L: 9 39 04 B: 47 15 06
Görtschach, Bl 702
338400, 3035, 131, - , -
L: 13 28 53 B: 46 36 35
Gösseling, Bl 823
338582, 3138, 136, - , -
L: 14 29 21 B: 46 45 50
Gösselsdorf, Blt 330
338202, 3167, 137, - , 194
L: 14 38 14 B: 46 34 27
Gössendorf, Bl354122
340810, 2571, 111, - , 186
L: 15 29 23 B: 46 59 12
Gössendorf, Br 3541
310177, 2572, 111, - , -
L: 15 29 06 B: 46 59 08
Göttsbach, Br 2057.020
322651, 1218, 54, 150, -
L: 15 04 16 B: 48 09 29
Götzendorf a. d. L., Br
313494, 1699, 74, - , -
L: 16 34 51 B: 48 00 52
Götzendorf a. d. L.Sandbg., Br
300442, 1700, 74, - , -
L: 16 35 11 B: 48 00 32
Götzendorf/Leitha, Blt 378
331587, 1701, 74, - , 181
L: 16 34 54 B: 48 00 56
Götzis, Bl 50.4.07 A
328112, 159, 7, - , 170
L: 9 38 16 B: 47 19 56
Götzis, Bl 50.4.08
322461, 160, 7, - , -
L: 9 37 13 B: 47 20 39
Götzis, Bl 50.4.16
328054, 161, 7, - , -
L: 9 39 07 B: 47 20 27
Gois, Bl 1
347963, 656, 28, - , -
L: 12 58 28 B: 47 46 34
Goldgeben, Bl 322
327254, 1381, 61, - , -
L: 16 07 14 B: 48 24 13
Goldwörth, 2151.001
314393, 850, 37, - , -
L: 14 05 22 B: 48 19 06
Goldwörth, Bl 2147.001
306860, 851, 37, - , -
L: 14 08 22 B: 48 19 25
Goldwörth, Bl 2147.011
374355, 852, 37, - , -
L: 14 08 14 B: 48 19 03
Goldwörth, Bl 2147.013
374371, 853, 37, - , -
L: 14 08 15 B: 48 19 13
Goldwörth, Bl 2148.001
306829, 854, 37, - , -
L: 14 07 48 B: 48 19 04
Goldwörth, Bl 2148.003
306837, 855, 37, - , -
L: 14 07 43 B: 48 19 12
Goldwörth, Bl 2150.001
306779, 856, 37, - , -
L: 14 06 25 B: 48 18 53
Goldwörth, Bl 2150.005
306795, 857, 37, - , -
L: 14 06 37 B: 48 19 11
Goldwörth, Blt 2148.005
324830, 858, 37, - , 176
L: 14 07 40 B: 48 19 19
Goldwörth, Br 2149.001
306985, 859, 38, - , -
L: 14 07 05 B: 48 19 22
Goldwörth, Br 2151.005
306944, 860, 38, 146, -
L: 14 05 45 B: 48 19 40
Goldwörth, Br 2151.007
306951, 861, 38, - , -
L: 14 05 53 B: 48 19 58
Golling, Bl 12
319855, 657, 28, - , -
L: 13 09 56 B: 47 35 40
Golling, Bl 2047.010
322743, 1268, 56, - , -
L: 15 10 55 B: 48 11 33
Gols, Bl 39
316166, 2025, 87, - , -
L: 16 56 35 B: 47 54 48
Gols, Bl 57
335893, 2026, 88, - , -
L: 16 56 27 B: 47 55 59
Gols, Bl 125
319418, 2131, 92, - , -
L: 16 54 12 B: 47 52 03
Gols, Br 121
316067, 2132, 92, - , -
L: 16 54 54 B: 47 53 37
Goritz b. R., Br 3929
329052, 2895, 125, - , 189
L: 16 00 10 B: 46 42 01
Goritz b. R., Br 3921
328708, 2896, 125, - , -
L: 16 00 17 B: 46 42 59
Goritz b. R., Br 39211
328807, 2897, 125, - , -
L: 15 59 45 B: 46 42 57
Goritz b. R., Br 39212
328815, 2898, 125, - , -
L: 15 59 59 B: 46 43 15
Gosdorf, Bl 38812
329128, 2899, 125, - , 189
L: 15 47 07 B: 46 43 19
Gosdorf, Br 3883
311761, 2900, 125, 166, -
L: 15 47 35 B: 46 43 45
Gosdorf, Br 3885
311779, 2901, 125, - , -
L: 15 47 09 B: 46 44 21
Gosdorf, Br 38811
315150, 2902, 125, - , -
L: 15 47 58 B: 46 43 03
Gosdorf, Br 38911
315168, 2903, 125, - , -
L: 15 48 59 B: 46 43 38
Gosdorf, Br 38913
332874, 2904, 125, - , 189
L: 15 50 30 B: 46 43 32
Gottsdorf, Br 2054.001
302950, 1245, 55, 150, -
L: 15 06 35 B: 48 11 24
Gottsdorf, Br 2056.001
302935, 1246, 55, 151, -
L: 15 06 49 B: 48 10 37
Grabersdorf, Br 3962
343236, 2860, 123, - , -
L: 15 49 32 B: 46 50 38
Grän, Bl 1
342717, 329, 14, - , -
L: 10 33 09 B: 47 29 48
Grafendorf, Br 5960
343764, 2193, 95, - , -
L: 15 59 22 B: 47 20 17
Grafendorf, Br 4128
343095, 2710, 117, - , -
L: 15 18 50 B: 46 52 31
Grafenschachen, Bl 1
326504, 2187, 94, - , -
L: 16 03 45 B: 47 22 27
Grafenstein, Bl 251
351882, 3144, 136, - , 193
L: 14 27 35 B: 46 37 08
Gramatneusiedl, Bl 8
300467, 1702, 74, 155, -
L: 16 30 42 B: 48 01 21
Gramatneusiedl, Bl 14
300525, 1703, 74, - , -
L: 16 29 04 B: 48 01 05
Gramatneusiedl, Br
314054, 1704, 74, - , -
L: 16 29 28 B: 48 01 49
Grambach, Br 3511
329102, 2573, 111, - , -
L: 15 29 33 B: 47 00 25
Grasdorf, Br 3952
343186, 2853, 123, - , -
L: 15 43 42 B: 46 50 51
Gratkorn, Bl 3270
356303, 2532, 109, - , 185
L: 15 19 33 B: 47 07 19
Gratwein, Bl 3250
349936, 2533, 109, - , -
L: 15 19 14 B: 47 07 57
Gratwein, Bl 3252
349951, 2534, 110, - , -
L: 15 18 52 B: 47 07 49
Gratwein, Br 3240
328757, 2535, 110, - , -
L: 15 19 20 B: 47 08 20
Gratwein, Br 3244
328765, 2536, 110, - , -
L: 15 19 31 B: 47 07 54
Gratwein, Br 3248
328773, 2537, 110, - , -
L: 15 19 12 B: 47 08 01
Gratwein, Br 3268
328625, 2538, 110, - , -
L: 15 19 24 B: 47 07 18
Gratwein, Br 3278
328633, 2539, 110, - , 185
L: 15 20 10 B: 47 07 35
Graz 1, Bl 3401
329698, 2574, 111, - , 186
L: 15 26 39 B: 47 04 40
Graz 1, Bl 3411
329706, 2575, 111, - , 186
L: 15 26 48 B: 47 04 23
Graz 1, Bl 3415
329714, 2576, 111, - , 186
L: 15 26 48 B: 47 04 12
Graz 1, Br 3445
329425, 2577, 111, - , 186
L: 15 26 25 B: 47 04 01
Graz 2, Br 3431
325308, 2578, 111, - , -
L: 15 27 28 B: 47 04 28
Graz 2, Br 3439
329649, 2579, 111, - , -
L: 15 27 03 B: 47 04 14
Graz 3, Br 3361
325233, 2580, 111, 163, -
L: 15 25 38 B: 47 05 33
Graz 3, Br 3373
332817, 2581, 111, - , 186
L: 15 25 53 B: 47 05 18
Graz 3, Br 3381
329532, 2582, 112, - , -
L: 15 26 14 B: 47 04 58
Graz 3, Br 3385
332734, 2583, 112, - , -
L: 15 26 32 B: 47 05 00
Graz 3, Br 3391
325274, 2584, 112, - , -
L: 15 26 27 B: 47 04 49
Graz 4, Bl 3406
332825, 2585, 112, - , -
L: 15 24 54 B: 47 04 33
Graz 4, Bl 3412
343038, 2586, 112, - , -
L: 15 26 05 B: 47 04 19
Graz 4, Br 3360
336818, 2587, 112, - , -
L: 15 25 17 B: 47 05 25
Graz 4, Br 3380
332726, 2588, 112, - , -
L: 15 25 09 B: 47 04 58
Graz 4, Br 3400
310201, 2589, 112, - , -
L: 15 25 45 B: 47 04 43
Graz 4, Br 3410
310219, 2590, 112, - , 186
L: 15 25 54 B: 47 04 33
Graz 5, Br 3430
310227, 2591, 112, - , 186
L: 15 25 57 B: 47 04 11
Graz 5, Br 3440
310235, 2592, 112, - , -
L: 15 25 33 B: 47 04 04
Graz 5, Br 3450
310243, 2593, 112, 163, 186
L: 15 25 57 B: 47 03 56
Graz 5, Br 3468
315473, 2594, 112, - , -
L: 15 26 01 B: 47 03 02
Graz 6, Br 3451
329433, 2595, 112, - , 186
L: 15 26 18 B: 47 03 30
Graz 6, Br 3471
310268, 2596, 112, - , 186
L: 15 27 08 B: 47 03 50
Graz 6, Br 3473
325324, 2597, 112, - , -
L: 15 27 17 B: 47 03 07
Graz 6, Br 3475
315234, 2598, 112, - , -
L: 15 26 30 B: 47 03 09
Graz 7, Br 3481
310276, 2599, 112, - , -
L: 15 27 10 B: 47 02 47
Graz 7, Br 3483
314740, 2600, 112, 163, -
L: 15 27 18 B: 47 01 37
Graz 7, Br 3489
315259, 2601, 112, - , -
L: 15 27 37 B: 47 01 03
Graz 7, Br 3493
332908, 2602, 112, - , -
L: 15 28 59 B: 47 01 54
Graz 7, Br 34771
329417, 2603, 112, - , -
L: 15 26 51 B: 47 02 35
Graz 7, Br 34835
329474, 2604, 112, - , -
L: 15 27 25 B: 47 02 08
Graz 7, Br 34851
314955, 2605, 112, - , -
L: 15 28 05 B: 47 01 41
Graz 7, Br 34875
329482, 2606, 112, - , -
L: 15 28 09 B: 47 01 13
Graz 8, Br 3469
325316, 2607, 113, - , -
L: 15 28 09 B: 47 03 36
Graz 8, Br 3479
310292, 2608, 113, 164, -
L: 15 28 18 B: 47 03 10
Graz 8, Br 34795
329466, 2609, 113, - , -
L: 15 28 36 B: 47 02 39
Graz 8, Br 34815
325654, 2610, 113, - , -
L: 15 28 12 B: 47 02 32
Graz 12, Bl 3325
319095, 2611, 113, - , -
L: 15 24 33 B: 47 06 42
Graz 12, Bl 3343
319129, 2612, 113, - , -
L: 15 25 11 B: 47 06 23

Graz 12, Br 3311
318923, 2613, 113, - , -
L: 15 23 20 B: 47 06 34
Graz 12, Br 3321
319087, 2614, 113, - , -
L: 15 24 05 B: 47 06 32
Graz 12, Br 33571
328930, 2615, 113, - , -
L: 15 25 15 B: 47 05 50
Graz 13, Bl 3300
318824, 2616, 113, 164, -
L: 15 22 22 B: 47 07 00
Graz 13, Br 3338
319103, 2617, 113, - , -
L: 15 24 24 B: 47 06 05
Graz 13, Br 3340
318840, 2618, 113, - , -
L: 15 23 52 B: 47 05 49
Graz 14, Bl 3416
325639, 2619, 113, - , -
L: 15 24 13 B: 47 04 24
Graz 14, Br 3426
325464, 2620, 113, - , -
L: 15 23 38 B: 47 04 09
Graz 14, Br 3448
328898, 2621, 113, - , -
L: 15 24 12 B: 47 03 49
Graz 15, Br 3458
319152, 2622, 113, - , -
L: 15 24 45 B: 47 03 26
Graz 15, Br 3460
315267, 2623, 113, 164, -
L: 15 23 58 B: 47 03 22
Graz 15, Br 3470
314757, 2624, 113, - , -
L: 15 24 48 B: 47 02 59
Graz 15, Br 3472
325647, 2625, 113, - , -
L: 15 23 43 B: 47 02 55
Graz 16, Br 3486
310334, 2626, 113, - , -
L: 15 24 55 B: 47 01 19
Graz 16, Br 3490
310342, 2627, 113, 164, 186
L: 15 25 55 B: 47 02 17
Graz 16, Br 3502
336016, 2628, 113, - , -
L: 15 24 28 B: 47 01 05
Graz 16, Br 34741
332668, 2629, 113, - , -
L: 15 24 57 B: 47 02 07
Graz 16, Br 34801
336958, 2630, 113, - , -
L: 15 24 07 B: 47 01 30
Graz 16, Br 34841
310326, 2631, 113, - , -
L: 15 26 31 B: 47 01 30
Graz 4, Bl340632
340778, 2632, 114, - , 186
L: 15 24 51 B: 47 04 35
Graz 5, Bl346632
340786, 2633, 114, - , 186
L: 15 25 20 B: 47 03 01
Graz 5, Bl349032
340794, 2634, 114, - , 186
L: 15 26 24 B: 47 02 47
Gries, Br 15
320549, 658, 29, 144, -
L: 13 06 36 B: 47 41 22
Gröbming, Bl 1141
356386, 1076, 47, - , 178
L: 13 54 16 B: 47 25 59
Gröbming, Br 1151
332775, 1077, 47, - , -
L: 13 53 58 B: 47 26 56
Groissenbrunn, Br
303016, 1470, 65, - , -
L: 16 54 10 B: 48 13 17
Grosssulz, Bl 35669
340703, 2635, 114, - , 186
L: 15 28 32 B: 46 56 52
Groß St.Florian, Br 4221
340158, 2718, 117, - , -
L: 15 19 10 B: 46 49 28
Groß-Engersdorf, Br 306
327080, 1471, 65, - , -
L: 16 35 09 B: 48 21 09
Groß-Enzersdorf, Br
304733, 1472, 65, 154, -
L: 16 32 39 B: 48 11 26
Großhartmannsdorf, Br 5657
325928, 2216, 96, - , -
L: 15 54 47 B: 47 08 02
Großhartmannsdorf, Br 5665
325977, 2217, 96, - , -
L: 15 55 36 B: 47 08 09
Großlobming, Bl 24821
315457, 2395, 104, 162, -
L: 14 46 50 B: 47 11 10
Großlobming, Blt 24826
332544, 2396, 104, - , 184
L: 14 46 50 B: 47 11 10
Großlobming, Br 2480
329938, 2397, 104, - , -
L: 14 46 42 B: 47 10 56
Großlobming, Br 2514
310060, 2398, 104, 162, -
L: 14 48 09 B: 47 11 00
Großlobming, Br 2516
328724, 2399, 104, - , -
L: 14 48 26 B: 47 11 29
Großlobming, Br 25141
329961, 2400, 104, - , -
L: 14 48 08 B: 47 11 08
Großlobming, Br 25201
340521, 2401, 104, - , -
L: 14 48 47 B: 47 11 18
Großmutschen, Br 7
335729, 2055, 89, - , -
L: 16 35 20 B: 47 27 58
Großpetersdorf, Bl 4
345488, 2256, 98, - , -
L: 16 17 54 B: 47 14 49
Großsölk, Bl 1160
332973, 1078, 47, - , -
L: 13 56 16 B: 47 26 26
Großsteinbach, Tbl 56670
349530, 2336, 101, - , -
L: 15 55 11 B: 47 07 38
Großsulz, Br 35701
318808, 2636, 114, - , -
L: 15 29 24 B: 46 56 47
Großwilfersdorf, Bl 5801
343376, 2218, 96, - , -
L: 16 00 57 B: 47 04 47
Großwilfersdorf, Bl 5803
343350, 2219, 96, - , -
L: 16 00 36 B: 47 04 22
Großwilfersdorf, Bl 5805
343368, 2220, 96, - , -
L: 16 00 36 B: 47 03 48
Großwilfersdorf, Br 5693
328526, 2221, 96, - , -
L: 15 59 33 B: 47 04 57
Großwilfersdorf, Br 5699
328559, 2222, 96, - , -
L: 16 00 08 B: 47 04 31
Großwilfersdorf, Tbl 58010
349563, 2337, 101, - , -
L: 16 00 35 B: 47 04 55
Grünau, Br 4222
340166, 2719, 117, - , -
L: 15 18 24 B: 46 49 03
Grünbach, Br 34.1
307728, 930, 41, - , -
L: 13 58 01 B: 48 09 43
Grünbrunn, Br 20.32
324558, 982, 43, 148, -
L: 14 22 16 B: 48 10 05
Gründberg, Br 17.24
324533, 985, 43, 148, -
L: 14 20 49 B: 48 04 03
Gruisla, Bl 39981
353201, 2870, 124, - , 189
L: 15 59 14 B: 46 46 27
Gündorf, Bl 4372
356675, 2727, 117, - , 187
L: 15 24 43 B: 46 43 23
Günselsdorf, Bl
300533, 1705, 74, - , -
L: 16 15 59 B: 47 56 45
Günselsdorf, Br 295
326926, 1706, 74, - , -
L: 16 18 27 B: 47 55 48
Güssing, Bl 12
345025, 2283, 99, - , -
L: 16 19 18 B: 47 03 48
Gummern, Bl 614
351650, 3068, 132, - , -
L: 13 46 11 B: 46 39 24
Gumprechtsfelden, Bl 335
327395, 1253, 55, - , -
L: 15 08 50 B: 48 06 32
Guntramsdorf, Br
313569, 1707, 74, - , -
L: 16 19 12 B: 48 02 58

- H -

Haag-Stadt, Bl 435
337147, 1213, 53, - , -
L: 14 34 34 B: 48 04 46
Hafendorf, Bl 3090
318345, 2497, 108, - , -
L: 15 18 36 B: 47 26 56
Hafning, Bl 275222
340927, 2455, 106, - , 185
L: 14 59 48 B: 47 26 23
Hagenbrunn, Bl
304741, 1473, 65, - , -
L: 16 24 52 B: 48 19 56
Hagenbrunn, Br 243
322685, 1474, 65, - , -
L: 16 27 42 B: 48 20 05
Hagensdorf i.Bgld., Bl 1
335331, 2284, 99, - , -
L: 16 27 03 B: 47 01 00
Hagensdorf i.Bgld., Br 2
335349, 2285, 99, - , -
L: 16 27 09 B: 47 00 58
Hagsdorf, Blt 427
337063, 1247, 55, - , 179
L: 15 06 19 B: 48 10 50
Hagsdorf, Br 2057.003
302976, 1248, 55, - , -
L: 15 05 57 B: 48 10 31
Haid, Bl 1
347757, 728, 31, - , -
L: 12 49 23 B: 47 24 53
Haid, Bl 2
347765, 729, 31, - , -
L: 12 49 38 B: 47 24 16
Haid, Bl 2109.007
308346, 1163, 51, - , -
L: 14 33 18 B: 48 14 11
Haid, Br 10.3
378521, 1164, 51, - , -
L: 14 32 29 B: 48 14 24
Haid, Br 2108.031
308783, 1165, 51, 150, -
L: 14 34 10 B: 48 15 07
Haid, Br 2109.015
308759, 1166, 51, - , -
L: 14 33 18 B: 48 14 56
Haidkirchen, Br 209
338939, 3133, 135, - , 193
L: 14 27 29 B: 46 50 24
Hainburg a. d. D., Bl 21
305458, 1934, 83, - , -
L: 16 58 47 B: 48 10 03
Hainburg a. d. D., Bl 348
331249, 1935, 83, - , -
L: 16 57 47 B: 48 08 46
Hainburg a. d. D., Bl 1879.006
331140, 1936, 83, - , -
L: 16 59 02 B: 48 09 21
Hainburg a. d. D., Br 342
331405, 1937, 84, - , -
L: 16 58 36 B: 48 08 37
Hainburg a.d.D., Bl 1884.5
327486, 1475, 65, - , -
L: 16 55 58 B: 48 09 47
Haindorf, Br
315663, 1382, 61, - , -
L: 15 41 30 B: 48 28 33
Hainsdorf, Bl 38735
329136, 2905, 125, - , -
L: 15 43 42 B: 46 43 28
Hainsdorf, Blt 38736
332551, 2906, 125, - , 189
L: 15 43 40 B: 46 43 27
Hainsdorf, Br 38671
319004, 2907, 125, - , -
L: 15 43 07 B: 46 43 59
Haitzendorf, Br
315671, 1383, 61, - , -
L: 15 44 27 B: 48 25 27
Halbenrain, Br 39118
329250, 2908, 125, - , -
L: 15 56 43 B: 46 43 10
Halbturn, Bl 53
335588, 1998, 86, - , -
L: 17 03 59 B: 47 52 48
Halbturn, Bl 114
315986, 2133, 92, - , -
L: 16 57 37 B: 47 51 24
Halbturn, Bl 151
345298, 2134, 92, - , -
L: 16 59 06 B: 47 50 41
Halbturn, Bl 152
345306, 2135, 92, - , -
L: 17 00 35 B: 47 48 58
Halbturn, Bl 165
345777, 2136, 92, - , -
L: 16 58 24 B: 47 52 30
Halbturn, Blt 48
335422, 2027, 88, - , 182
L: 17 03 17 B: 47 53 35
Halbturn, Br 45
326173, 2045, 88, 159, -
L: 17 01 16 B: 47 53 05
Halbturn, Br 44
326074, 1999, 86, - , 182
L: 17 02 06 B: 47 52 30
Halbturn, Br 131
326082, 2137, 92, - , 183
L: 17 01 53 B: 47 50 37
Hall, Bl 1
330415, 456, 20, - , -
L: 11 29 08 B: 47 16 28
Hall, Bl 3
334664, 457, 20, - , -
L: 11 29 51 B: 47 16 52
Hall, Bl 5
346429, 458, 20, - , -
L: 11 30 08 B: 47 16 44
Hallein, Br 3
320564, 659, 29, 144, -
L: 13 04 58 B: 47 41 33
Hammersdorf, Br 65.2
324780, 909, 40, - , -
L: 14 02 26 B: 47 58 41
Hammersedt, Br 35.2
324715, 910, 40, - , -
L: 14 00 13 B: 48 05 10
Hard, Bl 50.2.09
322107, 162, 7, - , -
L: 9 42 49 B: 47 29 13
Hard, Bl 50.2.13
322131, 163, 7, - , 170
L: 9 41 53 B: 47 29 34

Hard, Bl 50.2.14 A
322057, 164, 7, - , -
L: 9 42 16 B: 47 29 38
Hard, Bl 50.2.15
322040, 165, 7, - , -
L: 9 41 58 B: 47 29 50
Hard, Bl 50.2.16 A
322149, 166, 7, - , 170
L: 9 41 24 B: 47 29 52
Hard, Bl 50.2.17
322032, 167, 8, - , -
L: 9 41 05 B: 47 29 29
Hard, Bl 50.2.18
322156, 168, 8, - , 170
L: 9 41 14 B: 47 29 06
Hard, Bl 50.2.37
327551, 169, 8, - , -
L: 9 41 49 B: 47 29 17
Haringsee, Br 270
326678, 1476, 65, - , 180
L: 16 47 02 B: 48 11 33
Hart, Bl 2 (Gp61)
330985, 427, 19, - , -
L: 11 52 01 B: 47 21 15
Hart, Bl 37652
336339, 2764, 119, - , -
L: 15 33 41 B: 46 53 17
Hart, Bl 39692
353177, 2862, 123, - , -
L: 15 51 13 B: 46 45 54
Hart, Br 3765
310912, 2765, 119, - , -
L: 15 33 11 B: 46 53 02
Hart, Br 3969
343269, 2863, 123, - , -
L: 15 51 39 B: 46 46 35
Hart, Br 37713
336347, 2766, 119, - , -
L: 15 33 21 B: 46 51 53
Harterwald, TBl 51.2
344143, 782, 34, - , -
L: 13 08 39 B: 48 15 20
Hartheim, Br 2149.010
307421, 817, 36, - , -
L: 14 06 56 B: 48 16 56
Hartkirchen, Br 2158.020
374819, 818, 36, - , -
L: 14 00 29 B: 48 20 56
Hartkirchen, Br 2158.022
378810, 819, 36, - , -
L: 14 00 01 B: 48 20 55
Hartkirchen, Br 2159.020
374850, 820, 36, - , -
L: 14 00 49 B: 48 21 28
Hartkirchen, Br 2159.038
307132, 821, 36, - , -
L: 13 58 55 B: 48 21 49
Hartl, Br 5857
343657, 2228, 96, - , -
L: 16 03 03 B: 47 01 22
Haschendorf, Bl 205
317628, 1708, 74, - , -
L: 16 16 52 B: 47 53 40
Haschendorf, Bl 294
326918, 1709, 74, - , -
L: 16 17 32 B: 47 54 24
Haschendorf, Blt 379
331595, 1710, 74, - , 181
L: 16 19 44 B: 47 53 06
Haselbach, Br 4350
340588, 2728, 118, - , -
L: 15 17 16 B: 46 41 47
Hasendorf, Bl 38144
310920, 2767, 119, 165, 188
L: 15 34 49 B: 46 47 24
Hasendorf, Br 38109
310946, 2768, 119, - , -
L: 15 34 47 B: 46 48 11
Haslach, Bl 3779
340984, 2769, 119, - , -
L: 15 33 53 B: 46 51 07
Haslach, Bl 3787
336503, 2770, 119, - , 188
L: 15 34 31 B: 46 50 33
Haslach, Br 3775
315408, 2771, 119, - , -
L: 15 33 53 B: 46 51 30
Haslach, Br 37751
311597, 2772, 119, - , -
L: 15 33 35 B: 46 51 33
Haslach, Br 37771
329276, 2773, 119, - , -
L: 15 33 07 B: 46 51 06
Haslach, Br 37812
310979, 2774, 119, - , -
L: 15 34 39 B: 46 50 55
Haslau, Bl 1899.2
356196, 1938, 84, - , -
L: 16 44 49 B: 48 07 29
Haslau, Bl 1901.2
356014, 1939, 84, - , -
L: 16 43 23 B: 48 07 22
Haus, Bl 1100
332767, 1079, 48, 148, -
L: 13 46 59 B: 47 24 58
Hausmannstätten, Br 3523
336990, 2637, 114, - , -
L: 15 30 03 B: 47 00 14
Hausmannstätten, Br 3535
325662, 2638, 114, - , -
L: 15 30 09 B: 46 59 42
Hausmening, Br 281
326785, 1219, 54, - , -
L: 14 49 17 B: 48 04 50
Hautzendorf, Br 35242
336370, 2639, 114, - , -
L: 15 24 26 B: 46 59 19
Hauzendorf, Bl 420
338269, 2994, 129, - , -
L: 13 09 36 B: 46 44 33
Heiligenbrunn, Br 3
335356, 2286, 99, 161, -
L: 16 26 00 B: 47 02 03
Heiligenkreuz Tbr 12
345967, 2338, 101, - , -
L: 16 14 50 B: 46 59 06
Heiligenkreuz i.L., Bl 8
335067, 2238, 97, 160, -
L: 16 14 39 B: 46 58 58
Heiligenkreuz i.L., Bl 9
335075, 2239, 97, - , -
L: 16 14 57 B: 46 59 10
Heiligenkreuz i.L., Bl 14 B
335513, 2240, 97, - , -
L: 16 14 47 B: 46 59 26
Heiligenkreuz i.L., Bl 10
335083, 2241, 97, - , -
L: 16 14 47 B: 46 58 50
Heiligenkreuz i.L., Bl 16
335919, 2242, 97, - , -
L: 16 14 11 B: 46 59 16
Heiligenkreuz i.L., Bl 17A
335927, 2243, 97, - , -
L: 16 14 29 B: 46 59 23
Heiligenkreuz, Tbr 16
345975, 2339, 101, - , -
L: 16 15 02 B: 46 58 42
Heiligenkreuz, Tbr 17
345983, 2340, 101, - , -
L: 16 13 57 B: 46 58 59
Heiligenstadt, Bl 33.4
324418, 755, 33, - , 175
L: 13 13 25 B: 48 01 42
Heiligenstadt, Bl 34.4
324434, 756, 33, - , 175
L: 13 12 31 B: 48 01 08
Heiligenstadt, Bl 34.6
324442, 757, 33, - , 175
L: 13 12 51 B: 48 01 19
Heiligkreuz, Bl 3
342774, 459, 20, - , -
L: 11 29 03 B: 47 16 39
Heimschuh, Bl 4383
356592, 2744, 118, - , 188
L: 15 29 53 B: 46 45 36
Heimschuh, Br 4385
340489, 2745, 118, - , -
L: 15 29 58 B: 46 46 03
Helfenberg, Br 15.2
316976, 797, 35, 145, -
L: 14 09 37 B: 48 32 40
Hellmonsödt, Br 19.2
324947, 881, 38, - , -
L: 14 18 14 B: 48 25 50
Helpfau, Bl 17.2
324293, 758, 33, 145, 175
L: 13 08 04 B: 48 09 25
Henzing, Br
303990, 1320, 58, - , -
L: 16 00 48 B: 48 16 16
Hermannsdorf, Br 283
326801, 1220, 54, - , -
L: 14 58 21 B: 48 07 12
Hetzendorf, Bl 23913
340372, 2402, 104, - , -
L: 14 40 29 B: 47 11 20
Hetzendorf, Br 2391 (314849)
336651, 2403, 104, - , -
L: 14 39 49 B: 47 11 39
Hetzendorf, Br 23952
340356, 2404, 104, - , -
L: 14 41 44 B: 47 11 30
Hiesendorf, Br 14.12
324525, 1109, 49, - , -
L: 14 27 15 B: 48 10 32
Hilbern, Br 18.14
324616, 925, 41, - , -
L: 14 16 07 B: 48 02 46
Hilpersdorf, Br
315622, 1321, 58, - , -
L: 15 47 39 B: 48 20 52
Himberg, Br
300590, 1711, 74, - , -
L: 16 26 09 B: 48 04 57
Himberg-Jagdhaus, Bl
300608, 1712, 74, 155, -
L: 16 26 16 B: 48 05 41
Hippersdorf, Bl
315689, 1384, 61, - , -
L: 15 57 58 B: 48 25 15
Hirnsdorf, Bl 5626
343442, 2223, 96, - , -
L: 15 50 09 B: 47 11 34
Hirnsdorf, Tbl 56280
349589, 2341, 101, - , -
L: 15 50 30 B: 47 11 15
Hirt, Br 894
351817, 3122, 135, - , -
L: 14 26 19 B: 46 54 10
Hirtenberg, Br
300616, 1713, 74, 156, -
L: 16 11 35 B: 47 55 54
Höchst, Bl 50.2.25
328435, 170, 8, - , 170
L: 9 39 42 B: 47 27 18
Höchst, Bl 50.2.26
328443, 171, 8, - , -
L: 9 38 40 B: 47 28 07
Höchst, Bl 50.2.27
328450, 172, 8, 140, 170
L: 9 38 28 B: 47 27 36
Höchst, Bl 50.2.28
328468, 173, 8, - , -
L: 9 37 18 B: 47 27 44
Höchst, Bl 50.2.29
328476, 174, 8, 140, 170
L: 9 37 28 B: 47 28 22
Höchst, Bl 50.2.30
328484, 175, 8, - , -
L: 9 38 14 B: 47 29 04
Höchst, Bl 50.2.31
328492, 176, 8, - , -
L: 9 36 28 B: 47 28 53
Höchst, Bl 50.2.32
328500, 177, 8, - , -
L: 9 36 33 B: 47 28 22
Höchst, Bl 50.2.33
327510, 178, 8, - , -
L: 9 35 59 B: 47 28 35
Höchst, Blt 50.2.27
327668, 179, 8, - , -
L: 9 38 28 B: 47 27 36
Höfen, Bl 1
334243, 314, 14, 141, -
L: 10 41 21 B: 47 28 18
Höfen, Bl 5
346718, 315, 14, - , -
L: 10 40 33 B: 47 27 41
Höll, Bl 8
326371, 2274, 98, - , -
L: 16 26 51 B: 47 08 32
Hörbing, Br 4210
340117, 2720, 117, - , -
L: 15 13 06 B: 46 48 44
Hörbranz, Bl 40.1.04
327700, 286, 12, - , 171
L: 9 44 51 B: 47 32 26
Hörbranz, Bl 40.1.05
327718, 287, 12, - , -
L: 9 45 19 B: 47 32 46
Hörbranz, Bl 40.1.06
327726, 288, 12, - , -
L: 9 44 33 B: 47 33 06
Hörbranz, Bl 40.1.07 A
327767, 289, 12, - , 171
L: 9 45 15 B: 47 33 24
Hörbranz, Bl 40.1.08
327742, 290, 13, - , -
L: 9 45 03 B: 47 33 40
Hörbranz, Bl 40.1.09 A
327775, 291, 13, - , -
L: 9 45 43 B: 47 34 00
Hörersdorf, Bl 412
331926, 1968, 85, 158, -
L: 16 31 06 B: 48 37 17
Hötting, Bl 1 (N)
334110, 460, 20, - , -
L: 11 19 43 B: 47 15 40
Hötting, Bl 5 (42 A)
334102, 461, 20, - , -
L: 11 20 32 B: 47 15 13
Hötting, Bl 13 (68)
334177, 462, 20, - , -
L: 11 20 54 B: 47 15 50
Hötting, Bl 19 (H17)
334144, 463, 21, - , -
L: 11 22 08 B: 47 15 46
Hötting, Bl 21 (H13)
334219, 464, 21, - , -
L: 11 22 36 B: 47 15 29
Hötting, Bl 29
346585, 465, 21, - , -
L: 11 21 28 B: 47 15 52
Hötting, Bl 31
342980, 466, 21, - , -
L: 11 22 39 B: 47 15 44
Hötting, Blt 27
339994, 467, 21, - , 172
L: 11 22 11 B: 47 15 37
Hof b. Straden, Bl 3976
343954, 2866, 123, - , 188
L: 15 53 30 B: 46 47 54
Hofkirchen, Br 5982
343798, 2194, 95, - , -
L: 15 54 06 B: 47 13 54
Hofstetten, Bl 2092.015
308502, 1167, 51, - , 179
L: 14 42 57 B: 48 11 58
Hofstetten, Bl 2093.011
314534, 1168, 52, - , -
L: 14 42 24 B: 48 11 41
Hofstetten, Bl 2094.009
308585, 1169, 52, - , -
L: 14 41 36 B: 48 12 13

Hofstetten, Bl 2095.001
314575, 1170, 52, - , -
L: 14 41 18 B: 48 12 57
Hofstetten, Bl 2096.015
308577, 1171, 52, 150, -
L: 14 41 15 B: 48 11 46
Hofstetten, Bl 2096.019
314583, 1172, 52, - , -
L: 14 40 58 B: 48 12 29
Hofstetten, Br 2092.017
308866, 1173, 52, - , -
L: 14 43 07 B: 48 12 40
Hohenau, Br
305367, 1975, 85, - , -
L: 16 54 40 B: 48 36 38
Hohenbrugg, Bl 5291
343616, 2307, 100, - , -
L: 16 03 41 B: 46 56 45
Hohenbrugg, Bl 5299
343475, 2308, 100, - , 184
L: 16 04 30 B: 46 56 13
Hohenems, Bl 50.3.01
328138, 180, 8, - , -
L: 9 42 10 B: 47 22 46
Hohenems, Bl 50.3.02 A
328146, 181, 8, - , -
L: 9 41 02 B: 47 23 20
Hohenems, Bl 50.4.17
328062, 182, 8, - , 170
L: 9 40 14 B: 47 21 55
Hohenems, Bl 50.4.18 A
328070, 183, 8, - , -
L: 9 40 17 B: 47 21 01
Hohenems, Bl 50.4.19 A
328088, 184, 8, - , -
L: 9 40 32 B: 47 21 54
Hohenems, Bl 50.4.20
328096, 185, 8, - , 170
L: 9 40 19 B: 47 22 38
Hohenems, Bl 50.4.21
328104, 186, 8, - , 170
L: 9 40 54 B: 47 21 25
Hohenems, Bl 50.4.24
379255, 187, 8, - , -
L: 9 40 57 B: 47 22 39
Hopfau, Bl 5971
343939, 2195, 95, - , 183
L: 15 59 58 B: 47 14 46
Hopfgarten im Brixental, Bl 2
346155, 436, 19, - , -
L: 12 09 15 B: 47 26 02
Horitschon, Br 1
335620, 2097, 91, - , -
L: 16 33 07 B: 47 35 14
Hummersdorf, Br 39153
319053, 2909, 125, - , -
L: 15 58 50 B: 46 42 34

- I -

Illmitz, Bl 8 A
305813, 2138, 92, - , -
L: 16 49 19 B: 47 48 28
Illmitz, Bl 11 A
305805, 2139, 92, - , -
L: 16 47 53 B: 47 48 05
Illmitz, Bl 159
345629, 2140, 92, - , -
L: 16 49 12 B: 47 46 16
Illmitz, Bl 163
345744, 2141, 93, - , -
L: 16 48 12 B: 47 49 42
Illmitz, Bl I 2
305987, 2142, 93, - , -
L: 16 47 52 B: 47 49 27
Illmitz, Bl I 3
305904, 2143, 93, - , -
L: 16 46 56 B: 47 48 18
Illmitz, Br 14
305821, 2144, 93, 160, -
L: 16 46 57 B: 47 48 17
Illmitz, Br 16
305854, 2145, 93, - , -
L: 16 45 59 B: 47 46 22
Illmitz, Br 28 A
305862, 2146, 93, - , -
L: 16 46 45 B: 47 45 47
Illmitz, Br 65 A
305896, 2147, 93, - , -
L: 16 47 43 B: 47 46 46
Illmitz, Br 116
316000, 2148, 93, - , -
L: 16 48 52 B: 47 48 14
Illmitz/Oberer Stinker See, Lp
319574, 2149, 93, - , -
L: 16 47 53 B: 47 48 53
Illmitz/Unterer Stinker See, Lp
319582, 2150, 93, - , -
L: 16 47 16 B: 47 48 09
Illmitz/Zicksee, Lp
319517, 2151, 93, - , -
L: 16 47 03 B: 47 46 12
Ilz, Br 5785
329045, 2208, 95, - , -
L: 15 55 29 B: 47 05 03
Imst, Bl 4
346510, 372, 17, - , -
L: 10 44 33 B: 47 13 07
Imst, Bl 8 (192)
346502, 373, 17, - , -
L: 10 44 53 B: 47 13 19
Innerbraz, Bl 60.1.05
332056, 38, 2, - , -
L: 9 55 09 B: 47 08 36
Innerbraz, Bl 60.1.08
332080, 39, 2, - , -
L: 9 58 00 B: 47 07 48
Innsbruck, Bl 6 (S1)
334250, 468, 21, - , -
L: 11 24 52 B: 47 16 42
Innsbruck, Bl 18
334029, 469, 21, - , -
L: 11 23 44 B: 47 16 13
Innsbruck, Bl 20
339499, 470, 21, - , -
L: 11 24 05 B: 47 16 08
Innsbruck, Bl 23 (Höttg. H5)
334235, 471, 21, - , -
L: 11 23 29 B: 47 16 11
Innsbruck, Bl 30
346221, 472, 21, - , 172
L: 11 24 10 B: 47 16 38
Innsbruck, Bl 58
342584, 473, 21, - , -
L: 11 23 17 B: 47 16 00
Innsbruck, Blt 60
342279, 474, 21, - , -
L: 11 23 59 B: 47 16 00
Inzing, Bl 2
330910, 374, 17, 142, -
L: 11 12 15 B: 47 16 40
Inzing, Bl 4
330928, 375, 17, - , -
L: 11 12 33 B: 47 16 19
Inzing, Bl 6
334367, 376, 17, - , -
L: 11 12 50 B: 47 16 35
Inzing, Bl 8
339663, 377, 17, - , -
L: 11 13 13 B: 47 16 02
Irdning, Bl 1268
356402, 1098, 48, - , 178
L: 14 05 52 B: 47 31 16
Irnharting, Br 39.1
307652, 931, 41, - , -
L: 13 55 50 B: 48 07 58
Irschen, Bl 426
351718, 2995, 129, - , 190
L: 13 00 30 B: 46 44 28
Ischgl-Mathon, Bl 2
342246, 359, 16, - , -
L: 10 15 08 B: 46 59 26
Itzling, Bl 532
347542, 660, 29, - , -
L: 13 02 35 B: 47 49 15
Itzling, Bl 616
347534, 661, 29, - , -
L: 13 01 36 B: 47 49 43

- J -

Jabing, Bl 25
345447, 2263, 98, - , -
L: 16 17 27 B: 47 14 06
Jadorf, Br 35
319954, 662, 29, - , -
L: 13 08 29 B: 47 39 09
Jadorf, Br 69
319988, 663, 29, - , -
L: 13 09 39 B: 47 38 45
Jadorf, Br 76
319962, 664, 29, - , -
L: 13 08 06 B: 47 39 15
Jadorf, Br 77
319970, 665, 29, - , -
L: 13 08 09 B: 47 38 34
Jagernigg, Bl 4324
356550, 2746, 118, - , -
L: 15 17 35 B: 46 43 28
Jedenspeigen, Br
305375, 1976, 85, - , 182
L: 16 52 34 B: 48 29 52
Jennersdorf, Tbr 5
353482, 2342, 101, - , -
L: 16 08 13 B: 46 56 54
Jettsdorf, Br
303172, 1385, 61, - , -
L: 15 45 22 B: 48 24 36
Jörgen, Bl 3994
353193, 2869, 124, - , 189
L: 15 56 11 B: 46 46 35
Joess Blt 37685
336685, 2775, 119, - , 188
L: 15 31 43 B: 46 50 44
Joess, Bl 3786
310995, 2776, 120, 165, -
L: 15 31 11 B: 46 49 40
Joess, Br 3776
315549, 2777, 120, - , -
L: 15 31 09 B: 46 50 20
Joess, Br 37689
311001, 2778, 120, 165, -
L: 15 31 28 B: 46 50 51
Joess, Br 37861
329144, 2779, 120, - , -
L: 15 31 29 B: 46 49 52
Johnsdorf, Bl 5251
343608, 2309, 100, - , -
L: 15 59 03 B: 46 56 54
Johnsdorf, Br 5269
328997, 2310, 100, 162, -
L: 16 00 34 B: 46 56 50
Judenau, Br
304014, 1322, 58, - , -
L: 16 00 37 B: 48 17 21
Judendorf, Bl 2
309567, 3069, 132, - , 191
L: 13 50 17 B: 46 35 36
Judendorf, Bl 6
309609, 3044, 131, - , 191
L: 13 50 27 B: 46 35 04
Judendorf, Bl 8
309617, 3070, 133, - , 191
L: 13 49 43 B: 46 34 58
Judendorf, Bl 9
309625, 3045, 131, 167, 191
L: 13 50 01 B: 46 35 10
Judendorf, Bl 11
309641, 3071, 133, - , 191
L: 13 49 50 B: 46 35 11
Judendorf, Bl 14 A
309674, 3072, 133, - , 191
L: 13 49 36 B: 46 35 28
Judendorf, Bl 18 A
309716, 3046, 131, 167, 191
L: 13 50 06 B: 46 34 45
Judendorf, Bl 18 B
309724, 3047, 131, - , 191
L: 13 50 19 B: 46 34 42
Judendorf, Bl 19 A
317800, 3048, 131, - , 191
L: 13 50 14 B: 46 35 18
Judendorf, Bl 20
317818, 3049, 132, - , 191
L: 13 50 43 B: 46 35 11
Judendorf, Bl 103
309799, 3050, 132, - , 191
L: 13 50 52 B: 46 35 29
Judendorf, Bl 108
309898, 3051, 132, - , 191
L: 13 51 18 B: 46 35 37
Judendorf, Blt 101 (309773)
338616, 3052, 132, - , 191
L: 13 50 50 B: 46 35 22
Judendorf, Blt 12
309658, 3073, 133, - , 191
L: 13 49 58 B: 46 35 19
Judendorf, Br 4
309583, 3053, 132, - , 191
L: 13 50 34 B: 46 35 19
Judendorf, Br 15.8
324970, 986, 44, - , -
L: 14 23 36 B: 48 04 28
Judendorf-Strassengel, Br 3276
328666, 2540, 110, - , -
L: 15 19 57 B: 47 07 18
Judendorf-Strassengel, Br 3284
328674, 2541, 110, - , -
L: 15 20 24 B: 47 07 13
Judendorf-Strassengel, Br 3290
328682, 2542, 110, - , -
L: 15 20 52 B: 47 07 01

- K -

Kainach, Br 3758
318428, 2640, 114, - , -
L: 15 29 54 B: 46 53 12
Kainach, Br 36203
329441, 2641, 114, - , -
L: 15 29 11 B: 46 53 28
Kaindorf a.S., Bl 38067
353276, 2780, 120, - , 188
L: 15 32 59 B: 46 48 03
Kaindorf a.d. Sulm, Bl 38105
325829, 2781, 120, - , -
L: 15 32 49 B: 46 47 41
Kaindorf a.d. Sulm, Br 38066
325423, 2782, 120, - , -
L: 15 32 21 B: 46 47 57
Kaindorf a.d. Sulm, Br 38143
353136, 2783, 120, - , -
L: 15 32 20 B: 46 47 34
Kaindorf, Bl 59821
343830, 2196, 95, - , -
L: 15 54 18 B: 47 13 13
Kaisersberg, Bl 2607
336180, 2462, 107, - , -
L: 14 58 07 B: 47 19 23
Kaisersberg, Br 2611
336206, 2463, 107, - , -
L: 14 57 58 B: 47 19 11
Kaisersberg, Br 2629
328732, 2464, 107, - , -
L: 14 58 41 B: 47 19 56

Kaisersberg, Br 2633
328740, 2465, 107, - , -
L: 14 58 45 B: 47 19 45
Kaisersberg, Br 2639
325787, 2466, 107, - , -
L: 14 59 07 B: 47 20 00
Kallham, Br 49.10
324996, 801, 35, - , -
L: 13 44 06 B: 48 17 14
Kallham, Br 49.4
324871, 802, 35, - , -
L: 13 43 12 B: 48 17 27
Kalsdorf, Bl 35521
349977, 2642, 114, - , -
L: 15 27 37 B: 46 58 03
Kalsdorf, Bl355042
340828, 2643, 114, - , 186
L: 15 29 14 B: 46 58 05
Kalsdorf, Blt 35525
329664, 2644, 114, - , 186
L: 15 27 42 B: 46 58 05
Kalsdorf, Br 3550
314765, 2645, 114, - , -
L: 15 29 08 B: 46 57 59
Kalsdorf, Br 5682
328617, 2224, 96, - , -
L: 15 57 47 B: 47 05 40
Kalsdorf, Br 35421
325431, 2646, 114, - , -
L: 15 28 20 B: 46 58 13
Kalsdorf, Br 35541
315028, 2647, 114, - , -
L: 15 29 07 B: 46 57 34
Kamering, Bl 623
338988, 3074, 133, - , -
L: 13 36 50 B: 46 43 54
Kammern, Br 2721
336909, 2445, 106, - , -
L: 14 54 15 B: 47 23 28
Kapellerfeld, Bl 447
337295, 1477, 65, - , -
L: 16 29 40 B: 48 18 40
Kapfenstein, Br 3981
340554, 2872, 124, - , -
L: 15 58 27 B: 46 53 01
Karlsbach, Bl 257
322990, 1221, 54, - , -
L: 15 03 02 B: 48 09 20
Kasten, Br 3564
315291, 2648, 114, - , -
L: 15 26 49 B: 46 56 40
Kasten, Br 3566
310433, 2649, 114, - , -
L: 15 27 54 B: 46 56 52
Kasten, Br 3568
310441, 2650, 114, 164, -
L: 15 26 15 B: 46 56 46
Kasten, Br 3572
310458, 2651, 114, - , -
L: 15 26 51 B: 46 56 11
Kasten, Br 3576
315309, 2652, 114, - , -
L: 15 26 42 B: 46 56 24
Kasten, Br 35821
328906, 2653, 114, - , -
L: 15 26 28 B: 46 56 00
Kasten, Br 68.6
316901, 798, 35, - , -
L: 14 05 13 B: 48 32 06
Katzbach, Bl 2133.1
323253, 989, 44, - , -
L: 14 18 51 B: 48 19 38
Katzbach, Blt 2131.11
323196, 990, 44, - , 177
L: 14 20 01 B: 48 19 30
Katzbach, Br 2133.17
323329, 991, 44, - , -
L: 14 17 45 B: 48 20 23
Katzbach, Br 32.23
376806, 992, 44, - , -
L: 14 19 34 B: 48 19 53
Kellau, Br 7
319905, 666, 29, - , -
L: 13 09 04 B: 47 37 03
Kellau, Br 10
319913, 667, 29, - , -
L: 13 10 03 B: 47 36 20
Kematen an der Ybbs, Br 284
326819, 1222, 54, - , -
L: 14 46 43 B: 48 03 14
Kematen an der Ybbs, Br 285
326827, 1223, 54, - , -
L: 14 46 56 B: 48 02 36
Kematen, Bl 6
334417, 475, 21, 143, 172
L: 11 17 49 B: 47 15 36
Kematen, Bl 8
334383, 476, 21, - , -
L: 11 18 19 B: 47 15 19
Kematen, Bl 10
334573, 477, 21, - , -
L: 11 16 13 B: 47 15 55
Kematen, Bl 12
334466, 478, 21, - , -
L: 11 16 59 B: 47 15 55
Kematen, Bl 14
334482, 479, 21, - , -
L: 11 16 59 B: 47 15 37
Kematen, Bl 16
334508, 480, 21, - , -
L: 11 17 46 B: 47 15 48
Kematen, Bl 18
334599, 481, 21, - , -
L: 11 17 07 B: 47 15 44
Kematen-Michelfeld, Br 6
330340, 482, 21, - , -
L: 11 17 28 B: 47 15 24
Kemeten, Tbr 10
345926, 2343, 101, - , -
L: 16 10 41 B: 47 15 13
Kemmelbach, Br 2057.010
322644, 1224, 54, - , -
L: 15 05 32 B: 48 09 22
Kennelbach, Bl 50.1.01 A
322164, 188, 8, 140, 170
L: 9 45 17 B: 47 29 00
Kennelbach, Bl 50.1.02
322172, 189, 8, - , -
L: 9 44 48 B: 47 29 17
Kerschbaum, Bl 4304
340406, 2747, 118, - , -
L: 15 13 36 B: 46 45 31
Ketten, Bl 1278
356428, 1099, 48, - , 178
L: 14 08 55 B: 47 32 22
Ketten, Bl 1289
356436, 1100, 49, - , 179
L: 14 11 32 B: 47 33 17
Kindthal, Bl 3001
336057, 2498, 108, - , -
L: 15 27 59 B: 47 31 25
Kindthal, Bl 3002
336065, 2499, 108, - , 185
L: 15 28 12 B: 47 31 02
Kirchbichl, Bl 2
339309, 483, 21, - , -
L: 12 04 39 B: 47 30 03
Kirchbichl, Bl 16 (B80)
339697, 484, 21, - , -
L: 12 07 25 B: 47 32 40
Kirchbichl-Biw., Bl 4
334292, 485, 21, - , -
L: 12 06 32 B: 47 32 07
Kirchbichl-Bruckhäusl, Bl 6
346635, 437, 19, - , -
L: 12 06 22 B: 47 29 30
Kirchdorf, Br 5.6
324897, 918, 41, - , -
L: 14 06 47 B: 47 54 04
Kirchdorf-Erpfendorf, Bl 4
330779, 592, 26, - , -
L: 12 28 50 B: 47 35 10
Kirchdorf-Furth, Bl 2
330654, 593, 26, - , -
L: 12 26 46 B: 47 32 42
Kirchdorf-Litzlfelden, Bl 1
330647, 594, 26, - , 173
L: 12 26 15 B: 47 32 42
Kirchdorf-Litzlfelden, Lp 1
334748, 595, 26, - , -
L: 12 26 15 B: 47 32 42
Kirchenviertel, Br 3265
328781, 2543, 110, - , -
L: 15 20 36 B: 47 07 58
Kirchenviertel, Br 3271
328641, 2544, 110, - , -
L: 15 20 42 B: 47 07 41
Kirchham, Br 66.2
324798, 905, 40, 146, -
L: 13 53 47 B: 47 58 18
Kirchheim, Br 18.2
344036, 780, 34, - , -
L: 13 21 41 B: 48 12 38
Kittsee, Bl 20
326215, 2000, 86, - , 182
L: 17 04 14 B: 48 04 56
Kittsee, Bl 24
335554, 2001, 86, - , -
L: 17 03 13 B: 48 06 11
Kittsee, Bl 25
335562, 2002, 86, - , -
L: 17 03 04 B: 48 05 54
Kittsee, Bl 26
335570, 2003, 87, - , -
L: 17 02 32 B: 48 05 53
Kittsee, Bl 31
345561, 2004, 87, - , -
L: 17 04 12 B: 48 03 30
Kittsee, Blt 22
335414, 2005, 87, - , 182
L: 17 02 28 B: 48 04 52
Kittsee, Br 16
316083, 2006, 87, - , 182
L: 17 03 50 B: 48 05 27
Kittsee, Br 17
316091, 2007, 87, - , -
L: 17 04 08 B: 48 05 02
Kitzbühel-L., Br Langau
342097, 596, 26, - , -
L: 12 24 38 B: 47 25 44
Kitzbühel-Land, Bl 1
346304, 597, 26, - , -
L: 12 20 37 B: 47 27 22
Kitzelsdorf, Bl 43601
356642, 2729, 118, - , 187
L: 15 22 12 B: 46 41 36
Kitzelsdorf, Br 4360
340596, 2730, 118, - , -
L: 15 22 15 B: 46 41 22
Klachau, Bl 1261
353383, 1101, 49, - , 179
L: 13 59 42 B: 47 33 05
Klagenfurt, Bl 204
318089, 3145, 136, - , 193
L: 14 20 41 B: 46 36 54
Klagenfurt, Bl 206
318105, 3146, 136, - , 193
L: 14 20 14 B: 46 37 44
Klagenfurt, Bl 208
318121, 3147, 136, - , 193
L: 14 19 06 B: 46 37 02
Klagenfurt, Bl 214
318188, 3148, 136, - , 193
L: 14 17 32 B: 46 35 56
Klagenfurt, Bl 216
318204, 3149, 136, - , 193
L: 14 17 21 B: 46 36 28
Klagenfurt, Bl 218
338053, 3113, 134, - , 192
L: 14 16 33 B: 46 39 55
Klagenfurt, Bl 224
338731, 3150, 136, - , 193
L: 14 16 45 B: 46 36 02
Klagenfurt, Bl 226
338996, 3151, 136, - , -
L: 14 19 00 B: 46 37 22
Klagenfurt, Bl 227
338046, 3152, 136, - , 193
L: 14 17 37 B: 46 38 55
Klagenfurt, Bl 228
338020, 3153, 136, - , 193
L: 14 17 49 B: 46 35 58
Klagenfurt, Blt 222
338699, 3154, 136, - , 193
L: 14 23 21 B: 46 37 41
Klagenfurt, Blt 225
338756, 3155, 136, - , 193
L: 14 18 49 B: 46 35 41
Klagenfurt, Br 203
318071, 3156, 136, - , 193
L: 14 20 57 B: 46 38 08
Klagenfurt, Br 210
318147, 3157, 137, - , 194
L: 14 19 00 B: 46 38 42
Klagenfurt, Br 217
338012, 3158, 137, - , 194
L: 14 17 01 B: 46 37 08
Klaus, Bl 10511
340646, 1080, 48, - , -
L: 13 42 37 B: 47 24 12
Klaus, Bl 50.4.01
322396, 190, 8, - , -
L: 9 38 03 B: 47 18 25
Klausen-Leopoldsdorf, Bl 365
331504, 1442, 63, 154, -
L: 16 01 18 B: 48 05 07
Kleblach-Lind, Bl 402
317917, 2996, 129, - , 190
L: 13 19 28 B: 46 45 50
Kleblach-Lind, Bl 403
317883, 2997, 129, - , 190
L: 13 19 35 B: 46 45 40
Kleblach-Lind, Bl 404
317859, 2998, 129, - , 190
L: 13 20 54 B: 46 46 23
Kleblach-Lind, Bl 405
317867, 2999, 129, - , 190
L: 13 21 07 B: 46 46 18
Kleblach-Lind, Bl 410
317966, 3000, 129, - , 190
L: 13 17 50 B: 46 45 20
Kleblach-Lind, Bl 411
317958, 3001, 129, - , 190
L: 13 17 09 B: 46 45 29
Kleblach-Lind, Bl 412
317933, 3002, 129, - , 190
L: 13 18 09 B: 46 45 11
Kledering, Bl 450
337329, 1714, 74, - , -
L: 16 26 11 B: 48 07 49
Klein-Neusiedl, Br (300640)
322636, 1715, 75, - , -
L: 16 36 28 B: 48 05 39
Kleinhöflein, Bl 38
345959, 2072, 90, - , -
L: 16 31 30 B: 47 50 10
Kleinhöflein, Br 24
335216, 2073, 90, - , -
L: 16 30 07 B: 47 50 32
Kleinhöflein, Br 25
335224, 2074, 90, - , -
L: 16 30 07 B: 47 50 24
Kleinhöflein, Br 26
335232, 2075, 90, - , -
L: 16 30 33 B: 47 50 16
Kleinmünchen, Bl 26.80
377309, 1024, 45, - , -
L: 14 18 50 B: 48 14 40
Kleinmünchen, Bl 27.82
377762, 1025, 45, - , -
L: 14 17 29 B: 48 15 00
Kleinmünchen, Bl VIII
378679, 1026, 45, - , -
L: 14 19 03 B: 48 15 27

Kleinmünchen, Br 27.88
377804, 1027, 45, - , -
L: 14 16 59 B: 48 14 30
Kleinmünchen, Br E4
378638, 1028, 45, - , -
L: 14 19 01 B: 48 14 56
Kleinpöchlarn, Br 2044.001
322727, 1269, 56, - , -
L: 15 13 24 B: 48 13 06
Kleinschönau, Bl 466
337469, 1444, 63, - , -
L: 15 14 11 B: 48 34 00
Kleinschönbichl, Bl
304030, 1323, 58, - , -
L: 15 56 04 B: 48 20 27
Kleinsöding, Bl 4011
340034, 2559, 111, - , -
L: 15 15 57 B: 46 59 33
Kleinsöding, Bl401132
340950, 2560, 111, - , 186
L: 15 16 38 B: 46 59 54
Kleinsölk, Bl 1150
336750, 1081, 48, - , -
L: 13 55 57 B: 47 26 07
Kleinstübing, Br 3194
325191, 2545, 110, - , -
L: 15 19 38 B: 47 10 47
Kleinwarasdorf, Bl 1
335661, 2063, 89, - , -
L: 16 35 49 B: 47 32 20
Kleinwolkersdorf, Br 201
317602, 1716, 75, - , -
L: 16 15 00 B: 47 44 59
Kleinwolkersdorf-Eb.Stat., Br
313601, 1717, 75, - , -
L: 16 14 39 B: 47 45 03
Klösterle, Bl 60.1.11
332114, 40, 2, - , 169
L: 10 03 26 B: 47 07 48
Klösterle, Bl 60.1.12
332122, 41, 2, - , -
L: 10 05 03 B: 47 07 53
Klösterle, Bl 60.1.13
332130, 42, 2, 139, -
L: 10 05 21 B: 47 07 56
Klösterle, Bl 60.1.14
332148, 43, 2, - , 169
L: 10 05 47 B: 47 07 52
Klostermarienberg, Bl 16
335810, 2056, 89, 159, -
L: 16 33 42 B: 47 26 18
Klosterneuburg, Bl 1940.002
331306, 1324, 58, - , -
L: 16 20 05 B: 48 18 33
Knittelfeld, Br 2535
314864, 2405, 104, - , -
L: 14 49 28 B: 47 12 54
Kobenz, Bl 2551
349068, 2467, 107, - , -
L: 14 51 03 B: 47 14 21
Kobenz, Bl 25511
349076, 2468, 107, - , -
L: 14 50 34 B: 47 14 32
Koblach, Bl 50.4.03 A
322412, 191, 8, - , 170
L: 9 36 06 B: 47 19 37
Koblach, Bl 50.4.04
322420, 192, 9, - , 170
L: 9 35 43 B: 47 19 49
Koblach, Bl 50.4.06
322446, 193, 9, - , -
L: 9 37 04 B: 47 19 46
Koblach, Bl 50.4.09 A
322479, 194, 9, - , -
L: 9 37 40 B: 47 19 27
Koblach, Bl 50.4.22
379107, 195, 9, - , -
L: 9 35 56 B: 47 18 53
Köllach, Bl 2809
332627, 2469, 107, - , 185
L: 15 10 07 B: 47 24 13
Kölldorf, Br 3980
340505, 2873, 124, - , -
L: 15 57 55 B: 46 52 35
Königsbrunn - MF, Br
304782, 1478, 65, - , -
L: 16 26 27 B: 48 20 53
Königsbrunn - TF, Br
303180, 1386, 61, - , -
L: 15 57 02 B: 48 24 59
Königsdorf, Bl 21
345066, 2244, 97, - , -
L: 16 09 34 B: 47 00 28
Königstetten, Bl 1957.004
304063, 1325, 58, - , -
L: 16 08 44 B: 48 18 08
Kössen, Bl 2
330662, 598, 26, 144, -
L: 12 24 30 B: 47 39 52
Kössen, Bl 4
330787, 599, 26, - , -
L: 12 24 54 B: 47 39 47
Kössen, Bl 6
339622, 600, 26, - , -
L: 12 24 43 B: 47 40 00
Kössen, Blt 8
346197, 601, 26, - , 173
L: 12 24 17 B: 47 40 10

Kollersdorf, Bl
303198, 1387, 61, 153, -
L: 15 50 55 B: 48 24 28
Kolsass, Bl 2
330951, 486, 21, - , -
L: 11 37 08 B: 47 18 28
Kolsass, Bl 4
330944, 487, 21, - , -
L: 11 37 58 B: 47 18 18
Kolsass, Bl 6
339382, 488, 22, - , -
L: 11 37 13 B: 47 18 31
Kolsass, Bl 8
339408, 489, 22, - , -
L: 11 37 29 B: 47 18 12
Kolsass, Bl 10
339333, 490, 22, - , -
L: 11 37 41 B: 47 18 01
Kolsass, Bl 12
339416, 491, 22, - , -
L: 11 37 48 B: 47 18 33
Kopfstetten, Br
304790, 1479, 65, - , -
L: 16 48 39 B: 48 09 57
Korneuburg, Bl 352
331280, 1388, 61, - , -
L: 16 21 10 B: 48 22 06
Korneuburg, Bl 1943.001
303214, 1389, 61, - , -
L: 16 18 53 B: 48 20 42
Korneuburg, Bl 1943.003
303230, 1390, 61, - , -
L: 16 19 26 B: 48 20 48
Korneuburg, Bl 1944.001
303248, 1391, 61, 153, -
L: 16 18 20 B: 48 21 03
Korneuburg, Bl 1944.003
303222, 1392, 61, - , -
L: 16 18 37 B: 48 21 22
Korneuburg, Bl 1945.001
327502, 1393, 61, - , -
L: 16 17 43 B: 48 21 21
Korneuburg, Br 1942.001
303255, 1394, 61, 153, 180
L: 16 20 09 B: 48 20 53
Kottingbrunn, Br 239
322578, 1718, 75, - , -
L: 16 13 44 B: 47 57 02
Kottingburgstall, Bl 259
326512, 1225, 54, - , -
L: 15 00 41 B: 48 07 39
Kottingburgstall, Bl 269
326660, 1226, 54, - , -
L: 15 01 10 B: 48 07 59
Kotzendorf, Bl 445
337246, 1365, 60, - , -
L: 15 42 43 B: 48 35 33
Krasta, Br 206
338871, 3126, 135, - , 193
L: 14 27 09 B: 46 49 42
Krasta, Br 210
338954, 3134, 135, - , 193
L: 14 28 05 B: 46 50 54
Kraubath, Br 2601
336164, 2470, 107, - , -
L: 14 56 26 B: 47 17 53
Kreisbichl, Br 40.1
307645, 932, 41, - , -
L: 13 56 27 B: 48 06 32
Kreisbichl, Br 41.1
307637, 933, 41, 147, -
L: 13 55 22 B: 48 06 18
Kremsdorf, Br 14.8
316380, 934, 41, - , -
L: 14 14 35 B: 48 11 34
Krift, Br 28.4
344200, 919, 41, - , -
L: 14 08 26 B: 48 01 40
Kritzendorf, Bl 353
331298, 1326, 58, - , -
L: 16 19 43 B: 48 19 43
Kritzendorf, Bl 1943.006
337279, 1327, 58, - , -
L: 16 18 31 B: 48 19 50
Kritzendorf, Bl 1944.002
331322, 1328, 59, - , -
L: 16 18 04 B: 48 20 18
Kroatisch Geresdorf, Br 5
335703, 2057, 89, - , -
L: 16 37 00 B: 47 29 23
Kroatisch Minihof, Br 2
335679, 2064, 89, 159, -
L: 16 38 47 B: 47 31 38
Kröllendorf, Bl 456
337378, 1227, 54, - , -
L: 14 48 20 B: 48 03 23
Kröllendorf, Br 286
326835, 1228, 54, - , -
L: 14 48 30 B: 48 03 04
Kronau, Br
304071, 1329, 59, 152, -
L: 16 00 17 B: 48 19 39
Kronstorf, Br 12.1
324509, 1110, 49, 149, -
L: 14 27 46 B: 48 08 32
Krottendorf, Br 4218
340141, 2721, 117, - , -
L: 15 16 35 B: 46 49 19

Krumau, Bl 1586
356485, 1102, 49, - , 179
L: 14 31 02 B: 47 35 16
Krusdorf, Bl 3967
343277, 2864, 123, - , -
L: 15 51 48 B: 46 50 14
Kühnsdorf, Br 314
317131, 3168, 137, 168, -
L: 14 38 06 B: 46 37 10
Kühnsdorf, Br 320
317164, 3169, 137, - , -
L: 14 37 33 B: 46 37 50
Kühnsdorf, Br 323
317198, 3170, 137, - , -
L: 14 37 55 B: 46 37 53
Kufstein, Bl 1 (151)
346734, 492, 22, - , -
L: 12 10 00 B: 47 35 13
Kufstein, Bl 4 (14)
346742, 493, 22, - , -
L: 12 10 28 B: 47 35 09
Kufstein, Bl 6 (154)
346759, 494, 22, - , -
L: 12 10 16 B: 47 35 20
Kufstein, Bl 8 (156)
346767, 495, 22, - , -
L: 12 10 24 B: 47 35 32
Kufstein-Endach, Bl 2 (E60)
339820, 496, 22, - , -
L: 12 08 58 B: 47 34 31
Kufstein-Endach, Bl10(E50)
342832, 497, 22, - , -
L: 12 09 03 B: 47 34 27
Kufstein-Endach, Bl12(D60)
342840, 498, 22, - , -
L: 12 08 37 B: 47 33 51
Kulm, Br 15
326447, 2275, 98, 161, -
L: 16 27 20 B: 47 06 15
Kumpitz, Bl 2383
340216, 2406, 104, - , -
L: 14 38 45 B: 47 12 15
Kumpitz, Bl 2385
336826, 2407, 104, - , -
L: 14 38 24 B: 47 12 08
Kumpitz, Bl 2387
336834, 2408, 104, - , -
L: 14 39 12 B: 47 12 03
Kumpitz, Bl 23831
340224, 2409, 104, - , -
L: 14 38 42 B: 47 11 54
Kundl, Bl 2 (KU2)
330860, 499, 22, - , -
L: 11 58 01 B: 47 27 39
Kundl, Bl 8 (K63)
339465, 500, 22, - , -
L: 11 59 18 B: 47 28 22
Kundl, Bl 10 (K54)
346916, 501, 22, - , -
L: 11 58 36 B: 47 28 33

- L -

Laa an der Thaya, Bl 463
337436, 1962, 85, - , -
L: 16 23 41 B: 48 43 48
Laa, Blt 35445
329672, 2654, 114, - , 186
L: 15 26 28 B: 46 57 44
Laa, Br 35441
340257, 2655, 114, - , -
L: 15 26 45 B: 46 58 09
Laa, Br 35481
310474, 2656, 114, - , -
L: 15 25 49 B: 46 57 22
Laafeld, Bl 3935
332940, 2910, 125, - , -
L: 16 01 38 B: 46 39 55
Laafeld, Br 3917
311811, 2911, 125, - , -
L: 16 00 19 B: 46 41 20
Laafeld, Br 3931
332924, 2912, 126, - , -
L: 16 00 18 B: 46 40 49
Lachstatt, Bl 2131.7
323170, 993, 44, - , -
L: 14 19 52 B: 48 18 58
Lachstatt, Bl 2132.9
323220, 994, 44, - , 177
L: 14 19 21 B: 48 19 30
Längenfeld, Bl 2
342634, 364, 16, - , -
L: 10 57 49 B: 47 04 45
Längenfeld-Espan, Bl 4
342600, 365, 16, - , -
L: 10 56 59 B: 47 05 31
Längenfeld-Espan, Bl 6
342626, 366, 16, - , -
L: 10 57 23 B: 47 05 36
Längenfeld-Oberried, Bl 1
342618, 367, 16, - , -
L: 10 57 11 B: 47 04 47
Laimbach, Bl 440
337196, 1262, 56, - , -
L: 15 07 26 B: 48 19 11

Laimbach, Bl 441
337204, 1263, 56, 151, -
L: 15 08 23 B: 48 19 03
Landegg, Br
317255, 1719, 75, - , -
L: 16 24 18 B: 47 53 33
Landscha, Bl 38311
329284, 2784, 120, - , -
L: 15 35 26 B: 46 45 37
Landscha, Br 38233
340844, 2785, 120, - , -
L: 15 35 11 B: 46 46 02
Landscha, Br 38251
329409, 2786, 120, - , -
L: 15 34 17 B: 46 45 25
Landshaag, Bl 2157.001
306613, 862, 38, - , -
L: 14 01 47 B: 48 20 19
Landshaag, Bl 2158.001
314369, 863, 38, - , -
L: 14 01 45 B: 48 21 02
Landshaag, Bl 2159.001
306571, 864, 38, - , -
L: 14 01 40 B: 48 21 32
Landshaag, Br 2155.003
306605, 865, 38, - , -
L: 14 03 02 B: 48 21 29
Landshaag, Br 2160.001
374470, 866, 38, - , -
L: 14 01 50 B: 48 21 49
Landskron, Bl 650
351783, 3033, 131, - , 190
L: 13 52 25 B: 46 38 51
Landskron, Bl 651
351809, 3034, 131, - , 190
L: 13 52 10 B: 46 39 16
Lang, Br 3784
311068, 2787, 120, - , -
L: 15 30 15 B: 46 50 22
Langacker, Bl 96.5
378604, 1174, 52, - , -
L: 14 41 14 B: 48 10 19
Langacker, Blt 2097.007
324954, 1175, 52, - , 179
L: 14 40 01 B: 48 10 47
Langacker, Br 2096.013
308569, 1176, 52, - , -
L: 14 40 49 B: 48 11 03
Langacker, Br 2097.011
314625, 1177, 52, - , -
L: 14 40 25 B: 48 12 09
Langegg, Bl 6211
356709, 3186, 138, - , 194
L: 15 32 38 B: 46 38 59
Langenlebarn - Bh., Bl
304105, 1330, 59, 152, -
L: 16 07 22 B: 48 19 40
Langenlebarn, Br 1958.002
304097, 1331, 59, - , -
L: 16 07 02 B: 48 20 02
Langenrohr, Br
304121, 1332, 59, - , -
L: 16 00 18 B: 48 18 27
Langenschönbichl, Br
304139, 1333, 59, - , 180
L: 15 58 40 B: 48 19 52
Langenstein, Bl 14.3
376160, 995, 44, - , -
L: 14 29 19 B: 48 14 47
Langenstein, Bl 16.19
376202, 996, 44, - , -
L: 14 27 51 B: 48 14 25
Langenstein, Bl 16.21
376228, 997, 44, - , -
L: 14 28 06 B: 48 15 18
Langenstein, Bl 18.7
376368, 998, 44, - , -
L: 14 27 34 B: 48 15 25
Langenstein, Bl 2118.3
307918, 999, 44, - , -
L: 14 27 05 B: 48 14 50
Langenstein, Blt 2118.5
324806, 1000, 44, - , 177
L: 14 27 16 B: 48 14 57
Langenwang-Schw., Br 2949
325357, 2500, 108, - , -
L: 15 35 53 B: 47 33 34
Langenzersdorf, Bl 2157 (1935.005)
319681, 1480, 65, - , -
L: 16 22 07 B: 48 17 34
Langenzersdorf, Blt 397
331777, 1481, 65, - , 180
L: 16 21 59 B: 48 17 22
Langenzersdorf, Br
303735, 1395, 61, - , -
L: 16 20 35 B: 48 19 22
Langenzersdorf, Br 2112
313221, 1482, 65, - , -
L: 16 22 43 B: 48 17 35
Langenzersdorf-Bhf., Bl
303263, 1483, 65, - , -
L: 16 21 26 B: 48 18 27
Langenzersdorf-Bhf., Br 263
326603, 1484, 65, - , -
L: 16 20 53 B: 48 18 58
Langenzersdorf-Praunstr., Br
313445, 1485, 65, - , -
L: 16 20 58 B: 48 18 09
Langenzersdorf-Wr.str., Br
303313, 1486, 65, - , -
L: 16 22 11 B: 48 18 15
Langkampfen, Bl 11 (B84)
339739, 502, 22, - , -
L: 12 06 58 B: 47 32 52
Langkampfen, Bl 15 (B86)
339770, 503, 22, - , -
L: 12 06 40 B: 47 33 00
Langkampfen, Bl 29 (E70)
339762, 504, 22, - , -
L: 12 08 51 B: 47 34 33
Langkampfen, Bl 31 (E80)
339788, 505, 22, - , -
L: 12 08 46 B: 47 34 35
Langkampfen, Blt 1
339390, 506, 22, - , 172
L: 12 08 03 B: 47 34 03
Langwiedmoos, Bl 26.2
324343, 759, 33, - , 175
L: 13 10 29 B: 48 06 14
Lansach, Bl 617
351593, 3075, 133, - , -
L: 13 42 31 B: 46 40 44
Lanzenkirchen, Bl 300
326975, 1720, 75, - , -
L: 16 13 13 B: 47 45 13
Lanzenkirchen, Br
300665, 1721, 75, 156, -
L: 16 14 24 B: 47 44 43
Lanzenkirchen-Forstgarten, Bl
313668, 1722, 75, - , 181
L: 16 15 33 B: 47 45 33
Lassee, Bl 345
331223, 1487, 65, - , -
L: 16 47 10 B: 48 12 45
Lassnitz, Br 4211
340125, 2722, 117, - , -
L: 15 14 57 B: 46 49 37
Lauterach, Bl 50.2.03
322073, 196, 9, - , -
L: 9 44 15 B: 47 28 16
Lauterach, Bl 50.2.04 A
322081, 197, 9, - , 170
L: 9 44 23 B: 47 28 44
Lauterach, Bl 50.2.07 A
309443, 198, 9, - , -
L: 9 43 15 B: 47 28 32
Lauterach, Bl 50.2.08 B
309427, 199, 9, - , -
L: 9 43 22 B: 47 29 06
Lauterach, Bl 50.2.10
322115, 200, 9, 140, 170
L: 9 42 33 B: 47 28 53
Lauterach, Bl 50.2.11
322123, 201, 9, - , -
L: 9 42 22 B: 47 28 38
Lauterach, Bl 50.2.19
328377, 202, 9, - , 171
L: 9 42 39 B: 47 28 11
Lauterach, Bl 50.2.36 A
327544, 203, 9, - , -
L: 9 43 28 B: 47 28 48
Lavamünd, Bl 902
338749, 3178, 138, - , -
L: 14 55 57 B: 46 39 23
Lavant, Bl 2
330803, 3003, 129, - , -
L: 12 52 13 B: 46 47 23
Lebern, Br 3500
310482, 2657, 115, - , -
L: 15 26 55 B: 47 00 33
Lebern, Br 3518
340331, 2658, 115, - , -
L: 15 27 26 B: 47 00 08
Lebern, Br 3528
340695, 2659, 115, - , -
L: 15 27 36 B: 46 59 53
Lebern, Br 3530
310524, 2660, 115, - , 187
L: 15 27 21 B: 46 59 47
Lebern, Br 3532
310532, 2661, 115, - , 187
L: 15 26 51 B: 46 59 33
Lebern, Br 34981
328856, 2662, 115, - , -
L: 15 27 28 B: 47 01 01
Lebern, Br 35201
336974, 2663, 115, - , -
L: 15 27 09 B: 46 59 57
Lebern, Br 35221
329060, 2664, 115, - , -
L: 15 25 39 B: 46 59 53
Lebmach, Bl 274
351999, 3109, 134, - , -
L: 14 19 23 B: 46 44 21
Lebring, Br 3778
311092, 2788, 120, 165, -
L: 15 32 23 B: 46 50 50
Lebring, Br 3788
329789, 2789, 120, - , -
L: 15 32 45 B: 46 50 00
Lebring, Br 37801
356337, 2790, 120, - , -
L: 15 32 42 B: 46 50 29
Lebring, Br 37843
329177, 2791, 120, - , 188
L: 15 31 59 B: 46 49 56
Lech, Bl 80.1.02
347328, 297, 13, - , 171
L: 10 09 02 B: 47 12 54
Lech, Bl 80.1.03
347336, 298, 13, - , 172
L: 10 08 05 B: 47 12 24
Lech, Bl 80.1.04
347344, 299, 13, - , 172
L: 10 06 38 B: 47 11 58
Lech, Bl 80.1.05
347351, 300, 13, - , 172
L: 10 08 37 B: 47 11 48
Lechaschau, Bl 3
334300, 316, 14, - , -
L: 10 41 57 B: 47 29 36
Lechaschau, Bl 5
334847, 317, 14, - , -
L: 10 42 33 B: 47 29 24
Lechaschau, Bl 7
346577, 318, 14, - , -
L: 10 42 28 B: 47 29 38
Lechen, Br 2929
325332, 2501, 108, - , -
L: 15 37 57 B: 47 34 26
Leiben, Br 2039.001
322784, 1270, 56, - , -
L: 15 17 06 B: 48 13 44
Leiben, Br 2041.001
322701, 1271, 56, - , -
L: 15 15 32 B: 48 13 35
Leibnitz, Bl 38088
329847, 2792, 120, - , -
L: 15 33 59 B: 46 47 47
Leibnitz, Bl 38101
311126, 2793, 120, - , -
L: 15 33 21 B: 46 47 43
Leibnitz, Blt 38085
336446, 2794, 120, - , 188
L: 15 33 59 B: 46 47 49
Leibnitz, Br 38184
336560, 2795, 120, - , -
L: 15 32 03 B: 46 45 59
Leibnitz, Br 38186
336362, 2796, 120, - , -
L: 15 32 22 B: 46 46 39
Leibnitz, Br 38188
336354, 2797, 120, - , -
L: 15 32 59 B: 46 46 57
Leitersdorf I, Br391377
356311, 2913, 126, - , -
L: 15 56 55 B: 46 42 01
Leitersdorf, Bl 5240
343574, 2311, 100, - , -
L: 15 56 41 B: 46 56 49
Leithaprodersdorf, Bl 5
335596, 1723, 75, - , -
L: 16 28 05 B: 47 56 08
Leithaprodersdorf, Bl 7
345223, 1724, 75, - , -
L: 16 31 05 B: 47 55 54
Leithaprodersdorf, Br. 9
345660, 1725, 75, - , -
L: 16 29 01 B: 47 56 15
Leitring Bl381831
356717, 2798, 120, - , 188
L: 15 33 36 B: 46 46 42
Leitring, Br 3822
329805, 2799, 120, - , -
L: 15 34 09 B: 46 46 27
Leitring, Br 38122
311167, 2800, 120, - , 188
L: 15 34 08 B: 46 47 27
Leitring, Br 38183
336800, 2801, 121, - , -
L: 15 33 40 B: 46 46 53
Leitring, Br 38209
315481, 2802, 121, - , -
L: 15 34 21 B: 46 46 53
Lengau, Bl 36.4
324483, 760, 33, 145, 175
L: 13 14 10 B: 47 59 44
Lengberg, Bl 1
330811, 3004, 129, - , -
L: 12 52 36 B: 46 47 30
Lengberg, Bl 2 (Lavant, Bl 4)
334565, 3005, 129, 166, -
L: 12 52 29 B: 46 47 25
Lengberg, Bl 3
330829, 3006, 129, - , -
L: 12 53 22 B: 46 47 45
Lengberg, Lp 1
346452, 3007, 130, - , -
L: 12 53 07 B: 46 47 34
Lenzing, Bl 2
347716, 730, 31, - , 174
L: 12 49 04 B: 47 27 31
Lenzing, Bl 6
347724, 731, 31, - , -
L: 12 49 20 B: 47 26 35
Leobendorf, Bl 1943.005
303206, 1396, 61, - , -
L: 16 19 56 B: 48 21 49
Leobendorf, Bl 351
331272, 1397, 61, - , -
L: 16 19 02 B: 48 22 22
Leobendorf, Blt 425
337048, 1398, 61, - , 180
L: 16 18 01 B: 48 21 36

Leobendorf, Br 215
319236, 1399, 62, - , -
L: 16 18 19 B: 48 22 13
Leobersdorf, Bl 451
300699, 1726, 75, - , -
L: 16 13 01 B: 47 55 52
Leonding, Br 11.9
315762, 935, 41, - , -
L: 14 13 56 B: 48 15 21
Leonding, Br 28.42
323808, 936, 41, - , -
L: 14 15 23 B: 48 16 06
Leopoldsdorf i.Mf., Bl 346
331231, 1488, 65, - , -
L: 16 42 41 B: 48 12 38
Leopoldsdorf i.Mf., Blt 394
331744, 1489, 65, - , 181
L: 16 41 59 B: 48 13 12
Leopoldsdorf i.Mf.-Zf., Br
304824, 1490, 65, - , -
L: 16 42 16 B: 48 14 19
Leopoldsdorf, Br
300707, 1727, 75, - , -
L: 16 23 53 B: 48 06 29
Leopoldskron, Bl 242
347583, 668, 29, - , -
L: 13 01 24 B: 47 46 36
Leutasch-Arn, Bl 3
330241, 344, 15, 142, -
L: 11 10 21 B: 47 23 01
Leutasch-Gasse, Bl 7
330746, 345, 15, 142, -
L: 11 09 47 B: 47 22 53
Leutzmannsdorf, Blt 433
337121, 1229, 54, - , 179
L: 14 57 03 B: 48 06 32
Leutzmannsdorf, Br 287
326843, 1230, 54, - , -
L: 14 55 37 B: 48 07 19
Lichendorf, Br 3861
311829, 2914, 126, - , -
L: 15 41 59 B: 46 42 06
Lichendorf, Br 3865
311845, 2915, 126, 166, -
L: 15 41 59 B: 46 43 26
Lichendorf, Br 3869
315176, 2916, 126, - , -
L: 15 42 30 B: 46 43 26
Lichendorf, Br 38632
325738, 2917, 126, - , -
L: 15 41 41 B: 46 42 45
Lichendorf, Br 38653
329086, 2918, 126, - , -
L: 15 42 25 B: 46 43 05
Lichtenberg, Bl 1
347732, 732, 32, - , 174
L: 12 49 16 B: 47 25 46
Lichtenberg, Bl 5
347708, 733, 32, - , -
L: 12 50 03 B: 47 27 11
Lichtenberg, Br 6
347682, 734, 32, - , -
L: 12 50 01 B: 47 27 32
Lichtenegg, Bl 32.1
376574, 937, 41, - , -
L: 14 00 30 B: 48 08 51
Lichtenegg, Br 31.9
314302, 938, 41, - , -
L: 14 00 50 B: 48 09 46
Lichtenegg, Br 35.1
314294, 939, 41, - , -
L: 13 58 20 B: 48 08 35
Lichtenwörth, Bl
300715, 1728, 75, - , -
L: 16 17 45 B: 47 49 59
Lichtenwörth-Heutalhof, Bl
315952, 1729, 75, - , -
L: 16 19 35 B: 47 49 31
Liebenfels, Bl 272
338640, 3110, 134, - , -
L: 14 17 20 B: 46 44 02
Liebing, Br 3
335851, 2294, 99, - , -
L: 16 29 33 B: 47 24 54
Liefering II, Bl 605
321307, 669, 29, - , 173
L: 13 00 21 B: 47 49 49
Liefering II, Bl 608
347526, 670, 29, - , -
L: 12 59 42 B: 47 50 04
Liefering II, Bl 642
321133, 671, 29, - , 174
L: 13 00 25 B: 47 50 29
Lienz, Bl 1
346874, 2977, 128, - , -
L: 12 47 00 B: 46 50 06
Lienz, Bl 2
330670, 2978, 128, 166, 189
L: 12 46 08 B: 46 49 28
Lienz, Bl 3
342261, 2979, 128, - , -
L: 12 45 25 B: 46 49 23
Lienz, Bl 4
354118, 2980, 128, - , 189
L: 12 46 10 B: 46 49 53
Lienz, Bl 5
354126, 2981, 128, - , 189
L: 12 46 02 B: 46 49 56
Lienz, Br 1
330530, 2982, 128, - , -
L: 12 45 34 B: 46 49 16
Lienz, Br 2
346411, 2983, 129, - , -
L: 12 45 21 B: 46 49 56
Lienz, Br 9
330548, 2984, 129, - , -
L: 12 48 10 B: 46 49 19
Liesfeld, Bl 2
330761, 507, 22, - , -
L: 12 00 19 B: 47 28 37
Liesfeld, Bl 4 (K70)
334656, 508, 22, - , -
L: 12 00 02 B: 47 28 47
Liesfeld, Bl 8 (K78)
334540, 509, 22, - , -
L: 12 00 49 B: 47 29 00
Liesfeld, Bl 12 (K76)
334581, 510, 22, - , -
L: 12 01 03 B: 47 28 38
Liesfeld, Bl 14 (K65)
334680, 511, 22, - , -
L: 11 59 48 B: 47 28 22
Liesingau, Br 2710
336883, 2446, 106, - , -
L: 14 47 19 B: 47 24 19
Liesingthal, Br 2651
318618, 2471, 107, 162, -
L: 15 00 51 B: 47 20 33
Liesingthal, Br 2663
319178, 2472, 107, - , -
L: 15 00 51 B: 47 20 52
Liesingthal, Br 2675
318600, 2473, 107, - , -
L: 15 00 49 B: 47 20 19
Liezen, Bl 1311
356444, 1103, 49, - , 179
L: 14 13 34 B: 47 33 24
Lind, Bl 2507
325746, 2410, 104, - , -
L: 14 47 12 B: 47 11 25
Lind, Bl 25091
344002, 2411, 104, - , -
L: 14 47 34 B: 47 11 38
Lind, Blt 25075
336438, 2412, 104, - , 184
L: 14 47 14 B: 47 11 24
Lind, Br 2505
309948, 2413, 104, 162, -
L: 14 47 14 B: 47 11 51
Lind, Br 2509
329953, 2414, 104, - , -
L: 14 47 37 B: 47 11 38
Lind, Br 207
338897, 3135, 135, - , 193
L: 14 27 58 B: 46 49 54
Lindegg, Tbl 58110
349704, 2344, 101, - , -
L: 16 01 18 B: 47 05 46
Lindham, Bl 2145.009
306910, 867, 38, - , -
L: 14 09 23 B: 48 20 04
Lindham, Bl 2146.005
306928, 868, 38, - , -
L: 14 08 57 B: 48 20 30
Lindham, Bl 2147.017
344101, 869, 38, - , -
L: 14 08 00 B: 48 19 46
Lindham, Bl 2149.003
306852, 870, 38, - , -
L: 14 07 23 B: 48 19 43
Linz, Bl 2135.6
324137, 1029, 45, - , -
L: 14 17 15 B: 48 18 02
Linz, Bl 35.10
378513, 1030, 45, - , 178
L: 14 17 41 B: 48 18 41
Linz, Br 2131.16
324145, 1031, 45, - , -
L: 14 17 21 B: 48 17 36
Linz, Br 36.2
378596, 1032, 46, - , -
L: 14 17 10 B: 48 17 50
Lipsch, Br 38573
343137, 2919, 126, - , -
L: 15 40 04 B: 46 45 48
Lochau, Bl 40.1.01
327676, 204, 9, - , -
L: 9 45 09 B: 47 30 36
Lochau, Bl 40.1.02
327684, 292, 13, - , -
L: 9 44 31 B: 47 31 53
Lochau, Bl 40.1.03
327692, 293, 13, - , -
L: 9 45 05 B: 47 31 55
Lochen, Br 36.2
324475, 761, 33, - , 175
L: 13 10 44 B: 48 00 53
Lockenhaus, Bl 1
335208, 2295, 99, - , -
L: 16 24 01 B: 47 24 56
Lödersdorf, Br 5243
325894, 2312, 100, - , -
L: 15 56 49 B: 46 57 15
Lödersdorf, Br 52411
336743, 2313, 100, - , -
L: 15 56 43 B: 46 57 25
Lofer, Bl 1
347849, 736, 32, - , 174
L: 12 41 27 B: 47 34 53
Loibach, Bl 336
351874, 3171, 137, - , -
L: 14 47 56 B: 46 34 19
Loimersdorf, Bl 347
331215, 1491, 65, - , -
L: 16 51 20 B: 48 10 23
Loimersdorf, Br
304832, 1492, 65, - , -
L: 16 50 57 B: 48 11 19
Loipersbach, Bl
313452, 1730, 75, - , -
L: 16 06 58 B: 47 43 03
Loipersdorf, Bl 4
335018, 2245, 97, - , -
L: 16 02 46 B: 47 20 24
Loipersdorf, Br 5860
343665, 2229, 96, - , -
L: 16 06 11 B: 47 00 59
Loosdorf, Bl 310
327122, 1279, 56, - , -
L: 15 23 49 B: 48 12 08
Lorch, Bl 12.4
377010, 1111, 49, - , -
L: 14 30 58 B: 48 14 09
Lorch, Bl 2117.2
308056, 1033, 46, - , -
L: 14 27 24 B: 48 13 59
Lorch, Br 2117.6
314187, 1034, 46, - , -
L: 14 27 04 B: 48 13 21
Lorch, Br 2118.4
308114, 1035, 46, - , -
L: 14 26 14 B: 48 14 00
Lorch, Br 2119.2
316448, 1036, 46, - , -
L: 14 25 18 B: 48 13 46
Lorüns, Bl 08.27.01
347146, 8, 1, - , -
L: 9 50 39 B: 47 07 47
Lorüns, Bl 08.27.03
378950, 9, 1, - , -
L: 9 50 50 B: 47 08 00
Lorüns, Bl 08.27.05
347153, 10, 1, - , -
L: 9 51 22 B: 47 07 48
Lorüns, Bl 08.27.06
347161, 11, 1, - , -
L: 9 50 29 B: 47 07 59
Lorüns, Bl 08.27.09
378976, 12, 1, - , -
L: 9 51 32 B: 47 07 41
Lorüns, Bl 08.27.11
347179, 13, 1, - , 169
L: 9 51 00 B: 47 07 56
Lorüns, Bl 08.27.18
378992, 14, 1, - , -
L: 9 51 32 B: 47 07 37
Losensteinleithen, Br 18.16
324541, 987, 44, 148, -
L: 14 21 25 B: 48 06 54
Ludesch, Bl 06.36.01
321950, 70, 4, - , -
L: 9 46 00 B: 47 10 37
Ludesch, Bl 06.36.04
321984, 71, 4, - , -
L: 9 46 28 B: 47 10 31
Ludesch, Bl 06.36.06
321992, 72, 4, - , -
L: 9 46 41 B: 47 10 53
Ludesch, Bl 06.36.09
321539, 73, 4, - , -
L: 9 45 40 B: 47 10 58
Ludmannsdorf, Bl 511
338277, 3105, 134, - , 192
L: 14 05 49 B: 46 32 36
Luftenberg, Bl 21.12
377515, 1037, 46, - , -
L: 14 25 11 B: 48 15 02
Luftenberg, Bl 2119.34
323469, 1038, 46, - , -
L: 14 26 03 B: 48 14 40
Luftenberg, Bl 2119.5
323014, 1001, 44, - , -
L: 14 26 24 B: 48 15 16
Luftenberg, Bl 2119.9
323030, 1002, 44, 148, -
L: 14 27 08 B: 48 15 58
Luftenberg, Bl 2120.1
307934, 1003, 44, - , -
L: 14 26 18 B: 48 15 28
Luftenberg, Bl 2120.9
323048, 1004, 44, - , -
L: 14 26 11 B: 48 15 51
Luftenberg, Bl 2121.1
323055, 1005, 44, - , -
L: 14 25 28 B: 48 15 32
Lungendorf, Br 64.2
324772, 906, 40, - , -
L: 13 59 00 B: 47 59 16
Lustenau, Bl 2129.12
324012, 1039, 46, - , -
L: 14 19 28 B: 48 17 42
Lustenau, Bl 2130.2
324020, 1040, 46, - , -
L: 14 19 28 B: 48 18 03

Lustenau, Bl 29.36
378158, 1041, 46, - , -
L: 14 19 09 B: 48 17 30
Lustenau, Bl 30.8
378257, 1042, 46, - , -
L: 14 19 58 B: 48 18 13
Lustenau, Bl 32.12
378398, 1043, 46, - , -
L: 14 19 06 B: 48 19 03
Lustenau, Bl 33.6
378471, 1044, 46, - , -
L: 14 18 05 B: 48 19 07
Lustenau, Bl 50.3.08 A
328203, 205, 9, - , 171
L: 9 40 23 B: 47 24 23
Lustenau, Bl 50.3.09 A
328211, 206, 9, - , -
L: 9 40 43 B: 47 25 32
Lustenau, Bl 50.3.10
328229, 207, 9, - , 171
L: 9 39 14 B: 47 25 33
Lustenau, Bl 50.3.18
328302, 208, 9, - , -
L: 9 40 19 B: 47 26 48
Lustenau, Blt 2135.2
324111, 1045, 46, - , 178
L: 14 17 58 B: 48 17 47
Lustenau, Br 29.4
378174, 1046, 46, - , -
L: 14 18 32 B: 48 17 16
Lustenau, Br 3
309450, 209, 9, - , -
L: 9 39 01 B: 47 25 45
Lustenau, Br 31.6
378356, 1047, 46, - , -
L: 14 19 11 B: 48 18 20
Lustenau, Br 5
309476, 210, 9, 141, -
L: 9 39 41 B: 47 25 42
Lutzmannsburg, Bl 8
335737, 2058, 89, - , -
L: 16 38 26 B: 47 28 03
Lutzmannsburg, Br 9
335745, 2059, 89, - , -
L: 16 39 24 B: 47 28 49

- M -

Mäder, Bl 50.4.05
322438, 211, 9, - , 171
L: 9 36 09 B: 47 20 31
Mäder, Bl 50.4.10 A
322487, 212, 9, - , -
L: 9 37 22 B: 47 21 38
Mäder, Bl 50.4.11
322503, 213, 9, - , 171
L: 9 37 46 B: 47 21 12
Maggau, Br 3944
343160, 2849, 123, - , -
L: 15 39 15 B: 46 51 49
Mainburg, Bl 309
327114, 1280, 56, - , -
L: 15 29 37 B: 48 05 02
Mandorf, Br 62.2
324764, 920, 41, 147, -
L: 14 09 14 B: 47 59 36
Mannersdorf a.d.R., Bl 20
345504, 2060, 89, - , -
L: 16 32 08 B: 47 25 45
Mannersdorf a.d.R., Bl 13
335786, 2061, 89, - , -
L: 16 31 22 B: 47 26 23
Mannsdorf, Bl
304840, 1493, 66, 154, -
L: 16 39 41 B: 48 09 09
Mannsdorf, Bl 1906.001
326694, 1494, 66, - , -
L: 16 39 48 B: 48 07 57
Mannsdorf, Bl 1906.003
326686, 1495, 66, - , -
L: 16 39 32 B: 48 08 10
Mannswörth, Bl 2
313700, 1731, 75, - , -
L: 16 30 39 B: 48 08 43
Mannswörth, Blt 382
331629, 1732, 75, - , 181
L: 16 30 58 B: 48 08 50
Mannswörth-Schafflerhof, Bl
300723, 1733, 75, 156, -
L: 16 30 57 B: 48 08 44
Mantrach, Br 4336
340471, 2748, 118, - , -
L: 15 26 10 B: 46 44 57
Marbach, Br 2048.001
322735, 1272, 56, - , -
L: 15 10 11 B: 48 13 02
Marchegg, Bl 201
304881, 1496, 66, - , -
L: 16 54 36 B: 48 16 27
Marchegg, Bl 260
326520, 1497, 66, - , -
L: 16 54 58 B: 48 16 47
Marchegg, Br
305110, 1498, 66, - , -
L: 16 52 58 B: 48 16 32
Marchegg-Eisenbahnstation, Br
304915, 1499, 66, - , -
L: 16 55 26 B: 48 14 53
Marchegg-Heimatland, Br
304923, 1500, 66, 154, -
L: 16 56 18 B: 48 13 35
Marchtrenk, Br 21.1
375329, 940, 42, - , -
L: 14 08 06 B: 48 11 13
Marchtrenk, Br 21.11
307793, 941, 42, - , 177
L: 14 08 03 B: 48 12 08
Marchtrenk, Br 21.13
307801, 942, 42, - , -
L: 14 07 55 B: 48 12 34
Marchtrenk, Br 21.9
307777, 943, 42, 147, 177
L: 14 07 59 B: 48 11 51
Marchtrenk, Br 22.1
314336, 944, 42, - , -
L: 14 07 30 B: 48 11 03
Marchtrenk, Br 24.11
307769, 945, 42, - , -
L: 14 05 46 B: 48 11 32
Marchtrenk, Br 25.7
316190, 946, 42, - , -
L: 14 04 27 B: 48 11 48
Margarethen am Moos, Br
300731, 1734, 75, 156, -
L: 16 36 19 B: 48 02 44
Maria Buch, Bl 2410
336461, 2415, 104, - , -
L: 14 43 07 B: 47 09 54
Maria Ellend, Bl 1904.2
331108, 1940, 84, - , -
L: 16 40 48 B: 48 07 00
Maria Ellend, Bl 1906.2
331090, 1941, 84, - , -
L: 16 39 27 B: 48 07 09
Maria Gail, Bl 116
338590, 3054, 132, - , 191
L: 13 52 31 B: 46 35 58
Maria Lanzendorf, Br
300749, 1735, 75, 156, -
L: 16 25 23 B: 48 06 02
Maria Ponsee, Br
304147, 1334, 59, - , 180
L: 15 50 46 B: 48 21 01
Maria Ponsee-Oberbierbaum, Br
304212, 1335, 59, - , -
L: 15 50 08 B: 48 20 34
Maria Saal, Bl 219
338632, 3114, 134, 167, 192
L: 14 19 12 B: 46 41 07
Maria Saal, Bl 221
338673, 3115, 134, - , 192
L: 14 19 59 B: 46 40 41
Maria Saal, Bl 230
338244, 3116, 135, - , 192
L: 14 19 56 B: 46 40 11
Maria Saal, Blt 220
338657, 3117, 135, - , 192
L: 14 19 49 B: 46 40 50
Mariathal, Bl 420
332007, 1370, 60, - , -
L: 16 07 13 B: 48 34 05
Markersdorf, Bl 311
327130, 1281, 56, - , -
L: 15 29 42 B: 48 11 22
Markgrafneusiedl, Bl
304931, 1501, 66, - , -
L: 16 38 01 B: 48 16 04
Markt Allhau, Bl 15
335604, 2246, 97, - , -
L: 16 03 58 B: 47 17 13
Markt Allhau, Tbr 6
345991, 2345, 102, - , -
L: 16 05 21 B: 47 17 49
Markt St. Martin, Bl 1
345520, 2049, 89, - , -
L: 16 26 16 B: 47 33 45
Markthof - Schloßhof, Br
305128, 1502, 66, - , -
L: 16 56 21 B: 48 12 58
Markthof, Bl 1880.1
327494, 1503, 66, - , -
L: 16 57 48 B: 48 10 46
Markthof, Bl 1881.5
356097, 1504, 66, - , -
L: 16 57 02 B: 48 10 39
Markthof, Bl. 1884.1
331207, 1505, 66, - , -
L: 16 55 55 B: 48 10 25
Markthof, Br
304949, 1506, 66, - , 181
L: 16 57 48 B: 48 11 39
Matrei i.O., Bl 1
346932, 2964, 128, - , -
L: 12 32 09 B: 46 59 33
Matrei i.O., Bl 3
346957, 2965, 128, - , -
L: 12 32 30 B: 46 59 40
Matrei i.O., Bl 5
346973, 2966, 128, - , -
L: 12 32 33 B: 46 59 08
Matrei i.O., Bl 7
346999, 2967, 128, - , -
L: 12 32 55 B: 46 59 12
Mattelsberg, Bl 4376
356683, 2731, 118, - , 187
L: 15 26 58 B: 46 44 07
Mattighofen, Bl 24.2
324327, 762, 33, - , 175
L: 13 08 22 B: 48 06 28
Matzendorf, Br
317560, 1736, 75, - , -
L: 16 13 25 B: 47 53 21
Mauer bei Amstetten, Bl 364
331496, 1231, 54, - , -
L: 14 47 27 B: 48 04 02
Mauer bei Amstetten, Br 288
326850, 1232, 54, - , -
L: 14 50 53 B: 48 06 34
Mauer bei Amstetten, Br 289
326868, 1233, 54, - , -
L: 14 48 02 B: 48 05 52
Mauerkirchen, Bl 12.2
324269, 763, 33, - , 175
L: 13 07 48 B: 48 11 24
Maurach, Bl 2
347005, 346, 15, - , -
L: 11 44 15 B: 47 25 29
Mauritzen, Bl 3145
325019, 2546, 110, - , -
L: 15 18 58 B: 47 14 46
Mauritzen, Bl 3165
325084, 2547, 110, - , -
L: 15 20 18 B: 47 13 49
Mauritzen, Bl315512
340752, 2548, 110, - , 185
L: 15 19 33 B: 47 14 22
Mauritzen, Br 3157
325043, 2549, 110, 163, -
L: 15 19 07 B: 47 14 14
Mautern, Bl 2713
336933, 2447, 106, - , -
L: 14 49 38 B: 47 24 02
Mautern, Br 2711
336891, 2448, 106, - , -
L: 14 49 19 B: 47 23 45
Mauthausen, Br 2113.1
307959, 1006, 44, - , -
L: 14 30 32 B: 48 14 46
Mauthbrücken, Bl 625
338947, 3076, 133, - , -
L: 13 34 36 B: 46 45 04
Mauthen, Bl 701
338327, 3036, 131, - , -
L: 13 00 23 B: 46 40 21
Maxglan, Bl 624
321299, 672, 29, - , 174
L: 13 01 08 B: 47 48 55
Mayerhof, Bl 4337
356584, 2749, 118, - , 188
L: 15 24 04 B: 46 45 35
Maßweg, Br 2527
314716, 2416, 105, - , -
L: 14 48 12 B: 47 12 37
Mehrnbach, TBl 1.1
344291, 786, 34, - , 176
L: 13 25 40 B: 48 12 46
Meiningen, Bl 01.33.01
309500, 214, 9, - , -
L: 9 33 53 B: 47 17 34
Meiningen, Bl 01.33.04
322347, 215, 9, - , 171
L: 9 33 49 B: 47 18 01
Meiningen, Bl 01.33.06
309526, 216, 9, - , 171
L: 9 34 39 B: 47 17 38
Meiningen, Bl 01.33.07
322495, 217, 10, - , -
L: 9 34 27 B: 47 18 16
Meiningen, Bl 01.33.08
322321, 218, 10, - , -
L: 9 35 21 B: 47 19 00
Meiningen, Bl 01.33.09
322339, 219, 10, - , -
L: 9 35 39 B: 47 18 49
Meiningen, Bl 01.33.11
379172, 220, 10, - , -
L: 9 33 37 B: 47 17 34
Meiningen, Blt 01.33.06
328369, 221, 10, - , 171
L: 9 34 39 B: 47 17 38
Melk, Bl 2037.004
322792, 1273, 56, 151, -
L: 15 18 43 B: 48 13 11
Mellach, Bl 3565
356345, 2665, 115, - , 187
L: 15 30 29 B: 46 56 56
Mellach, Bl 3567
356352, 2666, 115, - , 187
L: 15 30 32 B: 46 56 43
Mellach, Br 3561
310540, 2667, 115, - , -
L: 15 30 30 B: 46 57 06
Mellach, Br 37633
314963, 2803, 121, - , -
L: 15 29 32 B: 46 54 54
Mellau, Bl 30.3.01
332221, 272, 12, - , -
L: 9 52 46 B: 47 21 32
Mellau, Bl 30.3.02
332239, 273, 12, - , -
L: 9 52 47 B: 47 20 57

Mellau, Bl 30.3.03
332247, 274, 12, - , -
L: 9 53 21 B: 47 20 54
Mettersdorf, Bl 39541
353292, 2854, 123, - , -
L: 15 43 03 B: 46 48 14
Mettersdorf, Br 3954
343194, 2855, 123, - , -
L: 15 42 38 B: 46 48 04
Mettersdorf, Br 4125
343061, 2711, 117, - , -
L: 15 20 12 B: 46 51 59
Michaelerberg, Bl 1140
332965, 1082, 48, - , -
L: 13 53 46 B: 47 25 39
Michelhausen, Br
304154, 1336, 59, - , -
L: 15 56 23 B: 48 17 28
Mils-Au, Bl 1 (122)
346700, 378, 17, - , -
L: 10 40 48 B: 47 12 25
Mils-Au, Bl 3 (127)
346726, 379, 17, - , -
L: 10 41 21 B: 47 12 39
Minihof-Liebau, Tbr 1
346007, 2346, 102, - , -
L: 16 05 08 B: 46 53 17
Mistelbach, Bl 411
331918, 1969, 85, - , -
L: 16 34 06 B: 48 34 46
Mittelberg, Bl 90.1.01
347443, 294, 13, - , -
L: 10 07 26 B: 47 18 37
Mittelberg, Bl 90.1.02
347435, 295, 13, - , 171
L: 10 14 49 B: 47 31 39
Mittelberg, Bl 90.1.03
347468, 296, 13, - , -
L: 10 09 17 B: 47 19 10
Mitterau, Bl 312
327148, 1282, 57, 151, -
L: 15 29 17 B: 48 12 04
Mitterau, Blt 426
337055, 1283, 57, - , 180
L: 15 29 10 B: 48 12 10
Mitterberg, Bl 1181
356394, 1083, 48, - , 178
L: 13 59 56 B: 47 28 21
Mitterberg, Br 58.1
375097, 898, 39, - , -
L: 13 48 09 B: 48 01 56
Mitterdietach, Br 24.1
324517, 1112, 49, - , -
L: 14 26 18 B: 48 04 45
Mitterdorf, Bl 5111
343483, 2314, 100, - , 184
L: 15 37 19 B: 47 10 20
Mitterdorf, Br 2980
318287, 2502, 108, 163, -
L: 15 31 01 B: 47 32 41
Mitterdorf, Br 2982
318295, 2503, 108, - , -
L: 15 30 50 B: 47 32 25
Mitterkirchen, Bl 2090.001
308973, 1178, 52, - , -
L: 14 44 29 B: 48 10 39
Mitterkirchen, Bl 2092.021
316661, 1179, 52, - , -
L: 14 42 54 B: 48 11 17
Mitterkirchen, Bl 2092.025
309286, 1180, 52, - , -
L: 14 43 27 B: 48 11 12
Mitterkirchen, Br 2090.005
309252, 1181, 52, - , -
L: 14 44 28 B: 48 11 05
Mitterkirchen, Br 2092.013
309278, 1182, 52, 150, -
L: 14 43 38 B: 48 11 50
Mittermichldorf, Br 5.2
324905, 921, 41, - , -
L: 14 07 18 B: 47 53 30
Mitterndorf a.d.F., Bl 15
300806, 1737, 75, - , -
L: 16 29 36 B: 48 00 30
Mitterndorf a.d.F., Bl 28
300822, 1738, 75, - , -
L: 16 28 29 B: 47 59 35
Mitterndorf a.d.F., Bl S4
326538, 1739, 75, - , -
L: 16 28 35 B: 47 58 47
Mitterndorf a.d.F., Bl S5
326546, 1740, 76, - , -
L: 16 29 14 B: 47 59 02
Mitterndorf a.d.F., Bl Th1
300830, 1741, 76, - , -
L: 16 28 01 B: 47 59 28
Mitterndorf a.d.F., Br (II)
300772, 1742, 76, - , -
L: 16 27 49 B: 47 59 07
Mitterndorf a.d.F., Br (III)
300780, 1743, 76, - , -
L: 16 27 50 B: 47 58 38
Mitterndorf, Bl 1251
353367, 1090, 48, - , 178
L: 13 55 37 B: 47 32 39
Mittersill, Bl 3
347872, 616, 27, - , 173
L: 12 28 13 B: 47 16 49
Mittersill, Bl 5
347856, 617, 27, - , 173
L: 12 27 49 B: 47 16 50
Mittersill, Bl 7
347831, 618, 27, - , 173
L: 12 27 58 B: 47 16 38
Mittersill, Bl 9
347955, 619, 27, - , 173
L: 12 29 33 B: 47 17 05
Möbersdorf, Bl 2464
340711, 2417, 105, - , 184
L: 14 45 52 B: 47 10 47
Mönchhof, Bl 164
345769, 2152, 93, - , -
L: 16 56 28 B: 47 52 20
Mönchhof, Bl 60
345215, 2046, 88, - , -
L: 16 59 08 B: 47 54 10
Mönchhof, Bl 62
345371, 2047, 88, - , -
L: 16 59 54 B: 47 55 50
Mönchhof, Bl 63
345389, 2028, 88, - , -
L: 16 59 54 B: 47 55 49
Mönchhof, Br 16
306399, 2048, 88, - , -
L: 16 59 05 B: 47 54 48
Mönchhof, Br 100
305920, 2153, 93, - , -
L: 16 56 30 B: 47 53 00
Mörstalling, TBl 1.1
344283, 793, 35, - , 176
L: 13 36 52 B: 48 24 53
Mörtersdorf, Bl 444
337238, 1366, 60, - , -
L: 15 43 09 B: 48 37 07
Mötschendorf, Bl 2725
336925, 2449, 106, 162, 184
L: 14 56 59 B: 47 23 00
Mötschendorf, Bl 2727
336982, 2450, 106, - , 184
L: 14 57 12 B: 47 23 11
Mötschendorf, Bl 272522
340919, 2451, 106, - , 184
L: 14 56 56 B: 47 22 56
Mötschendorf, Br 2724
340323, 2452, 106, - , -
L: 14 56 28 B: 47 23 17
Mötz, Bl 5 (Im905)
346056, 380, 17, 142, -
L: 10 56 21 B: 47 16 31
Mold, Bl 401
331819, 1367, 60, 153, -
L: 15 42 29 B: 48 38 27
Mollersdorf, Br 1967.007
327023, 1400, 62, - , -
L: 16 00 07 B: 48 22 18
Molzbichl, Bl 626
338921, 3077, 133, - , -
L: 13 33 11 B: 46 46 17
Moos, Bl 4313
340422, 2750, 118, - , -
L: 15 15 57 B: 46 45 46
Moos, Bl 328
338087, 3172, 137, - , -
L: 14 47 17 B: 46 36 22
Moosbierbaum, Br
304162, 1337, 59, - , -
L: 15 53 54 B: 48 18 19
Moosbrunn, Bl 18
300913, 1744, 76, 156, -
L: 16 27 28 B: 48 00 20
Moosbrunn, Bl A1
357053, 1745, 76, - , -
L: 16 27 10 B: 48 00 35
Moosbrunn, Bl A2
357061, 1746, 76, - , -
L: 16 26 46 B: 48 00 29
Moosbrunn, Bl A3
357079, 1747, 76, - , -
L: 16 26 35 B: 48 00 35
Moosbrunn, Bl J1
357087, 1748, 76, - , -
L: 16 27 46 B: 48 00 14
Moosbrunn, Bl J6
357095, 1749, 76, - , -
L: 16 28 04 B: 48 00 30
Moosbrunn, Bl S1
315945, 1750, 76, - , -
L: 16 25 39 B: 48 00 20
Moosbrunn, Bl S2
315960, 1751, 76, - , -
L: 16 26 26 B: 48 00 40
Moosbrunn, Brunnlust S2
357103, 1752, 76, - , -
L: 16 26 17 B: 48 00 16
Moosbrunn-Hfb M I, Br
317420, 1753, 76, - , -
L: 16 27 12 B: 47 59 36
Moosbrunn-Hfb M II, Br
317578, 1754, 76, - , -
L: 16 26 22 B: 48 00 01
Moosbrunn-M I, Bl 21
317297, 1755, 76, - , -
L: 16 27 10 B: 47 59 07
Moosbrunn-M I, Bl 22
317313, 1756, 76, - , -
L: 16 26 52 B: 47 59 18
Moosbrunn-M I, Bl 23
317339, 1757, 76, - , -
L: 16 26 32 B: 47 59 27
Moosbrunn-M I, Bl 26
317354, 1758, 76, - , -
L: 16 26 57 B: 47 59 22
Moosbrunn-M I, Bl 31
317370, 1759, 76, - , -
L: 16 27 05 B: 47 59 30
Moosbrunn-M I, Bl 34
317396, 1760, 76, - , -
L: 16 27 32 B: 47 59 27
Moosbrunn-M I, Bl 35
317305, 1761, 76, - , -
L: 16 27 23 B: 47 59 32
Moosbrunn-M I, Bl 36
317321, 1762, 76, - , -
L: 16 27 02 B: 47 59 40
Moosbrunn-M I, Bl 37
317347, 1763, 76, - , -
L: 16 26 53 B: 47 59 46
Moosbrunn-M I, Bl 40
317362, 1764, 76, - , -
L: 16 27 19 B: 47 59 43
Moosbrunn-M I, Bl 43
317388, 1765, 77, - , -
L: 16 27 45 B: 47 59 38
Moosbrunn-M I, Bl 44
317404, 1766, 77, - , -
L: 16 27 27 B: 47 59 49
Moosbrunn-M I, Bl 45
317412, 1767, 77, - , -
L: 16 27 08 B: 48 00 00
Moosbrunn-M II, Bl 22
317446, 1768, 77, - , -
L: 16 26 10 B: 47 59 40
Moosbrunn-M II, Bl 23
317461, 1769, 77, - , -
L: 16 25 47 B: 47 59 46
Moosbrunn-M II, Bl 26
317438, 1770, 77, - , -
L: 16 26 15 B: 47 59 47
Moosbrunn-M II, Bl 31
317453, 1771, 77, - , -
L: 16 26 19 B: 47 59 55
Moosbrunn-M II, Bl 34
317479, 1772, 77, - , -
L: 16 26 44 B: 47 59 55
Moosbrunn-M II, Bl 35
317495, 1773, 77, - , -
L: 16 26 36 B: 47 59 59
Moosbrunn-M II, Bl 36
317511, 1774, 77, - , -
L: 16 26 13 B: 48 00 04
Moosbrunn-M II, Bl 37
317487, 1775, 77, - , -
L: 16 26 01 B: 48 00 08
Moosbrunn-M II, Bl 40
317503, 1776, 77, - , -
L: 16 26 30 B: 48 00 10
Moosbrunn-M II, Bl 43
317537, 1777, 77, - , -
L: 16 26 55 B: 48 00 10
Moosbrunn-M II, Bl 44
317529, 1778, 77, - , -
L: 16 26 33 B: 48 00 16
Moosbrunn-M II, Bl 44 A
317545, 1779, 77, - , -
L: 16 26 21 B: 48 00 20
Moosbrunn-M II, Bl 45
317552, 1780, 77, - , -
L: 16 26 11 B: 48 00 23
Morzg, Bl 68
347567, 673, 29, - , 174
L: 13 03 45 B: 47 45 49
Morzg, Bl 228
357897, 674, 29, - , 174
L: 13 04 18 B: 47 46 39
Morzg, Bl 263
347575, 675, 29, - , 174
L: 13 03 42 B: 47 47 17
Morzg, Bl 364
347658, 676, 29, - , 174
L: 13 02 22 B: 47 46 34
Moschendorf, Bl 17 A
326462, 2276, 99, 161, -
L: 16 28 21 B: 47 03 00
Muckendorf, Bl 1956.004
327015, 1338, 59, - , -
L: 16 09 29 B: 48 19 10
Muckendorf, Br 1956.002
304170, 1339, 59, - , -
L: 16 09 21 B: 48 19 52
Mühlboden, Br 618
351577, 3078, 133, - , -
L: 13 40 43 B: 46 41 34
Mühldorf, Bl 2422
349126, 2418, 105, - , -
L: 14 44 21 B: 47 08 16
Mühldorf, Bl 2149.007
306811, 871, 38, - , -
L: 14 06 57 B: 48 20 38
Mühldorf, Bl 2152.007
307066, 872, 38, 146, -
L: 14 04 54 B: 48 20 30
Mühldorf, Bl 2153.007
306670, 873, 38, - , -
L: 14 04 18 B: 48 21 17

Mühldorf, Br 5230
325860, 2315, 100, - , -
L: 15 54 57 B: 46 56 53
Mühldorf, Br 5232
325878, 2316, 100, - , -
L: 15 55 09 B: 46 57 11
Mühldorf, Br 2151.011
306969, 874, 38, - , -
L: 14 05 44 B: 48 20 32
Mühlen, Bl 6050
356295, 3136, 136, - , 193
L: 14 30 24 B: 47 01 08
Münchendorf, Bl 453
337345, 1781, 77, - , -
L: 16 22 42 B: 48 01 51
Münchendorf, Blt 381
331611, 1782, 77, - , 181
L: 16 21 50 B: 48 01 00
Münster, Bl 1
330431, 512, 22, 143, -
L: 11 50 47 B: 47 25 01
Münster, Bl 3
330456, 513, 23, - , -
L: 11 50 26 B: 47 25 20
Münster, Bl 5
334896, 514, 23, - , -
L: 11 49 39 B: 47 24 22
Münster, Bl 6
330357, 515, 23, - , -
L: 11 51 27 B: 47 25 14
Münster, Bl 9
339978, 516, 23, - , -
L: 11 50 57 B: 47 25 33
Münster, Bl 10
330373, 517, 23, - , -
L: 11 51 39 B: 47 25 07
Münster, Bl 11(E-KB 15/95)
354167, 518, 23, - , -
L: 11 51 11 B: 47 25 11
Münster, Lp 1
339531, 519, 23, - , -
L: 11 50 56 B: 47 25 33
Münzkirchen, Br 2.4
344150, 787, 34, - , -
L: 13 34 03 B: 48 29 27
Mürzhofen, Bl 3034
336719, 2504, 108, - , 185
L: 15 24 19 B: 47 29 23
Mürzzuschlag, Bl 29251
372284, 2505, 108, - , -
L: 15 39 19 B: 47 35 07
Mürzzuschlag, Bl 29252
353086, 2506, 108, - , -
L: 15 39 27 B: 47 35 22
Muggenau, Bl 4387
356600, 2751, 118, - , 188
L: 15 30 30 B: 46 46 26
Munderfing, Bl 29.2
324368, 764, 33, 145, 175
L: 13 09 44 B: 48 04 21
Munderfing, Bl 29.4
324376, 765, 33, - , 175
L: 13 10 38 B: 48 04 33
Munderfing, Bl 32.2
324392, 766, 33, - , 175
L: 13 11 16 B: 48 03 23
Murau, Bl 2060
343707, 2359, 102, - , -
L: 14 08 42 B: 47 06 42
Mureck, Bl 38777
353318, 2920, 126, - , -
L: 15 45 12 B: 46 42 42
Mureck, Bl387732
356493, 2921, 126, - , 189
L: 15 45 19 B: 46 42 06
Mureck, Br 38775
329227, 2922, 126, - , -
L: 15 44 46 B: 46 43 02
Mureck, Br 38794
329342, 2923, 126, - , -
L: 15 46 14 B: 46 42 27
Muschk, Bl 205
338855, 3127, 135, - , 193
L: 14 27 39 B: 46 49 16
Muschk, Br 204
338830, 3128, 135, - , 193
L: 14 27 20 B: 46 48 42
Muttendorf, Bl 4016
340067, 2561, 111, - , 186
L: 15 22 09 B: 46 56 24
Muttendorf, Bl 4018
340083, 2562, 111, - , 186
L: 15 22 00 B: 46 55 53
Mutzenfeld, Br 5775
328948, 2209, 95, - , -
L: 15 54 05 B: 47 04 58

- N -

Naarn, Blt 2102.019
308809, 1183, 52, - , 179
L: 14 36 00 B: 48 14 03
Naarn, Br 2100.017
308817, 1184, 52, - , -
L: 14 38 10 B: 48 13 03
Naegelsdorf, Br 3965
343244, 2861, 123, - , -
L: 15 50 02 B: 46 47 31
Nassereith, Bl 1
370239, 360, 16, - , -
L: 10 49 58 B: 47 19 04
Nassereith, Bl 4
342139, 361, 16, - , -
L: 10 49 51 B: 47 19 01
Neckenmarkt, Bl 7
345702, 2098, 91, - , -
L: 16 33 57 B: 47 36 16
Neckenmarkt, Bl 2
335638, 2099, 91, - , -
L: 16 33 48 B: 47 36 07
Neckenmarkt, Bl. 6
345652, 2100, 91, - , -
L: 16 31 39 B: 47 36 00
Nenndorf, Bl 313
327155, 1284, 57, - , -
L: 15 30 02 B: 48 10 35
Nenzing, Bl 03.30.04 A
321349, 74, 4, - , 169
L: 9 39 16 B: 47 12 40
Nenzing, Bl 03.30.05 A
321356, 75, 4, - , -
L: 9 39 28 B: 47 12 50
Nenzing, Bl 03.30.13
321398, 76, 4, - , -
L: 9 39 06 B: 47 12 37
Nenzing, Bl 04.30.14
321547, 77, 4, - , -
L: 9 40 29 B: 47 11 54
Nenzing, Bl 04.30.15
321554, 78, 4, - , -
L: 9 41 37 B: 47 11 29
Nenzing, Bl 04.30.16 B
321562, 79, 4, - , -
L: 9 42 13 B: 47 11 41
Nenzing, Bl 04.30.22
352179, 80, 4, - , -
L: 9 40 19 B: 47 12 06
Nenzing, Bl 05.30.01
321646, 81, 4, - , -
L: 9 43 52 B: 47 10 42
Nenzing, Bl 05.30.17 A
321927, 82, 4, - , -
L: 9 42 53 B: 47 11 27
Nenzing, Bl 05.30.18 A
321661, 83, 4, - , 169
L: 9 43 17 B: 47 11 05
Nenzing, Bl 05.30.19
321679, 84, 4, - , 169
L: 9 43 07 B: 47 10 49
Nenzing, Bl 06.30.20
321778, 85, 4, - , -
L: 9 44 33 B: 47 10 24
Neu-Nagelberg, Bl 417
331975, 1961, 85, - , -
L: 14 58 33 B: 48 49 26
Neuaigen, Bl 1965.003
303339, 1401, 62, 153, -
L: 16 01 27 B: 48 21 16
Neubau, Bl 16.7
375790, 947, 42, - , -
L: 14 12 17 B: 48 12 15
Neubau, Bl 17.7
375915, 948, 42, - , -
L: 14 11 22 B: 48 12 06
Neubau, Bl 19.9
375204, 949, 42, - , -
L: 14 09 36 B: 48 12 14
Neubau, Br 15.11
314351, 950, 42, - , -
L: 14 11 29 B: 48 14 33
Neubau, Br 16.5
307819, 951, 42, - , -
L: 14 11 34 B: 48 13 09
Neubau, Br 17.3
375899, 952, 42, - , -
L: 14 11 14 B: 48 12 22
Neudau, Tbl 59400
349654, 2347, 102, - , -
L: 16 05 46 B: 47 11 25
Neudörfl, Bl 3
313718, 1783, 77, - , -
L: 16 17 08 B: 47 47 42
Neudörfl, Bl 8
345231, 1784, 77, - , -
L: 16 16 50 B: 47 48 16
Neudörfl, Br 6
335935, 1785, 77, - , -
L: 16 18 11 B: 47 47 56
Neudorf bei Mooskirchen, Bl 4012
340042, 2563, 111, - , -
L: 15 17 48 B: 46 58 31
Neudorf bei Parndorf, Bl 64
345397, 2029, 88, - , -
L: 16 54 42 B: 48 01 58
Neudorf bei Parndorf, Br 32
306407, 2030, 88, - , -
L: 16 56 14 B: 48 00 38
Neudorf, Br 5791
328955, 2210, 95, 160, -
L: 15 56 35 B: 47 05 00
Neuebenfurth, Bl 23
300970, 1786, 77, - , -
L: 16 20 26 B: 47 52 13
Neuebenfurth, Bl G
300996, 1787, 77, - , -
L: 16 20 39 B: 47 52 55
Neufeld a.d. Leitha, Bl 10
345868, 1788, 77, - , -
L: 16 22 36 B: 47 52 01
Neuhaus, Bl 1231
336792, 1084, 48, - , -
L: 14 04 17 B: 47 30 47
Neumarkt a. d. R., Br 6
335521, 2317, 100, - , -
L: 16 09 47 B: 46 55 38
Neumarkt a. d. Ybbs, Bl 258
323006, 1234, 54, - , -
L: 15 03 38 B: 48 08 12
Neumarkt a.d. Ybbs, Blt 429
337089, 1235, 54, - , 179
L: 15 03 16 B: 48 08 44
Neumarkt a.d.R., Bl 7
345728, 2318, 100, - , -
L: 16 10 54 B: 46 55 40
Neunkirchen, Br
301036, 1789, 77, 156, 181
L: 16 05 17 B: 47 43 11
Neunkirchen-Blättstrs, Bl 303
327056, 1790, 78, - , -
L: 16 05 44 B: 47 44 12
Neusiedl a. Stf., Bl 217
319251, 1791, 78, - , -
L: 16 07 38 B: 47 46 39
Neusiedl a.Stf., Br 219
319277, 1792, 78, - , -
L: 16 06 30 B: 47 46 50
Neusiedl am See, Bl 124
316174, 2154, 93, - , -
L: 16 51 18 B: 47 53 22
Neusiedl am See, Bl 137
326280, 2155, 93, - , -
L: 16 51 40 B: 47 54 07
Neusiedl am See, Bl 138
326298, 2156, 93, - , -
L: 16 51 27 B: 47 53 36
Neusiedl am See, Bl 153
345314, 2157, 93, - , -
L: 16 52 57 B: 47 53 59
Neusiedl am See, Bl N 1
305938, 2158, 93, - , -
L: 16 51 17 B: 47 56 16
Neusiedl am See, Br 6
306415, 2031, 88, - , -
L: 16 52 31 B: 47 57 31
Neusiedl am See, Br 24
306423, 2032, 88, - , -
L: 16 48 50 B: 47 58 03
Neusiedl am See, Br 103
305946, 2159, 93, - , -
L: 16 49 35 B: 47 57 23
Neusiedl an der Zaya, Bl 415
331959, 1970, 85, - , -
L: 16 47 19 B: 48 36 22
Neusiedl, Br
304188, 1340, 59, - , -
L: 15 58 01 B: 48 19 27
Neustift a. d. Lafnitz, Bl 2
326496, 2247, 97, - , -
L: 16 01 12 B: 47 21 56
Neustift a.d. Lafnitz, Bl 30
345710, 2248, 97, - , -
L: 16 01 26 B: 47 21 53
Neustift im Felde, Br
315747, 1402, 62, - , -
L: 15 53 10 B: 48 24 29
Neustift, Bl 5987
343863, 2197, 95, - , -
L: 15 59 06 B: 47 11 15
Neustift, Bl 1
354068, 420, 19, - , -
L: 11 19 18 B: 47 06 59
Neustift, Bl 2
354076, 421, 19, - , -
L: 11 17 54 B: 47 06 24
Neustift, Bl 3
354084, 422, 19, - , -
L: 11 19 10 B: 47 07 10
Neustift, Bl 4
354092, 423, 19, - , -
L: 11 18 05 B: 47 06 19
Neustift, Br 5986
343855, 2198, 95, - , -
L: 15 58 57 B: 47 11 09
Neustift, Br 3985
340562, 2874, 124, - , -
L: 15 59 37 B: 46 51 26
Neutersdorf, Bl 3948
343921, 2850, 123, - , -
L: 15 39 22 B: 46 46 43
Neutersdorf, Br 38572
343145, 2924, 126, - , -
L: 15 39 08 B: 46 46 15
Nickelsdorf, Bl 61
345363, 2033, 88, - , -
L: 17 00 10 B: 47 56 17
Nickelsdorf, Bl 28
345157, 2008, 87, - , -
L: 17 03 34 B: 47 58 28
Nickelsdorf, Bl 29
345165, 2009, 87, - , -
L: 17 04 13 B: 47 58 16

Nickelsdorf, Bl 35
345603, 2010, 87, - , -
L: 17 05 28 B: 47 58 23
Nickelsdorf, Bl 50
335471, 2011, 87, - , -
L: 17 05 11 B: 47 57 54
Nickelsdorf, Bl 51
335539, 2012, 87, - , -
L: 17 04 11 B: 47 55 31
Nickelsdorf, Br 28
306456, 2013, 87, - , -
L: 17 04 02 B: 47 56 27
Nickelsdorf, Br 29
306464, 2014, 87, - , -
L: 17 05 15 B: 47 56 34
Nickelsdorf, Br 46
326181, 2015, 87, - , -
L: 17 04 59 B: 47 55 48
Niederabsdorf, Bl 328
327312, 1977, 85, - , 182
L: 16 52 47 B: 48 35 25
Niederdorf, Bl 2602
336172, 2474, 107, - , -
L: 14 57 26 B: 47 18 19
Niederdorf, Bl 2612
336214, 2475, 107, - , 185
L: 14 57 45 B: 47 18 41
Niederdorf, Blt 26125
336420, 2476, 107, - , 185
L: 14 57 45 B: 47 18 42
Niederndorf, Bl 4 (R95)
342576, 520, 23, - , -
L: 12 11 57 B: 47 38 58
Niedernsill, Bl 1
347948, 620, 27, - , -
L: 12 40 22 B: 47 16 37
Niederöblarn, Bl 1200
332783, 1085, 48, - , -
L: 14 00 44 B: 47 28 54
Niederwölz, Bl 2211
336230, 2360, 102, 162, -
L: 14 22 40 B: 47 08 49
Nikitsch, Bl 4
335695, 2065, 89, - , -
L: 16 40 28 B: 47 32 24
Nikitsch, Br 3
335687, 2066, 89, - , -
L: 16 40 07 B: 47 32 16
Niklasdorf, Bl 2794
332643, 2477, 107, - , -
L: 15 08 29 B: 47 23 33
Niklasdorf, Br 2786
332650, 2478, 107, - , -
L: 15 08 05 B: 47 23 26
Nitzing, Blt 408
331884, 1341, 59, - , 180
L: 16 05 41 B: 48 18 26
Nofels, Bl 01.32.19 A
322313, 222, 10, - , 171
L: 9 33 29 B: 47 15 41
Nofels, Bl 01.32.21 A
309534, 223, 10, - , -
L: 9 34 29 B: 47 15 44
Nofels, Bl 01.32.24 A
309542, 224, 10, - , 171
L: 9 33 56 B: 47 16 39
Nofels, Bl 01.32.25
379198, 225, 10, - , -
L: 9 33 57 B: 47 16 59
Nofels, Bl 01.32.38
322271, 226, 10, - , -
L: 9 32 24 B: 47 16 18
Nüziders, Bl 06.35.01
321786, 86, 4, - , -
L: 9 45 52 B: 47 10 07
Nüziders, Bl 06.35.02
321794, 87, 4, - , -
L: 9 45 54 B: 47 10 17
Nüziders, Bl 06.35.03
321802, 88, 4, - , -
L: 9 45 55 B: 47 10 27
Nüziders, Bl 06.35.07 A
321844, 89, 4, 139, 169
L: 9 47 44 B: 47 09 59
Nüziders, Bl 06.35.08
321851, 90, 4, - , 169
L: 9 47 11 B: 47 09 58
Nüziders, Bl 06.35.09
321869, 91, 4, 139, -
L: 9 46 18 B: 47 09 59
Nüziders, Bl 06.35.13
321901, 92, 4, - , -
L: 9 47 09 B: 47 10 18
Nüziders, Bl 06.35.14 A
321919, 93, 4, - , -
L: 9 46 38 B: 47 10 26
Nüziders, Bl 06.35.17
321943, 94, 4, - , -
L: 9 47 29 B: 47 10 32
Nüziders, Bl 06.35.18
321406, 95, 5, - , -
L: 9 46 50 B: 47 10 19
Nüziders, Bl 07.35.19
321745, 96, 5, - , 169
L: 9 48 17 B: 47 09 43

- O -

Oberaich, Br 2830
332585, 2479, 107, - , -
L: 15 13 24 B: 47 24 16
Oberaich, Br 2840
332577, 2480, 107, - , -
L: 15 14 37 B: 47 24 06
Oberalm I, Bl 18 (O.II)
320796, 677, 29, - , -
L: 13 05 19 B: 47 41 48
Oberbildein, Bl 26
345835, 2277, 99, - , -
L: 16 27 15 B: 47 07 50
Oberbildein, Br 9
326389, 2278, 99, - , -
L: 16 28 03 B: 47 07 57
Oberdrauburg, Bl 422
338301, 3008, 130, - , -
L: 12 57 16 B: 46 45 00
Obere Fellach, Bl 613
351676, 3079, 133, - , -
L: 13 49 30 B: 46 38 02
Obereck, TBl 5.1
344135, 781, 34, - , -
L: 13 16 57 B: 48 08 10
Obereisenfeld, Br 32.5
307736, 953, 42, - , -
L: 13 59 45 B: 48 10 22
Obergäu, Br 16
319863, 678, 29, - , -
L: 13 10 27 B: 47 35 39
Obergrafendorf, Bl 315
327171, 1285, 57, - , -
L: 15 32 33 B: 48 09 33
Obergralla, Bl 3781
311225, 2804, 121, - , -
L: 15 33 27 B: 46 50 21
Obergralla, Bl 3803
336552, 2805, 121, - , -
L: 15 35 00 B: 46 49 50
Obergralla, Bl 37962
336537, 2806, 121, - , -
L: 15 33 45 B: 46 49 19
Obergralla, Br 3792
311266, 2807, 121, - , -
L: 15 33 08 B: 46 50 13
Obergralla, Br 3798
311282, 2808, 121, - , -
L: 15 34 20 B: 46 49 26
Obergralla, Br 38011
314971, 2809, 121, - , -
L: 15 34 31 B: 46 49 29
Oberhaag, Bl 4358
343103, 2732, 118, - , 187
L: 15 21 11 B: 46 41 16
Oberhaus, Bl 1080
336099, 1086, 48, - , -
L: 13 45 10 B: 47 24 36
Oberhausen, Blt 393
331736, 1507, 66, - , 181
L: 16 35 07 B: 48 10 32
Oberhofen, Bl 2
334698, 381, 17, - , -
L: 11 05 54 B: 47 18 26
Oberhofen, Bl 4
334714, 382, 17, - , 172
L: 11 06 23 B: 47 18 02
Oberhofen, Bl 6
334730, 383, 17, - , -
L: 11 07 06 B: 47 18 30
Oberlanzendorf, Br
315820, 1793, 78, - , -
L: 16 26 25 B: 48 06 31
Obermicheldorf, Br 5.4
324913, 922, 41, - , -
L: 14 08 00 B: 47 51 46
Obernberg, Bl 324
344564, 783, 34, - , -
L: 13 20 44 B: 48 19 41
Oberndorf, Bl 1
353888, 602, 26, - , -
L: 12 23 00 B: 47 30 03
Oberndorf, Bl 2
321125, 679, 29, 144, 174
L: 12 56 40 B: 47 56 58
Oberndorf, Bl 3
321026, 680, 29, - , -
L: 12 56 52 B: 47 56 39
Oberndorf, Bl 4
321042, 681, 29, - , -
L: 12 56 10 B: 47 56 47
Oberndorf, Br 1
321000, 682, 29, - , -
L: 12 56 27 B: 47 56 26
Oberndorf, Br 2
321018, 683, 30, - , -
L: 12 56 26 B: 47 56 48
Oberndorf, Br Nord
342113, 603, 26, - , -
L: 12 23 40 B: 47 30 13
Oberndorf, Br Süd
370411, 604, 26, - , -
L: 12 23 11 B: 47 29 33
Oberottensheim, Bl 2143.001
374298, 875, 38, - , -
L: 14 11 17 B: 48 20 01
Oberottensheim, Bl 2146.003
306886, 876, 38, - , -
L: 14 09 09 B: 48 19 35
Oberottensheim, Br 2143.005
374314, 877, 38, - , -
L: 14 10 56 B: 48 20 09
Oberottensheim, Br 2145.005
307025, 878, 38, - , -
L: 14 09 58 B: 48 20 10
Oberottensheim, Br O 123
374330, 879, 38, - , -
L: 14 10 45 B: 48 19 58
Oberpremstätten, Bl 3556
315366, 2668, 115, - , -
L: 15 24 41 B: 46 58 13
Oberpremstätten, Blt 35565
329581, 2669, 115, - , 187
L: 15 24 41 B: 46 58 14
Oberpremstätten, Br 35384
336388, 2670, 115, - , -
L: 15 24 37 B: 46 58 36
Oberpurkla, Br 39115
314773, 2925, 126, - , -
L: 15 54 40 B: 46 44 50
Oberrakitsch, Br 38752
340307, 2926, 126, - , -
L: 15 44 38 B: 46 43 55
Obersafen, Br 5967
343772, 2199, 95, - , -
L: 16 00 33 B: 47 18 51
Oberschaden, Bl 2153.002
314161, 822, 36, - , -
L: 14 03 54 B: 48 19 06
Oberschaden, Bl 2154.004
307512, 823, 36, - , -
L: 14 02 59 B: 48 19 23
Oberschaden, Br 2155.006
307322, 824, 36, - , -
L: 14 02 37 B: 48 18 25
Oberschaden, Br 2156.010
307272, 825, 36, - , -
L: 14 01 43 B: 48 18 53
Oberschwarza, Bl385132
356329, 2927, 126, - , 189
L: 15 39 20 B: 46 42 45
Oberschwarza, Br 38511
318998, 2928, 126, - , -
L: 15 39 21 B: 46 42 45
Obersiebenbrunn, Br
301309, 1508, 66, - , -
L: 16 41 54 B: 48 15 54
Obersprait, Br 7.2
324244, 767, 33, 145, 175
L: 13 05 41 B: 48 12 59
Obersprait, Br 7.4
324251, 768, 33, - , 175
L: 13 06 30 B: 48 13 15
Oberstorcha, Bl 5180
349373, 2319, 100, - , 184
L: 0 B: 0
Obervogau, Br 3829
318444, 2810, 121, - , -
L: 15 34 48 B: 46 44 48
Obervogau, Br 3833
311332, 2811, 121, - , -
L: 15 35 49 B: 46 44 59
Obervogau, Br 38315
311324, 2812, 121, - , -
L: 15 35 03 B: 46 44 53
Oberwagram, Bl 386
331660, 1292, 57, - , -
L: 15 38 43 B: 48 12 33
Oberwaltersdorf, Br 1
301085, 1794, 78, - , -
L: 16 21 10 B: 47 57 49
Oberwaltersdorf, Br 5
301127, 1795, 78, - , -
L: 16 21 46 B: 47 57 05
Oberwart, Bl 23
345421, 2264, 98, - , -
L: 16 10 39 B: 47 18 27
Oberwart, Tbr 7
345900, 2348, 102, - , -
L: 16 13 13 B: 47 16 40
Oberweiden, Br 237
322552, 1509, 66, - , -
L: 16 49 48 B: 48 18 22
Oberweißau, Br 34.2
324426, 769, 33, - , 175
L: 13 10 45 B: 48 01 59
Oberweißau, Br 35.2
324467, 770, 33, - , 175
L: 13 09 32 B: 48 01 39
Oberzögersdorf, Bl 1955.009
303370, 1403, 62, - , -
L: 16 08 45 B: 48 23 21
Oberzwischenbrunn, Bl 249
322875, 1293, 57, - , 180
L: 15 41 15 B: 48 12 40
Obgrün, Br 5663
325969, 2225, 96, - , -
L: 15 55 41 B: 47 07 37
Obgrün, Br 5669
325985, 2226, 96, - , -
L: 15 56 02 B: 47 07 17
Obgrün, Tbl566701
349555, 2349, 102, - , -
L: 15 55 24 B: 47 07 30

Obritz, Bl 464
337444, 1963, 85, - , -
L: 16 09 59 B: 48 41 59
Ochsenburg, Br 253
322917, 1294, 57, - , 180
L: 15 37 46 B: 48 07 58
Öblarn, Bl 1180
336115, 1087, 48, - , -
L: 13 59 12 B: 47 27 45
Öblarn, Bl 1190
336768, 1088, 48, - , -
L: 14 00 19 B: 47 28 18
Oetting, Bl 424
338780, 3009, 130, - , 190
L: 12 57 54 B: 46 44 47
Oeynhausen, Bl
301150, 1796, 78, 156, -
L: 16 17 32 B: 47 59 10
Oggau, Br 4
313262, 2076, 90, 160, -
L: 16 40 25 B: 47 51 18
Ollersdorf, Bl
305003, 1510, 66, - , -
L: 16 47 59 B: 48 23 39
Ornding, Bl 2043.004
322800, 1274, 56, 151, -
L: 15 14 44 B: 48 12 33
Ornding, Blt 428
337071, 1275, 56, - , 180
L: 15 15 58 B: 48 12 53
Orth a.d.D., Bl 1900.003
326710, 1511, 66, - , -
L: 16 44 05 B: 48 08 13
Orth a.d.D., Bl 1902.001
305011, 1512, 66, - , -
L: 16 42 12 B: 48 08 53
Orth a.d.D., Bl 1902.5
331041, 1513, 66, - , -
L: 16 42 39 B: 48 07 45
Orth, Bl 1903.1
356030, 1514, 66, - , -
L: 16 41 31 B: 48 07 56
Orth, Bl 1903.5
356048, 1515, 66, - , -
L: 16 41 21 B: 48 07 33
Oslip, Bl 18
326223, 2077, 90, - , -
L: 16 36 00 B: 47 50 19
Oslip, Bl 19
326231, 2078, 90, - , -
L: 16 36 05 B: 47 49 52
Oslip, Bl 33
345272, 2079, 90, - , -
L: 16 37 49 B: 47 50 11
Osternberg, Br 2.1
324202, 771, 33, - , 175
L: 13 03 36 B: 48 14 49
Ottsdorf (Aschet), Br 30.8
324681, 911, 40, - , -
L: 14 02 36 B: 48 08 06

- P -

Pama, Bl 5 A
306266, 2016, 87, - , 182
L: 17 01 44 B: 48 03 23
Pama, Bl 6
306274, 2017, 87, 159, -
L: 17 02 26 B: 48 02 30
Pama, Bl 23
335455, 2018, 87, - , -
L: 17 03 48 B: 48 01 53
Pama, Bl 30
345553, 2019, 87, - , -
L: 17 01 00 B: 48 04 19
Pama, Bl 32
345579, 2020, 87, - , -
L: 17 00 00 B: 48 03 15
Pamhagen, Bl 139 A
335109, 2160, 93, - , -
L: 16 54 12 B: 47 43 47
Pamhagen, Bl 154
345322, 2161, 93, - , -
L: 16 55 54 B: 47 42 11
Pamhagen, Br 45
305953, 2162, 93, - , 183
L: 16 54 21 B: 47 41 52
Pamhagen, Br 140
335117, 2163, 93, - , -
L: 16 52 39 B: 47 41 52
Pamhagen/Leißergraben, Lp
335125, 2164, 93, - , -
L: 16 52 49 B: 47 41 36
Pamhagen/Zweierkanal, Lp
345256, 2165, 93, - , -
L: 16 52 12 B: 47 43 19
Panzendorf, Bl 3 (Sa103)
339911, 2969, 128, - , -
L: 12 27 29 B: 46 44 47
Parbasdorf, Bl
305029, 1516, 66, - , -
L: 16 35 19 B: 48 16 44
Parndorf, Bl 36
319434, 2034, 88, - , -
L: 16 51 04 B: 47 59 46
Parndorf, Bl 37
319442, 2035, 88, - , -
L: 16 50 12 B: 47 58 38
Parndorf, Bl 59
345181, 2036, 88, - , -
L: 16 52 39 B: 47 59 49
Parndorf, Br 1 A
306472, 2037, 88, 159, -
L: 16 52 44 B: 47 59 19
Pasching, Bl 14.3
375578, 954, 42, - , -
L: 14 13 45 B: 48 12 49
Pasching, Br 11.7
307850, 955, 42, - , -
L: 14 14 41 B: 48 14 31
Passering, Br 203
338814, 3129, 135, - , 193
L: 14 28 07 B: 46 48 24
Patergassen, Bl 280
351833, 3060, 132, - , -
L: 13 51 40 B: 46 49 13
Paternion, Bl 620
351536, 3080, 133, - , -
L: 13 38 29 B: 46 42 49
Pausendorf, Bl 24991
349035, 2419, 105, - , -
L: 14 47 16 B: 47 12 13
Pausendorf, Bl 24992
353078, 2420, 105, - , -
L: 14 47 06 B: 47 12 20
Pausendorf, Br 2525
315317, 2421, 105, - , -
L: 14 47 50 B: 47 12 27
Peggau, Bl 31751
340760, 2550, 110, - , 185
L: 15 20 29 B: 47 12 49
Peggau, Br 3183
325134, 2551, 110, - , -
L: 15 20 38 B: 47 12 21
Peggau, Br 3195
340687, 2552, 110, - , -
L: 15 20 58 B: 47 11 32
Peggau, Br 31911
341008, 2553, 110, - , -
L: 15 20 54 B: 47 11 45
Peisching, Br
301168, 1797, 78, - , -
L: 16 06 52 B: 47 43 28
Perau, Bl 117
338574, 3081, 133, - , 191
L: 13 51 54 B: 46 36 32
Perbersdorf, Bl 3955
356501, 2858, 123, - , -
L: 15 47 48 B: 46 48 16
Perg, Bl 01.11
378752, 1185, 52, - , -
L: 14 37 59 B: 48 14 40
Perg, Bl 2098.027
314641, 1186, 52, - , -
L: 14 39 40 B: 48 13 37
Perg, Bl 2099.015
314666, 1187, 52, - , -
L: 14 39 06 B: 48 14 23
Perg, Bl 2100.019
314658, 1188, 52, - , -
L: 14 38 23 B: 48 13 53
Pergkirchen, Bl 2096.021
316620, 1189, 52, - , -
L: 14 41 07 B: 48 13 39
Pergkirchen, Bl 2097.015
316612, 1190, 52, - , -
L: 14 40 37 B: 48 13 56
Pergkirchen, Bl 2098.029
314633, 1191, 52, - , -
L: 14 39 48 B: 48 13 59
Pergkirchen, Blt 2096.017 A
316992, 1192, 52, - , 179
L: 14 41 18 B: 48 13 54
Pergkirchen, Br 2098.021
308833, 1193, 53, - , -
L: 14 39 56 B: 48 14 16
Pergkirchen, Br 2098.023
308692, 1194, 53, - , -
L: 14 39 45 B: 48 14 35
Pernau, Bl 26.3
376012, 956, 42, - , -
L: 14 04 50 B: 48 10 19
Pernau, Br 28.9
307744, 957, 42, 147, -
L: 14 03 08 B: 48 10 17
Pernegg, Br 3111
340539, 2554, 110, - , -
L: 15 21 24 B: 47 18 18
Persenbeug, Bl 2058.001
303008, 1249, 55, 151, -
L: 15 06 08 B: 48 10 59
Persenbeug, Bl 2059.001
302992, 1250, 55, - , -
L: 15 05 23 B: 48 11 05
Pertlstein, Bl 5250
343590, 2320, 100, - , 184
L: 15 58 49 B: 46 56 31
Perzendorf, Bl 1960.001
303396, 1404, 62, - , -
L: 16 06 06 B: 48 20 39
Perzendorf, Blt 424
337030, 1405, 62, - , 180
L: 16 04 05 B: 48 22 13
Petronell, Bl 1888.2
356121, 1942, 84, - , -
L: 16 53 04 B: 48 07 45
Petronell, Bl 1889.2
331132, 1943, 84, - , -
L: 16 52 28 B: 48 07 29
Petronell, Bl 1889.4
356139, 1944, 84, - , -
L: 16 52 18 B: 48 07 11
Petronell, Bl 1889.7
331066, 1517, 66, - , -
L: 16 52 33 B: 48 08 04
Petronell, Bl 1890.6
331124, 1945, 84, - , -
L: 16 51 20 B: 48 07 13
Petronell-Bahnhof, Br
305482, 1946, 84, 158, 182
L: 16 52 09 B: 48 06 26
Pettnau, Bl 1
334433, 384, 17, - , -
L: 11 09 51 B: 47 17 11
Pettnau, Bl 3
346668, 385, 17, - , -
L: 11 09 52 B: 47 17 28
Pettnau, Bl 4
334516, 386, 17, - , -
L: 11 10 59 B: 47 16 58
Pettnau, Bl 12
334151, 387, 17, - , -
L: 11 11 16 B: 47 16 51
Petzelsdorf, Bl 363
331488, 1254, 55, - , -
L: 15 09 11 B: 48 04 07
Petzenkirchen, Bl 333
327379, 1255, 55, - , -
L: 15 10 10 B: 48 08 54
Petzenkirchen, Blt 434
337139, 1256, 55, - , 179
L: 15 10 01 B: 48 09 02
Pfaffenhofen, Bl 4 (T601)
339192, 388, 17, - , -
L: 11 04 05 B: 47 17 56
Pfaffing, Br 2159.032
307124, 826, 36, - , -
L: 13 59 33 B: 48 21 50
Pfaffstätt, Br 31.1
324384, 772, 33, - , 175
L: 13 08 20 B: 48 03 41
Pfarrsdorf, Br 39154
343012, 2929, 126, - , -
L: 15 58 18 B: 46 42 20
Pframa, Bl
315721, 1518, 67, - , -
L: 16 46 53 B: 48 09 58
Pfunds, Bl 2 (005)
342410, 347, 15, - , -
L: 10 32 59 B: 46 58 27
Pfunds-Birkach, Bl 1 (016)
342394, 348, 15, - , -
L: 10 33 39 B: 46 58 55
Pfunds-Birkach, Bl 6 (038)
342451, 349, 16, - , -
L: 10 33 42 B: 46 58 54
Pfunds-Birkach, Bl 8 (014)
342477, 350, 16, - , -
L: 10 33 47 B: 46 58 51
Pfunds-Schönegg, Bl 7 (025)
342469, 351, 16, - , -
L: 10 35 46 B: 47 00 18
Pfunds-Schönegg, Bl 9 (027)
342485, 352, 16, - , -
L: 10 35 38 B: 47 00 24
Piberbach, Br 16.10
324665, 923, 41, - , -
L: 14 14 39 B: 48 07 30
Piberschlag, Br 20.2
344010, 799, 35, - , -
L: 14 10 20 B: 48 33 30
Picheldorf, Bl 2819
332601, 2481, 107, - , -
L: 15 11 57 B: 47 24 39
Pichl, BL 25701
353326, 2482, 107, - , 185
L: 14 54 57 B: 47 16 18
Pichl, Bl 1011
356360, 1089, 48, - , 178
L: 13 36 51 B: 47 23 16
Pichl, Bl 2566
349175, 2483, 107, - , -
L: 14 54 52 B: 47 15 11
Pichl, Bl 2568
349183, 2484, 107, - , -
L: 14 55 15 B: 47 15 49
Pichl, Bl 5113
343467, 2321, 100, - , -
L: 15 38 03 B: 47 09 48
Pichling, Br 24.16
377697, 1048, 46, - , -
L: 14 21 40 B: 48 14 57
Pielach, Bl 314
327163, 1286, 57, - , -
L: 15 22 27 B: 48 13 33
Pill, Bl 2
334391, 521, 23, - , -
L: 11 40 15 B: 47 19 16
Pillichsdorf, Bl 452
337337, 1519, 67, - , -
L: 16 31 50 B: 48 22 02

Pillichsdorf, Br 329
327346, 1520, 67, - , -
L: 16 32 02 B: 48 20 23
Pinkafeld, Bl 18
335026, 2265, 98, - , -
L: 16 06 51 B: 47 23 03
Pinkafeld, Tbr 2
345918, 2350, 102, - , -
L: 16 05 05 B: 47 22 48
Pirching, Bl 5149
343566, 2322, 101, - , -
L: 15 44 03 B: 47 04 58
Pirching, Br 3751
372334, 2848, 122, - , -
L: 15 35 38 B: 46 58 13
Pirka-Eggenb., Br 3492
315358, 2671, 115, - , -
L: 15 25 32 B: 47 00 24
Pischelsdorf, Bl
304220, 1342, 59, - , -
L: 15 56 59 B: 48 19 51
Pischelsdorf, Tbl 56400
349597, 2351, 102, - , -
L: 15 48 14 B: 47 10 26
Pisching, Bl 270432
340901, 2453, 106, - , 184
L: 14 43 35 B: 47 25 30
Pitschgau, Bl 4352
356626, 2733, 118, - , 187
L: 15 17 39 B: 46 42 08
Pitztal - Stillebach, Bl 2
346387, 363, 16, - , -
L: 10 51 50 B: 47 02 52
Pixendorf, Br
304238, 1343, 59, 152, 180
L: 15 58 49 B: 48 17 23
Plötzenedt, Br 8.3
316885, 883, 39, - , -
L: 13 39 24 B: 48 05 03
Pobersach, Bl 421
338285, 3010, 130, - , -
L: 13 13 45 B: 46 44 59
Pobersach, Bl 425
338806, 3011, 130, - , -
L: 13 13 54 B: 46 44 54
Podersdorf am See, Bl P 2
305995, 2166, 94, - , -
L: 16 49 12 B: 47 50 38
Podersdorf am See, Br 7
306001, 2167, 94, - , 183
L: 16 49 34 B: 47 49 30
Podersdorf am See, Br 9
306019, 2168, 94, - , 183
L: 16 52 22 B: 47 50 47
Podersdorf am See/Birnbaumlacke, Lp
319459, 2169, 94, - , -
L: 16 51 53 B: 47 49 07
Pöchlarn, Bl 2045.004
331397, 1276, 56, - , -
L: 15 12 51 B: 48 12 28
Pöchlarn, Bl 2045.014
322776, 1277, 56, - , -
L: 15 12 20 B: 48 11 46
Pöchlarn, Bl 2046.010
322750, 1278, 56, - , -
L: 15 11 13 B: 48 12 47
Pöggstall, Bl 442
337212, 1264, 56, - , -
L: 15 12 24 B: 48 18 56
Pölfing, Br 4326
340455, 2752, 119, - , -
L: 15 18 30 B: 46 43 36
Pöllau, Bl 5980
343814, 2200, 95, - , 183
L: 15 50 23 B: 47 17 45
Pöls, Br 2345
340679, 2369, 103, - , -
L: 14 35 17 B: 47 13 20
Pölten, Br 3998
343293, 2871, 124, - , -
L: 15 59 14 B: 46 45 02
Politzen, Bl 624
338962, 3082, 133, - , -
L: 13 36 29 B: 46 44 57
Polling, Bl 2
334649, 389, 17, - , -
L: 11 09 27 B: 47 16 56
Polling, Blt 4
339424, 390, 17, - , 172
L: 11 09 13 B: 47 17 10
Poppendorf, Bl 27
345124, 2249, 97, - , -
L: 16 13 36 B: 46 59 41
Poppendorf, Bl 28
345132, 2250, 97, - , -
L: 16 13 37 B: 46 59 16
Poppichl, Bl 229
338160, 3118, 135, - , 192
L: 14 18 09 B: 46 40 17
Posch, Bl 2122.10
323568, 1049, 46, - , 178
L: 14 23 22 B: 48 14 47
Posch, Bl 2122.12
323543, 1050, 46, - , -
L: 14 24 00 B: 48 15 06
Posch, Bl 2124.12
323618, 1051, 46, - , -
L: 14 22 39 B: 48 16 02
Posch, Bl 2124.14
323626, 1052, 46, - , -
L: 14 22 09 B: 48 15 33
Posch, Br 24.8
377739, 1053, 46, - , -
L: 14 22 30 B: 48 15 11
Pottenbrunn, Blt 383
331637, 1295, 57, - , 180
L: 15 41 01 B: 48 13 56
Pottendorf, Br
314021, 1798, 78, - , 181
L: 16 23 20 B: 47 54 20
Pottschach, Bl 307
327098, 1799, 78, - , -
L: 16 01 02 B: 47 42 08
Potzneusiedl, Br 42
326108, 2038, 88, - , -
L: 16 56 37 B: 48 02 43
Pradl, Bl 4 (R5)
334276, 522, 23, 143, -
L: 11 24 33 B: 47 16 10
Pradl, Bl 12
339275, 523, 23, - , 172
L: 11 24 32 B: 47 15 44
Pradl, Bl 28
346262, 524, 23, - , -
L: 11 24 59 B: 47 15 40
Pradl, Bl 36
346312, 525, 23, - , -
L: 11 24 51 B: 47 15 19
Pradl, Bl 62(R10)
358200, 526, 23, - , -
L: 11 25 28 B: 47 16 34
Pradl, Blt 22
339960, 527, 23, - , -
L: 11 25 20 B: 47 16 06
Prambachkirchen, TBl 49.16
344317, 1068, 47, - , 178
L: 13 55 05 B: 48 19 48
Prarath, Bl 4331
356568, 2753, 119, - , 188
L: 15 20 46 B: 46 44 19
Prellenkirchen, Br 1
337360, 2021, 87, - , -
L: 16 57 10 B: 48 04 38
Preuwitz, Br
304246, 1344, 59, - , -
L: 15 48 50 B: 48 21 23
Probstdorf, Br
305052, 1521, 67, - , -
L: 16 37 01 B: 48 10 13
Proleb, Bl 2795
332635, 2485, 107, - , -
L: 15 08 33 B: 47 23 47
Prottes, Bl
305060, 1522, 67, - , -
L: 16 44 44 B: 48 23 02
Prutz, Bl 1 (110)
342311, 353, 16, - , -
L: 10 39 49 B: 47 05 37
Prutz, Bl 2 (100)
342295, 354, 16, - , -
L: 10 39 51 B: 47 04 35
Prutz, Bl 4 (104)
342337, 355, 16, - , -
L: 10 39 55 B: 47 05 16
Prutz, Bl 6 (102)
342345, 356, 16, 142, -
L: 10 40 08 B: 47 05 12
Pubersdorf, Bl 824
351957, 3139, 136, - , -
L: 14 24 58 B: 46 38 46
Puch, Bl 610
338103, 3083, 133, - , -
L: 13 45 09 B: 46 39 52
Puchberg i.Ml., Bl 2091.017
316653, 1195, 53, - , -
L: 14 44 20 B: 48 12 55
Puchberg i.Ml., Bl 2092.023
316646, 1196, 53, - , -
L: 14 43 26 B: 48 13 01
Puchberg, Bl 374
331546, 1251, 55, 151, -
L: 14 57 03 B: 48 00 43
Puchberg, Bl 375
331553, 1252, 55, - , -
L: 14 56 46 B: 48 00 43
Puchham, Br 2153.008
307397, 827, 36, - , -
L: 14 03 45 B: 48 16 41
Puchheim, Br 8.1
324855, 884, 39, - , -
L: 13 39 52 B: 48 05 41
Pucking, Bl 13.4
375519, 958, 42, - , -
L: 14 13 53 B: 48 12 09
Pucking, Bl 18.8
375048, 959, 42, - , -
L: 14 10 32 B: 48 11 34
Pucking, Br 14.2
316364, 960, 42, - , -
L: 14 13 34 B: 48 11 55
Pucking, Br 17.4
316331, 961, 42, - , -
L: 14 11 58 B: 48 11 29
Pucking, Br 18.2
316299, 962, 42, 147, -
L: 14 10 51 B: 48 11 28
Pucking, Br 18.6
316307, 963, 42, - , -
L: 14 10 56 B: 48 11 12
Pucking, Br 19.10
316281, 964, 42, - , -
L: 14 09 51 B: 48 11 05
Pulgarn, Bl 24.13
376509, 1007, 44, - , -
L: 14 23 29 B: 48 16 54
Pulgarn, Br 2123.11
323089, 1008, 44, - , -
L: 14 24 14 B: 48 16 39
Pupping, Blt 2157.008
324814, 828, 36, - , 176
L: 14 00 43 B: 48 20 18
Pupping, Br 2156.006
374777, 829, 36, - , -
L: 14 00 44 B: 48 19 19
Pupping, Br 2156.022
374793, 830, 36, - , -
L: 14 01 29 B: 48 20 09
Pupping, Br 2157.012
307207, 831, 36, - , -
L: 14 00 01 B: 48 20 18
Purbach a.N.See, Bl 31
335505, 2080, 90, - , -
L: 16 43 23 B: 47 55 57
Purgstall, Bl 336
327403, 1257, 55, - , -
L: 15 08 03 B: 48 03 59
Purgstall, Bl 337
327411, 1258, 55, - , -
L: 15 08 24 B: 48 03 59

- R -

Raaba, Br 34871
329300, 2672, 115, - , -
L: 15 29 25 B: 47 01 53
Raabau, Br 5221
328989, 2323, 101, - , -
L: 15 54 34 B: 46 57 35
Rabensburg, Bl 264
326611, 1978, 85, - , -
L: 16 54 32 B: 48 40 04
Rabensburg, Bl 358
331439, 1979, 85, - , -
L: 16 53 39 B: 48 38 48
Rabensburg, Blt 391
331710, 1980, 85, - , 182
L: 16 54 56 B: 48 38 22
Rabensburg, Br
305383, 1981, 86, 158, -
L: 16 54 16 B: 48 38 28
Rabnitz, Tbl513002
349738, 2352, 102, - , -
L: 15 33 07 B: 47 08 34
Radenthein, Bl 661
351841, 3032, 131, - , 190
L: 13 41 22 B: 46 47 58
Radfeld, Bl 2
330753, 528, 23, 143, -
L: 11 55 03 B: 47 26 46
Radfeld, Bl 10 (K28)
334904, 529, 23, - , -
L: 11 56 22 B: 47 27 09
Radfeld, Bl 20 (S2/13)
346882, 530, 23, - , -
L: 11 56 52 B: 47 27 57
Radfeld, Bl 26 (OEBB3)
342188, 531, 23, - , -
L: 11 56 48 B: 47 27 39
Radfeld, Bl 28 [K06]
342782, 532, 23, - , -
L: 11 54 17 B: 47 26 36
Radfeld, Bl 30 [K21)
342790, 533, 23, - , -
L: 11 55 13 B: 47 27 16
Radfeld, Br 2
330704, 534, 23, - , -
L: 11 54 12 B: 47 26 48
Radfeld, Br 4
330712, 535, 23, - , -
L: 11 54 51 B: 47 27 02
Radkersburg, Bl 39157
332916, 2930, 126, - , 189
L: 15 59 05 B: 46 41 09
Raffelstetten, Blt 2121.22
323527, 1054, 46, - , 178
L: 14 24 29 B: 48 14 36
Raffelstetten, Br 2121.2
316471, 1055, 46, - , -
L: 14 24 23 B: 48 14 20
Ragnitz, Br 37931
329680, 2813, 121, - , -
L: 15 35 31 B: 46 50 26
Rainbach, Br 8.4
316984, 1143, 50, - , 179
L: 14 30 00 B: 48 31 55
Rammersdorf, Bl 30501
332791, 2507, 108, - , 185
L: 15 21 17 B: 47 28 07
Rankweil, Bl 01.40.02
322354, 227, 10, - , 171
L: 9 38 37 B: 47 17 03

Rankweil, Bl 01.40.03
322370, 228, 10, - , -
L: 9 36 16 B: 47 17 40
Rankweil, Bl 01.40.04
322388, 229, 10, - , 171
L: 9 35 31 B: 47 16 55
Rankweil, Bl 01.40.05 A
322362, 230, 10, - , 171
L: 9 37 09 B: 47 16 59
Rankweil, Bl 01.40.06
327569, 231, 10, - , -
L: 9 36 52 B: 47 17 54
Rankweil, Bl 01.40.07
327650, 232, 10, - , -
L: 9 38 45 B: 47 15 40
Rankweil, Bl 01.40.08
327643, 233, 10, - , -
L: 9 38 41 B: 47 15 23
Ranzelsdorf, Bl
315879, 1345, 59, - , -
L: 16 00 05 B: 48 16 09
Ranzelsdorf-Feldmühle, Bl
304261, 1346, 59, - , -
L: 16 00 15 B: 48 16 34
Rapperswinkel, Br 12.4
316778, 965, 43, - , -
L: 14 15 24 B: 48 12 35
Rapperswinkl, Blt 11.2
316935, 966, 43, - , 177
L: 14 15 32 B: 48 12 41
Rattenberg, Bl 2435
349027, 2422, 105, - , -
L: 14 43 57 B: 47 12 33
Rattenberg, Bl 2
334797, 536, 23, - , -
L: 11 53 41 B: 47 26 28
Rattersdorf, Bl 2
335844, 2296, 99, 161, -
L: 16 28 05 B: 47 24 47
Rattersdorf, Br 4
335869, 2297, 99, - , -
L: 16 30 22 B: 47 24 36
Ratzersdorf, Bl 250
322883, 1296, 57, 152, -
L: 15 39 42 B: 48 13 13
Rauchenwarth, Br
301200, 1800, 78, 156, -
L: 16 31 58 B: 48 05 02
Rauchwart i.Bgld., Bl 7
335976, 2287, 99, - , -
L: 16 13 15 B: 47 08 01
Rax, Bl 8
345876, 2324, 101, - , -
L: 16 10 20 B: 46 56 05
Rax, Br 5
335299, 2325, 101, - , -
L: 16 09 52 B: 46 56 30
Raxendorf, Bl 443
337220, 1265, 56, - , -
L: 15 17 04 B: 48 20 03
Raßnitz, Br 2539
314872, 2423, 105, - , -
L: 14 50 20 B: 47 13 22
Raßnitz, Br 25411
315077, 2424, 105, - , -
L: 14 50 09 B: 47 13 46
Regelsbrunn, Bl 1898.2
331116, 1947, 84, - , -
L: 16 45 31 B: 48 07 12
Reggerstätten, Bl 5121
349472, 2326, 101, - , -
L: 15 39 41 B: 47 12 00
Reichersberg, Br 1.3
344192, 784, 34, - , -
L: 13 24 27 B: 48 19 51
Reichersberg, TBl II
344127, 791, 34, - , 176
L: 13 21 20 B: 48 20 12
Reidling-Bahnhof, Br
304279, 1347, 59, - , -
L: 15 49 15 B: 48 19 56
Reisenberg, Bl 29
301242, 1801, 78, - , -
L: 16 31 56 B: 47 59 59
Reisenberg, Bl S4
301226, 1802, 78, - , -
L: 16 30 38 B: 48 01 01
Reisenberg, Br 372
301267, 1803, 78, - , -
L: 16 31 43 B: 48 00 04
Reiterndorf, Bl 105.2
316893, 890, 39, 146, -
L: 13 37 00 B: 47 42 21
Reiterndorf, Br 106.2
324889, 891, 39, - , -
L: 13 37 32 B: 47 41 51
Reith b.Seefeld, Bl 3
346940, 340, 15, - , -
L: 11 11 46 B: 47 19 20
Reith b.Seefeld, TBl 2
346627, 341, 15, - , -
L: 11 11 46 B: 47 19 20
Reitthal, Bl 1547
356451, 1104, 49, - , 179
L: 14 19 59 B: 47 34 41
Rems, Bl 354
331330, 1113, 49, 149, -
L: 14 31 18 B: 48 12 31
Reuthe, Bl 30.2.01
327882, 275, 12, - , -
L: 9 51 49 B: 47 23 10
Reuthe, Bl 30.2.05
327908, 276, 12, - , -
L: 9 53 15 B: 47 22 47
Reuthe, Bl 30.2.11
327973, 277, 12, - , -
L: 9 53 17 B: 47 22 18
Reuthe, Bl 30.2.12
327981, 278, 12, - , -
L: 9 54 14 B: 47 22 23
Reutte, Bl 2
334763, 319, 14, - , -
L: 10 43 14 B: 47 29 39
Reutte, Bl 4
370122, 320, 14, - , -
L: 10 42 52 B: 47 28 51
Reutte, Bl 8
370130, 321, 14, - , -
L: 10 42 44 B: 47 29 59
Reutte, Bl 12
339473, 322, 14, - , -
L: 10 42 39 B: 47 29 11
Reutte, Bl 14
339457, 323, 14, - , -
L: 10 43 32 B: 47 29 32
Reutte, Bl 20
342014, 324, 14, - , -
L: 10 42 45 B: 47 27 44
Reutte, Bl 22
342816, 325, 14, - , -
L: 10 44 01 B: 47 30 02
Reutte, Blt 16
339432, 326, 14, - , 172
L: 10 43 18 B: 47 29 58
Reyersdorf, Br
305094, 1523, 67, 154, -
L: 16 40 59 B: 48 22 24
Ried I.Trk., Br 33.2
324707, 913, 40, - , -
L: 14 03 45 B: 48 01 44
Ried i.d.Rm., Br 2109.017
314278, 1197, 53, - , -
L: 14 33 05 B: 48 15 00
Ried i.d.Rm., Br 2110.013
314286, 1198, 53, - , -
L: 14 32 30 B: 48 15 10
Ried im Oberinntal, Bl 1 (033)
342519, 357, 16, - , -
L: 10 39 11 B: 47 03 29
Ried im Oberinntal, Bl 3 (034)
342527, 358, 16, - , -
L: 10 39 27 B: 47 03 20
Ried, Br 2092.006
302737, 1130, 50, - , -
L: 14 43 27 B: 48 09 57
Riedlingsdorf, Bl 22
345413, 2266, 98, - , -
L: 16 09 19 B: 47 19 51
Rietz, Bl 2 (T181)
339168, 391, 17, - , -
L: 11 01 43 B: 47 17 33
Rietz, Bl 4 (T204)
339150, 392, 17, - , -
L: 11 02 19 B: 47 17 46
Rietz, Bl 6 (T202)
339184, 393, 18, - , -
L: 11 02 21 B: 47 17 37
Rietz, Bl 10 (T402)
339200, 394, 18, - , -
L: 11 03 20 B: 47 17 44
Rietz, Bl 12 (T406)
339176, 395, 18, - , -
L: 11 03 20 B: 47 17 32
Ringelsdorf, Br
315648, 1982, 86, - , -
L: 16 52 22 B: 48 33 39
Röthelstein, Bl 3120
329524, 2555, 110, - , -
L: 15 22 09 B: 47 18 16
Röthis, Bl 50.4.02
322404, 234, 10, - , 171
L: 9 37 14 B: 47 18 17
Rohrau, Bl 327
327304, 1986, 86, - , -
L: 16 51 32 B: 48 03 55
Rohrbach, Br 23.20
324566, 983, 43, - , 177
L: 14 21 30 B: 48 12 48
Roith, Br 49.8
324988, 805, 35, - , -
L: 13 44 46 B: 48 14 24
Rosegg, Bl 515
338350, 3084, 133, - , 191
L: 14 01 48 B: 46 35 26
Rosegg, Bl 602
338418, 3085, 133, - , 191
L: 14 00 26 B: 46 35 39
Rosegg, Br 516
338376, 3086, 133, - , 191
L: 14 01 29 B: 46 35 29
Rothenthurm, Bl 2240
343756, 2361, 102, - , 184
L: 14 37 10 B: 47 10 49
Rottenmann, Bl 153722
340851, 1092, 48, - , 178
L: 14 20 06 B: 47 31 34
Rubring, Bl 317
327197, 1114, 49, - , -
L: 14 28 31 B: 48 09 05
Ruden, Bl 801
338483, 3160, 137, - , -
L: 14 45 54 B: 46 39 31
Ruden, Bl 802
338509, 3161, 137, - , -
L: 14 45 43 B: 46 38 59
Rudersdorf, Bl 18 A
345041, 2251, 97, - , -
L: 16 06 52 B: 47 03 58
Rum, Bl 1
334185, 537, 23, - , -
L: 11 26 53 B: 47 16 15
Rum, Bl 5 (Thaur, Bl 5)
339259, 538, 24, - , -
L: 11 27 34 B: 47 16 53
Rum, Bl 7
342857, 539, 24, - , -
L: 11 26 44 B: 47 16 41
Rum, Blt 3
339374, 540, 24, - , 172
L: 11 27 24 B: 47 16 26
Ruprechtshofen, Bl 00.9
378737, 1199, 53, - , -
L: 14 38 11 B: 48 11 14
Ruprechtshofen, Bl 03.13
378125, 1200, 53, - , -
L: 14 36 43 B: 48 12 51
Ruprechtshofen, Bl 2099.001
308189, 1201, 53, - , -
L: 14 38 52 B: 48 10 40
Ruprechtshofen, Bl 2101.5
308213, 1202, 53, - , -
L: 14 37 37 B: 48 11 45
Ruprechtshofen, Bl 2104.001
308247, 1203, 53, - , -
L: 14 36 26 B: 48 12 19
Ruprechtshofen, Br 2098.015
308627, 1204, 53, - , -
L: 14 39 29 B: 48 11 21
Ruprechtshofen, Br 2100.15
308668, 1205, 53, - , -
L: 14 38 16 B: 48 12 18
Rust, Br
304287, 1348, 59, - , -
L: 15 55 45 B: 48 18 13
Rutzendorf, Br
305102, 1524, 67, - , -
L: 16 37 38 B: 48 12 32

- S -

Sachendorf, Bl 2541
343970, 2425, 105, - , -
L: 14 47 54 B: 47 13 04
Sachendorf, Br 2545
318394, 2426, 105, - , -
L: 14 48 19 B: 47 13 06
Sachsenburg, Bl 406
317891, 3012, 130, - , 190
L: 13 21 47 B: 46 48 20
Sachsenburg, Bl 407
317909, 3013, 130, 167, 190
L: 13 21 26 B: 46 48 19
Sachsenburg, Bl 408
317941, 3014, 130, - , 190
L: 13 21 22 B: 46 48 56
Sachsenburg, Bl 414
317842, 3015, 130, - , 190
L: 13 20 56 B: 46 49 52
Sachsenburg, Bl 415
317990, 3016, 130, - , 190
L: 13 20 55 B: 46 49 47
Sachsenburg, Bl 416
317982, 3017, 130, - , 190
L: 13 21 31 B: 46 48 01
Sachsenburg, Bl 417
317875, 3018, 130, - , 190
L: 13 21 37 B: 46 48 19
Saggau, Bl 4363
356659, 2734, 118, - , 187
L: 15 23 10 B: 46 41 51
Salsach, Br 38952
315564, 2931, 126, - , -
L: 15 51 18 B: 46 44 25
Samesleiten, Bl 18.12
377218, 1056, 46, - , -
L: 14 25 23 B: 48 12 30
Sarling, Bl 2057.002
302893, 1236, 54, 150, -
L: 15 06 30 B: 48 10 09
Satteins, Bl 03.39.02
321463, 97, 5, - , -
L: 9 40 02 B: 47 13 09
Satteins, Bl 03.39.03
321471, 98, 5, - , -
L: 9 39 32 B: 47 13 36
Satteins, Bl 03.39.04
321489, 99, 5, - , -
L: 9 39 19 B: 47 13 09
Satteins, Bl 03.39.06
321505, 100, 5, - , -
L: 9 40 46 B: 47 13 00

Satteins, Bl 03.39.07
321448, 101, 5, 139, 169
L: 9 40 18 B: 47 12 32
Satteins, Bl 03.39.15 A
322008, 102, 5, - , -
L: 9 39 52 B: 47 13 33
Sattledt, Br 30.10
324699, 914, 40, 147, -
L: 14 05 00 B: 48 04 58
Saubersdorf, Br 376
313742, 1804, 78, - , 181
L: 16 07 05 B: 47 47 23
Saxen, Bl 2085.001
309021, 1206, 53, - , -
L: 14 48 31 B: 48 11 28
Saxen, Bl 2087.011
309005, 1207, 53, - , -
L: 14 47 23 B: 48 12 20
Schachendorf, Br 1
326306, 2261, 98, - , -
L: 16 26 07 B: 47 15 47
Schachet, TBl 49.12
344275, 981, 43, - , 177
L: 13 40 20 B: 48 11 42
Schalchen, Bl 25.2
324335, 773, 33, - , 175
L: 13 09 52 B: 48 06 18
Schallerbach, TBl 1
344358, 792, 35, - , 176
L: 13 55 07 B: 48 13 42
Schandorf, Br 2
326314, 2262, 98, - , -
L: 16 25 11 B: 47 14 32
Schardenberg, Br 1.1
344184, 788, 34, - , -
L: 13 29 52 B: 48 31 22
Scharnitz, Bl 3
330837, 343, 15, 142, 172
L: 11 15 45 B: 47 23 12
Schattberg, Bl 1
347898, 621, 27, - , -
L: 12 26 29 B: 47 16 46
Schattberg, Bl 2
347914, 622, 27, - , -
L: 12 26 26 B: 47 16 42
Schattberg, Bl 3
347930, 623, 27, - , -
L: 12 26 20 B: 47 16 46
Schauboden, Bl 334
327387, 1259, 55, 151, -
L: 15 08 45 B: 48 05 15
Schauboden, Bl 340
327445, 1260, 55, - , -
L: 15 08 11 B: 48 05 24
Schaumberg, Bl 2158.008
307165, 832, 36, 146, -
L: 13 59 34 B: 48 21 13
Schaumberg, Br 2158.014
307173, 833, 36, - , -
L: 13 58 57 B: 48 20 59
Scheibsgraben, Bl 2996
318311, 2508, 108, - , -
L: 15 28 22 B: 47 31 34
Scheifling, Bl 2214
336263, 2362, 102, - , -
L: 14 25 42 B: 47 10 05
Schiefer, Br 5290
329003, 2327, 101, - , -
L: 16 02 57 B: 46 56 20
Schindau, Bl 387
331678, 1237, 54, - , -
L: 14 53 02 B: 48 04 35
Schindau, Bl 388
331686, 1238, 54, - , -
L: 14 50 43 B: 48 04 03
Schlickendorf, Br
315598, 1406, 62, - , -
L: 15 42 31 B: 48 24 21
Schlins, Bl 04.38.01 A
321588, 103, 5, - , -
L: 9 40 56 B: 47 12 05
Schlins, Bl 04.38.02 A
321596, 104, 5, - , 169
L: 9 41 07 B: 47 12 26
Schlins, Bl 04.38.03
321604, 105, 5, - , -
L: 9 41 15 B: 47 12 41
Schlins, Bl 04.38.04
321612, 106, 5, - , 169
L: 9 41 32 B: 47 11 57
Schlins, Bl 04.38.05
321620, 107, 5, - , -
L: 9 42 13 B: 47 12 02
Schlitters, Bl 1
330639, 428, 19, - , -
L: 11 49 52 B: 47 23 28
Schlitters, Bl 5
370338, 429, 19, - , -
L: 11 50 21 B: 47 23 24
Schlitters, Bl 7
370429, 430, 19, - , -
L: 11 50 26 B: 47 23 01
Schmida, Bl 1955.005
303446, 1407, 62, - , -
L: 16 09 02 B: 48 22 17
Schmida, Bl 1957.001
303453, 1408, 62, - , -
L: 16 08 06 B: 48 20 45
Schmida, Bl 1957.003
303495, 1409, 62, - , -
L: 16 07 50 B: 48 21 17
Schmida, Bl 1958.005
303487, 1410, 62, - , -
L: 16 06 44 B: 48 22 45
Schmida, Bl 1959.001
303479, 1411, 62, - , -
L: 16 06 22 B: 48 21 30
Schnepfau, Bl 30.3.04
332254, 279, 12, - , -
L: 9 54 38 B: 47 20 54
Schnepfau, Bl 30.3.05
332262, 280, 12, - , -
L: 9 55 00 B: 47 20 41
Schnepfau, Bl 30.3.06
332270, 281, 12, - , -
L: 9 55 31 B: 47 21 07
Schnepfau, Bl 30.3.07
332288, 282, 12, 141, -
L: 9 55 45 B: 47 20 56
Schnepfau, Bl 30.3.08
332296, 283, 12, - , -
L: 9 56 35 B: 47 20 55
Schnepfau, Bl 30.3.09
332304, 284, 12, - , 171
L: 9 57 13 B: 47 20 50
Schnepfau, Bl 30.3.10 A
332312, 285, 12, - , -
L: 9 56 42 B: 47 21 09
Schönau a. d. Triesting, Br
301333, 1805, 78, - , -
L: 16 15 15 B: 47 55 48
Schönau a.d.Donau, Br
305136, 1525, 67, - , -
L: 16 36 51 B: 48 08 38
Schoenau, Bl 5981
343822, 2201, 95, - , 183
L: 15 52 34 B: 47 15 52
Schönberg, Br 4241
340182, 2723, 117, - , -
L: 15 27 33 B: 46 51 26
Schönbichl, Br 291
326884, 1239, 54, - , -
L: 14 54 28 B: 48 06 07
Schönering, Blt 2147.012
307587, 834, 36, - , 176
L: 14 08 55 B: 48 18 03
Schönering, Br 2145.024
307439, 835, 37, - , -
L: 14 09 58 B: 48 18 53
Schönfeld, Bl 224
319327, 1526, 67, - , 181
L: 16 48 23 B: 48 16 01
Schönkirchen, Bl 4A(OMV 370)
315580, 1527, 67, - , -
L: 16 40 20 B: 48 20 27
Schönkirchen, Br
305151, 1528, 67, - , -
L: 16 42 06 B: 48 21 54
Schönkirchen, Br 373
315739, 1529, 67, - , -
L: 16 40 28 B: 48 19 38
Schönwies, Bl 1
346692, 396, 18, - , -
L: 10 38 39 B: 47 11 28
Schörgendorf, TBl 1.1
344325, 1069, 47, - , 178
L: 14 28 29 B: 48 18 01
Schranawand, Bl 27
301424, 1806, 78, - , -
L: 16 26 00 B: 47 58 58
Schranawand, Bl 389
331694, 1807, 78, - , -
L: 16 26 42 B: 47 58 45
Schranawand, Bl I
301358, 1808, 78, 156, -
L: 16 25 28 B: 47 59 38
Schranawand, Bl II
301366, 1809, 78, - , -
L: 16 25 08 B: 47 59 54
Schranawand, Blt 380
331603, 1810, 78, - , 182
L: 16 25 42 B: 47 58 45
Schroetten, Br 38891
343251, 2932, 126, - , -
L: 15 49 51 B: 46 45 37
Schruns, Bl 15.04.10
347039, 15, 1, - , -
L: 9 54 03 B: 47 04 58
Schruns, Bl 16.04.04 A
347013, 16, 1, - , -
L: 9 54 18 B: 47 04 43
Schruns, Bl 16.04.14
332387, 17, 1, 139, 169
L: 9 55 02 B: 47 04 27
Schruns, Bl 16.04.15
332395, 18, 1, - , -
L: 9 55 46 B: 47 04 15
Schützen am Gebirge, Bl I
313296, 2081, 90, - , -
L: 16 38 03 B: 47 50 58
Schützen am Gebirge, Bl II
313304, 2082, 90, - , -
L: 16 38 26 B: 47 50 59
Schützen am Gebirge, Bl 20
326249, 2083, 90, - , -
L: 16 37 36 B: 47 51 15
Schützen am Gebirge, Bl III
313312, 2084, 90, - , -
L: 16 38 06 B: 47 50 44
Schützen am Gebirge, Br 10
313338, 2085, 90, - , -
L: 16 37 12 B: 47 50 56
Schützen am Gebirge, Br 21
326264, 2086, 90, - , -
L: 16 37 57 B: 47 51 10
Schwabau, Bl 39671
356287, 2865, 123, - , -
L: 15 51 03 B: 46 48 47
Schwadorf an der Fischa, Br
301432, 1811, 78, - , 182
L: 16 35 15 B: 48 04 22
Schwanberg, Bl 4301
340398, 2754, 119, - , 188
L: 15 13 20 B: 46 45 52
Schwarzach, Bl 50.3.15
328278, 235, 10, - , -
L: 9 45 41 B: 47 27 07
Schwarzau a. Stf., Br
301440, 1812, 78, - , -
L: 16 10 22 B: 47 43 58
Schwarzau, Br 3942
343178, 2851, 123, - , -
L: 15 39 50 B: 46 53 33
Schwarzenbach, Bl 152932
340877, 1093, 48, - , 178
L: 14 28 19 B: 47 29 53
Schwaz, Bl 2
330332, 541, 24, 143, -
L: 11 42 14 B: 47 20 11
Schwaz, Bl 4
334326, 542, 24, - , -
L: 11 43 09 B: 47 21 29
Schwaz, Bl 6
334342, 543, 24, - , -
L: 11 43 16 B: 47 21 06
Schwaz, Bl 8
334490, 544, 24, - , -
L: 11 43 31 B: 47 21 19
Schwaz, Bl 10
339325, 545, 24, - , -
L: 11 42 38 B: 47 21 21
Schwechat, Bl 369
300020, 1813, 78, - , -
L: 16 30 20 B: 48 06 52
Schweinberg, Bl 2090.006
302695, 1131, 50, - , -
L: 14 44 51 B: 48 10 09
Schwertberg, Br 2107.019
314252, 1208, 53, - , -
L: 14 34 24 B: 48 16 03
Schwertberg, Br 2108.035
314260, 1209, 53, - , -
L: 14 34 06 B: 48 16 15
Sebersdorf, Br 5979
372243, 2202, 95, - , -
L: 16 00 21 B: 47 11 08
Seebarn, Bl
303768, 1412, 62, - , -
L: 15 48 50 B: 48 24 23
Seefeld, Bl 1
346601, 342, 15, - , -
L: 11 10 15 B: 47 19 16
Seibersdorf, Bl 1
301523, 1814, 78, - , -
L: 16 30 23 B: 47 58 32
Seibersdorf, Bl 11
301572, 1815, 79, - , -
L: 16 30 50 B: 47 59 50
Seibersdorf, Bl 255
322974, 1816, 79, - , -
L: 16 29 23 B: 47 59 08
Seibersdorf, Bl 449
337311, 1817, 79, - , -
L: 16 29 57 B: 47 57 36
Seibersdorf, Bl 457(Br)
301457, 1818, 79, 157, 182
L: 16 31 11 B: 47 57 28
Seibersdorf, Bl S1
301465, 1819, 79, - , -
L: 16 30 22 B: 47 58 58
Seibersdorf, Bl S3
301481, 1820, 79, - , -
L: 16 30 35 B: 48 00 22
Seibersdorf, Bl S4
301499, 1821, 79, - , -
L: 16 32 20 B: 47 58 04
Seibersdorf, Bl S6
313775, 1822, 79, - , -
L: 16 32 49 B: 47 58 49
Seibersdorf, Br 5964
343780, 2203, 95, - , -
L: 15 59 11 B: 47 19 44
Seibersdorf, Br 3857
315572, 2933, 126, - , -
L: 15 39 58 B: 46 43 56
Seibersdorf, Br 38575
329094, 2934, 126, - , -
L: 15 40 50 B: 46 43 49
Seiersberg, Br 3496
310599, 2673, 115, 164, -
L: 15 25 11 B: 47 01 04
Seiersberg, Br 3540
310607, 2674, 115, - , -
L: 15 23 56 B: 47 00 32

Seitenstetten, Bl 437
337162, 1214, 53, - , -
L: 14 39 43 B: 48 02 20
Selzthal, Bl 1351
353300, 1105, 49, - , -
L: 14 18 03 B: 47 32 57
Seyring, Br
317230, 1530, 67, - , 181
L: 16 29 00 B: 48 20 02
Sicheldorf, Bl 3933
332932, 2935, 126, - , 189
L: 16 00 59 B: 46 40 31
Sicheldorf, Br 3927
319061, 2936, 126, - , -
L: 16 01 49 B: 46 40 50
Siegendorf im Bgld., Bl 36
345751, 2087, 90, - , -
L: 16 36 19 B: 47 45 57
Siegersdorf, Bl 51
301606, 1823, 79, - , -
L: 16 20 35 B: 47 54 15
Siegersdorf-WW, Bl C
317263, 1824, 79, - , -
L: 16 19 27 B: 47 55 21
Sierndorf an der March, Br
305409, 1983, 86, 158, -
L: 16 53 26 B: 48 30 53
Siezenheim I, Bl 5
347815, 684, 30, - , 174
L: 12 59 50 B: 47 49 05
Siezenheim I, Br 640
347609, 685, 30, - , -
L: 12 59 22 B: 47 49 02
Siezenheim II, Bl 343
347617, 686, 30, - , -
L: 12 59 22 B: 47 47 51
Siget in der Wart, Bl 3
345470, 2257, 98, - , -
L: 16 16 50 B: 47 15 32
Sigharting, Br 6.2
344077, 789, 34, - , -
L: 13 35 52 B: 48 23 51
Sillian, Bl 1
346544, 2970, 128, - , -
L: 12 25 45 B: 46 44 55
Silz, Bl 12 (St106)
339085, 397, 18, - , -
L: 10 56 53 B: 47 15 57
Silz, Bl 16 (Im903)
346049, 398, 18, - , -
L: 10 56 24 B: 47 16 16
Silz, Bl 18 (Im902)
346023, 399, 18, - , -
L: 10 56 29 B: 47 16 05
Singsdorf, Bl153332
340869, 1094, 48, - , 178
L: 14 24 36 B: 47 30 52
Sinnersdorf, Br 20.4
316265, 967, 43, - , -
L: 14 09 17 B: 48 10 43
Sinnersdorf, Br 22.6
316257, 968, 43, - , -
L: 14 08 23 B: 48 10 36
Sollenau, Br
301614, 1825, 79, - , -
L: 16 15 09 B: 47 53 49
Sollenau-Wienerneust.Str.,Br
313577, 1826, 79, - , -
L: 16 15 10 B: 47 53 12
Sonnberg, Bl 422
337014, 1371, 60, - , -
L: 16 03 48 B: 48 32 40
Sonnberg, Br 19.4
316968, 882, 38, - , -
L: 14 18 38 B: 48 26 26
Sonntag, Bl 70.1.01 A
347252, 110, 5, - , -
L: 9 52 52 B: 47 13 48
Sonntag, Bl 70.1.02
347260, 111, 5, - , -
L: 9 54 24 B: 47 14 17
Sonntag, Bl 70.1.03
347278, 112, 5, - , 170
L: 9 55 00 B: 47 14 17
Spielberg, Bl 2489
336867, 2427, 105, - , 184
L: 14 46 31 B: 47 12 29
Spielberg, Bl 24891
349043, 2428, 105, - , -
L: 14 46 34 B: 47 12 51
Spielberg, Br 2481
309989, 2429, 105, - , -
L: 14 45 38 B: 47 12 32
Spielberg, Br 2487
309997, 2430, 105, - , -
L: 14 45 51 B: 47 12 58
Spillern, Bl 1946.001
303503, 1413, 62, - , -
L: 16 16 56 B: 48 21 43
Spillern, Bl 1946.003
303511, 1414, 62, - , -
L: 16 16 57 B: 48 22 03
Spillern, Bl 1947.009
303586, 1415, 62, - , -
L: 16 16 24 B: 48 22 28
Spillern, Bl 1948.001
303537, 1416, 62, - , -
L: 16 15 10 B: 48 21 38
Spillern, Bl 1948.003
303545, 1417, 62, - , -
L: 16 15 16 B: 48 22 17
Spillern, Br
303560, 1418, 62, - , -
L: 16 15 20 B: 48 22 48
Spillern, Br 1946.005
317693, 1419, 62, - , -
L: 16 17 08 B: 48 22 28
Spittal an der Drau, Bl 627
338905, 3027, 130, - , -
L: 13 29 01 B: 46 47 31
Spittal an der Drau, Bl 640
351759, 3028, 130, - , -
L: 13 29 50 B: 46 47 07
Spittal an der Drau, Bl 641
351775, 3029, 131, - , -
L: 13 29 14 B: 46 47 21
Spittal an der Drau, Bl 642
351791, 3030, 131, - , -
L: 13 29 35 B: 46 47 23
Spratzern, Bl 385
331652, 1297, 57, - , -
L: 15 37 12 B: 48 11 11
Srejach, Br 303
317032, 3173, 137, 168, -
L: 14 36 25 B: 46 36 47
St. Andrä am Zicksee, Bl 155
345330, 2170, 94, - , -
L: 16 58 34 B: 47 48 20
St. Andrä am Zicksee, Br 107
306043, 2171, 94, 160, 183
L: 16 56 49 B: 47 47 15
St. Andrä am Zicksee/Zicksee, Lp
319491, 2172, 94, - , -
L: 16 54 42 B: 47 47 31
St. Andrä, Bl 901
338525, 3179, 138, - , -
L: 14 50 18 B: 46 46 13
St. Georgen a. d. St., Br 3769
311381, 2814, 121, 165, -
L: 15 34 07 B: 46 52 50
St. Georgen a. d. St., Br 3773
311399, 2815, 121, - , -
L: 15 34 09 B: 46 51 51
St. Georgen a.L., Bl 37
345850, 2088, 90, - , -
L: 16 33 34 B: 47 50 56
St. Georgen, Bl 2220
336222, 2363, 102, - , -
L: 14 30 42 B: 47 12 29
St. Johann i.S., Br 4368
340604, 2735, 118, - , -
L: 15 24 00 B: 46 42 25
St. Johann im Saggautal, Bl 43681
356667, 2736, 118, - , 187
L: 15 23 46 B: 46 42 18
St. Kind, Br 5849
343640, 2230, 96, - , -
L: 15 56 36 B: 47 02 51
St. Lorenzen, Bl 2550
332510, 2486, 108, - , -
L: 14 52 39 B: 47 14 41
St. Lorenzen, Bl 821
338541, 3140, 136, - , -
L: 14 25 45 B: 46 39 46
St. Marein i. M., Br 3044
336727, 2509, 108, - , -
L: 15 23 00 B: 47 28 25
St. Marein i. M., Br 30481
336594, 2510, 109, - , -
L: 15 22 02 B: 47 28 02
St. Marein, Bl 2563
349142, 2444, 106, - , -
L: 14 52 27 B: 47 15 15
St. Marein, Br 904
351643, 3180, 138, - , -
L: 14 49 29 B: 46 49 09
St. Margareten, Br 3764
340265, 2816, 121, - , -
L: 15 31 44 B: 46 51 41
St. Margarethen a. d. Raab, Bl 515
343558, 2328, 101, - , -
L: 15 44 59 B: 47 02 37
St. Margarethen im Bgld., Bl 35
345694, 2089, 90, - , -
L: 16 37 32 B: 47 48 20
St. Margarethen, Bl 2548
329995, 2487, 108, - , -
L: 14 51 45 B: 47 14 13
St. Margarethen, Blt 25485
330001, 2488, 108, - , 185
L: 14 51 44 B: 47 14 13
St. Martin in der Wart, Bl 2
345462, 2258, 98, - , -
L: 16 14 30 B: 47 17 46
St. Michael i. Obstmk, Br 2681
318592, 2489, 108, - , -
L: 15 01 09 B: 47 20 15
St. Michael i. Obstmk, Br 2687
318709, 2490, 108, - , 185
L: 15 01 05 B: 47 20 08
St. Michael i. Obstmk, Br 2695
318584, 2491, 108, 163, -
L: 15 01 29 B: 47 20 08
St. Paul, Bl 908
351965, 3181, 138, - , 194
L: 14 50 43 B: 46 43 15
St. Paul, Bl 909
354654, 3182, 138, - , -
L: 14 51 33 B: 46 43 30
St. Peter ob Judenb., Bl 22301
343731, 2364, 102, - , 184
L: 14 33 31 B: 47 12 18
St. Peter, Bl 28.34
377945, 1057, 47, - , -
L: 14 20 22 B: 48 17 27
St. Ruprecht a. d. Raab, Bl 5115
343491, 2329, 101, - , 184
L: 15 39 23 B: 47 09 23
St. Stefan, Bl 2614
329987, 2492, 108, - , 185
L: 14 58 29 B: 47 19 05
St. Stefan, Bl 332
338442, 3174, 137, - , -
L: 14 43 14 B: 46 34 25
St. Veit am Vogau, Br 38352
329201, 2937, 127, - , -
L: 15 36 54 B: 46 45 05
St. Veit, Bl 271
338624, 3111, 134, - , -
L: 14 21 19 B: 46 45 23
St. Veit, Bl 273
351528, 3112, 134, - , -
L: 14 22 46 B: 46 45 53
St. Willibald, TBl 49.14
344309, 794, 35, - , 176
L: 13 41 56 B: 48 22 34
St.Andrä a.d.Traisen, Br
304295, 1298, 57, 152, 180
L: 15 43 20 B: 48 18 02
St.Andrä v. d. Ht., Bl
305508, 1349, 59, - , -
L: 16 11 53 B: 48 19 30
St.Anton i.M., Bl 09.26.01
347112, 19, 1, - , 169
L: 9 51 49 B: 47 06 36
St.Anton i.M., Bl 09.26.03
347120, 20, 1, - , -
L: 9 51 56 B: 47 06 19
St.Anton i.M., Bl 09.26.04
347138, 21, 1, - , -
L: 9 52 04 B: 47 06 34
St.Bernhard, Bl 399
331793, 1368, 60, - , -
L: 15 35 59 B: 48 41 22
St.Florian a. Inn, Br 4.1
344051, 785, 34, - , -
L: 13 27 22 B: 48 25 57
St.Florian, Bl 17.4
324301, 774, 33, - , 175
L: 13 08 50 B: 48 09 37
St.Gallenkirch, Bl 18.01.01
332379, 22, 1, - , -
L: 9 57 13 B: 47 01 46
St.Gallenkirch, Bl 18.01.02
332411, 23, 1, - , -
L: 9 57 08 B: 47 02 05
St.Gallenkirch, Bl 18.01.06
332452, 24, 2, - , -
L: 9 57 45 B: 47 01 36
St.Gallenkirch, Bl 19.01.08
332460, 25, 2, - , -
L: 9 59 08 B: 47 01 03
St.Gallenkirch, Bl 20.01.03
332429, 26, 2, - , -
L: 10 00 04 B: 47 00 28
St.Gallenkirch, Bl 20.01.09
332478, 27, 2, - , -
L: 10 00 33 B: 47 00 14
St.Gallenkirch, Bl 20.01.10
332494, 28, 2, - , -
L: 10 00 32 B: 46 59 56
St.Georgen am Ybbsf., Br 290
326876, 1240, 55, - , -
L: 14 57 21 B: 48 07 44
St.Georgen, Bl 7
347807, 687, 30, - , 174
L: 12 52 13 B: 47 58 38
St.Georgen, Bl 9
321083, 688, 30, 144, 174
L: 12 52 46 B: 47 59 20
St.Georgen, Bl 10
321091, 689, 30, - , 174
L: 12 52 06 B: 47 59 21
St.Georgen, Bl 11
321109, 690, 30, - , -
L: 12 52 23 B: 47 59 43
St.Georgen, Br 18
321067, 691, 30, - , -
L: 12 52 43 B: 47 59 44
St.Georgen, Br 21
321075, 692, 30, - , -
L: 12 52 55 B: 47 58 32
St.Georgen, Br 252
322909, 1299, 57, - , -
L: 15 36 47 B: 48 08 07
St.Jakob i.R., Bl 512
338251, 3106, 134, 167, 192
L: 14 05 19 B: 46 32 34
St.Jakob i.R., Bl 513
338319, 3107, 134, - , 192
L: 14 03 27 B: 46 34 03
St.Jakob i.R., Bl 514
338293, 3108, 134, - , 192
L: 14 02 54 B: 46 33 10

St.Johann i.T., Bl 1
330266, 605, 26, 144, -
L: 12 24 38 B: 47 31 13
St.Johann i.T., Bl 19
353904, 606, 26, - , -
L: 12 25 21 B: 47 31 34
St.Johann i.T., Bl 20 (SO4U)
354001, 607, 26, - , 173
L: 12 26 18 B: 47 31 28
St.Johann i.T., Bl 22 (SO2U)
353995, 608, 26, - , 173
L: 12 26 34 B: 47 31 13
St.Johann i.T., Bl 24 (SO8)
353979, 609, 26, - , 173
L: 12 27 15 B: 47 31 08
St.Johann i.T., Bl 32
353896, 610, 26, - , -
L: 12 24 34 B: 47 30 53
St.Johann i.T., Bl 34
353912, 611, 26, - , -
L: 12 25 44 B: 47 31 26
St.Johann i.T., Blt 2
346213, 612, 27, - , 173
L: 12 26 11 B: 47 31 56
St.Johann i.T.-Bärnst., Br 1
330589, 613, 27, - , 173
L: 12 25 45 B: 47 31 56
St.Johann, Bl 418
313460, 1420, 62, - , -
L: 15 47 36 B: 48 24 00
St.Klementen, Br 202
338798, 3130, 135, - , 193
L: 14 28 58 B: 46 49 10
St.Leonhard II, Br 16.8 A
316950, 924, 41, - , -
L: 14 13 19 B: 48 10 08
St.Magdalen, Bl 608
338517, 3087, 133, - , 192
L: 13 53 16 B: 46 36 39
St.Margarethen i. B., Bl 32
345173, 2090, 90, - , -
L: 16 37 06 B: 47 47 03
St.Margarethen i. B., Br 8
326025, 2091, 90, - , -
L: 16 35 50 B: 47 49 02
St.Martin Bl, 1
347864, 737, 32, - , 174
L: 12 41 44 B: 47 34 30
St.Martin Bl, 2
347880, 738, 32, - , 174
L: 12 42 03 B: 47 34 49
St.Marxen, Br 301
317016, 3175, 137, - , -
L: 14 36 57 B: 46 37 11
St.Michael i. Bgld., Bl 8
335984, 2288, 99, - , -
L: 16 16 36 B: 47 07 07
St.Pantaleon, Bl 325
327288, 1115, 49, - , -
L: 14 32 53 B: 48 12 30
St.Pantaleon, Bl 2107.004
302539, 1132, 50, - , -
L: 14 34 50 B: 48 13 26
St.Pantaleon, Bl 2110.002
302646, 1133, 50, - , -
L: 14 32 41 B: 48 14 00
St.Pantaleon, Bl 2110.012
302588, 1134, 50, - , -
L: 14 32 28 B: 48 13 07
St.Pantaleon, Bl 2111.002
302570, 1116, 49, - , -
L: 14 31 39 B: 48 14 05
St.Pantaleon, Br 2107.012
302661, 1135, 50, 149, -
L: 14 34 12 B: 48 12 48
St.Peter in der Au, Bl 438
337170, 1215, 53, - , -
L: 14 36 42 B: 48 02 32
St.Peter, Bl 2127.4
323709, 1058, 47, - , -
L: 14 20 37 B: 48 16 25
St.Peter, Br 2.2
324491, 775, 33, - , 175
L: 13 04 29 B: 48 15 13
St.Pölten, Bl 251
322891, 1300, 57, - , -
L: 15 36 46 B: 48 09 53
St.Pölten, Bl 390
331702, 1301, 57, - , -
L: 15 37 32 B: 48 12 54
St.Salvator, Bl 891
338681, 3123, 135, - , -
L: 14 22 35 B: 46 58 14
St.Ulrich, Bl 607
338533, 3088, 133, 167, 192
L: 13 54 46 B: 46 36 29
St.Ulrich, Br 68.2
316943, 800, 35, - , -
L: 14 03 13 B: 48 29 25
St.Valentin, Bl 316
327189, 1117, 49, - , -
L: 14 32 18 B: 48 10 52
St.Veit a Vogau, Bl 38313
353219, 2817, 121, - , 188
L: 15 37 07 B: 46 45 48
St.Veit a. Vogau, Bl 38314
353227, 2818, 121, - , 188
L: 15 36 44 B: 46 45 33
Staasdorf, Br
304303, 1350, 59, 152, -
L: 16 03 52 B: 48 17 58
Stadl a.d. Mur, Bl 2014
343699, 2365, 102, - , 184
L: 13 59 51 B: 47 05 29
Stadl-Hausruck, Br 52.3
374884, 899, 40, - , -
L: 13 49 18 B: 48 04 07
Stadl-Traun, Bl 48.2
374504, 900, 40, - , -
L: 13 51 59 B: 48 05 11
Stadl-Traun, Bl 48.6
316828, 901, 40, - , -
L: 13 52 00 B: 48 04 09
Stadt Salzburg, Bl 246
321166, 693, 30, - , -
L: 13 03 38 B: 47 47 47
Stadt Salzburg, Bl 257
321182, 694, 30, - , -
L: 13 01 50 B: 47 47 45
Stadt Salzburg, Bl 261
321216, 695, 30, - , 174
L: 13 03 05 B: 47 47 36
Stadt Salzburg, Bl 365
321208, 696, 30, - , -
L: 13 01 57 B: 47 48 26
Stadt Salzburg, Bl 400
347906, 697, 30, - , 174
L: 13 02 52 B: 47 47 56
Stadt Salzburg, Bl 409
321158, 698, 30, - , 174
L: 13 02 35 B: 47 48 05
Stadt Salzburg, Bl 549
321190, 699, 30, - , -
L: 13 03 04 B: 47 48 46
Stadt Salzburg, Br 203
321174, 700, 30, - , -
L: 13 03 56 B: 47 48 05
Stadt Salzburg, Br 550
347633, 701, 30, - , 174
L: 13 02 16 B: 47 49 01
Stainach, Bl 1271
356410, 1106, 49, - , 179
L: 14 06 44 B: 47 31 35
Stainz bei Straden, Br 3974
343285, 2867, 124, - , -
L: 15 53 27 B: 46 49 18
Stainz, Br 4114
343046, 2712, 117, - , -
L: 15 16 08 B: 46 53 38
Stainz, Br 4116
343020, 2713, 117, - , -
L: 15 16 07 B: 46 53 30
Stainz, Br 4118
343053, 2714, 117, - , -
L: 15 15 38 B: 46 53 12
Stallehr, Bl 14.34.26 A
332155, 44, 2, - , -
L: 9 51 37 B: 47 08 29
Stallehr, Bl 60.1.01
332015, 45, 2, 139, 169
L: 9 52 01 B: 47 08 32
Stams, Bl 6 (Si401)
335000, 400, 18, - , -
L: 10 58 21 B: 47 16 21
Stams, Bl 16 (St452)
339119, 401, 18, - , -
L: 10 59 21 B: 47 16 59
Stams, Bl 18 (St451)
339093, 402, 18, - , -
L: 10 59 36 B: 47 16 43
Stams, Bl 22 (T121)
342055, 403, 18, - , -
L: 11 00 39 B: 47 17 17
Stangersdorf, Br 37664
328872, 2819, 121, - , -
L: 15 31 03 B: 46 51 18
Stangersdorf, Br 37682
318451, 2820, 121, - , -
L: 15 30 35 B: 46 50 59
Stans, Bl 1
370296, 546, 24, - , -
L: 11 43 37 B: 47 22 14
Stans, Bl 3
330571, 547, 24, - , -
L: 11 43 32 B: 47 22 27
Stans, Bl 5
330597, 548, 24, - , -
L: 11 44 26 B: 47 22 22
Stans, Bl 7
330605, 549, 24, - , -
L: 11 44 44 B: 47 22 51
Starnwörth-Eb.Stat., Bl
303347, 1421, 62, - , -
L: 16 01 43 B: 48 22 49
Stegersbach, Bl 4
335943, 2289, 99, - , -
L: 16 09 56 B: 47 09 34
Stegersbach, Bl 5 A
335950, 2290, 99, 161, -
L: 16 10 11 B: 47 08 52
Steinabrückl, Bl 230
319384, 1827, 79, 157, 182
L: 16 12 18 B: 47 52 08
Steinberg, Bl 12
335778, 2062, 89, - , -
L: 16 29 52 B: 47 27 54
Steinfeld, Bl 401
317834, 3019, 130, 167, 190
L: 13 15 04 B: 46 45 12
Steinfeld, Bl 409
317925, 3020, 130, - , 190
L: 13 15 03 B: 46 44 58
Stephanshart, Bl 2084.002
302778, 1136, 50, 149, -
L: 14 49 21 B: 48 10 29
Stephanshart, Bl 2086.002
302240, 1137, 50, - , -
L: 14 47 48 B: 48 10 40
Stephanshart, Bl 2088.004
302406, 1138, 50, - , -
L: 14 46 09 B: 48 10 20
Stephanshart, Bl 2088.014
302448, 1139, 50, 149, -
L: 14 46 26 B: 48 09 43
Stephanshart, Bl 2089.002
302380, 1140, 50, 150, -
L: 14 46 04 B: 48 10 40
Stetten, Br 211
317685, 1422, 62, - , -
L: 16 23 27 B: 48 21 47
Steyregg, Bl 2124.5
323097, 1009, 45, 148, -
L: 14 23 13 B: 48 16 25
Steyregg, Bl 2125.9
323113, 1010, 45, - , -
L: 14 22 40 B: 48 16 47
Steyregg, Bl 2126.1
323121, 1011, 45, - , -
L: 14 22 00 B: 48 16 40
Steyregg, Bl 2127.1
323154, 1012, 45, - , -
L: 14 21 00 B: 48 17 01
Steyregg, Bl 23.1
376442, 1013, 45, - , -
L: 14 23 34 B: 48 15 57
Steyregg, Blt 2126.9
323147, 1014, 45, - , 177
L: 14 21 58 B: 48 17 03
Stixneusiedl, Bl 460
301648, 1987, 86, - , -
L: 16 40 33 B: 48 02 28
Stockerau, Bl 235
322537, 1423, 62, - , -
L: 16 12 51 B: 48 22 31
Stockerau, Bl 1951.003
303636, 1424, 63, - , -
L: 16 13 12 B: 48 22 01
Stockerau, Bl 1951.009
303644, 1425, 63, 153, -
L: 16 12 31 B: 48 23 05
Stockerau, Bl 1951.013
327320, 1426, 63, - , -
L: 16 13 08 B: 48 21 18
Stockerau-Au 4, Br
315978, 1427, 63, - , -
L: 16 12 23 B: 48 22 22
Stocking, Bl 37672
372359, 2821, 121, - , 188
L: 15 32 58 B: 46 52 22
Stocking, Br 3761
311423, 2822, 121, - , -
L: 15 32 34 B: 46 53 32
Stocking, Br 3767
311449, 2823, 121, 165, -
L: 15 32 26 B: 46 52 32
Stocking, Br 37635
311431, 2824, 121, - , -
L: 15 32 01 B: 46 53 06
Stocking, Br 37711
311456, 2825, 121, - , -
L: 15 33 44 B: 46 52 25
Stollhofen, Br
315630, 1351, 59, - , -
L: 15 45 44 B: 48 21 09
Stoob, Bl 2
345538, 2050, 89, - , -
L: 16 29 05 B: 47 31 10
Stopfenreuth, Bl 123
305193, 1531, 67, - , -
L: 16 54 43 B: 48 09 52
Stopfenreuth, Bl 1885.001
326769, 1532, 67, - , 181
L: 16 55 02 B: 48 09 28
Stopfenreuth, Bl 1887.005
337402, 1533, 67, - , -
L: 16 53 56 B: 48 08 41
Stopfenreuth, Bl 1887.1
356113, 1534, 67, - , 181
L: 16 53 45 B: 48 08 42
Stopfenreuth, Blt 395
331751, 1535, 67, - , 181
L: 16 52 48 B: 48 09 05
Strass, Bl 10
346163, 550, 24, - , -
L: 11 49 37 B: 47 24 13
Strass, Bl 12
346189, 431, 19, - , -
L: 11 49 17 B: 47 23 49
Strass, Bl 14
346205, 432, 19, - , -
L: 11 50 22 B: 47 23 45
Strass, Blt 8
346148, 551, 24, - , 172
L: 11 48 46 B: 47 23 55

Strass, Lp 2
346072, 552, 24, - , -
L: 11 49 54 B: 47 24 16
Strass-Rotholz, Bl 2
334425, 553, 24, - , -
L: 11 48 05 B: 47 23 46
Strass-Rotholz, Bl 4
334441, 554, 24, - , -
L: 11 48 10 B: 47 23 35
Strass-Rotholz, Bl 6
334615, 555, 24, - , -
L: 11 47 51 B: 47 23 30
Strassen, Bl 0003
353342, 886, 39, - , 176
L: 13 46 55 B: 47 36 05
Strassen, Bl 4 (Sa104)
339929, 2971, 128, - , -
L: 12 27 29 B: 46 44 52
Strassen, Bl 6 (Sa106)
339937, 2972, 128, - , -
L: 12 27 29 B: 46 44 57
Strassen, Bl 22 (Sa409)
346015, 2973, 128, - , -
L: 12 28 18 B: 46 44 56
Strassen, Bl 23 (Sa407)
339903, 2974, 128, - , -
L: 12 28 13 B: 46 44 52
Strassen, Bl 39 (Sa605)
339879, 2975, 128, - , -
L: 12 28 49 B: 46 44 56
Strassen, Bl 40 (Sa604)
339887, 2976, 128, - , -
L: 12 28 41 B: 46 44 50
Strasserfeld-Hegerhaus, Br
305219, 1536, 67, 154, 181
L: 16 37 55 B: 48 19 35
Straudorf, Br
304956, 1537, 67, - , -
L: 16 44 27 B: 48 10 59
Straß, Bl 2151.008
314435, 836, 37, - , -
L: 14 05 22 B: 48 17 57
Straß, Bl 36.1
307710, 969, 43, - , -
L: 13 58 00 B: 48 08 16
Straß, Blt 2152.004
307371, 837, 37, 146, 176
L: 14 04 33 B: 48 17 55
Straß, Br 2151.012
316182, 838, 37, - , -
L: 14 05 15 B: 48 17 23
Straß, Br 2153.006
307389, 839, 37, - , -
L: 14 04 04 B: 48 17 09
Straß, Br 36.3
307660, 970, 43, - , -
L: 13 57 43 B: 48 08 12
Straß, Br 37.1
307678, 971, 43, - , -
L: 13 57 23 B: 48 08 21
Straß, Br 37.3
307686, 972, 43, - , -
L: 13 57 06 B: 48 08 35
Straß, Br 37.5
307694, 973, 43, - , -
L: 13 56 57 B: 48 08 40
Straß, Br 38415
311944, 2938, 127, 166, -
L: 15 37 17 B: 46 43 43
Straß, Br 38416
311951, 2939, 127, - , -
L: 15 37 32 B: 46 44 06
Straß, Br 38456
325449, 2940, 127, - , -
L: 15 37 52 B: 46 43 24
Straßburg, Bl 851
338723, 3124, 135, - , -
L: 14 18 30 B: 46 52 56
Stribach, Bl 1
346841, 3021, 130, - , -
L: 12 49 27 B: 46 49 33
Stripfing, Br 208
317651, 1538, 67, - , -
L: 16 48 02 B: 48 20 27
Stuhlfelden, Bl 1
347971, 624, 27, - , -
L: 12 30 32 B: 47 17 06
Stuhlfelden, Bl 13
347823, 625, 27, - , -
L: 12 30 32 B: 47 17 06
Stuhlfelden, Bl 2
347997, 626, 27, - , -
L: 12 30 40 B: 47 17 12
Stumm, Bl 2 (Gp44)
331009, 433, 19, - , -
L: 11 52 45 B: 47 18 37
Süssenbrunn, Br 22-29
305250, 1539, 67, 154, -
L: 16 29 52 B: 48 16 47
Sukdull, Br 37617
336313, 2826, 122, - , -
L: 15 30 29 B: 46 53 52
Sulb, Bl 4314
356527, 2755, 119, - , 188
L: 15 17 32 B: 46 45 05

- T -

Tadten, Bl 156
345348, 2173, 94, - , -
L: 16 58 30 B: 47 46 10
Tadten, Br 111
306084, 2174, 94, - , -
L: 16 59 31 B: 47 45 50
Tadten, Br 143
335174, 2175, 94, - , -
L: 17 02 24 B: 47 42 58
Tadten/Tadtener Hauptkanal, Lp
335166, 2176, 94, - , -
L: 17 01 47 B: 47 43 35
Tallesbrunn, Br
305268, 1540, 67, - , 181
L: 16 47 15 B: 48 21 43
Tannheim, Bl 3
342691, 330, 14, - , -
L: 10 31 21 B: 47 30 01
Tannheim-Berg, Bl 4
342642, 331, 14, - , -
L: 10 31 21 B: 47 30 17
Tannheim-Innerg., Bl 1
342659, 332, 14, - , -
L: 10 32 17 B: 47 30 01
Tannheim-Innerg., Bl 2
342675, 333, 14, - , -
L: 10 32 11 B: 47 30 18
Tannheim-Kienzen, Bl 5
342667, 334, 15, - , -
L: 10 30 21 B: 47 30 15
Tarrenz, Bl 1
346593, 362, 16, - , -
L: 10 47 21 B: 47 16 14
Tarsdorf, Br 1
344630, 741, 32, - , -
L: 12 49 42 B: 48 06 51
Tattendorf, Br 330
327353, 1828, 79, - , -
L: 16 17 59 B: 47 57 35
Tatzers, Br 905
351668, 3183, 138, - , -
L: 14 49 51 B: 46 49 07
Taunleiten, Bl 2122.16
323550, 1059, 47, - , -
L: 14 22 56 B: 48 13 36
Taxach, Bl 4
320846, 702, 30, - , -
L: 13 04 12 B: 47 43 37
Taxach, Bl 27
320770, 703, 30, - , -
L: 13 04 54 B: 47 43 17
Taxach, Bl 31
320721, 704, 30, - , -
L: 13 04 21 B: 47 43 05
Taxach, Bl 39
320838, 705, 30, - , -
L: 13 04 04 B: 47 42 45
Taxach, Br 13
347518, 706, 30, - , -
L: 13 04 57 B: 47 43 39
Telfs, Bl 1
334672, 404, 18, - , -
L: 11 04 44 B: 47 18 23
Telfs, Bl 3
334607, 405, 18, 142, -
L: 11 05 42 B: 47 18 31
Telfs, Bl 11 (T603)
339267, 406, 18, - , -
L: 11 04 02 B: 47 18 10
Telfs, Blt 7
334938, 407, 18, - , 172
L: 11 04 55 B: 47 18 16
Telfs-Moos, Bl 5
334623, 408, 18, - , -
L: 11 05 42 B: 47 18 41
Terfens, Bl 1
334052, 556, 24, - , -
L: 11 37 43 B: 47 18 40
Terfens, Bl 3
334060, 557, 24, - , -
L: 11 37 46 B: 47 18 49
Terfens, Bl 5
330472, 558, 24, - , -
L: 11 38 44 B: 47 19 09
Ternitz-Rohrbach a. Stf., Br
301663, 1829, 79, - , -
L: 16 02 14 B: 47 43 10
Teufeltal, TBl 1.1
344176, 779, 34, - , -
L: 13 14 54 B: 48 04 17
Thalerhof, Blt 35325
329557, 2675, 115, - , 187
L: 15 27 16 B: 46 59 00
Thalheim, Bl 2237
343749, 2366, 102, - , 184
L: 14 35 33 B: 47 11 37
Thaur, Bl 3
330381, 559, 24, - , -
L: 11 27 58 B: 47 16 50
Theiß, Br
303693, 1428, 63, - , -
L: 15 41 20 B: 48 23 57
Theresienfeld, Bl 222
319301, 1830, 79, - , -
L: 16 14 56 B: 47 51 18
Theresienfeld-Tritolwerk, Br
313593, 1831, 79, - , 182
L: 16 16 38 B: 47 51 26
Theuerwang, Br 55.2
324749, 907, 40, - , 177
L: 13 56 47 B: 48 00 06
Thondorf, Br 3503
310631, 2676, 115, - , -
L: 15 28 21 B: 47 00 39
Thondorf, Br 3505
329490, 2677, 115, - , -
L: 15 28 00 B: 47 00 30
Thüringen, Bl 05.41.01 A
309344, 108, 5, - , -
L: 9 44 34 B: 47 11 07
Thüringen, Bl 05.41.02 A
321752, 109, 5, - , -
L: 9 45 25 B: 47 11 27
Thürnthal, Bl 220
319285, 1429, 63, - , 180
L: 15 50 53 B: 48 26 14
Thurnberg, Bl 64
320754, 707, 30, - , -
L: 13 05 17 B: 47 43 47
Thurnberg, Bl 68
320747, 708, 31, - , -
L: 13 05 27 B: 47 43 13
Thurnberg, Bl 79(Oberalm I)
320739, 709, 31, - , -
L: 13 05 26 B: 47 42 41
Thurnberg, Bl 81(Oberalm II)
320812, 710, 31, - , -
L: 13 05 00 B: 47 42 35
Thurnberg, Br 60
320762, 711, 31, - , -
L: 13 05 16 B: 47 44 09
Thurnsdorf, Bl 319
327213, 1118, 49, - , -
L: 14 29 18 B: 48 11 02
Thurnsdorf, Bl 320
327221, 1119, 49, - , -
L: 14 30 17 B: 48 10 54
Thurnsdorf, Bl 321
327239, 1120, 49, - , -
L: 14 29 44 B: 48 09 12
Tiefenbach, Bl 2381
340208, 2431, 105, - , -
L: 14 38 16 B: 47 11 47
Tillmitsch, Bl 37902
349092, 2827, 122, - , -
L: 15 30 46 B: 46 49 28
Tillmitsch, Bl 37903
349118, 2828, 122, - , 188
L: 15 30 59 B: 46 49 15
Tillmitsch, Blt 37905
329607, 2829, 122, - , 188
L: 15 31 33 B: 46 48 50
Tillmitsch, Br 3790
325415, 2830, 122, - , -
L: 15 31 18 B: 46 48 45
Tillmitsch, Br 3802
311480, 2831, 122, - , 188
L: 15 31 10 B: 46 49 05
Tillmitsch, Br 3812
329797, 2832, 122, - , -
L: 15 32 47 B: 46 48 45
Tillmitsch, Br 37864
325399, 2833, 122, - , -
L: 15 31 39 B: 46 49 20
Tobaj, Bl 10
336008, 2291, 99, - , -
L: 16 18 12 B: 47 05 18
Tobaj, Bl 11
345017, 2292, 99, - , -
L: 16 18 41 B: 47 04 41
Torren, Bl 1
355214, 712, 31, - , -
L: 13 07 37 B: 47 34 24
Torren, Bl 2
347922, 713, 31, - , -
L: 13 09 08 B: 47 35 05
Torren, Br 4
319822, 714, 31, - , -
L: 13 09 25 B: 47 35 49
Torren, Br 8
319830, 715, 31, - , -
L: 13 09 10 B: 47 35 02
Torren, Br 10
319848, 716, 31, 145, -
L: 13 09 29 B: 47 35 17
Tosters, Bl 01.32.39
322289, 236, 10, - , -
L: 9 34 59 B: 47 15 04
Tosters, Bl 01.32.51
327593, 237, 10, - , -
L: 9 34 19 B: 47 13 50
Tosters, Bl 01.32.52
327601, 238, 10, - , -
L: 9 33 59 B: 47 14 03
Tosters, Bl 01.32.53 A
327619, 239, 10, - , -
L: 9 34 40 B: 47 14 17
Traboch, Bl 27311
353359, 2454, 106, - , -
L: 14 59 19 B: 47 22 32
Trag, Bl 4309
353375, 2756, 119, - , 188
L: 15 14 20 B: 46 45 59

Traismauer, Br 1989.008
322966, 1302, 57, - , -
L: 15 44 22 B: 48 21 09
Tratten, Bl 444
351585, 3022, 130, - , 190
L: 13 07 32 B: 46 44 11
Traun, Bl 11.3
375394, 974, 43, - , -
L: 14 15 14 B: 48 13 25
Traun, Blt 11.5
316919, 975, 43, - , 177
L: 14 14 47 B: 48 13 52
Traun, Br 10.7
307876, 976, 43, - , 177
L: 14 16 00 B: 48 13 50
Traun, Br 12.3
307843, 977, 43, - , 177
L: 14 14 23 B: 48 14 13
Traun, Br 15.9
307827, 978, 43, 147, -
L: 14 12 22 B: 48 13 23
Trausdorf an der Wulka, Br 15
313387, 2092, 90, - , 183
L: 16 33 50 B: 47 48 55
Trausdorf, Bl 34
345264, 2093, 90, - , -
L: 16 34 46 B: 47 49 04
Trautmannsdorf/L., Bl 362
331470, 1988, 86, - , -
L: 16 38 26 B: 48 01 18
Treglwang, Bl 150522
340893, 1095, 48, - , 178
L: 14 35 47 B: 47 28 21
Treibach, Bl 211
338970, 3131, 135, - , 193
L: 14 27 56 B: 46 51 29
Tribuswinkel, Br
301697, 1832, 79, - , -
L: 16 16 22 B: 48 00 33
Triebendorf
340836, 2367, 102, - , -
L: 14 14 50 B: 47 07 59
Tristach, Bl 2
330688, 2985, 129, - , -
L: 12 46 52 B: 46 49 33
Tristach, Bl 4
330696, 2986, 129, - , -
L: 12 47 49 B: 46 49 11
Tristach, Br 2
330563, 2987, 129, - , -
L: 12 47 13 B: 46 49 13
Trofaiach, Bl 275722
340935, 2456, 106, - , -
L: 15 00 47 B: 47 25 58
Trofaiach, Bl 276222
340943, 2457, 106, - , 185
L: 15 01 16 B: 47 24 52
Trübensee-Schrankenp., Bl
303727, 1430, 63, - , -
L: 16 03 07 B: 48 22 00
Trumau, Bl
301705, 1833, 79, - , -
L: 16 20 32 B: 47 59 48
Tschagguns, Bl 16.02.04
332403, 29, 2, - , -
L: 9 55 27 B: 47 03 57
Tschagguns, Bl 16.02.07
347021, 30, 2, - , -
L: 9 55 04 B: 47 04 14
Tschagguns, Bl 17.02.10
332445, 31, 2, - , 169
L: 9 56 26 B: 47 03 19
Tschinowitsch, Bl 111 B
309823, 3055, 132, - , 191
L: 13 51 01 B: 46 35 15
Tschinowitsch, Bl 114
309856, 3056, 132, - , 191
L: 13 51 08 B: 46 35 13
Tschinowitsch, Bl 115
318048, 3057, 132, - , 191
L: 13 51 25 B: 46 35 24
Tulbing, Bl
315853, 1352, 59, - , -
L: 16 07 18 B: 48 17 43
Tulbing, Bl 231
319392, 1353, 60, - , -
L: 16 06 37 B: 48 17 46
Tulln, Br
304352, 1354, 60, - , -
L: 16 03 26 B: 48 19 38
Tulln-Bildereiche, Bl 242
322677, 1431, 63, - , -
L: 16 03 16 B: 48 21 33
Tulln-E.Werk, Br
304410, 1355, 60, 152, -
L: 16 03 30 B: 48 19 07

- U -

Uderns, Bl 3
342972, 434, 19, - , -
L: 11 51 57 B: 47 19 23
Überackern, Br 3.1
344085, 742, 32, - , -
L: 12 52 43 B: 48 11 38
Ufer, Bl 2092.003
308403, 1210, 53, - , -
L: 14 43 06 B: 48 10 37
Ufer, Bl 25.10
377754, 1060, 47, - , -
L: 14 21 37 B: 48 16 03
Ufer, Bl 26.100
377879, 1061, 47, - , -
L: 14 20 13 B: 48 15 13
Ufer, Bl 26.40
377069, 1062, 47, - , -
L: 14 20 01 B: 48 14 56
Uggowitz, Bl 615
351635, 3089, 133, - , -
L: 13 44 27 B: 46 40 25
Umhausen-Neudorf, Bl 8
346296, 368, 16, - , -
L: 10 55 12 B: 47 08 31
Umhausen-Tumpen, Bl 2 (KBT1)
346239, 369, 17, 142, 172
L: 10 54 50 B: 47 10 17
Umhausen-Tumpen, Bl10 (KBT2)
342220, 370, 17, - , -
L: 10 54 44 B: 47 10 37
Unterbildein, Blt 20
335448, 2279, 99, - , 183
L: 16 27 45 B: 47 07 39
Unterbuch, Bl 5974
343947, 2204, 95, - , -
L: 15 59 43 B: 47 13 47
Untergralla, Bl 3809
311514, 2834, 122, - , -
L: 15 35 11 B: 46 49 00
Untergralla, Bl 3810
311522, 2835, 122, 165, 188
L: 15 34 17 B: 46 48 23
Untergralla, Bl 38002
336545, 2836, 122, - , -
L: 15 34 03 B: 46 48 50
Untergralla, Br 3806
311530, 2837, 122, - , -
L: 15 33 17 B: 46 48 21
Untergralla, Br 3808
311548, 2838, 122, - , 188
L: 15 34 45 B: 46 48 39
Unterkarla, Bl 3978
353185, 2868, 124, - , -
L: 15 53 35 B: 46 46 24
Unterlungitz, Bl 5924
343319, 2252, 97, - , 183
L: 16 03 34 B: 47 18 22
Unternußdorf, Bl 1
346478, 2988, 129, - , -
L: 12 48 49 B: 46 49 28
Unternußdorf, Br 1
370346, 2989, 129, - , -
L: 12 48 21 B: 46 49 45
Unterpetersdorf, Bl. 5
345645, 2101, 91, - , -
L: 16 35 06 B: 47 36 14
Unterpremstätten, Blt 35465
329573, 2678, 115, - , 187
L: 15 25 35 B: 46 58 28
Unterpremstätten, Br 35361
340620, 2679, 115, - , 187
L: 15 26 05 B: 46 58 37
Unterpullendorf, Bl 3
345546, 2051, 89, - , -
L: 16 32 05 B: 47 29 00
Unterpurkla, Bl 3909
340018, 2941, 127, 166, -
L: 15 54 11 B: 46 44 00
Unterpurkla, Bl 3911
312009, 2942, 127, - , -
L: 15 54 13 B: 46 44 06
Unterpurkla, Bl 39073
332890, 2943, 127, - , 189
L: 15 55 15 B: 46 43 41
Unterpurkla, Blt 39055
336453, 2944, 127, - , 189
L: 15 54 18 B: 46 43 23
Unterpurkla, Blt 39117
336701, 2945, 127, - , 189
L: 15 54 11 B: 46 44 06
Unterradlberg, Bl 247
322859, 1303, 57, - , -
L: 15 41 13 B: 48 15 19
Unterrakitsch, Bl 38795
329235, 2946, 127, - , -
L: 15 46 01 B: 46 43 55
Unterrakitsch, Br 3879
312017, 2947, 127, - , -
L: 15 46 03 B: 46 43 33
Unterrohr, Bl 5928
343327, 2253, 97, - , -
L: 16 04 51 B: 47 15 31
Unterrohrbach, Br
315697, 1432, 63, - , -
L: 16 16 44 B: 48 23 07
Unterrohrendorf, Br
315846, 1433, 63, - , -
L: 15 39 43 B: 48 25 05
Unterschwarza, Bl 38595
329169, 2948, 127, - , -
L: 15 40 26 B: 46 43 14
Unterschwarza, Br 3859
318774, 2949, 127, - , -
L: 15 40 17 B: 46 42 46
Unterschütt, Bl 120
338384, 3058, 132, - , -
L: 13 46 51 B: 46 33 52
Unterschützen, Bl 1
345454, 2259, 98, - , -
L: 16 12 40 B: 47 19 13
Untersiebenbrunn, Bl
305276, 1541, 67, - , -
L: 16 44 46 B: 48 15 13
Untervogau, Bl 38372
353169, 2950, 127, - , 189
L: 15 36 21 B: 46 44 07
Untervogau, Br 3835
315499, 2951, 127, - , -
L: 15 36 43 B: 46 44 34
Untervogau, Br 3839
318485, 2952, 127, - , -
L: 15 36 11 B: 46 43 41
Untervogau, Br 38371
340547, 2953, 127, - , -
L: 15 35 11 B: 46 43 49
Untervogau, Br 38392
340240, 2954, 127, - , -
L: 15 36 49 B: 46 43 53
Untervogau, Br 38412
315507, 2955, 127, - , -
L: 15 37 22 B: 46 44 42
Unterwaltersdorf, Bl 37 A
313791, 1834, 79, - , -
L: 16 27 38 B: 47 57 27
Unterwaltersdorf, Bl 38
301754, 1835, 79, - , -
L: 16 25 39 B: 47 57 10
Unterwaltersdorf, Bl S6
326553, 1836, 79, - , -
L: 16 27 42 B: 47 58 06
Unterwaltersdorf, Br
314088, 1837, 79, - , -
L: 16 26 04 B: 47 57 38
Unterwart, Bl 24
345439, 2267, 98, - , -
L: 16 13 14 B: 47 16 23
Unterwart, Tbl 6
345892, 2353, 102, - , -
L: 16 13 38 B: 47 16 18
Unterzögersdorf, Bl 1952.011
313502, 1434, 63, - , -
L: 16 10 44 B: 48 22 57
Unterzögersdorf, Br 1952.007
303800, 1435, 63, - , -
L: 16 11 12 B: 48 21 43
Urbersdorf, Bl 13
345033, 2293, 99, - , -
L: 16 21 55 B: 47 03 15
Urfahr, Bl 2134.1
323360, 1015, 45, - , -
L: 14 17 33 B: 48 19 07
Urfahr, Br 2133.35
323386, 1016, 45, - , -
L: 14 16 57 B: 48 19 37
Urfahr, Br 2136.1
323410, 1017, 45, - , -
L: 14 16 35 B: 48 18 43
Uttendorf, Br 17.1
324285, 776, 34, - , 175
L: 13 07 07 B: 48 09 26
Utzenlaa, Bl
303818, 1436, 63, - , 180
L: 15 56 59 B: 48 22 13
Utzenlaa, Bl 1969.001
327049, 1437, 63, - , -
L: 15 58 19 B: 48 20 53

- V -

Vandans, Bl 12.03.04 A
347096, 32, 2, - , -
L: 9 52 19 B: 47 05 39
Vandans, Bl 13.03.44
347088, 33, 2, - , -
L: 9 52 17 B: 47 05 14
Velden, Bl 517
338392, 3090, 133, - , 192
L: 14 02 01 B: 46 34 52
Velm, Bl 3 A
313817, 1838, 79, - , -
L: 16 24 59 B: 48 01 58
Velm, Bl 4 A
317610, 1839, 79, - , -
L: 16 26 35 B: 48 01 57
Velm, Br
313809, 1840, 80, - , -
L: 16 26 57 B: 48 02 43
Viehofen, Bl 248
322867, 1304, 57, - , -
L: 15 39 11 B: 48 13 55
Vigaun, Br 53
320002, 717, 31, - , -
L: 13 07 23 B: 47 39 57
Villach, Bl 606
338558, 3091, 133, - , 192
L: 13 55 00 B: 46 36 58
Villach, Bl 609
338491, 3092, 133, - , 192
L: 13 51 48 B: 46 36 45

Vils, Bl 1
339606, 335, 15, - , -
L: 10 38 04 B: 47 33 09
Vils, Bl 3
339580, 336, 15, 141, -
L: 10 38 57 B: 47 33 04
Vils, Bl 5
342048, 337, 15, - , -
L: 10 38 51 B: 47 33 23
Völkendorf, Br 1
309559, 3093, 133, - , 192
L: 13 50 03 B: 46 35 47
Völs, Bl 2
334227, 560, 24, - , -
L: 11 18 35 B: 47 15 52
Völs, Bl 4
334524, 561, 24, - , -
L: 11 18 37 B: 47 15 39
Völs, Bl 6
334557, 562, 24, - , -
L: 11 19 15 B: 47 15 42
Vösendorf, Br
301796, 1841, 80, 157, -
L: 16 20 45 B: 48 07 20
Voggenberg, Bl 1
321117, 718, 31, - , 174
L: 12 59 40 B: 47 51 54
Voggenberg, Bl 25
320853, 719, 31, - , 174
L: 13 00 17 B: 47 51 33
Volders, Bl 2
330274, 563, 25, 143, -
L: 11 34 43 B: 47 17 46
Volders, Bl 4
330290, 564, 25, - , -
L: 11 34 28 B: 47 17 50
Volders, Bl 6
330316, 565, 25, - , -
L: 11 34 14 B: 47 17 34
Voldöpp, Bl 1
330738, 566, 25, - , -
L: 11 54 10 B: 47 27 11
Voldöpp, Bl 3
330613, 567, 25, - , -
L: 11 52 06 B: 47 25 48
Voldöpp-Hagau, Bl 5
346106, 568, 25, - , 173
L: 11 52 24 B: 47 26 08
Voldöpp-Hagau, Bl 7
346122, 569, 25, - , -
L: 11 52 13 B: 47 26 16
Vomp, Bl 3
334409, 570, 25, - , -
L: 11 41 11 B: 47 20 20
Vomp, Bl 5
334870, 571, 25, - , 173
L: 11 40 50 B: 47 19 52
Vomp, Bl 7
346064, 572, 25, - , -
L: 11 41 41 B: 47 19 46
Vomp, Bl 9
346080, 573, 25, - , -
L: 11 41 03 B: 47 19 42
Vomp, Blt 1
334458, 574, 25, - , 173
L: 11 41 34 B: 47 20 08

- W -

Waasen, Br 49.12
316869, 803, 35, - , -
L: 13 45 10 B: 48 17 58
Wagendorf, Bl 5920
343301, 2254, 97, - , -
L: 16 02 36 B: 47 20 23
Wagna, Bl 38341
340281, 2839, 122, - , -
L: 15 33 16 B: 46 46 11
Wagna, Br 3826
311571, 2840, 122, - , -
L: 15 33 14 B: 46 45 42
Wagna, Br 3832
318758, 2841, 122, - , -
L: 15 33 38 B: 46 45 41
Wagna, Br 3834
329813, 2842, 122, - , -
L: 15 33 26 B: 46 46 05
Wagna, Br 38301
336396, 2843, 122, - , -
L: 15 34 12 B: 46 46 06
Wagnitz, Bl 35342
315374, 2680, 115, - , -
L: 15 28 07 B: 46 59 01
Wagnitz, Bl353032
340802, 2681, 115, - , -
L: 15 27 58 B: 46 59 39
Wagnitz, Blt 35346
336669, 2682, 116, - , 187
L: 15 28 07 B: 46 59 01
Wagnitz, Blt 35485
329755, 2683, 116, - , 187
L: 15 28 12 B: 46 59 18
Wagram an der Donau, Bl
305284, 1542, 67, - , -
L: 16 45 14 B: 48 09 52
Wagram an der Traisen, Br
304428, 1305, 57, - , 180
L: 15 43 03 B: 48 21 34
Waidring, Bl 2
339945, 735, 32, 145, -
L: 12 35 08 B: 47 34 51
Walchsee, Bl 1
346288, 614, 27, - , -
L: 12 19 08 B: 47 39 06
Waldegg, Bl 2128.14
323931, 1063, 47, - , -
L: 14 17 04 B: 48 16 14
Waldegg, Bl 28.2
377861, 1064, 47, - , -
L: 14 18 29 B: 48 16 49
Waldegg, Br 2128.10
323915, 1065, 47, - , -
L: 14 18 27 B: 48 16 35
Waldegg, Br 2128.30
323949, 1066, 47, - , -
L: 14 17 38 B: 48 16 53
Waldegg, Br 29.18
378075, 1067, 47, - , -
L: 14 17 54 B: 48 17 25
Walding, Br 2145.011
307033, 880, 38, - , -
L: 14 09 32 B: 48 20 56
Wallendorf, Br 11
335091, 2255, 97, - , -
L: 16 14 10 B: 46 58 20
Wallern im Bgld., Bl 157
345355, 2177, 94, - , -
L: 16 58 42 B: 47 43 31
Wallern im Bgld., Bl 160
345678, 2178, 94, - , -
L: 16 57 43 B: 47 44 38
Wallern im Bgld., Bl 161
345686, 2179, 94, - , -
L: 16 57 33 B: 47 42 54
Wallern im Bgld., Br 36
306092, 2180, 94, - , -
L: 16 56 12 B: 47 43 32
Wallern im Bgld., Br 112
306167, 2181, 94, - , -
L: 16 58 18 B: 47 42 09
Wallern im Bgld., Br 113
315994, 2182, 94, - , -
L: 16 57 38 B: 47 41 58
Wallern im Bgld., Br 115
316026, 2183, 94, - , 183
L: 16 59 29 B: 47 41 58
Wallern im Bgld., Br 142
335141, 2184, 94, - , -
L: 17 01 19 B: 47 42 46
Wallern im Bgld./Loblergraben, Lp
335158, 2185, 94, - , -
L: 16 58 54 B: 47 42 14
Wallsee, Blt 432
337113, 1141, 50, - , 179
L: 14 44 29 B: 48 09 28
Walpersdorf, Bl 246
322842, 1306, 58, - , -
L: 15 42 28 B: 48 18 32
Walpersdorf, Br 254
322925, 1307, 58, - , -
L: 15 41 24 B: 48 18 38
Wals, Bl 1
347989, 720, 31, - , -
L: 12 57 24 B: 47 47 20
Waltersdorf, Bl 23891
340497, 2432, 105, - , -
L: 14 39 23 B: 47 11 07
Waltersdorf, Bl 23893
350009, 2433, 105, - , -
L: 14 39 32 B: 47 10 44
Waltersdorf, Bl 59901
343889, 2205, 95, - , -
L: 16 00 39 B: 47 10 20
Waltersdorf, Br 2389
336602, 2434, 105, - , -
L: 14 39 31 B: 47 11 39
Waltersdorf, Br 5990
343871, 2206, 95, - , -
L: 16 00 33 B: 47 10 05
Waltersdorf, Tbl 59900
349662, 2354, 102, - , -
L: 15 59 57 B: 47 10 31
Wampersdorf, Br II
301812, 1842, 80, - , -
L: 16 25 37 B: 47 55 27
Wartberg, Bl 2985
332999, 2511, 109, - , 185
L: 15 29 57 B: 47 31 57
Wartberg, Blt 29855
336040, 2512, 109, - , 185
L: 15 29 57 B: 47 31 57
Wartberg, Br 2989 (318337)
333005, 2513, 109, - , -
L: 15 29 54 B: 47 31 41
Warth, Bl 462
337428, 1929, 83, - , -
L: 16 07 57 B: 47 38 10
Wattens, Bl 10
342766, 575, 25, - , -
L: 11 34 36 B: 47 17 38
Wattens, Bl 8
339358, 576, 25, - , -
L: 11 36 09 B: 47 17 36
Wattens, Blt 6
334912, 577, 25, - , 173
L: 11 36 30 B: 47 17 54
Weer, Bl 2
330480, 578, 25, - , -
L: 11 38 55 B: 47 18 57
Weer, Bl 4
330498, 579, 25, - , -
L: 11 39 03 B: 47 18 44
Weer, Bl 6
330506, 580, 25, - , -
L: 11 39 08 B: 47 18 33
Weer, Bl 8
334078, 581, 25, - , -
L: 11 39 42 B: 47 19 10
Weer, Bl 10
334318, 582, 25, - , -
L: 11 39 37 B: 47 18 52
Weer, Lp 2
334532, 583, 25, - , -
L: 11 39 03 B: 47 18 45
Weer, Lp 4
339481, 584, 25, - , -
L: 11 39 36 B: 47 18 53
Weibern, Br 49.2
324863, 806, 35, - , -
L: 13 41 07 B: 48 11 07
Weichselbaum, Bl 9
345942, 2330, 101, - , -
L: 16 11 04 B: 46 56 36
Weiden am See, Bl 47
326199, 2039, 88, - , 182
L: 16 54 47 B: 47 56 29
Weiden am See, Bl 147
335497, 2186, 94, - , -
L: 16 51 56 B: 47 55 15
Weiden am See, Br 65
345637, 2040, 88, - , -
L: 16 52 48 B: 47 55 50
Weigelsdorf, Bl 47
301846, 1843, 80, - , -
L: 16 23 51 B: 47 56 05
Weigelsdorf, Br
301838, 1844, 80, - , -
L: 16 24 24 B: 47 56 56
Weikendorf, Bl
305292, 1543, 68, 154, -
L: 16 45 58 B: 48 20 33
Weikendorf-Remise, Bl
305300, 1544, 68, - , -
L: 16 45 38 B: 48 18 11
Weikersdorf, Bl 202
300400, 1845, 80, - , -
L: 16 08 51 B: 47 48 27
Weinberg, Br 28.2
324350, 777, 34, - , 175
L: 13 11 03 B: 48 05 09
Weinberg, Br 52791
329334, 2331, 101, - , -
L: 16 02 00 B: 46 57 12
Weinburg, Br 3956
343202, 2856, 123, - , -
L: 15 42 50 B: 46 45 24
Weinzierl bei Krems, Bl
313528, 1438, 63, - , -
L: 15 39 32 B: 48 24 12
Weinzierl, Br 2105.013
314211, 1211, 53, - , -
L: 14 36 01 B: 48 15 09
Weisskirchen, Bl 2434
349134, 2435, 105, - , -
L: 14 44 19 B: 47 09 30
Weitendorf, Bl 3608
319186, 2684, 116, 164, -
L: 15 28 14 B: 46 54 29
Weitendorf, Bl 3626
319194, 2685, 116, - , 187
L: 15 27 45 B: 46 53 47
Weitendorf, Bl 3628
319202, 2686, 116, 164, 187
L: 15 28 02 B: 46 53 35
Weitendorf, Br 3610
310664, 2687, 116, - , -
L: 15 28 33 B: 46 54 17
Weitendorf, Br 3660
310672, 2688, 116, - , -
L: 15 28 51 B: 46 53 32
Weitendorf, Br 3752
336644, 2689, 116, - , -
L: 15 29 06 B: 46 53 03
Weitendorf, Br 36162
315093, 2690, 116, - , -
L: 15 28 40 B: 46 53 58
Weitendorf, Br 37481
325704, 2691, 116, - , -
L: 15 28 29 B: 46 53 20
Weitensfeld, Bl 852
351544, 3125, 135, - , -
L: 14 11 23 B: 46 50 39
Weitersfeld, Bl 38616
343111, 2956, 127, - , 189
L: 15 42 52 B: 46 42 29
Weitersfeld, Br 3871
336735, 2957, 127, - , -
L: 15 43 49 B: 46 42 10
Weitersfeld, Br 3873
312058, 2958, 127, - , -
L: 15 44 08 B: 46 43 12

Weitersfeld, Br 3877
314682, 2959, 127, 166, -
L: 15 45 17 B: 46 42 08
Weitersfeld, Br 38615
329219, 2960, 127, - , -
L: 15 42 53 B: 46 42 30
Weitersfeld, Br 38715
329078, 2961, 127, - , -
L: 15 43 51 B: 46 42 49
Weitwörth, Bl 1
320978, 721, 31, - , -
L: 12 57 43 B: 47 55 15
Weitwörth, Bl 3
320986, 722, 31, - , -
L: 12 57 56 B: 47 54 39
Weitwörth, Bl 5
347641, 723, 31, - , 174
L: 12 57 06 B: 47 55 38
Weitwörth, Bl 6
347674, 724, 31, - , 174
L: 12 57 57 B: 47 55 37
Weixelbaum, Br 38971
318378, 2962, 128, - , -
L: 15 52 09 B: 46 44 14
Weißenbach, Bl 1
334813, 327, 14, - , -
L: 10 37 24 B: 47 26 11
Weißenbach, Bl 3
334334, 328, 14, 141, -
L: 10 39 44 B: 47 27 08
Weißenbach, Br 2
319889, 725, 31, - , -
L: 13 08 42 B: 47 36 50
Wels, Br 29.13
324822, 979, 43, - , -
L: 14 02 13 B: 48 09 45
Welten, Bl 12
353466, 2332, 101, - , -
L: 16 05 14 B: 46 55 50
Wernberg, Bl 603
338434, 3094, 133, - , 192
L: 13 58 26 B: 46 35 49
Wernberg, Bl 605
338475, 3095, 134, - , 192
L: 13 55 56 B: 46 36 57
Werndorf, Bl 35662
328864, 2692, 116, - , 187
L: 15 28 32 B: 46 56 02
Werndorf, Bl359232
372219, 2693, 116, - , 187
L: 15 29 56 B: 46 56 19
Werndorf, Blt 35785
336677, 2694, 116, - , 187
L: 15 28 34 B: 46 55 51
Werndorf, Br 3578
310706, 2695, 116, - , -
L: 15 28 32 B: 46 55 44
Werndorf, Br 3592
315390, 2696, 116, - , -
L: 15 29 55 B: 46 56 20
Werndorf, Br 35742
315036, 2697, 116, - , -
L: 15 29 10 B: 46 56 12
Werndorf, Br 35806
336875, 2698, 116, - , -
L: 15 29 45 B: 46 55 47
Werndorf, Br 35841
340737, 2699, 116, - , -
L: 15 29 29 B: 46 55 24
Werndorf, Br 36021
315044, 2700, 116, - , -
L: 15 28 49 B: 46 54 53
Weyern, Bl 25313
332759, 2436, 105, - , 184
L: 14 49 15 B: 47 11 54
Weyern, Br 2531
314898, 2437, 105, - , -
L: 14 48 41 B: 47 11 56
Wieden, Bl 4311
340414, 2757, 119, - , -
L: 15 15 14 B: 46 45 55
Wien 1, Br 1- 1
312140, 1846, 80, - , -
L: 16 22 42 B: 48 12 14
Wien 1, Br 1- 2
312157, 1847, 80, 157, -
L: 16 22 34 B: 48 12 30
Wien 1, Br 1- 3
312165, 1848, 80, - , -
L: 16 22 41 B: 48 12 38
Wien 1, Br 1- 4
312108, 1849, 80, - , -
L: 16 21 42 B: 48 12 40
Wien 2, Bl 2-27
333567, 1850, 80, - , -
L: 16 25 21 B: 48 17 13
Wien 2, Bl 2-28
333609, 1851, 80, - , -
L: 16 25 27 B: 48 12 48
Wien 2, Bl 2-36
350165, 1852, 80, - , -
L: 16 24 08 B: 48 13 05
Wien 2, Br 2- 4
312207, 1853, 80, 157, -
L: 16 24 41 B: 48 12 52
Wien 2, Br 2- 6
312223, 1854, 80, - , -
L: 16 26 29 B: 48 11 15
Wien 2, Br 2- 7
312231, 1855, 80, - , -
L: 16 22 56 B: 48 13 03
Wien 2, Br 2-21
333583, 1856, 80, - , -
L: 16 25 27 B: 48 11 54
Wien 3, Bl 3-12
333880, 1857, 80, - , -
L: 16 23 38 B: 48 12 04
Wien 3, Br 3- 2
312280, 1858, 80, 157, -
L: 16 23 33 B: 48 12 35
Wien 4, Br 4- 8
312371, 1859, 80, - , -
L: 16 22 13 B: 48 11 58
Wien 5, Br 5- 1
333724, 1860, 80, - , -
L: 16 21 55 B: 48 11 04
Wien 6, Br 6- 2
333849, 1861, 80, - , -
L: 16 20 38 B: 48 11 42
Wien 7, Br 7- 1
330100, 1862, 80, - , -
L: 16 21 14 B: 48 12 24
Wien 8, Br 8- 4
330167, 1863, 80, - , -
L: 16 20 29 B: 48 12 37
Wien 9, Br 9- 1
312439, 1864, 80, - , -
L: 16 21 19 B: 48 13 52
Wien 9, Br 9- 2
312447, 1865, 81, - , -
L: 16 21 21 B: 48 13 17
Wien 10, Bl 10-16
333245, 1866, 81, - , -
L: 16 23 05 B: 48 09 45
Wien 10, Bl 10-25
350017, 1867, 81, - , -
L: 16 23 01 B: 48 08 48
Wien 10, Br 10- 1
333781, 1868, 81, - , 182
L: 16 22 33 B: 48 10 46
Wien 10, Br 10- 3
350033, 1869, 81, - , -
L: 16 22 40 B: 48 10 06
Wien 11, Bl 11-36
333864, 1870, 81, - , -
L: 16 25 52 B: 48 10 11
Wien 11, Bl 11-38
333823, 1871, 81, 157, -
L: 16 25 31 B: 48 10 49
Wien 11, Bl 11-46
333625, 1872, 81, - , -
L: 16 27 48 B: 48 10 04
Wien 11, Bl 11-50
330035, 1873, 81, - , -
L: 16 26 08 B: 48 10 21
Wien 11, Bl 11-51
350058, 1874, 81, - , -
L: 16 28 22 B: 48 09 47
Wien 11, Bl 11-53
350108, 1875, 81, - , -
L: 16 26 19 B: 48 10 21
Wien 11, Br 11- 2
312496, 1876, 81, - , -
L: 16 25 30 B: 48 10 14
Wien 11, Br 11- 4
312504, 1877, 81, - , -
L: 16 25 19 B: 48 11 05
Wien 11, Br 11- 7 (312520)
333807, 1878, 81, - , -
L: 16 26 34 B: 48 09 15
Wien 11, Br 11-13
312546, 1879, 81, 157, -
L: 16 26 42 B: 48 10 36
Wien 11, Br 11-37
319806, 1880, 81, - , -
L: 16 29 07 B: 48 11 13
Wien 12, Br 12-15
330134, 1881, 81, - , -
L: 16 18 15 B: 48 09 45
Wien 12, Br 12-17
350074, 1882, 81, - , -
L: 16 19 44 B: 48 10 10
Wien 13, Br 13- 4
333021, 1883, 81, - , -
L: 16 16 35 B: 48 10 25
Wien 13, Br 13-15
333047, 1884, 81, - , -
L: 16 19 12 B: 48 11 06
Wien 13, Br 13-16
333708, 1885, 81, - , -
L: 16 16 26 B: 48 10 00
Wien 14, Bl 14-18
330076, 1664, 72, - , -
L: 16 11 54 B: 48 13 49
Wien 14, Bl 14-19
330084, 1665, 72, - , 181
L: 16 14 58 B: 48 12 10
Wien 14, Br 14- 1
333062, 1886, 81, - , -
L: 16 18 26 B: 48 11 43
Wien 14, Br 14-12
333682, 1887, 81, - , -
L: 16 18 11 B: 48 11 27
Wien 14, Br 14-17
333088, 1666, 73, - , -
L: 16 14 01 B: 48 12 26
Wien 14, Br 14-29
350090, 1667, 73, - , -
L: 16 13 10 B: 48 13 10
Wien 15, Br 15- 2
333104, 1888, 81, - , -
L: 16 19 50 B: 48 12 00
Wien 15, Br 15- 4
333120, 1889, 81, - , -
L: 16 20 05 B: 48 11 41
Wien 16, Bl 16-17
333187, 1890, 82, - , -
L: 16 18 49 B: 48 12 52
Wien 16, Br 16- 2
333666, 1891, 82, - , -
L: 16 19 56 B: 48 12 39
Wien 17, Br 17- 6
333229, 1892, 82, - , -
L: 16 20 15 B: 48 13 07
Wien 18, Br 18- 2
333260, 1893, 82, - , -
L: 16 20 38 B: 48 13 39
Wien 18, Br 18- 6
333286, 1668, 73, - , -
L: 16 18 25 B: 48 14 35
Wien 18, Br 18- 9
333740, 1894, 82, - , -
L: 16 20 42 B: 48 13 34
Wien 18, Br 18-11
333302, 1895, 82, - , -
L: 16 19 04 B: 48 14 17
Wien 19, Br 19- 1
333641, 1896, 82, - , -
L: 16 21 17 B: 48 14 21
Wien 19, Br 19- 9
312595, 1897, 82, - , -
L: 16 22 13 B: 48 15 13
Wien 19, Br 19-19
312603, 1669, 73, - , -
L: 16 21 25 B: 48 16 30
Wien 19, Br 19-21
333922, 1670, 73, - , -
L: 16 21 07 B: 48 16 51
Wien 20, Bl 20- 9
312637, 1898, 82, 157, -
L: 16 22 43 B: 48 14 50
Wien 20, Bl 20-30
350157, 1899, 82, - , -
L: 16 23 37 B: 48 14 10
Wien 20, Br 20- 3
312611, 1900, 82, - , -
L: 16 22 40 B: 48 13 57
Wien 20, Br 20- 6
312629, 1901, 82, - , -
L: 16 22 21 B: 48 13 48
Wien 21, Bl 21-20
319772, 1545, 68, - , -
L: 16 24 03 B: 48 16 41
Wien 21, Bl 21-71
341016, 1546, 68, 155, 181
L: 16 22 58 B: 48 16 44
Wien 21, Bl 21-72
341032, 1547, 68, - , -
L: 16 24 12 B: 48 17 08
Wien 21, Bl 21-73
333344, 1548, 68, - , -
L: 16 25 33 B: 48 17 27
Wien 21, Bl 21-74
341057, 1549, 68, - , -
L: 16 23 36 B: 48 15 14
Wien 21, Bl 21-75
341073, 1550, 68, - , -
L: 16 24 53 B: 48 15 48
Wien 21, Bl 21-76
341099, 1551, 68, - , -
L: 16 25 25 B: 48 16 37
Wien 21, Bl 21-78
341131, 1552, 68, - , -
L: 16 22 13 B: 48 16 36
Wien 21, Bl 21-84
313171, 1553, 68, - , -
L: 16 24 32 B: 48 14 52
Wien 21, Bl 21-86
330027, 1554, 68, - , -
L: 16 22 52 B: 48 15 49
Wien 21, Bl 21-88
330019, 1555, 68, - , -
L: 16 22 34 B: 48 16 10
Wien 21, Bl 21-90
330050, 1556, 68, - , -
L: 16 24 21 B: 48 14 45
Wien 21, Bl 21-91
330068, 1557, 68, - , 181
L: 16 24 19 B: 48 14 37
Wien 21, Bl 21-92
330043, 1558, 68, - , -
L: 16 22 34 B: 48 17 01
Wien 21, Bl 21-93
341115, 1559, 68, - , -
L: 16 24 14 B: 48 16 22
Wien 21, Br 21- 1
312751, 1560, 68, 155, -
L: 16 23 04 B: 48 16 21
Wien 21, Br 21-11
312769, 1561, 68, - , -
L: 16 24 39 B: 48 15 12
Wien 21, Br 21-17
312777, 1562, 68, - , -
L: 16 23 25 B: 48 16 01

Wien 21, Br 21-18
312785, 1563, 68, - , -
L: 16 24 06 B: 48 15 21
Wien 21, Br 21-25 (312819)
319764, 1564, 68, - , -
L: 16 25 05 B: 48 18 06
Wien 21, Br 21-27
312827, 1565, 68, - , -
L: 16 26 29 B: 48 16 17
Wien 21, Br 21-30
312835, 1566, 68, - , -
L: 16 27 16 B: 48 16 36
Wien 21, Br 21-32
312850, 1567, 68, - , -
L: 16 27 21 B: 48 17 02
Wien 21, Br 21-33
312868, 1568, 69, - , -
L: 16 25 43 B: 48 15 20
Wien 21, Br 21-35
312876, 1569, 69, - , -
L: 16 27 11 B: 48 16 04
Wien 21, Br 21-46
313239, 1570, 69, - , -
L: 16 23 40 B: 48 17 59
Wien 22, Bl 21-105
350140, 1571, 69, - , -
L: 16 23 46 B: 48 17 37
Wien 22, Bl 22- 4
319699, 1572, 69, - , -
L: 16 27 39 B: 48 14 04
Wien 22, Bl 22- 15
313007, 1573, 69, - , -
L: 16 28 14 B: 48 14 09
Wien 22, Bl 22- 34
313072, 1574, 69, - , -
L: 16 32 24 B: 48 12 55
Wien 22, Bl 22- 50
319749, 1575, 69, - , -
L: 16 27 11 B: 48 13 51
Wien 22, Bl 22- 51
319731, 1576, 69, - , -
L: 16 28 19 B: 48 11 38
Wien 22, Bl 22- 71
341156, 1577, 69, 155, -
L: 16 25 35 B: 48 13 26
Wien 22, Bl 22- 73
341172, 1578, 69, - , -
L: 16 26 03 B: 48 13 04
Wien 22, Bl 22- 75
333369, 1579, 69, - , -
L: 16 28 58 B: 48 14 39
Wien 22, Bl 22- 78
341230, 1580, 69, - , -
L: 16 27 58 B: 48 12 11
Wien 22, Bl 22- 80
333468, 1581, 69, - , 181
L: 16 29 54 B: 48 12 45
Wien 22, Bl 22- 95
333948, 1582, 69, - , -
L: 16 26 43 B: 48 13 09
Wien 22, Bl 22- 97
333963, 1583, 69, - , -
L: 16 27 17 B: 48 13 32
Wien 22, Bl 22- 98
333989, 1584, 69, - , -
L: 16 27 20 B: 48 14 24
Wien 22, Bl 22- 99
334003, 1585, 69, 155, -
L: 16 27 36 B: 48 12 47
Wien 22, Bl 22-100
341255, 1586, 69, - , -
L: 16 27 56 B: 48 13 14
Wien 22, Bl 22-106
333443, 1587, 69, - , -
L: 16 26 43 B: 48 12 38
Wien 22, Bl 22-110
319798, 1588, 69, - , -
L: 16 27 23 B: 48 13 15
Wien 22, Bl 22-112
333427, 1589, 69, - , -
L: 16 27 39 B: 48 13 27
Wien 22, Bl 22-114
341313, 1590, 69, - , -
L: 16 27 48 B: 48 13 41
Wien 22, Bl 22-138
333385, 1591, 69, - , -
L: 16 25 05 B: 48 13 38
Wien 22, Bl 22-139
313205, 1592, 69, - , -
L: 16 25 39 B: 48 14 02
Wien 22, Bl 22-142
319640, 1593, 70, - , -
L: 16 26 27 B: 48 13 08
Wien 22, Bl 22-143
319657, 1594, 70, - , -
L: 16 26 24 B: 48 13 08
Wien 22, Bl 22-144
319665, 1595, 70, - , -
L: 16 26 16 B: 48 13 08
Wien 22, Bl 22-145
319673, 1596, 70, - , -
L: 16 26 16 B: 48 13 07
Wien 22, Bl 22-146
341198, 1597, 70, - , -
L: 16 26 15 B: 48 12 51
Wien 22, Bl 22-147E
350264, 1598, 70, - , -
L: 16 26 28 B: 48 12 42
Wien 22, Bl 22-151
341354, 1599, 70, - , -
L: 16 28 24 B: 48 11 39
Wien 22, Bl 22-153
341396, 1600, 70, - , -
L: 16 28 31 B: 48 11 44
Wien 22, Bl 22-154
341412, 1601, 70, - , -
L: 16 28 33 B: 48 11 47
Wien 22, Bl 22-155
341438, 1602, 70, - , 181
L: 16 28 33 B: 48 11 47
Wien 22, Bl 22-156
341453, 1603, 70, - , -
L: 16 28 36 B: 48 11 49
Wien 22, Bl 22-166
341479, 1604, 70, - , -
L: 16 29 45 B: 48 11 42
Wien 22, Bl 22-168
341651, 1605, 70, - , -
L: 16 29 41 B: 48 11 26
Wien 22, Bl 22-174
333401, 1606, 70, - , -
L: 16 30 50 B: 48 10 17
Wien 22, Bl 22-183
333500, 1607, 70, - , -
L: 16 32 16 B: 48 09 39
Wien 22, Bl 22-184
341495, 1608, 70, 155, -
L: 16 32 47 B: 48 09 44
Wien 22, Bl 22-186
313254, 1609, 70, - , -
L: 16 32 33 B: 48 09 07
Wien 22, Bl 22-187
341339, 1610, 70, - , -
L: 16 33 55 B: 48 09 22
Wien 22, Bl 22-188
341511, 1611, 70, - , -
L: 16 34 01 B: 48 08 33
Wien 22, Bl 22-195
341677, 1612, 70, - , -
L: 16 30 27 B: 48 13 01
Wien 22, Bl 22-201
341552, 1613, 70, - , -
L: 16 29 38 B: 48 11 41
Wien 22, Bl 22-202
341578, 1614, 70, - , -
L: 16 29 27 B: 48 11 15
Wien 22, Bl 22-203
341594, 1615, 70, - , -
L: 16 29 16 B: 48 11 48
Wien 22, Bl 22-204
341610, 1616, 70, - , -
L: 16 29 14 B: 48 11 54
Wien 22, Bl 22-205
341636, 1617, 70, - , -
L: 16 28 28 B: 48 12 10
Wien 22, Bl 22-215
350116, 1618, 71, - , -
L: 16 28 44 B: 48 11 13
Wien 22, Bl 22-216
350132, 1619, 71, - , -
L: 16 28 43 B: 48 11 12
Wien 22, Bl 22-240
350231, 1620, 71, - , -
L: 16 30 58 B: 48 15 05
Wien 22, Bl 22-241
350256, 1621, 71, - , -
L: 16 28 36 B: 48 15 47
Wien 22, Bl 22-242
350215, 1622, 71, - , -
L: 16 30 20 B: 48 10 12
Wien 22, Bl 22-249
350025, 1623, 71, - , -
L: 16 27 51 B: 48 15 09
Wien 22, Bl 22-256
350041, 1624, 71, - , -
L: 16 31 11 B: 48 10 34
Wien 22, Bl 22-257
350066, 1625, 71, - , -
L: 16 25 58 B: 48 14 35
Wien 22, Bl 22-259
350082, 1626, 71, - , -
L: 16 25 11 B: 48 14 24
Wien 22, Bl 22-260
350124, 1627, 71, - , -
L: 16 27 11 B: 48 12 46
Wien 22, Bl 22-262
350249, 1628, 71, - , -
L: 16 26 42 B: 48 13 26
Wien 22, Blt 22-211
341024, 1629, 71, - , 181
L: 16 27 18 B: 48 12 12
Wien 22, Blt 22-212
341990, 1630, 71, - , 181
L: 16 26 40 B: 48 13 51
Wien 22, Br 22- 6
312967, 1631, 71, - , -
L: 16 29 19 B: 48 15 13
Wien 22, Br 22- 10
312983, 1632, 71, - , -
L: 16 30 01 B: 48 15 07
Wien 22, Br 22- 17
313015, 1633, 71, - , -
L: 16 28 47 B: 48 11 13
Wien 22, Br 22- 24
313056, 1634, 71, - , -
L: 16 32 10 B: 48 14 58
Wien 22, Br 22- 32
313064, 1635, 71, - , -
L: 16 29 51 B: 48 13 59
Wien 22, Br 22- 52
319707, 1636, 71, - , -
L: 16 32 24 B: 48 15 53
Wien 22, Br 22- 76
333484, 1637, 71, - , -
L: 16 30 41 B: 48 16 10
Wien 22, Br 22-104
341271, 1638, 71, - , -
L: 16 31 25 B: 48 12 52
Wien 22, Br 22-105
341297, 1639, 71, - , -
L: 16 32 41 B: 48 13 57
Wien 22, Br 22-125
312926, 1640, 71, - , -
L: 16 26 42 B: 48 14 04
Wien 22, Br 22-129
312900, 1641, 71, - , -
L: 16 26 22 B: 48 14 41
Wien 22, Br 22-130
312918, 1642, 71, - , -
L: 16 26 53 B: 48 14 59
Wien 22, Br 22-136
312942, 1643, 72, - , -
L: 16 26 04 B: 48 14 22
Wien 22, Br 22-159
319616, 1644, 72, - , -
L: 16 28 49 B: 48 11 55
Wien 22, Br 22-179
350173, 1645, 72, - , -
L: 16 31 56 B: 48 11 23
Wien 22, Br 22-180
350199, 1646, 72, - , -
L: 16 31 32 B: 48 12 04
Wien 23, Bl 23-58
333906, 1902, 82, - , -
L: 16 21 26 B: 48 08 59
Wien 23, Br 23-37
333328, 1903, 82, - , -
L: 16 17 14 B: 48 08 11
Wien 23, Br 23-44
312660, 1904, 82, - , -
L: 16 19 43 B: 48 08 27
Wien 23, Br 23-49
312702, 1905, 82, - , -
L: 16 17 47 B: 48 07 59
Wien 23, Br 23-51
312736, 1906, 82, - , -
L: 16 14 45 B: 48 08 16
Wien 23, Br 23-54
312710, 1907, 82, - , -
L: 16 16 18 B: 48 08 06
Wien/Biberhaufenweg, Lp- 6-1
341776, 1647, 72, - , -
L: 16 28 39 B: 48 12 23
Wien/Biberhaufenweg, Lp-15
341750, 1648, 72, - , -
L: 16 28 14 B: 48 11 56
Wien/Eßlinger Furth, Lp-20
341958, 1649, 72, - , -
L: 16 31 15 B: 48 12 05
Wien/Heustadelwasser, Lp-Hs 1
341735, 1908, 82, - , -
L: 16 25 50 B: 48 11 51
Wien/Neue Donau, Lp-112
341719, 1650, 72, - , -
L: 16 26 22 B: 48 12 37
Wien/Neue Donau, Lp-117
341693, 1651, 72, - , -
L: 16 26 14 B: 48 12 51
Wien/Ob.Mühlwasser, Lp-11
341891, 1652, 72, - , -
L: 16 26 44 B: 48 12 55
Wien/Schillerwasser, Lp-14
341933, 1653, 72, - , -
L: 16 27 56 B: 48 12 11
Wien/Stadler Furth, Lp-22
341974, 1654, 72, - , -
L: 16 32 15 B: 48 12 02
Wien/Tischwasser, Lp-19
341917, 1655, 72, - , -
L: 16 28 53 B: 48 11 46
Wien/Uferhaus, Lp-24
341792, 1656, 72, 155, -
L: 16 32 22 B: 48 10 59
Wien/Untere Lobau, Lp-17
341859, 1657, 72, - , -
L: 16 34 38 B: 48 08 38
Wien/Untere Lobau, Lp-43
341818, 1658, 72, - , -
L: 16 32 05 B: 48 09 54
Wien/Untere Lobau, Lp-46
341875, 1659, 72, - , -
L: 16 31 31 B: 48 10 16
Wienerherberg, Bl 241
322669, 1909, 82, - , -
L: 16 32 55 B: 48 03 27
Wieselburg, Bl 339
327437, 1261, 56, - , -
L: 15 08 47 B: 48 07 01
Wieselsdorf, Br 4133
343079, 2715, 117, - , -
L: 15 21 53 B: 46 51 26
Wieselsdorf, Br 4137
343087, 2716, 117, - , -
L: 15 22 54 B: 46 51 32

Wildon, Bl 3756
310755, 2701, 116, - , -
L: 15 30 39 B: 46 53 28
Wildon, Br 3670
310763, 2702, 116, 164, -
L: 15 29 48 B: 46 53 34
Wildon, Br 3763
336966, 2844, 122, - , -
L: 15 31 27 B: 46 53 19
Wildon, Br 37618
336289, 2845, 122, - , -
L: 15 31 14 B: 46 53 47
Wilfersdorf, Bl 414
331942, 1971, 85, - , -
L: 16 38 23 B: 48 34 50
Wilfleinsdorf, Br
301960, 1989, 86, - , -
L: 16 43 32 B: 48 00 40
Wilhering, Bl 2145.030
374736, 840, 37, - , -
L: 14 10 21 B: 48 19 30
Wilhering, Bl 2146.006
314401, 841, 37, - , -
L: 14 09 40 B: 48 19 06
Wilhering, Br 2142.004
374611, 842, 37, - , -
L: 14 11 41 B: 48 19 24
Wilhering, Br 2143.008
374678, 843, 37, - , -
L: 14 11 24 B: 48 19 38
Willersdorf, Bl 231
338608, 3119, 135, - , -
L: 14 22 30 B: 46 43 25
Wilten, Bl 16
339440, 585, 25, - , -
L: 11 22 43 B: 47 15 18
Wilten, Bl 24 (W9a)
339556, 586, 25, - , -
L: 11 23 19 B: 47 15 26
Wilten, Bl 40
346486, 587, 25, - , -
L: 11 23 49 B: 47 15 42
Wimpassing/Leitha, Br
301978, 1910, 82, - , -
L: 16 25 53 B: 47 55 07
Wimpassing/Pielach, Bl 308
327106, 1287, 57, - , -
L: 15 29 09 B: 48 12 43
Windpassing-Ennsd., Blt 431
337105, 1121, 49, - , 179
L: 14 30 55 B: 48 13 27
Winkl, Br
303826, 1439, 63, - , -
L: 15 53 48 B: 48 23 37
Winklarn, Br 292
326892, 1241, 55, - , -
L: 14 51 19 B: 48 06 25
Winten, Bl 12
326413, 2280, 99, - , -
L: 16 27 01 B: 47 07 12
Wipfing, Bl
304436, 1356, 60, - , -
L: 16 08 37 B: 48 19 24
Wipfing, Br 39.4
324590, 908, 40, - , -
L: 13 58 45 B: 48 03 07
Wittau, Br
305318, 1660, 72, - , -
L: 16 35 44 B: 48 11 01
Wittmannsdorf, Bl 3958
343210, 2859, 123, - , -
L: 15 46 00 B: 46 46 08
Witzelsdorf, Bl 1891.1
326751, 1661, 72, - , -
L: 16 51 05 B: 48 07 51
Witzelsdorf, Br
305326, 1662, 72, - , -
L: 16 50 09 B: 48 09 02
Wöllersdorf, Bl 367
331520, 1308, 58, 152, -
L: 15 52 38 B: 48 05 46
Wöllersdorf, Bl 368
331538, 1309, 58, - , -
L: 15 52 47 B: 48 05 41
Wördern, Bl 1953.002
304444, 1357, 60, - , -
L: 16 11 32 B: 48 20 12
Wörgl-Boden, Bl 16
346858, 438, 19, - , -
L: 12 06 14 B: 47 29 23
Wörgl-Kufstein, Bl 12
334771, 588, 26, - , -
L: 12 03 47 B: 47 29 32
Wörgl-Rattenberg, Bl 2
330621, 589, 26, 143, -
L: 12 02 28 B: 47 29 08
Wörgl-Rattenberg, Bl 10 (K87)
339317, 590, 26, - , -
L: 12 02 11 B: 47 29 07
Wörgl-Rattenberg, Bl 14 (K85)
339291, 591, 26, - , 173
L: 12 02 26 B: 47 28 45
Wörgl-Rattenberg, Tbl 18
342329, 615, 27, - , -
L: 12 02 46 B: 47 28 52
Wolfsberg, Bl 907
351601, 3184, 138, - , -
L: 14 50 30 B: 46 50 39
Wolfsberg, Bl 910
354316, 3185, 138, - , 194
L: 14 50 18 B: 46 50 27
Wolfsberg, Br 3945
343152, 2852, 123, - , -
L: 15 39 29 B: 46 50 40
Wolfsthal, Bl 240
322628, 1948, 84, 158, -
L: 17 02 47 B: 48 08 14
Wolfsthal, Bl 350
331264, 1949, 84, - , -
L: 16 59 37 B: 48 08 34
Wolfsthal, Bl 355
331348, 1950, 84, - , -
L: 17 01 59 B: 48 07 22
Wolfsthal, Bl 1873.10
356063, 1951, 84, - , -
L: 17 03 04 B: 48 08 15
Wolfsthal, Bl 1873.12
356071, 1952, 84, - , -
L: 17 03 01 B: 48 07 42
Wolfsthal, Bl 1873.2
356055, 1953, 84, - , -
L: 17 03 16 B: 48 08 27
Wolfsthal, Blt 392
331728, 1954, 84, - , 182
L: 17 03 00 B: 48 07 23
Wolfsthal, Br 1877.006
337394, 1955, 84, 158, -
L: 17 00 02 B: 48 08 55
Wolfurt, Bl 50.2.01 A
322016, 240, 10, - , 171
L: 9 45 12 B: 47 28 47
Wolfurt, Bl 50.2.02 B
322024, 241, 10, - , -
L: 9 44 59 B: 47 28 22
Wolfurt, Bl 50.2.05 A
322099, 242, 11, - , 171
L: 9 44 19 B: 47 29 05
Wolfurt, Bl 50.2.20 B
328385, 243, 11, - , -
L: 9 43 44 B: 47 27 37
Wolfurt, Bl 50.2.21
328393, 244, 11, - , -
L: 9 44 59 B: 47 27 37
Wolfurt, Bl 50.3.16 A
328286, 245, 11, - , -
L: 9 44 01 B: 47 26 55
Wolkersdorf, Bl 446
337253, 1663, 72, - , -
L: 16 31 16 B: 48 22 59
Wr.Neudorf, Br
314104, 1911, 82, - , -
L: 16 18 53 B: 48 05 02
Wr.Neustadt, Bl 4
313858, 1912, 82, - , -
L: 16 11 17 B: 47 49 42
Wr.Neustadt, Blt 376
331561, 1913, 82, - , 182
L: 16 13 06 B: 47 49 01
Wr.Neustadt, Br 10
313643, 1914, 82, - , -
L: 16 13 52 B: 47 46 59
Wr.Neustadt-Brstr., Bl
313833, 1915, 83, - , -
L: 16 11 55 B: 47 49 03
Wr.Neustadt-Dr.Eck.G., Br
313890, 1916, 83, - , -
L: 16 14 11 B: 47 49 23
Wr.Neustadt-Forst, Bl
313650, 1917, 83, - , -
L: 16 11 21 B: 47 45 31
Wr.Neustadt-Heizhaus, Bl
301929, 1918, 83, 157, -
L: 16 13 55 B: 47 48 11
Wr.Neustadt-Neud.Str., Bl
313916, 1919, 83, - , -
L: 16 16 18 B: 47 48 18
Wr.Neustadt-Neuwirtsh. Br
301937, 1920, 83, - , -
L: 16 11 20 B: 47 46 44
Wr.Neustadt-WW.Süd, Bl
315838, 1921, 83, - , -
L: 16 14 25 B: 47 47 45
Wr.Neustadt-WW.West, Bl 4
313874, 1922, 83, - , -
L: 16 12 14 B: 47 50 02
Wr.Neustadt-WW.Wöll., Br I
317594, 1923, 83, - , -
L: 16 12 20 B: 47 50 33
Wr.Neustadt-Weikdstr., Br
315812, 1924, 83, - , 182
L: 16 11 13 B: 47 48 23
Würmlach, Bl 703
351940, 3037, 131, - , 190
L: 13 01 01 B: 46 39 52
Wulkaprodersdorf, Br 22
326470, 2094, 91, - , -
L: 16 29 54 B: 47 47 57
Wundschuh, Br 3586
325696, 2703, 116, - , -
L: 15 27 16 B: 46 55 32
Wundschuh, Br 3596
310805, 2704, 116, - , -
L: 15 27 46 B: 46 55 07
Wundschuh, Br 3600
310813, 2705, 116, - , -
L: 15 27 21 B: 46 54 48
Wundschuh, Br 35904
329854, 2706, 116, - , -
L: 15 28 33 B: 46 55 18

- Y -

Ybbs, Bl 2057.016
302901, 1242, 55, 150, -
L: 15 05 27 B: 48 10 04
Ybbs, Bl 2058.002
302927, 1243, 55, - , -
L: 15 05 04 B: 48 10 32
Ybbs, Br 2057.006
322610, 1244, 55, - , -
L: 15 06 10 B: 48 09 44

- Z -

Zaina, Br 218
319269, 1440, 63, - , -
L: 16 05 41 B: 48 22 00
Zams, Bl 1
342063, 409, 18, - , -
L: 10 36 50 B: 47 10 38
Zams, Bl 2
342212, 410, 18, - , -
L: 10 36 27 B: 47 10 21
Zams, Bl 4
342733, 411, 18, - , -
L: 10 34 36 B: 47 09 27
Zams, Bl 8
342758, 412, 18, - , -
L: 10 35 10 B: 47 09 10
Zams, Blt 6
342741, 413, 18, - , 172
L: 10 34 57 B: 47 09 18
Zeiselmauer, Bl
304493, 1358, 60, - , -
L: 16 10 38 B: 48 19 40
Zeiss, Br 8.6
317008, 1144, 51, - , -
L: 14 28 12 B: 48 28 14
Zell am Ziller, Bl 4
346676, 435, 19, - , -
L: 11 52 40 B: 47 14 00
Zelting, Br 39191
328716, 2963, 128, - , -
L: 16 01 17 B: 46 42 21
Zeltweg, Bl 2446
349050, 2438, 105, - , -
L: 14 45 20 B: 47 10 59
Zeltweg, Bl 2449
353128, 2439, 105, - , -
L: 14 45 02 B: 47 11 57
Zeltweg, Bl 24931
349019, 2440, 105, - , -
L: 14 46 09 B: 47 11 53
Zeltweg, Br 2442
310128, 2441, 106, - , -
L: 14 45 20 B: 47 10 55
Zeltweg, Br 2491
314906, 2442, 106, - , -
L: 14 45 46 B: 47 11 27
Zettling, Bl 35522
349993, 2707, 117, - , -
L: 15 26 45 B: 46 57 21
Zettling, Bl 35667
325803, 2708, 117, - , -
L: 15 28 01 B: 46 57 34
Zettling, Br 3552
310821, 2709, 117, 164, -
L: 15 27 28 B: 46 57 34
Zillingdorf-Hauptstraße, Br
313957, 1925, 83, - , -
L: 16 20 03 B: 47 51 32
Zillingdorf-Neud.Str., Br
313965, 1926, 83, - , -
L: 16 19 34 B: 47 51 06
Zirl, Bl 1
330423, 414, 18, - , -
L: 11 12 54 B: 47 16 46
Zirl, Bl 4
346338, 415, 18, - , -
L: 11 14 03 B: 47 16 00
Zirl, Bl 5
330449, 416, 18, - , -
L: 11 13 32 B: 47 16 35
Zirl, Bl 6
346353, 417, 18, - , -
L: 11 13 45 B: 47 15 49
Zirl, Bl 9
330464, 418, 19, - , -
L: 11 13 59 B: 47 16 28
Zirl, Lp 4
334395, 419, 19, - , -
L: 11 14 03 B: 47 16 00
Zöbing am Kamp, Br I
303859, 1441, 63, - , -
L: 15 42 04 B: 48 29 43
Zöfing, Br 1965.012
337261, 1359, 60, - , -
L: 16 01 14 B: 48 16 53
Zurndorf, Bl 56
335885, 2041, 88, - , -
L: 16 57 41 B: 47 57 50

Zurndorf, Bl 49 A (335463)
345249, 2022, 87, - , -
L: 17 02 57 B: 47 59 38
Zurndorf, Br 8 (306332)
319590, 2042, 88, 159, -
L: 16 56 36 B: 47 57 08
Zurndorf, Br 9 A
306522, 2043, 88, - , -
L: 16 59 23 B: 47 57 42
Zurndorf, Br 40
319541, 2044, 88, - , -
L: 17 00 08 B: 47 59 00
Zwaring, Bl 4021
340091, 2564, 111, - , 186
L: 15 24 52 B: 46 54 49
Zwaring, Bl 4025
340109, 2565, 111, - , 186
L: 15 26 07 B: 46 53 57
Zwentendorf, Br
304519, 1360, 60, - , -
L: 15 54 28 B: 48 20 52

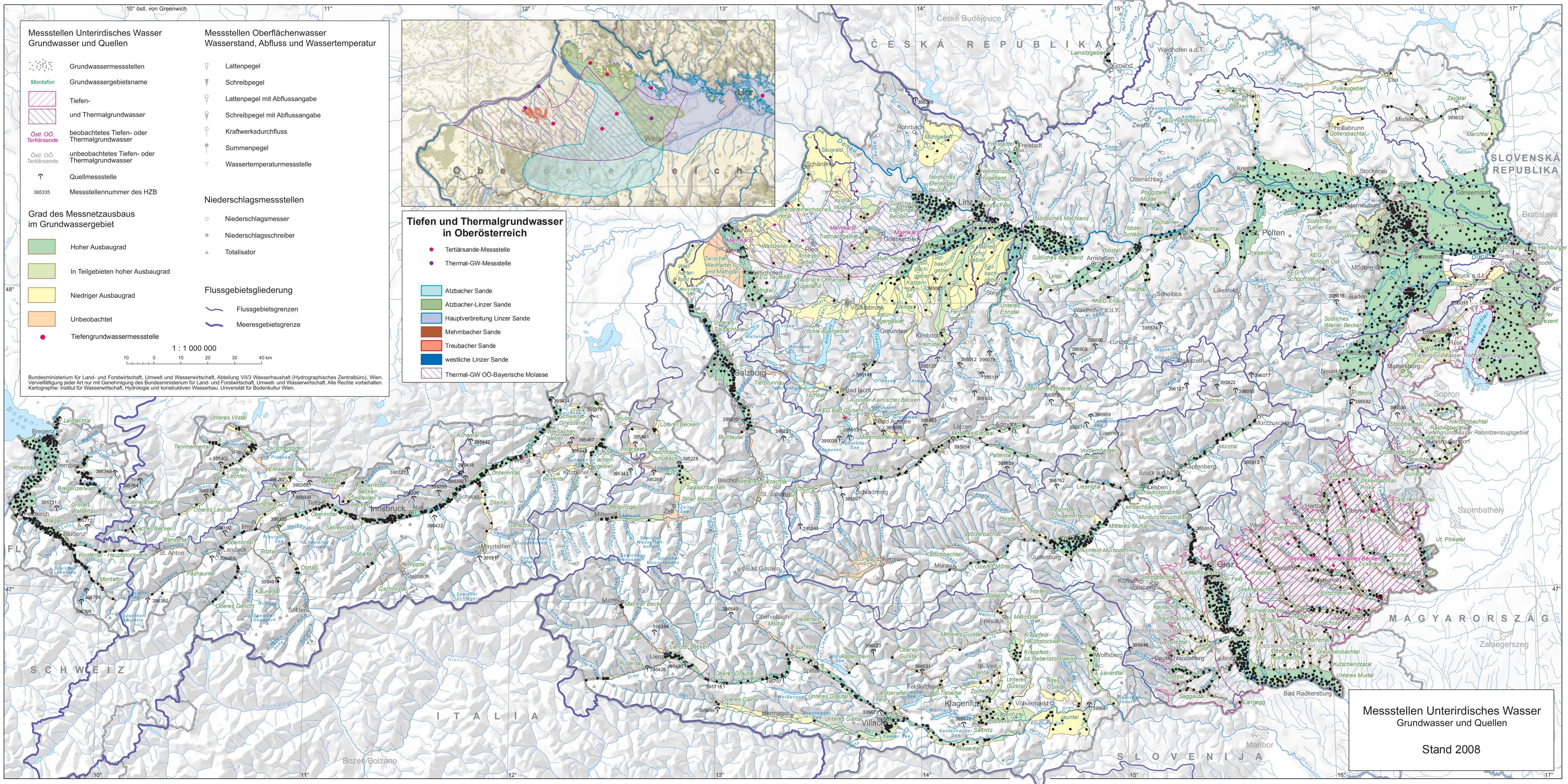
Messstellen Unterirdisches Wasser
Grundwasser und Quellen
Grundwassermessstellen
Montafon
Grundwassergebietsname
Tiefen-
und Thermalgrundwasser
Östl. OÖ. Tertiärsande
beobachtetes Tiefen- oder Thermalgrundwasser
Östl. OÖ. Tertiärsande
unbeobachtetes Tiefen- oder Thermalgrundwasser
Quellmessstelle
395335
Messstellennummer des HZB
Grad des Messnetzausbaus
im Grundwassergebiet
Hoher Ausbaugrad
In Teilgebieten hoher Ausbaugrad
Niedriger Ausbaugrad
Unbeobachtet
Tiefengrundwassermessstelle
1 : 1 000 000
10 0 10 20 30 40 km
Messstellen Oberflächenwasser
Wasserstand, Abfluss und Wassertemperatur
Lattenpegel
Schreibpegel
Lattenpegel mit Abflussangabe
Schreibpegel mit Abflussangabe
Kraftwerksdurchfluss
Summenpegel
Wassertemperaturmessstelle
Niederschlagsmessstellen
Niederschlagsmesser
Niederschlagsschreiber
Totalisator
Flussgebietsgliederung
Flussgebietsgrenzen
Meeresgebietsgrenze
Tiefen und Thermalgrundwasser
in Oberösterreich
Tertiärsande-Messstelle
Thermal-GW-Messstelle
Atzbacher Sande
Atzbacher-Linzer Sande
Hauptverbreitung Linzer Sande
Mehrmbacher Sande
Treubacher Sande
westliche Linzer Sande
Thermal-GW OÖ-Bayerische Molasse
Bundesministerium für Land- und Forstwirtschaft, Umwelt und Wasserwirtschaft, Abteilung VII/3 Wasserhaushalt (Hydrographisches Zentralbüro), Wien.
Vervielfältigung jeder Art nur mit Genehmigung des Bundesministerium für Land- und Forstwirtschaft, Umwelt- und Wasserwirtschaft. Alle Rechte vorbehalten.
Kartographie: Institut für Wasserwirtschaft, Hydrologie und konstruktiven Wasserbau. Universität für Bodenkultur Wien.
Messstellen Unterirdisches Wasser
Grundwasser und Quellen
Stand 2008
ČESKÁ REPUBLIKA
SLOVENSKÁ REPUBLIKA
MAGYARORSZÁG
SLOVENIJA
SCHWEIZ
ITALIA
Linz
Salzburg
Innsbruck
Graz
Klagenfurt
St. Pölten
Wels
Steyr
Leoben
Villach
Wolfsberg
Judenburg
Zell
Bad Ischl
Bad Aussee
Schladming
Bad Gastein
Lienz
Spittal
Hermagor
Mayrhofen
Sölden
St. Anton
Ötztal
Zillertal
Pinzgau
Pongau
Lungau
Ennstal
Mürztal
Murtal
Gailtal
Drautal
Rosental
Jauntal
Lavanttal
Mölltal
Liesertal
Lungötz
Tamsweg
Obervellach
Matrei
Kitzbühel
Wörgl
Reutte
Imst
Landeck
Bregenz
Dornbirn
Feldkirch
Bludenz
Hallein
Tennengau
Flachgau
Hausruck-Kobernaußerwald
Traunviertel
Mühlviertel
Sauwald
Innviertel
Weinviertel
Waldviertel
Mostviertel
Ybbstal
Pielachtal
Traisental
Kamptal
Kremstal
Ennstal
Ausseerland
Salzkammergut
Tennengebirge
Dachstein
Totes Gebirge
Hochschwab
Semmering
Rax
Schneeberg
Wechsel
Joglland
Wagram
Tullnerfeld
Wienerwald
Leithagebirge
Neusiedler See
Seewinkel
Parndorfer Platte
Rosalia
Hainburger Berge
Donauauen
Marchfeld
Bucklige Welt
Mattersburg
Eisenstadt
Rust
Sopron
Szombathely
Zalaegerszeg
Bratislava
Maribor
Bozen/Bolzano
Gmünd
Waidhofen a.d.T.
Zwettl
Horn
Krems
Stockerau
Mistelbach
Gänserndorf
Mödling
Baden
Amstetten
Melk
Scheibbs
Lilienfeld
Waidhofen a.d.Y.
Lunz
Mariazell
Neunkirchen
Wr. Neustadt
Bruck a.d.L.
Bruck a.d.Mur
Kapfenberg
Mürzzuschlag
Eisenerz
Liezen
Admont
Irdning
Gröbming
Schladming
Radstadt
Tamsweg
Murau
Judenburg
Knittelfeld
Zeltweg
Leoben
Donawitz
Trofaiach
Eisenerz
Vordernberg
Hieflau
Weiz
Hartberg
Fürstenfeld
Feldbach
Bad Radkersburg
Leibnitz
Deutschlandsberg
Wolfsberg
Völkermarkt
Klagenfurt
Villach
Spittal
Hermagor
Lienz
Sillian
Matrei
Obervellach
Mallnitz
Bad Gastein
Zell am See
Saalfelden
Hallein
Salzburg
Tamsweg
Ramsau
Schladming
Bad Mitterndorf
Bad Aussee
Bad Ischl
Gmunden
Vöcklabruck
Wels
Linz
Steyr
Freistadt
Rohrbach
Schärding
Braunau
Ried
Grieskirchen
Eferding
Perg
Amstetten
Melk
Scheibbs
Lilienfeld
Waidhofen a.d.Y.
Lunz
Mariazell
Neunkirchen
Wr. Neustadt
Baden
Mödling